

Katalog/ Catalogue : 1102001.1217
ISSN : 2301-976X



KABUPATEN SAMOSIR DALAM ANGKA

SAMOSIR REGENCY IN FIGURES

2024

Volume XIX, 2024



**BADAN PUSAT STATISTIK
KABUPATEN SAMOSIR
BPS-STATISTICS SAMOSIR REGENCY**

Katalog/ Catalogue : 1102001.1217
ISSN : 2301-976X

KABUPATEN SAMOSIR DALAM ANGKA

SAMOSIR REGENCY IN FIGURES

2024

Volume XIX, 2024



**BADAN PUSAT STATISTIK
KABUPATEN SAMOSIR
BPS-STATISTICS SAMOSIR REGENCY**

KABUPATEN SAMOSIR DALAM ANGKA
Samosir Regency in Figures
2024

Volume XIX, 2024

ISSN: 2301-976X

No. Publikasi/*Publication Number*: 12170.2401

Katalog /*Catalog*: 1102001.1217

Ukuran Buku/*Book Size*: 14,8 cm x 21 cm

Jumlah Halaman/*Number of Pages* : xxxiv + 228 hal/*pages*

Naskah/*Manuscript*:

BPS Kabupaten Samosir

BPS-Statistics of Samosir Regency

Penyunting/*Editor*:

BPS Kabupaten Samosir

BPS-Statistics of Samosir Regency

Desain Kover/*Cover Design*:

BPS Kabupaten Samosir

BPS-Statistics of Samosir Regency

Ilustrasi Kover/*Cover Illustration*:

Danau Tobe/ *Lake Toba*

Dilarang mereproduksi dan/atau menggandakan sebagian atau seluruh isi buku ini untuk tujuan komersial tanpa izin tertulis dari BPS Kabupaten Samosir.

Prohibited to reproduction and/or duplication of part or all of the contents of this book for commercial purposes without permission from BPS-Statistics of Samosir Regency.

ISSN: 2301-976X

TIM PENYUSUN/COMPILERS
KABUPATEN SAMOSIR DALAM ANGKA 2024
SAMOSIR REGENCY IN FIGURES 2024
Volume XIX, 2024

Pengarah/Director

Devitanorani Saragih, SST, M.Stat

Penanggung Jawab/Persons in Charge

Devitanorani Saragih, SST, M.Stat

Penyunting/Editors

Wivo Prawiska Sinaga, SST

Pengolah Data dan Penulis Naskah/Data Processors and Writers

Nancy Nenna Ibella Simarmata, S.Tr.Stat.

Apriyani Maristella Sinurat, S.Tr.Stat.

Penata Letak/Layouters

Sandro E. Irwansyah Pasaribu, S.Tr.Stat.

Penerjemah/Translator

Apriyani Maristella Sinurat, S.Tr.Stat.

KONTRIBUTOR DATA/DATA CONTRIBUTOR

1. Badan Pusat Statistik/*BPS-Statistics Indonesia*
2. Kementerian Dalam Negeri/*Ministry of Home Affairs*
3. Dinas Pekerjaan Umum Kabupaten Samosir/*Public Works Service of Samosir Regency*
4. Bagian Pemerintahan Sekretariat Daerah Pemerintah Kabupaten Samosir/*Public Administration Division of Secretary Governance of Samosir Regency*
5. Sekretariat DPRD Kabupaten Samosir/*House of Regional People's Representative Council of Samosir Regency*
6. Badan Kepegawaian dan Pengembangan Sumber Daya Manusia/*Personnel and Human Resources Development Agency of Samosir Regency*
7. Badan Pengelolaan Keuangan dan Pendapatan Daerah Kabupaten Samosir/*Financial Management and Regional Income Office of Samosir Regency*
8. Kementerian Pendidikan, Kebudayaan, Riset, dan Teknologi/*The Ministry of Educations, Culture, Research, and Technology*
9. Kementerian Agama/*Ministry of Religious Affair*
10. Dinas Kesehatan Kabupaten Samosir/*Health Office of Samosir Regency*
11. Dinas Ketahanan Pangan dan Pertanian/*Food Security and Agriculture Office of Samosir Regency*
12. PT. PLN (Persero) ULP Pangururan/*PT. PLN (Persero) Sub Branch of Pangururan*
13. PDAM Tirtanadi Cabang Samosir/*PDAM Tirtanadi Branch of Samosir*
14. Dinas Kebudayaan dan Pariwisata Kabupaten Samosir/*Tourism Office of Samosir Regency*
15. Dinas Pendidikan, Kepemudaan, dan Olahraga Kabupaten Samosir/*Education, Youth, and Sport Office of Samosir Regency*
16. Dinas Perhubungan Kabupaten Samosir/*Transportation Office of Samosir Regency*
17. Dinas Koperasi, Usaha Mikro, Kecil, dan Menengah, Tenaga Kerja, Perindustrian dan Perdagangan Kabupaten Samosir/*Cooperatives, Micro, Small and Medium Enterprises, Manpower, Industry and Trade Office of Samosir Regency*

PETA WILAYAH KABUPATEN SAMOSIR
MAP OF SAMOSIR REGENCY



KEPALA BPS KABUPATEN SAMOSIR
HEAD OF BPS-STATISTICS SAMOSIR REGENCY



DEVITANORANI SARAGIH



KATA PENGANTAR

Kabupaten Samsir Dalam Angka 2024 merupakan publikasi tahunan yang diterbitkan oleh Badan Pusat Statistik Kabupaten Samsir. Publikasi ini memuat data dan informasi statistik tentang keadaan geografi dan iklim, penduduk dan ketenagakerjaan, sosial, pertanian, perindustrian dan energi, perdagangan, pengangkutan, komunikasi dan pariwisata, keuangan dan harga-harga, pengeluaran dan konsumsi penduduk, pendapatan regional, kemiskinan, dan perbandingan regional Sumatera Utara, yang sangat diperlukan dalam perencanaan pembangunan regional di wilayah Kabupaten Samsir.

Sumber data dan informasi statistik yang disajikan dalam publikasi ini sebagian besar adalah data primer tahun 2023 hasil kegiatan pengumpulan data secara rutin, survei, dan sensus yang dilaksanakan oleh BPS, maupun data sekunder yang dihimpun dan dikelola oleh instansi pemerintah maupun swasta di wilayah Kabupaten Samsir.

Publikasi ini dapat terwujud berkat kerjasama dan bantuan dari berbagai pihak baik instansi pemerintah maupun swasta. Kepada semua pihak yang telah memberikan bantuan kami sampaikan penghargaan dan terima kasih yang sebesar-besarnya. Walaupun publikasi ini telah dibuat dengan sebaik-baiknya, namun disadari masih terdapat kekurangan dan kesalahan. Akhirnya, saran dan kritik dari pengguna publikasi ini sangat kami harapkan untuk penyempurnaan di masa yang akan datang.

Pangururan , Februari 2024
Kepala Badan Pusat Statistik
Kabupaten Samsir

DEVITANORANI SARAGIH



PREFACE

Samosir Regency in Figures 2024 is an annual publication published by BPS-Statistics of Samosir Regency. This Publication present statistic data and information about geographical and climate situation, population and employment, social affair, agriculture, manufacturing and energy, trade, transportation, communication and tourism, finance and prices, expenditure and consumption, regional income, poverty, and Sumatera Utara regional comparison data, that needed in regional development planning in the region of Samosir Regency.

A large part of statistic data and information presented in this publication are major data of year 2023 as resulted either from routine data collecting, survey, census done by BPS or secondary data coming from governmental institution and private sector in Samosir Regency.

This comprehensive publication has been made possible with the assistance and contribution from several government institutions and private organizations. To all parties who have provided assistance is expressed appreciation and gratitude as much as possible. Although this publication has been made in the best possible way, it is recognized that there are still deficiencies and errors. Finally, we are kindly welcome for any suggestions and criticisms to improve the publication are always welcomed.

*Pangururan , February 2024
Head of BPS-Statistics
Samosir Regency*

DEVITANORANI SARAGIH

DAFTAR ISI / CONTENTS**KABUPATEN SAMOSIR DALAM ANGKA 2024
SAMOSIR REGENCY IN FIGURES 2024**

Volume XIX, 2024

	Halaman Page
Kata Pengantar/ <i>Preface</i>	xi
Daftar Isi/ <i>Contents</i>	xiii
Daftar Tabel/ <i>List of Tables</i>	xv
Penjelasan Umum/ <i>Explanatory Notes</i>	xxx <i>i</i>
Daftar Singkatan/ <i>List of Abbreviations</i>	xxxiii
Statistik Kunci/ <i>Key Statistics</i>	1
1. Geografi/ <i>Geography</i>	3
2. Pemerintahan/ <i>Government</i>	13
3. Penduduk dan Ketenagakerjaan/ <i>Population and Employment</i>	31
4. Sosial dan Kesejahteraan Rakyat/ <i>Social and Welfare</i>	47
5. Pertanian/ <i>Agriculture</i>	105
6. Industri, Pertambangan, dan Energi/ <i>Industry, Mining, and Energy</i>	155
7. Pariwisata/ <i>Tourism</i>	165
8. Transportasi dan Komunikasi/ <i>Transportation and Communication</i>	171
9. Perbankan dan Koperasi/ <i>Banking and Cooperative</i>	183
10. Pengeluaran Penduduk/ <i>Population Expenditure</i>	191
11. Sistem Neraca Regional/ <i>System of Regional Accounts</i>	201
12. Perbandingan Antar Kabupaten/Kota/ <i>Regency/Municipal Comparison</i>	219
Daftar Pustaka/ <i>References</i>	227

DAFTAR TABEL/LIST OF TABLES

Tabel Table		Halaman Page
1.	GEOGRAFI/GEOGRAPHY	
1.1	KEADAAN GEOGRAFI	
	GEOGRAPHY CONDITION	
1.1.1	Luas Daerah dan Jumlah Pulau Menurut Kecamatan di Kabupaten Samosir, 2023 <i>Total Area and Number of Islands by District in Samosir Regency, 2023</i>	9
1.1.2	Tinggi Wilayah dan Jarak ke Ibukota Kabupaten/Kota Menurut Kecamatan di Kabupaten Samosir, 2023 <i>Altitude and Distance to the Capital of Regency/Municipality by District in Samosir Regency, 2023</i>	11
2.	PEMERINTAHAN/GOVERNMENT	
2.1	WILAYAH ADMINISTRATIF	
	ADMINISTRATIVE AREA	
2.1.1	Jumlah Desa ¹ /Kelurahan Menurut Kecamatan di Kabupaten Samosir, 2019–2023 <i>Number of Villages¹/Kelurahan by District in Samosir Regency, 2019–2023</i>	20
2.2	DEWAN PERWAKILAN RAKYAT DAERAH	
	REGIONAL HOUSE OF REPRESENTATIVE	
2.2.1	Jumlah Anggota Dewan Perwakilan Rakyat Daerah Menurut Partai Politik dan Jenis Kelamin di Kabupaten Samosir, 2023 <i>Number of Regional House of Representative's Members by Political Parties and Sex in Samosir Regency, 2023</i>	21
2.3	SUMBER DAYA MANUSIA	
	HUMAN RESOURCES	
2.3.1	Jumlah Pegawai Negeri Sipil Menurut Jabatan dan Jenis Kelamin di Kabupaten Samosir, Desember 2022 dan Desember 2023 <i>Number of Civil Servants by Occupation and Sex in Samosir Regency, December 2022 and December 2023</i>	22

Tabel Table	Halaman Page	
2.3.2	Jumlah Pegawai Negeri Sipil Menurut Tingkat Pendidikan dan Jenis Kelamin di Kabupaten Samosir, Desember 2022 dan Desember 2023 <i>Number of Civil Servants by Educational Level and Sex in Samosir Regency, December 2022 and December 2023</i>	24
2.3.3	Jumlah Pegawai Negeri Sipil Menurut Tingkat Kepangkatan dan Jenis Kelamin di Kabupaten Samosir, Desember 2022 dan Desember 2023 <i>Number of Civil Servants by Hierarchy and Sex in Samosir Regency, December 2022 and December 2023</i>	26
2.4	KEUANGAN PEMERINTAH	
	GOVERNMENT FINANCE	
2.4.1	Realisasi Pendapatan Pemerintah Kabupaten Samosir Menurut Jenis Pendapatan (ribu rupiah), 2023 <i>Actual Samosir Regency Government Revenues by Kind of Revenues (thousand rupiahs), 2023</i>	28
2.4.2	Realisasi Belanja Pemerintah Kabupaten Samosir Menurut Jenis Belanja (ribu rupiah), 2023 <i>Actual Samosir Regency Government Expenditures by Kind of Expenditures (thousand rupiahs), 2023.....</i>	29
3.	PENDUDUK DAN KETENAGAKERJAAN/	
	POPULATION AND EMPLOYMENT	
3.1	PENDUDUK	
	POPULATION	
3.1.1	Penduduk, Laju Pertumbuhan Penduduk, Distribusi Persentase Penduduk, Kepadatan Penduduk, Rasio Jenis Kelamin Penduduk Menurut Kecamatan di Kabupaten Samosir, 2023 <i>Population, Population Growth Rate, Percentage Distribution of Population, Population Density, and Population Sex Ratio by District in Samosir Regency, 2023.....</i>	39
3.1.2	Jumlah Penduduk Menurut Kelompok Umur dan Jenis Kelamin di Kabupaten Samosir, 2023 <i>Population by Age Groups and Sex in Samosir Regency, 2023</i>	42

3.2 KETENAGAKERJAAN

EMPLOYMENT

- 3.2.1 Jumlah Penduduk Berumur 15 Tahun Keatas Menurut Jenis Kegiatan Selama Seminggu yang Lalu dan Jenis Kelamin di Kabupaten Samosir, 2023
Population Aged 15 Years and Over by Type of Activity During The Previous Week and Sex in Samosir Regency, 2023 43
- 3.2.2 Penduduk Berumur 15 Tahun ke Atas Menurut Pendidikan Tertinggi yang Ditamatkan dan Jenis Kegiatan Selama Seminggu yang Lalu di Kabupaten Samosir, 2023
Population 15 Years of Age and Over by Educational Attainment and Type of Activity During the Previous Week in Samosir Regency, 2023.. 44
- 3.2.3 Penduduk Berumur 15 Tahun Ke Atas yang Bekerja Selama Seminggu yang Lalu Menurut Status Pekerjaan Utama dan Jenis Kelamin di Kabupaten Samosir, 2023
Population 15 Years of Age and Over who Worked During The Previous Week by Main Employment Status and Sex in Samosir Regency, 2023 46

4. SOSIAL DAN KESEJAHTERAAN RAKYAT/SOCIAL AND WELFARE

4.1 PENDIDIKAN

EDUCATION

- 4.1.1 Jumlah Sekolah, Guru, dan Murid Taman Kanak Kanak (TK) di Bawah Kementerian Pendidikan, Kebudayaan, Riset, dan Teknologi Menurut Kecamatan di Kabupaten Samosir, 2022/2023 dan 2023/2024
Number of Schools, Teachers, and Pupils in Kindergarten Under The Ministry of Education, Culture, Research, and Technology by District in Samosir Regency, 2022/2023 and 2023/2024 56
- 4.1.2 Jumlah Sekolah, Guru, dan Murid Raudatul Athfal (RA) di Bawah Kementerian Agama Menurut Kecamatan di Kabupaten Samosir, 2022/2023 dan 2023/2024
Number of Schools, Teachers, and Pupils in Raudatul Athfal (RA) Under The Ministry of Religious Affairs by District in Samosir Regency, 2022/2023 and 2023/2024..... 59

4.1.3	<p>Jumlah Sekolah, Guru, dan Murid Sekolah Dasar (SD) di Bawah Kementerian Pendidikan, Kebudayaan, Riset, dan Teknologi Menurut Kecamatan di Kabupaten Samosir, 2022/2023 dan 2023/2024</p> <p><i>Number of Schools, Teachers, and Pupils in Primary Schools Under The Ministry of Education, Culture, Research, and Technology by District in Samosir Regency, 2022/2023 and 2023/2024.....</i></p>	60
4.1.4	<p>Jumlah Sekolah, Guru, dan Murid Madrasah Ibtidaiyah (MI) di Bawah Kementerian Agama Menurut Kecamatan di Kabupaten Samosir, 2022/2023 dan 2023/2024</p> <p><i>Number of Schools, Teachers, and Pupils in Madrasah Ibtidaiyah (MI) Under The Ministry of Religious Affairs by District in Samosir Regency, 2022/2023 and 2023/2024.....</i></p>	63
4.1.5	<p>Jumlah Sekolah, Guru, dan Murid Sekolah Menengah Pertama (SMP) di Bawah Kementerian Pendidikan, Kebudayaan, Riset, dan Teknologi Menurut Kecamatan di Kabupaten Samosir, 2022/2023 dan 2023/2024</p> <p><i>Number of Schools, Teachers, and Pupils in Lower Secondary Schools Under The Ministry of Education, Culture, Research, and Technology by District in Samosir Regency, 2022/2023 and 2023/2024.....</i></p>	66
4.1.6	<p>Jumlah Sekolah, Guru, dan Murid Madrasah Tsanawiyah (MTs) di Bawah Kementerian Agama Menurut Kecamatan di Kabupaten Samosir, 2022/2023 dan 2023/2024</p> <p><i>Number of Schools, Teachers, and Pupils in Madrasah Tsanawiyah (MTs) Under The Ministry of Religious Affairs by District in Samosir Regency, 2022/2023 and 2023/2024.....</i></p>	69
4.1.7	<p>Jumlah Sekolah, Guru, dan Murid Sekolah Menengah Atas (SMA) di Bawah Kementerian Pendidikan, Kebudayaan, Riset, dan Teknologi Menurut Kecamatan di Kabupaten Samosir, 2022/2023 dan 2023/2024</p> <p><i>Number of Schools, Teachers, and Pupils in Upper Secondary Schools Under The Ministry of Education, Culture, Research, and Technology by District in Samosir Regency, 2022/2023 and 2023/2024.....</i></p>	72

4.1.8	Jumlah Sekolah, Guru, dan Murid Sekolah Menengah Kejuruan (SMK) di Bawah Kementerian Pendidikan, Kebudayaan, Riset, dan Teknologi Menurut Kecamatan di Kabupaten Samosir, 2022/2023 dan 2023/2024 <i>Number of Schools, Teachers, and Pupils in Vocational High Schools Under The Ministry of Education, Culture, Research, and Technology by District in Samosir Regency, 2022/2023 and 2023/2024.....</i>	75
4.1.9	Jumlah Sekolah, Guru, dan Murid Madrasah Aliyah (MA) di Bawah Kementerian Agama Menurut Kecamatan di Kabupaten Samosir, 2022/2023 dan 2023/2024 <i>Number of Schools, Teachers, and Pupils in Madrasah Aliyah (MA) Under the Ministry of Religious Affairs by District in Samosir Regency, 2022/2023 and 2023/2024.....</i>	78
4.1.10	Angka Partisipasi Murni (APM) dan Angka Partisipasi Kasar (APK) Menurut Jenjang Pendidikan di Kabupaten Samosir, 2022 dan 2023 <i>Net Enrollment Rate and Gross Enrollment Ratio by Educational Level in Samosir Regency, 2022 and 2023</i>	81
4.1.11	Jumlah Desa ¹ /Kelurahan yang Memiliki Fasilitas Sekolah Menurut Kecamatan dan Tingkat Pendidikan di Kabupaten Samosir, 2019–2021 <i>Number of Villages¹/Kelurahan Having Educational Facilities by District and Educational Level in Samosir Regency, 2019–2021</i>	82
4.2	KESEHATAN	
	HEALTH	
4.2.1	Jumlah Desa ¹ /Kelurahan Yang Memiliki Sarana Kesehatan Menurut Kecamatan di Kabupaten Samosir, 2019–2021 <i>Number of Villages¹/Kelurahan Having Health Facilities by District in Samosir Regency, 2019–2021</i>	87
4.2.2	Jumlah Tenaga Kesehatan Menurut Kecamatan di Kabupaten Samosir, 2023 <i>Number of Health Human Resources by District in Samosir Regency, 2023.....</i>	93

Tabel Table	Halaman Page
4.2.3	Jumlah Rumah Sakit Umum, Rumah Sakit Khusus, Puskesmas, Klinik Pratama, dan Posyandu Menurut Kecamatan di Kabupaten Samosir, 2022 dan 2023 <i>Number of General Hospital, Specialized Hospital, Public Health Center, Primary Clinic, and Integrated Health Post by District in Samosir Regency, 2022 and 2023</i> 95
4.3	AGAMA DAN SOSIAL LAINNYA RELIGION AND OTHER SOCIAL AFFAIRS
4.3.1	Jumlah Penduduk Menurut Kecamatan dan Agama yang Dianut di Kabupaten Samosir, 2022 <i>Population by District and Religion in Samosir Regency, 2022</i> 98
4.3.2	Jumlah Tempat Peribadatan Menurut Kecamatan di Kabupaten Samosir, 2023 <i>Number of Places of Worship by District in Samosir Regency, 2023</i> 99
4.3.3	Jumlah Desa ¹ /Kelurahan yang Mengalami Bencana Alam ² Menurut Kecamatan di Kabupaten Samosir, 2019–2021 <i>Number of Villages¹/Kelurahan that Had Natural Disaster² by District in Samosir Regency, 2019–2021</i> 100
4.4	KEMISKINAN POVERTY
4.4.1	Garis Kemiskinan, Jumlah, dan Persentase Penduduk Miskin di Kabupaten Samosir, 2016–2023 <i>Poverty Line, Number, and Percentage of Poor People in Samosir Regency, 2016–2023</i> 103
4.4.2	Indeks Kedalaman Kemiskinan dan Indeks Keparahan Kemiskinan di Kabupaten Samosir, 2016–2023 <i>Poverty Gap Index and Poverty Severity Index in Samosir Regency, 2016–2023</i> 104
5.	PERTANIAN/AGRICULTURE
5.1	HORTIKULTURA HORTICULTURE
5.1.1	Luas Panen Tanaman Sayuran Menurut Kecamatan dan Jenis Tanaman di Kabupaten Samosir(ha), 2022 dan 2023*

	<i>Harvested Area of Vegetables by District and Kind of Plant in Samosir Regency (ha), 2022 and 2023*</i>	112
5.1.2	Produksi Tanaman Sayuran Menurut Kecamatan dan Jenis Tanaman di Kabupaten Samosir (kuintal), 2022 dan 2023* <i>Production of Vegetables by District and Kind of Plant in Samosir Regency (quintal), 2022 and 2023*</i>	116
5.1.3	Luas Panen Tanaman Sayuran dan Buah-buahan Semusim Menurut Jenis Tanaman di Kabupaten Samosir (ha), 2020–2023* <i>Harvested Area of Seasonal Vegetables and Fruits by Kind of Plant in Samosir Regency (ha), 2020–2023*</i>	120
5.1.4	Produksi Tanaman Sayuran dan Buah-buahan Semusim Menurut Jenis Tanaman di Kabupaten Samosir (kuintal), 2020–2023* <i>Production of Seasonal Vegetables and Fruits by Kind of Plant in Samosir Regency (quintal), 2020–2023*</i>	122
5.1.5	Luas Panen Tanaman Biofarmaka Menurut Kecamatan dan Jenis Tanaman di Kabupaten Samosir (m ²), 2022 dan 2023* <i>Harvested Area of Medicinal Plants by District and Kind of Plant in Samosir Regency (m²), 2022 and 2023*</i>	124
5.1.6	Produksi Tanaman Biofarmaka Menurut Kecamatan dan Jenis Tanaman di Kabupaten Samosir (kg), 2022 dan 2023* <i>Production of Medicinal Plants by District and Kind of Plant in Samosir Regency(kg), 2022 and 2023*</i>	126
5.1.7	Luas Panen Tanaman Biofarmaka Menurut Jenis Tanaman di Kabupaten Samosir (m ²), 2020–2023* <i>Harvested Area of Medicinal Plants by Kind of Plant in Samosir Regency (m²), 2020–2023*</i>	128
5.1.8	Produksi Tanaman Biofarmaka Menurut Jenis Tanaman di Kabupaten Samosir (kg), 2020–2023* <i>Production of Medicinal Plants by Kind of Plant in Samosir Regency (kg), 2020–2023*</i>	129
5.1.9	Luas Panen Tanaman Hias Menurut Kecamatan dan Jenis Tanaman di Kabupaten Samosir(m ²), 2022 dan 2023* <i>Harvested Area of Ornamental Plants by District and Kind of Plant in Samosir Regency(m²), 2022 and 2023*</i>	130

Tabel Table	Halaman Page	
5.1.10	Produksi Tanaman Hias Menurut Kecamatan dan Jenis Tanaman di Kabupaten Samosir (tangkai), 2022 dan 2023* <i>Production of Ornamental Plants by District and Kind of Plant in Samosir Regency (stalks), 2022 and 2023*</i>	133
5.1.11	Luas Panen Tanaman Hias Menurut Jenis Tanaman di Kabupaten Samosir (m ²), 2020–2023* <i>Harvested Area of Ornamental Plants by Kind of Plant in Samosir Regency (m²), 2020–2023*</i>	136
5.1.12	Produksi Tanaman Hias Menurut Jenis Tanaman di Kabupaten Samosir (tangkai), 2020–2023* <i>Production of Ornamental Plants by Kind of Plant n Samosir Regency (stalks), 2020–2023*</i>	137
5.1.13	Produksi Buah-buahan Menurut Kecamatan dan Jenis Tanaman di Kabupaten Samosir (kuintal), 2022 dan 2023* <i>Production of Fruits by District and Kind of Plant in Samosir Regency (kuintal), 2022 and 2023*</i>	138
5.1.14	Produksi Buah-Buahan dan Sayuran Tahunan Menurut Jenis Tanaman di Kabupaten Samosir (kuintal), 2020–2023* <i>Production of Annual Fruits and Vegetables by Kind of Plant in Samosir Regency (quintal), 2020–2023*</i>	142
5.2	PERKEBUNAN	
	ESTATE CROPS	
5.2.1	Luas Areal Tanaman Perkebunan Menurut Kecamatan dan Jenis Tanaman di Kabupaten Samosir (ha), 2022 dan 2023 <i>Planted Area of Estate Crops by District and Type of Crops in Samosir Regency (ha), 2022 and 2023</i>	144
5.2.2	Produksi Perkebunan Menurut Kecamatan dan Jenis Tanaman di Kabupaten Samosir (ton), 2022 dan 2023 <i>Production of Estates by District and Type of Crops in Samosir Regency (ton), 2022 and 2023</i>	148
5.2.3	Luas Areal Tanaman Perkebunan Rakyat Menurut Jenis Tanaman di Kabupaten Samosir (ha), 2019–2023 <i>Planted Area of Estate Crops by Type of Crops in Samosir Regency (ha), 2019–2023</i>	152

Tabel Table	Halaman Page	
5.2.4	Produksi Perkebunan Rakyat Menurut Jenis Tanaman di Kabupaten Samosir (ton), 2019–2023 <i>Production of Estates by Type of Crops in Samosir Regency (ton), 2019–2023</i>	153
6. INDUSTRI, PERTAMBANGAN, DAN ENERGI/ INDUSTRY, MINING, AND ENERGY		
	<i>Installed Electricity Power, Production, and Distribution of PT. PLN (Persero) at PLN Branch by Subdistrict in Samosir Regency (Desember), 2023.....</i>	159
6.1	Daya Terpasang, Produksi, dan Distribusi Listrik PT.PLN (Persero) pada Cabang/Ranting PLN Menurut Kecamatan di Kabupaten Samosir (Desember), 2022-2023 <i>Installed Electricity Power, Production, and Distribution of PT. PLN (Persero) at PLN Branch by Subdistrict in Samosir Regency (Desember), 2022-2023.....</i>	161
6.2	Jumlah Pelanggan Listrik Menurut Kecamatan di Kabupaten Samosir, 2016-2019 <i>Number of Electricity Customers by Subdistrict in Samosir Regency, 2016-2019</i>	162
6.3	Jumlah Pelanggan dan Air yang Disalurkan Menurut Tahun di Kabupaten Samosir, 2022 <i>Number of Customers and Distributed Water by Year in Samosir Regency, 2022</i>	163
7. PARIWISATA/TOURISM		
7.1	Jumlah Rumah Makan/Restoran Menurut Kecamatan di Kabupaten Samosir, 2020–2023 <i>Number of Restaurants by District in Samosir Regency, 2020–2023.....</i>	170

8.	TRANSPORTASI DAN KOMUNIKASI/ TRANSPORTATION AND COMMUNICATION	
8.1	TRANSPORTASI TRANSPORTATION	
8.1.1	Panjang Jalan ¹ Menurut Tingkat Kewenangan Pemerintahan di Kabupaten Samosir (km), 2021–2023 <i>Length of Roads¹ by Level of Government Authority in Samosir Regency (km), 2021–2023</i>	178
8.1.2	Panjang Jalan Menurut Jenis Permukaan Jalan di Kabupaten Samosir (km), 2021–2023 <i>Length of Roads by Type of Road Surface in Samosir Regency (km), 2021–2023</i>	179
8.1.3	Panjang Jalan Menurut Kondisi Jalan di Kabupaten Samosir (km), 2021–2023 <i>Length of Roads by Condition of Roads in Samosir Regency (km), 2021–2023</i>	180
8.2	KOMUNIKASI COMMUNICATION	
8.2.1	Jumlah Kantor Pos Pembantu Menurut Kecamatan di Kabupaten Samosir, 2019–2022 <i>Number of Post Offices Subsidiaries by District in Samosir Regency, 2019–2022</i>	181
9.	PERBANKAN DAN KOPERASI/BANKING AND COOPERATIVE	
9.1	Jumlah Koperasi Aktif Menurut Kecamatan di Kabupaten Samosir, 2020–2023 <i>Number of Active Cooperative by Subdistrict in Samosir Regency, 2020–2023</i>	189
9.2	Jumlah Koperasi Menurut Jenis Koperasi dan Kecamatan di Kabupaten Samosir, 2023 <i>Number of Cooperative by Kind of Cooperative and Subdistrict in Samosir Regency, 2023</i>	190

10.	PENGELUARAN PENDUDUK/POPULATION EXPENDITURE	
10.1	Rata-rata Pengeluaran per Kapita Sebulan Menurut Kelompok Komoditas (rupiah) di Kabupaten Samosir, 2022 dan 2023 <i>Monthly Average Expenditure per Capita by Commodity Group (rupiahs) in Samosir Regency, 2022 and 2023</i>	198
10.2	Persentase Pengeluaran per Kapita Sebulan Menurut Kelompok Komoditas di Kabupaten Samosir, 2022 dan 2023 <i>Percentage of Monthly Expenditure per Capita by Commodity Group in Samosir Regency, 2022 and 2023</i>	199
11.	SISTEM NERACA REGIONAL/SYSTEM OF REGIONAL ACCOUNTS	
11.1	Produk Domestik Regional Bruto Atas Dasar Harga Berlaku Menurut Lapangan Usaha di Kabupaten Samosir (miliar rupiah), 2019–2023 <i>Gross Regional Domestic Product at Current Market Prices by Industry in Samosir Regency (billion rupiahs), 2019–2023</i>	208
11.2	Produk Domestik Regional Bruto Atas Dasar Harga Konstan 2010 Menurut Lapangan Usaha di Kabupaten Samosir (miliar rupiah), 2019–2023 <i>Gross Regional Domestic Product at 2010 Constant Market Prices by Industry in Samosir Regency (billion rupiahs), 2019–2023</i>	210
11.3	Distribusi Persentase Produk Domestik Regional Bruto Atas Dasar Harga Berlaku Menurut Lapangan Usaha di Kabupaten Samosir, 2019–2023 <i>Percentage Distribution of Gross Regional Domestic Product at Current Market Prices by Industry in Samosir Regency, 2019–2023</i>	212
11.4	Laju Pertumbuhan Produk Domestik Regional Bruto Atas Dasar Harga Konstan 2010 Menurut Lapangan Usaha di Kabupaten Samosir (persen), 2019–2023 <i>Growth Rate of Gross Regional Domestic Product at 2010 Constant Market Prices by Industry in Samosir Regency (percent), 2019–2023</i> ...	214
11.5	Produk Domestik Regional Bruto Atas Dasar Harga Berlaku Menurut Jenis Pengeluaran di Kabupaten Samosir (miliar rupiah), 2019–2023	

	<i>Gross Regional Domestic Product at Current Market Prices by Type of Expenditure in Samosir Regency (billion rupiahs), 2019–2023.....</i>	216
11.6	Produk Domestik Regional Bruto Atas Dasar Harga Konstan 2010 Menurut Jenis Pengeluaran di Kabupaten Samosir (miliar rupiah), 2019–2023 <i>Gross Regional Domestic Product at 2010 Constant Market Prices by Type of Expenditure in Samosir Regency (billion rupiahs), 2019–2023</i>	218
12.	PERBANDINGAN ANTAR KABUPATEN/ KOTA/ REGENCY/MUNICIPAL COMPARISON	
12.1	Jumlah Penduduk Menurut Kabupaten/Kota di Provinsi Sumatera Utara (ribu), 2019–2023 <i>Population by Regency/Municipality in Sumatera Utara Province (thousand), 2019–2023.....</i>	223
12.2	Laju Pertumbuhan Produk Domestik Regional Bruto Atas Dasar Harga Konstan 2010 Menurut Kabupaten/Kota di Provinsi Sumatera Utara (persen), 2019–2023 <i>Rate of Growth of Gross Regional Domestic Products at Constant 2010 Prices by Regency/Municipality in Sumatera Utara Province (percent), 2019–2023.....</i>	224
12.3	Jumlah Penduduk Miskin Menurut Kabupaten/Kota di Provinsi Sumatera Utara (ribu), 2019–2023 <i>Number of Poor Population by Regency/Municipality in Sumatera Utara Province (thousand), 2019–2023.....</i>	225
12.4	Indeks Pembangunan Manusia Menurut Kabupaten/Kota di Provinsi Sumatera Utara, 2020–2023 <i>Human Development Index by Regency/Municipality in Sumatera Utara Province, 2020–2023.....</i>	226

DAFTAR GAMBAR/LIST OF FIGURES

Gambar Figure		Halaman Page
1.1	Luas Daerah menurut Kecamatan (%), 2023 <i>Area of District (%), 2023</i>	8
2.1	Jumlah Desa/Kelurahan Menurut Kecamatan di Kabupaten Samosir, 2023 <i>Number of villages/Kelurahan by District in Samosir Regency, 2023</i>	18
2.2	Jumlah Anggota Dewan Perwakilan Rakyat Daerah Menurut Partai Politik di Kabupaten Samosir, 2023 <i>Number of Regional House of Representative's Members by Political Parties in Samosir Regency, 2023</i>	19
3.1	Distribusi Persentase Penduduk Kabupaten Samosir Menurut Kecamatan (persen), 2023 <i>Percentage Distribution of Population of Samosir Regency by Subdistrict (percent), 2023.....</i>	37
3.2	Penduduk Berumur 15 Tahun ke atas yang Bekerja Selama Seminggu yang Lalu Menurut Status Pekerjaan Utama di Kabupaten Samosir,2023 <i>Population 15 Years of Age and Over who Worked During The Previous Week by Main Employment Status in Samosir Regency, 2023</i>	38
4.1	Angka Partisipasi Murni (APM) Menurut jenjang Pendidikan di Kabupaten Samosir, 2023 <i>Net Participation Rates by Educational Level in Samosir Regency, 2023</i>	54
4.2	Persentase Penduduk Miskin di Kabupaten Samosir, 2016 - 2023 <i>Percentage of Poor People in Samosir regency, 2016 - 2023.....</i>	55
5.1	Luas Panen Tanaman Sayuran menurut Jenis Tanaman di Kabupaten Samosir (ha), 2023 <i>Harvested Area of Vegetables by Kind of Plant in Samosir Regency (ha), 2023</i>	110

Gambar Figure		Halaman Page
5.2	Produksi Tanaman Sayuran Menurut Jenis Tanaman di Kabupaten Samosir (kuintal), 2023 <i>Production of Vegetables by Kind of Plant in Samosir Regency (quintal), 2023.....</i>	111
6.1	Daya Terpasang, Produksi, dan Distribusi Listrik PT.PLN (Persero) pada Cabang/Ranting PLN Menurut Kecamatan di Kabupaten Samosir (Desember), 2023 <i>Installed Electricity Power, Production, and Distribution of PT. PLN (Persero) at PLN Branch by Subdistrict in Samosir Regency (Desember), 2023</i>	159
6.2	Jumlah Pelanggan dan Air yang Disalurkan Menurut tahun di Kabupaten Samosir, 2022 <i>Number of Customers and Distributed Water by Year in Samosir Regency, 2022</i>	160
7.1	Jumlah Rumah Makan/Restoran Menurut Kecamatan di Kabupaten Samosir, 2020 –2023 <i>Number of Restaurants by District in Samosir Regency, 2020–2023</i>	169
8.1	Panjang Jalan Menurut Jenis Permukaan Jalan di Kabupaten Samosir (km), 2020–2023 <i>Length of Roads by Type of Road Surface in Samosir Regency (km), 2020 - 2023</i>	176
8.2	Panjang Jalan Menurut Kondisi Jalan di Kabupaten Samosir (km), 2023 <i>Length of Roads by Condition of Roads in Samosir Regency (km), 2023.....</i>	177
9.1	Jumlah Koperasi Aktif Menurut Kecamatan di Kabupaten Samosir, 2023 <i>Number of Active Cooperative by Subdistrict in Samosir Regency, 2023.....</i>	188
10.1	Rata-rata Pengeluaran per Kapita Sebulan Menurut Kelompok Komoditas (rupiah) di Kabupaten Samosir, 2023 <i>Monthly Average Expenditure per Capita by Commodity Group (rupiahs) in Samosir Regency, 2023</i>	196

10.2	Persentase Pengeluaran per Kapita Sebulan Menurut Kelompok Komoditas di Kabupaten Samosir, 2022 dan 2023 <i>Percentage of Monthly Expenditure per Capita by Commodity Group in Samosir Regency, 2022 and 2023</i>	197
11.1	Lima Lapangan Usaha dengan Tingkat Pertumbuhan Produk Domestik Regional Bruto Tertinggi Berdasarkan Harga Konstan 2010 (persen), 2019–2023 <i>Five Industries with the Highest Gross Regional Domestic Product Growth Rates Based on 2010 Market Prices (percent), 2019–2023</i>	206
11.2	Produk Domestik Regional Bruto Atas Dasar Harga Berlaku Menurut Jenis Pengeluaran di Kabupaten Samosir (miliar rupiah), 2019–2023 <i>Gross Regional Domestic Product at Current Market Prices by Type of Expenditure in Samosir Regency (billion rupiahs), 2019–2023</i>	207

<https://samosirkab.go.id>

PENJELASAN UMUM/EXPLANATORY NOTES

Tanda-tanda, satuan-satuan, dan lain-lainnya yang digunakan dalam publikasi ini adalah sebagai berikut:

Symbols, measurement units, and acronyms which are used in this publication, are as follows:

1. TANDA-TANDA/SYMBOLS

Data tidak tersedia/ <i>Data not available</i>	: ...
Tidak ada atau nol / <i>Null or zero</i>	: -
Data dapat diabaikan/ <i>Data negligible</i>	: ~0
Tanda decimal/ <i>Decimal point</i>	: ,
Data tidak dapat ditampilkan/ <i>Not applicable</i>	: NA
Angka estimasi/ <i>Estimated figures</i>	: e
Angka diperbaiki/ <i>Revised figures</i>	: r
Angka sementara/ <i>Preliminary figures</i>	: *
Angka sangat sementara/ <i>Very preliminary figures</i>	: **
Angka sangat sangat sementara/ <i>Very very preliminary figures</i>	: ***

2. SATUAN/UNITS

barel/ <i>barrel</i>	: 158,99 liter/ <i>litres</i> = 1/6,2898 m ³
hektare (ha)/ <i>hectare (ha)</i>	: 10.000 m ²
kilometer (km)/ <i>kilometres (km)</i>	: 1.000 meter/ <i>meters (m)</i>
knot/ <i>knot</i>	: 1,8523 km/jam (<i>km/hour</i>)
kuintal/ <i>quintal</i>	: 100 kg
KWh	: 1.000 Watt hour
MWh	: 1.000 KWh
liter (untuk beras)/ <i>litre (for rice)</i>	: 0,80 kg
MMSCF	: 1/35,3 m ³
metrik ton (m.ton)/ <i>metric ton (m. ton)</i>	: 0,98421 long ton = 1.000 kg
ons/ <i>ounce</i>	: 28,31 gram/ <i>grams</i>
ton	: 1.000 kg

Satuan lain: buah, dus, butir, helai/lembar, kaleng, batang, pulsa, ton kilometer (ton-km), jam, menit, persen (%).

Other units: unit, pack, pieces, sheet, tin, pulse, ton-kilometres(ton-km), hour, minute, percent (%).

Perbedaan angka di belakang koma disebabkan oleh pembulatan angka.

The difference in decimal numbers is caused by rounding.

DAFTAR SINGKATAN/ LIST OF ABBREVIATIONS

SI	: Stasiun Iklim
SIMPK	: Stasiun Meteorologi Pertanian Khusus
t.t	: Tempat tidur
BCG	: Bacillus Calmette Guerin
DPT	: Difteri, Pertusis, Tetanus
TT	: Tetanus Toxoid
IOT	: Industri Obat Tradisional/ <i>Traditional Medicine Industry</i>
IKOT	: Industri Kecil Obat Tradisional/ <i>Traditional Medicine Small</i>
Alkes	: Alat kesehatan/ <i>Health Kits</i>
PKRT	: Perbekalan Kesehatan Rumah tangga/ <i>Household Health Logistics</i>
Kompl	: Komplemen/ <i>Complement</i>
IRTP	: Industri Pangan Produksi Rumah Tangga/ <i>Foods Home Industry</i>
PBF	: Pedagang Besar Farmasi/ <i>Pharmacy Whole-seller</i>
GFK	: Gudang Farmasi Kab/Kota/Regency/ <i>Municipality Pharmacy Warehouse</i>
RB	: Rumah Bersalin/ <i>Delivery House</i>
Pustu	: Puskesmas pembantu/ <i>Auxiliary Public Health Center</i>
BP	: Balai Pengobatan/ <i>Polyclinic</i>
TPS	: Tempat Pembuangan Sementara / <i>landfill</i>
Jamkesmas	: Jaminan kesehatan masyarakat miskin/ <i>Poor public health insurance</i>
PJKMU	: Program Jaminan Kesehatan Masyarakat Umum
SIUP	: Surat Ijin Usaha Perdagangan/ <i>Trading Permission Letter</i>
TDP	: Tanda Daftar Perusahaan/ <i>Company Registration Identity</i>
API	: Angka Pengenal Importir/ <i>Importer's Identity Number</i>

Statistik Kunci, 2021–2023

Key Statistics, 2021–2023

Rincian/Description	Satuan/Unit	2021	2022	2023
(1)	(2)	(3)	(4)	(5)
SOSIAL/SOCIAL				
Penduduk ¹ / <i>Population</i> ¹	jiwa/ <i>population</i>	137.798	139.563	141.333
Laju Pertumbuhan Penduduk ¹ / <i>Population Growth</i> ¹	%	1,32	1,28	1,27
Tingkat Partisipasi Angkatan Kerja-TPAK ² <i>Labour Force Participation Rate-LFPR</i> ²	%	84,38	83,57	86,89
Tingkat Pengangguran Terbuka-TPT ² <i>Unemployment Rate-UR</i> ²	%	0,70	1,16	1,03
Penduduk Miskin ³ / <i>Poor People</i> ³	ribu/ <i>thousand</i>	16,08	14,97	14,86
Persentase Penduduk Miskin ³ <i>Percentage of Poor People</i> ³	%	12,68	11,77	11,66
Indeks Pembangunan Manusia-IPM ⁴ <i>Human Development Index</i> ⁴	–	71,75	72,57	72,93
EKONOMI/ECONOMIC				
Produk Domestik Regional Bruto (PDRB) Harga Berlaku ⁵ <i>Gross Regional Domestic Bruto (GRDP) at Current Price</i> ⁵	miliar rupiah <i>billion rupiahs</i>	4.755,23	5.166,25	5.655,75
Laju Pertumbuhan Ekonomi ⁶ / <i>Economic Growth</i> ⁶	%	2,65	4,48	5,03

- Catatan/Notes: ¹ Proyeksi Penduduk Hasil Long Form SP2020 (SP2020-LF)/ *Population Projection Result of Long Form SP2020 (SP2020-LF)*
- ² Kondisi Agustus/*Condition at August*
- ³ Kondisi Maret/*Condition at March*
- ⁴ Sejak tahun 2010, IPM dihitung dengan metode baru. Komponen IPM metode baru adalah angka harapan hidup saat lahir, harapan lama sekolah, rata-rata lama sekolah, dan pengeluaran per kapita. Mulai tahun 2023 dilakukan updating sumber data angka harapan hidup hasil SP2010 dengan hasil LF SP2020 /*Since 2010, HDI was calculated using new method. New HDI component are life expectancy at birth, expected years of schooling, means years of schooling, and expenditure per capita. Starting in 2023, the data source for life expectancy at birth from SP2010 results will be updated with the LFS2020 results*
- ⁵ Mulai tahun 2010 mengadopsi System of National Account 2008 (SNA 2008)/*Since 2010 is in line with System of National Account 2008 (SNA 2008)*
- ⁶ Menggunakan tahun dasar 2010 (2010=100)/*Using 2010 base year (2010=100)*

01

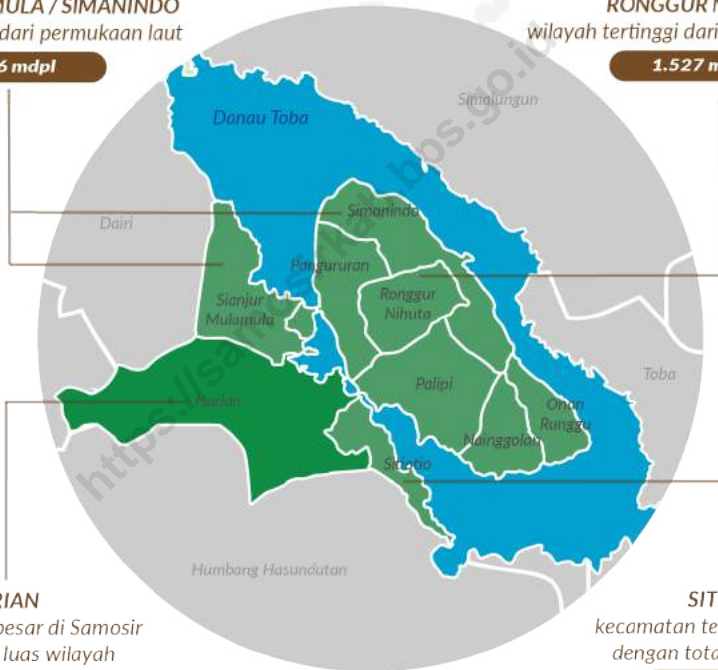
GEOGRAFI GEOGRAPHY

SIANJUR MULAMULA / SIMANINDO
wilayah terendah dari permukaan laut

916 mdpl

RONGGUR NIHUTA
wilayah tertinggi dari permukaan laut

1.527 mdpl



HARIAN
kecamatan terbesar di Samosir
dengan total luas wilayah

560,45 km²

SITIOTIO
kecamatan terkecil di Samosir
dengan total luas wilayah

50,76 km²

Samosir adalah salah satu kabupaten
yang terletak di Provinsi Sumatera Utara
yang terdiri dari 9 kecamatan
dengan total luas wilayah

1.445,25 km²

PENJELASAN TEKNIS

1. Kabupaten Samosir merupakan salah satu daerah di Provinsi Sumatera Utara yang terletak pada daerah dataran tinggi yaitu sekitar 904 – 2.157 meter diatas permukaan laut.

2. Kabupaten Samosir berada di wilayah pulau Samosir dan daratan pulau Sumatera.

3. Kabupaten Samosir memiliki sembilan kecamatan. adapun kecamatan tersebut adalah Sianjur Mulamula, Harian, Silitio, Onanrunggu, Nainggolan, Palipi, Ronggur Nihuta, Pangururan dan Simanindo.

TECHNICAL NOTES

1. *Samosir Regency is one of the areas in North Sumatra Province which is located in a highland area, which is about 904 - 2.157 meters above sea level.*

2. *Samosir Regency is on the island of Samosir and the mainland of the island of Sumatra.*

3. *Samosir Regency has nine sub-districts. The districts are Sianjur Mulamula, Harian, Silitio, Onanrunggu, Nainggolan, Palipi, Ronggur Nihuta, Pangururan and Simanindo.*

ULASAN**DESCRIPTION****1.1. Keadaan Geografis**

Secara geografis Kabupaten Samosir terletak di antara 2°30' - 2°45' Lintang Utara dan 98°30' - 98°45' Bujur Timur dengan ketinggian antara 904 - 2.157 meter di atas permukaan laut.

Luas wilayahnya ± 2.069,05 km², terdiri dari luas daratan ± 1.444,25 km² (69,80 persen), yaitu seluruh Pulau Samosir yang dikelilingi oleh Danau Toba dan sebahagian wilayah daratan Pulau Sumatera, dan luas wilayah danau ± 624,80 km² (30,20 persen).

Menurut kecamatan, wilayah daratan yang paling luas adalah Kecamatan Harian dengan luas ± 560,45 km² (38,81 persen), diikuti oleh Kecamatan Simanindo ± 198,20 km² (13,72 persen), Kecamatan Sianjur Mulamula ± 140,24 km² (9,71 persen), Kecamatan Palipi ± 129,55 km² (8,97 persen), Kecamatan Pangururan ± 121,43 km² (8,41 persen), Kecamatan Ronggurnihuta ± 94,87 km² (6,57 persen), Kecamatan Nainggolan ± 87,86 km² (6,08 persen), Kecamatan Onanrunggu ± 60,89 km² (4,22 persen), dan Kecamatan Siotio ± 50,76 km² (3,51 persen).

Batas-batas wilayah Kabupaten Samosir adalah di sebelah utara berbatasan dengan Kabupaten Karo dan Kabupaten Simalungun, di sebelah selatan berbatasan dengan

1.1. Geographical

Geographically, Samosir Regency lays between 2°30' - 2°45' North Latitude, and 98°30' - 98°45' East Longitude, with elevation between 904 to 2.157 metres above sea level.

The wide of its region reach ± 2.069,05 km², consisted of ± 1.444,25 km² (69,80 percent) of continent, that is the entire of Samosir Island that encircled by Lake Toba and some regions of continent of Sumatera Island, plus ± 624,80 km² (30,20 persen) of lake.

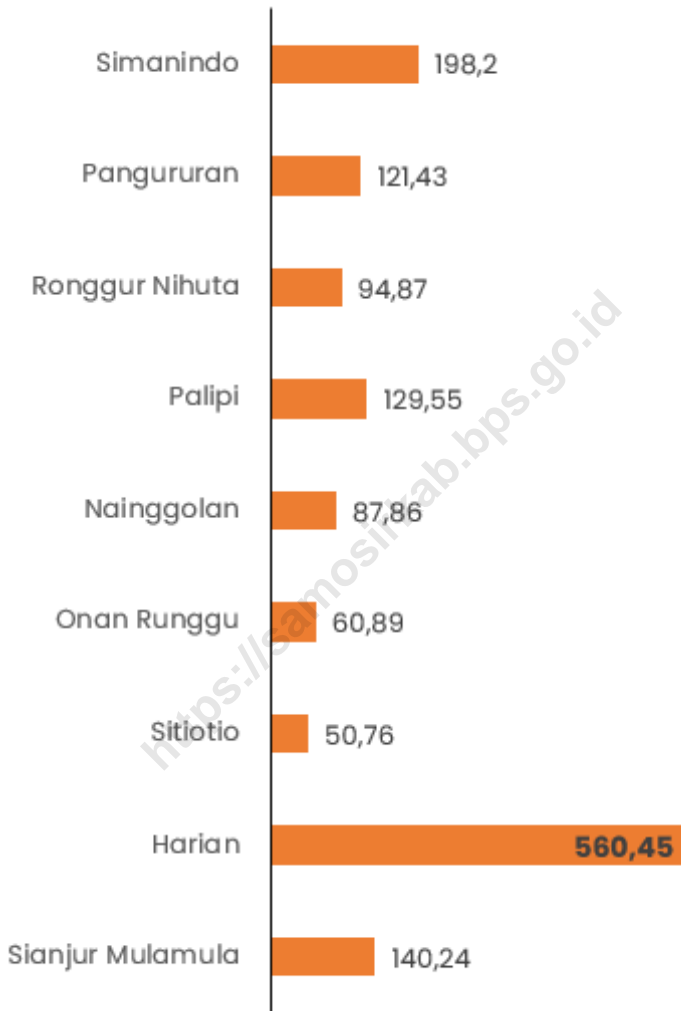
By subdistrict, the widest region is Harian Subdistrict that equal to ± 560,45 km² (38,81 percent), followed by Simanindo Subdistrict with ± 198,20 km² (13,72 percent), Sianjur Mulamula Subdistrict with ± 140,24 km² (9,71 percent), Palipi Subdistrict with ± 129,55 km² (8,97 percent), Pangururan Subdistrict with ± 121,43 km² (8,41 percent), Ronggur Nihuta Subdistrict with ± 94,87 km² (6,57 percent), Nainggolan Subdistrict with ± 87,86 km² (6,08 percent), Onanrunggu Subdistrict with ± 60,89 km² (4,22 percent), and Siotio Subdistrict with ± 50,76 km² (3,51 persen).

The border lines of Samosir Regency are, the Karo Regency and Simalungun Regency in northside, the Tapanuli Utara Regency and Humbang Hasundutan Regency in the southside, the Dairi

Kabupaten Tapanuli Utara dan Kabupaten Humbang Hasundutan, di sebelah barat berbatasan dengan Kabupaten Dairi dan Kabupaten Pakpak Bharat, dan di sebelah timur berbatasan dengan Kabupaten Toba.

Regency and Pakpak Bharat Regency in the westside, and the Toba Regency in the eastside.

<https://samosirkab.bps.go.id>



Sumber/Source : Kementerian Dalam Negeri/Ministry of Home Affairs

Gambar 1.1 **Luas Daerah menurut Kecamatan (%), 2023**
Figures 1.1 **Area of District (%), 2023**

1.1 KEADAAN GEOGRAFI GEOGRAPHY CONDITION

Tabel 1.1.1 **Luas Daerah dan Jumlah Pulau Menurut Kecamatan di Kabupaten Samosir, 2023**
Table 1.1.1 **Total Area and Number of Islands by District in Samosir Regency, 2023**

Kecamatan <i>District</i>	Ibukota Kecamatan <i>Capital of District</i>	Luas <i>Total Area</i> (km ² /sq.km)
(1)	(2)	(3)
1. Sianjur Mulamula	Ginolat	140,24
2. Harian	Harian Boho	560,45
3. Sitiotio	Sabulan	50,76
4. Onan Runggu	Onan Runggu	60,89
5. Nainggolan	Nainggolan	87,86
6. Palipi	Mogang	129,55
7. Ronggur Nihuta	Ronggur Nihuta	94,87
8. Pangururan	Pasar Pangururan	121,43
9. Simanindo	Ambarita	198,20
Kabupaten Samosir <i>Samosir Regency</i>	Pangururan	1.444,25

Lanjutan Tabel/*Continued Table* 1.1.1

Kecamatan <i>District</i>	Persentase terhadap Luas Kabupaten/ Kota <i>Percentage to Regency/Municipal Area</i>	-Jumlah Pulau <i>Number of Islands-</i>
(1)	(4)	-(5)-
1. Sianjur Mulamula	9,71	-
2. Harian	38,81	-
3. Siotio	3,51	-
4. Onan Runggu	4,22	-
5. Nainggolan	6,08	-
6. Palipi	8,97	-
7. Ronggur Nihuta	6,57	-
8. Pangururan	8,41	-
9. Simanindo	13,72	-
Kabupaten Samsir <i>Samsir Regency</i>	100,00	0

Catatan/*Note* : ¹Berdasarkan Peraturan Menteri Dalam Negeri Nomor 137 Tahun 2017 tanggal 29 Desember 2017/*Based on Minister of Home Affairs Regulation Number 137/2017, December 29, 2017*

²Berdasarkan informasi Kementerian Dalam Negeri Tahun 2018/*Based on information from Ministry of Home Affairs, 2018*

Sumber/*Source* : Kementerian Dalam Negeri/*Ministry of Home Affairs*

Tabel
Table 1.1.2

**Tinggi Wilayah dan Jarak ke Ibukota Kabupaten/Kota
Menurut Kecamatan di Kabupaten Samosir, 2023**
**Altitude and Distance to the Capital of Regency/
Municipality by District in Samosir Regency, 2023**

Kecamatan District	Tinggi Wilayah (mdpl) Altitude (m a.s.l)	Jarak ke Ibukota Kabupaten/Kota Distance to the Capital of Regency/ Municipality
(1)	(2)	(3)
1. Sianjur Mulamula	1.252	14
2. Harian	1.268	16
3. Sitiotio	969	22
4. Onan Runggu	1.082	34
5. Nainggolan	943	24
6. Palipi	930	16
7. Ronggur Nihuta	1.527	18
8. Pangururan	987	0
9. Simanindo	916	48
Kabupaten Samosir Samosir Regency	987	0

Catatan/Note : ¹Berdasarkan Peraturan Menteri Dalam Negeri Nomor 137 Tahun 2017 tanggal 29 Desember 2017/*Based on Minister of Home Affairs Regulation Number 137/2017, December 29, 2017*

²Berdasarkan informasi Kementerian Dalam Negeri Tahun 2018/*Based on information from Ministry of Home Affairs, 2018*

Sumber/Source : Kementerian Dalam Negeri/*Ministry of Home Affairs*

02

PEMERINTAHAN
GOVERNMENT

Jumlah ASN Kabupaten Samosir
Tahun 2023

2904

LAKI-LAKI
935



32.20%

PEREMPUAN
1969



67,80%

ABDI NEGARA

PENJELASAN TEKNIS

1. Anggota Dewan Perwakilan Rakyat Daerah (DPRD) dipilih melalui pemilihan umum (pemilu) dan dilantik dalam masa jabatan lima tahun

2. Susunan pemerintahan Kabupaten Samosir terdiri dari bupati, wakil bupati, dan perangkat daerah sebagai unsur penyelenggara pemerintahan daerah

3. Perangkat Daerah yang terdapat di Kabupaten Samosir adalah Sekretariat Daerah, Sekretariat DPRD, Dinas Daerah, Lembaga Teknis Daerah, Kecamatan, dan kelurahan/desa

TECHNICAL NOTES

1. *Regional House of Representatives (DPRD) members are elected through a general election and appointed for a five years membership.*

2. *The government structure of Samosir Regency period consists of Regents, Vice Regents, and Regional Apparatus as elements of Local Government Organizers*

3. *The Regional Devices in Samosir Regency are: Regional Secretariat, The Regional People's Representative Assembly Secretariat, Local Agencies, Regional Technical Institute, Subdistricts and Village.*

ULASAN**2.1. Wilayah Administrasi**

Wilayah administrasi pemerintahan kecamatan di Kabupaten Samosir hingga tahun 2022 tidak mengalami pemekaran, yaitu terdiri dari 9 kecamatan. Sementara itu, wilayah administrasi pemerintahan desa/ kelurahan mengalami pemekaran pada tahun 2012, yaitu dari 111 desa dan 6 kelurahan menjadi 128 desa dan 6 kelurahan.

2.2. Sumber Daya Manusia

Berdasarkan data dari Badan Kepegawaian Daerah Kabupaten Samosir, Aparatur Sipil Negara (ASN) Daerah Otonom Kabupaten Samosir pada tahun 2022 adalah sebanyak 3.336 orang, terdiri dari 1.071 orang laki-laki (32,10 persen) dan 2.265 orang perempuan (67,90 persen). Jumlah ASN ini mengalami peningkatan sebanyak 383 orang (12,96 persen) bila dibandingkan dengan tahun 2021.

Menurut tingkat pendidikan, PNS Daerah Otonom Kabupaten Samosir yang paling banyak adalah yang berpendidikan Sarjana/S1, yaitu sebanyak 1.795 orang (58,89 persen), Diploma III sebanyak 712 orang (23,37 persen), diikuti oleh tamatan SMA sederajat sebanyak 328 orang (10,76 persen), Pasca Sarjana/S2 sebanyak 113 orang (3,71 persen), Diploma II sebanyak 50 orang (1,64 persen),

DESCRIPTION**2.1. Administrative Area**

Until 2022, the region of Samosir Regency had no expansion administratively, that is still consist of 9 subdistricts. Meanwhile, the region of village government expanded from 111 rural villages and 6 urban villages to 128 rural villages and 6 urban villages in the year of 2012.

2.2. Human Resources

Based on data from Regencial Personel Administration Board of Samosir Regency, total of regional autonomy civil servant of Samosir Regency in 2022 were 3.336 persons, consists of 1.071 males (32,10 percent) and 2.265 females (67,90 percent). This amount increased by 383 persons (12,96 percent) compared to 2021.

By the education level, most of those civil servants were 1.795 persons of University (58,89 percent), followed by 712 persons of Diploma III educated (23,37 percent), 328 persons of Senior High School educated (16,56 percent), 113 persons of postgraduate (3,71 percent), 50 persons of Diploma II educated (1,64 percent), and 21 persons of Diploma IV educated (0,69 percent).

dan yang berpendidikan Diploma IV sebanyak 21 orang (0,69 persen).

2.3. Keuangan Pemerintahan

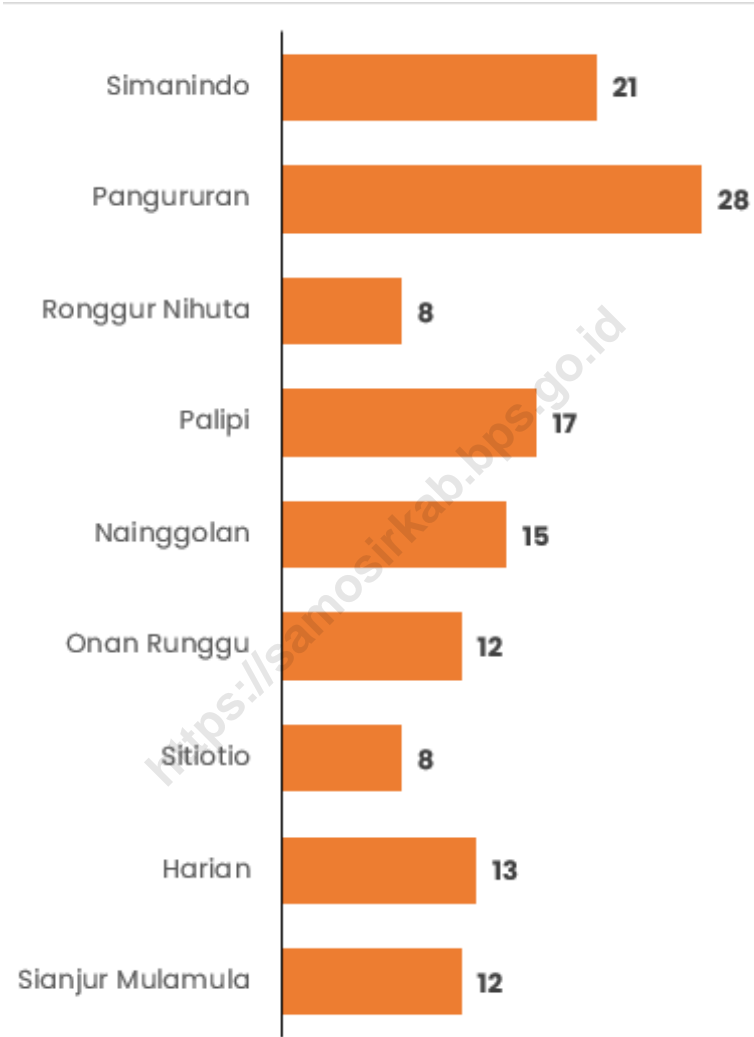
Berdasarkan data dari Badan Pengelolaan Keuangan dan Pendapatan Daerah Kabupaten Samosir tahun anggaran 2022, realisasi penerimaan Pemerintah Kabupaten Samosir adalah sebesar 816,24 miliar rupiah yang berasal dari Pendapatan Asli Daerah sebesar 68,46 miliar rupiah (8,39 persen), dan Pendapatan transfer sebesar 747,79 miliar rupiah (91,61 persen).

Sementara itu, realisasi belanja Pemerintah Kabupaten Samosir tahun anggaran 2022 adalah sebesar 793,77 miliar rupiah yang terdiri dari belanja operasi sebesar 498,78 miliar rupiah (62,84 persen), belanja modal sebesar 150,75 miliar rupiah (18,99 persen), belanja tidak terduga 0,17 miliar rupiah (0,02 persen) dan belanja transfer sebesar 144,08 miliar rupiah (18,15 persen).

2.3. Government Budget

Based on data from Financial and Asset Management Office of Samosir Regency, the actual revenue of Samosir Regency in 2022 was 816,24 billions rupiahs that came from 68,46 billions rupiahs (8,39 percent) of regional revenue and 747,79 billions rupiahs (91,61 percent) of other revenue.

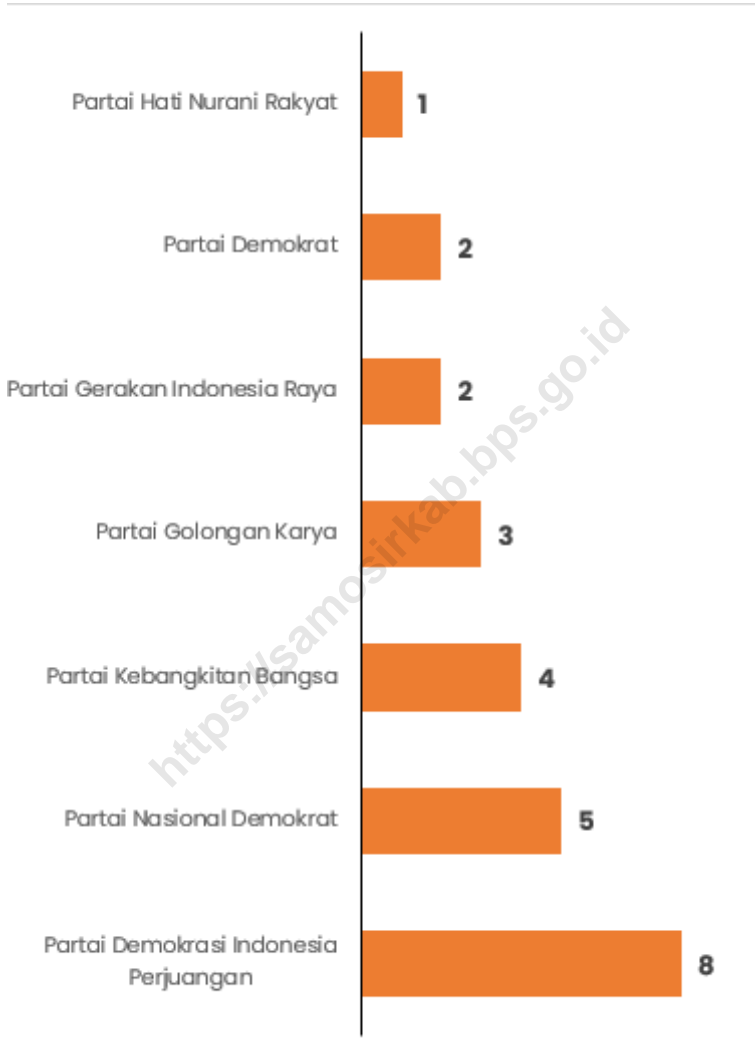
Meanwhile, the actual expenditures of Samosir Regency in 2022 were 793,77 billions rupiahs that consisted of 498,78 billions rupiahs (62,84 percent) of operational expenditures, 150,75 billions rupiahs (18,99 percent) of capital expenditures, 0,17 billions rupiahs (0,02 percent) of unpredicted expenditures, and 144,08 billions rupiahs (18,15 percent) of transfer expenditures.



Sumber/Source : Bagian Pemerintahan Sekretariat Daerah Pemerintah Kabupaten Samosir/ *Public Administration Division of Secretary Governance of Samosir Regency*

Gambar 2.1
Figures

Jumlah Desa/Kelurahan Menurut Kecamatan di Kabupaten Samosir, 2023
Number of villages/Kelurahan by District in Samosir Regency, 2023



Sumber/Source : Sekretariat DPRD Kabupaten Samosir/ House of Regional People's Representative Council of Samosir Regency

Gambar 2.2
Figures

Jumlah Anggota Dewan Perwakilan Rakyat Daerah Menurut Partai Politik di Kabupaten Samosir, 2023
Number of Regional House of Representative's Members by Political Parties in Samosir Regency, 2023

2.1 WILAYAH ADMINISTRATIF ADMINISTRATIVE AREA

Tabel 2.1.1 **Jumlah Desa¹/Kelurahan Menurut Kecamatan di Kabupaten Samosir, 2019–2023**
Table 2.1.1 **Number of Villages¹/Kelurahan by District in Samosir Regency, 2019–2023**

Kecamatan District	2019	2020	2021	2022	2023
(1)	(2)	(3)	(4)	(5)	(6)
1. Sianjur Mulamula	12	12	12	12	12
2. Harian	13	13	13	13	13
3. Sitiotio	8	8	8	8	8
4. Onan Runggu	12	12	12	12	12
5. Nainggolan	15	15	15	15	15
6. Palipi	17	17	17	17	17
7. Ronggur Nihuta	8	8	8	8	8
8. Pangururan	28	28	28	28	28
9. Simanindo	21	21	21	21	21
Kabupaten Samosir Samosir Regency	134	134	134	134	134

Catatan/Note : ¹Termasuk Unit Permukiman Transmigrasi (UPT)/Include Transmigration Settlement Unit

Sumber/Source : 2018

Peraturan Kepala Badan Pusat Statistik Nomor 3 Tahun 2019 Tanggal 6 Mei 2019 tentang Perubahan Atas Peraturan Kepala Badan Pusat Statistik Nomor 90 Tahun 2018 tentang Kode dan Nama Wilayah Kerja Statistik Tahun 2018/*Chief Statistician Regulation Number 3/2019, May 6 2019, as a revision of Chief Statistician Regulation Number 90 of 2018 on Code and Name of Regional Level of Data Collection.*

2019

Peraturan Badan Pusat Statistik Nomor 3 Tahun 2020

2020

Peraturan Badan Pusat Statistik Nomor 1 Tahun 2021 Tanggal 25 Mei 2021 tentang Kode dan Nama Wilayah Kerja Statistik Tahun 2020

2021

Peraturan Badan Pusat Statistik Nomor 5 Tahun 2021 Tanggal 30 Desember 2021 tentang Perubahan Atas Peraturan Badan Pusat Statistik Nomor 1 Tahun 2021 tentang Kode dan Nama Wilayah Kerja Statistik Tahun 2021

2022

Kegiatan Pemutakhiran Kerangka Geospasial ST2023, Kondisi 2022 Semester 1

2.2 DEWAN PERWAKILAN RAKYAT DAERAH REGIONAL HOUSE OF REPRESENTATIVE

Tabel 2.2.1 Jumlah Anggota Dewan Perwakilan Rakyat Daerah Menurut Partai Politik dan Jenis Kelamin di Kabupaten Samosir, 2023
Number of Regional House of Representative's Members by Political Parties and Sex in Samosir Regency, 2023

Partai Politik <i>Political Parties</i>	Laki-laki <i>Male</i>	Perempuan <i>Female</i>	Jumlah <i>Total</i>
(1)	(2)	(3)	(4)
Partai Demokrasi Indonesia Perjuangan	5	3	8
Partai Nasional Demokrat	4	1	5
Partai Gerakan Indonesia Raya	1	1	2
Partai Demokrat	2	-	2
Partai Golongan Karya	3	-	3
Partai Hati Nurani Rakyat	1	-	1
Partai Kebangkitan Bangsa	3	1	4
Partai Amanat Nasional	-	-	-
Kabupaten Samosir <i>Samosir Regency</i>	19	6	25
2022	18	6	24
2021	20	5	25
2020	20	5	25

Catatan/Note :-

Sumber/Source : Sekretariat DPRD Kabupaten Samosir/*House of Regional People's Representative Council of Samosir Regency*

2.3 SUMBER DAYA MANUSIA HUMAN RESOURCES

Tabel 2.3.1 Jumlah Pegawai Negeri Sipil Menurut Jabatan dan Jenis Kelamin di Kabupaten Samosir, Desember 2022 dan Desember 2023
Number of Civil Servants by Occupation and Sex in Samosir Regency, December 2022 and December 2023

Jabatan <i>Occupation</i>	2022		Jumlah <i>Total</i>
	Laki-laki <i>Male</i>	Perempuan <i>Female</i>	
(1)	(2)	(3)	(4)
Jabatan Pimpinan Tinggi Utama <i>Senior Executives</i>	-	-	-
Jabatan Pimpinan Tinggi Madya <i>Middle Executives</i>	-	-	-
Jabatan Pimpinan Tinggi Pratama <i>Junior Executives</i>	19	6	25
Administrator/Administrator	83	30	113
Pengawas/Supervisor	64	59	123
Eselon V/5 th Echelon	-	-	-
Jabatan Fungsional Dosen <i>Certain Functional Position for Lecturer</i>	-	-	-
Jabatan Fungsional Guru <i>Certain Functional Position for Teacher</i>	315	923	1.238
Jabatan Fungsional Medis <i>Certain Functional Position for Medical Field</i>	48	407	455
Jabatan Fungsional Teknis <i>Certain Functional Position for Technical Field</i>	69	101	170
Jabatan Fungsional Umum/Pelaksana <i>General Functional Position</i>	390	532	922
Jumlah/Total	988	2.058	3.046

Lanjutan Tabel/*Continued Table 2.3.1*

Jabatan <i>Occupation</i>	2023		
	Laki-laki <i>Male</i>	Perempuan <i>Female</i>	Jumlah <i>Total</i>
(1)	(2)	(3)	(4)
Jabatan Pimpinan Tinggi Utama <i>Senior Executives</i>	-	-	-
Jabatan Pimpinan Tinggi Madya <i>Middle Executives</i>	-	-	-
Jabatan Pimpinan Tinggi Pratama <i>Junior Executives</i>	17	6	23
Administrator/ <i>Administrator</i>	86	33	119
Pengawas/ <i>Supervisor</i>	66	68	134
Eselon V/ <i>5th Echelon</i>	-	-	-
Jabatan Fungsional Dosen <i>Certain Functional Position for Lecturer</i>	-	-	-
Jabatan Fungsional Guru <i>Certain Functional Position for Teacher</i>	278	887	1.165
Jabatan Fungsional Medis <i>Certain Functional Position for Medical Field</i>	52	384	436
Jabatan Fungsional Teknis <i>Certain Functional Position for Technical Field</i>	65	88	153
Jabatan Fungsional Umum/Pelaksana <i>General Functional Position</i>	371	503	874
Jumlah/<i>Total</i>	935	1.969	2.904

Catatan/*Note*: -Sumber/*Source*: Badan Kepegawaian dan Pengembangan Sumber Daya Manusia/ *Personnel and Human Resources Development Agency of Samosir Regency*

Tabel
Table 2.3.2**Jumlah Pegawai Negeri Sipil Menurut Tingkat Pendidikan dan Jenis Kelamin di Kabupaten Samosir, Desember 2022 dan Desember 2023**
Number of Civil Servants by Educational Level and Sex in Samosir Regency, December 2022 and December 2023

Tingkat Pendidikan <i>Educational Level</i>	2022		
	Laki-laki <i>Male</i>	Perempuan <i>Female</i>	Jumlah <i>Total</i>
(1)	(2)	(3)	(4)
Sekolah Dasar (SD) <i>Primary School</i>	2	-	2
Sekolah Menengah Pertama (SMP) <i>Junior High School</i>	9	1	10
Sekolah Menengah Atas (SMA) <i>Senior High School</i>	166	162	328
Diploma I/Akta I <i>Diploma I/Akta I</i>	4	10	14
Diploma II/Akta II <i>Diploma II/Akta II</i>	20	30	50
Diploma III/Akta III <i>Diploma III/Akta III</i>	106	606	712
Diploma IV/Akta IV <i>Diploma IV/Akta IV</i>	14	7	21
S1/Sarjana <i>Under Graduate/Bachelor</i>	595	1.199	1.794
S2/Pasca Sarjana <i>Graduate</i>	72	41	113
S3/Doktor/Ph.D <i>Post Graduate</i>	-	2	2
Jumlah/Total	988	2.058	3.046

Lanjutan Tabel/*Continued Table 2.3.2*

Tingkat Pendidikan <i>Educational Level</i>	2023		
	Laki-laki <i>Male</i>	Perempuan <i>Female</i>	Jumlah <i>Total</i>
(1)	(2)	(3)	(4)
Sekolah Dasar (SD) <i>Primary School</i>	3	-	3
Sekolah Menengah Pertama (SMP) <i>Junior High School</i>	9	1	10
Sekolah Menengah Atas (SMA) <i>Senior High School</i>	151	103	254
Diploma I/Akta I <i>Diploma I/Akta I</i>	3	7	10
Diploma II/Akta II <i>Diploma II/Akta II</i>	10	10	20
Diploma III/Akta III <i>Diploma III/Akta III</i>	89	546	635
Diploma IV/Akta IV <i>Diploma IV/Akta IV</i>	10	9	19
S1/Sarjana <i>Under Graduate/Bachelor</i>	565	1.211	1.776
S2/Pasca Sarjana <i>Graduate</i>	95	81	176
S3/Doktor/Ph.D <i>Post Graduate</i>	-	1	1
Jumlah/Total	935	1.969	2.904

Catatan/Note:

-

Sumber/Source: Badan Kepegawaian dan Pengembangan Sumber Daya Manusia/ *Personnel and Human Resources Development Agency of Samosir Regency*

Tabel
Table 2.3.3

**Jumlah Pegawai Negeri Sipil Menurut Tingkat
Kepangkatan dan Jenis Kelamin di Kabupaten Samosir,
Desember 2022 dan Desember 2023**
*Number of Civil Servants by Hierarchy and Sex in Samosir
Regency, December 2022 and December 2023*

Pangkat/Golongan/Ruang Hierarchy		2022		
		Laki-laki Male	Perempuan Female	Jumlah Total
(1)	(2)	(3)	(4)	
Golongan I/Range I		6	0	6
1. I/A	(Juru Muda/Junior Clerk)	-	-	0
2. I/B	(Juru Muda Tingkat I/First Class Junior Clerk)	-	-	0
3. I/C	(Juru/Clerk)	2	-	2
4. I/D	(Juru Tingkat I/First Class Clerk)	4	-	4
Golongan II/Range II		176	363	539
5. II/A	(Pengatur Muda/Junior Supervisor)	8	-	8
6. II/B	(Pengatur Muda Tingkat I/First Class Junior Supervisor)	20	13	33
7. II/C	(Pengatur/Supervisor)	60	190	250
8. II/D	(Pengatur Tingkat I/First Class Supervisor)	88	160	248
Golongan III/Range III		668	1.443	2.111
9. III/A	(Penata Muda/Junior Superintendent)	179	331	510
10. III/B	(Penata Muda Tingkat I/First Class Junior Superintendent)	136	369	505
11. III/C	(Penata/Superintendent)	127	364	491
12. III/D	(Penata Tingkat I/First Class Superintendent)	226	379	605
Golongan IV/Range IV		138	252	390
13. IV/A	(Pembina/Administrator)	90	193	283
14. IV/B	(Pembina Tingkat I/First Class Administrator)	41	58	99
15. IV/C	(Pembina Utama Muda/Junior Administrator)	7	1	8
16. IV/D	(Pembina Utama Madya/Middle Administrator)	-	-	0
17. IV/E	(Pembina Utama/Senior Administrator)	-	-	0
Jumlah/Total		988	2.058	3.046

Lanjutan Tabel/*Continued Table 2.3.3*

Pangkat/Golongan/Ruang <i>Hierarchy</i>	2023		
	Laki-laki <i>Male</i>	Perempuan <i>Female</i>	Jumlah <i>Total</i>
(1)	(2)	(3)	(4)
Golongan I/Range I	5	0	5
1. I/A (Juru Muda/ <i>Junior Clerk</i>)	-	-	-
2. I/B (Juru Muda Tingkat I/ <i>First Class Junior Clerk</i>)	-	-	-
3. I/C (Juru/ <i>Clerk</i>)	1	-	1
4. I/D (Juru Tingkat I/ <i>First Class Clerk</i>)	4	-	4
Golongan II/Range II	157	339	496
5. II/A (Pengatur Muda/ <i>Junior Supervisor</i>)	9	-	9
6. II/B (Pengatur Muda Tingkat I/ <i>First Class Junior Supervisor</i>)	15	6	21
7. II/C (Pengatur/ <i>Supervisor</i>)	47	182	229
8. II/D (Pengatur Tingkat I/ <i>First Class Supervisor</i>)	86	151	237
Golongan III/Range III	614	1.368	1.982
9. III/A (Penata Muda/ <i>Junior Superintendent</i>)	164	311	475
10. III/B (Penata Muda Tingkat I/ <i>First Class Junior Superintendent</i>)	141	371	512
11. III/C (Penata/ <i>Superintendent</i>)	118	347	465
12. III/D (Penata Tingkat I/ <i>First Class Superintendent</i>)	191	339	530
Golongan IV/Range IV	159	262	421
13. IV/A (Pembina/ <i>Administrator</i>)	102	196	298
14. IV/B (Pembina Tingkat I/ <i>First Class Administrator</i>)	49	62	111
15. IV/C (Pembina Utama Muda/ <i>Junior Administrator</i>)	8	4	12
16. IV/D (Pembina Utama Madya/ <i>Middle Administrator</i>)	-	-	-
17. IV/E (Pembina Utama/ <i>Senior Administrator</i>)	-	-	-
Jumlah/Total	935	1.969	2.904

Catatan/Note: -

Sumber/Source: Badan Kepegawaian dan Pengembangan Sumber Daya Manusia/ *Personnel and Human Resources Development Agency of Samosir Regency*

2.4 KEUANGAN PEMERINTAH GOVERNMENT FINANCE

Tabel 2.4.1 Realisasi Pendapatan Pemerintah Kabupaten Samosir Menurut Jenis Pendapatan (ribu rupiah), 2023
Actual Samosir Regency Government Revenues by Kind of Revenues (thousand rupiahs), 2023

Jenis Pendapatan/Kind of Revenues	2023
(1)	(2)
1. Pendapatan Asli Daerah (PAD)/Regional Revenue	69.573.960
1.1 Pajak Daerah/Regional Tax	21.328.291
1.2 Retribusi Daerah/Regional Retribution	4.631.684
1.3 Hasil Perusahaan Milik Daerah dan Pengelolaan Kekayaan Daerah yang Dipisahkan/ Regional-Owned Company Revenue and Separated Management of Regional Wealth	6.680.843
1.4 Lain-lain PAD yang Sah/Other Regional Revenue	36.933.142
2. Pendapatan Transfer/Transfer Revenue	790.339.621
2.1 Transfer Pemerintah Pusat/Central Government Transfer	752.576.482
2.2 Transfer Antar Daerah	37.763.139
3. Lain-lain Pendapatan yang Sah/Other Revenue	7.746.967
Jumlah/Total	867.660.548

Catatan/Note :-

Sumber/Source : Badan Pengelolaan Keuangan dan Pendapatan Daerah Kabupaten Samosir/Financial Management and Asset Office of Samosir Regency


Tabel
Table 2.4.2

Realisasi Belanja Pemerintah Kabupaten Samosir Menurut Jenis Belanja (ribu rupiah), 2023
Actual Samosir Regency Government Expenditures by Kind of Expenditures (thousand rupiahs), 2023

Jenis Pendapatan Kind of Revenues	2023
(1)	(2)
1. Belanja Operasi/Operational Expenditures	575.373.075
1.1 Belanja Pegawai/Personnel Expenditures	318.021.344
1.2 Belanja Barang dan Jasa/Material and Services Expenditures	230.668.798
1.3 Belanja Hibah/Grant Expenditures	22.419.745
1.4 Belanja Bantuan Sosial/Social Aid Expenditures	4.263.188
2. Belanja Modal/Capital Expenditures	155.930.886
2.1 Belanja Tanah/Land Expenditures	5.213.242
2.2 Belanja Peralatan dan Mesin/Equipment Machine Expenditures	30.356.325
2.3 Belanja Bangunan dan Gedung/Building Expenditures	36.255.712
2.4 Belanja Jalan, Irigasi, dan Jaringan/Road, Irrigation, and Network Expenditures	80.401.025
2.5 Belanja Aset Tetap Lainnya/Other Fixed Asset Expenditures	3.704.582
3. Belanja Tak Terduga/Unpredicted Expenditures	-
3.1 Belanja Tak Terduga/ Unpredicted Expenditures	-
4. Transfer/Transfer	149.173.531
4.1 Transfer Bagi Hasil/Tax Sharing Transfer	3.462.995
4.2 Transfer Bantuan Keuangan	145.710.536
Jumlah/Total	880.477.492

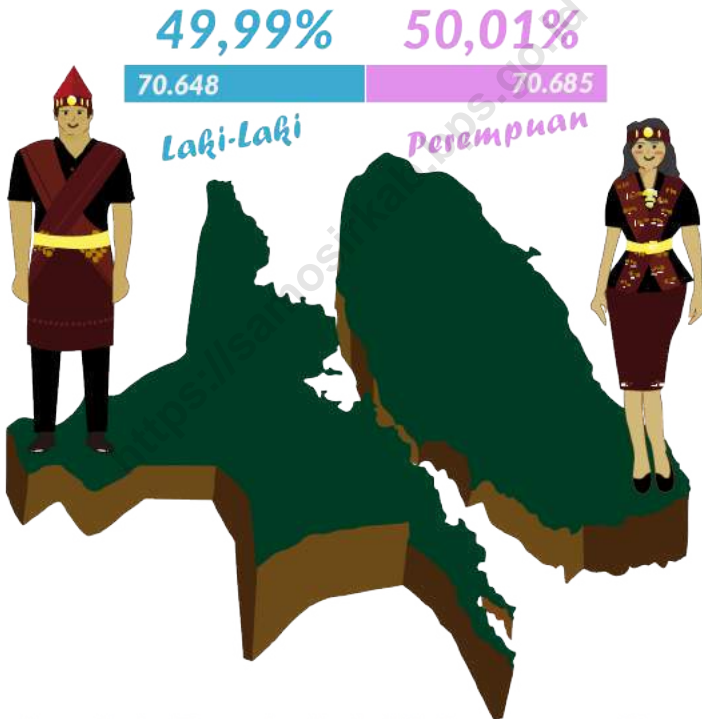
Catatan/Note : -

Sumber/Source : Badan Pengelolaan Keuangan dan Pendapatan Daerah Kabupaten Samosir/Financial Management and Asset Office of Samosir Regency



03

PENDUDUK DAN KETENAGAKERJAAN POPULATION AND EMPLOYMENT



Jumlah Penduduk Kabupaten Samosir
2023

141.333 jiwa

PENJELASAN TEKNIS

1. Salah satu sumber data kependudukan adalah sensus penduduk yang dilaksanakan setiap sepuluh tahun sekali. Sensus penduduk telah dilaksanakan sebanyak tujuh kali sejak Indonesia merdeka, yaitu tahun 1961, 1971, 1980, 1990, 2000, 2010, dan 2020.

Keenam sensus penduduk sebelumnya dilaksanakan dengan menggunakan metode tradisional, yaitu mencatat setiap penduduk dari rumah ke rumah. Pertama kalinya dalam sejarah sensus penduduk di Indonesia, Sensus Penduduk 2020 (SP2020) menggunakan metode kombinasi yaitu dengan memanfaatkan data Administrasi Kependudukan (Admindex) dari Direktorat Jenderal Kependudukan dan Pencatatan Sipil (Ditjen Dukcapil) Kementerian Dalam Negeri (Kemendagri) sebagai data dasar pelaksanaan SP2020. Hal ini dirancang dan dilaksanakan sebagai upaya untuk mewujudkan "SATU DATA KEPENDUDUKAN INDONESIA".

Cakupan penduduk pada SP2020 adalah seluruh penduduk yang tinggal di wilayah teritorial Indonesia, mencakup Warga Negara Indonesia (WNI) dan Warga Negara Asing (WNA) yang telah menetap atau berencana menetap di wilayah Indonesia selama minimal satu tahun. WNI yang dicakup juga termasuk mereka yang berada di luar negeri, yaitu Anggota Korps

TECHNICAL NOTES

1. One of the sources of demographic data is population census, which is conducted every ten years. Population Census has been conducted seven times since Indonesia's independence: 1961, 1971, 1980, 1990, 2000, 2010, and 2020.

The previous six population censuses were carried out using the traditional method, canvassing each person door-to-door. For the first time in the history of the population census in Indonesia, the 2020 Population Census (PC2020) used a combined method, that is utilizing Population Administration data managed by the Directorate General of Population and Civil Registration of the Ministry of Home Affairs as the basic data for the population census. This is designed and implemented as an effort to realize "ONE INDONESIAN POPULATION DATA".

The target for Population Census 2020 is all residents who live in Indonesia's territory, including Indonesian citizens (WNI) and foreign citizens (WNA) who have stayed or plan to stay in Indonesian territory for at least one year. The Indonesian citizens who are covered also include those who are abroad, namely members of the Diplomatic Corps of the Republic of Indonesia and their families

Diplomatik Republik Indonesia beserta keluarganya di luar negeri dan Anggota TNI/POLRI beserta keluarganya yang sedang melakukan misi perdamaian di luar negeri.

Untuk tahun yang tidak dilaksanakan sensus penduduk, data kependudukan diperoleh dari hasil proyeksi penduduk. Proyeksi penduduk merupakan suatu perhitungan ilmiah yang didasarkan pada asumsi dari komponen-komponen perubahan penduduk, yaitu kelahiran, kematian, dan migrasi (migrasi internasional dan migrasi risen antarprovinsi). Proyeksi penduduk Indonesia 2020-2050 Hasil Sensus Penduduk 2020 dihitung menggunakan data penduduk dasar yang merupakan data penduduk pertengahan tahun hasil Sensus Penduduk 2020 (SP2020).

2. Penduduk Indonesia adalah semua orang yang berdomisili di wilayah teritorial Indonesia, mencakup Warga Negara Indonesia (WNI) dan Warga Negara Asing (WNA) yang telah menetap selama satu tahun atau lebih atau berencana menetap di wilayah Indonesia selama minimal satu tahun. Pada sensus sebelumnya referensi waktu dalam konsep kependudukan adalah enam bulan. Perubahan ini didasari oleh UU No. 24 Tahun 2013 tentang Perubahan atas UU No. 23 Tahun 2006 tentang Administrasi Kependudukan pada Pasal 15.

3. Laju pertumbuhan penduduk

abroad and members of the TNI/POLRI and their families who are carrying out Peace keeping Missions abroad.

For the periods besides the census year, population projection is applied to estimate population. The population projection is an estimation based on the demographic components, such as birth, death, and migration (international migration and recent migration). Indonesia Population projection for 2020–2050 results of Population Census 2020 is calculated using mid year basic population data from the results of Population Census 2020 (PC2020).

2. The population of Indonesia are all people who live in Indonesia's territory, including Indonesian citizens and foreign citizens who have lived for one year or more or plan to stay in Indonesia territory for at least one year. In the previous census the time reference in the population concept was six months. This change is based on Law No. 24 of 2013 concerning Amendments to Law No. 23 of 2006 concerning Population Administration in Article 15.

3. Annual population growth rate

per tahun adalah angka yang menunjukkan rata-rata tingkat pertambahan penduduk per tahun dalam jangka waktu tertentu. Angka ini dinyatakan sebagai persentase dari penduduk dasar. Metode penghitungan laju pertumbuhan penduduk yang digunakan oleh BPS adalah metode geometrik.

shows the average rate of population growth per year in a certain period of time. This rate is a percentage of the basic population. The method used by BPS-Statistics Indonesia is the geometric method.

4. Kepadatan penduduk adalah ukuran persebaran penduduk yang menunjukkan jumlah penduduk untuk setiap kilometer persegi luas wilayah.

4. Population density is a measure of the distribution of the population which shows the total population for each square kilometer of area.

5. Rasio jenis kelamin adalah perbandingan antara jumlah penduduk laki-laki dan jumlah penduduk perempuan pada suatu daerah dan waktu tertentu, yang biasanya dinyatakan dalam banyaknya penduduk laki-laki per 100 penduduk perempuan.

5. Sex ratio is the ratio between total male population and female population in a certain area and at a certain time, which is usually stated in the number of male residents per 100 females.

6. Sumber utama data ketenagakerjaan adalah Survei Angkatan Kerja Nasional (Sakernas). Survei ini khusus dirancang untuk mengumpulkan informasi/data ketenagakerjaan. Pada beberapa survei sebelum-nya, pengumpulan data ketenagakerjaan dipadukan dalam kegiatan lainnya, seperti Survei Sosial Ekonomi Nasional (Susenas), Sensus Penduduk (SP), dan Survei Penduduk Antarsensus (SUPAS).

6. The main source of employment data is National Labour Force Survey (Sakernas). This survey is specifically designed to collect information on labour force statistics. Previously, the collection of such data was integrated with other surveys, such as National Socioeconomic Survey (Susenas), Population Census (SP), and Intercensal Population Survey (SUPAS).

ULASAN**3.1. Penduduk**

Berdasarkan Hasil Proyeksi Penduduk Hasil Long Form SP2020 (SP2020-LF), penduduk Kabupaten Samosir pada tahun 2023 adalah sebanyak 141.333 jiwa, terdiri dari 70.648 penduduk laki-laki (49,98%) dan 70.685 penduduk perempuan (50,01%), dengan rasio jenis kelamin sebesar 99,95 dan angka kepadatan penduduk mencapai 97,86 jiwa/km².

Menurut persebaran penduduk tiap kecamatan, penduduk yang paling banyak adalah di Kecamatan Pangururan, yaitu 35.692 jiwa (25,25 %), sedangkan penduduk yang paling sedikit adalah di Kecamatan Siotio yaitu 8.378 jiwa (5,93%).

3.2. Ketenagakerjaan

Berdasarkan hasil Survei Angkatan Kerja Nasional (SAKERNAS), angkatan kerja di Kabupaten Samosir adalah sebanyak 87.370 jiwa (98,84%). Angkatan Kerja yang bekerja adalah sebanyak 86.467 jiwa (98,97%) dan yang bukan angkatan kerja 13.180 jiwa (9,33%).

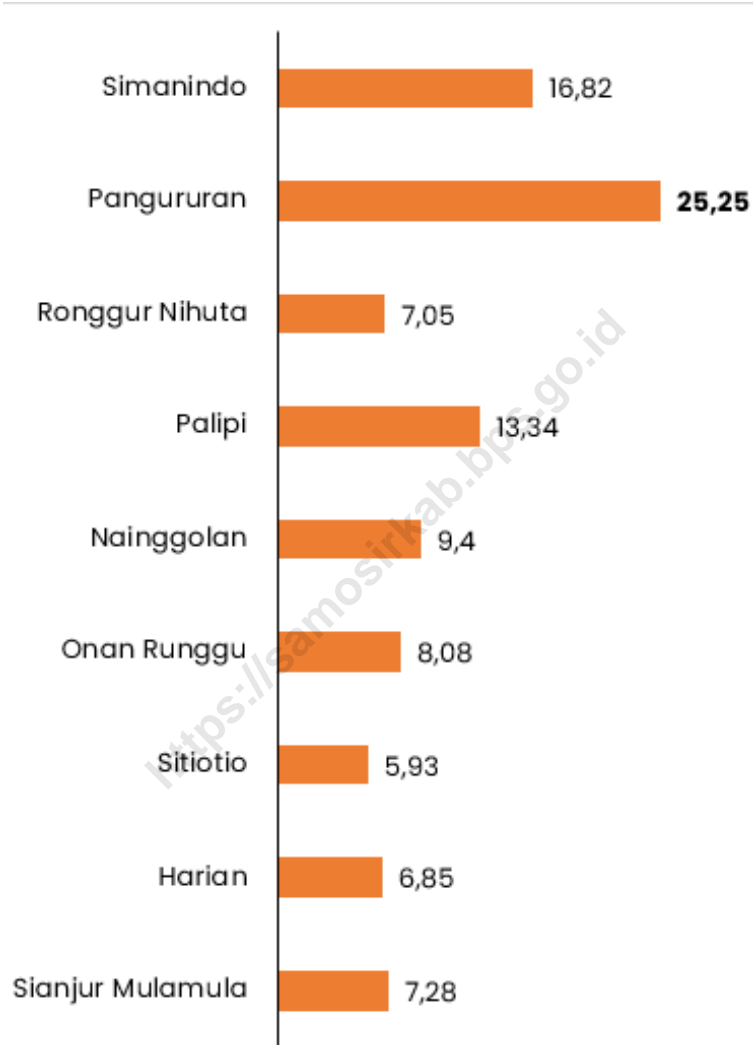
DESCRIPTION**3.1. Population**

Based on the results of temporary population projections for 2020-2023, the population of Samosir Regency in 2023 will be 141,333 people, consisting of 70,648 men (49,98%) and 70,685 women (50,01%), with a gender ratio of gender was 99,95 and population density reached 97,86 people/km².

Based on the population distribution of each sub-district, the largest population is in Pangururan District, namely 35,692 people (25,25%), while the smallest population is in Siotio District, namely 8,378 people (5,93%).

3.2. Employment

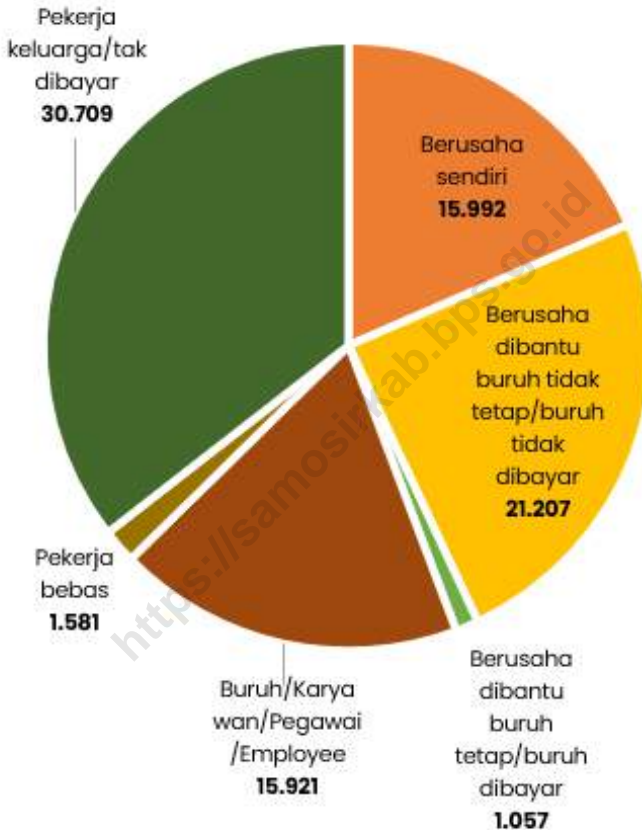
Based on the results of the National Labor Force Survey (SAKERNAS), the total workforce in Samosir Regency is 87,370 people (98,84%). The number of workers who work is 86,467 people (98,97%) and those who do not work are 13,180 people (9,33%).



Sumber/Source : Badan Pusat Statistik/BPS-Statistics Indonesia

Gambar 3.1
Figures

Distribusi Persentase Penduduk Kabupaten Samsir Menurut Kecamatan (persen), 2023
Percentage Distribution of Population of Samsir Regency by Subdistrict (percent), 2023



Sumber/Source : Badan Pusat Statistik, Survei Angkatan Kerja Nasional (Sakernas) Agustus/BPS-Statistics Indonesia, August National Labor Force Survey

Gambar 3.2
Figures

Penduduk Berumur 15 Tahun ke atas yang Bekerja Selama Seminggu yang Lalu Menurut Status Pekerjaan Utama di Kabupaten Samosir, 2023
Population 15 Years of Age and Over who Worked During The Previous Week by Main Employment Status in Samosir Regency, 2023

**3.1 PENDUDUK
POPULATION**

Tabel 3.1.1 Penduduk, Laju Pertumbuhan Penduduk, Distribusi Persentase Penduduk, Kepadatan Penduduk, Rasio Jenis Kelamin Penduduk Menurut Kecamatan di Kabupaten Samsir, 2023
Population, Population Growth Rate, Percentage Distribution of Population, Population Density, and Population Sex Ratio by District in Samsir Regency, 2023

Kecamatan <i>District</i>	Penduduk (ribu) <i>Population (thousand)</i>	Laju Pertumbuhan Penduduk per Tahun 2020–2023 (%) <i>Annual Population Growth Rate 2020–2023 (%)</i>
(1)	(2)	(3)
1. Sianjur Mulamula	10,285	1,01
2. Harian	9,682	1,09
3. Sitiotio	8,378	0,93
4. Onan Runggu	11,415	0,96
5. Nainggolan	13,293	1,16
6. Palipi	18,849	1,25
7. Ronggur Nihuta	9,960	1,00
8. Pangururan	35,692	1,51
9. Simanindo	23,779	1,55
Kabupaten Samsir Samsir Regency	141,333	1,27

Lanjutan Tabel/*Continued Table* 3.1.1

Kecamatan <i>District</i>	Persentase Penduduk <i>Percentage of Total Population</i>	Kepadatan Penduduk per km ² <i>Population Density per sq.km</i>
(1)	(4)	(5)
1. Sianjur Mulamula	7,28	73,34
2. Harian	6,85	17,28
3. Sitiotio	5,93	165,05
4. Onan Runggu	8,08	187,47
5. Nainggolan	9,40	151,30
6. Palipi	13,34	145,50
7. Ronggur Nihuta	7,05	104,99
8. Pangururan	25,25	293,93
9. Simanindo	16,82	119,97
Kabupaten Samosir <i>Samosir Regency</i>	100	97,86

Lanjutan Tabel/*Continued Table* 3.1.1

Kecamatan <i>District</i>	Rasio Jenis Kelamin Penduduk <i>Population Sex Ratio</i>
(1)	(6)
1. Sianjur Mulamula	100,53
2. Harian	98,48
3. Sitionio	102,51
4. Onan Runggu	97,83
5. Nainggolan	99,44
6. Palipi	99,52
7. Ronggur Nihuta	99,28
8. Pangururan	101,57
9. Simanindo	98,92
Kabupaten Samsir <i>Samsir Regency</i>	99,95

Catatan/*Note* : Proyeksi Penduduk Hasil Long Form SP2020 (SP2020-LF)/ *BPS-Statistics Indonesia, Population Projection Result of Long Form SP2020 (SP2020-LF)*

Sumber/*Source* : Badan Pusat Statistik dan Kementerian Dalam Negeri/*BPS-Statistics Indonesia and Ministry of Home Affairs*

Tabel 3.1.2 **Jumlah Penduduk Menurut Kelompok Umur dan Jenis Kelamin di Kabupaten Samosir, 2023**
Table 3.1.2 **Population by Age Groups and Sex in Samosir Regency, 2023**

Kelompok Umur Age Groups	Jenis Kelamin/Sex		
	Laki-Laki Male	Perempuan Female	Jumlah Total
(1)	(2)	(3)	(4)
0–4	6.861	6.517	13.378
5–9	7.087	6.816	13.903
10–14	7.011	6.790	13.801
15–19	7.110	6.820	13.930
20–24	6.872	6.284	13.156
25–29	5.790	5.121	10.911
30–34	5.048	4.341	9.389
35–39	4.477	4.079	8.556
40–44	4.142	4.025	8.167
45–49	3.756	3.551	7.307
50–54	3.192	3.214	6.406
55–59	2.776	3.107	5.883
60–64	2.290	2.923	5.213
65–69	1.868	2.692	4.560
70–74	1.290	2.087	3.377
75+	1.078	2.318	3.396
Kabupaten Samosir	70.648	70.685	141.333

Catatan/Note : Proyeksi Penduduk Hasil Long Form SP2020 (SP2020-LF)/ BPS-Statistics Indonesia , Population Projection Result of Long Form SP2020 (SP2020-LF)

Sumber/Source : Badan Pusat Statistik/BPS-Statistics Indonesia

3.2 KETENAGAKERJAAN EMPLOYMENT

Tabel 3.2.1 Jumlah Penduduk Berumur 15 Tahun Keatas Menurut Jenis Kegiatan Selama Seminggu yang Lalu dan Jenis Kelamin di Kabupaten Samosir, 2023
Population Aged 15 Years and Over by Type of Activity During The Previous Week and Sex in Samosir Regency, 2023

Kegiatan Utama <i>Main Activity</i>	Jenis Kelamin/Sex		
	Laki-Laki <i>Male</i>	Perempuan <i>Female</i>	Laki-Laki+ Perempuan <i>Male+Female</i>
(1)	(2)	(3)	(4)
I. Angkatan Kerja/<i>Economically Active</i>	45.307	42.063	87.370
1. Bekerja/ <i>Working</i>	44.572	41.895	86.467
2. Pengangguran Terbuka/ <i>Unemployment</i>	735	168	903
II. Bukan Angkatan Kerja/<i>Not Economically Active</i>	4.535	8.645	13.180
1. Sekolah/ <i>Attending School</i>	1.181	3.496	4.677
2. Mengurus Rumah Tangga/ <i>Housekeeping</i>	1.680	4.102	5.782
3. Lainnya/ <i>Others</i>	1.674	1.047	2.721
Jumlah/<i>Total</i>	49.842	50.708	100.550

Catatan/Note :-

Sumber/Source : Badan Pusat Statistik, Survei Angkatan Kerja Nasional (Sakernas) Agustus/BPS-Statistics Indonesia, August National Labor Force Survey

Tabel
Table 3.2.2

Penduduk Berumur 15 Tahun ke Atas Menurut Pendidikan Tertinggi yang Ditamatkan dan Jenis Kegiatan Selama Seminggu yang Lalu di Kabupaten Samosir, 2023
Population 15 Years of Age and Over by Educational Attainment and Type of Activity During the Previous Week in Samosir Regency, 2023

Pendidikan Tertinggi yang Ditamatkan ¹ <i>Educational Attainment¹</i>	Angkatan Kerja/Economically Active			Persentase Bekerja terhadap Angkatan Kerja <i>Percentage of Working to Economically Active</i>
	Bekerja <i>Working</i>	Pengangguran ² <i>Unemployment²</i>	Jumlah Angkatan Kerja <i>Total of Economically Active</i>	
(1)	(2)	(3)	(4)	(5)
0	17.641	-	17.641	100
1	17.634	-	17.634	100
2	40.611	903	41.514	97,82
3	10.581	-	10.581	100
Jumlah/Total	86.467	903	87.370	98,97

Lanjutan Tabel/*Continued Table* 3.2.2

Pendidikan Tertinggi yang Ditamatkan ¹ <i>Educational Attainment¹</i>	Bukan Angkatan Kerja <i>Not Economically Active</i>	Jumlah Total	Tingkat Partisipasi Angkatan Kerja (TPAK) <i>Labour Force Participation Rate (%)</i>
(1)	(6)	(7)	(8)
0	5.478	23.119	76,31
1	4.663	22.297	79,09
2	2.541	44.055	94,23
3	498	11.079	95,51
Jumlah/Total	13.180	100.550	86,89

Catatan/Note: ¹ 0. ≤ Sekolah Dasar (SD)/≤ *Primary School*
 1. Sekolah Menengah Pertama/*Junior High School*
 2. Sekolah Menengah Atas/*Senior High School*
 3. Perguruan Tinggi/*Collage*
² 1. Mencari pekerjaan/*Looking for work*
 2. Mempersiapkan usaha/*Establishing a new business/firm*
 3. Merasa tidak mungkin mendapat pekerjaan/*Feeling hopeless in looking for work (discouraged job seekers)*
 4. Sudah punya pekerjaan tetapi belum mulai bekerja/*Having job already but not starting to work yet*
 Sumber/Source: Badan Pusat Statistik, Survei Angkatan Kerja Nasional (Sakernas) Agustus/BPS-Statistics Indonesia, August National Labor Force Survey

Tabel
Table 3.2.3**Penduduk Berumur 15 Tahun Ke Atas yang Bekerja Selama Seminggu yang Lalu Menurut Status Pekerjaan Utama dan Jenis Kelamin di Kabupaten Samosir, 2023**
Population 15 Years of Age and Over who Worked During The Previous Week by Main Employment Status and Sex in Samosir Regency, 2023

Status Pekerjaan Utama Main Employment Status	Laki-Laki Male	Perempuan Female	Jumlah Total
(1)	(2)	(3)	(4)
Berusaha sendiri <i>Own account worker</i>	7.225	8.767	15.992
Berusaha dibantu buruh tidak tetap/buruh tidak dibayar <i>Employer assisted by temporary worker/unpaid worker</i>	14.735	6.472	21.207
Berusaha dibantu buruh tetap/buruh dibayar <i>Employer assisted by permanent worker/paid worker</i>	530	527	1.057
Buruh/Karyawan/Pegawai/ <i>Employee</i>	9.064	6.857	15.921
Pekerja bebas <i>Casual worker</i>	1.078	503	1.581
Pekerja keluarga/tak dibayar <i>Family worker/unpaid worker</i>	11.940	18.769	30.709
Jumlah/Total	44.572	41.895	86.467

Catatan/Note: -

Sumber/Source: Badan Pusat Statistik, Survei Angkatan Kerja Nasional (Sakernas) Agustus/BPS-Statistics Indonesia, August National Labor Force Survey

04

SOSIAL DAN KESEJAHTERAAN RAKYAT
SOCIAL AND WELFARE

Jumlah Tempat Peribadatan
Kabupaten Samosir
2022



Gereja Katolik
141



Gereja Protestan

341



Masjid
7



Mushola
4

PENJELASAN TEKNIS

1. Tidak/belum pernah sekolah adalah mereka yang tidak pernah atau belum pernah terdaftar dan tidak pernah atau belum pernah aktif mengikuti pendidikan di suatu jenjang pendidikan formal. Termasuk juga yang tamat/belum tamat taman kanak-kanak tetapi tidak melanjutkan ke sekolah dasar.

2. Masih bersekolah adalah mereka yang terdaftar dan aktif mengikuti pendidikan formal dan nonformal (Paket A, B, atau C), baik pendidikan dasar, menengah maupun pendidikan tinggi. Bagi mahasiswa yang sedang cuti dianggap masih bersekolah.

3. Tidak bersekolah lagi adalah mereka yang pernah terdaftar dan aktif mengikuti pendidikan di suatu jenjang pendidikan formal dan nonformal (Paket A, B, atau C), tetapi pada saat pencacahan tidak lagi terdaftar dan tidak aktif mengikuti pendidikan.

4. Tamat sekolah adalah menyelesaikan pelajaran yang ditandai dengan lulus ujian akhir pada kelas atau tingkat terakhir suatu jenjang pendidikan di sekolah negeri maupun swasta dengan mendapatkan tanda tamat belajar/ijazah. Seseorang yang belum mengikuti pelajaran pada kelas tertinggi tetapi telah mengikuti ujian akhir dan lulus dianggap tamat sekolah.

TECHNICAL NOTES

1. *Not/never attending school is someone who has never attended or never been registered in a formal education, such as primary, secondary, and tertiary education. Those who just completed kindergarten are considered as never attended school.*

2. *Attending school is someone who is currently attending primary, secondary, or tertiary education, including package A, package B, or package C. College student who postpones his/her study is considered as attending school.*

3. *Not attending school anymore is someone who had enrolled and participated in formal and non-formal education in the past including package A, package B, or package C, but currently does not attend school.*

4. *Completed particular level of education is someone who has completed particular level of education in private or public school and accepting graduation certificate. Someone who has never attended the highest grade but passed the final exam is considered as completed particular level of education.*

5. Rumah Sakit adalah tempat pemeriksaan dan perawatan kesehatan, biasanya berada di bawah pengawasan dokter/tenaga medis, yang melayani penderita yang sakit untuk berobat rawat jalan atau rawat inap.

6. Rumah Sakit Bersalin adalah rumah sakit khusus untuk persalinan, dilengkapi pelayanan spesialis pemeriksaan kehamilan, persalinan.

7. Puskesmas (Pusat Kesehatan Masyarakat) adalah unit pelaksana teknis dinas kesehatan kabupaten/kota yang mempunyai fungsi utama sebagai penyelenggara pelayanan kesehatan tingkat pertama. Wilayah kerja puskesmas maksimal adalah satu kecamatan dan untuk dapat menjangkau wilayah kerjanya, puskesmas mempunyai jaringan pelayanan yang meliputi unit Puskesmas Pembantu (Pustu), unit Puskesmas Keliling (Puskel), dan unit bidan desa/komunitas (Peraturan Menteri Kesehatan RI No. 75 Tahun 2014 Tentang Pusat Kesehatan Masyarakat).

8. Apotek adalah suatu tempat tertentu yang digunakan untuk melakukan pekerjaan kefarmasian dan penyaluran/penjualan obat atau bahan farmasi dan perbekalan kesehatan lainnya kepada masyarakat yang dikelola oleh tenaga apoteker (Peraturan Menteri Kesehatan RI No. 1332 Tahun 2002 tentang Perubahan

5. Hospital is a place for health check, usually controlled/ supervised by doctors/medical personnel to serve the ill patients to get outpatient or inpatient treatment services.

6. Maternity Hospital is a specialized hospital for childbirth, has specialist inspection service to pregnancy.

7. Public Health Center is technical implementation unit of regency health department that have the primary function as a first-level health care providers. The working area standard of public health center is one subdistrict and to reach their working areas, public health centers have a service network covering subsidiary of public health center, mobile public health center units, and midwife units (Regulation of the Minister of Health of Indonesia Number 75 Year 2014 about Public Health Center).

8. Pharmacy is a specific place that is used for pharmaceutical jobs and distribution/sale of drugs/ pharmaceuticals and other medical supplies to public that are administered by trained pharmacist (Regulation of the Minister of Health Number 1332 of 2002 on the Changes of Regulation of the Minister of Health Number 922/

Atas Peraturan Menteri Kesehatan RI No. 922/MENKES/PER/X/1993 tentang Ketentuan dan Tata Cara Pemberian Izin Apotek).

MENKES/PER/X/1993 on Provision and Procedures for Administration of Licensed Pharmacies).

9. Penduduk miskin adalah penduduk yang memiliki rata-rata pengeluaran per kapita per bulan di bawah Garis Kemiskinan.

9. A person whose expenditure per capita per month is below the poverty line is considered to be poor.

10. Garis Kemiskinan Makanan (GKM) merupakan nilai pengeluaran kebutuhan minimum makanan yang disetarakan dengan 2.100 kkalori per kapita per hari. Garis Kemiskinan NonMakanan (GKNM) adalah kebutuhan minimum untuk perumahan, sandang, pendidikan, kesehatan, dan kebutuhan dasar lainnya

10. The Food Poverty Line refers to the daily minimum requirement of 2.100 kcal per capita per day. The Non Food Poverty Line refers to the minimum requirement for household necessities for clothing, education, health, and other basic individual needs.

ULASAN**4.1. Pendidikan**

Berdasarkan hasil Survei Sosial Ekonomi Nasional (SUSENAS) tahun 2023, Angka Partisipasi Murni (APM) penduduk Kabupaten Samosir menurut tingkat pendidikan pada tingkat Sekolah Dasar adalah 98,95 persen, tingkat Sekolah Menengah Pertama adalah 87,29 persen, dan tingkat Sekolah Menengah Atas adalah 87,40 persen. Data menunjukkan terjadi penurunan nilai APM pada disetiap tingkat pendidikan.

4.2. Kesehatan

Berdasarkan data dari Dinas Kesehatan Kabupaten Samosir hanya terdapat satu Rumah Sakit Umum di Kabupaten Samosir yaitu di Kecamatan Pangururan. Bidan merupakan tenaga kesehatan terbanyak di Kabupaten Samosir yaitu berjumlah 256 orang yang tersebar di seluruh kecamatan.

4.3. Agama dan Sosial Lainnya

Berdasarkan data dari Kantor Kementerian Agama Kabupaten Samosir pada tahun 2022, banyaknya penduduk yang beragama Islam adalah 1.723 orang, yang beragama protestan adalah 87.995 orang, dan yang beragama katolik 64.252 orang.

Sedangkan jumlah tempat peribadatan yang ada di Kabupaten Samosir adalah 7 unit Masjid, 4 unit Mushola, 341 unit Gereja Protestan, dan 141 unit Gereja Katolik.

DESCRIPTION**4.1. Education**

Based on the results of the 2023 National Socio-Economic Survey (SUSENAS), the Net Participation Rate (APM) for the population of Samosir Regency according to education level at elementary school level is 98,95 percent, at junior high school level is 87,29 percent, and at high school level it is 87,40 percent. Data shows that there has been a decline in the NER value at each level of education.

4.2. Health

Based on data from the Samosir District Health Service, there is only one General Hospital in Samosir District, namely in Pangururan District. Midwives are the largest number of health workers in Samosir Regency, numbering 256 people spread across all sub-districts.

4.3. Religion and Other Socials

Based on data from Ministry of Religion Affairs Office of Samosir Regency in 2022, number of moslems in Samosir Regency were 1.723 persons, then followed by 87.995 persons of protestants, and 64.252 persons of Chatolics.

Meanwhile, number of places of worship in Samosir Regency consisted of 7 units of mosques, 4 units of pray rooms, 341 units of protestan churches, and 141 units of catholic churches.

4.4. Kemiskinan

Jumlah dan persentase penduduk miskin di Kabupaten Samosir sejak tahun 2016 hingga 2023 mengalami penurunan, yaitu dari 18.010 jiwa (14,4 persen) pada tahun 2016 menjadi 14.860 jiwa (11,66 persen) pada tahun 2023.

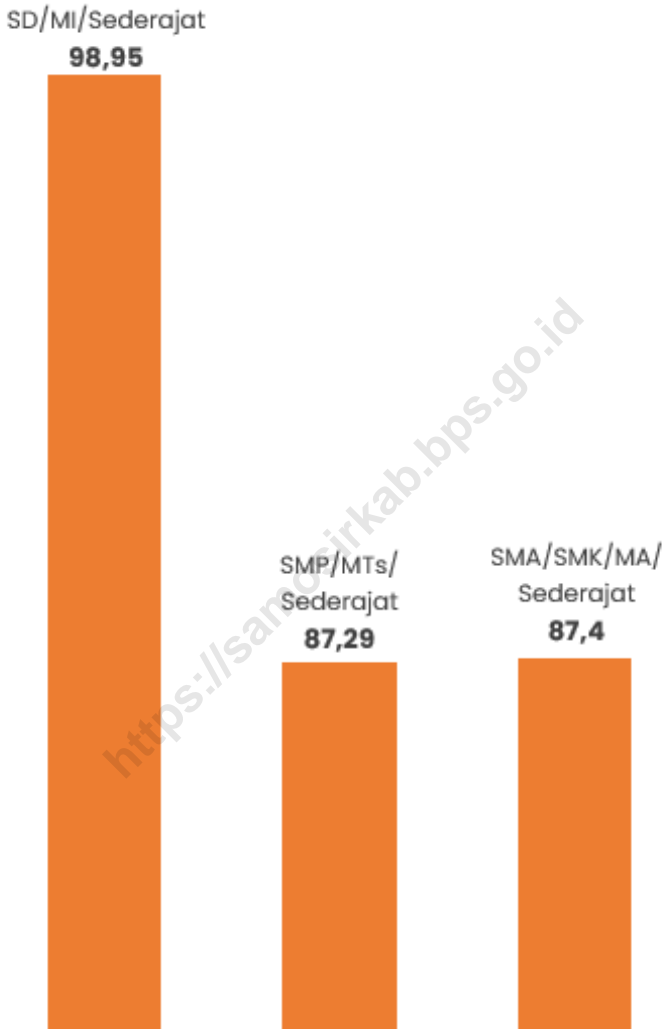
Angka garis kemiskinan penduduk Kabupaten Samosir sejak tahun 2016 hingga 2023 mengalami peningkatan, yaitu dari Rp. 271.619,- perkapita per bulan pada tahun 2016 menjadi Rp. 425.875,- perkapita per bulan pada tahun 2023.

4.4. Poverty

The number and percentage of people under poverty line in Samosir Regency decreased from 18.010 persons (14,4 percent) in 2016 to 14.860 persons (11,66 percent) in 2023.

Since 2016, the poverty line of population in Samosir Regency increased from 271.619,- rupiahs monthly per capita in 2016 to 425.875,- rupiahs monthly per capita in 2023.

<https://samosirkab.bps.go.id>



Sumber/Source : Badan Pusat Statistik, Survei Sosial Ekonomi Nasional (Susenas)/BPS-Statistics Indonesia, National Socioeconomic Survey

Gambar 4.1
Figures

Angka Partisipasi Murni (APM) Menurut jenjang Pendidikan di Kabupaten Samosir, 2023
Net Participation Rates by Educational Level in Samosir Regency, 2023



Sumber/Source : Badan Pusat Statistik, Survei Sosial Ekonomi Nasional (Susenas)/BPS-Statistics Indonesia, National Socioeconomic Survey

Gambar 4.2
Figures

Persentase Penduduk Miskin di Kabupaten Samosir, 2016 - 2023
Percentage of Poor People in Samosir Regency, 2016 - 2023

4.1 PENDIDIKAN EDUCATION

Tabel 4.1.1 Jumlah Sekolah, Guru, dan Murid Taman Kanak-Kanak (TK) di Bawah Kementerian Pendidikan, Kebudayaan, Riset, dan Teknologi Menurut Kecamatan di Kabupaten Samosir, 2022/2023 dan 2023/2024
Number of Schools, Teachers, and Pupils in Kindergarten Under The Ministry of Education, Culture, Research, and Technology by District in Samosir Regency, 2022/2023 and 2023/2024

Kecamatan District	Sekolah/Schools					
	Negeri/Public		Swasta/Private		Jumlah/Total	
	2022/2023	2023/2024	2022/2023	2023/2024	2022/2023	2023/2024
(1)	(2)	(3)	(4)	(5)	(6)	(7)
1. Sianjur Mulamula	-	1	-	-	-	1
2. Harian	-	-	-	-	-	-
3. Sitiotio	-	-	1	1	1	1
4. Onan Runggu	-	-	1	1	1	1
5. Nainggolan	1	1	-	-	1	1
6. Palipi	-	-	1	2	1	2
7. Ronggur Nihuta	-	-	1	1	1	1
8. Pangururan	-	-	5	5	5	5
9. Simanindo	-	-	5	5	5	5
Kabupaten Samosir Samosir Regency	1	2	14	15	15	17

Lanjutan Tabel/*Continued Table* 4.1.1

Kecamatan District	Guru ¹ /Teachers ¹					
	Negeri/Public		Swasta/Private		Jumlah/Total	
	2022/2023	2023/2024	2022/2023	2023/2024	2022/2023	2023/2024
(1)	(8)	(9)	(10)	(11)	(12)	(13)
1. Sianjur Mulamula	-	2	-	-	-	2
2. Harian	-	-	-	-	-	-
3. Sitionio	-	-	2	3	2	3
4. Onan Runggu	-	-	2	2	2	2
5. Nainggolan	6	6	-	-	6	6
6. Palipi	-	-	3	7	3	7
7. Ronggur Nihuta	-	-	3	2	3	2
8. Pangururan	-	-	22	27	22	27
9. Simanindo	-	-	15	14	15	14
Kabupaten Samosir Samosir Regency	6	8	47	55	53	63

Lanjutan Tabel/*Continued Table* 4.1.1

Kecamatan District	Murid/Pupils					
	Negeri/Public		Swasta/Private		Jumlah/Total	
	2022/2023	2023/2024	2022/2023	2023/2024	2022/2023	2023/2024
(1)	(14)	(15)	(16)	(17)	(18)	(19)
1. Sianjur Mulamula	-	19	-	-	-	19
2. Harian	-	-	-	-	-	-
3. Siotio	-	-	12	25	13	25
4. Onan Runggu	-	-	22	37	33	37
5. Nainggolan	65	60	-	-	65	60
6. Palipi	-	-	18	73	18	73
7. Ronggur Nihuta	-	-	39	39	48	39
8. Pangururan	-	-	279	420	301	420
9. Simanindo	-	-	95	221	156	221
Kabupaten Samosir Samosir Regency	65	79	465	815	634	894

Catatan/Note : ¹ Jumlah guru termasuk kepala sekolah dan guru/*The total of teachers including headmaster and teacher*
 Sumber/Source : Dinas Pendidikan, Kepemudaan, dan Olahraga Kabupaten Samosir/ *Education, Youth, and Sport Office of Samosir Regency*

Tabel
Table 4.1.2

**Jumlah Sekolah, Guru, dan Murid Raudatul Athfal (RA)
di Bawah Kementerian Agama Menurut Kecamatan di
Kabupaten Samosir, 2022/2023 dan 2023/2024**
**Number of Schools, Teachers, and Pupils in Raudatul Athfal
(RA) Under The Ministry of Religious Affairs by District in
Samosir Regency, 2022/2023 and 2023/2024**

Kecamatan District	Sekolah/Schools		Guru/Teachers		Murid/Pupils	
	2022/2023	2023/2024	2022/2023	2023/2024	2022/2023	2023/2024
(1)	(2)	(3)	(4)	(5)	(6)	(7)
1. Sianjur Mulamula	-	-	-	-	-	-
2. Harian	-	-	-	-	-	-
3. Siotio	-	-	-	-	-	-
4. Onan Runggu	-	-	-	-	-	-
5. Nainggolan	-	-	-	-	-	-
6. Palipi	-	-	-	-	-	-
7. Ronggur Nihuta	-	-	-	-	-	-
8. Pangururan	1	1	2	2	21	20
9. Simanindo	-	-	-	-	-	-
Kabupaten Samosir Samosir Regency	1	1	2	2	21	20

Catatan/Note :-

Sumber/Source : 2022/2023 Kementerian Agama, Data Semester Ganjil (tahun)
2023/2024 Kementerian Agama, EMIS, data semester ganjil laporan sampai dengan 31 Desember 2023/Ministry of
Religious Affairs, EMIS, odd semester report data up to 31 December 2023

Tabel
Table 4.1.3

Jumlah Sekolah, Guru, dan Murid Sekolah Dasar (SD) di Bawah Kementerian Pendidikan, Kebudayaan, Riset, dan Teknologi Menurut Kecamatan di Kabupaten Samsir, 2022/2023 dan 2023/2024
Number of Schools, Teachers, and Pupils in Primary Schools Under The Ministry of Education, Culture, Research, and Technology by District in Samsir Regency, 2022/2023 and 2023/2024

Kecamatan District	Sekolah/Schools					
	Negeri/Public		Swasta/Private		Jumlah/Total	
	2022/2023	2023/2024	2022/2023	2023/2024	2022/2023	2023/2024
(1)	(2)	(3)	(4)	(5)	(6)	(7)
1. Sianjur Mulamula	18	18	1	1	19	19
2. Harian	12	12	-	-	12	12
3. Sitiotio	15	15	1	1	16	16
4. Onan Runggu	19	19	1	1	20	20
5. Nainggolan	22	22	-	-	22	22
6. Palipi	27	27	2	2	29	29
7. Ronggur Nihuta	12	12	-	-	12	12
8. Pangururan	34	34	1	1	35	35
9. Simanindo	28	28	2	2	30	30
Kabupaten Samsir Samsir Regency	187	187	8	8	195	195

Lanjutan Tabel/*Continued Table 4.1.3*

Kecamatan District	Guru ¹ /Teachers ¹					
	Negeri/Public		Swasta/Private		Jumlah/Total	
	2022/2023	2023/2024	2022/2023	2023/2024	2022/2023	2023/2024
(1)	(8)	(9)	(10)	(11)	(12)	(13)
1. Sianjur Mulamula	129	107	6	2	135	109
2. Harian	100	85	-	-	100	85
3. Sitionio	114	90	4	3	118	93
4. Onan Runggu	140	112	8	8	148	120
5. Nainggolan	159	132	-	-	159	132
6. Palipi	178	154	16	15	194	169
7. Ronggur Nihuta	107	86	-	-	107	86
8. Pangururan	316	262	21	18	337	280
9. Simanindo	236	207	19	22	255	229
Kabupaten Samosir Samosir Regency	1.479	1.235	74	68	1.553	1.303

Lanjutan Tabel/*Continued Table 4.1.3*

Kecamatan <i>District</i>	Murid/ <i>Pupils</i>					
	Negeri/ <i>Public</i>		Swasta/ <i>Private</i>		Jumlah/ <i>Total</i>	
	2022/2023	2023/2024	2022/2023	2023/2024	2022/2023	2023/2024
(1)	(14)	(15)	(16)	(17)	(18)	(19)
1. Sianjur Mulamula	1.225	1.196	72	71	1.297	1.267
2. Harian	1.346	1.339	-	-	1.346	1.339
3. Sitiotio	1.031	976	59	58	1.090	1.034
4. Onan Runggu	1.097	1.037	193	190	1.290	1.227
5. Nainggolan	1.586	1.584	-	-	1.586	1.584
6. Palipi	2.059	2.019	335	341	2.394	2.360
7. Ronggur Nihuta	1.443	1.347	-	-	1.443	1.347
8. Pangururan	3.837	3.554	739	777	4.576	4.331
9. Simanindo	2.548	2.503	362	389	2.910	2.892
Kabupaten Samosir <i>Samosir Regency</i>	16.172	15.555	1.760	1.826	17.932	17.381

Catatan/*Note* : ¹ Jumlah guru termasuk kepala sekolah dan guru/*The total of teachers including headmaster and teacher*

Sumber/*Source* : Dinas Pendidikan, Kepemudaan, dan Olahraga Kabupaten Samosir/ *Education, Youth, and Sport Office of Samosir Regency*

Tabel
Table 4.1.4

Jumlah Sekolah, Guru, dan Murid Madrasah Ibtidaiyah (MI) di Bawah Kementerian Agama Menurut Kecamatan di Kabupaten Samosir, 2022/2023 dan 2023/2024
Number of Schools, Teachers, and Pupils in Madrasah Ibtidaiyah (MI) Under The Ministry of Religious Affairs by District in Samosir Regency, 2022/2023 and 2023/2024

Kecamatan District	Sekolah/Schools					
	Negeri/Public		Swasta/Private		Jumlah/Total	
	2022/2023	2023/2024	2022/2023	2023/2024	2022/2023	2023/2024
(1)	(2)	(3)	(4)	(5)	(6)	(7)
1. Sianjur Mulamula	-	-	-	-	-	-
2. Harian	-	-	-	-	-	-
3. Sitiotio	-	-	-	-	-	-
4. Onan Runggu	-	-	-	-	-	-
5. Nainggolan	-	-	-	-	-	-
6. Palipi	-	-	-	-	-	-
7. Ronggur Nihuta	-	-	-	-	-	-
8. Pangururan	-	-	1	1	1	1
9. Simanindo	-	-	-	-	-	-
Kabupaten Samosir Samosir Regency	0	0	1	1	1	1

Lanjutan Tabel/*Continued Table 4.1.4*

Kecamatan District	Guru/Teachers					
	Negeri/Public		Swasta/Private		Jumlah/Total	
	2022/2023	2023/2024	2022/2023	2023/2024	2022/2023	2023/2024
(1)	(8)	(9)	(10)	(11)	(12)	(13)
1. Sianjur Mulamula	-	-	-	-	-	-
2. Harian	-	-	-	-	-	-
3. Siotio	-	-	-	-	-	-
4. Onan Runggu	-	-	-	-	-	-
5. Nainggolan	-	-	-	-	-	-
6. Palipi	-	-	-	-	-	-
7. Ronggur Nihuta	-	-	-	-	-	-
8. Pangururan	-	-	11	11	11	11
9. Simanindo	-	-	-	-	-	-
Kabupaten Samosir Samosir Regency	0	0	11	11	11	11

Lanjutan Tabel/*Continued Table 4.1.4*

Kecamatan <i>District</i>	Murid/ <i>Pupils</i>					
	Negeri/ <i>Public</i>		Swasta/ <i>Private</i>		Jumlah/ <i>Total</i>	
	2022/2023	2023/2024	2022/2023	2023/2024	2022/2023	2023/2024
(1)	(14)	(15)	(16)	(17)	(18)	(19)
1. Sianjur Mulamula	-	-	-	-	-	-
2. Harian	-	-	-	-	-	-
3. Sitionio	-	-	-	-	-	-
4. Onan Runggu	-	-	-	-	-	-
5. Nainggolan	-	-	-	-	-	-
6. Palipi	-	-	-	-	-	-
7. Ronggur Nihuta	-	-	-	-	-	-
8. Pangururan	-	-	43	46	43	46
9. Simanindo	-	-	-	-	-	-
Kabupaten Samosir <i>Samosir Regency</i>	0	0	43	46	43	46

Catatan/*Note* :-

Sumber/*Source* : 2022/2023 Kementerian Agama, Data Semester Ganjil (tahun)
2023/2024 Kementerian Agama, EMIS, data semester ganjil laporan sampai dengan 31 Desember 2023/*Ministry of Religious Affairs, EMIS, odd semester report data up to 31 December 2023*

Tabel
Table 4.1.5

Jumlah Sekolah, Guru, dan Murid Sekolah Menengah Pertama (SMP) di Bawah Kementerian Pendidikan, Kebudayaan, Riset, dan Teknologi Menurut Kecamatan di Kabupaten Samosir, 2022/2023 dan 2023/2024
Number of Schools, Teachers, and Pupils in Lower Secondary Schools Under The Ministry of Education, Culture, Research, and Technology by District in Samosir Regency, 2022/2023 and 2023/2024

Kecamatan District	Sekolah/Schools					
	Negeri/Public		Swasta/Private		Jumlah/Total	
	2022/2023	2023/2024	2022/2023	2023/2024	2022/2023	2023/2024
(1)	(2)	(3)	(4)	(5)	(6)	(7)
1. Sianjur Mulamula	2	2	-	-	2	2
2. Harian	3	3	-	-	3	3
3. Sitiotio	3	3	-	-	3	3
4. Onan Runggu	2	2	2	2	4	4
5. Nainggolan	3	3	-	-	3	3
6. Palipi	1	1	4	4	5	5
7. Ronggur Nihuta	2	2	1	1	3	3
8. Pangururan	5	5	1	1	6	6
9. Simanindo	4	4	2	1	6	5
Kabupaten Samosir Samosir Regency	25	25	10	9	35	34

Lanjutan Tabel/*Continued Table 4.1.5*

Kecamatan District	Guru ¹ /Teachers ¹					
	Negeri/Public		Swasta/Private		Jumlah/Total	
	2022/2023	2023/2024	2022/2023	2023/2024	2022/2023	2023/2024
(1)	(8)	(9)	(10)	(11)	(12)	(13)
1. Sianjur Mulamula	32	28	-	-	32	28
2. Harian	40	35	-	-	40	35
3. Sitiotio	36	31	-	-	36	31
4. Onan Runggu	23	19	21	18	44	37
5. Nainggolan	54	46	-	-	54	46
6. Palipi	23	24	34	15	57	39
7. Ronggur Nihuta	30	30	19	17	49	47
8. Pangururan	131	116	18	...	149	116
9. Simanindo	80	77	19	10	99	87
Kabupaten Samosir Samosir Regency	449	406	111	60	560	466

Lanjutan Tabel/*Continued Table* 4.1.5

Kecamatan <i>District</i>	Murid/ <i>Pupils</i>					
	Negeri/ <i>Public</i>		Swasta/ <i>Private</i>		Jumlah/ <i>Total</i>	
	2022/2023	2023/2024	2022/2023	2023/2024	2022/2023	2023/2024
(1)	(14)	(15)	(16)	(17)	(18)	(19)
1. Sianjur Mulamula	614	600	-	-	614	600
2. Harian	644	662	-	-	644	662
3. Silitio	581	578	-	-	581	578
4. Onan Runggu	403	406	294	297	697	703
5. Nainggolan	905	864	-	-	905	864
6. Palipi	472	510	649	178	1.121	688
7. Ronggur Nihuta	501	507	271	250	772	757
8. Pangururan	2.096	2.186	509	...	2.605	2.186
9. Simanindo	1.196	1.203	214	217	1.410	1.420
Kabupaten Samosir <i>Samosir Regency</i>	7.412	7.516	1.937	942	9.349	8.458

Catatan/*Note* :¹ Jumlah guru termasuk kepala sekolah dan guru/*The total of teachers including headmaster and teacher*
 Sumber/*Source* : Dinas Pendidikan, Kepemudaan, dan Olahraga Kabupaten Samosir/*Education, Youth, and Sport Office of Samosir Regency*

Tabel
Table 4.1.6

Jumlah Sekolah, Guru, dan Murid Madrasah Tsanawiyah (MTs) di Bawah Kementerian Agama Menurut Kecamatan di Kabupaten Samosir, 2022/2023 dan 2023/2024
Number of Schools, Teachers, and Pupils in Madrasah Tsanawiyah (MTs) Under The Ministry of Religious Affairs by District in Samosir Regency, 2022/2023 and 2023/2024

Kecamatan District	Sekolah/Schools					
	Negeri/Public		Swasta/Private		Jumlah/Total	
	2022/2023	2023/2024	2022/2023	2023/2024	2022/2023	2023/2024
(1)	(2)	(3)	(4)	(5)	(6)	(7)
1. Sianjur Mulamula	-	-	-	-	-	-
2. Harian	-	-	-	-	-	-
3. Sitiotio	-	-	-	-	-	-
4. Onan Runggu	-	-	-	-	-	-
5. Nainggolan	-	-	-	-	-	-
6. Palipi	-	-	-	-	-	-
7. Ronggur Nihuta	-	-	-	-	-	-
8. Pangururan	-	-	-	-	-	-
9. Simanindo	-	-	-	-	-	-
Kabupaten Samosir Samosir Regency	0	0	0	0	0	0

Lanjutan Tabel/*Continued Table* 4.1.6

Kecamatan <i>District</i>	Guru/Teachers					
	Negeri/ <i>Public</i>		Swasta/ <i>Private</i>		Jumlah/ <i>Total</i>	
	2022/2023	2023/2024	2022/2023	2023/2024	2022/2023	2023/2024
(1)	(8)	(9)	(10)	(11)	(12)	(13)
1. Sianjur Mulamula	-	-	-	-	-	-
2. Harian	-	-	-	-	-	-
3. Sitiotio	-	-	-	-	-	-
4. Onan Runggu	-	-	-	-	-	-
5. Nainggolan	-	-	-	-	-	-
6. Palipi	-	-	-	-	-	-
7. Ronggur Nihuta	-	-	-	-	-	-
8. Pangururan	-	-	-	-	-	-
9. Simanindo	-	-	-	-	-	-
Kabupaten Samosir <i>Samosir Regency</i>	0	0	0	0	0	0

Lanjutan Tabel/*Continued Table* 4.1.6

Kecamatan <i>District</i>	Murid/ <i>Pupils</i>					
	Negeri/ <i>Public</i>		Swasta/ <i>Private</i>		Jumlah/ <i>Total</i>	
	2022/2023	2023/2024	2022/2023	2023/2024	2022/2023	2023/2024
(1)	(14)	(15)	(16)	(17)	(18)	(19)
1. Sianjur Mulamula	-	-	-	-	-	-
2. Harian	-	-	-	-	-	-
3. Sitiotio	-	-	-	-	-	-
4. Onan Runggu	-	-	-	-	-	-
5. Nainggolan	-	-	-	-	-	-
6. Palipi	-	-	-	-	-	-
7. Ronggur Nihuta	-	-	-	-	-	-
8. Pangururan	-	-	-	-	-	-
9. Simanindo	-	-	-	-	-	-
Kabupaten Samosir <i>Samosir Regency</i>	0	0	0	0	0	0

Catatan/*Note* :-Sumber/*Source* : 2022/2023 Kementerian Agama, Data Semester Ganjil (tahun)2023/2024 Kementerian Agama, EMIS, data semester ganjil laporan sampai dengan 31 Desember 2023/*Ministry of Religious Affairs, EMIS, odd semester report data up to 31 December 2023*

Tabel
Table 4.1.7

Jumlah Sekolah, Guru, dan Murid Sekolah Menengah Atas (SMA) di Bawah Kementerian Pendidikan, Kebudayaan, Riset, dan Teknologi Menurut Kecamatan di Kabupaten Samosir, 2022/2023 dan 2023/2024

Number of Schools, Teachers, and Pupils in Upper Secondary Schools Under The Ministry of Education, Culture, Research, and Technology by District in Samosir Regency, 2022/2023 and 2023/2024

Kecamatan District	Sekolah/Schools					
	Negeri/Public		Swasta/Private		Jumlah/Total	
	2022/2023	2023/2024	2022/2023	2023/2024	2022/2023	2023/2024
(1)	(2)	(3)	(4)	(5)	(6)	(7)
1. Sianjur Mulamula	1	1	-	-	1	1
2. Harian	1	1	-	-	1	1
3. Sitiotio	1	1	-	-	1	1
4. Onan Runggu	1	1	-	-	1	1
5. Nainggolan	-	-	-	-	-	-
6. Palipi	1	1	2	2	3	3
7. Ronggur Nihuta	1	1	-	-	1	1
8. Pangururan	2	2	3	3	5	5
9. Simanindo	1	1	-	-	1	1
Kabupaten Samosir Samosir Regency	9	9	5	5	14	14

Lanjutan Tabel/*Continued Table 4.1.7*

Kecamatan District	Guru ¹ /Teachers ¹					
	Negeri/Public		Swasta/Private		Jumlah/Total	
	2022/2023	2023/2024	2022/2023	2023/2024	2022/2023	2023/2024
(1)	(8)	(9)	(10)	(11)	(12)	(13)
1. Sianjur Mulamula	29	29	-	-	29	29
2. Harian	12	16	-	-	12	16
3. Siotio	13	14	-	-	13	14
4. Onan Runggu	39	37	-	-	39	37
5. Nainggolan	-	-	-	-	-	-
6. Palipi	33	...	22	12	55	12
7. Ronggur Nihuta	29	28	-	-	29	28
8. Pangururan	92	...	54	38	146	38
9. Simanindo	38	40	-	-	38	40
Kabupaten Samosir Samosir Regency	285	164	76	50	361	214

Lanjutan Tabel/*Continued Table 4.1.7*

Kecamatan <i>District</i>	Murid/ <i>Pupils</i>					
	Negeri/ <i>Public</i>		Swasta/ <i>Private</i>		Jumlah/ <i>Total</i>	
	2022/2023	2023/2024	2022/2023	2023/2024	2022/2023	2023/2024
(1)	(14)	(15)	(16)	(17)	(18)	(19)
1. Sianjur Mulamula	595	594	-	-	595	594
2. Harian	85	167	-	-	85	167
3. Sitiotio	149	140	-	-	149	140
4. Onan Runggu	635	630	-	-	635	630
5. Nainggolan	-	-	-	-	-	-
6. Palipi	524	...	208	108	732	108
7. Ronggur Nihuta	518	515	-	-	518	515
8. Pangururan	1.696	...	1.144	941	2.840	941
9. Simanindo	740	732	-	-	740	732
Kabupaten Samosir <i>Samosir Regency</i>	4.942	2.778	1.352	1.049	6.294	3.827

Catatan/*Note* : ¹ Jumlah guru termasuk kepala sekolah dan guru/*The total of teachers including headmaster and teacher*
 Sumber/*Source* : Kementerian Pendidikan, Kebudayaan, Riset, dan Teknologi, data semester ganjil/*Ministry of Education, Culture, Research, and Technology, Basic Education Data System, odd semester report data*

Tabel
Table 4.1.8

Jumlah Sekolah, Guru, dan Murid Sekolah Menengah Kejuruan (SMK) di Bawah Kementerian Pendidikan, Kebudayaan, Riset, dan Teknologi Menurut Kecamatan di Kabupaten Samosir, 2022/2023 dan 2023/2024
Number of Schools, Teachers, and Pupils in Vocational High Schools Under The Ministry of Education, Culture, Research, and Technology by District in Samosir Regency, 2022/2023 and 2023/2024

Kecamatan District	Sekolah/Schools					
	Negeri/Public		Swasta/Private		Jumlah/Total	
	2022/2023	2023/2024	2022/2023	2023/2024	2022/2023	2023/2024
(1)	(2)	(3)	(4)	(5)	(6)	(7)
1. Sianjur Mulamula	-	-	-	-	-	-
2. Harian	1	-	-	-	1	-
3. Siotio	-	-	-	-	-	-
4. Onan Runggu	-	-	-	-	-	-
5. Nainggolan	1	1	-	-	1	1
6. Palipi	1	1	-	-	1	1
7. Ronggur Nihuta	-	-	-	-	-	-
8. Pangururan	-	-	2	2	2	2
9. Simanindo	1	1	1	1	2	2
Kabupaten Samosir Samosir Regency	4	3	3	3	7	6

Lanjutan Tabel/*Continued Table* 4.1.8

Kecamatan <i>District</i>	Guru ¹ / <i>Teachers</i> ¹					
	Negeri/ <i>Public</i>		Swasta/ <i>Private</i>		Jumlah/ <i>Total</i>	
	2022/2023	2023/2024	2022/2023	2023/2024	2022/2023	2023/2024
(1)	(8)	(9)	(10)	(11)	(12)	(13)
1. Sianjur Mulamula	-	-	-	-	-	-
2. Harian	16	-	-	-	16	-
3. Siotio	-	-	-	-	-	-
4. Onan Runggu	-	-	-	-	-	-
5. Nainggolan	48	47	-	-	48	47
6. Palipi	43	...	-	-	43	...
7. Ronggur Nihuta	-	-	-	-	-	-
8. Pangururan	-	-	31	24	31	24
9. Simanindo	23	21	11	7	34	28
Kabupaten Samosir <i>Samosir Regency</i>	130	68	42	31	172	99

Lanjutan Tabel/*Continued Table 4.1.8*

Kecamatan District	Murid/Pupils					
	Negeri/Public		Swasta/Private		Jumlah/Total	
	2022/2023	2023/2024	2022/2023	2023/2024	2022/2023	2023/2024
(1)	(14)	(15)	(16)	(17)	(18)	(19)
1. Sianjur Mulamula	-	-	-	-	-	-
2. Harian	35	-	-	-	35	-
3. Siotio	-	-	-	-	-	-
4. Onan Runggu	-	-	-	-	-	-
5. Nainggolan	773	742	-	-	773	742
6. Palipi	636	...	-	-	636	...
7. Ronggur Nihuta	-	-	-	-	-	-
8. Pangururan	-	-	421	432	421	432
9. Simanindo	276	285	41	30	317	315
Kabupaten Samosir Samosir Regency	1.720	1.027	462	462	2.182	1.489

Catatan/Note : ¹Guru yang mengajar di 2 sekolah atau lebih dihitung di masing-masing sekolah. Jumlah guru termasuk kepala sekolah dan guru/*The teacher who taught in two schools or more counted in every school. The total of teachers including headmaster and teacher*

Sumber/Source : Kementerian Pendidikan, Kebudayaan, Riset, dan Teknologi, data semester ganjil/*Ministry of Education, Culture, Research, and Technology, Basic Education Data System, odd semester report data*

Tabel 4.1.9
Table

Jumlah Sekolah, Guru, dan Murid Madrasah Aliyah (MA) di Bawah Kementerian Agama Menurut Kecamatan di Kabupaten Samosir, 2022/2023 dan 2023/2024
Number of Schools, Teachers, and Pupils in Madrasah Aliyah (MA) Under the Ministry of Religious Affairs by District in Samosir Regency, 2022/2023 and 2023/2024

Kecamatan District	Sekolah/Schools					
	Negeri/Public		Swasta/Private		Jumlah/Total	
	2022/2023	2023/2024	2022/2023	2023/2024	2022/2023	2023/2024
(1)	(2)	(3)	(4)	(5)	(6)	(7)
1. Sianjur Mulamula	-	-	-	-	-	-
2. Harian	-	-	-	-	-	-
3. Sitiotio	-	-	-	-	-	-
4. Onan Runggu	-	-	-	-	-	-
5. Nainggolan	-	-	-	-	-	-
6. Palipi	-	-	-	-	-	-
7. Ronggur Nihuta	-	-	-	-	-	-
8. Pangururan	-	-	-	-	-	-
9. Simanindo	-	-	-	-	-	-
Kabupaten Samosir Samosir Regency	0	0	0	0	0	0

Lanjutan Tabel/*Continued Table* 4.1.9

Kecamatan District	Guru/Teachers					
	Negeri/Public		Swasta/Private		Jumlah/Total	
	2022/2023	2023/2024	2022/2023	2023/2024	2022/2023	2023/2024
(1)	(8)	(9)	(10)	(11)	(12)	(13)
1. Sianjur Mulamula	-	-	-	-	-	-
2. Harian	-	-	-	-	-	-
3. Sitiotio	-	-	-	-	-	-
4. Onan Runggu	-	-	-	-	-	-
5. Nainggolan	-	-	-	-	-	-
6. Palipi	-	-	-	-	-	-
7. Ronggur Nihuta	-	-	-	-	-	-
8. Pangururan	-	-	-	-	-	-
9. Simanindo	-	-	-	-	-	-
Kabupaten Samosir Samosir Regency	0	0	0	0	0	0

Lanjutan Tabel/*Continued Table* 4.1.9

Kecamatan <i>District</i>	Murid/ <i>Pupils</i>					
	Negeri/ <i>Public</i>		Swasta/ <i>Private</i>		Jumlah/ <i>Total</i>	
	2022/2023	2023/2024	2022/2023	2023/2024	2022/2023	2023/2024
(1)	(14)	(15)	(16)	(17)	(18)	(19)
1. Sianjur Mulamula	-	-	-	-	-	-
2. Harian	-	-	-	-	-	-
3. Sitiotio	-	-	-	-	-	-
4. Onan Runggu	-	-	-	-	-	-
5. Nainggolan	-	-	-	-	-	-
6. Palipi	-	-	-	-	-	-
7. Ronggur Nihuta	-	-	-	-	-	-
8. Pangururan	-	-	-	-	-	-
9. Simanindo	-	-	-	-	-	-
Kabupaten Samosir <i>Samosir Regency</i>	0	0	0	0	0	0

Catatan/*Note* :-

Sumber/*Source* : 2022/2023 Kementerian Agama, Data Semester Ganjil (tahun)
2023/2024 Kementerian Agama, EMIS, data semester ganjil laporan sampai dengan 31 Desember 2023/*Ministry of Religious Affairs, EMIS, odd semester report data up to 31 December 2023*

Tabel
Table 4.1.10

Angka Partisipasi Murni (APM) dan Angka Partisipasi Kasar (APK) Menurut Jenjang Pendidikan di Kabupaten Samosir, 2022 dan 2023
Net Enrollment Rate and Gross Enrollment Ratio by Educational Level in Samosir Regency, 2022 and 2023

Jenjang Pendidikan Educational Level	Angka Partisipasi Murni (APM) Net Enrollment Rate		Angka Partisipasi Kasar (APK) Gross Enrollment Ratio	
	2022	2023	2022	2023
(1)	(2)	(3)	(4)	(5)
SD/MI/Sederajat Primary School	99,86	98,95	116,05	107,76
SMP/MTs/ Sederajat Lower Secondary School	90,69	87,29	96,03	92,13
SMA/SMK/MA/Sederajat Upper Secondary School	84,84	87,40	97,80	111,49

Catatan/Note: -

Sumber/Source: Badan Pusat Statistik, Survei Sosial Ekonomi Nasional (Susenas)/BPS-Statistics Indonesia, National Socioeconomic Survey

Tabel 4.1.11 Jumlah Desa¹/Kelurahan yang Memiliki Fasilitas Sekolah Menurut Kecamatan dan Tingkat Pendidikan di Kabupaten Samsir, 2019–2021
Number of Villages¹/Kelurahan Having Educational Facilities by District and Educational Level in Samsir Regency, 2019–2021

Kecamatan District	SD Primary School		
	2019	2020	2021
(1)	(2)	(3)	(4)
1. Sianjur Mulamula	12	12	12
2. Harian	10	10	10
3. Sitiotio	8	8	8
4. Onan Runggu	11	11	11
5. Nainggolan	13	13	13
6. Palipi	16	16	16
7. Ronggur Nihuta	8	8	8
8. Pangururan	25	25	25
9. Simanindo	20	20	18
Kabupaten Samsir Samsir Regency	123	123	121

Lanjutan Tabel/*Continued Table* 4.1.11

Kecamatan <i>District</i>	SMP <i>Junior High School</i>		
	2019	2020	2021
(1)	(5)	(6)	(7)
1. Sianjur Mulamula	2	2	2
2. Harian	3	3	3
3. Sitiotio	3	3	3
4. Onan Runggu	4	4	4
5. Nainggolan	2	2	2
6. Palipi	5	5	5
7. Ronggur Nihuta	4	4	4
8. Pangururan	6	6	6
9. Simanindo	4	4	4
Kabupaten Samosir <i>Samosir Regency</i>	33	33	33

Lanjutan Tabel/*Continued Table* 4.1.11

Kecamatan <i>District</i>	SMA <i>Senior High School</i>		
	2019	2020	2021
(1)	(8)	(9)	(10)
1. Sianjur Mulamula	1	1	1
2. Harian	-	-	-
3. Siotio	1	1	1
4. Onan Runggu	1	1	1
5. Nainggolan	1	-	-
6. Palipi	4	4	4
7. Ronggur Nihuta	1	1	1
8. Pangururan	4	4	3
9. Simanindo	1	1	1
Kabupaten Samosir <i>Samosir Regency</i>	14	13	12

Lanjutan Tabel/*Continued Table* 4.1.11

Kecamatan <i>District</i>	SMK <i>Vocational School</i>		
	2019	2020	2021
(1)	(11)	(12)	(13)
1. Sianjur Mulamula	-	-	-
2. Harian	1	1	1
3. Sitiotio	-	-	-
4. Onan Runggu	-	-	-
5. Nainggolan	1	2	2
6. Palipi	1	1	1
7. Ronggur Nihuta	-	-	-
8. Pangururan	1	1	1
9. Simanindo	2	2	2
Kabupaten Samosir <i>Samosir Regency</i>	6	7	7

Lanjutan Tabel/*Continued Table* 4.1.11

Kecamatan <i>District</i>	Perguruan Tinggi <i>University</i>		
	2019	2020	2021
(1)	(14)	(15)	(16)
1. Sianjur Mulamula	-	-	-
2. Harian	-	-	-
3. Siotio	-	-	-
4. Onan Runggu	-	-	-
5. Nainggolan	-	-	-
6. Palipi	-	-	-
7. Ronggur Nihuta	-	-	-
8. Pangururan	-	-	-
9. Simanindo	-	-	-
Kabupaten Samosir <i>Samosir Regency</i>	0	0	0

Catatan/*Note* :¹ Desa pada tabel ini termasuk Unit Permukiman Transmigrasi (UPT) yang masih dibina oleh kementerian terkait dan nagari di Provinsi Sumatera Barat/*Villages in this table include Transmigration Settlement Unit which is still fostered by the relevant ministries and the nagari in the Province of Sumatera Barat*

Sumber/*Source* : Badan Pusat Statistik, Pendataan Potensi Desa (Podes)/ *BPS-Statistics Indonesia, Village Potential Data Collection*

4.2 KESEHATAN HEALTH

Tabel 4.2.1 **Jumlah Desa¹/Kelurahan Yang Memiliki Sarana Kesehatan Menurut Kecamatan di Kabupaten Samosir, 2019–2021**
Table 4.2.1 **Number of Villages¹/Kelurahan Having Health Facilities by District in Samosir Regency, 2019–2021**

Kecamatan <i>District</i>	Rumah Sakit <i>Hospital</i>		
	2019	2020	2021
(1)	(2)	(3)	(4)
1. Sianjur Mulamula	-	-	-
2. Harian	-	-	-
3. Siotio	-	-	-
4. Onan Runggu	-	-	-
5. Nainggolan	1	1	1
6. Palipi	-	-	-
7. Ronggur Nihuta	-	-	-
8. Pangururan	1	1	1
9. Simanindo	-	-	-
Kabupaten Samosir <i>Samosir Regency</i>	2	2	2

Lanjutan Tabel/*Continued Table* 4.2.1

Kecamatan <i>District</i>	Rumah Sakit Bersalin <i>Maternity Hospital</i>		
	2019	2020	2021
(1)	(5)	(6)	(7)
1. Sianjur Mulamula	-	-	-
2. Harian	-	-	-
3. Sitiotio	-	-	-
4. Onan Runggu	-	-	-
5. Nainggolan	-	-	-
6. Palipi	-	-	-
7. Ronggur Nihuta	-	-	-
8. Pangururan	-	-	-
9. Simanindo	-	-	-
Kabupaten Samosir <i>Samosir Regency</i>	0	0	0

Lanjutan Tabel/*Continued Table 4.2.1*

Kecamatan <i>District</i>	Poliklinik <i>Polyclinic</i>		
	2019	2020	2021
(1)	(8)	(9)	(10)
1. Sianjur Mulamula	-	-	-
2. Harian	-	-	-
3. Sitiotio	-	-	-
4. Onan Runggu	1	1	1
5. Nainggolan	1	1	1
6. Palipi	1	1	1
7. Ronggur Nihuta	-	-	-
8. Pangururan	2	2	2
9. Simanindo	1	-	2
Kabupaten Samosir <i>Samosir Regency</i>	6	5	7

Lanjutan Tabel/*Continued Table 4.2.1*

Kecamatan <i>District</i>	Puskesmas <i>Public Health Center</i>		
	2019	2020	2021
(1)	(11)	(12)	(13)
1. Sianjur Mulamula	1	1	1
2. Harian	1	1	1
3. Siotio	1	1	1
4. Onan Runggu	1	1	1
5. Nainggolan	1	1	1
6. Palipi	1	1	1
7. Ronggur Nihuta	1	1	1
8. Pangururan	1	1	2
9. Simanindo	4	4	4
Kabupaten Samsir <i>Samosir Regency</i>	12	12	13

Lanjutan Tabel/*Continued Table 4.2.1*

Kecamatan <i>District</i>	Puskesmas Pembantu <i>Subsidiary of Public Health Center</i>		
	2019	2020	2021
(1)	(14)	(15)	(16)
1. Sianjur Mulamula	3	3	2
2. Harian	4	4	4
3. Sitiotio	3	2	3
4. Onan Runggu	4	7	3
5. Nainggolan	2	4	3
6. Palipi	3	3	4
7. Ronggur Nihuta	5	4	6
8. Pangururan	5	5	6
9. Simanindo	3	3	2
Kabupaten Samsir <i>Samosir Regency</i>	32	35	33

Lanjutan Tabel/*Continued Table 4.2.1*

Kecamatan <i>District</i>	Apotek <i>Pharmacy</i>		
	2019	2020	2021
(1)	(17)	(18)	(19)
1. Sianjur Mulamula	-	-	-
2. Harian	-	-	-
3. Siotio	-	-	-
4. Onan Runggu	-	1	-
5. Nainggolan	-	-	1
6. Palipi	-	1	1
7. Ronggur Nihuta	-	-	-
8. Pangururan	2	2	2
9. Simanindo	-	1	3
Kabupaten Samosir <i>Samosir Regency</i>	2	5	7

Catatan/*Note* :¹ Desa pada tabel ini termasuk Unit Permukiman Transmigrasi (UPT) yang masih dibina oleh kementerian terkait dan nagari di Provinsi Sumatera Barat/*Villages in this table include Transmigration Settlement Unit which is still fostered by the relevant ministries and the nagari in the Province of Sumatera Barat*

Sumber/*Source* : Badan Pusat Statistik, Pendataan Potensi Desa (Podes)/*BPS-Statistics Indonesia, Village Potential Data Collecting*

Tabel
Table 4.2.2

**Jumlah Tenaga Kesehatan Menurut Kecamatan di
Kabupaten Samosir, 2023**
*Number of Health Human Resources by District in Samosir
Regency, 2023*

Kecamatan <i>District</i>	Dokter ¹ <i>Doctor</i> ¹	Dokter Gigi ² <i>Dentist</i> ²	Perawat <i>Nurse</i>	Bidan <i>Midwife</i>	Tenaga kefarmasian <i>Pharmacist</i>
(1)	(2)	(3)	(4)	(5)	(6)
1. Sianjur Mulamula	3	1	14	23	2
2. Harian	2	2	7	31	1
3. Sitiotio	1	1	4	14	-
4. Onan Runggu	2	-	8	15	1
5. Nainggolan	4	-	15	20	1
6. Palipi	5	1	8	26	2
7. Ronggur Nihuta	3	-	6	18	1
8. Pangururan	7	3	20	67	12
9. Simanindo	9	2	29	42	9
Kabupaten Samosir <i>Samosir Regency</i>	36	10	111	256	29

Lanjutan Tabel/*Continued Table* 4.2.2

Kecamatan <i>District</i>	Tenaga Kesehatan Masyarakat <i>Public Health worker</i>	Tenaga Kesehatan Lingkungan <i>Enviromental Health Worker</i>	Tenaga Gizi <i>Nutritionist</i>	Ahli Teknologi Laboratorium Medik <i>Medical Laboratory Technician</i>
(1)	(7)	(8)	(9)	(10)
1. Sianjur Mulamula	1	2	2	1
2. Harian	1	1	1	-
3. Siotio	-	1	-	1
4. Onan Runggu	1	-	1	1
5. Nainggolan	3	2	2	1
6. Palipi	3	-	-	1
7. Ronggur Nihuta	2	-	-	1
8. Pangururan	20	3	4	4
9. Simanindo	5	5	4	4
Nama Kabupaten/Kota	36	14	14	14

Catatan/*Note* :¹ Dokter dalam tabel ini termasuk dokter spesialis (selain spesialis gigi) dan dokter umum/*Doctor in this table include medical specialist (exclude dentist specialist) and general practitioner*

² Dokter gigi dalam tabel ini termasuk dokter spesialis gigi dan dokter gigi/*Doctor in this table include dentist dan dentist specialist*

Sumber/*Source* : Dinas Kesehatan Kabupaten Samsir/ *Health Office of Samsir Regency*

Tabel 4.2.3
Table

Jumlah Rumah Sakit Umum, Rumah Sakit Khusus, Puskesmas, Klinik Pratama, dan Posyandu Menurut Kecamatan di Kabupaten Samosir, 2022 dan 2023
Number of General Hospital, Specialized Hospital, Public Health Center, Primary Clinic, and Integrated Health Post by District in Samosir Regency, 2022 and 2023

Kecamatan District	Rumah Sakit Umum General Hospital		Rumah Sakit Khusus Specialized Hospital	
	2022	2023	2022	2023
(1)	(2)	(3)	(4)	(5)
1. Sianjur Mulamula	-	-	-	-
2. Harian	-	-	-	-
3. Sitiotio	-	-	-	-
4. Onan Runggu	-	-	-	-
5. Nainggolan	-	-	-	-
6. Palipi	-	-	-	-
7. Ronggur Nihuta	-	-	-	-
8. Pangururan	1	1	-	-
9. Simanindo	-	-	-	-
Kabupaten Samosir Samosir Regency	1	1	0	0

Lanjutan Tabel/*Continued Table* 4.2.3

Kecamatan <i>District</i>	Puskesmas ¹ <i>Public Health Center¹</i>		Pondok Bersalin Desa <i>Village Maternity Cottage</i>	
	2022	2023	2022	2023
(1)	(6)	(7)	(8)	(9)
1. Sianjur Mulamula	1	1	13	13
2. Harian	1	1	7	8
3. Siotio	1	1	4	5
4. Onan Runggu	1	1	5	5
5. Nainggolan	1	1	12	12
6. Palipi	1	1	11	12
7. Ronggur Nihuta	1	1	2	3
8. Pangururan	1	1	9	10
9. Simanindo	4	4	11	14
Kabupaten Samsir <i>Samosir Regency</i>	12	12	74	82

Lanjutan Tabel/*Continued Table* 4.2.3

Kecamatan <i>District</i>	Klinik Pratama <i>Primary Clinic</i>		Posyandu <i>Integrated Health Post</i>	
	2022	2023	2022	2023
(1)	(6)	(7)	(8)	(9)
1. Sianjur Mulamula	-	-	21	22
2. Harian	-	1	17	17
3. Sitiotio	-	-	16	16
4. Onan Runggu	-	1	22	22
5. Nainggolan	-	1	17	17
6. Palipi	-	1	37	37
7. Ronggur Nihuta	-	-	13	13
8. Pangururan	-	4	45	45
9. Simanindo	-	-	41	41
Kabupaten Samosir <i>Samosir Regency</i>	0	8	229	230

Catatan/*Note* :¹ Puskesmas yang teregistrasi/*Registered Public Health Center*

Sumber/*Source* : Dinas Kesehatan Kabupaten Samosir/*Health Office of Samosir Regency*

4.3 AGAMA DAN SOSIAL LAINNYA RELIGION AND OTHER SOCIAL AFFAIRS

Tabel 4.3.1 Jumlah Penduduk Menurut Kecamatan dan Agama yang Dianut di Kabupaten Samosir, 2022
Population by District and Religion in Samosir Regency, 2022

Kecamatan <i>District</i>	Islam	Protestan <i>Protestant</i>	Katolik <i>Catholic</i>	Hindu	Budha <i>Buddha</i>	Lainnya <i>Others</i>
(1)	(2)	(3)	(4)	(5)	(6)	(7)
1. Sianjur Mulamula	34	4.828	4.038	-	-	-
2. Harian	687	3.938	2.624	-	-	-
3. Sitiotio	17	4.463	5.124	-	-	-
4. Onan Runggu	140	9.262	7.279	-	-	9
5. Nainggolan	26	5.938	2.361	-	-	52
6. Palipi	135	9.872	8.765	-	-	8
7. Ronggur Nihuta	34	7.378	6.486	-	-	-
8. Pangururan	496	23.623	17.996	-	-	-
9. Simanindo	154	18.693	9.579	-	-	70
Kabupaten Samosir <i>Samosir Regency</i>	1.723	87.995	64.252	0	0	139

Catatan/Note :-

Sumber/Source : Kementerian Agama Kabupaten Samosir/Ministry of Religius Affairs of Samosir Regency

Tabel
Table 4.3.2**Jumlah Tempat Peribadatan Menurut Kecamatan di
Kabupaten Samosir, 2023**
**Number of Places of Worship by District in Samosir Regency,
2023**

Kecamatan District	Masjid Mosque	Mushola Pray Room	Gereja Protestan Protestant Church	Gereja Katholik Catholic Church	Pura Temple	Vihara
(1)	(2)	(3)	(4)	(5)	(6)	(7)
1. Sianjur Mulamula	-	-	31	15	-	-
2. Harian	4	1	21	8	-	-
3. Sitiotio	-	-	28	9	-	-
4. Onan Runggu	1	-	28	14	-	-
5. Nainggolan	-	-	38	8	-	-
6. Palipi	-	1	47	25	-	-
7. Ronggur Nihuta	-	-	29	15	-	-
8. Pangururan	1	1	65	27	-	-
9. Simanindo	1	1	54	20	-	-
Kabupaten Samosir Samosir Regency	7	4	341	141	0	0

Catatan/Note :-

Sumber/Source : Kementerian Agama Kabupaten Samosir/Ministry of Religius Affairs of Samosir Regency

Tabel 4.3.3 Jumlah Desa¹/Kelurahan yang Mengalami Bencana Alam² Menurut Kecamatan di Kabupaten Samosir, 2019–2021
Number of Villages¹/Kelurahan that Had Natural Disaster² by District in Samosir Regency, 2019–2021

Kecamatan District	Banjir/Flood		
	2019	2020	2021
(1)	(2)	(3)	(4)
1. Sianjur Mulamula	8	7	-
2. Harian	-	-	-
3. Sitiotio	-	-	-
4. Onan Runggu	1	-	-
5. Nainggolan	-	-	1
6. Palipi	1	-	-
7. Ronggur Nihuta	-	-	-
8. Pangururan	1	-	-
9. Simanindo	-	-	-
Kabupaten Samosir Samosir Regency	11	7	1

Lanjutan Tabel/*Continued Table* 4.3.3

Kecamatan <i>District</i>	Gempa Bumi/ <i>Earthquake</i>		
	2019	2020	2021
(1)	(5)	(6)	(7)
1. Sianjur Mulamula	5	-	9
2. Harian	3	-	4
3. Sitiotio	-	-	8
4. Onan Runggu	-	-	-
5. Nainggolan	-	-	1
6. Palipi	-	-	-
7. Ronggur Nihuta	-	-	-
8. Pangururan	-	-	6
9. Simanindo	-	-	-
Kabupaten Samosir <i>Samosir Regency</i>	8	0	28

Lanjutan Tabel/*Continued Table* 4.3.3

Kecamatan <i>District</i>	Tanah Longsor/ <i>Landslide</i>		
	2019	2020	2021
(1)	(8)	(9)	(10)
1. Sianjur Mulamula	8	1	2
2. Harian	1	-	1
3. Siotio	-	3	-
4. Onan Runggu	1	4	2
5. Nainggolan	6	6	3
6. Palipi	5	5	5
7. Ronggur Nihuta	1	3	1
8. Pangururan	1	3	4
9. Simanindo	5	4	4
Kabupaten Samosir <i>Samosir Regency</i>	28	29	22

Catatan/*Note* : ¹ Desa pada tabel ini termasuk Unit Permukiman Transmigrasi (UPT) yang masih dibina oleh kementerian terkait dan nagari di Provinsi Sumatera Barat/*Villages in this table are included in Transmigration Settlement Unit which is still fostered by the relevant ministries and the nagari in the Province of Sumatera Barat*

²Kejadian dalam setahun sebelum tahun pencacahan/*Occured during the last one year before the enumeration years*

Sumber/*Source* : Badan Pusat Statistik, Pendataan Potensi Desa (Podes)/*BPS-Statistics Indonesia, Village Potential Data Collecting*

4.4 KEMISKINAN POVERTY

Tabel 4.4.1 Garis Kemiskinan, Jumlah, dan Persentase Penduduk Miskin di Kabupaten Samosir, 2016–2023
Poverty Line, Number, and Percentage of Poor People in Samosir Regency, 2016–2023

Tahun Year	Garis Kemiskinan (rupiah/kapita/bulan) Poverty Line (rupiah/capita/month)	Jumlah Penduduk Miskin (ribu) Number of Poor People (thousand)	Persentase Penduduk Miskin Percentage of Poor People
(1)	(2)	(3)	(4)
2016	271.619	18,01	14,4
2017	287.857	18,43	14,72
2018	299.640	16,81	13,38
2019	315.825	15,79	12,52
2020	341.843	15,80	12,48
2021	370.082	16,08	12,68
2022	396.267	14,97	11,77
2023	425.875	14,86	11,66

Catatan/Note: -

Sumber/Source: Badan Pusat Statistik, Survei Sosial Ekonomi Nasional Maret/BPS-Statistics Indonesia, March National Socioeconomic Survey

Tabel
Table 4.4.2

Indeks Kedalaman Kemiskinan dan Indeks Keparahan Kemiskinan di Kabupaten Samosir, 2016–2023
Poverty Gap Index and Poverty Severity Index in Samosir Regency, 2016–2023

Tahun Year	Indeks Kedalaman Kemiskinan Poverty Gap Index	Indeks Keparahan Kemiskinan Poverty Severity Index
(1)	(2)	(3)
2016	2,12	0,44
2017	2,44	0,61
2018	1,70	0,35
2019	1,63	0,34
2020	1,84	0,46
2021	2,20	0,60
2022	1,63	0,39
2023	1,87	0,50

Catatan/Note :-

Sumber/Source : Badan Pusat Statistik, Survei Sosial Ekonomi Nasional Maret/BPS-Statistics Indonesia, March National Socioeconomic Survey



05

**PERTANIAN
AGRICULTURE**

**Produksi Tanaman Sayuran dan
Buah-buahan Semusim Terbesar (kuintal)
Tahun 2023**

Kentang

118.657



Kubis

80.550



Bawang Merah

56.713



PENJELASAN TEKNIS

1. Survei Pertanian Hortikultura (SPH) diselenggarakan oleh Badan Pusat Statistik bekerja sama dengan Direktorat Jenderal Hortikultura, Kementerian Pertanian.

2. Kuesioner yang digunakan dalam pengumpulan data SPH mencakup:

a. SPH-SBS digunakan untuk data tanaman sayuran dan buah-buahan semusim.

b. SPH-BST digunakan untuk data tanaman buah-buahan dan sayuran tahunan.

c. SPH-TBF digunakan untuk data tanaman biofarmaka.

d. SPH-TH digunakan untuk data tanaman hias.

3. Metode yang digunakan dalam survei ini adalah pencacahan lengkap terhadap seluruh kecamatan di Indonesia dan dilaporkan secara rutin bulanan untuk SPH-SBS dan triwulanan untuk SPH-BST, SPH-TBF, SPH-TH oleh KCD.

4. Pada tahun 2021, terjadi perubahan komoditas yang dikumpulkan dalam SPH. Komoditas yang datanya tidak dikumpulkan adalah kacang merah, lobak, blewah, markisa, adenium, anthurium daun, caladium, diffenbachia, euphorbia, gladiol, monstera, dlingo/dringo, dan keji beling. Sedangkan komoditas yang baru dikumpulkan adalah cabai

TECHNICAL NOTES

1. *The Agricultural Survey for Horticulture (SPH) is carried out by the BPS-Statistics Indonesia in cooperation with the Directorate General of Horticulture, Ministry of Agriculture*

2. *The Questionnaire used to collect the Argicultural Survey for Horticulture data are:*

a. *SPH-SBS was being used for data on seasonal vegetable and fruit plants.*

b. *SPH-BST was being used for data on annual fruit and vegetable plants.*

c. *SPH-TBF was being used for data on medicinal plants.*

d. *SPH-TH was being used for data on ornamental plants.*

3. *The survey was using complete enumeration method for all of sub districts in Indonesia, reported monthly for SPH-SBS and quarterly for SPH-BST, SPH-TBF, SPH-TH by agriculture extension workers.*

4. *In 2021, there was a change in the comodities collected in the SPH. Comodities for which data were not collected were red beans, radishes, cantaloupe, passion fruit, adenium, anthurium, caladium, dieffenbachia, euphorbia, gladiolus, monstera, calamus, and keji beling. While the new comodities collected in 2021 are curly chilies, straw mushrooms,*

keriting, jamur merang, jamur tiram, jamur lainnya, jeruk lemon, lengkung, buah naga, anggrek pot, anggrek potong, bromelia, puring, bugenvil, jeruk nipis, dan serai.

5. Data yang dikumpulkan dalam SPH mencakup data tentang luas penanaman, luas panen (untuk buah-buahan tahunan adalah banyaknya tanaman yang menghasilkan), produksi, luas rusak, luas tanaman akhir, dan harga jual petani.

6. Luas panen adalah luas tanaman sayuran, buah-buahan, biofarmaka, dan tanaman hias yang diambil hasilnya/dipanen pada periode pelaporan.

7. Luas panen untuk tanaman sayuran: luas tanaman yang dipanen sekaligus/habis/dibongkar dan luas tanaman yang dipanen berkali-kali (lebih dari satu kali)/belum habis.

8. Data luas dan produksi perkebunan diperoleh dari Dinas Ketahanan Pangan dan Pertanian Kabupaten Samosir.

oyster mushrooms, other mushrooms, lemons, longan, dragon fruit, potted orchids, cut orchids, bromeliads, croton, bougainvillea, lime, and lemongrass.

5. *The Agriculture Survey for Horticulture collects the information on the planted area, harvested area (for annual fruits is the number of production plant), production, damaged area, plant area in the end of period, and price on the farm-gate level.*

6. *Harvested area is area which vegetable, fruit, medicinal and ornamental plant of crop harvested during the period of report.*

7. *Harvested area of vegetables: total area of the harvested crop either demolished or not.*

8. *Data on plantation area and production were obtained from the Samosir Regency Food Security and Agriculture Office.*

ULASAN**5.1. Hortikultura**

Berdasarkan data dari Laporan Statistik Pertanian Hortikultura (SPH) Kabupaten Samosir, produksi tanaman sayuran semusim di Kabupaten Samosir pada tahun 2023 yang paling banyak adalah tanaman kentang sebanyak 118.657 kuintal, diikuti oleh tanaman kubis 80.550 kuintal, dan bawang merah 56.713 kuintal.

Sementara itu, produksi buah-buahan tahunan di Kabupaten Samosir yang paling banyak adalah alpukat 38.921 kuintal, diikuti dengan buah mangga 11.143 kuintal, dan pisang 6.269 kuintal.

5.2. Tanaman Perkebunan

Berdasarkan data dari Dinas Pertanian Kabupaten Samosir, produksi tanaman perkebunan di Kabupaten Samosir pada tahun 2023 adalah kopi sebanyak 2.948,7 ton.

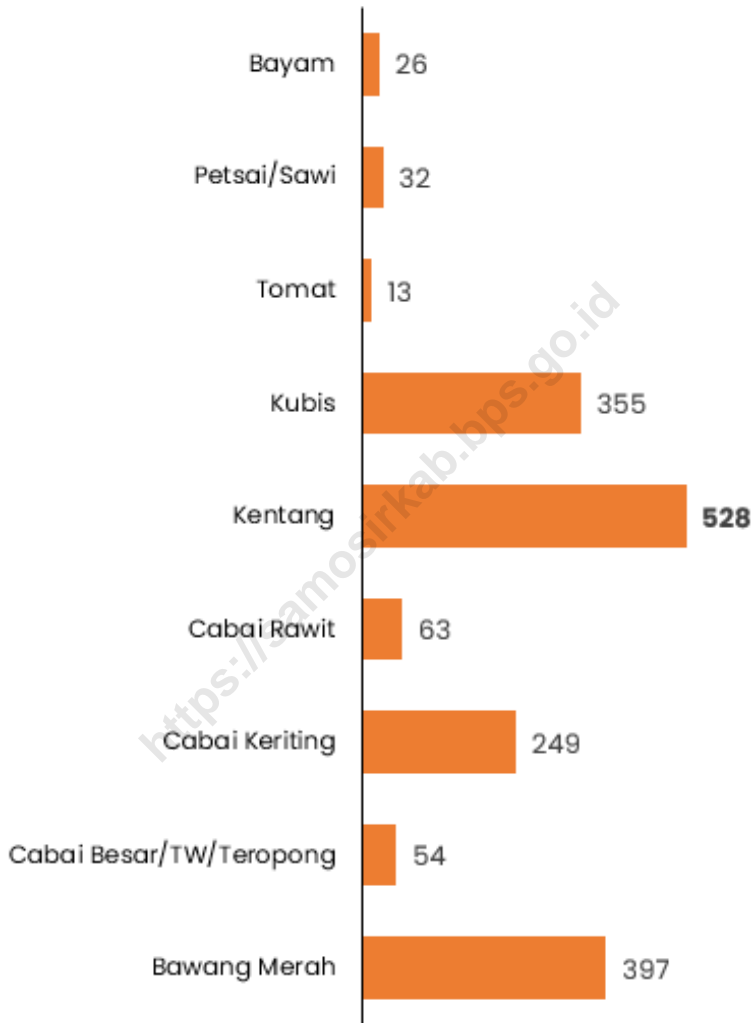
DESCRIPTION**5.1. Horticulture**

Based on data from the Report Horticulture Agriculture Statistics (SPH) Samosir Regency, crop production seasonal vegetables in the District Samosir with the most in 2023 many are potato plants as much as 118.657 quintals, followed by cabbage plants 80.550 quintals, and shallots 56.713 quintals.

Meanwhile, fruit production every year in Samosir Regency the most abundant is avocado 38.921 quintals, followed by fruit mangoes 11.143 quintals, and bananas 6.269 quintals.

5.2. Plantation Crops

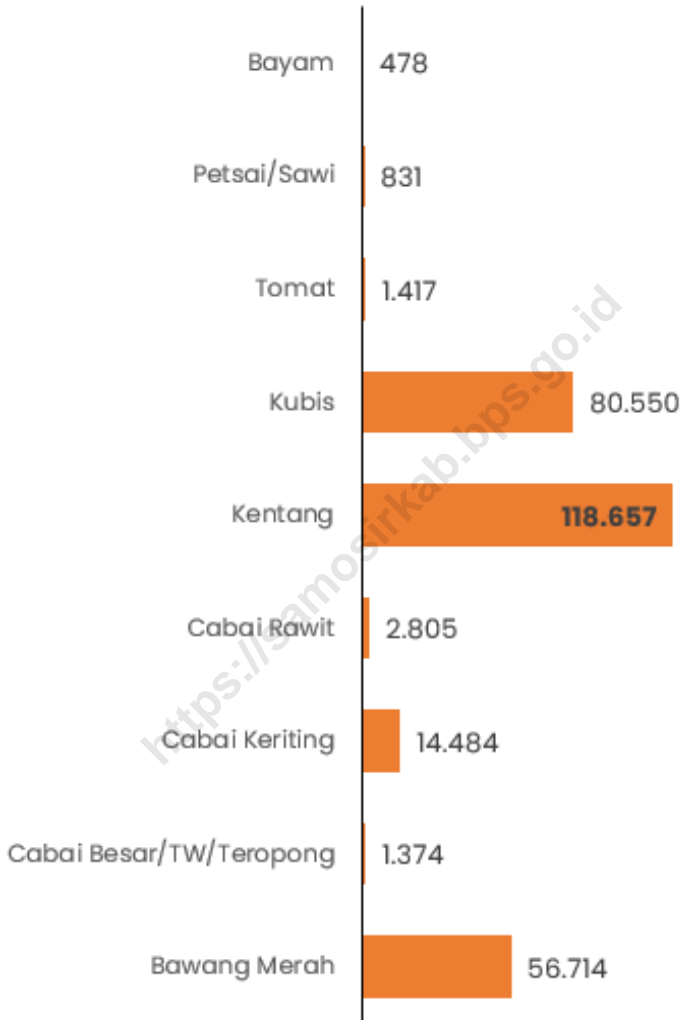
Based on Department data Samosir Regency Agriculture, production plantation crops in the Regency Samosir in 2023 is coffee as much as 2.948,7 tons.



Sumber/Source : Badan Pusat Statistik, Statistik Pertanian Hortikultura SPH-SBS/BPS-Statistics Indonesia, Agricultural Statistic for Horticulture SPH-SBS

Gambar 5.1
Figures

Luas Panen Tanaman Sayuran menurut Jenis Tanaman di Kabupaten Samosir (ha),2023
Harvested Area of Vegetables by Kind of Plant in Samosir Regency (ha),2023



Sumber/Source : Badan Pusat Statistik, Statistik Pertanian Hortikultura SPH-SBS/BPS-Statistics Indonesia, Agricultural Statistic for Horticulture SPH-SBS

Gambar
Figures 5.2

Produksi Tanaman Sayuran Menurut Jenis Tanaman di Kabupaten Samosir (kuintal), 2023
Production of Vegetables by Kind of Plant in Samosir Regency (quintal), 2023

5.1 HORTIKULTURA

HORTICULTURE

Tabel 5.1.1 **Luas Panen Tanaman Sayuran Menurut Kecamatan dan Jenis Tanaman di Kabupaten Samosir(ha), 2022 dan 2023***
Table 5.1.1 **Harvested Area of Vegetables by District and Kind of Plant in Samosir Regency (ha), 2022 and 2023***

Kecamatan District	Bawang Merah Shallot		Cabai Besar/TW/Teropong Chili/Big Chili	
	2022	2023*	2022	2023*
(1)	(2)	(3)	(4)	(5)
1. Sianjur Mulamula	71	40	41	54
2. Harian	38	19	-	-
3. Sitiotio	35	17	4	-
4. Onan Runggu	18	34	-	-
5. Nainggolan	17	14	-	-
6. Palipi	29	33	-	-
7. Ronggur Nihuta	1	1	0	-
8. Pangururan	82	137	-	-
9. Simanindo	45	102	-	-
Kabupaten Samosir Samosir Regency	336	397	45	54

Lanjutan Tabel/*Continued Table 5.1.1*

Kecamatan <i>District</i>	Cabai Keriting <i>Curly Chili</i>		Cabai Rawit <i>Chili/Cayenne Pepper</i>	
	2022	2023*	2022	2023*
(1)	(6)	(7)	(8)	(9)
1. Sianjur Mulamula	12	33	1	-
2. Harian	84	103	2	3
3. Sitiotio	7	2	23	21
4. Onan Runggu	5	6	4	7
5. Nainggolan	3	0	3	0
6. Palipi	9	35	3	19
7. Ronggur Nihuta	-	-	4	3
8. Pangururan	11	36	4	3
9. Simanindo	21	34	6	7
Kabupaten Samosir <i>Samosir Regency</i>	152	249	50	63

Lanjutan Tabel/*Continued Table* 5.1.1

Kecamatan <i>District</i>	Kentang <i>Potato</i>		Kubis <i>Cabbage</i>		Tomat <i>Tomato</i>	
	2022	2023*	2022	2023*	2022	2023*
(1)	(10)	(11)	(12)	(13)	(14)	(15)
1. Sianjur Mulamula	-	-	-	-	2	1
2. Harian	755	521	291	355	-	1
3. Sitiotio	-	-	-	-	-	1
4. Onan Runggu	11	5	-	-	-	1
5. Nainggolan	-	-	0	-	0	-
6. Palipi	-	-	-	-	-	-
7. Ronggur Nihuta	-	-	-	-	-	-
8. Pangururan	-	-	-	-	3	3
9. Simanindo	1	2	1	-	3	6
Kabupaten Samsir <i>Samosir Regency</i>	767	528	292	355	8	13

Lanjutan Tabel/*Continued Table 5.1.1*

Kecamatan <i>District</i>	Bawang Putih <i>Garlic</i>		Petsai/Sawi <i>Chinese Cabbage/ Mustard Green</i>		Bayam <i>Spinach</i>	
	2022	2023*	2022	2023*	2022	2023*
(1)	(16)	(17)	(18)	(19)	(20)	(21)
1. Sianjur Mulamula	-	-	-	-	-	-
2. Harian	-	-	-	-	-	-
3. Sitiotio	-	-	0	1	-	-
4. Onan Runggu	-	-	-	-	-	-
5. Nainggolan	-	-	0	2	-	-
6. Palipi	-	-	0	0	0	-
7. Ronggur Nihuta	-	-	-	-	-	-
8. Pangururan	-	-	10	11	10	11
9. Simanindo	-	-	10	18	10	15
Kabupaten Samsir <i>Samosir Regency</i>	0	0	21	32	20	26

Catatan/*Note*: *Angka Sementara

Sumber/*Source*: Badan Pusat Statistik, Statistik Pertanian Hortikultura SPH-SBS/BPS-Statistics Indonesia, *Agricultural Statistic for Horticulture SPH-SBS*

Tabel 5.1.2 **Produksi Tanaman Sayuran Menurut Kecamatan dan Jenis Tanaman di Kabupaten Samosir (kuintal), 2022 dan 2023***
Production of Vegetables by District and Kind of Plant in Samosir Regency (quintal), 2022 and 2023*

Kecamatan <i>District</i>	Bawang Merah <i>Shallot</i>		Cabai Besar/TW/Teropong <i>Chili/Big Chili</i>	
	2022	2023*	2022	2023*
(1)	(2)	(3)	(4)	(5)
1. Sianjur Mulamula	10.210	5.702	1.938	1.374
2. Harian	5.832	3.225	-	-
3. Sitiotio	7.710	3.268	240	-
4. Onan Runggu	1.992	5.005	-	-
5. Nainggolan	2.205	2.010	-	-
6. Palipi	5.985	5.985	-	-
7. Ronggur Nihuta	25	48	5	-
8. Pangururan	9.407	17.304	-	-
9. Simanindo	8.417	14.167	-	-
Kabupaten Samosir <i>Samosir Regency</i>	51.783	56.714	2183	1.374

Lanjutan Tabel/*Continued Table* 5.1.2

Kecamatan <i>District</i>	Cabai Keriting <i>Curly Chili</i>		Cabai Rawit <i>Chili/Cayenne Pepper</i>	
	2022	2023*	2022	2023*
(1)	(6)	(7)	(8)	(9)
1. Sianjur Mulamula	413	1.239	10	-
2. Harian	5.350	5.670	35	27
3. Sitiotio	280	541	1.215	1.149
4. Onan Runggu	194	102	170	87
5. Nainggolan	187	8	214	12
6. Palipi	456	2.342	144	455
7. Ronggur Nihuta	-	-	84	40
8. Pangururan	547	2.605	396	117
9. Simanindo	768	1.977	657	918
Kabupaten Samosir <i>Samosir Regency</i>	8.195	14.484	2.925	2.805

Lanjutan Tabel/*Continued Table* 5.1.2

Kecamatan <i>District</i>	Kentang <i>Potato</i>		Kubis <i>Cabbage</i>		Tomat <i>Tomato</i>	
	2022	2023*	2022	2023*	2022	2023*
(1)	(10)	(11)	(12)	(13)	(14)	(15)
1. Sianjur Mulamula	-	-	-	-	310	120
2. Harian	170.780	117.180	72.450	80.550	-	65
3. Sitiotio	-	-	-	-	-	60
4. Onan Runggu	2.470	1.207	-	-	-	81
5. Nainggolan	-	-	23	-	10	-
6. Palipi	-	-	-	-	-	-
7. Ronggur Nihuta	-	-	-	-	-	-
8. Pangururan	-	-	-	-	300	455
9. Simanindo	301	270	100	-	330	636
Kabupaten Samosir <i>Samosir Regency</i>	173.551	118.657	72.573	80.550	950	1.417

Lanjutan Tabel/*Continued Table* 5.1.2

Kecamatan District	Bawang Putih Garlic		Petsai/Sawi Chinese Cabbage/ Mustard Green		Bayam Spinach	
	2022	2023*	2022	2023*	2022	2023*
(1)	(16)	(17)	(18)	(19)	(20)	(21)
1. Sianjur Mulamula	-	-	-	-	-	-
2. Harian	-	-	-	-	-	-
3. Siotio	-	-	2	92	-	-
4. Onan Runggu	-	-	-	-	-	-
5. Nainggolan	-	-	12	65	-	-
6. Palipi	-	-	6	25	2	-
7. Ronggur Nihuta	-	-	-	-	-	-
8. Pangururan	-	-	180	235	132	181
9. Simanindo	-	-	198	414	214	297
Kabupaten Samosir Samosir Regency	0	0	398	831	348	478

Catatan/Note : *Angka Sementara

Sumber/Source : Badan Pusat Statistik, Statistik Pertanian Hortikultura SPH-SBS/BPS-Statistics Indonesia, Agricultural Statistic for Horticulture SPH-SBS

Tabel
Table 5.1.3

Luas Panen Tanaman Sayuran dan Buah-buahan Semusim Menurut Jenis Tanaman di Kabupaten Samosir (ha), 2020–2023*
*Harvested Area of Seasonal Vegetables and Fruits by Kind of Plant in Samosir Regency (ha), 2020–2023**

Jenis Tanaman/Kind of Plants	2020	2021	2022	2023*
(1)	(2)	(3)	(4)	(5)
Sayuran/Vegetables:				
Bawang Daun/ <i>Scallion</i>	-	0	-	1
Bawang Merah/ <i>Shallots</i>	301	220	333	397
Bawang Putih/ <i>Garlic</i>	59	0	-	-
Bayam/ <i>Spinach</i>	19	14	20	25
Buncis/ <i>String Bean</i>	-	-	0	-
Cabai Besar/ <i>TW/Teropong/Chili/Big Chili</i>	...	24	45	54
Cabai Keriting/ <i>Curly Chili</i>	...	147	152	248
Cabai Rawit/ <i>Chili/Cayenne Pepper</i>	41	55	50	63
Jamur Tiram/ <i>Mushrooms</i>	-	-	-	-
Jamur Merang/ <i>Mushrooms</i>	-	-	-	-
Jamur Lainnya/ <i>Mushrooms</i>	-	-	-	-
Kacang Merah/ <i>Red Beans</i>	-	-	-	-
Kacang Panjang/ <i>Long Beans</i>	4	3	2	3
Kangkung/ <i>Water Spinach</i>	26	14	18	25
Kembang Kol/ <i>Cauliflower</i>	3	0	0	2
Kentang/ <i>Potato</i>	520	706	767	528
Kubis/ <i>Cabbage</i>	234	250	292	355

Lanjutan Tabel/*Continued Table 5.1.3*

Jenis Tanaman/ <i>Kind of Plants</i>	2020	2021	2022	2023*
(1)	(2)	(3)	(4)	(5)
Labu Siam/ <i>Chayote</i>	-	1	2	2
Petsai/ <i>Chinese Cabbage/Mustard Green</i>	15	12	21	32
Terung/ <i>Eggplant</i>	3	1	1	2
Tomat/ <i>Tomato</i>	5	7	8	13
Wortel/ <i>Carrot</i>	1	-	-	-
Buah-buahan/<i>Fruits:</i>				
Melon/ <i>Melon</i>	-	-	-	-
Semangka/ <i>Watermelon</i>	-	-	-	-

Catatan/*Note* : *Angka Sementara

Sumber/*Source* : Badan Pusat Statistik, Statistik Pertanian Hortikultura SPH-SBS/*BPS-Statistics Indonesia, Agricultural Statistic for Horticulture SPH-SBS*

Tabel
Table 5.1.4

Produksi Tanaman Sayuran dan Buah-buahan Semusim Menurut Jenis Tanaman di Kabupaten Samosir (kuintal), 2020–2023*
Production of Seasonal Vegetables and Fruits by Kind of Plant in Samosir Regency (quintal), 2020–2023*

Jenis Tanaman/Kind of Plants	2020	2021	2022	2023*
(1)	(2)	(3)	(4)	(5)
Sayuran/Vegetables:				
Bawang Daun/ <i>Scallion</i>	-	2	-	51
Bawang Merah/ <i>Shallots</i>	21.468	33.226	51.783	56.713
Bawang Putih/ <i>Garlic</i>	968	12	-	-
Bayam/ <i>Spinach</i>	686	891	348	478
Buncis/ <i>String Bean</i>		-	30	-
Cabai Besar/ <i>TW/Teropong/Chili/Big Chili</i>	...	1.235	2.183	1.374
Cabai Keriting/ <i>Curly Chili</i>	...	9.242	8.194	14.483
Cabai Rawit/ <i>Chili/Cayenne Pepper</i>	2.569	4.067	2.925	2.806
Jamur Tiram/ <i>Mushrooms</i>	-	-	-	-
Jamur Merang/ <i>Mushrooms</i>	-	-	-	-
Jamur Lainnya/ <i>Mushrooms</i>	-	-	-	-
Kacang Merah/ <i>Red Beans</i>	-	-	-	-
Kacang Panjang/ <i>Long Beans</i>	235	490	281	265
Kangkung/ <i>Water Spinach</i>	1.140	1.481	1.021	487
Kembang Kol/ <i>Cauliflower</i>	460	20	60	300
Kentang/ <i>Potato</i>	112.808	161.466	173.551	118.657
Kubis/ <i>Cabbage</i>	56.260	63.681	72.573	80.550

Lanjutan Tabel/*Continued Table 5.1.3*

Jenis Tanaman/Kind of Plants	2020	2021	2022	2023*
(1)	(2)	(3)	(4)	(5)
Labu Siam/ <i>Chayote</i>	-	18	71	24
Petsai/ <i>Chinese Cabbage/Mustard Green</i>	707	1.045	397	831
Terung/ <i>Eggplant</i>	250	165	221	200
Tomat/ <i>Tomato</i>	800	891	950	1.417
Wortel/ <i>Carrot</i>	270	-	-	-
Buah-buahan/Fruits:				
Melon/ <i>Melon</i>	-	-	-	-
Semangka/ <i>Watermelon</i>	-	-	-	-

Catatan/Note : *Angka Sementara

Sumber/Source : Badan Pusat Statistik, Statistik Pertanian Hortikultura SPH-SBS/BPS-Statistics Indonesia, *Agricultural Statistic for Horticulture SPH-SBS*

Tabel
Table 5.1.5

Luas Panen Tanaman Biofarmaka Menurut Kecamatan dan Jenis Tanaman di Kabupaten Samosir (m²), 2022 dan 2023*
Harvested Area of Medicinal Plants by District and Kind of Plant in Samosir Regency (m²), 2022 and 2023*

Kecamatan District	Jahe Ginger		Laos/Lengkuas Galanga		Kencur East Indian Galangal	
	2022	2023*	2022	2023*	2022	2023*
(1)	(2)	(3)	(4)	(5)	(6)	(7)
1. Sianjur Mulamula	50.000	10.000	-	-	-	-
2. Harian	34.000	5.800	120	70	-	-
3. Siotio	45.200	46.400	-	-	-	-
4. Onan Runggu	500	500	1.200	1.300	-	-
5. Nainggolan	400	1.200	1.200	600	-	-
6. Palipi	41.000	140.000	-	-	-	-
7. Ronggur Nihuta	11.200	20.000	-	200	-	-
8. Pangururan	135.000	175.000	5.300	14.100	50	80
9. Simanindo	360.000	365.000	-	-	-	-
Kabupaten Samosir Samosir Regency	677.300	763.900	7.820	16.270	50	80

Lanjutan Tabel/*Continued Table* 5.1.5

Kecamatan <i>District</i>	Kunyit <i>Turmeric</i>		Serai <i>Lemongrass</i>		Jeruk Nipis <i>Lime</i>	
	2022	2023*	2022	2023*	2022	2023*
(1)	(8)	(9)	(10)	(11)	(12)	(13)
1. Sianjur Mulamula	-	-	-	-	-	-
2. Harian	130	80	70	80	-	-
3. Siotio	300	5.350	-	-	-	-
4. Onan Runggu	400	400	-	-	-	-
5. Nainggolan	800	600	800	1.000	600	800
6. Palipi	-	-	1.000	9.500	-	-
7. Ronggur Nihuta	-	400	-	-	-	-
8. Panguruan	100	230	4.500	18.800	20	60
9. Simanindo	-	-	-	-	-	-
Kabupaten Samosir <i>Samosir Regency</i>	1.730	7.060	6.370	29.380	620	860

Catatan/Note : *Angka Sementara

Sumber/Source : Badan Pusat Statistik, Statistik Pertanian Hortikultura SPH-TBF/BPS-Statistics Indonesia, *Agricultural Statistic for Horticulture SPH-TBF*

Tabel
Table 5.1.6**Produksi Tanaman Biofarmaka Menurut Kecamatan dan Jenis Tanaman di Kabupaten Samosir (kg), 2022 dan 2023***
Production of Medicinal Plants by District and Kind of Plant in Samosir Regency(kg), 2022 and 2023*

Kecamatan <i>District</i>	Jahe <i>Ginger</i>		Laos/Lengkuas <i>Galanga</i>		Kencur <i>East Indian Galangal</i>	
	2022	2023*	2022	2023*	2022	2023*
(1)	(2)	(3)	(4)	(5)	(6)	(7)
1. Sianjur Mulamula	29.000	30.000	-	-	-	-
2. Harian	156.000	19.100	760	390	-	-
3. Sitiotio	64.800	62.300	-	-	-	-
4. Onan Runggu	2.400	2.400	3.150	2.750	-	-
5. Nainggolan	800	3.600	1.700	3.000	-	-
6. Palipi	89.500	190.000	-	-	-	-
7. Ronggur Nihuta	17.000	27.500	-	600	-	-
8. Pangururan	1.126.000	297.500	37.000	49.300	18	200
9. Simanindo	1.008.000	175.000	-	-	-	-
Kabupaten Samosir <i>Samosir Regency</i>	2.493.500	807.400	42.610	56.040	18	200

Lanjutan Tabel/*Continued Table 5.1.6*

Kecamatan <i>District</i>	Kunyit <i>Turmeric</i>		Serai <i>Lemongrass</i>		Jeruk Nipis <i>Lime</i>	
	2022	2023*	2022	2023*	2022	2023*
(1)	(8)	(9)	(10)	(11)	(12)	(13)
1. Sianjur Mulamula	-	-	-	-	-	-
2. Harian	352	220	250	240	-	-
3. Sitiotio	132	3.640	-	-	-	-
4. Onan Runggu	1.000	1.000	-	-	-	-
5. Nainggolan	800	1.800	3.600	5.400	3.000	7.000
6. Palipi	-	-	3.000	28.500	-	-
7. Ronggur Nihuta	-	800	-	-	-	-
8. Pangururan	262	540	107.200	92.900	110	750
9. Simanindo	-	-	-	-	-	-
Kabupaten Samosir <i>Samosir Regency</i>	2.546	8.000	114.050	127.040	3.110	7.750

Catatan/Note : *Angka Sementara

Sumber/Source : Badan Pusat Statistik, Statistik Pertanian Hortikultura SPH-TBF/BPS-Statistics Indonesia, *Agricultural Statistic for Horticulture SPH-TBF*

Tabel 5.1.7 **Luas Panen Tanaman Biofarmaka Menurut Jenis Tanaman di Kabupaten Samosir (m²), 2020–2023***
Table 5.1.7 **Harvested Area of Medicinal Plants by Kind of Plant in Samosir Regency (m²), 2020–2023***

Jenis Tanaman Kind of Plants	2020	2021	2022	2023*
(1)	(2)	(3)	(4)	(5)
Jahe/ <i>Ginger</i>	299.300	726.700	677.300	763.900
Jeruk Nipis ¹ / <i>Lime</i> ¹	-	20	620	860
Kapulaga/ <i>Java Cardamon</i>	-	-	10.000	10.000
Kencur/ <i>East Indian Galangal</i>	-	2.050	50	80
Kunyit/ <i>Turmeric</i>	7.715	19.396	1.730	7.060
Laos/ <i>Lengkuas/Galanga</i>	6.000	12.120	7.820	16.270
Lempuyang/ <i>Zingiber Aromaticum</i>	-	-	-	-
Lidah Buaya/ <i>Aloevera</i>	-	-	-	-
Mahkota Dewa ¹ / <i>Phaleria Macrocarpa</i> ¹	-	-	-	-
Mengkudu ¹ / <i>Indian Mulberry</i> ¹	-	-	-	-
Temuireng/ <i>Black Turmeric</i>	-	-	-	-
Temukunci/ <i>Chinese Keys</i>	-	-	-	-
Temulawak/ <i>Java Turmeric</i>	650	350	-	-
Sambiloto/ <i>King of Bitter</i>	-	-	-	-
Serai/ <i>Lemongrass</i>	-	15.950	6.370	29.380

Catatan/Note : * Angka Sementara

¹ Satuan luas panen dalam pohon/*The unit of harvested area are tree*

Sumber/Source : Badan Pusat Statistik, Statistik Pertanian Hortikultura SPH-TBF/BPS-Statistics Indonesia, *Agricultural Statistic for Horticulture SPH-TBF*

Tabel
Table 5.1.8

Produksi Tanaman Biofarmaka Menurut Jenis Tanaman di Kabupaten Samosir (kg), 2020–2023*
Production of Medicinal Plants by Kind of Plant in Samosir Regency (kg), 2020–2023*

Jenis Tanaman Kind of Plants	2020	2021	2022	2023*
(1)	(2)	(3)	(4)	(5)
Jahe/Ginger	1.603.390	2.337.250	2.493.500	807.400
Jeruk Nipis ¹ /Lime ¹	-	100	3.110	7.750
Kapulaga/Java Cardamon	-	-	2.000	6.500
Kencur/East Indian Galangal	-	2.055	18	200
Kunyit/Turmeric	13.803	39.651	2.546	8.000
Laos/Lengkuas/Galanga	13.960	32.930	42.610	56.040
Lempuyang/Zingiber Aromaticum	-	-	-	-
Lidah Buaya/Aloevera	-	-	3	-
Mahkota Dewa ¹ /Phaleria Macrocarpa ¹	-	-	-	-
Mengkudu ¹ /Indian Mulberry ¹	-	-	-	-
Temuireng/Black Turmeric	-	-	-	-
Temukunci/Chinese Keys	-	-	-	-
Temulawak/Java Turmeric	1.183	1.202	-	-
Sambiloto/King of Bitter	-	-	-	-
Serai/ Lemongrass	-	49.150	114.050	127.040

Catatan/Note : * Angka Sementara

¹ Satuan luas panen dalam pohon/The unit of harvested area are tree

Sumber/Source : Badan Pusat Statistik, Statistik Pertanian Hortikultura SPH-TBF/BPS-Statistics Indonesia, Agricultural Statistic for Horticulture SPH-TBF

Tabel 5.1.9 **Luas Panen Tanaman Hias Menurut Kecamatan dan Jenis Tanaman di Kabupaten Samosir(m²), 2022 dan 2023***
Table 5.1.9 **Harvested Area of Ornamental Plants by District and Kind of Plant in Samosir Regency(m²), 2022 and 2023***

Kecamatan <i>District</i>	Angrek Pot/ <i>Orchid</i>		Anggrek Potong/ <i>Orchid</i>	
	2022	2023*	2022	2023*
(1)	(2)	(3)	(4)	(5)
1. Sianjur Mulamula	-	-	-	-
2. Harian	-	-	-	-
3. Sitiotio	-	-	-	-
4. Onan Runggu	-	-	-	-
5. Nainggolan	-	-	-	-
6. Palipi	-	-	-	-
7. Ronggur Nihuta	-	-	-	-
8. Pangururan	-	-	-	-
9. Simanindo	-	-	-	-
Kabupaten Samosir <i>Samosir Regency</i>	0	0	0	0

Lanjutan Tabel/*Continued Table* 5.1.9

Kecamatan <i>District</i>	Krisan/ <i>Chrysantemum</i>		Mawar/ <i>Rose</i>	
	2022	2023*	2022	2023*
(1)	(6)	(7)	(8)	(9)
1. Sianjur Mulamula	-	-	-	-
2. Harian	-	-	-	-
3. Sitiotio	-	-	-	-
4. Onan Runggu	-	-	-	-
5. Nainggolan	-	-	-	-
6. Palipi	-	-	-	-
7. Ronggur Nihuta	-	-	-	-
8. Pangururan	-	-	-	-
9. Simanindo	-	-	-	-
Kabupaten Samosir <i>Samosir Regency</i>	0	0	0	0

Lanjutan Tabel/*Continued Table* 5.1.9

Kecamatan <i>District</i>	Sedap Malam/ <i>Tuberose</i>		Melati/ <i>Jasmine</i>	
	2022	2023*	2022	2023*
(1)	(10)	(11)	(12)	(13)
1. Sianjur Mulamula	-	-	-	-
2. Harian	-	-	-	-
3. Sitiotio	-	-	-	-
4. Onan Runggu	-	-	-	-
5. Nainggolan	-	-	-	-
6. Palipi	-	-	-	-
7. Ronggur Nihuta	-	-	-	-
8. Pangururan	-	-	-	-
9. Simanindo	-	-	-	-
Kabupaten Samosir <i>Samosir Regency</i>	0	0	0	0

Catatan/*Note* : *Angka Sementara

Sumber/*Source* : Badan Pusat Statistik, Statistik Pertanian Hortikultura SPH-TH/*BPS-Statistics Indonesia, Agricultural Statistik for Horticulture SPH-TH*

Tabel
Table 5.1.10

**Produksi Tanaman Hias Menurut Kecamatan dan Jenis
Tanaman di Kabupaten Samosir (tangkai), 2022 dan 2023***
*Production of Ornamental Plants by District and Kind of
Plant in Samosir Regency (stalks), 2022 and 2023**

Kecamatan District	Angrek Pot/Orchid		Anggrek Potong/Orchid	
	2022	2023*	2022	2023*
(1)	(2)	(3)	(4)	(5)
1. Sianjur Mulamula	-	-	-	-
2. Harian	-	-	-	-
3. Sitiotio	-	-	-	-
4. Onan Runggu	-	-	-	-
5. Nainggolan	-	-	-	-
6. Palipi	-	-	-	-
7. Ronggur Nihuta	-	-	-	-
8. Pangururan	-	-	-	-
9. Simanindo	-	-	-	-
Kabupaten Samosir Samosir Regency	0	0	0	0

Lanjutan Tabel/*Continued Table* 5.1.10

Kecamatan <i>District</i>	Krisan/ <i>Chrysantemum</i>		Mawar/ <i>Rose</i>	
	2022	2023*	2022	2023*
(1)	(6)	(7)	(8)	(9)
1. Sianjur Mulamula	-	-	-	-
2. Harian	-	-	-	-
3. Sitiotio	-	-	-	-
4. Onan Runggu	-	-	-	-
5. Nainggolan	-	-	-	-
6. Palipi	-	-	-	-
7. Ronggur Nihuta	-	-	-	-
8. Pangururan	-	-	-	-
9. Simanindo	-	-	-	-
Kabupaten Samosir <i>Samosir Regency</i>	0	0	0	0

Lanjutan Tabel/*Continued Table* 5.1.10

Kecamatan <i>District</i>	Sedap Malam/ <i>Tuberose</i>		Melati/ <i>Jasmine</i>	
	2022	2023*	2022	2023*
(1)	(10)	(11)	(12)	(13)
1. Sianjur Mulamula	-	-	-	-
2. Harian	-	-	-	-
3. Sitiotio	-	-	-	-
4. Onan Runggu	-	-	-	-
5. Nainggolan	-	-	-	-
6. Palipi	-	-	-	-
7. Ronggur Nihuta	-	-	-	-
8. Pangururan	-	-	-	-
9. Simanindo	-	-	-	-
Kabupaten Samosir <i>Samosir Regency</i>	0	0	0	0

Catatan/*Note* : *Angka Sementara

Sumber/*Source* : Badan Pusat Statistik, Statistik Pertanian Hortikultura SPH-TH/BPS-Statistics Indonesia, *Agricultural Statistik for Horticulture SPH-TH*

Tabel
Table 5.1.11**Luas Panen Tanaman Hias Menurut Jenis Tanaman di Kabupaten Samosir (m²), 2020–2023***
Harvested Area of Ornamental Plants by Kind of Plant in Samosir Regency (m²), 2020–2023*

Jenis Tanaman <i>Kind of Plants</i>	2020	2021	2022	2023*
(1)	(2)	(3)	(4)	(5)
Aglaonema	-	-	-	-
Anggrek Pot/ <i>Potted Orchid</i>	-	-	-	-
Anggrek Potong/ <i>Cut Orchid</i>	-	-	-	-
Anthurium Bunga/ <i>Flamingo Lily Flower</i>	-	-	-	-
Bromelia	-	-	-	-
Bugenvil/ <i>Bougainvillea</i>	-	-	-	-
Cordyline	-	-	-	-
Dracaena/ <i>Dracaena</i>	-	-	-	-
Gerbera (<i>Herbras</i>)	-	-	-	-
Heliconia (Pisang-Pisangan)	-	-	-	-
Ixora (<i>Soka</i>)	-	-	-	-
Krisan/ <i>Chrysantemum</i>	-	-	-	-
Mawar/ <i>Rose</i>	-	-	-	-
Melati/ <i>Jasmine</i>	-	-	-	-
Pakis/ <i>Leather Leaf Fern</i>	-	-	-	-
Palem ¹ / <i>Palm</i> ¹	-	-	-	-
Phylodendron/ <i>Phylodendron</i>	-	-	-	-
Puring/ <i>Croton</i>	-	-	-	-
Sansevieria (<i>Pedang-Pedangan</i>)	-	-	-	-
Sedap Malam/ <i>Tuberose</i>	-	-	-	-

Catatan/*Note* : *Angka SementaraSumber/*Source* : Badan Pusat Statistik, Statistik Pertanian Hortikultura SPH-TH/BPS-Statistics Indonesia, Agricultural Statistik for Horticulture SPH-TH

Tabel
Table 5.1.12

**Produksi Tanaman Hias Menurut Jenis Tanaman di
Kabupaten Samosir (tangkai), 2020–2023***
*Production of Ornamental Plants by Kind of Plant n Samosir
Regency (stalks), 2020–2023**

Jenis Tanaman <i>Kind of Plants</i>	2020	2021	2022	2023*
(1)	(2)	(3)	(4)	(5)
Aglaonema	-	-	-	-
Anggrek Pot/ <i>Potted Orchid</i>	-	-	-	-
Anggrek Potong/ <i>Cut Orchid</i>	-	-	-	-
Anthurium Bunga/ <i>Flamingo Lily Flower</i>	-	-	-	-
Bromelia	-	-	-	-
Bugenvil/ <i>Bougainvillea</i>	-	-	-	-
Cordyline	-	-	-	-
Dracaena/ <i>Dracaena</i>	-	-	-	-
Gerbera (<i>Herbras</i>)	-	-	-	-
Heliconia (Pisang-Pisangan)	-	-	-	-
Ixora (<i>Soka</i>)	-	-	-	-
Krisan/ <i>Chrysantemum</i>	-	-	-	-
Mawar/ <i>Rose</i>	-	-	-	-
Melati ¹ / <i>Jasmine</i> ¹	-	-	-	-
Pakis/ <i>Leather Leaf Fern</i>	-	-	-	-
Palem ² / <i>Palm</i> ²	-	-	-	-
Phylodendron/ <i>Phylodendron</i>	-	-	-	-
Puring/ <i>Croton</i>	-	-	-	-
Sansevieria (<i>Pedang-Pedangan</i>)	-	-	-	-
Sedap Malam/ <i>Tuberose</i>	-	-	-	-

Catatan/Note : *Angka Sementara ¹ Satuan produksi dalam pohon/*The unit of production are tree*

² Satuan produksi dalam kg/*The unit of production are kg*

Sumber/Source: Badan Pusat Statistik, Statistik Pertanian Hortikultura SPH-TH/BPS-Statistics Indonesia, *Agricultural Statistik for Horticulture SPH-TH*

Tabel
Table 5.1.13**Produksi Buah-buahan Menurut Kecamatan dan Jenis
Tanaman di Kabupaten Samosir (kuintal), 2022 dan 2023***
**Production of Fruits by District and Kind of Plant in Samosir
Regency (kuintal), 2022 and 2023***

Kecamatan <i>District</i>	Mangga/Mango		Durian/Durian	
	2022	2023*	2022	2023*
(1)	(2)	(3)	(4)	(5)
1. Sianjur Mulamula	2.587	4.395	-	-
2. Harian	750	831	-	-
3. Sitiotio	700	465	25	570
4. Onan Runggu	9.330	1.702	3.246	1.541
5. Nainggolan	2.075	628	5.985	555
6. Palipi	600	242	110	50
7. Ronggur Nihuta	-	-	-	-
8. Pangururan	775	1.580	252	125
9. Simanindo	14.919	1.300	12.059	1.514
Kabupaten Samosir Samosir Regency	31.736	11.143	21.677	4.355

Lanjutan Tabel/*Continued Table* 5.1.13

Kecamatan <i>District</i>	Jeruk Siam/ <i>Orange/Tangerine</i>		Pisang/ <i>Banana</i>	
	2022	2023*	2022	2023*
(1)	(6)	(7)	(8)	(9)
1. Sianjur Mulamula	-	-	50	-
2. Harian	-	-	58	19
3. Sitiotio	-	-	712	185
4. Onan Runggu	-	-	275	141
5. Nainggolan	50	14	1.092	1.100
6. Palipi	-	-	350	1.090
7. Ronggur Nihuta	-	-	540	356
8. Pangururan	3	15	220	742
9. Simanindo	162	-	633	2.636
Kabupaten Samosir <i>Samosir Regency</i>	215	29	3.930	6.269

Lanjutan Tabel/*Continued Table* 5.1.13

Kecamatan <i>District</i>	Pepaya/Papaya		Salak/Snakefruit	
	2022	2023*	2022	2023*
(1)	(10)	(11)	(12)	(13)
1. Sianjur Mulamula	12	-	-	-
2. Harian	57	18	-	-
3. Siotio	123	102	-	7
4. Onan Runggu	38	51	-	-
5. Nainggolan	270	67	-	-
6. Palipi	17	3	-	-
7. Ronggur Nihuta	-	-	-	-
8. Pangururan	86	80	-	-
9. Simanindo	10.199	66	-	-
Kabupaten Samosir <i>Samosir Regency</i>	10.802	387	0	7

Lanjutan Tabel/*Continued Table* 5.1.13

Kecamatan <i>District</i>	Alpukat/ <i>Avocado</i>		Jengkol/ <i>Jengkol</i>	
	2022	2023*	2022	2023*
(1)	(10)	(11)	(12)	(13)
1. Sianjur Mulamula	3.200	2.500	-	-
2. Harian	1.100	1.520	-	-
3. Sitiotio	1.680	552	-	37
4. Onan Runggu	2.657	4.800	-	12
5. Nainggolan	6.520	530	559	289
6. Palipi	400	850	220	390
7. Ronggur Nihuta	38.382	2.853	-	-
8. Pangururan	23.120	23.500	63	95
9. Simanindo	1.865	1.186	-	-
Kabupaten Samosir <i>Samosir Regency</i>	78.924	38.291	842	823

Catatan/*Note* : *Angka Sementara

Sumber/*Source* : Badan Pusat Statistik, Statistik Pertanian Hortikultura SPH-BST/*BPS-Statistics Indonesia, Agricultural Statistic for Horticulture SPH-BST*

Tabel
Table 5.1.14**Produksi Buah-Buahan dan Sayuran Tahunan Menurut Jenis Tanaman di Kabupaten Samosir (kuintal), 2020–2023******Production of Annual Fruits and Vegetables by Kind of Plant in Samosir Regency (quintal), 2020–2023****

Jenis Tanaman/Kind of Plants	2020	2021	2022	2023*
(1)	(2)	(3)	(4)	(5)
Buah–Buahan/Fruits:				
Alpukat/Avocado	37.339	32.939	78.924	38.291
Anggur/Grape	-	-	-	-
Apel/Apple	-	-	-	-
Belimbing/Star Fruit	-	18	40	160
Buah Naga/Dragon Fruit	NA	3.224	2.048	3.367
Duku/Langsat/Kokosan	-	-	-	-
Durian	5.009	16.156	21.677	4.355
Jambu Air/Water Apple	78	317	159	154
Jambu Biji/Guava	392	420	436	143
Jeruk Pamelon/Pomelo	541	-	-	-
Jeruk Lemon/Lemon	NA	1.534	1.827	1.072
Jeruk Siam/Kepron/Orange/Tangerine	71	360	215	29
Lengkeng/Longan	NA	-	-	1
Mangga/Mango	1.660	13.482	31.736	11.143
Manggis/Mangosteen	-	-	-	-
Nenas/Pineapple	593	700	1.230	1.220
Nangka/Cempedak/Jackfruit	109	576	479	120
Pepaya/Papaya	6.057	31.670	10.802	387

Lanjutan Tabel/*Continued Table* 5.1.14

Jenis Tanaman/ <i>Kind of Plants</i>	2020	2021	2022	2023*
(1)	(2)	(3)	(4)	(5)
Pisang/ <i>Banana</i>	3.056	6.202	3.930	6.269
Rambutan/ <i>Rambutan</i>	-	-	-	8
Salak/ <i>Snakefruit</i>	-	-	-	7
Sawo/ <i>Sapodilla/Sawo</i>	12	4	-	1
Sirsak/ <i>Soursop</i>	763	3.539	1.382	880
Sukun/ <i>Breadfruit</i>	-	-	-	-
Sayuran/<i>Vegetables:</i>				
Melinjo/ <i>Gnetum/Melinjo</i>	-	-	-	-
Petai/ <i>Twisted Cluster Bean</i>	307	650	447	407

Catatan/*Note* : *Angka Sementara

Sumber/*Source* : Badan Pusat Statistik, Statistik Pertanian Hortikultura SPH-BST/*BPS-Statistics Indonesia, Agricultural Statistic for Horticulture SPH-BST*

5.2 PERKEBUNAN ESTATE CROPS

Tabel 5.2.1 **Luas Areal Tanaman Perkebunan Menurut Kecamatan dan Jenis Tanaman di Kabupaten Samosir (ha), 2022 dan 2023**
Planted Area of Estate Crops by District and Type of Crops in Samosir Regency (ha), 2022 and 2023

Kecamatan <i>District</i>	Kelapa Sawit/Oil Palm		Kelapa/Coconut	
	2022	2023	2022	2023
(1)	(2)	(3)	(4)	(5)
1. Sianjur Mulamula	-	-	3,1	3,1
2. Harian	-	-	5,37	5,37
3. Sitiotio	-	-	8,28	8,28
4. Onan Runggu	-	-	10,2	10,2
5. Nainggolan	-	-	3,43	3,43
6. Palipi	-	-	12,5	12,5
7. Ronggur Nihuta	-	-	-	-
8. Pangururan	-	-	9,78	9,78
9. Simanindo	-	-	8,07	8,07
Kabupaten Samosir <i>Samosir Regency</i>	0	0	60,73	60,73

Lanjutan Tabel/*Continued Table 5.2.1*

Kecamatan <i>District</i>	Karet/ <i>Rubber</i>		Kopi/ <i>Coffee</i>	
	2022	2023	2022	2023
(1)	(6)	(7)	(8)	(9)
1. Sianjur Mulamula	-	-	492,47	492,47
2. Harian	-	-	245,5	245,5
3. Silitio	-	-	238	238
4. Onan Runggu	-	-	328,6	328,6
5. Nainggolan	-	-	504,47	504,47
6. Palipi	-	-	843,3	843,3
7. Ronggur Nihuta	-	-	1.653,66	1.653,66
8. Pangururan	-	-	785	785
9. Simanindo	-	-	619,9	619,9
Kabupaten Samosir <i>Samosir Regency</i>	0	0	5.710,9	5.710,9

Lanjutan Tabel/*Continued Table* 5.2.1

Kecamatan <i>District</i>	Kakao/Cocoa		Tebu/Sugar cane	
	2022	2023	2022	2023
(1)	(10)	(11)	(12)	(13)
1. Sianjur Mulamula	5,6	5,6	-	-
2. Harian	22,82	22,82	-	-
3. Siotio	25	25	-	-
4. Onan Runggu	21,25	21,25	-	-
5. Nainggolan	27	27	-	-
6. Palipi	36	36	-	-
7. Ronggur Nihuta	1	1	-	-
8. Pangururan	46,4	46,4	-	-
9. Simanindo	37,93	37,93	-	-
Kabupaten Samosir <i>Samosir Regency</i>	223	223	0	0

Lanjutan Tabel/*Continued Table 5.2.1*

Kecamatan <i>District</i>	Teh/ <i>Tea</i>		Tembakau/ <i>Tobacco</i>	
	2022	2023	2022	2023
(1)	(14)	(15)	(16)	(17)
1. Sianjur Mulamula	-	-	-	-
2. Harian	-	-	-	-
3. Silitio	-	-	-	-
4. Onan Runggu	-	-	-	-
5. Nainggolan	-	-	-	-
6. Palipi	-	-	-	-
7. Ronggur Nihuta	-	-	-	-
8. Pangururan	-	-	-	-
9. Simanindo	-	-	-	-
Kabupaten Samosir <i>Samosir Regency</i>	0	0	0	0

Catatan/*Not* :-Sumber/*Source* : Dinas Ketahanan Pangan dan Pertanian Kabupaten Samosir/*Food Security and Agriculture Office of Samosir Regency*

Tabel 5.2.2 **Produksi Perkebunan Menurut Kecamatan dan Jenis Tanaman di Kabupaten Samosir (ton), 2022 dan 2023**
Table *Production of Estates by District and Type of Crops in Samosir Regency (ton), 2022 and 2023*

Kecamatan <i>District</i>	Kelapa Sawit/Oil Palm		Kelapa/Coconut	
	2022	2023	2022	2023
(1)	(2)	(3)	(4)	(5)
1. Sianjur Mulamula	-	-	1,98	1,98
2. Harian	-	-	3,52	3,52
3. Siotio	-	-	6,3	6,3
4. Onan Runggu	-	-	2,5	2,5
5. Nainggolan	-	-	2,15	2,15
6. Palipi	-	-	4,48	4,48
7. Ronggur Nihuta	-	-	-	-
8. Pangururan	-	-	7,01	7,01
9. Simanindo	-	-	1,1	1,1
Kabupaten Samosir <i>Samosir Regency</i>	0	0	29,04	29,04

Lanjutan Tabel/*Continued Table* 5.2.2

Kecamatan <i>District</i>	Karet/ <i>Rubber</i>		Kopi/ <i>Coffee</i>	
	2022	2023	2022	2023
(1)	(6)	(7)	(8)	(9)
1. Sianjur Mulamula	-	-	173	173
2. Harian	-	-	77,2	77,2
3. Sitionio	-	-	166,2	166,2
4. Onan Runggu	-	-	177,2	177,2
5. Nainggolan	-	-	171	171
6. Palipi	-	-	401,5	401,5
7. Ronggur Nihuta	-	-	1.106,8	1.106,8
8. Pangururan	-	-	400,5	400,5
9. Simanindo	-	-	275,3	275,3
Kabupaten Samosir <i>Samosir Regency</i>	0	0	2.948,7	2.948,7

Lanjutan Tabel/*Continued Table* 5.2.2

Kecamatan <i>District</i>	Kakao/ <i>Cocoa</i>		Tebu/ <i>Sugar cane</i>	
	2022	2023	2022	2023
(1)	(10)	(11)	(12)	(13)
1. Sianjur Mulamula	2,18	2,18	-	-
2. Harian	10,3	10,3	-	-
3. Sitiotio	10,9	10,9	-	-
4. Onan Runggu	14,25	14,25	-	-
5. Nainggolan	13,5	13,5	-	-
6. Palipi	12,28	12,28	-	-
7. Ronggur Nihuta	0,44	0,44	-	-
8. Pangururan	21,62	21,62	-	-
9. Simanindo	17,32	17,32	-	-
Kabupaten Samosir <i>Samosir Regency</i>	102,79	102,79	0	0

Lanjutan Tabel/*Continued Table 5.2.2*

Kecamatan <i>District</i>	Teh/ <i>Tea</i>		Tembakau/ <i>Tobacco</i>	
	2022	2023	2022	2023
(1)	(14)	(15)	(16)	(17)
1. Sianjur Mulamula	-	-	-	-
2. Harian	-	-	-	-
3. Sitiotio	-	-	-	-
4. Onan Runggu	-	-	-	-
5. Nainggolan	-	-	-	-
6. Palipi	-	-	-	-
7. Ronggur Nihuta	-	-	-	-
8. Pangururan	-	-	-	-
9. Simanindo	-	-	-	-
Kabupaten Samosir <i>Samosir Regency</i>	0	0	0	0

Catatan/*Note* :-Sumber/*Source* : Dinas Ketahanan Pangan dan Pertanian Kabupaten Samosir/*Food Security and Agriculture Office of Samosir Regency*

Tabel
Table 5.2.3

Luas Areal Tanaman Perkebunan Rakyat Menurut Jenis Tanaman di Kabupaten Samosir (ha), 2019–2023
Planted Area of Estate Crops by Type of Crops in Samosir Regency (ha), 2019–2023

Jenis Tanaman <i>Type of Crops</i>	2019	2020	2021	2022	2023
(1)	(2)	(3)	(4)	(5)	(6)
Tanaman Tahunan Perennial Crops					
Karet/ <i>Rubber</i>	-	-	-	-	-
Kelapa/ <i>Coconut</i>	41,3	54	60,73	60,73	60,73
Kelapa sawit/ <i>Oil palm</i>	-	-	-	-	-
Kopi/ <i>Coffee</i>	5.105,57	5.196,1	5.610,93	5.710,9	5.710,9
Kakao/ <i>Cocoa</i>	218,9	218,9	223	223	226,14
Teh/ <i>Tea</i>	-	-	-	-	-
Jambu mete/ <i>Cashew nut</i>	-	-	-	-	-
Pala/ <i>Nutmeg</i>	-	-	-	-	-
Lada/ <i>Pepper</i>	-	-	-	-	-
Tanaman Semusim Seasonal Crops					
Tebu/ <i>Sugar cane</i>	-	-	-	-	-
Tembakau/ <i>Tobacco</i>	-	-	-	-	-
Nilam/ <i>Patchouli</i>	-	-	-	-	-

Catatan/Note :-

Sumber/Source : Dinas Ketahanan Pangan dan Pertanian Kabupaten Samosir/*Food Security and Agriculture Office of Samosir Regency*

Tabel
Table 5.2.4

Produksi Perkebunan Rakyat Menurut Jenis Tanaman di Kabupaten Samosir (ton), 2019–2023
Production of Estates by Type of Crops in Samosir Regency (ton), 2019–2023

Jenis Tanaman Type of Crops	2019	2020	2021	2022	2023
(1)	(2)	(3)	(4)	(5)	(6)
Tanaman Tahunan Perennial Crops					
Karet/Rubber	-	-	-	-	-
Kelapa/Coconut	19,89	35,54	26,87	29,03	29,03
Kelapa sawit/Oil palm	-	-	-	-	-
Kopi/Coffee	4.277,69	3.027,89	2.829,22	2.948,7	3.120,5
Kakao/Cocoa	122,73	122,73	101,35	102,79	102,79
Teh/Tea	-	-	-	-	-
Jambu mete/Cashew nut	-	-	-	-	-
Pala/Nutmeg	-	-	-	-	-
Lada/Pepper	-	-	-	-	-
Tanaman Semusim Seasonal Crops					
Tebu/Sugar cane	-	-	-	-	-
Tembakau/Tobacco	-	-	-	-	-
Nilam/Patchouli	-	-	-	-	-

Catatan/Note :-

Sumber/Source : Dinas Ketahanan Pangan dan Pertanian Kabupaten Samosir/Food Security and Agriculture Office of Samosir Regency

<https://samosirkab.bps.go.id>



06

**INDUSTRI, PERTAMBANGAN, DAN ENERGI
INDUSTRY, MINING, AND ENERGY**

*Banyaknya daya listrik (VA) tersambung pada PT.PLN
di Kabupaten Samosir Tahun 2023*

43.637.986 VA

*Jumlah air yang disalurkan
PDAM Samosir selama 2022 sebanyak*

1.231.442 m³

PENJELASAN TEKNIS

1. Pelanggan adalah individu atau kelompok, baik rumah tangga, perusahaan atau institusi nonprofit yang membeli air bersih dari perusahaan air bersih.

2. Kapasitas listrik terpasang adalah total kapasitas dari seluruh mesin pembangkit listrik yang dioperasikan.

3. Listrik yang dibangkitkan adalah jumlah listrik yang dibangkitkan oleh seluruh mesin pembangkit listrik dan dinyatakan dalam satuan dasar Watt hours.

4. Jumlah listrik/air bersih yang terjual/didistribusikan adalah banyaknya listrik/airbersih yang disalurkan kepada para pelanggan.

5. Volume air bersih yang disalurkan adalah banyaknya air bersih yang disalurkan oleh perusahaan air bersih (dalam satuan m³). Semakin besar volume air bersih yang disalurkan maka akan semakin terpenuhi kebutuhan konsumen akan air bersih.

TECHNICAL NOTES

1. Customers are individuals or groups, whether households, companies or non-profit institutions who buy clean water from clean water companies.

2. Installed electricity capacity is the total capacity of all operated power plants machines.

3. Electricity generated is the amount of electricity generated by all power plant engine in Watt hours standard unit.

4. Sold/distributed lectricity/cleaned water is total electricity/cleaned water distributed to customers.

5. Volume of water distributed is the amount of water that can be distributed by the water company (in units of m³). The greater the volume of water distributed it will be increasingly fulfilled the needs of consumers for clean water.s

ULASAN**6.1 Listrik**

Berdasarkan data dari PT.PLN (Persero) ULP Pangururan, pelanggan energi listrik PLN di Kabupaten Samosir pada tahun 2019 mengalami peningkatan, yaitu dari 31.836 pelanggan pada tahun 2018 menjadi 32.663 pelanggan pada tahun 2019.

6.2 Air Bersih

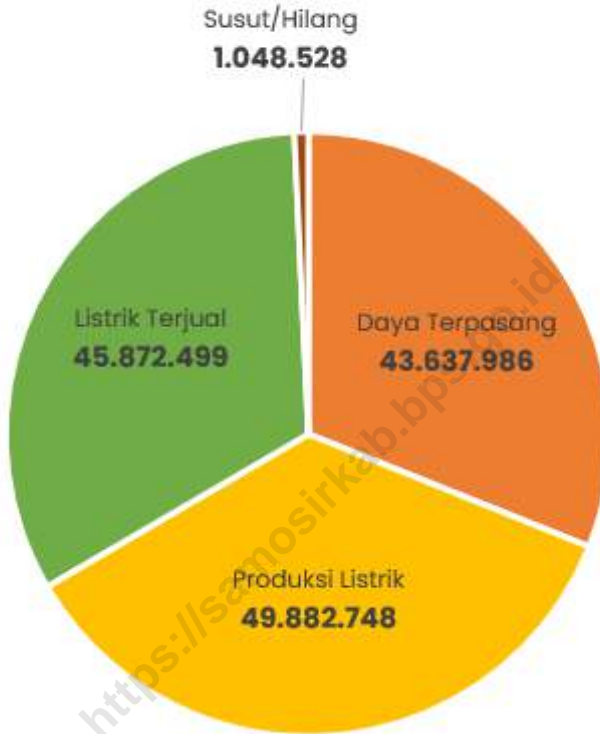
Berdasarkan data dari PDAM Tirtanadi Cabang Samosir, jumlah pelanggan air bersih di Kabupaten Samosir selama tahun 2022 adalah 5.303 pelanggan dan jumlah air yang disalurkan oleh PDAM Tirtanadi Cabang Samosir adalah sebanyak 1.231.442 m³. Akan tetapi, PDAM Tirtanadi Cabang Samosir melakukan pelayanan hanya pada Kecamatan Pangururan dan Simanindo.

DESCRIPTION**6.1 Electricity**

Based on data from PT.PLN (Persero) Sub Branch of Pangururan, PLN electricity customers in Samosir Regency in 2019 experienced an increase, namely from 31,836 customers in 2018 to 32,663 customers in 2019.

6.2 Clean Water

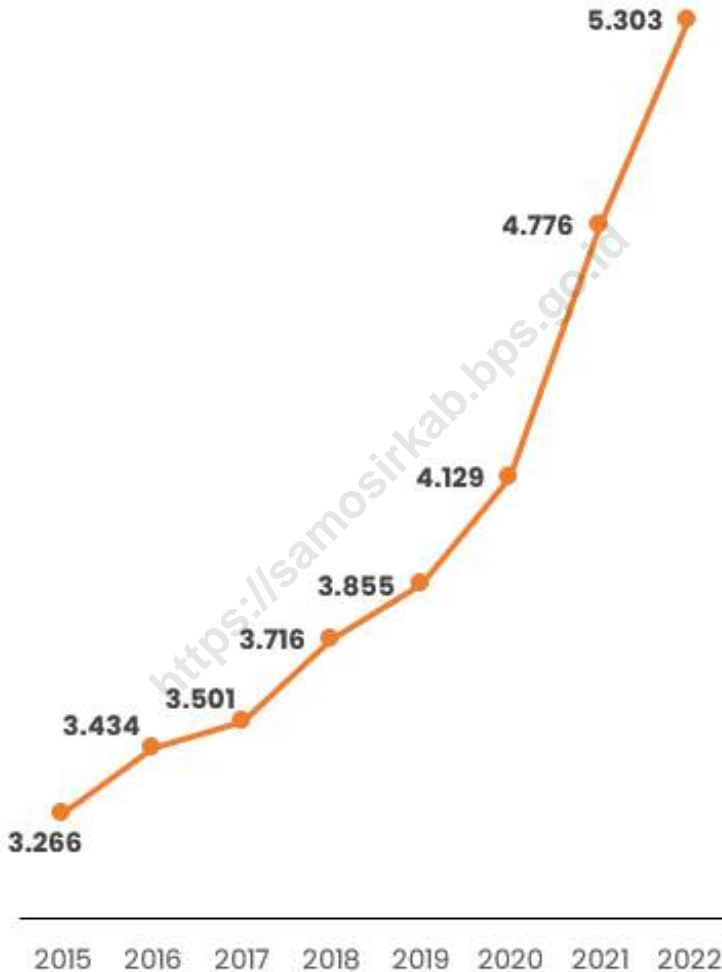
Based on data from PDAM Tirtanadi Branch of Samosir, number of water customers in Samosir Regency in 2022 was 5.303 customers and the total of water distributed by PDAM Tirtanadi Branch of Samosir equaled to 1.231.442 m³. However, PDAM Tirtanadi Cabang Samosir only give service to Pangururan and Simanindo subregency.



Sumber/Source : PT.PLN (Persero) ULP Pangururan / PT.PLN (Persero) Sub Branch of Pangururan

Gambar 6.1
Figures

Daya Terpasang, Produksi, dan Distribusi Listrik PT.PLN (Persero) pada Cabang/Ranting PLN Menurut Kecamatan di Kabupaten Samosir (Desember), 2023
Installed Electricity Power, Production, and Distribution of PT. PLN (Persero) at PLN Branch by Subdistrict in Samosir Regency (December), 2023



Sumber/Source : PDAM Tirtanadi Cabang Samsir/ PDAM Tirtanadi Branch of Samsir

Gambar
Figures 6.2

Jumlah Pelanggan dan Air yang Disalurkan Menurut tahun di Kabupaten Samsir, 2022
Number of Customers and Distributed Water by Year in Samsir Regency, 2022

Tabel
Table 6.1

Daya Terpasang, Produksi, dan Distribusi Listrik PT.PLN (Persero) pada Cabang/Ranting PLN Menurut Kecamatan di Kabupaten Samosir (Desember), 2022-2023
Installed Electricity Power, Production, and Distribution of PT. PLN (Persero) at PLN Branch by Subdistrict in Samosir Regency (December), 2022-2023

Daya Terpasang, Produksi Listrik, Listrik Terjual, Dipakai Sendiri, dan Susut/ Hilang <i>Installed Electricity, Power Electricity, Production Electricity, Sold Own Used, and Shrinkage/ Lost</i>		Tahun/Year	
		2022	2023
(1)		(2)	(3)
1.	Daya Terpasang/ <i>Installed Electricity</i> (VA)	39.407.186	43.637.986
2.	Produksi Listrik/ <i>Electricity Production</i> (KWh)	47.123.515	49.882.748
3.	Listrik Terjual/ <i>Electricity Sold</i> (KWh)	43.377.175	45.872.499
4.	Susut/ Hilang/ <i>Shrinkage/ Lost</i> (KWh)	1.796.590	1.048.528

Catatan/Note: -

Sumber/Source: PT.PLN (Persero) ULP Pangururan/PT.PLN (Persero) Sub Branch of Pangururan

Tabel
Table 6.2**Jumlah Pelanggan Listrik Menurut Kecamatan di
Kabupaten Samosir, 2016-2019**
**Number of Electricity Customers by Subdistrict in Samosir
Regency, 2016-2019**

Kecamatan District	2016	2017	2018	2019
(1)	(2)	(3)	(4)	(5)
1. Sianjur Mulamula	1.529	1.494	1.581	1.607
2. Harian	415	543	617	674
3. Sitiotio	1.541	1.141	1.241	1.286
4. Onan Runggu	2.191	2.514	2.669	2.761
5. Nainggolan	2.197	3.556	3.703	3.765
6. Palipi	2.705	3.970	4.239	4.367
7. Ronggur Nihuta	1.322	2.282	2.391	2.445
8. Pangururan	6.209	9.610	10.149	10.397
9. Simanindo	3.947	4.935	5.246	5.361
Kabupaten Samosir Samosir Regency	20.527	30.045	31.836	32.663

Catatan/Note: -

Sumber/Source: PT.PLN (Persero) ULP Pangururan/PT.PLN (Persero) Sub Branch of Pangururan

Tabel
Table 6.3**Jumlah Pelanggan dan Air yang Disalurkan Menurut Tahun di Kabupaten Samosir, 2022**
Number of Customers and Distributed Water by Year in Samosir Regency, 2022

Tahun Year	Pelanggan Number of Customers	Air Disalurkan Distributed Water (m ³)	Nilai Value (Rp. 000)
(1)	(2)	(3)	(4)
2015	3.266	852.042	2.587.000
2016	3.434	874.172	2.969.285
2017	3.501	871.002	2.937.977
2018	3.716	923.085	3.141.058
2019	3.855	1.019.098	3.530.248
2020	4.129	1.046.874	3.654.259
2021	4.776	1.110.579	3.878.558
2022	5.303	1.231.442	4.226.118

Catatan/Note: -

Sumber/Source: PDAM Tirtanadi Cabang Samosir/ PDAM Tirtanadi Branch of Samosir



07

**PARIWISATA
TOURISM**

*Jumlah Rumah Makan / Restoran
di Kabupaten Samosir
Tahun 2023*

244



PENJELASAN TEKNIS

1. Usaha penyediaan akomodasi adalah usaha yang menyediakan pelayanan penginapan yang dapat dilengkapi dengan pelayanan pariwisata lainnya. Usaha penyediaan akomodasi dapat berupa hotel, vila, pondok wisata, bumi perkemahan, persinggahan karavan, dan akomodasi lainnya yang digunakan untuk tujuan pariwisata.

TECHNICAL NOTES

1 *The business of providing accommodation is a business that provides specialty services that can be equipped with other tourism services. It includes hotel, villa, cottage, camping, caravan stop, and other accommodation that are used for tourism purposes.*

<https://samosirkab.bps.go.id>

ULASAN**7.1 Pariwisata**

Berdasarkan data dari Dinas Pariwisata Kabupaten Samosir, banyaknya rumah makan/restoran yang ada di Kabupaten Samosir pada tahun 2023 mengalami peningkatan sebesar 2,95 persen, yaitu dari 237 rumah makan/restoran pada tahun 2022 menjadi 244 makan/restoran pada tahun 2023.

Sebanyak 244 rumah makan/restoran tersebar di Kabupaten Samosir. Terdapat 119 rumah makan/restoran yang ditemukan di Kecamatan Pangururan; 77 umah makan/restoran berada di Kecamatan Simanindo; 14 rumah makan/restoran; 12 rumah makan/restoran berada di Kecamatan Palipi; 8 rumah makan/restoran berada di Kecamatan Sianjur Mulamula ;7 rumah makan/restoran berada di Kecamatan Nainggolan, 5 umah makan/restoran berada di Kecamatan Onan Runggu, 2 rumah makan/restoran berada di Kecamatan Siotio sedangkan di kecamatan Ronggur Nihuta tidak ditemukan rumah makan/restoran.

DESCRIPTION**7.1 Tourism**

Based on data from the Samosir Regency Tourism Office, the number of restaurants in Samosir Regency in 2023 will increase by 2.95 percent, namely from 237 restaurants in 2022 to 244 restaurants in 2023.

A total of 244 eateries/restaurants are spread across Samosir Regency. There are 119 eateries/restaurants found in Pangururan District; 77 restaurants are in Simanindo District; 14 restaurants; 12 restaurants are in Palipi District; 8 eateries/restaurants are in Sianjur Mulamula District; 7 restaurants are in Nainggolan District, 5 restaurants are in Onan Runggu District, 2 restaurants are in Siotio District while there are no restaurants in Ronggur Nihuta



Sumber/Source : Dinas Kebudayaan dan Pariwisata Kabupaten Samosir/Culture and Tourism Office of Samosir Regency

Gambar 7.1
Figures

Jumlah Rumah Makan/Restoran Menurut Kecamatan di Kabupaten Samosir, 2020–2023
Number of Restaurants by District in Samosir Regency, 2020–2023

Tabel
Table 7.1**Jumlah Rumah Makan/Restoran Menurut Kecamatan di Kabupaten Samsir, 2020–2023**
Number of Restaurants by District in Samsir Regency, 2020–2023

Kecamatan <i>District</i>	2020	2021	2022	2023
(1)	(2)	(3)	(4)	(5)
1. Sianjur Mulamula	5	5	9	8
2. Harian	4	4	17	14
3. Sitiotio	-	-	0	2
4. Onan Runggu	-	-	0	5
5. Nainggolan	-	-	0	7
6. Palipi	2	2	11	12
7. Ronggur Nihuta	-	-	4	0
8. Pangururan	119	119	119	119
9. Simanindo	77	77	77	77
Kabupaten Samsir <i>Samsir Regency</i>	207	207	237	244

Catatan/Note :-

Sumber/Source : Dinas Kebudayaan dan Pariwisata Kabupaten Samsir/Culture and Tourism Office of Samsir Regency

08

TRANSPORTASI DAN KOMUNIKASI
TRANSPORTATION AND COMMUNICATION

*Panjang Jalan Menurut Jenis Permukaan Jalan
di Kabupaten Samosir Tahun 2023*

Aspal/Hotmix
176,59 km

Perkerasan Beton
130,60 km

Lapen/Madacam
118,54 km

Telford/Kerikil
259,04 km

Tanah
86,45 km



PENJELASAN TEKNIS

1. Kantor Pos adalah tempat pemberi pelayanan komunikasi tertulis dan atau surat elektronik, layanan paket, layanan logistik, layanan transaksi keuangan, dan layanan keagenan pos untuk kepentingan umum. Rumah pos berfungsi sama seperti kantor pos dan kantor pos pembantu, bedanya rumah pos biasanya terletak di daerah terpencil

TECHNICAL NOTES

1. *Post Office is a service provider facility of written communication and or electronic mail, parcel service, logistics services, financial transaction services, and postal services to the public. Postal house has the same function as the post office and subsidiary of post office, the difference is that postal house is usually located in remote areas.*

<https://samosirkab.bps.go.id>

<https://samosirkab.bps.go.id>

ULASAN**DESCRIPTION****8.1 Transportasi**

Berdasarkan data dari Dinas Pekerjaan Umum Kabupaten Samosir, panjang jalan di Kabupaten Samosir pada tahun 2023 adalah 959,21 kilometer, yaitu jalan negara sepanjang 188,00 kilometer, jalan provinsi sepanjang 74,45 kilometer, dan jalan kabupaten sepanjang 696,76 kilometer.

Selain itu, data dari Dinas Pekerjaan Umum Kabupaten Samosir menunjukkan bahwa 273,87 kilometer (35,51%) jalan di Kabupaten Samosir dalam kondisi baik. Sedangkan jalan dalam kondisi sedang dan rusak masing-masing sepanjang 142,70 kilometer (18,5%) dan 35,14 kilometer (4,56%). Disisi lain, 319,50 kilometer (41,43%) jalan dalam kondisi rusak berat.

Sepanjang 176,59 kilometer (22,89%) permukaan jalan di Kabupaten Samosir sudah beraspal. Permukaan jalan sepanjang 259,04 kilometer (33,59%) berupa kerikil, dan sisanya, 335,59 kilometer (43,51%) permukaan jalan berupa tanah, perkerasan beton dan lapen.

8.2 Komunikasi

Untuk melayani masyarakat dan pemerintah dibidang jasa pos, di Kabupaten Samosir terdapat 5 unit Kantor Pos yaitu di Kecamatan Harian, Nainggolan, Palipi, Pangururan, dan swimani Simanindo masing-masing 1 unit.

8.1 Transportation

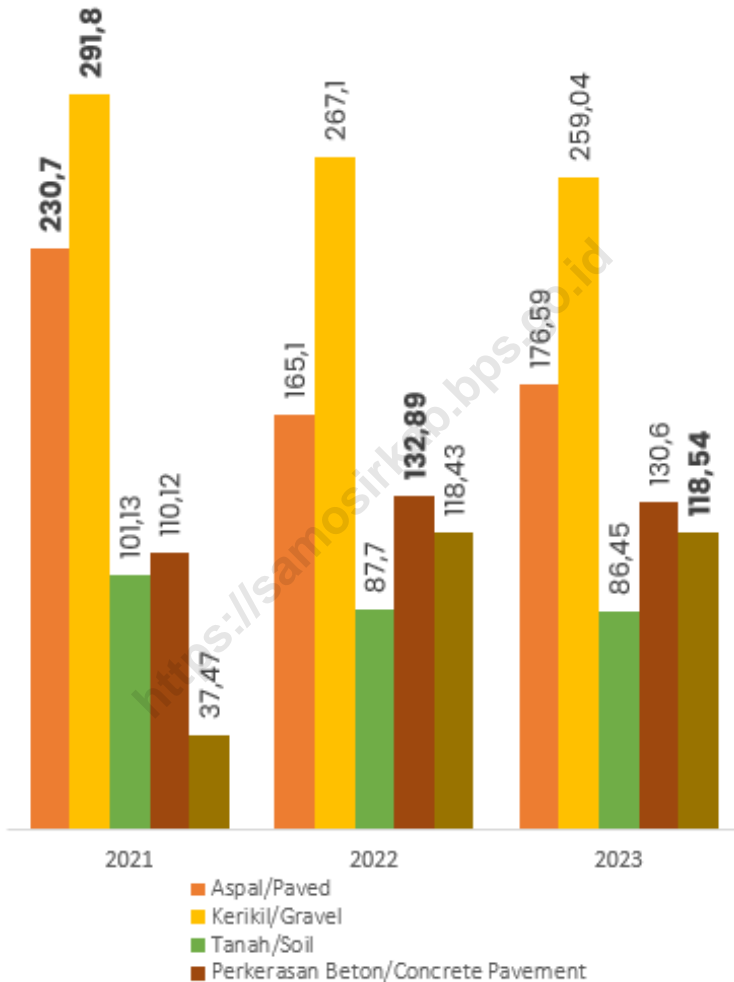
Based on data from Public Works Service of Samosir Regency, length of road in Samosir Regency in 2023 were 959,21 kilometres consisted of 188,00 kilometres of state road, 74,45 kilometres of province road, and 696,76 kilometres of regency road.

Apart from that, data from the Samosir Regency Public Works Department shows that 273,87 kilometers (35,51%) of roads in Samosir Regency are in good condition. Meanwhile, roads in moderate and damaged condition are 142.70 kilometers (18,5%) and 35,14 kilometers (4,56%) respectively. On the other hand, as many as 319.50 kilometers (41,43%) of roads are in a seriously damaged condition.

Along 176,59 kilometers (22,89%) the road surface in Samosir Regency is asphalted. 259,04 kilometers (33,59%) of the road surface is gravel, and the remaining 335,59 kilometers (43,51%) of the road surface is dirt, concrete pavement and patchwork.

8.2 Communication

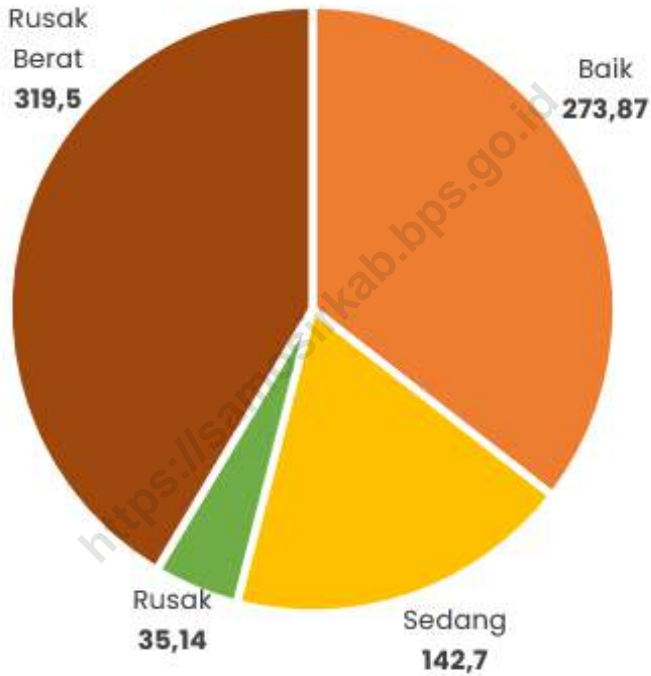
To serve the society and government needs in post service, there are 5 unit of Post Office in Samosir Regency, they are 1 unit in Harian Subdistrict, Nainggolan Subdistrict, Palipi Subdistrict, Pangururan Subdistrict, and Simanindo Subdistrict.



Sumber/Source : Dinas Pekerjaan Umum dan Tata Ruang Kabupaten Samosir/Public Works Service and Spatial Planning of Samosir Regency

Gambar 8.1
Figures

Panjang Jalan Menurut Jenis Permukaan Jalan di Kabupaten Samosir (km), 2020–2023
Length of Roads by Type of Road Surface in Samosir Regency (km), 2020-2023



Sumber/Source : Dinas Pekerjaan Umum dan Tata Ruang Kabupaten Samosir/*Public Works Service and Spatial Planning of Samosir Regency*

Gambar 8.2
Figures

Panjang Jalan Menurut Kondisi Jalan di Kabupaten Samosir (km), 2023
Length of Roads by Condition of Roads in Samosir Regency (km), 2023

8.1 TRANSPORTASI TRANSPORTATION

Tabel 8.1.1 Panjang Jalan¹ Menurut Tingkat Kewenangan Pemerintahan di Kabupaten Samosir (km), 2021–2023
Length of Roads¹ by Level of Government Authority in Samosir Regency (km), 2021–2023

Tingkat Kewenangan Pemerintahan <i>Level of Government Authority</i>	2021	2022	2023
(1)	(2)	(3)	(4)
Negara ² /State ²	188,00	188,00	188,00
Provinsi/Province	74,45	74,45	74,45
Kabupaten/Kota <i>Regency/Municipality</i>	696,76	696,76	696,76
Jumlah/Total	959,21	959,21	959,21

Catatan/Note : ¹ Data tidak termasuk panjang jalan tol/Excluding toll road

² Berdasarkan Keputusan Menteri Pekerjaan Umum dan Perumahan Rakyat No. 248/KPTS/M/2016/Based on Public Work and Public Housing Ministerial Decree No. 248/KPTS/M/2016

Sumber/Source : Dinas Pekerjaan Umum dan Tata Ruang Kabupaten Samosir/Public Works Service and Spatial Planning of Samosir Regency

Tabel
Table 8.1.2

**Panjang Jalan Menurut Jenis Permukaan Jalan di
Kabupaten Samosir (km), 2021–2023**
*Length of Roads by Type of Road Surface in Samosir
Regency (km), 2021–2023*

Jenis Permukaan Jalan <i>Type of Road Surface</i>	2021	2022	2023
(1)	(2)	(3)	(4)
Aspal/ <i>Paved</i>	230,70	165,10	176,59
Kerikil/ <i>Gravel</i>	291,80	267,10	259,04
Tanah/ <i>Soil</i>	101,03	87,70	86,45
Perkerasan Beton/ <i>Concrete Pavement</i>	110,12	132,89	130,60
Lapen/ <i>Madacam</i>	37,47	118,43	118,54
Lainnya/ <i>Others</i>	-	-	-
Jumlah/Total	771,22	771,22	771,22

Catatan/Note : -

Sumber/Source : Dinas Pekerjaan Umum dan Tata Ruang Kabupaten Samosir/*Public Works Service and Spatial Planning of Samosir Regency*

Tabel 8.1.3 Panjang Jalan Menurut Kondisi Jalan di Kabupaten Samosir (km), 2021–2023
Length of Roads by Condition of Roads in Samosir Regency (km), 2021–2023

Kondisi Jalan <i>Condition of Roads</i>	2021	2022	2023
(1)	(2)	(3)	(4)
Baik/ <i>Good</i>	217,20	266,17	273,87
Sedang/ <i>Moderate</i>	219,30	164,90	142,70
Rusak/ <i>Damage</i>	128,39	94,84	35,14
Rusak Berat/ <i>Severely Damage</i>	206,33	246,12	319,50
Jumlah/Total	771,22	771,22	771,22

Catatan/Note : -

Sumber/Source : Dinas Pekerjaan Umum dan Tata Ruang Kabupaten Samosir/*Public Works Service and Spatial Planning of Samosir Regency*


8.2 KOMUNIKASI COMMUNICATION

Tabel 8.2.1 Jumlah Kantor Pos Pembantu Menurut Kecamatan di Kabupaten Samosir, 2019–2022
Number of Post Offices Subsidiaries by District in Samosir Regency, 2019–2022

Kecamatan <i>District</i>	2019	2020	2021	2022
(1)	(2)	(3)	(4)	(5)
1. Sianjur Mulamula	-	-	-	-
2. Harian	1	1	1	1
3. Siotio	-	-	-	-
4. Onan Runggu	-	-	-	-
5. Nainggolan	1	1	1	1
6. Palipi	1	1	1	1
7. Ronggur Nihuta	-	-	-	-
8. Pangururan	1	1	1	1
9. Simanindo	1	1	1	1
Kabupaten Samosir <i>Samosir Regency</i>	5	5	5	5

Catatan/Note : ¹⁾ Sianjur Mulamula dilayani oleh Kantor Pos Harian Boho/*Sianjur Mulamula is served by Post Office of Harian Boho*
²⁾ Siotio dilayani oleh Kantor Pos Mogang/*Siotio is served by Post Office of Mogang* ³⁾ Onan Runggu dilayani oleh Kantor Pos Nainggolan/*Onan Runggu is served by Post Office of Nainggolan* ⁴⁾ Ronggur Nihuta dilayani oleh Kantor Pos Pangururan/*Ronggur Nihuta is served by Post Office of Pangururan*

Sumber/Source : PT. Pos Indonesia (Persero) Balige/*PT. Pos Indonesia (Persero) of Balige*

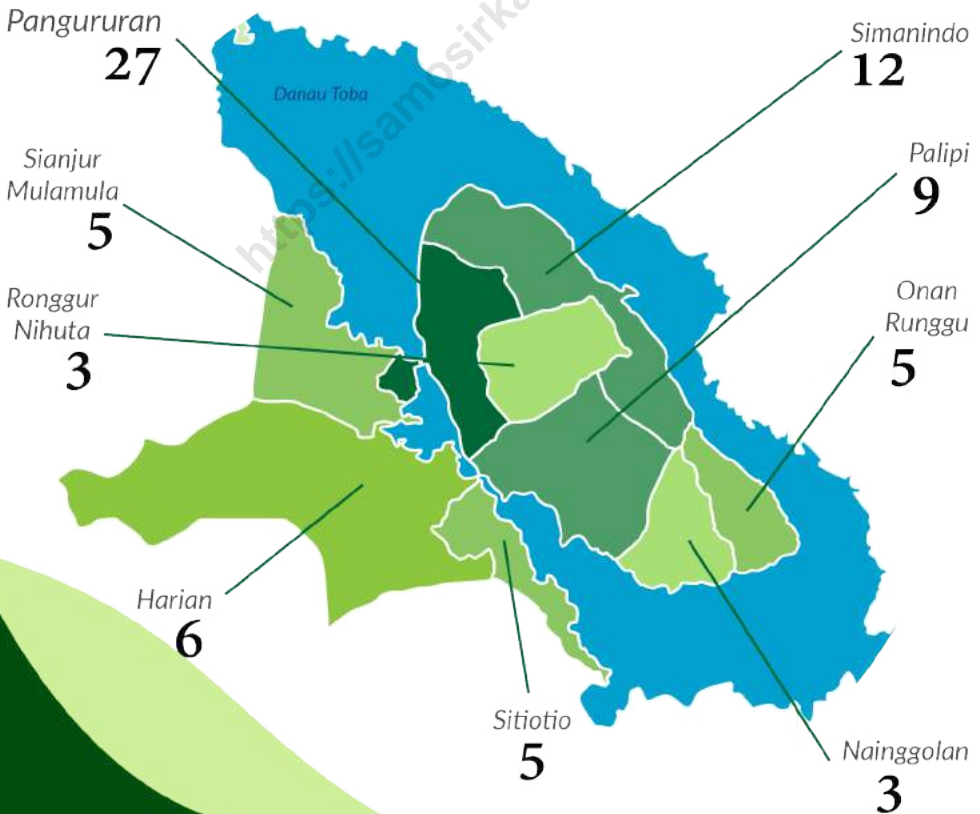


09

PERBANKAN DAN KOPERASI
BANKING AND COOPERATIVE

**Jumlah Koperasi Aktif Menurut Kecamatan
di Kabupaten Samosir**

Tahun 2023



PENJELASAN TEKNIS

1. Koperasi adalah suatu badan usaha yang memiliki anggota orang atau badan hukum yang didirikan dengan berlandaskan asas kekeluargaan serta demokrasi ekonomi.

2. Data surat izin usaha perdagangan dan tanda daftar perusahaan diperoleh dari Dinas Penanaman Modal dan Pelayanan Perizinan Terpadu Satu Pintu Kabupaten Samosir.

TECHNICAL NOTES

1. *Cooperative is a business entity that has members of a person or legal entity established based on the principle of kinship and economic democracy.*

2. *Data on trading business permits and company registration certificates are obtained from the Investment Service and One Stop Integrated Licensing Service of Samosir Regency.*

<https://samosirkab.bps.go.id>

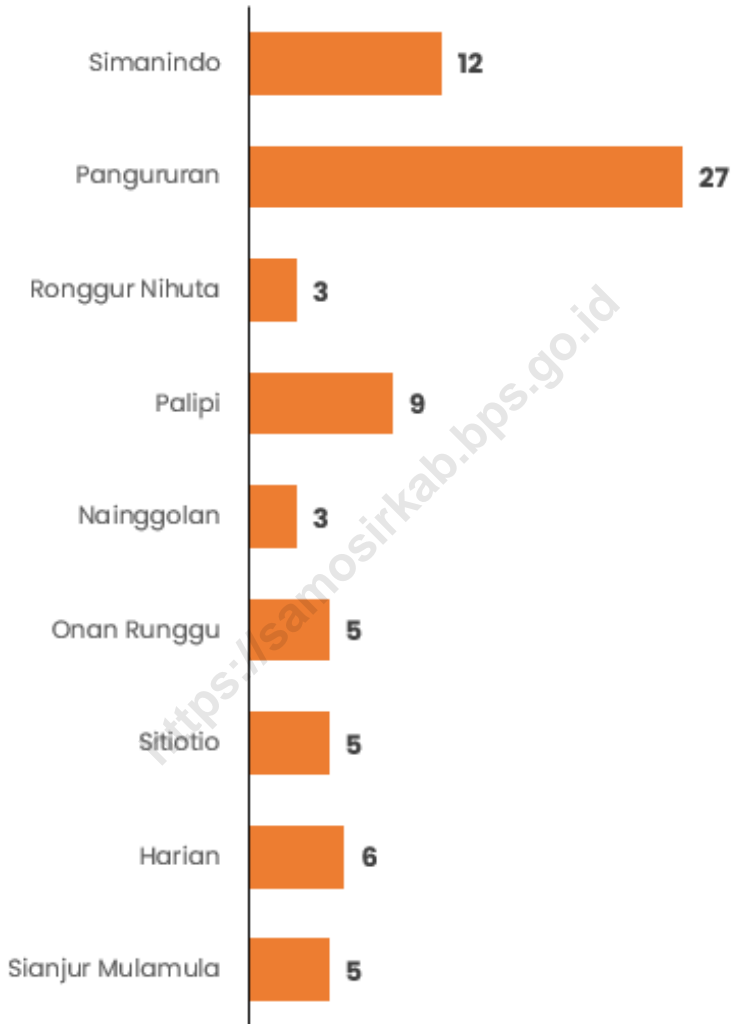
ULASAN**9.1 Koperasi**

Berdasarkan data dari Dinas Koperasi, Usaha Mikro, Kecil, Menengah, Tenaga Kerja, Perindustrian, dan Perdagangan Kabupaten Samosir, jumlah koperasi yang ada di Kabupaten Samosir pada tahun 2023 adalah sebanyak 75 unit. Usaha koperasi paling banyak berada di Kecamatan Pangururan (27 unit) dan Kecamatan Simanindo (12 unit).

DESCRIPTION**9.1 Cooperative**

Based on data from Cooperative, Industry, Micro, Small and Medium Enterprises, Manpower, Industry And Trade Office of Samosir Regency in 2023, there were 75 cooperative units. Most cooperatives were in Pangururan Regency (27 units) and Simanindo Regency (12 units).

<https://samosirkab.bps.go.id>



Sumber/Source : Dinas Koperasi, Usaha Mikro, Kecil, dan Menengah, Tenaga Kerja, Perindustrian dan Perdagangan Kabupaten Samosir/Cooperatives, Micro, Small and Medium Enterprises, Manpower, Industry and Trade Office of Samosir Regency

Gambar 9.1
Figures

Jumlah Koperasi Aktif Menurut Kecamatan di Kabupaten Samosir, 2023
Number of Active Cooperative by Subdistrict in Samosir Regency, 2023

Tabel 9.1
Table**Jumlah Koperasi Aktif Menurut Kecamatan di Kabupaten Samosir, 2020-2023**
Number of Active Cooperative by Subdistrict in Samosir Regency, 2020-2023

Kecamatan District	2020	2021	2022	2023
(1)	(2)	(3)	(4)	(5)
1. Sianjur Mulamula	1	2	3	5
2. Harian	2	2	4	6
3. Sitiotio	2	3	3	5
4. Onan Runggu	2	3	3	5
5. Nainggolan	1	2	2	3
6. Palipi	4	4	7	9
7. Ronggur Nihuta	1	2	3	3
8. Pangururan	9	10	17	27
9. Simanindo	6	8	8	12
Kabupaten Samosir Samosir Regency	28	36	50	75

Catatan/Note : -

Sumber/Source : Dinas Koperasi, Usaha Mikro, Kecil, dan Menengah, Tenaga Kerja, Perindustrian dan Perdagangan Kabupaten Samosir/Cooperatives, Micro, Small and Medium Enterprises, Manpower, Industry and Trade Office of Samosir Regency

Tabel
Table 9.2**Jumlah Koperasi Menurut Jenis Koperasi dan Kecamatan di Kabupaten Samsir, 2023**
Number of Cooperative by Kind of Cooperative and Subdistrict in Samsir Regency, 2023

Kecamatan <i>District</i>	Jenis Koperasi/ Kind of Cooperative					Jumlah <i>Total</i>
	KUD	KPRI	KOPKAR	KOPPAS	Lainnya <i>Other</i>	
(1)	(2)	(3)	(4)	(5)	(6)	(7)
1. Sianjur Mulamula	-	-	-	-	5	5
2. Harian	-	-	-	-	6	6
3. Sitiotio	-	-	-	-	5	5
4. Onan Runggu	-	-	-	-	5	5
5. Nainggolan	-	-	-	-	3	3
6. Palipi	-	-	-	-	9	9
7. Ronggur Nihuta	-	-	-	-	3	3
8. Pangururan	-	-	-	-	27	27
9. Simanindo	-	-	-	-	12	12
Kabupaten Samsir <i>Samosir Regency</i>	0	0	0	0	75	75

Catatan/Note: KUD : Koperasi Unit Desa
 KPRI : Koperasi Pegawai Republik Indonesia
 KOPKAR : Koperasi Karyawan
 KOPPAS : Koperasi Pasar

Sumber/Source: Dinas Koperasi, Usaha Mikro, Kecil, dan Menengah, Tenaga Kerja, Perindustrian dan Perdagangan Kabupaten Samsir/
Cooperatives, Micro, Small and Medium Enterprises, Manpower, Industry and Trade Office of Samsir Regency



10

PENGELUARAN PENDUDUK POPULATION EXPENDITURE

*Rata-rata Pengeluaran per Kapita Sebulan
di Kabupaten Samosir
Tahun 2023*

Rp. 1.252.109,00

Makanan



60,70%

Bukan Makanan



39,30%



PENJELASAN TEKNIS

1. Kegiatan pengumpulan data sosial dan ekonomi dilaksanakan secara rutin oleh BPS melalui Survei Sosial Ekonomi Nasional (Susenas).

2. Sejak 2011 sampai dengan 2014, pengumpulan data Susenas konsumsi pengeluaran rumah tangga dilaksanakan secara triwulanan. Mulai 2015 sampai 2023, pengumpulan data Susenas dilaksanakan dua kali dalam setahun, yaitu pada Maret dan September. Pada 2020 Susenas September tidak melakukan pencacatan konsumsi karena pandemi Covid-19 dan di 2023 tidak dilaksanakan Susenas September.

3. Pengumpulan data pada sebagian besar kelompok bukan makanan hanya mencakup nilai pengeluaran barang yang dikonsumsi, kecuali beberapa jenis barang tertentu juga dikumpulkan kuantitasnya, seperti listrik, air, gas, dan bahan bakar minyak (BBM).

4. Referensi waktu survei yang digunakan adalah selama seminggu terakhir untuk konsumsi makanan dan sebulan atau setahun terakhir untuk konsumsi bukan makanan.

5. Rata-rata pengeluaran per kapita adalah pengeluaran untuk konsumsi makanan dihitung selama seminggu terakhir, sedangkan

TECHNICAL NOTES

1. *Socioeconomic data collection activities are carried out regularly by the BPS-Statistics Indonesia through the National Socioeconomic Survey (Susenas).*

2. *From 2011 to 2014, Susenas data collection on household consumption expenditure was conducted quarterly. Starting from 2015 until 2023, Susenas data collection is carried out twice a year, namely in March and September. In 2020, the September Susenas did not record consumption due to the Covid-19 pandemic and in 2023, the September Susenas was not conducted.*

3. *Data collection on most non-food groups covers only the value of expenditures consumed except for certain commodities which are also collected for their quantity, such as the use of electricity, water, gas, and fuel oil (BBM).*

4. *The survey time reference period is the previous week before the enumeration date for food consumption and the last month or last year for non-food consumption.*

5. *Monthly Average Expenditure per Capita is expenditures for food consumption are calculated for the past week, while non-food consumption*

konsumsi bukan makanan dihitung selama sebulan dan setahun terakhir. Baik konsumsi makanan maupun bukan makanan selanjutnya dikonversikan kedalam pengeluaran rata-rata sebulan. Angka konsumsi/ pengeluaran rata-rata per kapita yang disajikan dalam publikasi ini diperoleh dari hasil bagi jumlah konsumsi seluruh rumah tangga terhadap jumlah penduduk (baik mengonsumsi maupun tidak).

is calculated for the period April to September. Both food and non-food consumption are converted on an average monthly expenditure. An average per capita consumption / expenditure figures presented in this publication are derived from the results of the total consumption of all households to the population (whether or not consuming).

<https://samosirkab.bps.go.id>

ULASAN**10.1. Pengeluaran Penduduk**

Berdasarkan hasil Survei Sosial Ekonomi Nasional (Susenas) tahun 2021-2022, rata-rata pengeluaran per kapita sebulan penduduk Kabupaten Samosir mengalami kenaikan, yaitu dari Rp. 1.124.111,- pada tahun 2021 menjadi Rp. 1.243.086,- pada tahun 2022, dengan peningkatan sebesar 10,58 persen.

Rata-rata pengeluaran per kapita sebulan tahun 2023 tersebut terdiri dari pengeluaran untuk kelompok makanan sebesar Rp. 760.075,- (57,17 persen) dan pengeluaran untuk kelompok non makanan sebesar Rp. 532.450,- (42,83 persen).

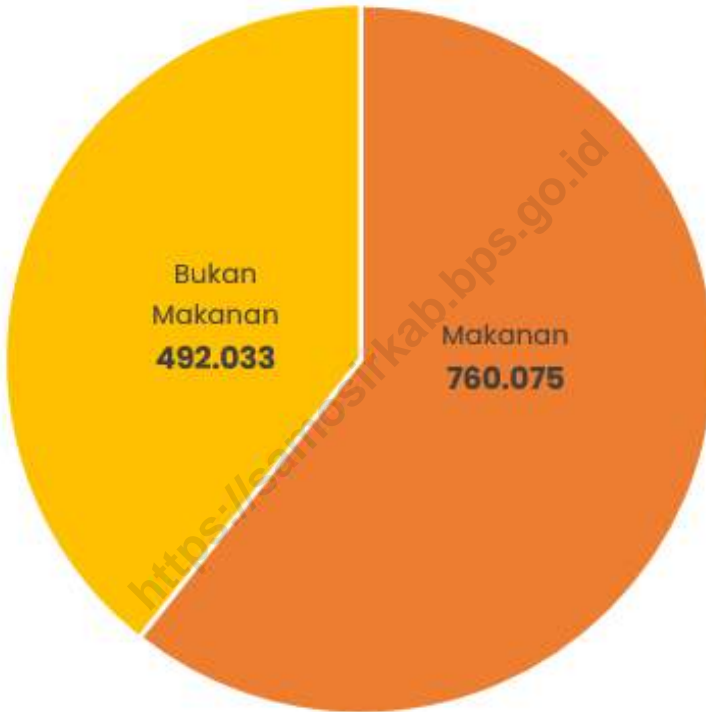
Pada pengeluaran kelompok makanan, penduduk Kabupaten Samosir melakukan pengeluaran paling dominan pada komoditas makanan minuman jadi sebesar 10,02 persen, diikuti dengan komoditas padi-padian sebesar 9,96 persen rokok sebesar 8,97 persen, komoditas padi-padian sebesar 8,06 persen, komoditas ikan/udang/cumi/kerang sebesar 7,72 persen, dan komoditas sayur-sayuran sebesar 5,14 persen. Sementara itu, pada kelompok non makanan, penduduk Kabupaten Samosir melakukan pengeluaran paling dominan pada komoditas perumahan dan fasilitas rumah tangga sebesar 16,31 persen, diikuti komoditas aneka komoditas dan jasa sebesar 11,51 persen, dan komoditas pajak, pungutan, dan asuransi sebesar 4,67 persen.

DESCRIPTION**10.1. Population Expenditure**

Based on National Socioeconomy Survey in 2020-2021, the monthly average expenditure per capita in Samosir Regency increased from 1.124.111,- rupiahs in 2021 to 1.243.086,- rupiahs in 2022. This number increased by 10,58 percent.

The monthly average expenditure per capita in 2022 consisted of 710.636,- rupiahs (51,17 percent) for food consumption and 532.450,- rupiahs (42,83 percent) for non food consumption.

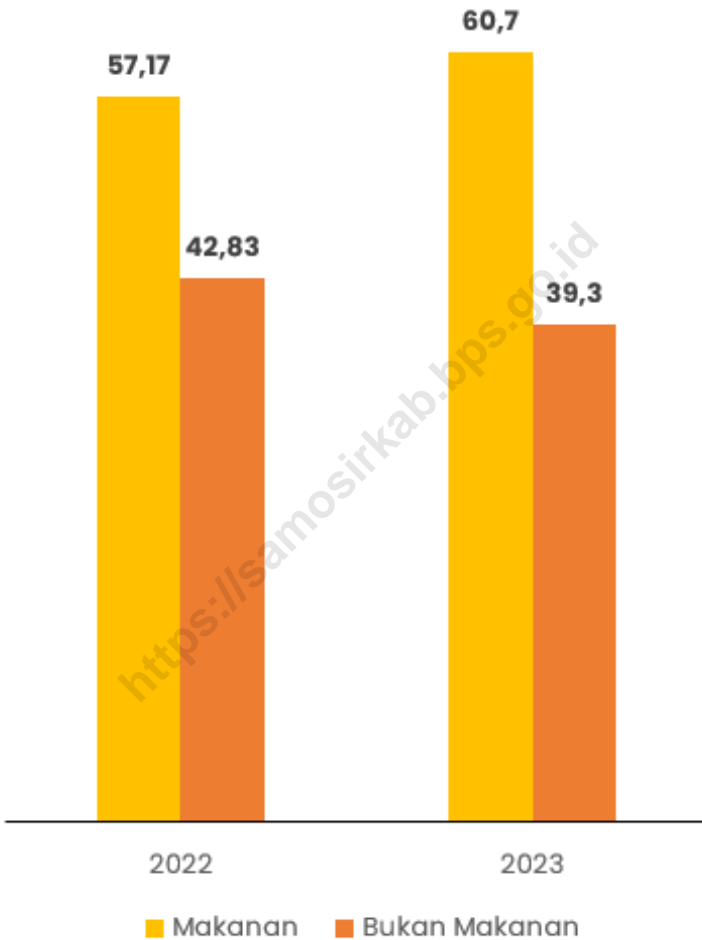
At the food expenditure, people in Samosir Regency has consumption mostly on food and beverages (11,56 percent), followed by 8,97 percent of cigarettes, 8,06 percent of cereals, 7,72 percent of fish/shrimp/common squid/shells and 5,14 percent of vegetables. Meanwhile, at the non food expenditure, people in Samosir Regency has consumption mostly on housing and households facilities (16,31 percent), 11,51 percent of kinds of goods and services, and 4,67 percent of taxes and insurance.



Sumber/Source : Badan Pusat Statistik, Survei Sosial Ekonomi Nasional (Susenas) Maret/BPS-Statistics Indonesia, National Socioeconomic Survey March

Gambar 10.1
Figures

Rata-rata Pengeluaran per Kapita Sebulan Menurut Kelompok Komoditas (rupiah) di Kabupaten Samosir, 2023
Monthly Average Expenditure per Capita by Commodity Group (rupiahs) in Samosir Regency, 2023



Sumber/Source : Badan Pusat Statistik, Survei Sosial Ekonomi Nasional (Susenas) Maret/BPS-Statistics Indonesia, National Socioeconomic Survey March

Gambar 10.2
Figures

Persentase Pengeluaran per Kapita Sebulan Menurut Kelompok Komoditas di Kabupaten Samosir, 2022 dan 2023

Percentage of Monthly Expenditure per Capita by Commodity Group in Samosir Regency, 2022 and 2023

Tabel
Table 10.1**Rata-rata Pengeluaran per Kapita Sebulan Menurut Kelompok Komoditas (rupiah) di Kabupaten Samosir, 2022 dan 2023**
Monthly Average Expenditure per Capita by Commodity Group (rupiahs) in Samosir Regency, 2022 and 2023

Kelompok Komoditas/Commodity Group	2022	2023
(1)	(2)	(3)
Makanan/Food		
Padi-padian/ <i>Cereals</i>	100.197	124.707
Umbi-umbian/ <i>Tubers</i>	6.664	9.029
Ikan/udang/cumi/kerang/ <i>Fish/shrimp/common squid/shells</i>	96.021	115.139
Daging/ <i>Meat</i>	34.541	45.860
Telur dan susu/ <i>Eggs and milk</i>	38.687	39.196
Sayur-sayuran/ <i>Vegetables</i>	63.902	62.578
Kacang-kacangan/ <i>Legumes</i>	8.129	9.545
Buah-buahan/ <i>Fruits</i>	37.756	45.499
Minyak dan kelapa/ <i>Oil and coconut</i>	24.139	19.535
Bahan minuman/ <i>Beverage stuffs</i>	24.752	25.280
Bumbu-bumbuan/ <i>Spices</i>	13.092	13.328
Konsumsi lainnya/ <i>Miscellaneous food items</i>	7.637	8.759
Makanan dan minuman jadi/ <i>Prepared food and beverages</i>	143.651	125.430
Rokok/ <i>Cigarettes</i>	111.468	115.652
Jumlah makanan/Total food	710.636	760.075
Bukan makanan/Non-food		
Perumahan dan fasilitas rumah tangga/ <i>Housing and household facilities</i>	202.770	249.745
Aneka barang dan jasa/ <i>Goods and services</i>	143.118	126.558
Pakaian, alas kaki, dan tutup kepala/ <i>Clothing, footwear, and headgear</i>	29.384	28.189
Barang tahan lama/ <i>Durable goods</i>	52.214	18.374
Pajak, pungutan, dan asuransi/ <i>Taxes and insurance</i>	58.076	50.625
Keperluan pesta dan upacara/kenduri/ <i>Parties and ceremonies</i>	46.887	18.542
Jumlah bukan makanan/Total non-food	532.450	492.033
Jumlah/Total	1.243.086	1.252.109

Catatan/Note : -

Sumber/Source : Badan Pusat Statistik, Survei Sosial Ekonomi Nasional (Susenas) Maret 2022 dan Maret 2023/BPS-Statistics Indonesia, National Socioeconomic Survey

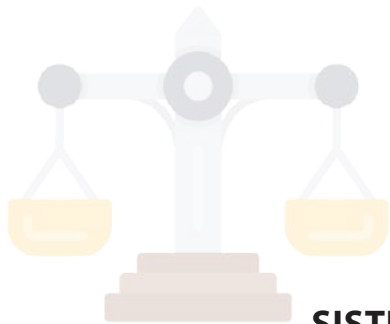
Tabel
Table 10.2

Persentase Pengeluaran per Kapita Sebulan Menurut Kelompok Komoditas di Kabupaten Samosir, 2022 dan 2023
Percentage of Monthly Expenditure per Capita by Commodity Group in Samosir Regency, 2022 and 2023

Kelompok Komoditas/Commodity Group	2022	2023
(1)	(2)	(3)
Makanan/Food		
Padi-padian/ <i>Cereals</i>	8,06	9,96
Umbi-umbian/ <i>Tubers</i>	0,54	0,72
Ikan/udang/cumi/kerang/ <i>Fish/shrimp/common squid/shells</i>	7,72	9,20
Daging/ <i>Meat</i>	2,78	3,66
Telur dan susu/ <i>Eggs and milk</i>	3,11	3,13
Sayur-sayuran/ <i>Vegetables</i>	5,14	5,00
Kacang-kacangan/ <i>Legumes</i>	0,65	0,76
Buah-buahan/ <i>Fruits</i>	3,04	3,63
Minyak dan kelapa/ <i>Oil and coconut</i>	1,94	1,56
Bahan minuman/ <i>Beverage stuffs</i>	1,99	2,06
Bumbu-bumbuan/ <i>Spices</i>	1,05	1,06
Konsumsi lainnya/ <i>Miscellaneous food items</i>	0,61	0,70
Makanan dan minuman jadi/ <i>Prepared food and beverages</i>	11,56	10,02
Rokok/ <i>Cigarettes</i>	8,97	9,24
Jumlah makanan/Total food	57,17	60,70
Bukan makanan/Non-food		
Perumahan dan fasilitas rumah tangga/ <i>Housing and household facilities</i>	16,31	19,95
Aneka barang dan jasa/ <i>Goods and services</i>	11,51	10,11
Pakaian, alas kaki, dan tutup kepala/ <i>Clothing, footwear, and headgear</i>	2,36	2,25
Barang tahan lama/ <i>Durable goods</i>	4,20	1,47
Pajak, pungutan, dan asuransi/ <i>Taxes and insurance</i>	4,67	4,04
Keperluan pesta dan upacara/kenduri/ <i>Parties and ceremonies</i>	3,77	1,48
Jumlah bukan makanan/Total non-food	42,83	39,30
Jumlah/Total	100,00	100,00

Catatan/Note : -

Sumber/Source : Badan Pusat Statistik, Survei Sosial Ekonomi Nasional (Susenas) Maret 2022 dan Maret 2023/BPS-Statistics Indonesia, National Socioeconomic Survey



11

SISTEM NERACA REGIONAL SYSTEM OF REGIONAL ACCOUNTS

*Persentase PDRB menurut Lapangan Usaha
Kabupaten Samosir Tahun 2023 (ADHB)*

51,08%

Pertanian, Kehutanan,
dan Perikanan

11,96%

Perdagangan Besar
dan Eceran; Reparasi
Mobil dan Sepeda Motor

11,90%

Konstruksi

9,96%

Administrasi Pemerintahan, Pertahanan,
dan Jaminan Sosial Wajib

5,03%

Penyediaan Akomodasi dan Makan



PENJELASAN TEKNIS

1. Produk Domestik Bruto pada tingkat nasional serta Produk Domestik Regional Bruto (PDRB) pada tingkat regional (provinsi) menggambarkan kemampuan suatu wilayah untuk menciptakan nilai tambah pada suatu waktu tertentu. Untuk menyusun PDB maupun PDRB digunakan 2 pendekatan, yaitu lapangan usaha dan pengeluaran. Keduanya menyajikan komposisi data nilai tambah dirinci menurut sumber kegiatan ekonomi (lapangan usaha) dan menurut komponen penggunaannya. PDB maupun PDRB dari sisi lapangan usaha merupakan penjumlahan seluruh komponen nilai tambah bruto yang mampu diciptakan oleh sektor-sektor ekonomi atas berbagai aktivitas produksinya. Sedangkan dari sisi pengeluaran menjelaskan tentang penggunaannya dari nilai tambah tersebut.

TECHNICAL NOTES

1. *The basic measure of the value added arising from economic activity is known as Gross Domestic Product at the national level and Gross Regional Domestic Product (GRDP) at the regional level (provinces/ regencies/ municipalities). To compile these statistics, two approaches have been used, i.e. "production approach" and "expenditure approach". The first approach is to measure value added produced by various kinds of economic activities, while the second approach is to measure final uses of the country's output. In other words, GDP/GRDP is the sum of total value added produced by all economic industries (activities) and the way of using it.*

ULASAN**DESCRIPTION****11.1 Porduk Domestik Regional Bruto**

Nilai Produk Domestik Regional Bruto (PDRB) menurut Bidang Usaha Kabupaten Samosir berdasarkan harga berlaku pada tahun 2023 sebesar 5.655,75 miliar rupiah, sedangkan nilai PDRB berdasarkan harga konstan tahun 2010 pada tahun 2023 sebesar 3.470,05 miliar rupiah dengan laju pertumbuhan sebesar 5,03%. Laju pertumbuhan berdasarkan harga konstan tahun 2010 merupakan ukuran laju pertumbuhan ekonomi, artinya perekonomian Kabupaten Samosir mengalami pertumbuhan sebesar 5,03 persen.

Pembentukan PDRB berdasarkan harga berlaku Kabupaten Samosir tahun 2023 masih didominasi oleh kategori Pertanian, Kehutanan dan Perikanan dengan nilai mencapai 2.888,84 miliar rupiah (51,08%) disusul oleh kategori Konstruksi 672,82 miliar rupiah (11,96 persen), Perdagangan Besar dan kategori Perdagangan Eceran; Bengkel Mobil dan Sepeda Motor sebesar 676,49 miliar rupiah (11,90 persen), dan kategori Administrasi Pemerintahan, Pertahanan, dan Jaminan Sosial Wajib sebesar 548,15 miliar rupiah (9,69 persen).

Berdasarkan jenis pengeluaran, pembentukan PDRB berdasarkan harga berlaku kabupaten Samosir tahun 2023 didominasi oleh Belanja Konsumsi Rumah Tangga sebesar

11.1 Gross Regional Domestic Product

The value of Gross Regional Domestic Product (GRDP) according to the Samosir Regency Business Field based on current prices in 2023 is 5.655,75 billion rupiah, while the value of GRDP based on constant prices in 2010 in 2023 is 3.470,05 billion rupiah with a growth rate of 5,03%. The growth rate based on constant prices in 2010 is a measure of the rate of economic growth, meaning that the Samosir Regency economy experienced growth of 5,03 percent.

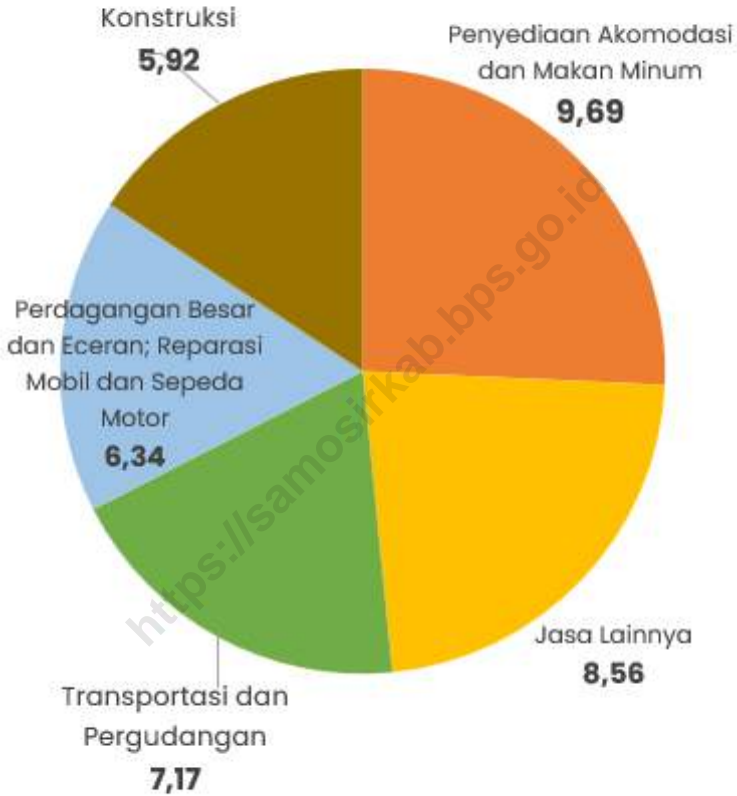
The formation of GRDP based on current prices for Samosir Regency in 2023 is still dominated by the Agriculture, Forestry and Fisheries category with a value reaching 2.888,84 billion rupiah (51,08%) followed by the Construction category 672,82 billion rupiah (11,96 percent), Wholesale Trade and Retail Trade category; Car and Motorbike Repair Shops amounted to 676,49 billion rupiah (11,90 percent), and the Government Administration, Defense and Mandatory Social Security category amounted to 548,15 billion rupiah (9,69 percent).

Based on the type of expenditure, the formation of GRDP based on current prices for Samosir district in 2023 is dominated by Household Consumption Expenditures amounting to 1.951,56 billion rupiah (56,24 percent), followed by Government Consumption Expenditures amounting to 717,87 billion rupiah (20,69 percent), and Gross

1.951,56 miliar rupiah (56,24 persen), diikuti oleh Belanja Konsumsi Pemerintah sebesar 717,87 miliar rupiah (20,69 persen) dan belanja Pembentukan Modal Tetap Bruto 530,93 miliar rupiah (15,30 persen).

Fixed Capital Formation expenditure 530,93 billion rupiah 15,30 percent).

<https://samosirkab.bps.go.id>



Sumber/Source : Badan Pusat Statistik, berbagai sensus, survei dan sumber lain/BPS-Statistics Indonesia, various census, survey, and other sources

Gambar 11.1
Figures

Lima Lapangan Usaha dengan Tingkat Pertumbuhan Produk Domestik Regional Bruto Tertinggi Berdasarkan Harga Konstan 2010 (persen), 2019–2023
Five Industries with the Highest Gross Regional Domestic Product Growth Rates Based on 2010 Market Prices (percent), 2019–2023



Sumber/Source : Badan Pusat Statistik, berbagai sensus, survei dan sumber lain/BPS-Statistics Indonesia, various census, survey, and other sources

Gambar
Figures 11.2

Produk Domestik Regional Bruto Atas Dasar Harga Berlaku Menurut Jenis Pengeluaran di Kabupaten Samosir (miliar rupiah), 2019–2023
Gross Regional Domestic Product at Current Market Prices by Type of Expenditure in Samosir Regency (billion rupiahs), 2019–2023

Tabel
Table 11.1

Produk Domestik Regional Bruto Atas Dasar Harga Berlaku Menurut Lapangan Usaha di Kabupaten Samosir (miliar rupiah), 2019–2023
Gross Regional Domestic Product at Current Market Prices by Industry in Samosir Regency (billion rupiahs), 2019–2023

Lapangan Usaha/ <i>Industry</i>	2019	2020	2021	2022*	2023**
(1)	(2)	(3)	(4)	(5)	(6)
A Pertanian, Kehutanan, dan Perikanan/ <i>Agriculture, Forestry, and Fishing</i>	2.241,67	2.310,91	2.425,33	2.647,62	2.888,84
B Pertambangan dan Penggalian/ <i>Mining and Quarrying</i>	27,92	29,23	30,90	32,81	35,80
C Industri Pengolahan/ <i>Manufacturing</i>	22,83	23,48	24,46	26,41	28,18
D Pengadaan Listrik dan Gas/ <i>Electricity and Gas</i>	2,13	2,26	2,38	2,56	2,75
E Pengadaan Air; Pengelolaan Sampah, Limbah, dan Daur Ulang/ <i>Water Supply; Sewerage, Waste Management, and Remediation Activities</i>	2,25	2,33	2,40	2,53	2,71
F Konstruksi/ <i>Construction</i>	506,80	505,32	549,76	608,26	672,82
G Perdagangan Besar dan Eceran; Reparasi Mobil dan Sepeda Motor/ <i>Wholesale and Retail Trade; Repair of Motor Vehicles and Motorcycles</i>	482,46	492,36	524,44	593,6	676,49
H Transportasi dan Pergudangan/ <i>Transportation and Storage</i>	158,11	155,93	162,61	184,59	209,37
I Penyediaan Akomodasi dan Makan Minum/ <i>Accommodation and Food Service Activities</i>	236,94	231,43	232,01	253,5	284,30
J Informasi dan Komunikasi/ <i>Information and Communication</i>	33,67	37,14	41,00	45,6	48,92

Lanjutan Tabel/*Continued Table* 11.1

Lapangan Usaha/ <i>Industry</i>		2019	2020	2021	2022*	2023**
(1)		(2)	(3)	(4)	(5)	(6)
K	Jasa Keuangan dan Asuransi/ <i>Financial and Insurance Activities</i>	39,55	41,02	45,22	46,59	46,74
L	Real Estat/ <i>Real Estate Activities</i>	97,19	103,71	107,03	112,83	120,43
M,N	Jasa Perusahaan/ <i>Business Activities</i>	5,01	5,25	5,59	5,97	6,58
O	Administrasi Pemerintahan, Pertahanan, dan Jaminan Sosial Wajib/ <i>Public Administration and Defence; Compulsory Social Security</i>	508,57	527,77	525,03	524,97	548,15
P	Jasa Pendidikan/ <i>Education</i>	40,36	43,33	45,56	45,61	47,68
Q	Jasa Kesehatan dan Kegiatan Sosial/ <i>Human Health and Social Work Activities</i>	26,67	27,73	27,73	28,56	31,18
R,S,T,U	Jasa Lainnya/ <i>Other Services Activities</i>	3,59	3,66	3,78	4,23	4,80
Produk Domestik Regional Bruto/<i>Gross Regional Domestic Product</i>		4.434,72	4.542,85	4.755,23	5.166,25	5.655,75

Catatan/*Note*: : *) Angka Sementara / *Preliminary Figur*,
 **)Angka Sangat Sementara /*Very Preliminary Figures*

Sumber/*Source*: Badan Pusat Statistik, berbagai sensus, survei dan sumber lain/*BPS-Statistics Indonesia, various census, survey, and other sources*

Tabel
Table 11.2

Produk Domestik Regional Bruto Atas Dasar Harga Konstan 2010 Menurut Lapangan Usaha di Kabupaten Samosir (miliar rupiah), 2019–2023
Gross Regional Domestic Product at 2010 Constant Market Prices by Industry in Samosir Regency (billion rupiahs), 2019–2023

Lapangan Usaha/ <i>Industry</i>		2019	2020	2021	2022*	2023**
(1)		(2)	(3)	(4)	(5)	(6)
A	Pertanian, Kehutanan, dan Perikanan/ <i>Agriculture, Forestry, and Fishing</i>	1.606,00	1.601,57	1.641,71	1.717,13	1.793,64
B	Pertambangan dan Penggalian/ <i>Mining and Quarrying</i>	19,91	20,39	21,00	21,64	22,68
C	Industri Pengolahan/ <i>Manufacturing</i>	15,55	15,72	15,99	16,40	16,98
D	Pengadaan Listrik dan Gas/ <i>Electricity and Gas</i>	2,12	2,24	2,35	2,50	2,60
E	Pengadaan Air; Pengelolaan Sampah, Limbah, dan Daur Ulang/ <i>Water Supply; Sewerage, Waste Management, and Remediation Activities</i>	1,49	1,54	1,57	1,64	1,71
F	Konstruksi/ <i>Construction</i>	344,41	332,87	348,94	364,02	385,57
G	Perdagangan Besar dan Eceran; Reparasi Mobil dan Sepeda Motor/ <i>Wholesale and Retail Trade; Repair of Motor Vehicles and Motorcycles</i>	343,05	341,62	359,42	384,26	408,61
H	Transportasi dan Pergudangan/ <i>Transportation and Storage</i>	100,81	96,97	98,94	107,49	115,20
I	Penyediaan Akomodasi dan Makan Minum/ <i>Accommodation and Food Service Activities</i>	162,60	157,95	158,00	168,98	185,35
J	Informasi dan Komunikasi/ <i>Information and Communication</i>	33,52	36,38	39,21	41,77	43,94

Lanjutan Tabel/*Continued Table* 11.2

Lapangan Usaha/Industry		2019	2020	2021	2022*	2023**
(1)		(2)	(3)	(4)	(5)	(6)
K	Jasa Keuangan dan Asuransi/ <i>Financial and Insurance Activities</i>	27,86	28,92	30,61	31,89	32,02
L	Real Estat/ <i>Real Estate Activities</i>	61,64	64,09	64,35	65,71	66,90
M,N	Jasa Perusahaan/ <i>Business Activities</i>	3,50	3,59	3,70	3,77	3,85
O	Administrasi Pemerintahan, Pertahanan, dan Jaminan Sosial Wajib/ <i>Public Administration and Defence; Compulsory Social Security</i>	329,39	328,41	326,91	326,74	339,23
P	Jasa Pendidikan/ <i>Education</i>	28,38	29,68	31,06	31,09	31,96
Q	Jasa Kesehatan dan Kegiatan Sosial/ <i>Human Health and Social Work Activities</i>	16,28	16,26	16,07	16,33	17,08
R,S,T,U	Jasa Lainnya/ <i>Other Services Activities</i>	2,23	2,22	2,28	2,50	2,72
Produk Domestik Regional Bruto/Gross Regional Domestic Product		3.098,74	3.080,43	3.162,10	3.303,86	3.470,05

Catatan/Note: :*) Angka Sementara/ *Preliminary Figur*,
 **)Angka Sangat Sementara /*Very Preliminary Figures*

Sumber/Source: Badan Pusat Statistik, berbagai sensus, survei dan sumber lain/*BPS-Statistics Indonesia, various census, survey, and other sources*

Tabel
Table 11.3

Distribusi Persentase Produk Domestik Regional Bruto Atas Dasar Harga Berlaku Menurut Lapangan Usaha di Kabupaten Samosir, 2019–2023
Percentage Distribution of Gross Regional Domestic Product at Current Market Prices by Industry in Samosir Regency, 2019–2023

Lapangan Usaha/ <i>Industry</i>	2019	2020	2021	2022*	2023**
(1)	(2)	(3)	(4)	(5)	(6)
A Pertanian, Kehutanan, dan Perikanan/ <i>Agriculture, Forestry, and Fishing</i>	50,53	50,87	51,00	51,25	51,08
B Pertambangan dan Penggalian/ <i>Mining and Quarrying</i>	0,63	0,64	0,65	0,64	0,63
C Industri Pengolahan/ <i>Manufacturing</i>	0,51	0,52	0,51	0,51	0,50
D Pengadaan Listrik dan Gas/ <i>Electricity and Gas</i>	0,05	0,05	0,05	0,05	0,50
E Pengadaan Air; Pengelolaan Sampah, Limbah, dan Daur Ulang/ <i>Water Supply; Sewerage, Waste Management, and Remediation Activities</i>	0,05	0,05	0,05	0,05	0,50
F Konstruksi/ <i>Construction</i>	11,43	11,12	11,56	11,77	11,90
G Perdagangan Besar dan Eceran; Reparasi Mobil dan Sepeda Motor/ <i>Wholesale and Retail Trade; Repair of Motor Vehicles and Motorcycles</i>	10,88	10,84	11,03	11,49	11,96
H Transportasi dan Pergudangan/ <i>Transportation and Storage</i>	3,57	3,43	3,42	3,57	3,70
I Penyediaan Akomodasi dan Makan Minum/ <i>Accommodation and Food Service Activities</i>	5,34	5,09	4,88	4,91	5,03
J Informasi dan Komunikasi/ <i>Information and Communication</i>	0,76	0,82	0,86	0,88	0,86
K Jasa Keuangan dan Asuransi/ <i>Financial and Insurance Activities</i>	0,89	0,90	0,95	0,90	0,83

Lanjutan Tabel/*Continued Table* 11.3

Lapangan Usaha/ <i>Industry</i>		2019	2020	2021	2022*	2023**
(1)		(2)	(3)	(4)	(5)	(6)
L	Real Estat/ <i>Real Estate Activities</i>	2,19	2,28	2,25	2,18	2,13
M,N	Jasa Perusahaan/ <i>Business Activities</i>	0,11	0,12	0,12	0,12	0,12
O	Administrasi Pemerintahan, Pertahanan, dan Jaminan Sosial Wajib/ <i>Public Administration and Defence; Compulsory Social Security</i>	11,46	11,62	11,04	10,16	9,69
P	Jasa Pendidikan/ <i>Education</i>	0,91	0,95	0,96	0,88	0,84
Q	Jasa Kesehatan dan Kegiatan Sosial/ <i>Human Health and Social Work Activities</i>	0,60	0,61	0,58	0,55	0,55
R,S,T,U	Jasa Lainnya/ <i>Other Services Activities</i>	0,08	0,08	0,08	0,08	0,08
Produk Domestik Regional Bruto/<i>Gross Regional Domestic Product</i>		100,00	100,00	100,00	100,00	100,00

Catatan/*Note*: :*) Angka Sementara/ *Preliminary Figur*,
 **)Angka Sangat Sementara /*Very Preliminary Figures*

Sumber/*Source*: Badan Pusat Statistik, berbagai sensus, survei dan sumber lain/*BPS-Statistics Indonesia, various census, survey, and other sources*

Tabel
Table 11.4

Laju Pertumbuhan Produk Domestik Regional Bruto Atas Dasar Harga Konstan 2010 Menurut Lapangan Usaha di Kabupaten Samosir (persen), 2019–2023
Growth Rate of Gross Regional Domestic Product at 2010 Constant Market Prices by Industry in Samosir Regency (percent), 2019–2023

Lapangan Usaha/ <i>Industry</i>	2019	2020	2021	2022*	2023**
(1)	(2)	(3)	(4)	(5)	(6)
A Pertanian, Kehutanan, dan Perikanan/ <i>Agriculture, Forestry, and Fishing</i>	4,63	-0,28	2,51	4,59	4,46
B Pertambangan dan Penggalian/ <i>Mining and Quarrying</i>	5,81	2,43	3,01	3,03	4,80
C Industri Pengolahan/ <i>Manufacturing</i>	3,42	1,09	1,67	2,61	3,53
D Pengadaan Listrik dan Gas/ <i>Electricity and Gas</i>	3,39	5,61	4,80	6,19	4,10
E Pengadaan Air; Pengelolaan Sampah, Limbah, dan Daur Ulang/ <i>Water Supply; Sewerage, Waste Management, and Remediation Activities</i>	4,31	3,11	2,04	4,48	4,18
F Konstruksi/ <i>Construction</i>	8,16	-3,35	4,83	4,32	5,92
G Perdagangan Besar dan Eceran; Reparasi Mobil dan Sepeda Motor/ <i>Wholesale and Retail Trade; Repair of Motor Vehicles and Motorcycles</i>	6,15	-0,42	5,21	6,91	6,34
H Transportasi dan Pergudangan/ <i>Transportation and Storage</i>	9,87	-3,81	2,02	8,65	7,17
I Penyediaan Akomodasi dan Makan Minum/ <i>Accommodation and Food Service Activities</i>	9,83	-2,86	0,03	6,95	9,69
J Informasi dan Komunikasi/ <i>Information and Communication</i>	9,01	8,55	7,76	6,54	5,19
K Jasa Keuangan dan Asuransi/ <i>Financial and Insurance Activities</i>	4,96	3,80	5,84	4,18	0,41

Lanjutan Tabel/Continued Table 11.4

Lapangan Usaha/Industry		2019	2020	2021	2022*	2023**
(1)		(2)	(3)	(4)	(5)	(6)
L	Real Estat/Real Estate Activities	4,24	3,97	0,40	2,11	1,81
M,N	Jasa Perusahaan/Business Activities	4,33	2,75	2,94	2,07	2,09
O	Administrasi Pemerintahan, Pertahanan, dan Jaminan Sosial Wajib/Public Administration and Defence; Compulsory Social Security	4,90	-0,30	-0,46	-0,05	3,82
P	Jasa Pendidikan/Education	5,56	4,57	4,65	0,08	2,82
Q	Jasa Kesehatan dan Kegiatan Sosial/Human Health and Social Work Activities	6,05	-0,13	-1,16	1,6	4,60
R,S,T,U	Jasa Lainnya/Other Services Activities	7,84	-0,27	2,85	9,68	8,56
Produk Domestik Regional Bruto/Gross Regional Domestic Product		5,70	-0,59	2,65	4,48	5,03

Catatan/Note: :*) Angka Sementara/ Preliminary Figur,
 **)Angka Sangat Sementara /Very Preliminary Figures

Sumber/Source: Badan Pusat Statistik, berbagai sensus, survei dan sumber lain/BPS-Statistics Indonesia, various census, survey, and other sources

Tabel
Table 11.5

Produk Domestik Regional Bruto Atas Dasar Harga Berlaku Menurut Jenis Pengeluaran di Kabupaten Samosir (miliar rupiah), 2019–2023
Gross Regional Domestic Product at Current Market Prices by Type of Expenditure in Samosir Regency (billion rupiahs), 2019–2023

Jenis Pengeluaran Type of Expenditure	2019	2020	2021
(1)	(2)	(3)	(4)
Pengeluaran Konsumsi Rumah Tangga <i>Household Consumption Expenditure</i>	2.651,80	2.668,77	2.793,23
Pengeluaran Konsumsi LNPR <i>NPISH Consumption Expenditure</i>	104,82	108,95	112,71
Pengeluaran Konsumsi Pemerintah <i>Government Consumption Expenditure</i>	974,09	978,45	1.010,98
Pembentukan Modal Tetap Bruto <i>Gross Fixed Capital Formation</i>	635,03	630,47	684,48
Perubahan Inventori <i>Changes in Inventories</i>	168,50	194,90	208,60
Net Ekspor Barang dan Jasa <i>Net Exports of Goods and Services</i>	-99,53	-38,69	-54,77
Produk Domestik Regional Bruto Gross Regional Domestic Product	4.434,72	4.542,85	4.755,23

Lanjutan Tabel/*Continued Table* 11.5

Jenis Pengeluaran <i>Type of Expenditure</i>	2022*	2023**
(1)	(5)	(6)
Pengeluaran Konsumsi Rumah Tangga <i>Household Consumption Expenditure</i>	3.096,12	3.461,18
Pengeluaran Konsumsi LNPR NPISH <i>NPISH Consumption Expenditure</i>	122,09	134,32
Pengeluaran Konsumsi Pemerintah <i>Government Consumption Expenditure</i>	1.021,34	1.066,55
Pembentukan Modal Tetap Bruto <i>Gross Fixed Capital Formation</i>	750,01	836,23
Perubahan Inventori <i>Changes in Inventories</i>	237,85	222,31
Net Ekspor Barang dan Jasa <i>Net Exports of Goods and Services</i>	-61,16	-64,85
Produk Domestik Regional Bruto <i>Gross Regional Domestic Product</i>	5.166,25	5.655,75

Catatan/Note: : *) Angka Sementara/ *Preliminary Figur*,
 **)Angka Sangat Sementara /*Very Preliminary Figures*

Sumber/Source: Badan Pusat Statistik, berbagai sensus, survei dan sumber lain/*BPS-Statistics Indonesia, various census, survey, and other sources*

Tabel
Table 11.6

Produk Domestik Regional Bruto Atas Dasar Harga Konstan 2010 Menurut Jenis Pengeluaran di Kabupaten Samosir (miliar rupiah), 2019–2023
Gross Regional Domestic Product at 2010 Constant Market Prices by Type of Expenditure in Samosir Regency (billion rupiahs), 2019–2023

Jenis Pengeluaran Type of Expenditure	2019	2020	2021	2022*	2023**
(1)	(2)	(3)	(4)	(5)	(6)
Pengeluaran Konsumsi Rumah Tangga <i>Household Consumption Expenditure</i>	1.721,84	1.697,57	1.742,43	1.838,07	1.951,55
Pengeluaran Konsumsi LNPR <i>NPISH Consumption Expenditure</i>	71,85	72,86	73,50	77,54	83,66
Pengeluaran Konsumsi Pemerintah <i>Government Consumption Expenditure</i>	694,76	692,47	698,09	697,81	717,87
Pembentukan Modal Tetap Bruto <i>Gross Fixed Capital Formation</i>	463,33	449,04	474,29	502,32	530,92
Perubahan Inventori <i>Changes in Inventories</i>	159,51	174,73	178,26	188,34	188,43
Net Ekspor Barang dan Jasa <i>Net Exports of Goods and Services</i>	-12,55	-6,24	-4,47	-0,21	-2,39
Produk Domestik Regional Bruto Gross Regional Domestic Product	3.098,74	3.080,43	3.162,10	3.303,86	3.470,05

Catatan/Note: : *) Angka Sementara / Preliminary Figur,
**)Angka Sangat Sementara /Very Preliminary Figures

Sumber/Source: Badan Pusat Statistik, berbagai sensus, survei dan sumber lain/BPS-Statistics Indonesia, various census, survey, and other sources



12

PERBANDINGAN ANTAR KABUPATEN/KOTA
REGENCY/MUNICIPAL COMPARISON



Laju Pertumbuhan Ekonomi

Kab. Samosir berada pada urutan ke-11 berdasarkan Kabupaten/Kota di Provinsi Sumatera Utara



#11

Indeks Pembangunan Manusia

Kab. Samosir berada pada urutan ke-22 berdasarkan Kabupaten/Kota di Provinsi Sumatera Utara

#22

Jumlah Penduduk

Kab. Samosir berada pada urutan ke-30 berdasarkan Kabupaten/Kota di Sumatera Utara

#30

ULASAN**DESCRIPTION****12.1 Jumlah Penduduk**

Jumlah penduduk di Kabupaten Samosir terus meningkat sejak tahun 2020. Pada tahun 2023, jumlah penduduk di Kabupaten Samosir sebanyak 141,33 ribu jiwa. Jika dibandingkan dengan seluruh penduduk di Sumatera Utara, maka jumlah penduduk di Kabupaten Samosir hanya memberikan kontribusi sebesar 0,92 persen terhadap total penduduk di Provinsi Sumatera Utara. Berdasarkan data yang diperoleh Kota Medan yang merupakan Kabupaten/ Kota dengan jumlah penduduk terbanyak di Kabupaten Samosir, jumlah penduduk Samosir.

12.1 Total Population

The population in Samosir Regency has continued to increase since 2020. In 2023, the population in Samosir Regency will be 141,33 thousand people. When compared with the entire population in Sumatera Utara, the population in Samosir Regency only contributes 0,92 percent to the total population in Sumatera Utara Province. Based on data obtained by Medan City, which is the Regency/City with the largest population in Samosir Regency, the population of Samosir.

12.2 Produk Domestik Regional Bruto (PDRB)

Pada tahun 2023, rata-rata laju pertumbuhan PDRB berdasarkan harga konstan pada tahun 2010 di seluruh kabupaten/kota di Provinsi Sumatera adalah sebesar 4,66 persen. Laju pertumbuhan Kabupaten Samosir sebesar 5,03 persen, lebih tinggi dibandingkan rata-rata seluruh kabupaten/kota.

12.2 Gross Regional Domestic Product (GRDP)

In 2023, the average GRDP growth rate based on 2010 Constant Market Prices in all districts/cities in Sumatra Province will be 4,66 percent. The growth rate of Samosir Regency was 5,03 percent, higher than the average for all districts/cities.

12.3 Penduduk Miskin

Pada tahun 2023, jumlah penduduk miskin di Kabupaten Samosir sebanyak 14.970 jiwa. Angka tersebut merupakan 1,18 percent dari total penduduk miskin di Provinsi Sumatera Utara.

12.3 Poor Population

In 2023, the number of poor people in Samosir Regency will be 14.970 people. This figure represents 1,18% of the total poor population in Sumatera Utara Province.

12.4. Indeks Pembangunan Manusia (IPM)

Pada tahun 2023 terjadi peningkatan IPM di Kabupaten Samosir yaitu 72,57 pada tahun 2022 menjadi 72,93 pada tahun 2023. Selain itu juga ditemukan rata-rata nilai IPM seluruh kabupaten/kota di Provinsi Sumatera Utara sebesar 74,01. Nilai IPM Kabupaten Samosir ditemukan masih berada di bawah nilai rata-rata kabupaten/kota di Sumatera Utara.

12.4. Human Development Index (HDI)

In 2023, there will be an increase in the HDI in Samosir Regency, namely 72,57 in 2022 to 72,93 in 2023. Apart from that, it was also found that the average HDI value for all districts/cities in Sumatera Utara is 74,01. The HDI value for Samosir Regency was found to still be below the average value for districts/cities in Sumatera Utara.

<https://samosirkab.bps.go.id>

Tabel
Table 12.1

Jumlah Penduduk Menurut Kabupaten/Kota di Provinsi Sumatera Utara (ribu), 2019–2023
Population by Regency/Municipality in Sumatera Utara Province (thousand), 2019–2023

Kabupaten/Kota Regency/Municipality	2020	2021	2022	2023
(1)	(3)	(4)	(5)	(6)
Kabupaten / Regency				
01 Nias	147,275	149,500	151,608	153,658
02 Mandailing Natal	470,813	479,672	488,419	496,975
03 Tapanuli Selatan	300,145	304,365	308,488	312,540
04 Tapanuli Tengah	362,766	370,800	378,852	386,895
05 Tapanuli Utara	311,381	315,304	319,218	323,102
06 Toba	205,114	208,045	210,960	213,850
07 Labuhanbatu	492,541	499,789	506,898	513,826
08 Asahan	767,703	779,483	791,132	802,563
09 Simalungun	986,879	1.003,380	1.019,741	1.035,920
10 Dairi	307,333	313,119	318,922	324,747
11 Karo	403,475	409,286	415,075	420,799
12 Deli Serdang	1.923,533	1.955,550	1.987,142	2.018,164
13 Langkat	1.027,104	1.040,829	1.054,073	1.066,711
14 Nias Selatan	359,602	367,344	374,986	382,539
15 Humbang Hasundutan	197,597	199,967	202,330	204,700
16 Pakpak Bharat	51,992	53,046	54,109	55,172
17 Samosir	136,009	137,798	139,563	141,333
18 Serdang Bedagai	655,359	664,740	673,948	682,918
19 Batu Bara	409,141	416,360	423,520	430,533
20 Padang Lawas Utara	259,561	264,938	270,228	275,448
21 Padang Lawas	259,777	265,129	270,430	275,648
22 Labuhanbatu Selatan	312,775	318,887	324,893	330,797
23 Labuhanbatu Utara	380,506	387,714	394,843	401,863
24 Nias Utara	147,268	150,174	153,022	155,873
25 Nias Barat	89,408	91,422	93,393	95,334
Kota / Municipality				
71 Sibolga	89,781	90,311	90,800	91,265
72 Tanjungbalai	175,536	178,105	180,645	183,170
73 Pematangsiantar	267,855	270,223	272,569	274,838
74 Tebing Tinggi	172,311	174,573	176,774	178,914
75 Medan	2.435,439	2.449,155	2.461,929	2.474,166
76 Binjai	290,900	295,113	299,244	303,272
77 Padangsidimpuan	224,388	228,354	232,298	236,217
78 Gunungsitoli	135,516	138,023	140,476	142,890
Sumatera Utara	14.756,783	14.970,498	15.180,528	15.386,640

Catatan/Note :-

Sumber/Source : Badan Pusat Statistik, Proyeksi Penduduk Hasil Long Form SP2020 (SP2020-LF)/ BPS-Statistics Indonesia, Population Projection Result of Long Form SP2020 (SP2020-LF)

Tabel
Table 12.2

Laju Pertumbuhan Produk Domestik Regional Bruto Atas Dasar Harga Konstan 2010 Menurut Kabupaten/Kota di Provinsi Sumatera Utara (persen), 2019–2023
Rate of Growth of Gross Regional Domestic Products at Constant 2010 Prices by Regency/Municipality in Sumatera Utara Province (percent), 2019–2023

Kabupaten/Kota Regency/Municipality	Tahun/Year				
	2019	2020	2021	2022*	2023**
(1)	(3)	(4)	(5)	(6)	(7)
Kabupaten / Regency					
01 Nias	5,04	1,80	2,21	3,06	3,82
02 Mandailing Natal	5,3	-0,94	3,20	4,34	4,93
03 Tapanuli Selatan	5,23	0,39	3,24	4,78	5,11
04 Tapanuli Tengah	5,18	-0,76	2,56	4,18	4,23
05 Tapanuli Utara	4,62	1,50	3,54	4,25	4,75
06 Toba	4,88	-0,27	2,92	4,24	4,93
07 Labuhanbatu	5,07	0,09	3,85	4,8	5,03
08 Asahan	5,64	0,21	3,73	4,66	4,87
09 Simalungun	5,2	1,01	3,70	4,68	5,07
10 Dairi	4,82	-0,94	2,05	4,21	5,04
11 Karo	4,6	-0,80	2,25	4,22	5,06
12 Deli Serdang	5,18	-1,78	2,23	4,7	5,34
13 Langkat	5,07	-0,86	3,08	4,69	4,93
14 Nias Selatan	5,03	0,61	2,02	3,08	3,65
15 Humbang Hasundutan	4,94	-0,13	2,02	4,21	4,38
16 Pakpak Bharat	5,87	-0,18	2,54	4,27	5,10
17 Samosir	5,7	-0,59	2,65	4,48	5,03
18 Serdang Bedagai	5,28	-0,44	2,87	4,46	5,03
19 Batu Bara	4,35	-0,31	2,35	4,07	4,08
20 Padang Lawas Utara	5,61	1,14	3,26	4,12	4,92
21 Padang Lawas	5,64	1,18	3,83	4,61	5,14
22 Labuhanbatu Selatan	5,35	0,80	3,82	4,74	4,94
23 Labuhanbatu Utara	5,15	0,27	3,83	4,62	4,76
24 Nias Utara	4,65	1,58	2,02	3,03	3,79
25 Nias Barat	4,82	1,66	2,26	3,01	3,72
Kota / Municipality					
71 Sibolga	5,2	-1,36	2,10	4,15	4,20
72 Tanjungbalai	5,79	-0,47	2,35	3,94	4,86
73 Pematangsiantar	4,82	-1,89	1,25	3,47	4,22
74 Tebing Tinggi	5,15	-0,70	2,51	4,01	3,98
75 Medan	5,93	-1,98	2,62	4,71	5,04
76 Binjai	5,51	-1,83	2,23	4,18	4,75
77 Padangsidimpuan	5,51	-0,73	2,75	4,77	5,09
78 Gunungsitoli	6,05	0,38	2,25	3,11	3,69
Sumatera Utara	-1,07	5,22	2,61	4,73	5,01

Catatan/Note : **) Angka sangat sementara/Very preliminary figures *) Angka sementara/Preliminary figures

Sumber/Source : BPS Provinsi Sumatera Utara/BPS- Statistics of Sumatera Utara Province

Tabel
Table 12.3**Jumlah Penduduk Miskin Menurut Kabupaten/Kota di
Provinsi Sumatera Utara (ribu), 2019–2023**
**Number of Poor Population by Regency/Municipality in
Sumatera Utara Province (thousand), 2019–2023**

Kabupaten/Kota Regency/Municipality	Tahun/Year				
	2019	2020	2021	2022	2023
(1)	(2)	(3)	(4)	(5)	(6)
Kabupaten / Regency					
01 Nias	22,10	23,12	24,33	23,23	21,99
02 Mandailing Natal	40,64	41,31	43,24	40,98	41,04
03 Tapanuli Selatan	24,22	23,96	25,01	23,05	20,09
04 Tapanuli Tengah	46,99	47,19	49,95	47,07	47,09
05 Tapanuli Utara	28,57	28,41	29,72	27,47	26,39
06 Toba	15,78	16,05	16,61	16,48	14,94
07 Labuhanbatu	41,52	42,17	45,03	43,27	42,58
08 Asahan	70,53	66,32	69,29	64,49	61,69
09 Simalungun	76,33	73,64	76,99	72,47	69,21
10 Dairi	21,86	22,93	23,72	22,53	21,42
11 Karo	34,08	36,57	38,01	35,93	35,65
12 Deli Serdang	84,94	86,26	92,52	85,28	82,75
13 Langkat	103,08	101,87	106,59	100,45	98,16
14 Nias Selatan	52,51	53,88	55,16	54,16	54,29
15 Humbang Hasundutan	16,60	17,92	18,71	17,33	17,14
16 Pakpak Bharat	4,52	4,59	4,79	4,52	4,01
17 Samosir	15,79	15,80	16,08	14,97	14,86
18 Serdang Bedagai	48,69	49,18	51,16	48,22	45,88
19 Batu Bara	50,46	49,78	52,59	49,39	49,18
20 Padang Lawas Utara	26,06	26,79	28,37	26,09	26,17
21 Padang Lawas	23,17	23,87	25,78	24,45	24,51
22 Labuhanbatu Selatan	30,17	28,63	30,36	29,38	29,83
23 Labuhanbatu Utara	34,76	34,86	37,13	33,91	34,13
24 Nias Utara	34,42	34,75	35,84	32,87	30,78
25 Nias Barat	22,08	22,33	21,75	20,42	18,86
Kota / Municipality					
71 Sibolga	10,82	10,49	10,80	10,05	10,02
72 Tanjungbalai	24,54	23,54	24,10	22,65	22,45
73 Pematangsiantar	21,99	21,23	22,06	20,53	18,96
74 Tebing Tinggi	16,30	16,32	17,37	16,34	16,36
75 Medan	183,79	183,54	193,03	187,74	187,28
76 Binjai	15,61	15,91	16,46	14,61	13,85
77 Padangsidimpuan	16,06	16,56	17,28	16,03	16,15
78 Gunungsitoli	23,06	23,54	24,02	21,85	22,03
Sumatera Utara	1.282,04	1.283,29	1.343,86	1.268,19	1.239,71

Catatan/Note :-

Sumber/Source : Badan Pusat Statistik, Survei Sosial Ekonomi Nasional (Susenas) Maret 2022 dan Maret 2023/BPS-Statistics
Indonesia, National Socioeconomic Survey

Tabel
Table 12.4

**Indeks Pembangunan Manusia Menurut Kabupaten/Kota
di Provinsi Sumatera Utara, 2020–2023**
*Human Development Index by Regency/Municipality in
Sumatera Utara Province, 2020–2023*

Kabupaten/Kota Regency/Municipality	Tahun/Year			
	2020	2021	2022	2023
(1)	(2)	(3)	(4)	(5)
Kabupaten / Regency				
01 Nias	62,55	63,37	64,3	65,15
02 Mandailing Natal	70,89	71,31	72,17	72,65
03 Tapanuli Selatan	73,16	73,37	73,96	74,58
04 Tapanuli Tengah	71,1	71,48	72,18	72,77
05 Tapanuli Utara	75,77	76,06	76,43	76,86
06 Toba	76,81	77,03	77,58	77,83
07 Labuhanbatu	73,08	73,16	73,96	74,70
08 Asahan	72,35	72,55	73,18	73,59
09 Simalungun	74,19	74,33	74,58	75,17
10 Dairi	73,63	73,89	74,6	75,18
11 Karo	75,4	75,81	76,37	76,88
12 Deli Serdang	76,11	76,21	76,86	77,16
13 Langkat	73,14	73,5	74,03	74,33
14 Nias Selatan	62,78	63,24	64,05	64,98
15 Humbang Hasundutan	70,7	71,28	72,05	72,49
16 Pakpak Bharat	70,3	70,65	71,57	72,30
17 Samosir	71,56	71,75	72,57	72,93
18 Serdang Bedagai	71,93	72,25	72,89	73,40
19 Batu Bara	70,57	70,8	71,75	72,56
20 Padang Lawas Utara	71,69	71,96	72,77	73,45
21 Padang Lawas	70,08	70,48	71,41	72,16
22 Labuhanbatu Selatan	72,86	73,15	73,59	74,23
23 Labuhanbatu Utara	73,47	73,73	74,61	75,45
24 Nias Utara	63,17	63,63	64,55	65,44
25 Nias Barat	62,58	63,05	63,96	64,68
Kota / Municipality				
71 Sibolga	75,56	75,87	76,69	77,07
72 Tanjungbalai	73,48	73,78	74,73	75,42
73 Pematangsiantar	78,75	79,17	79,71	80,46
74 Tebing Tinggi	76,4	76,65	77,39	78,17
75 Medan	81,31	81,58	82,13	82,61
76 Binjai	76,45	76,57	77,5	78,11
77 Padangsidimpuan	76,93	77,19	77,73	78,10
78 Gunungsitoli	70,22	70,51	71,11	71,55
Sumatera Utara	73,62	73,84	74,51	75,13

Catatan/Note : Komponen UHH pada penghitungan IPM hasil dari Long Form SP2020 (SP2020-LF)

Sumber/Source : Badan Pusat Statistik, Seri Berita Resmi Statistik Indeks Pembangunan Manusia/BPS-Statistics Indonesia, Series of Press Releases of Human Development Index

DAFTAR PUSTAKA REFERENCES

- Badan Pusat Statistik. 2021. Buku 3: Konsep dan Definisi Podes 2021. Jakarta: Badan Pusat Statistik.
- Badan Pusat Statistik. 2022. Penghitungan dan Analisis Kemiskinan Makro Indonesia 2022. Jakarta: Badan Pusat Statistik.
- Badan Pusat Statistik. 2023. Buku 4 Konsep dan Definisi Survei Sosial Ekonomi (Susenas) Maret 2023. Badan Pusat Statistik. Jakarta.
- Badan Pusat Statistik. 2023. Buku Pedoman Pencacahan Sakernas Agustus 2023. Jakarta: BPS.
- Badan Pusat Statistik. 2023. Proyeksi Penduduk Indonesia 2020–2050 Hasil Sensus Penduduk 2020. Jakarta.
- Kabupaten Samosir. *Sejarah Singkat Kabupaten Samosir*. Diakses pada 1 Februari 2024, dari <https://samosirkab.go.id/sejarah-singkat-kabupaten-samosir/>
- Kementerian Pertanian, Direktorat Jenderal Hortikultura & Badan Pusat Statistik. 2022. Pedoman Statistik Pertanian Hortikultura (SPH). Jakarta: Direktorat Jenderal Hortikultura, Kementerian Pertanian.
- Larasati, Widya. 2023. Ringkasan Eksekutif Pengeluaran dan Konsumsi Penduduk Indonesia Maret 2023. Volume 15 Nomor 2. Jakarta: Badan Pusat Statistik.
- Machdi, Imam. 2023. *Pedoman Pembuatan Publikasi BPS Edisi 2023*. Jakarta: Badan Pusat Statistik.
- Machdi, Imam. 2023. *Suplemen Pedoman Pembuatan Publikasi BPS Edisi 2023*. Jakarta: Badan Pusat Statistik.
- Pudjianto, Widodo Sigit. 2017. *Peraturan Menteri Dalam Negeri Republik Indonesia Nomor 137 Tahun 2017*. Jakarta: Menteri Dalam Negeri Republik Indonesia.
- Peraturan Menteri Kesehatan RI Nomor 1332 Tahun 2002 tentang Perubahan Atas Peraturan Menteri Kesehatan RI Nomor 922/MENKES/PER/X/1993 tentang Ketentuan dan Tata Cara Pemberian Izin Apotek.
- Peraturan Menteri Kesehatan Republik Inonesia Nomor 75 Tahun 2014 tentang Pusat Kesehatan Masyarakat.
- Undang-Undang Nomor 24 Tahun 2013 tentang Perubahan atas Undang-Undang Nomor 23 Tahun 2006 tentang Administrasi Kependudukan.

ST 2023

SENSUS PERTANIAN
CENSUS OF AGRICULTURE

BerAKHLAK

Berorientasi Pelayanan Akuntabel Kompeten
Harmonis Loyal Adaptif Kolaboratif

**#bangga
melayani
bangsa**

DATA

MENCERDASKAN BANGSA

— *Enlighten The Nation* —



**BADAN PUSAT STATISTIK
KABUPATEN SAMOSIR**

BPS-STATISTICS SAMOSIR REGENCY
Kompleks Perkantoran Pemkab Samosir,
Desa Siopat Sosor, Pangururan, 22392

Homepage : <https://samosirkab.bps.go.id>, Email : bps1217@bps.go.id

ISSN 077-235-1976-50-1



9 772301 976001