



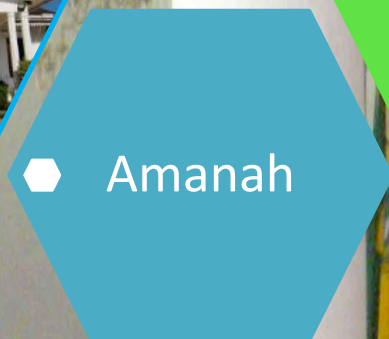
KATALOG BPS ; 1102001.3271.040



Profesional



Integritas



Amanah



KECAMATAN BOGOR TENGAH DALAM ANGKA

Bogor Tengah Subdistrict in Figures **2015**



BADAN PUSAT STATISTIK
Kota Bogor



KECAMATAN BOGOR TENGAH DALAM ANGKA

Bogor Tengah Subdistrict in Figures
2015





KECAMATAN BOGOR TENGAH
DALAM ANGKA
Bogor Tengah Subdistrict in Figures
2015

ISSN : 0215.59.31

No. Publikasi / *Publication Number* : 32710.14.006

Katalog BPS / *BPS Catalogue* : 1102001.3271010

Ukuran Buku / *Book Size* : 16,5 X 21

Jumlah Halaman / *Total Pages* : 69 Hal.

Naskah / *Manuscript* :

Koordinator Statistik Kecamatan Bogor Tengah

Seksi Integrasi, Pelayanan dan Diseminasi Statistik

BPS Kota Bogor

BPS - Statistics of Bogor City

Gambar Kulit / *Cover Design* :

Koordinator Statistik Kecamatan Bogor Tengah BPS Kota Bogor

Diterbitkan Oleh / *Published by* :

BPS Kota Bogor, Bogor - Indonesia

BPS - Statistics of Bogor City

Boleh dikutip dengan menyebutkan sumbernya

May be cited with reference to the source

PETA KECAMATAN BOGOR TENGAH
Map Of Bogor Tengah Subdistrict



S A M B U T A N

Dengan mengucapkan syukur Alhamdulillah, kami menyambut terbitnya Buku Kecamatan Bogor Tengah Dalam Angka Tahun 2015. Buku ini sangat diperlukan bagi setiap penyusun rencana pembangunan baik oleh pemerintah pusat maupun pemerintah daerah sampai ke tingkat kelurahan.

Publikasi ini telah diupayakan agar dapat memberikan gambaran seluruh aspek sosial dan potensi ekonomi dalam bentuk angka yang sangat penting artinya untuk perencanaan dan evaluasi pelaksanaan pembangunan di wilayah Kecamatan Bogor Tengah.

Diharapkan publikasi ini dapat diterbitkan secara kontinyu sehingga perkembangan pembangunan di wilayah Kecamatan Bogor Selatan dapat dievaluasi secara terus menerus.

Kami menyadari bahwa data yang disajikan dalam publikasi ini masih banyak kelemahan, oleh karena itu kami mohon agar semua instansi yang ada di Kecamatan Bogor Tengah dapat membantu untuk perbaikan dan penyempurnaan pada penerbitan Kecamatan Bogor Tengah Dalam Angka yang lebih baik di masa yang akan datang.

Kepada Koordinator Statistik Kecamatan Bogor Tengah serta instansi yang ada di lingkungan Kecamatan Bogor Tengah yang telah membantu hingga terbitnya publikasi ini disampaikan terima kasih. Semoga publikasi ini berguna bagi semua pihak, khususnya bagi kepentingan pembangunan daerah.

Bogor, Agustus 2015
Badan Pusat Statistik Kota Bogor
Kepala

BUDI HARDIYONO, S.Si ME
NIP. 19630925 198802 1 001

KATA PENGANTAR

Dengan mengucapkan puji syukur Alhamdulillah, akhirnya kami dapat menerbitkan Buku Kecamatan Bogor Tengah Dalam Angka Tahun 2015. Publikasi ini diterbitkan atas kerjasama Koordinator Statistik Kecamatan dan Camat guna memenuhi kebutuhan data dalam menunjang perencanaan daerah khususnya, maupun untuk masyarakat luas umumnya.

Dalam publikasi ini diupayakan agar mencakup semua keterangan berupa angka yang dapat memberikan gambaran yang wajar dari seluruh ciri-ciri, kegiatan dan keadaan masyarakat di Kecamatan Bogor Selatan.

Data-data yang disajikan dalam publikasi ini bersumber dari hasil-hasil penelitian Koordinator Statistik Kecamatan, hasil survei, sensus dan lain-lain (data primer), serta data-data yang dikumpulkan oleh instansi lainnya yang kemudian diolah sesuai kebutuhan (data sekunder).

Kami menyadari atas kekurangan-kekurangan yang masih terdapat dalam publikasi ini, sehubungan dengan itu kami mohon saran, guna perbaikan publikasi serupa di masa yang akan datang.

Akhirnya kami ucapkan terimakasih kepada semua pihak yang telah membantu hingga terbitnya publikasi ini.

Bogor, Agustus 2015
Koordinator Statistik Kecamatan
Bogor Tengah

PONCO ASTUTIK, SE
NIP. 19860430 200902 2 006

DAFTAR ISI

	Hamalan/Page
SAMBUTAN	v
KATA PENGANTAR	vi
DAFTAR ISI	vii

DAFTAR TABEL/*List of table*

BAB I

GEOGRAFIS DAN IKLIM/ *Geographic and Climate*

1.1	Ketinggian wilayah Kelurahan dari permukaan laut/ <i>altitude of village</i>	2
1.2	Tingkat kemiringan daerah menurut Kelurahan/ <i>Slope of the area</i>	3
1.3	Kedalaman efektif lahan menurut Kelurahan/ <i>Effective depth of area</i>	4
1.4	Kepekaan tanah terhadap erosi menurut Kelurahan/ <i>Soil sensitivity to erosion</i>	5
1.5	Tekstur tanah menurut Kelurahan/ <i>Soil texture by village</i>	6
1.6	Kondisi geologi menurut Kelurahan/ <i>Geological conditions by Village</i>	7
1.7	Kondisi hydro geologi menurut Kelurahan/ <i>Hydro geological conditions by Village</i>	8
1.8	Luas lahan menurut penggunaan/ <i>Land according to use</i>	9
1.9	Jumlah curah hujan per Kelurahan/ <i>Number of rainfall by Village</i>	10

BAB II

PEMERINTAHAN/ *Government*

2.1	Banyaknya Rukun Tetangga (RT), Rukun Warga (RW) dan petugas satuan linmas/ <i>Number of "RT" , "RW and security</i>	12
2.2	Banyaknya satuan linmas yang sudah dan belum dilatih/ <i>Number of security has/have not trained</i>	13
2.3	Jumlah pegawai Kecamatan dan Kelurahan menurut Kelurahan dan golongan/ <i>Number of civil servants by village and group salaries</i>	14

BAB III**PENDUDUK DAN KETENAGAKERJAAN/ *Population and Employment***

3.1	Luas wilayah, jumlah penduduk dan kepadatan penduduk menurut kelurahan/ <i>Total area, Population and population density by village</i>	16
3.2	Jumlah rumahtangga, jumlah penduduk dan rata-rata penduduk per rumah tangga menurut Kelurahan/ <i>Total household, population and population density</i>	17
3.3	Penduduk menurut kelompok umur dan jenis kelamin/ <i>Population by age group, sex and Sex ratio</i>	18
3.4	Jumlah penduduk menurut Kelurahan, jenis kelamin dan rasio jenis kelamin/ <i>Population by Village, sex and sex ratio</i>	19
3.5	Jumlah kelahiran dan kematian menurut jenis kelamin/ <i>Number of Birth and Death by sex</i>	20
3.6	Jumlah penduduk datang dan pindah/pergi/ <i>Number of in migration and out migration</i>	21
3.7	Banyaknya keluarga menurut tingkat kesejahteraan/ <i>Number of Family Welfare</i>	22

BAB IV**SOSIAL/ *Social***

4.1.1	Banyaknya sekolah, guru dan murid menurut jenjang pendidikan/ <i>Number of schools, teachers And pupils by level education</i>	25
4.1.2	Jumlah madrasah "Diniyah" menurut Kelurahan/ <i>Number of "madrasah"/schools "Diniyah" by village</i>	26
4.1.3	Jumlah madrasah "Raudatul Athfa" menurut Kelurahan/ <i>Number of "madrasah"/schools "Raudatul Athfa" by village</i>	27
4.1.4	Jumlah madrasah "Ibtidaiyah" menurut Kelurahan/ <i>Number of "Ibtidaiyah"/schools "Ibtidaiyah" by village</i>	28
4.1.5	Jumlah madrasah "Tsanawiyah" menurut Kelurahan/ <i>Number of "Tsanawiyah"/schools "Tsanawiyah" by village</i>	29
4.1.6	Jumlah madrasah "Aliyah" menurut Kelurahan/ <i>Number of "Aliyah"/schools "Aliyah" by village</i>	30
4.2.1	Banyaknya sarana peribadatan/ <i>Number place of worship</i>	31



4.2.2	Banyaknya ulama, mubaligh, khatib dan penyuluh agama / <i>Number of muslim scholars, preachers and extension religion</i>	32
4.2.3	Banyaknya jemaah haji menurut jenis kelamin/ <i>Number of Pilgrims Hajj by sex</i>	33
4.2.4	Banyaknya jemaah haji menurut pendidikan/ <i>Number of Pilgrims Hajj by education</i>	34
4.2.5	Banyaknya jemaah haji menurut lapangan usaha/ <i>Number of Pilgrims Hajj by industrial origin</i>	35
4.2.6	Banyaknya jemaah haji menurut lapangan usaha/ <i>Number of Pilgrims Hajj by industrial origin</i>	36
4.2.7	Banyaknya penyandang permasalahan sosial/ <i>Number of disability social issues</i>	37
4.3.1	Jumlah praktek dokter, rumahsakit, puskesmas dan apotik/ <i>Number of practices doctors Hospital, health center and pharmacies</i>	38
4.3.2	Jumlah dan cakupan imunisasi menurut puskesmas/ <i>Number of immunization coverage by health center</i>	39
4.3.3	Jumlah sarana pelayanan Keluarga Berencana/ <i>Number of means family planning services</i>	40

BAB V

PERTANIAN/ Agriculture

5.1	Produksi ikan menurut tempat penangkapan/ <i>production of fish</i>	41
5.2	Populasi ternak besar, kecil dan unggas/ <i>Livestock and poultry population</i>	42
5.3	Jumlah rumahtangga pemelihara ternak dan unggas/ <i>Number of livestock and poultry household</i>	43
5.4	Banyak kelompok tani/ <i>Number of farmer groups</i>	44

BAB VI

HOTEL, PERDAGANGAN DAN PARIWISATA/ Hotels, Trade and Tourism

6.1	Jumlah hotel, kamar dan tempat tidur/ <i>Number of hotels, rooms and beds</i>	46
6.2	Daftar obyek wisata, alamat dan daya Tarik wisata/ <i>Destination list, address and tourist attraction</i>	47



6.3	Daftar nama dan alamat Balai Penelitian/ <i>List The Name and address of the research Centers</i>	48
6.4	Data fisik tempat rekreasi dan hiburan umum bilyard/ <i>Data physical recreation and public entertainment billiard</i>	49
6.5	Data fisik tempat rekreasi dan hiburan umum bioskop / <i>Data physical recreation and public entertainment theatres</i>	50
6.6	Data fisik tempat rekreasi dan hiburan umum mesin ketangkasan/ <i>Data physical recreation and amusement machines general dexterity</i>	51
6.7	Jumlah pasar menurut bangunan/ <i>Number of market according to the building</i>	52
6.8	Data fisik lokasi pedagang kaki lima, pasar modern dan pasar tradisional/ <i>Data physical locations street vendor, modern market and traditional market</i>	53

BAB VII

LISTRIK, AIR DAN PEMUKIMAN/*Electricity, Water Supply and Settlement*

7.1	Banyaknya gardu listrik menurut jenisnya/ <i>Number of electrical sub station</i>	55
7.2	Banyaknya trafo distribusi terpasang/ <i>Number of distribution transformers installed</i>	56
7.3	Banyaknya pelanggan listrik dan daya tersambung/ <i>Number of electricity customers and power connected</i>	57
7.4	Banyaknya pelanggan air bersih "Tirta Pakuan" menurut kategori/ <i>Number of water supply "Tirta Pakuan" by category</i>	58
7.5	Jumlah rumah tidak layak huni (RTLH) per kelurahan/ <i>Number of homes Uninhabitable by village</i>	59



I GEOGRAFI



Tabel/*Table* 1.1
Ketinggian Wilayah Kelurahan dari Permukaan Laut
di Kecamatan Bogor Tengah/*Altitude of Village in Bogor Tengah Subdistrict*
2014

No	Kelurahan/ <i>Village</i>	Ketinggian dari Permukaan Laut/ <i>Altitude</i> (m)				Jumlah/ <i>Total</i> (ha)
		0 - 200	201 - 250	251 - 300	> 300	
(1)	(2)	(3)	(4)	(5)	(6)	(7)
001	Paledang	0.00	54.81	123.19	0.00	178.00
002	Gudang	0.00	1.51	30.49	0.00	32.00
003	Babakan Pasar	0.00	0.00	41.00	0.00	41.00
004	Tegal Lega	0.00	55.69	67.31	0.00	123.00
005	Babakan	0.00	97.15	24.85	0.00	122.00
006	Sempur	0.00	56.94	6.06	0.00	63.00
007	Pabaton	0.00	51.23	11.77	0.00	63.00
008	Cibogor	0.00	0.00	44.00	0.00	44.00
009	Panaragan	0.00	0.00	22.60	4.40	27.00
010	Kebon Kalapa	0.00	0.00	45.70	0.00	45.70
011	Ciwaringin	0.00	0.00	74.30	0.00	74.30
Jumlah/ <i>Total</i>		0.00	317.33	491.27	4.40	813.00

Sumber : Kantor Kecamatan Bogor Tengah

Source : Bogor Tengah Subdistrict Office

Tabel/*Table* 1.2
Tingkat Kemiringan Daerah Menurut Kelurahan di Kecamatan Bogor Tengah/
Slope of the area in Bogor Tengah Subdistrict
2014

No	Kelurahan/ <i>Village</i>	Tingkat Kemiringan/ <i>Slope of the area</i>					Jumlah/ <i>Total (ha)</i>
		Datar/ <i>Flat</i> < 2°	Landai/ <i>Declivous</i> 2,0°-14,9°	Agak Curam/ 15,0°-24,9°	Curam/ <i>Steep</i> 25,0°-39,9°	Sangat Curam/ 40°+	
(1)	(2)	(3)	(4)	(5)	(6)	(7)	(8)
001	Paledang	51.65	119.55	0.00	6.80	0.00	178.00
002	Gudang	0.00	8.75	0.00	18.90	4.35	32.00
003	Babakan Pasar	3.49	32.27	0.00	4.25	0.99	41.00
004	Tegal Lega	0.00	94.20	0.00	28.80	0.00	123.00
005	Babakan	1.75	104.60	0.00	15.50	0.15	122.00
006	Sempur	36.75	15.75	0.00	9.45	1.05	63.00
007	Pabaton	2.20	58.65	0.00	2.15	0.00	63.00
008	Cibogor	0.00	35.75	0.00	8.25	0.00	44.00
009	Panaragan	11.85	7.35	0.00	6.54	1.26	27.00
010	Kebon Kalapa	17.75	20.30	0.00	5.90	1.75	45.70
011	Ciwaringin	0.00	63.30	0.00	11.00	0.00	74.30
Jumlah/ <i>Total</i>		125.44	560.47	0.00	117.54	9.55	813.00

Sumber : Kantor Kecamatan Bogor Tengah

Source : *Bogor Tengah Subdistrict Office*

Tabel /*Table* 1.3
Kedalaman Efektif Lahan Menurut Kelurahan di Kecamatan Bogor Tengah/
Effective depth of field in Bogor Tengah Subdistrict
2014

No	Kelurahan/ <i>Village</i>	Kedalaman efektif/ <i>Effective depth</i>				Jumlah / <i>Total</i> (ha)
		0 - 20 cm	21-75 cm	76-100 cm	>100 cm	
(1)	(2)	(3)	(4)	(5)	(6)	(7)
001	Paledang	0.00	0.00	178.00	0.00	178.00
002	Gudang	0.00	0.00	32.00	0.00	32.00
003	Babakan Pasar	0.00	0.00	41.00	0.00	41.00
004	Tegal Lega	0.00	0.00	123.00	0.00	123.00
005	Babakan	0.00	0.00	122.00	0.00	122.00
006	Sempur	0.00	0.00	63.00	0.00	63.00
007	Pabaton	0.00	0.00	63.00	0.00	63.00
008	Cibogor	0.00	0.00	44.00	0.00	44.00
009	Panaragan	0.00	0.00	27.00	0.00	27.00
010	Kebon Kalapa	0.00	0.00	45.70	0.00	45.70
011	Ciwaringin	0.00	0.00	74.30	0.00	74.30
Jumlah/ <i>Total</i>		0.00	0.00	813.00	0.00	813.00

Sumber : Kantor Kecamatan Bogor Tengah

Source : Bogor Tengah Subdistrict Office

Tabel/*Table* 1.4
Kepekaan Tanah Terhadap Erosi Menurut Kelurahan di Kecamatan Bogor Tengah/
Soil sensitivity to erosion by village in Bogor Tengah Subdistrict
2014

No	Kelurahan/ <i>Village</i>	Tingkat Kepekaan/ <i>Soil sensitivity to erosion</i>			Jumlah / <i>Total (ha)</i>
		Sangat Peka/ <i>Highly sensitive</i>	Peka / <i>Sensitive</i>	Agak Peka / <i>Rather sensitive</i>	
(1)	(2)	(3)	(4)	(5)	(6)
001	Paledang	0.00	0.00	178.00	178.00
002	Gudang	0.00	0.00	32.00	32.00
003	Babakan Pasar	0.00	0.00	41.00	41.00
004	Tegal Lega	0.00	0.00	123.00	123.00
005	Babakan	0.00	0.00	122.00	122.00
006	Sempur	0.00	0.00	63.00	63.00
007	Pabaton	0.00	0.00	63.00	63.00
008	Cibogor	0.00	0.00	44.00	44.00
009	Panaragan	0.00	0.00	27.00	27.00
010	Kebon Kalapa	0.00	0.00	45.70	45.70
011	Ciwaringin	0.00	0.00	74.30	74.30
Jumlah/ <i>Total</i>		0.00	0.00	813.00	813.00

Sumber : Kantor Kecamatan Bogor Tengah

Source : *Bogor Tengah Subdistrict Office*

Tabel / *Table* 1.5
Tekstur Tanah Menurut Kelurahan di Kecamatan Bogor Tengah
Soil texture by Village in Bogor Tengah Subdistrict
2014

No	Kelurahan/ <i>Village</i>	Tekstur Tanah/ <i>Soil texture</i> (ha)				Jumlah/ <i>Total</i> (ha)
		Halus/ <i>Smooth</i>	Sedang/ <i>Moderate</i>	Agak Kasar/ <i>Robust</i>	Kasar/ <i>Rough</i>	
(1)	(2)	(3)	(4)	(5)	(6)	(7)
001	Paledang	0.00	0.00	178.00	0.00	178.00
002	Gudang	0.00	0.00	32.00	0.00	32.00
003	Babakan Pasar	0.00	0.00	41.00	0.00	41.00
004	Tegal Lega	78.10	0.00	44.90	0.00	123.00
005	Babakan	49.35	0.00	72.65	0.00	122.00
006	Sempur	42.81	0.00	20.19	0.00	63.00
007	Pabaton	19.29	0.00	43.71	0.00	63.00
008	Cibogor	3.89	0.00	40.11	0.00	44.00
009	Panaragan	0.00	0.00	27.00	0.00	27.00
010	Kebon Kalapa	0.00	0.00	45.70	0.00	45.70
011	Ciwaringin	0.00	0.00	71.30	3.00	74.30
Jumlah/ <i>Total</i>		193.44	0.00	616.56	3.00	813.00

Sumber : Kantor Kecamatan Bogor Tengah

Source : Bogor Tengah Subdistrict Office

Tabel/Table 1.6
Kondisi Geologi Menurut Kelurahan di Kecamatan Bogor Tengah
Geological conditions by Villadge in Bogor Tengah Subdistrict
2014

No	Kelurahan/ <i>Village</i>	Kondisi Geologi/ <i>Geological conditions</i> (ha)					Jumlah/ <i>Total</i> (ha)
		Aliran Andesit/ <i>Andesite flow</i>	Kipas Aluvial/ <i>Aluvial fan</i>	Endapan/ <i>sediment</i>	Tufa	Lanau Breksi Tufan &Capili	
(1)	(2)	(3)	(4)	(5)	(6)	(7)	(8)
001	Paledang	0.00	0.00	0.00	178.00	0.00	178.00
002	Gudang	0.00	0.00	0.00	32.00	0.00	32.00
003	Babakan Pasar	0.00	0.00	0.00	41.00	0.00	41.00
004	Tegal Lega	0.00	121.50	0.00	1.50	0.00	123.00
005	Babakan	0.00	103.46	0.00	18.54	0.00	122.00
006	Sempur	0.00	0.60	0.00	62.40	0.00	63.00
007	Pabaton	0.00	0.00	0.00	63.00	0.00	63.00
008	Cibogor	0.00	0.00	0.00	44.00	0.00	44.00
009	Panaragan	0.00	0.00	0.05	23.91	3.04	27.00
010	Kebon Kalapa	0.00	0.00	0.12	45.58	0.00	45.70
011	Ciwaringin	0.00	1.42	0.00	72.88	0.00	74.30
Jumlah/ <i>Total</i>		0.00	226.98	0.17	582.81	3.04	813.00

Sumber : Kantor Kecamatan Bogor Tengah

Source : *Bogor Tengah Subdistrict Office*

Tabel/ Table 1.7
Kondisi Hydro Geologi Menurut Kelurahan di Kecamatan Bogor Tengah
Hydro geological conditions by Village in Bogor Tengah District
2014

No	Kelurahan/ <i>Village</i>	Kondisi Hydro Geologi/ <i>Hydro geological conditions</i> (ha)					Jumlah/ <i>Total</i> (ha)
		Muda/ <i>Pale</i>	Muda Irigasi	T u a / <i>Ripe</i>	Tua Irigasi	Aliran La va/ <i>Lava</i> <i>Flows</i>	
(1)	(2)	(3)	(4)	(5)	(6)	(7)	(8)
001	Paledang	0.00	0.00	0.00	178.00	0.00	178.00
002	Gudang	0.00	0.00	0.00	32.00	0.00	32.00
003	Babakan Pasar	0.00	0.00	0.00	41.00	0.00	41.00
004	Tegal Lega	0.00	121.50	0.00	1.50	0.00	123.00
005	Babakan	0.00	103.46	0.00	18.54	0.00	122.00
006	Sempur	0.00	0.60	0.00	62.40	0.00	63.00
007	Pabaton	0.00	0.00	0.00	63.00	0.00	63.00
008	Cibogor	0.00	0.00	0.00	44.00	0.00	44.00
009	Panaragan	0.00	0.00	0.05	23.91	3.04	27.00
010	Kebon Kalapa	0.00	0.00	0.12	45.58	0.00	45.70
011	Ciwaringin	0.00	1.42	0.00	72.88	0.00	74.30
Jumlah/ <i>Total</i>		0.00	226.98	0.17	582.81	3.04	813.00

Sumber : Kantor Kecamatan Bogor Tengah

Source : *Bogor Tengah Subdistrict Office*

Tabel /Table 1.8
Luas Lahan Menurut Penggunaan di Kecamatan Bogor Tengah/
Land according to use by village in Bogor Tengah Subdistrict
2011-2014

No	Uraian/ <i>Itemization</i>	Luas Lahan/ <i>Area</i> (Ha)			
		2011	2012	2013	2014
(1)	(2)	(3)	(4)	(5)	(5)
1	Luas Lahan Sawah/ <i>Wetland</i>	1.00	1.00	1.00	1.00
	a. Irigasi Teknis/ <i>Technical irrigation</i>	0.00	0.00	0.00	0.00
	b. Irigasi Sederhana/ <i>Simple irrigation</i>	1.00	1.00	1.00	1.00
	c. Tadah Hujan/ <i>Rainfed</i>	0.00	0.00	0.00	0.00
	d. Irigasi Bukan PU/ <i>Irrigation not public works</i>	0.00	0.00	0.00	0.00
	e. Irigasi Semi Teknis/ <i>semi technical irrigation</i>	0.00	0.00	0.00	0.00
2	Luas Lahan Bukan Sawah	11.00	11.00	11.00	11.00
	a. Tegall/Kebun	3.00	3.00	3.00	3.00
	b. Ditanami Pohon	3.00	3.00	3.00	3.00
	c. Kolam/Empang	5.00	5.00	5.00	5.00
	d. Tidak Diusahakan/ <i>Not cultivated</i>	0.00	0.00	0.00	0.00
3	Lainnya/ <i>Others</i>	801.00	801.00	801.00	801.00
Jumlah/ <i>Total</i>		813.00	813.00	813.00	813.00

Sumber : Kantor Kecamatan Bogor Tengah

Source : *Bogor Tengah Subdistrict Office*

Tabel/*Tabel* 1.9
Jumlah Curah Hujan Per Kelurahan di Kecamatan Bogor Tengah/
Number of Rainfall by Village in Bogor Tengah Subdistrict
2014

No	Kelurahan/ <i>Village</i>	3500-4000 mm/th/year (Ha)	4001-4500 mm/th/year (Ha)	4501-5000 mm/th/year (Ha)	Jumlah/ <i>Total</i> (Ha)
(1)	(2)	(3)	(4)	(5)	(6)
001	Paledang	0.00	178.00	0.00	178.00
002	Gudang	0.00	32.00	0.00	32.00
003	Babakan Pasar	0.00	41.00	0.00	41.00
004	Tegal Lega	0.00	123.00	0.00	123.00
005	Babakan	0.00	122.00	0.00	122.00
006	Sempur	0.00	63.00	0.00	63.00
007	Pabaton	0.00	63.00	0.00	63.00
008	Cibogor	0.00	44.00	0.00	44.00
009	Panaragan	0.00	27.00	0.00	27.00
010	Kebon Kalapa	0.00	45.70	0.00	45.70
011	Ciwaringin	0.00	74.30	0.00	74.30
Jumlah/ <i>Total</i>		0.00	813.00	0.00	813.00

Sumber : Kantor Kecamatan Bogor Tengah

Source : Bogor Tengah Subdistrict Office

II PEMERINTAHAN



Tabel / *Table 2.1*
Banyaknya Rukun Tetangga (RT), Rukun Warga (RW) dan Petugas Satuan Linmas
di Kecamatan Bogor Tengah/*Number of "RT", "RW" and security in*
Bogor Tengah Subdistrict
2014

No	Kelurahan <i>/Village</i>	Luas Wilayah <i>/Area (Km²)</i>	Rukun Tetangga/RT	Rukun Warga / RW	Petugas Sat Linmas/ <i>Security</i>
(1)	(2)	(3)	(4)	(5)	(6)
001	Paledang	1.78	58	13	63
002	Gudang	0.32	52	12	46
003	Babakan Pasar	0.41	39	10	37
004	Tegal Lega	1.23	52	9	64
005	Babakan	1.22	33	8	82
006	Sempur	0.63	32	7	39
007	Pabaton	0.63	17	5	25
008	Cibogor	0.44	28	6	41
009	Panaragan	0.27	34	7	37
010	Kebon Kalapa	0.46	45	10	51
011	Ciwaringin	0.74	43	12	43
Jumlah/ <i>Total</i>	2014	8.13	433	99	528
	2013	8.13	431	98	503
	2012	8.13	431	98	528

Sumber : Kantor Kecamatan Bogor Tengah

Source : *Bogor Tengah Subdistrict Office*

Tabel /*Table 2.2*
Daftar Nama dan Jabatan Pegawai Kecamatan Bogor Tengah
/Civil Servants name list/Civil Servants position Subdistrict in Bogor Tengah
2014

No	Daftar Nama/ <i>Employees name list</i>	Jabatan Pegawai Kecamatan <i>/Employees position Subdistrict</i>
(1)	(2)	(3)
1	Dra. RACHMAWATI M. Si	Camat Bogor Tengah
2	SHAHIB KHAN, S.Sip	Sekretaris Camat Bogor Tengah
3	AHMAD HIDAYAT, SE	Kasi Pemerintahan
4	ZAENUDIN, SE	Kasi Perekonomian
5	SRI SARWINARTI, B. Sc	Kasi Kemasyarakatan
6	DARJO	Kasi Pengendalian dan Pembangunan
7	ILHAM GUNAWAN, S. E.	Kasi Ketentraman dan Ketertiban Umum
8	PURWANTI	Kasubag Keuangan
9	NURJANA, S. Sos	Kasubag umum dan Kepegawaian

Sumber : Kantor Kecamatan Bogor Tengah
Source : Bogor Tengah Subdistrict Office

Tabel /*Table* 2.3

Jumlah Pegawai Kecamatan dan Kelurahan Menurut Kelurahan dan Golongan Gaji
Kecamatan Bogor Tengah/*Number of Civil Servants by Village and group salary*
2014

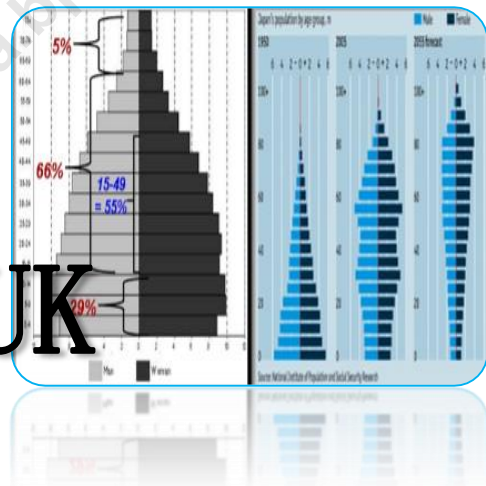
No	Kelurahan / <i>Village</i>	Golongan Ruang Gaji/ <i>Range</i>				Jumlah/ <i>Total</i>
		I	II	III	IV	
(1)	(2)	(3)	(4)	(5)	(6)	(7)
001	Paledang	0	1	6	0	7
002	Gudang	0	4	6	0	10
003	Babakan Pasar	0	2	6	0	8
004	Tegal Lega	0	4	7	0	11
005	Babakan	0	3	6	0	9
006	Sempur	0	1	5	0	6
007	Pabaton	0	2	6	0	8
008	Cibogor	0	2	6	0	8
009	Panaragan	0	3	6	0	9
010	Kebon Kalapa	0	4	6	0	10
011	Ciwaringin	0	2	6	0	8
Jumlah/ <i>Total</i> 2014		0	28	66	0	94
2013		1	29	66	0	96
2012		0	67	28	4	99

Sumber : Badan Kepegawaian Pendidikan dan Pelatihan Kota Bogor

Source : *Agency personnel education and training of Bogor Municipality*

III

PENDUDUK



Tabel/*Tabel* 3.1
Luas Wilayah, Jumlah Penduduk dan Kepadatan Penduduk Menurut Kelurahan
di Kecamatan Bogor Tengah/*Total Area, Population and population density*
in Bogor Tengah Subdistrict
2012 - 2014

No	Kelurahan / <i>Village</i>	Luas Wila- yah/ <i>Area</i> (Km ²)	Jumlah Penduduk/ <i>Population</i>			Kepadatan Penduduk per Km ² / <i>Population density</i>		
			2012*)	2013	2014	2012	2013	2014
(1)	(2)	(3)	(4)	(5)	(6)	(7)	(8)	(9)
001	Paledang	1.78	11688	11716	11735	6566	6582	6593
002	Gudang	0.32	7351	7277	7198	22972	22741	22494
003	Babakan Pasar	0.41	10032	9924	9809	24468	24205	23924
004	Tegal Lega	1.23	19461	19792	20114	15822	16091	16353
005	Babakan	1.22	10113	10481	10854	8289	8591	8897
006	Sempur	0.63	8126	8092	8053	12898	12844	12783
007	Pabaton	0.63	2857	2775	2693	4535	4405	4275
008	Cibogor	0.44	7555	7507	7453	17170	17061	16939
009	Panaragan	0.27	7298	7338	7372	27030	27178	27304
010	Kebon Kalapa	0.46	11229	11224	11211	24571	24560	24532
011	Ciwaringin	0.74	7554	7593	7628	10167	10219	10266
Jumlah/ <i>Total</i>		8.13	103264	103719	104120	12702	12758	12807

Ket : *) = Data diperbaiki

Sumber : BPS Kota Bogor (Hasil Sensus Penduduk 2010 dan Angka Proyeksi Penduduk)

Source : Based on 2010 Population Census and Population Projections

Tabel/Tabel 3.2

Jumlah Rumahtangga, Jumlah Penduduk dan Rata-rata Penduduk per Rumahtangga Menurut Kelurahan di Kecamatan Bogor Tengah /*Total Household, Population and population density in Bogor Tengah Subdistrict*
2012 - 2014

No	Kelurahan /Village	Jumlah Rumahtangga/ Number of Household			Jumlah Penduduk/ Population			Rata-rata Penduduk per Rumahtangga/ Population density		
					2012	2013	2014			
		2012	2013	2014				2012	2013	2014
(1)	(2)	(3)	(4)	(5)	(6)	(7)	(8)	(9)	(10)	(11)
001	Paledang	2810	2891	2794	11688	11716	11735	4.16	4.05	4.20
002	Gudang	1810	1876	1756	7351	7277	7198	4.06	3.88	4.10
003	Babakan Pasar	2412	2464	2392	10032	9924	9809	4.16	4.03	4.10
004	Tegal Lega	5614	5814	5747	19461	19792	20114	3.47	3.40	3.50
005	Babakan	2836	2913	3015	10113	10481	10854	3.57	3.60	3.60
006	Sempur	1954	1998	1964	8126	8092	8053	4.16	4.05	4.10
007	Pabaton	730	803	682	2857	2775	2693	3.91	3.46	3.95
008	Cibogor	1902	2073	1859	7555	7507	7453	3.97	3.62	4.01
009	Panaragan	1797	1891	1843	7298	7338	7372	4.06	3.88	4.00
010	Kebon Kalapa	2765	2865	2768	11229	11224	11211	4.06	3.92	4.05
011	Ciwaringin	1774	1874	1816	7554	7593	7628	4.26	4.05	4.20
Jumlah/ <i>Total</i>		26404	27462	26636	103264	103719	104120	3.91	3.78	3.91

Sumber : BPS Kota Bogor (Hasil Sensus Penduduk 2010 dan Angka Proyeksi Penduduk)

Source : Based on 2010 Population Census and Population Projections

Tabel/*Table* 3.3
Penduduk Menurut Kelompok Umur dan Jenis Kelamin di Kecamatan
Bogor Tengah/*Population by age group, sex and sex ratio*
in Bogor Tengah Subdistrict
2014

Kelompok Umur/ <i>Age Group</i>	Jenis Kelamin/ <i>Sex</i>		Jumlah/ <i>Total</i>	Rasio Jenis Kelamin/ <i>Sex Ratio</i>
	Laki-laki <i>/ Male</i>	Perempuan <i>/ Female</i>		
(1)	(2)	(3)	(4)	(4)
00 - 04	3 725	3580	7305	104.050
05 - 09	3 748	3659	7407	102.432
10 - 14	3 977	3886	7863	102.342
15 - 19	3 842	3757	7599	102.262
20 - 24	5 390	5387	10777	100.056
25 - 29	5 082	5016	10098	101.316
30 - 34	4 766	4648	9414	102.539
35 - 39	4 013	3910	7923	102.634
40 - 44	3 807	3727	7534	102.146
45 - 49	3 348	3275	6623	102.229
50 - 54	2 978	2912	5890	102.266
55 - 59	2 435	2380	4815	102.311
60 - 64	1 950	1915	3865	101.828
65 - 69	1 176	1149	2325	102.350
70 - 74	965	945	1910	102.116
75 +	1 386	1386	2772	100.000
Total/ <i>Total</i> 2014	52588	51532	104120	102.05
2013	52416	51303	103719	102.17
2012	52218	51046	103264	102.30

Sumber : BPS Kota Bogor (Hasil Sensus Penduduk 2010 dan Angka Proyeksi Penduduk)

Source : *Based on 2010 Population Census and Population Projections*

Tabel/*Tabel* 3.4

Jumlah Penduduk Menurut Kelurahan, Jenis Kelamin dan Rasio Jenis Kelamin di Kec. Bogor Tengah/*Population by Village, Sex and Sex Ratio in Subdistrict of Bogor Tengah*
2014

No	Kelurahan/ <i>Village</i>	Jenis Kelamin/ <i>sex</i>		Jumlah <i>/Total</i>	Rasio Jenis Kelamin / <i>sex</i> <i>ratio</i>
		Laki-laki <i>Male</i>	Perempuan <i>Female</i>		
(1)	(2)	(3)	(4)	(5)	(6)
001	Paledang	6481	5254	11735	123.35
002	Gudang	3736	3462	7198	107.91
003	Babakan Pasar	5039	4770	9809	105.64
004	Tegal Lega	9963	10151	20114	98.15
005	Babakan	5042	5812	10854	86.75
006	Sempur	4023	4030	8053	99.83
007	Pabaton	1285	1408	2693	91.26
008	Cibogor	3869	3584	7453	107.95
009	Panaragan	3625	3747	7372	96.74
010	Kebon Kalapa	5723	5488	11211	104.28
011	Ciwaringin	3802	3826	7628	99.37
Jumlah/ <i>Total</i>	2014	52588	51532	104120	102.05
	2013	52416	51303	103719	102.17
	2012	52218	51046	103264	102.30

Sumber : BPS Kota Bogor (Hasil SP 2010 dan Angka Proyeksi Penduduk)

Source : Based on 2010 Population Census and Population Projections

Tabel/*Table* 3.5
Jumlah Kelahiran dan Kematian Menurut Jenis Kelamin di Kecamatan Bogor Tengah/*Number of Birth and Death in Bogor Tengah Subdistrict 2014*

No	Kelurahan / <i>Village</i>	Lahir/ <i>Birth</i>			Mati/ <i>Death</i>			
		L/M	P/F	Jumlah/ <i>Total</i>	L/M	P/F	Jumlah/ <i>Total</i>	
(1)	(2)	(3)	(4)	(5)	(6)	(7)	(8)	
001	Paledang	7	4	11	5	0	5	
002	Gudang	12	16	28	6	11	17	
003	Babakan Pasar	18	21	39	5	3	8	
004	Tegal Lega	16	31	47	15	19	34	
005	Babakan	16	12	28	6	6	12	
006	Sempur	1	3	4	2	1	3	
007	Pabaton	3	9	12	1	1	2	
008	Cibogor	5	4	9	1	1	2	
009	Panaragan	7	5	12	3	1	4	
010	Kebon Kalapa	13	18	31	3	4	7	
011	Ciwaringin	7	3	10	2	5	7	
Jumlah/ <i>Total</i>		2014	105	126	231	49	52	101
		2013	616	562	1178	399	333	732
		2012	594	540	1134	377	311	688

Sumber : Dinas kependudukan dan Catatan Sipil Kota Bogor

Source : *Office of Population and Cipil Registration of Bogor Municipality*

Catatan/*Notes* : L = Laki-laki, P=Perempuan, M=Male, F = Female

Tabel/*Table* 3.6
Jumlah Penduduk Datang dan Pindah/Pergi di Kecamatan Bogor Tengah
In migration and out migration in Bogor Tengah Subdistrict
2014

No	Kelurahan <i>/Village</i>	Datang/ <i>In migration</i>			Pindah/ <i>Out migration</i>		
		L/M	P/F	Jumlah/ <i>Total</i>	L/M	P/F	Jumlah/ <i>Total</i>
(1)	(2)	(3)	(4)	(5)	(6)	(7)	(8)
001	Paledang	7	4	11	5	0	5
002	Gudang	12	16	28	6	11	17
003	Babakan Pasar	18	21	39	5	3	8
004	Tegal Lega	16	31	47	15	19	34
005	Babakan	16	12	28	6	6	12
006	Sempur	1	3	4	2	1	3
007	Pabaton	3	9	12	1	1	2
008	Cibogor	5	4	9	1	1	2
009	Panaragan	7	5	12	3	1	4
010	Kebon Kalapa	13	18	31	3	4	7
011	Ciwaringin	7	3	10	2	5	7
Jumlah/ <i>Total</i>	2014	105	126	231	49	52	101
	2013	855	867	1 722	1 497	1 394	2 891
	2012	822	834	1 656	1 519	1 416	2 935

Sumber : Dinas kependudukan dan Catatan Sipil Kota Bogor

Source : *Office of Population and Cipil Registration of Bogor Municipality*

Catatan/*Notes* : L = Laki-laki, P=Perempuan, M=Male, F = Female

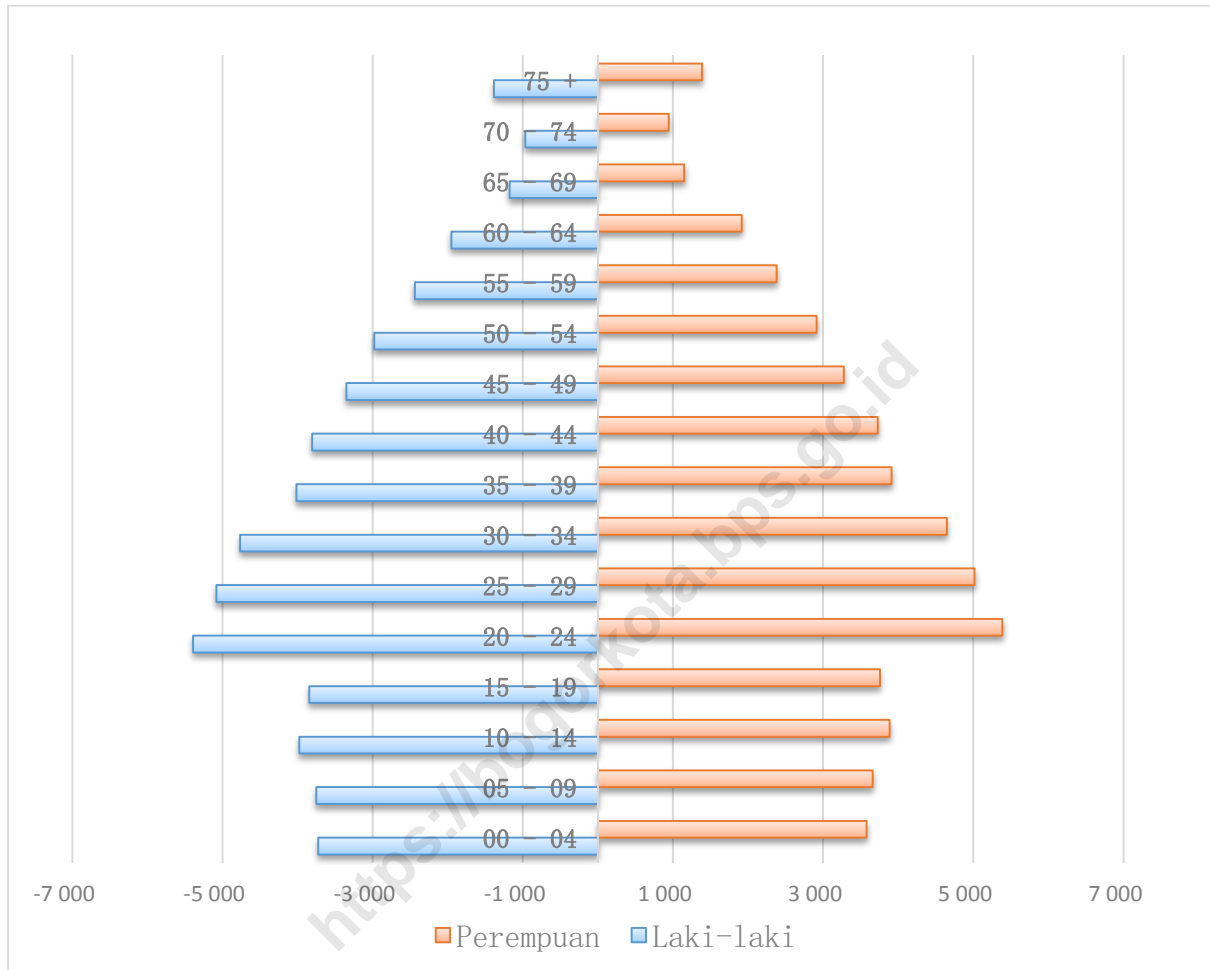
Tabel/*Table* 3.7
Banyaknya Keluarga Menurut Tingkat Kesejahteraan di Kecamatan
Bogor Tengah/*Number of Family Welfare by in Bogor Tengah*
Subdistrict
2014

No	Tingkat Kesejahteraan	2012	2013	2014
(1)	(2)	(3)	(5)	(6)
1	Pra Sejahtera			
	a. Jumlah Keluarga	1,906	1,886	1,881
	b. Jumlah Jiwa	6,781	6,544	6,489
2	Sejahtera I			
	a. Jumlah Keluarga	5,841	5,856	5,902
	b. Jumlah Jiwa	22,366	23,424	24,004
3	Sejahtera II	10,100	10,123	10,444
4	Sejahtera III	5,582	5,671	5,699
5	Sejahtera III Plus	1,562	1,562	1,659
Jumlah Keluarga / <i>Total</i>		24,991	25,098	25,585

Sumber : Badan Pemberdayaan Masyarakat dan KB Kota Bogor

Source : Office of Population and Cipil Registration of Bogor Municipality

Gambar/*Picture 3.1*
Piramida Penduduk Kecamatan Bogor Tengah/*Population Pyramid of Bogor Tengah Subdistrict 2015*



IV

SOSIAL



Tabel / Table 4.1
 Banyaknya Sekolah, Guru dan Murid Menurut Jenjang Pendidikan
 di Kecamatan Bogor Tengah/Number of schools, teachers and pupils
 by level education in Bogor Tengah Subdistrict
 2012-2014

No	Jenjang Pendidikan/ Level education	Sekolah/ Schools		Guru/ Teachers		Murid/ Pupils		Rasio Murid Thd Guru		
		Negeri/ Public	Swasta/ Private	Negeri/ Public	Swasta/ Private	Negeri/ Public	Swasta/ Private	Negeri/ Public	Swasta/ Private	
(1)	(2)	(3)	(4)	(5)	(6)	(7)	(8)	(9)	(10)	
001	TK /Kindergarten	1	27	18	153	200	1118	11.11	7.31	
002	SD /Elementary School	40	7	625	139	16675	2994	26.68	21.54	
003	SLTP /Yunior High School	6	18	313	355	5881	6497	18.79	18.30	
004	SLTA /Senior High School	2	8	116	177	1367	3375	11.78	19.07	
005	SMK /Vocational School	1	13	105	394	1401	6586	13.34	16.72	
Jumlah/Total		2014	50	73	1177	1218	25524	20570	81.71	82.93
		2013	55	74	1087	1331	24446	18929	22.49	14.22
		2012	54	70	1241	1179	27451	17551	22.12	14.89

Sumber : Dinas Pendidikan Kota Bogor

Source : Department Education of Bogor City

Tabel /*Table* 4.1.2
Jumlah Madrasah Diniyah Menurut Kelurahan di Kecamatan Bogor Tengah/
Number of Madrasah/School "Diniyah" by Village in Bogor Tengah Subdistrict
2014

No	Kelurahan / <i>Village</i>	Madrasah/ <i>School</i>	Murid/ <i>Pupils</i>	Banyaknya Guru/ <i>Number of Teachers</i>		
				Negeri/ <i>Public</i>	Swasta/ <i>Private</i>	Jumlah/ <i>Total</i>
(1)	(2)	(3)	(4)	(5)	(6)	(7)
001	Paledang	8	514	0	23	23
002	Gudang	1	125	0	7	7
003	Babakan Pasar	0	0	0	3	3
004	Tegal Lega	5	170	0	9	9
005	Babakan	3	152	0	15	15
006	Sempur	1	125	0	5	5
007	Pabaton	0	0	0	5	5
008	Cibogor	5	170	0	14	14
009	Panaragan	5	170	0	3	3
010	Kebon Kalapa	2	130	0	11	11
011	Ciwaringin	1	125	0	12	12
Jumlah/Total	2014	31	1681	0	107	107
	2013	32	1640	0	107	107
	2012	30	1765	0	87	87
	2011	31	1653	0	106	106

Sumber : Kementerian Agama Kantor Kota Bogor

Source : *Ministry of Religious Affairs Office of Bogor City*

Tabel / *Tabel* 4.1.3

Jumlah Madrasah Raudatul Athfa Menurut Kelurahan di Kecamatan Bogor Tengah
ber of Madrasah/School "Raudatul Athfa" by Village in Bogor Tengah Subdistr
2014

No	Kelurahan / <i>Village</i>	Madrasah / <i>School</i>	Murid/ <i>Pupils</i>	Banyaknya Guru/ <i>Number of Teachers</i>		
				Negeri/ <i>Public</i>	Swasta/ <i>Private</i>	Jumlah/ <i>Total</i>
(1)	(2)	(3)	(4)	(5)	(6)	(7)
001	Paledang	4	176	0	18	18
002	Gudang	0	0	0	0	0
003	Babakan Pasar	2	80	0	9	9
004	Tegal Lega	3	61	0	11	11
005	Babakan	0	0	0	0	0
006	Sempur	0	0	0	0	0
007	Pabaton	0	0	0	0	0
008	Cibogor	0	0	0	0	0
009	Panaragan	0	0	0	0	0
010	Kebon Kalapa	3	270	0	20	20
011	Ciwaringin	3	92	0	8	8
Jumlah/Total	2014	15	679	0	66	66
	2013	15	716	0	62	62
	2012	17	677	0	75	75
	2011	15	847	0	72	72

Sumber : Kementerian Agama Kantor Kota Bogor

Source : *Ministry of Religious Affairs Office of Bogor City*

Tabel / *Table* 4.1.4
Jumlah Madrasah Ibtidaiyah Menurut Kelurahan di Kec. Bogor Tengah
Number of Muslim Elementary School by Village in Bogor Tengah Subdistrict
2014

No	Kelurahan / <i>Village</i>	Madrasah/ <i>School</i>	Murid/ <i>Pupils</i>	Banyaknya Guru/ <i>Number of Teachers</i>		
				Negeri/ <i>Public</i>	Swasta/ <i>Private</i>	Jumlah/ <i>Total</i>
(1)	(2)	(3)	(4)	(5)	(6)	(7)
001	Paledang	1	376	0	16	16
002	Gudang	0	0	0	0	0
003	Babakan Pasar	2	194	0	18	18
004	Tegal Lega	1	46	0	8	8
005	Babakan	0	0	0	0	0
006	Sempur	0	0	0	0	0
007	Pabaton	0	0	0	0	0
008	Cibogor	0	0	0	0	0
009	Panaragan	0	0	0	0	0
010	Kebon Kalapa	0	0	0	0	0
011	Ciwaringin	0	0	0	0	0
Jumlah/Total	2014	4	616	0	42	42
	2013	4	635	0	43	43
	2012	4	667	0	46	46
	2011	3	668	4	38	42

Sumber : Kementerian Agama Kantor Kota Bogor

Source : *Ministry of Religious Affairs Office of Bogor City*

Tabel / *Table* 4.1.5
Jumlah Madrasah Tsanawiyah Menurut Kelurahan di Kec. Bogor Tengah
Number of Muslim Junior High School by Village in Bogor Tengah Subdistrict
2014

No	Kelurahan / <i>Village</i>	Madrasah/ <i>School</i>	Murid/ <i>Pupils</i>	Banyaknya Guru/ <i>Number of Teachers</i>		
				Negeri/ <i>Public</i>	Swasta/ <i>Private</i>	Jumlah/ <i>Total</i>
(1)	(2)	(3)	(4)	(5)	(6)	(7)
001	Paledang	1	56	0	3	3
002	Gudang	0	0	0	0	0
003	Babakan Pasar	0	0	0	0	0
004	Tegal Lega	0	0	0	0	0
005	Babakan	0	0	0	0	0
006	Sempur	0	0	0	0	0
007	Pabaton	0	0	0	0	0
008	Cibogor	0	0	0	0	0
009	Panaragan	0	0	0	0	0
010	Kebon Kalapa	2	692	0	39	39
011	Ciwaringin	0	0	0	0	0
Jumlah/Total	2014	3	748	0	42	42
	2013	4	635	0	43	43
	2012	4	667	0	46	46
	2011	3	668	4	38	42

Sumber : Kementerian Agama Kantor Kota Bogor

Source : *Ministry of Religious Affairs Office of Bogor City*

Tabel / *Table 4.1.6*
Jumlah Madrasah Aliyah Menurut Kelurahan di Kec. Bogor Tengah
Number of Muslim Senior High School by Village in Bogor Tengah subdistrict
2014

No	Kelurahan / <i>Village</i>	Madrasah/ <i>School</i>	Murid/ <i>Pupils</i>	Banyaknya Guru/ <i>Number of Teachers</i>		
				Negeri/ <i>Public</i>	Swasta/ <i>Private</i>	Jumlah/ <i>Total</i>
(1)	(2)	(3)	(4)	(5)	(6)	(7)
001	Paledang	0	0	0	0	0
002	Gudang	0	0	0	0	0
003	Babakan Pasar	0	0	0	0	0
004	Tegal Lega	0	0	0	0	0
005	Babakan	0	0	0	0	0
006	Sempur	0	0	0	0	0
007	Pabaton	0	0	0	0	0
008	Cibogor	0	0	0	0	0
009	Panaragan	0	0	0	0	0
010	Kebon Kalapa	0	0	0	0	0
011	Ciwaringin	1	77	0	20	20
Jumlah/Total	2014	1	77	0	20	0
	2013	4	635	0	43	43
	2012	4	667	0	46	46
	2011	3	668	4	38	42

Sumber : Kementerian Agama Kantor Kota Bogor

Source : *Ministry of Religious Affairs Office of Bogor City*

Tabel 4.2.1
Banyaknya Sarana Peribadatan DI Kecamatan Bogor Tengah
Number place of worship in Bogor Tengah District
2011-2014

No	Tempat Peribadatan/ <i>Place of Worship</i>	2011	2012	2013	2014
(1)	(2)	(3)	(4)	(5)	(6)
1	M e s j i d/ <i>Mosque</i>	77	80	80	91
2	Langgar/Mushola <i>Mosque</i>	68	70	70	110
3	G e r e j a <i>C h u r c h</i>	10	14	14	21
4	P u r a <i>Temple</i>	0	0	0	0
5	W i h a r a/Temple	3	3	3	3

Sumber : Kementerian Agama Kantor Kota Bogor

Source : *Ministry of Religious Affairs Office of Bogor City*

Tabel 4.2.2
Banyaknya Ulama, Mubaligh, Khotib dan Penyuluh Agama di Kecamatan
Bogor Tengah/ Number of Muslim scholars, preachers
and extension Religion in Bogor Tengah Subdistrict
2011-2014

No	Uraian/ <i>Itemization</i>	2011	2012	2013	2014
(1)	(2)	(3)	(4)	(5)	(5)
1	Alim Ulama/ <i>Muslim scholars</i>	78	90	90	24
2	Mubaligh / <i>Preachers</i>	23	40	40	26
3	Khotib	133	145	145	144
4	Penyuluh Agama/ <i>Trainers Religion</i>	1	1	1	2
5	Penyuluh Agama Honorer <i>Extension of Religious Honorary</i>	20	20	20	33

Sumber : Kementerian Agama Kantor Kota Bogor

Source : *Ministry of Religious Affairs Office of Bogor City*

Tabel 4.2.3
Banyaknya Jemaah Haji Menurut Jenis Kelamin di Kecamatan Bogor Tengah
Number of Pilgrims Hajj by sex in Bogor Tengah Subdistrict
2014

No	Kelurahan/ <i>Village</i>	Laki-laki / <i>Male</i>	Perempuan/ <i>Female</i>	Jumlah/ <i>Total</i>	
(1)	(2)	(3)	(4)	(5)	
001	Paledang	3	2	5	
002	Gudang	1	0	1	
003	Babakan Pasar	1	0	1	
004	Tegal Lega	3	3	6	
005	Babakan	3	5	8	
006	Sempur	4	6	10	
007	Pabaton	1	3	4	
008	Cibogor	1	2	3	
009	Panaragan	0	0	0	
010	Kebon Kalapa	2	1	3	
011	Ciwaringin	3	4	7	
	Jumlah/ <i>Total</i>				
		2014	22	26	48
		2013	22	26	48
		2012	34	41	75
		2011	39	46	85

Sumber : Kementerian Agama Kantor Kota Bogor

Source : *Ministry of Religious Affairs Office of Bogor City*

Tabel 4.2.4

Banyaknya Jemaah Haji Menurut Pendidikan di Kecamatan Bogor Tengah
Number of Pilgrims Hajj by Education in Bogor Tengah Subdistrict
2014

No	Kelurahan/ <i>Village</i>	<i>SD</i> <i>Kebawah/</i> <i>Primary</i> <i>School &</i> <i>below</i>	SLTP/ Yunior High School	SLTA/ Senior High school	Sarmud/ <i>B</i> <i>accalaur</i> <i>eate</i>	S1-S3/ <i>Stratum</i> <i>1-3</i>	Jumlah/ <i>Total</i>
(1)	(2)	(3)	(4)	(5)	(6)	(7)	(8)
001	Paledang	0	1	1	1	2	5
002	Gudang	0	0	0	1	0	1
003	Babakan Pasar	1	0	0	0	0	1
004	Tegal Lega	0	1	3	0	2	6
005	Babakan	0	1	2	2	3	8
006	Sempur	1	3	1	2	3	10
007	Pabaton	0	0	0	1	3	4
008	Cibogor	0	1	0	0	2	3
009	Panaragan	0	0	0	0	0	0
010	Kebon Kalapa	0	1	0	0	2	3
011	Ciwaringin	0	2	0	1	4	7
Jumlah/ <i>Total</i>	2014	2	10	7	8	21	48
	2013	2	10	7	8	21	48
	2012	11	15	11	10	28	75
	2011	8	18	25	7	27	85

Sumber : Kementerian Agama Kantor Kota Bogor

Source : *Ministry of Religious Affairs Office of Bogor City*

Tabel 4.2.5

Banyaknya Jemaah Haji Menurut Lapangan Usaha di Kec, Bogor Tengah/
Number of Pilgrims Hajj by Industrial Origin in Bogor Tengah Subdistrict
2011 - 2014

No	Lapangan Usaha/ <i>Industrial Origin</i>	Tahun/ <i>Year</i>			
		2011	2012	2013	2014
(1)	(2)	(3)	(4)	(5)	(6)
1	P e t a n i / <i>Farmer</i>	0	1	0	3
2	P e d a g a n g/ <i>Merchant</i>	0	8	6	4
3	PNS/ABRI/BUMN / civil <i>Military and employee of state owned enterprises</i>	78	56	36	25
4	Ibu Rumahtangga/ <i>Housewife</i>	79	85	33	36
5	Swasta dan Mahasiswa/ <i>Private and students</i>	49	78	41	33
6	P e n s i u n a n/Pens	15	21	4	1
7	Lainnya/ Others	0	0	8	3
Jumlah/ <i>Total</i>		221	249	128	105

Sumber : Kementerian Agama Kantor Kota Bogor

Source : *Ministry of Religious Affairs Office of Bogor City*

Tabel 4.2.6

Banyaknya Jemaah Haji Menurut Bank Penyeter ongkos naik haji di Kecamatan Bogor Tengah/Number of pilgrims fare deposit bank in Bogor Tengah Subdistrict 2011-2014

No	Nama Bank	Tahun/ <i>Year</i>			
		2011	2012	2013	2014
(1)	(2)	(3)	(4)	(5)	(6)
1	Bank Negara Indonesia	60	26	21	18
2	Bank Rakyat Indonesia	30	35	22	31
3	Bank Tabungan Negara	4	2	3	2
4	Bank Syariah Mandiri	79	77	41	25
5	BMI	13	22	11	11
6	Bank Jabar	4	0	0	0
7	Bank Mandiri	31	87	24	8
8	Bank Bukopin	0	0	0	0
9	Bank Mega Syariah	0	0	6	10
Jumlah / <i>Total</i>		221	249	128	105

Sumber : Kementerian Agama Kantor Kota Bogor

Source : *Ministry of Religious Affairs Office of Bogor City*

Tabel 4.2.7
Banyaknya Penyandang Permasalahan Sosial di Kecamatan
Bogor Tengah/Number of disability social issues in Bogor Tengah Subdistrict
2011-2014

No	Permasalahan Sosial/ <i>Disability social issues</i>	Tahun/ <i>Year</i>			
		2011	2012	2013	2014
(1)	(2)	(3)	(4)	(5)	(6)
1	Anak Terlantar / waif	195	165	165	49
2	Balita Terlantar/Baby displaced	39	59	59	33
3	Lansia Terlantar/elderly <i>displaced</i>	148	140	133	21
4	Anak Nakal/Scapegrace	3	2	2	3
5	Korban Penyalah Gunaan Narkotika/Victims of abuses	12	7	7	41
6	Penyandang cacat/People with disabilities	261	227	227	212
7	Eks Penderita Penyakit Kronis/ <i>Former Chronic Disease Patients</i>	0	10	10	0
8	Gelandangan / Homeless	1	1	1	9
9	Pengemis / Beggars	7	5	8	54
10	Tuna Susila/ <i>Sluttish</i>	2	3	5	38
11	Fakir Miskin/Poor	4222	822	822	0
Jumlah / <i>Total</i>		4890	1,441	1439	460

Sumber : Dinas Sosial Tenaga Kerja dan Transmigrasi Kota Bogor

Source: Department of Manpower and Transmigration Social of Bogor City

Tabel/*Table* 4.3,1
Jumlah Prakter Dokter, Rumahsakit, Puskesmas dan Apotik di Kecamatan
Bogor Tengah/*Number of Practice doctors, hospital, health center & Pharmacies*
in Bogor Tengah Subdistrict
2011 - 2014

No	Uraian/ <i>Itemization</i>	Tahun			
		2011	2012	2013	2014
(1)	(2)	(3)	(4)	(5)	(6)
1	<u>Praktek Dokter/Practice</u>				
	a Dokter Umum/General Practitioner	36	181	101	93
	b Dokter Spesialis/Specialist	33	117	130	105
	c Dokter Gigi/Dentist	5	63	96	53
2	<u>Rumah Sakit /Hospital</u>				
	a. Banyaknya (unit)/ <i>Number</i>	3	3	4	4
	b. Tempat Tidur/ <i>Bed</i>	432	409	428	428
3	Puskesmas / <i>Helath center</i>	5	5	5	5
4	Puskesmas Keliling/ <i>Roving Helath center</i>	0	0	0	0
5	Balai Pengobatan/Klinik / <i>Medical Center / Clinic</i>	15	22	23	19
6	Laboratorium Kesehatan <i>Health Laboratory</i>	8	7	7	6
7	Apotek / <i>Pharmacy</i>	30	32	33	33

Sumber : Dinas Kesehatan Kota Bogor

Source : *Health Departmen of Bogor Municipality*

Tabel /Table 4.3.2

Jumlah dan Cakupan Imunisasi Menurut Jenis Imunisasi di Kecamatan Bogor Tengah/
Number of Immunization coverage by type of immunization in Bogor Tengah Subdistrict
2012-2014

No	Jenis Imunisasi/ Type of Immunization	2012			2013			2014		
		Jumlah bayi/ Number of baby	Bayi diimunisasi/ infants who were given immunization	Cakupan/ Coverage	Jumlah bayi/ Number of baby	Bayi diimunisasi/ infants who were given immunization	Cakupan/ Coverage	Jumlah bayi/ Number of baby	Bayi diimunisasi/ infants who were given immunization	Cakupan/ Coverage
(1)	(2)	(3)	(4)	(5)	(6)	(7)	(8)	(9)	(10)	(11)
1	BCG	2,102	2,242	106.66	2 041	2,042	100.05	2,010	1,971	98.06
2	DPT + HB1	2,102	2,100	99.90	2 041	1 974	96.72	2,101	1,975	94.00
3	DPT3 + HB3	2,102	2,083	99.10	2 041	1 948	95.44	2,101	1,920	91.39
4	Polio 4	2,102	2,100	99.90	2 041	1 928	94.46	2,101	1,916	91.19
5	Hepatitis B 0-	2,102	2,052	97.62	2 041	1 925	94.32	2,101	2,237	106.47
6	Campak	2,102	2,100	99.90	2 041	1 879	92.06	2,101	1,924	91.58

Sumber : Dinas Kesehatan Kota Bogor

Source : Department of Health of Bogor City

V

PERTANIAN



28

Tabel /*Table* 5.1
Produksi Ikan Menurut Tempat penangkapan di Kecamatan Bogor Tengah
Production of fish in Bogor Tengah Subdistrict
2012 - 2014

No	Janis Budidaya/ <i>Type of</i> <i>culture</i>	Luas/ <i>area</i> (ha)			Produksi/ <i>Producton</i> (Ton)		
		2012	2013	2014	2012	2013	2014
(1)	(2)	(3)	(4)	(5)	(6)	(7)	(8)
1	Perairan Umum/ <i>Inland water</i>	*)	*)	*)	0.13	0.28	0.31
2	Kolam / <i>Fresh Water pound</i>	5280.00	6400.00	6.08	65.90	71.40	65.56
3	Sawah / <i>Wetland</i>	0.00	0.00	0.00	0.40	0.00	0.00
4	Karamba / <i>Cage</i>	396.00	120.00	134.40	0.50	0.52	0.63
5	Kolam Air Deras	0.00	0.00	0.00	0.00	0.00	0.00

Sumber : Dinas Pertanian Kota Bogor

Source : Department of Agriculture of Bogor City

Tabel/*Table* 5.2
Populasi Ternak Besar, Ternak Kecil dan Unggas di Kecamatan Bogor Tengah/
Livestock and poultry population in Bogor Tengah Subdistrict
2011 - 2014

No	Ternak/Unggas/ <i>Livestock/poultry</i>	Populasi (ekor)/ <i>population</i>		
		2012	2013	2014
(1)	(2)	(3)	(4)	(5)
1	<u>TERNAK/livestock</u>			
	Sapi Potong/ <i>beef cattle</i>	51	56	59
	Sapi Perah/ <i>milch cow</i>	6	6	23
	Kerbau/ <i>buffalo</i>	0	0	0
	Kuda/ <i>horse</i>	0	0	0
2	<u>TERNAK/livestock</u>			
	Kambing/ <i>goat</i>	0	0	4
	Domba/ <i>sheep</i>	36	29	814
3	<u>UNGGAS / Fowl</u>			
	Ayam Kampung/ <i>Native chicken</i>	15,485	14,364	12,340
	Ayam Ras Petelur/ <i>layer</i>	0	0	65
	Ayam Ras Potong/ <i>broiler</i>	0	0	88
	Itik/ <i>duck</i>	399	513	310

Sumber : Dinas Pertanian Kota Bogor

Source : *Department of Agriculture of Bogor City*

Tabel/*Table* 5.3
Jumlah Rumahtangga Pemelihara Ternak dan Unggas di Kecamatan Bogor Tengah/*Number of livestock and poultry households in Bogor Utara Subdistrict*
2011 - 2014

No	Ternak/Unggas/ <i>Livestock/poultry</i>	Jumlah rumahtangga/ <i>Households</i>		
		2012	2013	2014
(1)	(2)	(3)	(4)	(5)
1	<u>TERNAK/<i>livestock</i></u>			
	Sapi / <i>Cow</i>	1	1	1
	Kerbau/ <i>buffalo</i>	0	0	0
	Kuda/ <i>horse</i>	0	0	0
	Kambing/ <i>goat</i>	0	0	1
	Domba/ <i>sheep</i>	1	3	2
2	<u>UNGGAS / <i>Fowl</i></u>			
	Ayam Kampung/ <i>chicken</i>	523	1,149	928
	Ayam Ras Petelur/ <i>laying hens</i>	0	0	1
	Ayam Ras Potong/ <i>broiler</i>	0	0	2
	Itik/ <i>duck</i>	176	142	24

Sumber : Dinas Pertanian Kota Bogor

Source : Department of Agriculture of Bogor City

Tabel/*Table* 5.4
Banyaknya Kelompok Tani di Kecamatan Bogor Tengah/
Number of farmer groups in Bogor Tengah Subdistrict
2011 - 2014

No	Perincian/ <i>Itemization</i>	2012	2013	2014
(1)	(2)	(3)	(4)	(5)
1	Wanita Tani / <i>Women Farmers</i>			
	a. Kelompok/ <i>Group</i>	9	10	10
	b. Anggota / <i>Member</i>	185	222	222
2	Tani Dewasa / <i>Adults Farmers</i>			
	a. Kelompok/ <i>Group</i>	5	5	5
	b. Anggota / <i>Member</i>	115	115	115
3	Taruna Tani/ <i>Young Farmers</i>			
	a. Kelompok/ <i>Group</i>	0	1	1
	b. Anggota / <i>Member</i>	0	17	17

Sumber : Dinas Pertanian Kota Bogor

Source : Department of Agriculture of Bogor City

VI

**HOTEL, PERDAGANGAN DAN
PARIWISATA**



Tabel/*Table* 6.1
Jumlah Hotel, Kamar dan Tempat Tidur di Kecamatan Bogor Tengah
Number of hotels, rooms and beds in Bogor Tengah Subdistrict
2012-2014

No	Kelas Hotel/ <i>Class</i>	Tahun/ <i>Year</i>		
		2012	2013	2014
(1)	(2)	(3)	(4)	(4)
1	Hotel Berbintang/ <i>Star</i>			
	Jumlah Unit/ <i>Units</i>	11	12	12
	Jumlah Kamar/ <i>Rooms</i>	1 001	1 101	1 101
	Jumlah Tempat Tidur/ <i>Beds</i>	0	0	0
2	Akomodasi Lainnya <i>Others Accommodation</i>			
	a. Jumlah Kamar < 10 Kamar			
	– Jumlah Hotel/ <i>Units</i>	3	3	3
	– Jumlah Kamar/ <i>Rooms</i>	19	19	19
	b. Jumlah Kamar 10-24 Kamar			
	– Jumlah Hotel/ <i>Units</i>	9	9	9
	– Jumlah Kamar/ <i>Rooms</i>	166	166	166
	c. Jumlah Kamar 25-40 Kamar			
	– Jumlah Hotel/ <i>Units</i>	2	2	2
	– Jumlah Kamar/ <i>Rooms</i>	66	66	66
	d. Jumlah Kamar 41+ Kamar			
	– Jumlah Hotel/ <i>Units</i>	1	1	1
	– Jumlah Kamar/ <i>Rooms</i>	50	50	50
	Jumlah/ <i>Total</i>			
	Unit/ <i>Units</i>	26	27	27
	Kamar/ <i>Room</i>	1 302	1 402	1 402

Sumber : Dinas Kebudayaan dan Pariwisata Kota Bogor

Source : *Department of Culture and Tourism of Bogor City*

Tabel/Table 6.2

Daftar Obyek Wisata, Alamat dan Daya Tarik Wisata di Kecamatan Bogor Tengah
Destination list, Address and Tourist Attraction in Bogor Tengah Subdistrict
2014

No	Obyek Wisata/ Sights	Alamat/ Address	Jenis Obyek/ Type of Sights	Luas Wilayah/ Area
(1)	(2)	(3)	(4)	(5)
1	Kebun Raya Bogor	Jl. Ir. H. Juanda No. 13	Alam, Ilmiah dan Budaya <i>Natural, Scientific and Cultural</i>	87 ha
2	Istana Kepresidenan Bogor	Jl. Ir. H. Juanda No. 1	Sejarah dan Budaya <i>History and Culture</i>	28,8 ha
3	Plaza Kapten Muslihat	Jl. Kapten Muslihat No. 51	Taman Rekreasi <i>Parks Recreation</i>	17.690 m ²
4	Museum Zoologi Bogor	Jl. Ir. H. Juanda No. 9	Ilmiah dan Budaya <i>Scientific and Cultural</i>	1500 m ²
5	Museum Etnobotani	Jl. Ir. H. Juanda No. 22-24	Ilmiah / <i>Scientific</i>	1600 m ²
6	Museum Perjuangan Bogor	Jl. Merdeka No. 56	Sejarah dan Budaya <i>History and Culture</i>	650 m ²
7	Museum & Monumen PETA	Jl. Jend. Sudirman No. 35	Sejarah dan Budaya <i>History and Culture</i>	9400 m ²
8	Museum Tanah	Jl. Ir. H. Juanda No. 98	Ilmiah / <i>Scientific</i>	30 m ²

Sumber : Dinas Kebudayaan dan Pariwisata Kota Bogor

Source : *Department of Culture and Tourism of Bogor City*

Tabel/*Table* 6.3
Daftar Nama dan Alamat Balai Penelitian di Kecamatan Bogor Tengah
List the Name and Address of the Research Centers in Bogor Tengah Subdistrict
2014

No	Obyek Wisata/ Sights	Alamat/ Address	Keterangan/ Note
(1)	(2)	(3)	(4)
1	Pusat Perpustakaan Pertanian Biologi	Jl. Ir. H. Juanda No 20 Bogor	-
2	Balai Penelitian Veteriner	Jl. RE. Martadinata No 32 Bogor	Dapat dikunjungi oleh umum <i>Can be visited by the public</i>
3	Balai Penelitian Perikanan Air Tawar	Jl. Sempur No 1 Bogor	-
4	Balai Penelitian Tanah	Jl. Ir. H. Juanda No 98 Bogor	-
5	Balai Penelitian Perkebunan	Jl. Taman Kencana No 1 Bogor	Dapat dikunjungi oleh umum <i>Can be visited by the public</i>
6	Balitbang, Industri Hasil Hutan	Jl. Ir. H. Juanda No 5-9 Bogor	Dapat dikunjungi oleh umum <i>Can be visited by the public</i>
7	Balitbang Botani	Jl. Ir. H. Juanda No 22-24 Bogor	-
8	Institut Pertanian Bogor	Jl. Baranangsiang - Jl. Taman Kencana Jl. Gunung Gede - Jl. Raya Darmaga Bogor	-

Sumber : Dinas Kebudayaan dan Pariwisata Kota Bogor

Source : *Department of Culture and Tourism of Bogor City*

Tabel/*Table* 6.4

Data Fisik Tempat Rekreasi dan Hiburan Umum Bilyar di Kecamatan Bogor Tengah
Data Physical Recreation and Public Entertainment Billiard in Bogor Tengah Subdistrict
2014

No	Obyek Wisata/ Sights	Alamat/ Address	Jarak dari Pusat Kota /Distance from Center City (Km)
(1)	(2)	(3)	(4)
1	Top Billiard	Jl. Veteran No. 48A	-
2	Pangrango Billiard	Jl. Lodaya II No 4	0.80
3	Jakarta Billiard	Jl. Padjajaran No. 12	0.80
4	Bogor Plaza Billiard	Jl. Surya Kencana	1.20
5	One Q Pol & Caf é	Pangrango Plaza Lt V	0.80
6	Merdeka Billiard	Jl. Merdeka No. 25	-
7	Sartika Billiard	Jl. Dewi Sartika	-
8	VIP Billiard	Jl. Sudirman No 40	-

Sumber : Dinas Kebudayaan dan Pariwisata Kota Bogor

Source : *Department of Culture and Tourism of Bogor City*

Tabel/*Table* 6.5

Data Fisik Tempat Rekreasi dan Hiburan Umum Bioskop di Kecamatan Bogor Tengah
Data Physical Recreation and Public Entertainment Theatres in Bogor Tengah Subdistrict
2014

No	Obyek Wisata/ Sights	Alamat/ Address	Jarak dari Pusat Kota /Distance from Center City (Km)
##	(2)	(3)	(4)

1	BTM 21 PT. Lia Anugerah	Jl. Ir. H Juanda, Bogor	0.50
---	----------------------------	-------------------------	------

2	BOTANI XXI PT. Nusantara Sejahtera	Botani Square Lt. II, Bogor	1.00
---	--	-----------------------------	------

Sumber : Dinas Kebudayaan dan Pariwisata Kota Bogor

Source : *Department of Culture and Tourism of Bogor City*

Tabel/*Table* 6.6

Data Fisik Tempat Rekreasi dan Hiburan Umum Mesin Ketangkasan di Kecamatan Bogor Tengah
Data Physical Recreation and Amusement Machines General Dexterity in Bogor Tengah Subdistrict
2014

No	Obyek Wisata/ Sights	Alamat/ Address
(1)	(2)	(3)
1	CV. Exitera	Jl. Kapten Muslihat No. 51
2	Video Game Bogor Plaza	Lt. IV Bogor Plaza
3	Kiddy Fun	Jl. Veteran No. 31
4	PT. Lia Anugrah Semesta	Jl. Plaza Sartika Lt. 2
5	"D" Playstation	Dewi Sartika Plaza
6	Zonex Game Centre	Merdeka Mall
7	PT. Black Knight	Jl. Merdeka, Bogor
8	Game Master	Bogor Trade Mall
9	PT. Prima Sekar Karsa	Bogor Botani Square
10	Basri Cako	Jl. Perintis Kemerdekaan Ruko Blok B No. 23
11	PT. Lia Anugrah Semesta	Bogor Trade Mall Lt IV
12	Happy World	PGB Merdeka

Sumber : Dinas Kebudayaan dan Pariwisata Kota Bogor

Source : *Department of Culture and Tourism of Bogor City*

Tabel/*Table* 6.7

Jumlah Pasar Menurut Bangunannya di Kecamatan Bogor Tengah
Number of market according to the building in Bogor Tengah Subdistrict
2014

No	Kelurahan/ Village	Pasar Menurut Bangunannya/market according to the		
		Pasar dengan bangunan permanen/market	Pasar dengan bangunan semi permanen/market by	Pasar tanpa bangunan/market without building
(1)	(2)	(3)	(4)	(5)
1	Paledang	0	0	0
2	Gudang	0	0	2
3	Babakan Pasar	1	0	1
4	Tegal Lega	0	0	0
5	Babakan	0	0	0
6	Sempur	0	0	0
7	Pabaton	0	0	0
8	Cibogor	1	0	0
9	Panaragan	1	0	0
10	Kebon Kalapa	1	0	0
11	Ciwaringin	0	0	0
Jumlah/ <i>Total</i>		4	0	3

Sumber : Dinas Kebudayaan dan Pariwisata Kota Bogor

Source : Department of Culture and Tourism of Bogor City

Tabel/*Table* 6.8

Data Fisik Lokasi Pedagang Kaki Lima, Pasar Modern dan Pasar Tradisional di Kecamatan Bogor Tengah
Data Physical Locations Street Vendors, Modern market dan Traditional market in Bogor Tengah Subdistrict
2014

No	Lokasi Pedagang Kaki Lima /Locations Street Vendors	Pasar Modern/Modern market	Pasar Tradisional /Traditional market
(1)	(2)	(3)	(4)
1	Jl. Veteran (depan perkantoran)	Botani Square	Pasar Bogor
2	Jl. Veteran (pertigaan veteran arah jembatan)	Plaza Dewi Sartika	Pasar Kebon Kembang
3	Jembatan Merah	Bogor Trade Mall	Pasar Tradisional Padasuka
4	Jl. Kapten Muslihat	Plaza Jembatan Merah	Pasar Devris
5	Jl. Merdeka (depan President Theater-Jembatan Merah)	Pusat Grosir Bogor	Pasar Lawang seketeng
6	Jl. Sancang	Bogor Trade World	Pasar Merdeka
7	Jl. Nyi Raja Permas	Yogya Dept. Store	
8	Jl. Sawojajar	Bogor Plaza	
9	Jl. Pengadilan		
10	Jl. Jendral Sudirman		
11	Jl. Suryakencana		
12	Jl. Mayor Oking		
13	Depan Kesatuan		
14	Jl. Otto Iskandar Dinata		
15	Jl. Ir. H Juanda		
16	Taman Kencana		
17	Sekitar Kampus UNPAK		
18	Jl. Dewi Sartika (depan BRI)		
19	Gg. Selot		
20	Jl. Dewi Sartika (depan Sartika Plaza)		
21	Depan Bogor Permai dan Apotik Sudirman		
22	Lampu Merah Pangrango- Lodaya		
23	Jl. Gedong Sawah		
24	Jl. Polisi		
25	Jl. Malabar		
26	Jl. Paledang		
27	Jl. Lawan Seketeng		

Sumber : Dinas Kebudayaan dan Pariwisata Kota Bogor

Source : *Department of Culture and Tourism of Bogor City*

VII

**AIR BERSIH, LESTRIK DAN
PERUMAHAN**



Tabel/*Table 7,1*
Banyaknya Gardu Listerik Menurut Jenisnya di Kecamatan Bogor Tengah
Number of Electrical substation by Type in Bogor Tengah District
2013

No	Kelurahan/ <i>Village</i>	Kios/ <i>Stall</i>	Cantol/ <i>Hook</i>	Portal/ <i>Portal</i>	Tembok/ <i>Wall</i>	Gardu hubung/ <i>Substation</i> <i>Relations</i>	Jumlah/ <i>Total</i>
(1)	(2)	(3)	(4)	(5)	(6)	(7)	(8)
001	Paledang	0	0	3	8	0	11
002	Gudang	0	0	1	3	0	4
003	Babakan Pasar	0	0	1	5	0	6
004	Tegal Lega	0	0	1	4	0	5
005	Babakan	0	0	2	15	0	17
006	Sempur	0	1	3	6	0	10
007	Pabaton	0	0	2	6	0	8
008	Cibogor	0	0	2	8	0	10
009	Panaragan	0	1	2	1	0	4
010	Kebon Kalapa	0	0	2	3	0	5
011	Ciwaringin	0	0	1	5	0	6
Jumlah/ <i>Total</i>		0	2	20	64	0	86

Sumber : PLN Cabang Bogor

Source : Bogor branch of the State Electricity Company

Tabel /*Table 7.2*
Banyaknya Trafo Distribusi Terpasang di Kecamatan Bogor Tengah/
Number of distribution transformers installed in Bogor Tengah District
2013

No	Kelurahan/ <i>Village</i>	Trafo Terpasang/ <i>Transformer mounted</i>					Jumlah/ <i>Total</i>
		25 - 50 KVA	51-100 KVA	101-200 KVA	201-500 KVA	501-1000 KVA	
(1)	(2)	(3)				(4)	(5)
001	Paledang	0	0	3	7	3	13
002	Gudang	0	0	0	1	2	3
003	Babakan Pasar	0	0	0	4	0	4
004	Tegal Lega	0	0	0	3	2	5
005	Babakan	0	0	2	6	4	12
006	Sempur	0	0	1	5	2	8
007	Pabaton	0	0	1	5	0	6
008	Cibogor	0	0	2	5	1	8
009	Panaragan	0	0	1	1	0	2
010	Kebon Kalapa	0	0	1	3	0	4
011	Ciwaringin	0	0	1	2	1	4
Jumlah/ <i>Total</i>		0	0	12	42	15	69

Sumber : PLN Cabang Bogor

Source : Bogor branch of the State Electricity Company

Tabel /*Table 7.3*
Banyaknya Pelanggan Listrik dan Daya Tersambung di Kecamatan Bogor Tengah/
Number of electricity customers and power connected in Bogor Tengah District
2013

No	Kelurahan/ <i>Village</i>	Pelanggan/ <i>Customers</i>	Daya Tersambung/ <i>Power Connected</i>
(1)	(2)	(3)	(4)
001	Paledang	1,823	9,907,930
002	Gudang	1,773	3,090,250
003	Babakan Pasar	2,964	6,865,890
004	Tegal Lega	2,591	4,144,510
005	Babakan	1,621	7,977,020
006	Sempur	1,275	4,272,780
007	Pabaton	1,641	8,677,760
008	Cibogor	1,860	12,708,160
009	Panaragan	1,438	1,592,040
010	Kebon Kalapa	1,976	4,719,970
011	Ciwaringin	1,418	3,568,900
Jumlah/ <i>Total</i>		20,380	67,525,210

Sumber : PLN Cabang Bogor

Source : Bogor branch of the State Electricity Company

Tabel/Table 7.4
Banyaknya Pelanggan Air Bersih "Tirta Pakuan" Menurut kategori di Kecamatan Bogor Tengah/
Customers of Water Supply 'Tirta Pakuan' by Category in Bogor Tengah District
2014

No	Kelurahan/ <i>Village</i>	Rumah Tangga / <i>Households</i>								sarana		
										Sosial/ <i>Socia</i>		
		1	2	3	4	5	6	7	8	1	2	
(1)	(2)	(3)	(4)	(5)	(6)	(7)	(8)	(9)	(10)	(11)	(12)	
001	Paledang	256	761	394	162	66	81	38	2	32	24	
002	Gudang	68	553	408	154	107	83	8	8	15	10	
003	Babakan Pasar	242	679	603	209	108	96	5	2	18	11	
004	Tegal Lega	29	889	924	316	250	651	64	11	28	12	
005	Babakan	32	499	268	121	105	201	138	97	15	40	
006	Sempur	35	377	478	151	79	181	4	3	12	13	
007	Pabaton	7	34	102	175	106	122	25	12	8	15	
008	Cibogor	68	423	439	179	75	67	8	2	17	21	
009	Panaragan	30	455	487	182	51	18	3	1	11	13	
010	Kebon Kalapa	82	870	608	142	40	59	13	5	23	28	
011	Ciwaringin	33	335	471	210	169	146	57	7	13	15	
Jumlah/ <i>Total</i>		2014	849	5 540	4 711	1 791	987	1 559	306	143	179	187
		2013	905	5 894	4 943	1 942	1 148	1 694	354	152	192	202
		2012	951	5 899	4 774	1 959	1 114	1 610	349	150	218	164

Sumber : PDAM "TIRTA PAKUAN" Kota Bogor

Source : *Water supply of "Tirta Pakuan" Bogor*

Tabel 7.4 LANJUTAN
 Table Continued

No	Kelurahan/ <i>Village</i>	Instansi Pem <i>Gov</i>	Industri/ <i>Manufacturing</i>		Niaga/ <i>Commerce</i>				Jumlah/ <i>Total</i>	
			1	2	1	2	3	4		
(1)	(2)	(13)	(14)	(15)	(16)	(17)	(18)	(19)	(20)	
001	Paledang	50	0	0	37	29	9	13	1954	
002	Gudang	4	0	0	36	181	64	1	1700	
003	Babakan Pasar	2	0	0	62	203	16	2	2258	
004	Tegal Lega	4	0	0	41	25	1	1	3246	
005	Babakan	15	0	0	53	75	37	11	1707	
006	Sempur	8	0	0	14	50	6	1	1412	
007	Pabaton	23	0	0	42	220	31	5	927	
008	Cibogor	2	0	0	107	60	59	0	1527	
009	Panaragan	4	0	0	5	24	2	0	1286	
010	Kebon Kalapa	11	0	0	52	75	17	0	2025	
011	Ciwaringin	31	0	0	11	174	12	1	1685	
Jumlah/ <i>Total</i>		2014	154	0	0	460	1116	254	35	19 727
		2013	152	0	0	463	1,083	254	34	19 403
		2012	155	0	0	453	1,060	258	33	1 959

Sumber : PDAM "TIRTA PAKUAN" Kota Bogor

 Source : *Water supply of "Tirta Pakuan" Bogor*

DATA

MENCERDASKAN BANGSA

<https://bop.kota.bps.go.id>



BADAN PUSAT STATISTIK

Kota Bogor

Jalan Layungsari III No. 13 Bogor 16132 Telp. (0251) 8324579