

KECAMATAN SINDANG KELINGI

DALAM ANGKA

volume 15, 2024

2024



KECAMATAN
**SINDANG
KELINGI**
DALAM ANGKA

2024



<https://rejanlembongkecamatanpos.go.id>

KECAMATAN SINDANG KELINGI DALAM ANGKA 2024

ISSN: 2715-1441

No. Publikasi: 17020.24014

Katalog :1102001.1702031

Ukuran Buku: 14,8 cm x 21 cm

Jumlah Halaman : ... + ... hal

Naskah:

BPS KABUPATEN REJANG LEBONG

Penyunting:

BPS KABUPATEN REJANG LEBONG

Desain Kover:

BPS KABUPATEN REJANG LEBONG

Ilustrasi Kover:

BPS KABUPATEN REJANG LEBONG

Diterbitkan oleh:

©BPS KABUPATEN REJANG LEBONG

Dilarang mengumumkan, mendistribusikan, mengomunikasikan, dan/atau menggandakan sebagian atau seluruh isi buku ini untuk tujuan komersil tanpa izin tertulis dari Badan Pusat Statistik Kabupaten Rejang Lebong.

TIM PENYUSUN

Pengarah

Rialdo Eka Putera, SE, M.Si

Penanggung Jawab

Rialdo Eka Putera, SE, M.Si

Koordinator

Nova Primeri, S.ST

Penyusun

Indang Satria, SE

Pemeriksa Tabel

Nova Primeri, S.St

Infografis

Indang Satria, SE

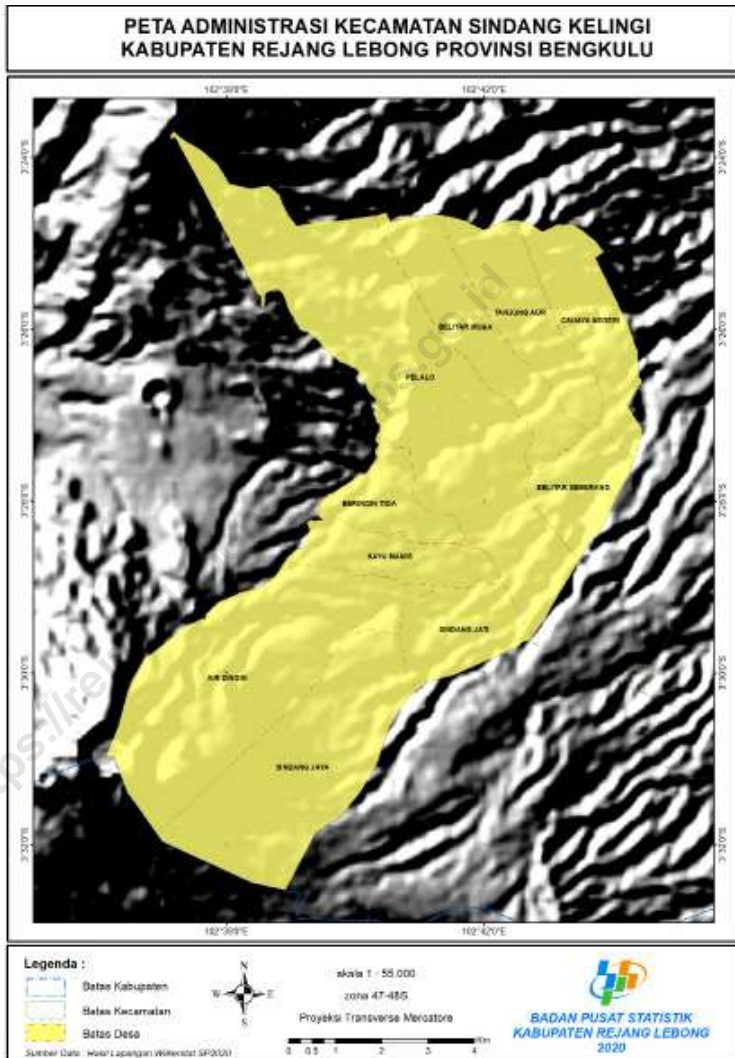
<https://rejanglebongkrb.go.id>

KONTRIBUTOR DATA

1. Kementerian Agama
2. Kementerian Pendidikan dan Kebudayaan
3. Badan Pusat Statistik
4. Dinas Kependudukan dan Pencatatan Sipil Kabupaten Rejang Lebong
5. Bagian Pemerintahan Pemerintah Daerah Kabupaten Rejang Lebong

<https://rejanglebongkab.bps.go.id>

PETA WILAYAH KECAMATAN Sindang kelingi



KEPALA BPS KABUPATEN REJANG LEBONG



RIALDO EKA PUTERA, SE, M.SI



KATA PENGANTAR

Publikasi Kecamatan Sindang Kelingi dalam Angka 2024 merupakan publikasi tahunan yang diterbitkan oleh BPS Kabupaten Rejang Lebong. Publikasi ini dapat terwujud berkat kerjasama dan bantuan dari berbagai pihak baik instansi pemerintah maupun swasta.

Disadari bahwa publikasi ini masih terasa belum dapat memenuhi kebutuhan pemakai data. Oleh karena itu, kritik dan saran yang konstruktif sangat diharapkan untuk perbaikan publikasi ini di masa mendatang.

Kepada semua pihak yang telah membantu menyediakan data dalam penyusunan publikasi ini, kami sampaikan ucapan terima kasih. Diharapkan publikasi ini dapat bermanfaat bagi kita semua dalam menyusun, melaksanakan dan mengevaluasi pembangunan, khususnya di Kecamatan Sindang Kelingi.

Curup , September 2024
Kepala BPS
Kabupaten Rejang Lebong

Rialdo Eka Putera, SE, M.Si

DAFTAR ISI

	Halaman
Kata Pengantar	xii
Daftar Isi	xiii
Daftar Tabel	xv
Daftar Gambar	xxi
Penjelasan Umum.....	xxiii
Daftar Singkatan.....	xxv
1. Geografi	1
2. Pemerintahan	9
3. Penduduk.....	17
4. Sosial dan Kesejahteraan Rakyat.....	25
5. Pertanian	53
6. Pariwisata, Transportasi, dan Komunikasi	65
7. Perbankan, Koperasi, dan Perdagangan.....	77

DAFTAR TABEL

Halaman

1. GEOGRAFI

1.1 KEADAAN GEOGRAFI

1.1	Luas Daerah Menurut Desa/Kelurahan di Kecamatan Sindang Kelingi Tahun 2023	6
1.2	Jarak ke Ibukota Kecamatan dan Ibukota Kabupaten/ Kota Menurut Desa/Kelurahan di Kecamatan Sindang Kelingi (km) Tahun 2023	7
1.3	Topografi Sebagian Besar Wilayah Desa/ Kelurahan di Kecamatan Sindang Kelingi Tahun 2023	8

2. PEMERINTAHAN

2.1 WILAYAH ADMINISTRATIF

2.1.1	Status Pemerintahan Desa/Kelurahan di Kecamatan Sindang Kelingi, Tahun 2023	14
-------	-----------------------------------------------------------------------------------	----

2.2 SUMBER DAYA MANUSIA

2.2.1	Keberadaan Aparatur Pemerintahan Desa/Kelurahan di Kecamatan Sindang Kelingi, Tahun 2023	15
2.2.2	Keberadaan Badan Pemusyawaratan Desa/Lembaga Musyawarah Kelurahan di Kecamatan Sindang Kelingi, Tahun 2023	16

3. PENDUDUK

3.1	Penduduk, Distribusi Persentase Penduduk, Kepadatan Penduduk, Rasio Jenis Kelamin Penduduk Menurut Desa/ Kelurahan di Kecamatan Sindang Kelingi, Tahun 2023	28
3.2	Jumlah Penduduk Menurut Kelompok Umur di Kecamatan Sindang Kelingi, 2023	30

4. SOSIAL DAN KESEJAHTERAAN RAKYAT

4.1 PENDIDIKAN

4.1.1	Banyaknya Desa ¹ /Kelurahan yang Memiliki Fasilitas Sekolah Menurut Tingkat Pendidikan di Kecamatan Sindang Kelingi, Tahun 2019–2023	31
4.1.2	Jumlah Sekolah Menurut Tingkat Pendidikan di Kecamatan Sindang Kelingi, Tahun 2022/2023 dan 2023/2024	32
4.1.3	Jumlah Guru Menurut Tingkat Pendidikan di Kecamatan Sindang Kelingi, Tahun 2022/2023 dan 2023/2024	33
4.1.4	Jumlah Murid Menurut Tingkat Pendidikan di Kecamatan Kecamatan Sindang Kelingi, Tahun 2022/2023 dan 2023/2024	34

4.2 KESEHATAN

4.2.1	Banyaknya Desa ¹ /Kelurahan yang Memiliki Sarana Kesehatan Menurut Jenis Sarana Kesehatan di Kecamatan Sindang Kelingi, Tahun 2020–2022	35
-------	----------------------------------------------------------------------------------------------------------------------------------------------------	----

4.2.2	Banyaknya Warga Penderita Kekurangan Gizi Menurut Desa/Kelurahan di Kecamatan Sindang Kelingi, 2020	36
4.3	PERUMAHAN DAN LINGKUNGAN	
4.3.1	Banyaknya Desa/Kelurahan Menurut Sumber Air Minum Sebagian Besar Keluarga di Kecamatan Sindang Kelingi, 2020–2022	37
4.3.2	Banyaknya Keluarga Menurut Desa/Kelurahan dan Jenis Pengguna Listrik di Kecamatan Sindang Kelingi, Tahun 2022	38
4.3.3	Banyaknya Desa/Kelurahan Menurut Sumber Penerangan Jalan Utama Desa/Kelurahan di Kecamatan Sindang Kelingi, Tahun 2020–2022	39
4.3.4	Banyaknya Desa/Kelurahan Menurut Penggunaan Fasilitas Tempat Buang Air Besar Sebagian Besar Keluarga di Kecamatan Sindang Kelingi, Tahun 2020–2022	40
4.3.5	Banyaknya Desa/Kelurahan Menurut Jenis Bahan Bakar untuk Memasak yang Digunakan Sebagian Besar Keluarga di Kecamatan Sindang Kelingi, Tahun 2021	41
4.4	AGAMA DAN SOSIAL LAINNYA	
4.4.1	Jumlah Tempat Peribadatan Menurut Desa/Kelurahan di Kecamatan Sindang Kelingi, Tahun 2021	42
4.4.2	Banyaknya Kejadian Bencana Alam Menurut Desa/Kelurahan dan Jenis Bencana Alam di Kecamatan Sindang Kelingi, 2020	43
4.4.3	Banyaknya Korban Jiwa Akibat Bencana Alam Menurut Desa/Kelurahan dan Jenis Bencana Alam di Kecamatan Sindang Kelingi, Tahun 2020	

.....	46
4.4.4 Keberadaan Fasilitas/Upaya Antisipasi/Mitigasi Bencana Alam Menurut Desa/Kelurahan di Kecamatan Sindang Kelingi, Tahun 2021	49
4.4.5 Banyaknya Desa/Kelurahan yang Memiliki Kelompok Kegiatan Olahraga Menurut Jenis Olahraga dan Ketersediaan Fasilitas/ Lapangan Olahraga di Kecamatan Sindang Kelingi, Tahun 2021	51
.....	51
5. PERTANIAN	
5.1 Luas Panen Tanaman Sayuran Semusim Menurut Jenis Tanaman di Kecamatan Sindang Kelingi (ha), tahun 2019–2022	58
.....	58
5.2 Produksi Tanaman Sayuran Semusim Menurut Jenis Tanaman di Kecamatan Sindang Kelingi (kuintal) Tahun 2019–2022	59
.....	59
5.3 Luas Panen Tanaman Biofarmaka Menurut Jenis Tanaman di Kecamatan Sindang Kelingi (m ²), tahun 2019–2022	60
.....	60
5.4 Produksi Tanaman Biofarmaka Menurut Jenis Tanaman di Kecamatan Sindang Kelingi (kg), tahun 2019–2022	61
.....	61
5.5 Luas Panen Tanaman Hias Menurut Jenis Tanaman di Kecamatan Sindang Kelingi (m ²), Tahun 2019–2022	62
.....	62
5.6 Produksi Tanaman Hias Menurut Jenis Tanaman di Kecamatan Sindang Kelingi (tangkai), Tahun 2019–2022	63
.....	63
5.7 Produksi Buah-Buahan dan Sayuran Tahunan Menurut Jenis Tanaman di Kecamatan Sindang Kelingi(kuintal), 2019–2022	64
.....	64

6. PARIWISATA, TRANSPORTASI, DAN KOMUNIKASI

6.1 PARIWISATA

6.1.1	Jumlah Sarana Akomodasi Menurut Desa/Kelurahan dan Jenis Akomodasi di Kecamatan Sindang Kelingi, Tahun 2021	70
-------	-------------------------------------------------------------------------------------------------------------	----

6.2 TRANSPORTASI

6.2.1	Prasarana dan Sarana Transportasi Antar Desa/Kelurahan Menurut Desa/Kelurahan di Kecamatan Sindang Kelingi, tahun 2021	71
-------	------------------------------------------------------------------------------------------------------------------------	----

6.3 KOMUNIKASI

6.2.2	Keberadaan Kantor Pos/Pos Pembantu/Rumah Pos, Pos Keliling, dan Perusahaan/Agen Jasa Ekspedisi Swasta Menurut Desa/Kelurahan di Kecamatan Sindang Kelingi, 2021	73
-------	-----------------------------------------------------------------------------------------------------------------------------------------------------------------	----

6.3.1	Jumlah Menara Telepon seluler dan Operator Layanan Komunikasi Telepon Seluler Menurut Desa/Kelurahan di Kecamatan Sindang Kelingi, tahun 2021	74
-------	-----------------------------------------------------------------------------------------------------------------------------------------------	----

6.3.2	Kekuatan Sinyal Telepon Seluler dan Jenis Sinyal Internet Telepon Seluler Menurut Desa/Kelurahan di Kecamatan Sindang Kelingi, tahun 2021	75
-------	-------------------------------------------------------------------------------------------------------------------------------------------	----

7. PERBANKAN, KOPERASI, DAN PERDAGANGAN

7.1	Banyaknya Sarana Lembaga Keuangan Bank Menurut Desa/Kelurahan dan Jenis Bank di Kecamatan Sindang Kelingi, 2021	82
-----	-----------------------------------------------------------------------------------------------------------------	----

7.2	Banyaknya Koperasi Aktif Menurut Menurut Desa/Kelurahan dan Jenis Koperasi di Kecamatan Sindang Kelingi, tahun 2021	83
-----	---------------------------------------------------------------------------------------------------------------------	----

7.3	Banyaknya Sarana Perdagangan Menurut Desa/Kelurahan dan Jenis Sarana Perdagangan di Kecamatan Sindang Kelingi, tahun 2021	
-----	---------------------------------------------------------------------------------------------------------------------------	--

<https://rejanglebongkab.bps.go.id>

DAFTAR GAMBAR/LIST OF FIGURES

	Halaman <i>Page</i>
1.1 Luas Daerah menurut Desa/Kelurahan (%), 2023	6
2.1 JUMLAH APARATUR PEMERINTAH DESA /KELURAHAN DI KECAMATAN SINDANG KELINGI TAHUN 2023	16
3.1 JUMLAH PENDUDUK DI KECAMATAN SINDANG KELINGI TAHUN 2023	26
4.1 JUMLAH FASILITAS PENDIDIKAN DI KECAMATAN SINDANG KELINGI TAHUN 2023	36
5.1 JUMLAH LUAS PANEN SAYURAN SEMUSIM DI KECAMATAN SINDANG KELINGI TAHUN 2023	64
6.1 JUMLAH KEBERADAAN BTS SI KECAMATAN SINDANG KELINGI TAHUN 2023	78
7.1 JUMLAH SARAN PEREKONOMIAN DI KECAMATAN SINDANG KELINGI TAHUN 2023	92

PENJELASAN UMUM

Tanda-tanda, satuan-satuan, dan lain-lainnya yang digunakan dalam publikasi ini adalah sebagai berikut:

1. TANDA-TANDA

Data tidak tersedia	: ...
Tidak ada atau nol	: -
Data dapat diabaikan.....	: 0
Tanda decimal	: ,
Data tidak dapat ditampilkan	: NA
Angka estimasi	: e
Angka diperbaiki	: r
Angka sementara	: x
Angka sangat sementara	: xx
Angka sangat sangat sementara	: xxx

2. SATUAN

barel	: 158,99 liter/ <i>litres</i> = 1/6,2898 m ³
hektar (ha)	: 10 000 m ²
kilometer (km)	: 1 000 meter/ <i>meters</i> (m)
knot	: 1,8523 km/jam (<i>km/hour</i>)
kuintal.....	: 100 kg
KWh	: 1 000 Watt <i>hour</i>
MWh	: 1 000 KWh
liter (untuk beras)	: 0,80 kg
MMSCF	: 1/35,3 m ³
metrik ton (m.ton)	: 0,98421 long ton = 1 000 kg
ons	: 28,31 gram/ <i>grams</i>
ton	: 1 000 kg

Satuan lain: buah, dus, butir, helai/lembar, kaleng, batang, pulsa, ton kilometer (ton-km), jam, menit, persen (%).

Perbedaan angka di belakang koma disebabkan oleh pembulatan angka.

DAFTAR SINGKATAN/LIST OF ABBREVIATION

SI	: Stasiun Iklim
SMPK	: Stasiun Meterologi Pertanian Khusus
t.t	: Tempat tidur
BCG	: Bacillus Calmette Guerin
DPT	: Difteri, Pertusis, Tetanus
TT	: Tetanus Toxoid
IOT	: Industri Obat Tradisional
IKOT	: Industri Kecil Obat Tradisional
Alkes	: Alat kesehatan
PKRT	: Perbekalan Kesehatan Rumah tangga
Kompl	: Komplemen
IRTP	: Industri Pangan Produksi Rumah Tangga
PBF	: Pedagang Besar Farmasi
GFK	: Gudang Farmasi Kab/Kota/Regency
RB	: Rumah Bersalin
Pustu	: Puskesmas pembantu
BP	: Balai Pengobatan
TPS	: Tempat Pembuangan Sampah Sementara
Jamkesmas	: Jaminan kesehatan masyarakat miskin
PJKMU	: Program Jaminan Kesehatan Masyarakat Umum
SIUP	: Surat Ijin Usaha Perdagangan
TDP	: Tanda Daftar Perusahaan
API	: Angka Pengenal Importir

01

GEOGRAFI

<https://rejanglebo.greb.go.id>

PENJELASAN TEKNIS

1. Berdasarkan posisi geografisnya, Kecamatan Sindang Kelingi memiliki batas-batas:
 - Utara : Binduriang dan TNKS
 - Selatan : Sindang Dataran
 - Timur : Sindang Dataran
 - Barat : Selupu Rejang

<https://rejanglebongkab.bps.go.id>

ULASAN

Kecamatan Sindang Kelingi terdiri dari 9 desa dan 1 Kelurahan, yaitu:

- Desa Sindang Jaya
- Desa Sindan Jati
- Desa Air Dingin
- Desa Kayu Manis
- Kelurahan Beringin Tiga
- Desa Pelalo
- Desa Belitar Muka
- Desa Belitar Seberang
- Desa Tanjung Aur
- Desa Cahaya Negeri

Kecamatan Sindang Kelingi Luasnya sebesar 105,72 KM2

<https://rejanglebongkab.bps.go.id>

Gambar 1.1 Luas Daerah menurut Desa/Kelurahan (%), 2023

Sumber : Sekretarian Daerah pemerintahan daerah kabupaten Rejang Lebong

Tabel 1.1 Luas Daerah Menurut Desa/Kelurahan di Kecamatan Sindang Kelingi KM2, tahun 2023

Desa/Kelurahan	Luas	Persentase terhadap Luas Kecamatan
(1)	(2)	(3)
Sindang Jaya	5.824	15,42
Sindang Jati	5.273	8,51
Air Dingin	3.514	9,81
Kayu Manis	3.445	3,87
Beringin Tiga	7.623	7,21
Pelalo	6.752	33,39
Belitar Muka	17.098	2,41
Belitar Seberang	5.120	7,43
Tanjung Aur	6.097	5,76
Cahaya Negeri	8.093	6,20
Nama Kecamatan	68.839	100,00

Sumber: Sekretarian Daerah pemerintahan daerah kabupaten Rejang Lebong

Tabel 1.2 Jarak ke Ibukota Kecamatan dan Ibukota Kabupaten/Kota Menurut Desa/Kelurahan di Kecamatan Sindang Keling (km), 2023

Desa/Kelurahan	Jarak ke Ibukota Kecamatan	Jarak ke Ibukota Kabupaten/ Kota
(1)	(2)	(3)
Sindang Jaya	11	32
Sindang Jati	7	31
Air Dingin	4	25
Kayu Manis	3	24
Beringin Tiga	1	23
Pelalo	4	25
Belitar Muka	6	28
Belitar Seberang	7	30
Tanjung Aur	7	31
Cahay Negeri	8	31

Sumber: BPS, Pendataan Potensi Desa (Podes) 2021

Tabel 1.3**Topografi Sebagian Besar Wilayah Desa/Kelurahan di Kecamatan Sindang Kelingi, 2022**

Desa/Kelurahan	Topografi
(1)	(2)
Sindang Jaya	2
Sindang Jati	2
Air Dingin	2
Kayu Manis	2
Beringin Tiga	2
Pelalo	2
Belitar Muka	2
Belitar Seberang	2
Tanjung Aur	2
Cahaya Negeri	2

Sumber: BPS, Pendataan Potensi Desa (Podes) 2021

02

PEMERINTAHAN

<https://rejanglebor.com/2018/05/05/02-00-14/>

PENJELASAN TEKNIS

1. Kecamatan adalah pembagian wilayah administratif di Indonesia di bawah kabupaten atau kota. Kecamatan terdiri atas desa-desa atau kelurahan-kelurahan. Kedudukan kecamatan merupakan perangkat daerah kabupaten/kota sebagai pelaksana teknis kewilayahan yang mempunyai wilayah kerja tertentu dan dipimpin oleh seorang camat.
2. Kelurahan adalah suatu wilayah yang dipimpin oleh seorang Lurah sebagai perangkat daerah kabupaten dan atau daerah kota di bawah kecamatan (UndangUndang No. 32 Tahun 2004 tentang Pemerintahan Daerah).
3. Desa adalah kesatuan masyarakat hukum yang memiliki batas-batas wilayah yang berwenang untuk mengatur dan mengurus kepentingan masyarakat setempat berdasarkan asal-usul dan adat istiadat setempat yang diakui dan dihormati dalam sistem pemerintahan Negara Kesatuan Republik Indonesia
4. Desa definitif adalah wilayah yang secara administratif di bawah kecamatan yang dipimpin oleh Kepala Desa.
5. Desa persiapan adalah desa baru di dalam wilayah desa sebagai hasil pemekaran yang akan ditingkatkan menjadi desa definitif.
6. Satuan Lingkungan Setempat adalah satuan kewilayahan atau lingkungan di bawah desa/kelurahan. Satuan kewilayahan ini biasanya ditetapkan dengan peraturan daerah atau peraturan desa, dimana dalam peraturan tersebut menyebutkan tingkatan dan banyaknya satuan kewilayahan di bawah desa beserta batas-batasnya. Tingkatan dan nama SLS bisa berbeda antar daerah, seperti rukun tetangga (RT), rukun warga (RW), jorong, dusun, dan lingkungan.

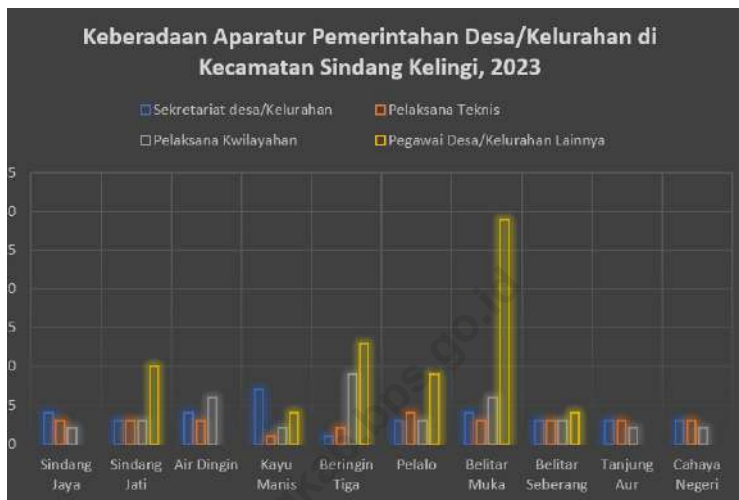
ULASAN

Kecamatan Sindang kelingi memiliki wilayah administrasi sebanyak 9 (sembilan) desa definitif dan 1 (Kelurahan) yaitu Desa Sindang Jaya, Desa Sindang Jati, Desa Air Dingin, Desa Kayu Manis, Kelurahan Beringin Tiga, Desa Pelalo, Desa Belitar Muka, Desa Belitar Seberang, Desa Tanjung Aur, dan Desa Cahaya Negeri.

Saat ini Kecamatan Sindang Kelingi Terdiri dari 9 desa definitif dan 1 Kelurahan yaitu Desa Sindang Jaya, Desa Sindang Jati, Desa Air Dingin, Desa Kayu Manis, Kelurahan Beringin Tiga, Desa Pelalo, Desa Belitar Muka, Desa Belitar Seberang, Desa Tanjung Aur, dan Desa Cahaya Negeri. Kantor Camat sebagai pusat pemerintahan Kecamatan berada di Kelurahan Beringin Tiga

Gambar 2.1
Figures

**JUMLAH APARATUR PEMERINTAH DESA /KELURAHAN
DI KECAMATAN SINDANG KELINGI TAHUN 2023**



Sumber : BPS, Podes 2021

1.1 WILAYAH ADMINISTRATIF

Tabel 1.0.1 Status Pemerintahan Desa/Kelurahan di Kecamatan Sindang Kelingi, 2023

Desa/Kelurahan	Status Pemerintahan
(1)	(2)
Sindang Jaya	Desa
Sindang Jati	Desa
Air Dingin	Desa
Kayu Manis	Desa
Beringin tiga	Kelurahan
Pelalo	Desa
Belitar Muka	Desa
Belitar Seberang	Desa
Tanjung Aur	Desa
Cahaya Negeri	Desa

Sumber: BPS, Pendataan Potensi Desa (Podes) 2021

1.1 SUMBER DAYA MANUSIA

Tabel 1.0.2 Keberadaan Aparatur Pemerintahan Desa/Kelurahan di Kecamatan Sindang Kelingi, 2023
Table

Desa/Kelurahan	Sekretariat desa/ Kelurahan	Pelaksana Teknis	Pelaksana Kwilayahan	Pegawai Desa/ Kelurahan Lainnya
(1)	(2)	(3)	(4)	(5)
Sindang Jaya	4	3	2	-
Sindang Jati	3	3	3	10
Air Dingin	4	3	6	-
Kayu Manis	7	1	2	4
Beringin Tiga	1	2	9	13
Pelalo	3	4	3	9
Belitar Muka	4	3	6	29
Belitar Seberang	3	3	3	4
Tanjung Aur	3	3	2	-
Cahaya Negeri	3	3	2	-

Sumber: BPS, Pendataan Potensi Desa (Podes) 2021

Tabel 1.0.3

Keberadaan Badan Pemusyawaratan Desa/Lembaga Musyawarah Kelurahan di Kecamatan Sindang Kelingi, 2023

Desa/Kelurahan	Badan Pemusyawaratan Desa / Lembaga Musyawarah Kelurahan
(1)	(2)
<i>Sindang Jaya</i>	Ada
<i>Sindang Jati</i>	Ada
<i>Air Dingin</i>	Ada
<i>Kayu Manis</i>	Ada
<i>Beringin Tiga</i>	Tida Ada
<i>Pelalo</i>	Ada
<i>Belitar Muka</i>	Ada
<i>Belitar Seberang</i>	Ada
<i>Tanjung Aur</i>	Ada
<i>Cahaya Negeri</i>	Ada

Sumber : BPS, Podes 2021

03

PENDUDUK

<https://rejanglebor.planning.sgo.gov.id>

PENJELASAN TEKNIS

1. Penduduk Indonesia adalah semua orang yang berdomisili di wilayah teritorial Indonesia selama 6 bulan atau lebih dan atau mereka yang berdomisili kurang dari 6 bulan tetapi bertujuan menetap.
2. Laju pertumbuhan penduduk adalah angka yang menunjukkan persentase penambahan penduduk dalam jangka waktu tertentu.
3. Kepadatan penduduk adalah rasio banyaknya penduduk per kilometer persegi.
4. Rasio jenis kelamin adalah perbandingan antara penduduk laki-laki dan penduduk perempuan pada suatu wilayah dan waktu tertentu. Biasanya dinyatakan dengan banyaknya penduduk laki-laki untuk 100 penduduk perempuan.

<https://rejanglebongkab.bps.go.id>

ULASAN

Jumlah penduduk Kecamatan Sindang Kelingi pada tahun 2023 sebanyak 13.631 jiwa dengan sex ratio sebesar 1,00 dan kepadatan 106 penduduk per Km².

<https://rejanglebongkab.bps.go.id>

Gambar 3.1

JUMLAH PENDUDUK DI KECAMATAN SINDANG KELINGI TAHUN 2023



Sumber/Source :

Tabel 1.1 Penduduk, Distribusi Persentase Penduduk, Kepadatan Penduduk, Rasio Jenis Kelamin Penduduk Menurut Desa/ Kelurahan di Kecamatan Sindang Kelingi, 2023

Desa/Kelurahan	Penduduk		
	Laki-Laki	Perempuan	Jumlah
(1)	(2)	(3)	(4)
Sindang Jaya	730	729	1.459
Sindang Jati	881	861	1.742
Air Dingin	444	442	886
Kayu Manis	344	324	668
Beringin tiga	675	660	1.335
Pelalo	955	900	1.855
Belitar Muka	1.398	1.376	2.774
Belitar Seberang	559	504	1.063
Tanjung Aur	491	491	982
Cahaya Negeri	448	419	867
Sindang Kelingi	6925	6706	13631

Lanjutan Tabel 3.1

Desa/Kelurahan	Persentase Penduduk	Kepadatan Penduduk (per Km ²)	Rasio Jenis Kelamin Penduduk
(1)	(5)	(6)	(7)
Sindang Jaya	1.07		1.00
Sindang Jati	1.27		1.02
Air Dingin	0.65		1.00
Kayu Manis	0.49		1.06
Beringin tiga	0.98		1.02
Pelalo	1.36		1.06
Belitar Muka	2.03		1.02
Belitar Seberang	0.78		1.11
Tanjung Aur	0.72		1.00
Cahaya Negeri	0.63		1.07
Sindang Kelingi	10.01		1.00

Sumber: Dinas Kependudukan dan Pencatatan Sipil Kabupaten Rejang Lebong

Tabel 1.2 Jumlah Penduduk Menurut Kelompok Umur dan Jenis Kelamin di Kecamatan Sindang Kelingi, 2023

No	Kelompok Umur	Kecamatan
I	II	III
Sindang Kelingi		
1	"00-04"	877
2	"05-09"	1,030
3	"10-14"	1,162
4	"15-19"	1,176
5	"20-24"	1,185
6	"25-29"	968
7	"30-34"	1,003
8	"35-39"	1,009
9	"40-44"	1,067
10	"45-49"	1,046
11	"50-54"	881
12	"55-59"	695
13	"60-64"	593
14	"65-69"	402
15	"70-74"	257
16	"75+ -"	280

Sumber: Dinas Kependudukan dan Pencatatan Sipil Kabupaten Rejang Lebong

04

SOSIAL DAN KESEJAHTERAAN RAKYAT ***SOCIAL AND WELFARE***

<https://rejanglebor.com/2018/05/05/04>

PENJELASAN TEKNIS

1. Jenjang pendidikan formal Jenjang pendidikan formal terdiri atas jenjang pendidikan dasar, menengah, dan tinggi.
2. Bersekolah adalah seseorang yang terdaftar dan aktif mengikuti proses belajar, baik di suatu jenjang pendidikan formal maupun nonformal.
3. Rumah Sakit adalah sarana kesehatan/bangunan tempat untuk melayani penderita yang sakit untuk berobat rawat jalan atau rawat inap yang pelayanannya disediakan oleh dokter, perawat, dan tenaga ahli kesehatan lainnya.
4. Rumah Sakit Bersalin adalah rumah sakit khusus untuk persalinan, dilengkapi pelayanan spesialis pemeriksaan kehamilan, persalinan, rawat inap, dan rawat jalan ibu dan anak yang berada di bawah pengawasan dokter spesialis kandungan.
5. Poliklinik adalah sarana kesehatan/bangunan yang dipakai untuk pelayanan berobat jalan. Biasanya dikelola oleh swasta atau organisasi keagamaan tertentu.
6. Balai pengobatan adalah tempat pemeriksaan kesehatan di bawah pengawasan menteri kesehatan.
7. Puskesmas (Pusat Kesehatan Masyarakat) adalah sebagai unit pelayanan kesehatan milik pemerintah (pelaksana teknis dinas kesehatan kabupaten/kota) yang bertanggung jawab terhadap pelayanan kesehatan masyarakat untuk wilayah kecamatan, sebagian kecamatan, atau kelurahan/desa. Puskesmas memberikan pelayanan berobat jalan atau rawat inap. Biasanya Puskesmas berada di setiap kecamatan dan dapat terdiri dari 2 sampai 3 puskesmas di dalam 1 kecamatan. Puskesmas dibedakan antara puskesmas yang menyediakan pelayanan rawat inap dan tidak.
8. Apotek adalah suatu sarana kesehatan yang digunakan untuk pekerjaan kefarmasian, dan penyaluran/penjualan obat/bahan farmasi. Apotek melayani pembelian obat secara bebas atau dengan resep dokter. Apotek selalu ada tenaga apoteker selaku penanggungjawabnya.
9. Gizi buruk adalah suatu keadaan kekurangan konsumsi zat gizi yang disebabkan oleh rendahnya konsumsi energi protein dalam makanan sehari-hari, yang ditandai dengan berat dan tinggi badan tidak sesuai umur (dibawah rata-rata) dan harus ditetapkan oleh tenaga medis. Busung lapar termasuk salah satu bentuk gizi 86 Pedoman Pencacah Desa/Kelurahan buruk. Secara klinis, status gizi buruk meliputi tiga tipe, yaitu marasmus, kwashiorkor, dan marasmus-kwashiorkor.

PENJELASAN TEKNIS

1. Bencana alam adalah bencana yang diakibatkan oleh peristiwa atau serangkaian peristiwa yang disebabkan oleh alam antara lain berupa gempa bumi, tsunami, gunung meletus, banjir, banjir bandang, kekeringan, angin topan, dan tanah longsor. Data bencana yang disajikan merupakan kejadian bencana yang terjadi selama 3 tahun terakhir.
2. Sistem peringatan dini bencana alam adalah serangkaian kegiatan pemberian peringatan sesegera mungkin kepada masyarakat tentang kemungkinan terjadinya bencana alam pada suatu tempat oleh lembaga yang berwenang.
3. Lapangan olahraga adalah tempat lapang untuk kegiatan olahraga yang ada di desa/kelurahan baik yang sesuai dengan persyaratan olahraga yang bersangkutan maupun tidak. Keberadaan lapangan olahraga yang dimaksudkan bukan hanya yang dimiliki oleh desa/kelurahan, melainkan juga lapangan yang dimiliki swasta atau pribadi, baik yang difungsikan secara komersial maupun tidak komersial dan masyarakat umum dapat mengaksesnya.

ULASAN

Pada tahun ajaran 2021/2023 berdasarkan data dari Dinas Pendidikan Kabupaten Rejang Lebong jumlah murid di Sekolah Dasar (SD) sebanyak 1.887 murid yang tersebar di 10 unit SD dengan jumlah guru sebanyak 134 orang. Pada jenjang Sekolah Menengah Pertama (SMP) di Kecamatan Sindang Kelingi terdapat 2 unit sekolah yang terdiri dari 769 murid dan 53 guru. Sedangkan untuk SMA ber jumlah 1 unit sekolah yang terdiri dari 241 Murid dan 18 guru.

Upaya mewujudkan masyarakat yang sehat tidak semata dibutuhkan fasilitas kesehatan, namun perlu digerakkan kegiatan olahraga sebagai upaya pencegahan. Kegiatan olahraga perlu pula didukung dengan fasilitas dan kelompok olahraga yang mendukung. Di Kecamatan Sindang Kelingi untuk fasilitas olah raga masih banyak yang kurang.

<https://rejanglebongkab.bps.go.id>

Gambar 4.1

JUMLAH FASILITAS PENDIDIKAN DI KECAMATAN SINDANG KELINGI TAHUN 2023



Sumber : BPS Pontensi Desa 2021

1.1 PENDIDIKAN EDUCATION

Tabel 1.1.1 Banyaknya Desa/Kelurahan yang memiliki Fasilitas Sekolah Menurut Tingkat Pendidikan di Kecamatan Sindang Kelingi, 2019–2021

Tingkat Pendidikan <i>Educational Level</i>	2019	2020	2021
(1)	(2)	(3)	(4)
Sekolah Dasar (SD)	10	10	10
Madrasah Ibtidaiyah (MI)	-	-	-
Sekolah Menengah Pertama (SMP)	2	2	2
Madrasah Tsanawiyah (MTs)	-	-	-
Sekolah Menengah Atas (SMA)	1	1	1
Sekolah Menengah Kejuruan (SMK)	-	-	-
Madrasah Aliyah (MA)	-	-	-
Akademi/Perguruan Tinggi	-	-	-

Catatan : ¹ Desa pada tabel ini termasuk Unit Permukiman Transmigrasi (UPT) yang masih dibina oleh kementerian terkait

Sumber : BPS, Pendataan Potensi Desa (Podes) 2020 dan 2021

Tabel 1.1.2 Jumlah Sekolah Menurut Tingkat Pendidikan di Kecamatan Sindang Kelingi, 2022/2023 dan 2023/2024

Tingkat Pendidikan	Negeri		Swasta		Jumlah	
	2022/2023	2023/2024	2022/2023	2023/2024	2022/2023	2023/2024
(1)	(2)	(3)	(4)	(5)	(6)	(7)
Taman Kanak-Kanak	2	2	1	1	3	3
Raudatul Athfal (RA) ²	-	-	2	1	2	1
Sekolah Dasar (SD) ^{1†}	12	10	1	3	13	13
Madrasah Ibtidaiyah (MI) ²	-	-	-	1	-	1
Sekolah Menengah Pertama (SMP)	3	3	-	-	3	3
Madrasah Tsanawiyah (MTs) ¹	-	-	-	-	-	-
Sekolah Menengah Atas (SMA) ¹ /Senior High Schools ¹	1	1	-	-	1	1
Sekolah Menengah Kejuruan (SMK) ¹ Vocational High Schools ¹	-	-	-	-	-	-
Madrasah Aliyah (MA) ² Madrasah Aliyah (MA) ²	-	-	-	-	-	-

Catatan/Note: ³Seluruh Raudatul Athfal (RA) berstatus swasta/All Raudatul Athfal (RA) are private

Sumber/Source: ¹ Kementerian Pendidikan, Kebudayaan, Riset, dan Teknologi, Sistem Data Pokok Pendidikan, data semester ganjil laporan sampai dengan 30 November 2021

² Kementerian Agama, EMIS, data semester ganjil laporan sampai dengan 17 Februari 2023

Tabel 1.1.3 Jumlah Guru Menurut Tingkat Pendidikan di Kecamatan Sindang Kelingi, 2022/2023 dan 2023/2024

Tingkat Pendidikan	Negeri		Swasta		Jumlah	
	2022/2023	2023/2024	2022/2023	2023/2024	2022/2023	2023/2024
(1)	(2)	(3)	(4)	(5)	(6)	(7)
Taman Kanak-Kanak	13	13	3	3	16	16
Raudatul Athfal (RA) ²	-	-	7	11	7	11
Sekolah Dasar (SD) ^{1,3}	123	112	8	28	131	140
Madrasah Ibtidaiyah (MI) ²	-	-	-	4	-	4
Sekolah Menengah Pertama (SMP)	53	49	-	-	53	49
Madrasah Tsanawiyah (MTs) ²	-	-	-	-	-	-
Sekolah Menengah Atas (SMA) ¹	20	20	-	-	20	20
Sekolah Menengah Kejuruan (SMK)	-	-	-	-	-	-
Madrasah Aliyah (MA) ²	-	-	-	-	-	-

Catatan/Note: ³ Jumlah guru termasuk kepala sekolah dan guru/*The total of teachers including headmaster and teacher.*

⁴ Guru yang mengajar di dua sekolah atau lebih dihitung di masing-masing sekolah

Sumber/Source: ¹ Kementerian Pendidikan, Kebudayaan, Riset, dan Teknologi, Sistem Data Pokok Pendidikan, data semester ganjil laporan sampai dengan 30 November 2021

² Kementerian Agama, EMIS, data semester ganjil laporan sampai

Tabel 1.1.4 Jumlah Murid Menurut Tingkat Pendidikan di Kecamatan Sindang Kelingi, 2022/2023 dan 2023/2024

Tingkat Pendidikan	Negeri		Swasta		Jumlah	
	2022/2023	2023/2024	2022/2023	2023/2024	2022/2023	2023/2024
(1)	(2)	(3)	(4)	(5)	(6)	(7)
Taman Kanak-Kanak	101	130	37	43	138	173
Raudatul Athfal (RA) ²	-	-	11	79	11	79
Sekolah Dasar (SD) ¹	1529	1403	152	276	1681	1679
Madrasah Ibtidaiyah (MI) ²	-	-	-	16	-	16
Sekolah Menengah Pertama (SMP) ¹	727	617	-	-	727	617
Madrasah Tsanawiyah (MTs)	-	-	-	-	-	-
Sekolah Menengah Atas (SMA)	223	188	-	-	223	188
Sekolah Menengah Kejuruan (SMK) ¹	-	-	-	-	-	-

Sumber/Source: ¹ Kementerian Pendidikan, Kebudayaan, Riset, dan Teknologi, Sistem Data Pokok Pendidikan, data semester ganjil laporan sampai dengan 30 November 2021

² Kementerian Agama, EMIS, data semester ganjil laporan sampai dengan 17 Februari 2023

1.1 KESEHATAN HEALTH

Tabel 1.1.5 Banyaknya Desa¹/Kelurahan yang Memiliki Sarana Kesehatan Menurut Jenis Sarana Kesehatan di Kecamatan Sindang Kelingi, 2019–2021

Jenis Sarana Kesehatan	2019	2020	2021
(1)	(2)	(3)	(4)
Rumah Sakit	-	-	-
Rumah Sakit Bersalin	-	-	-
Poliklinik/Balai Pengobatan	-	-	-
Puskesmas Rawat Inap	1	1	1
Puskesmas Tanpa Rawat Inap	1	1	1
Apotek	-	-	-

Sumber : BPS, Pendataan Potensi Desa (Podes) 2019–2021

Tabel 1.1.6 Banyaknya Warga Penderita Kekurangan Gizi Menurut Desa/Kelurahan di Kecamatan Sindang Kelingi, 2023

Desa/Kelurahan	2022
(1)	(2)
Sindang Jaya	-
Sindang Jati	-
Air Dingin	-
Kayu Manis	-
Beringin Tiga	-
Pelalo	-
Belitar Muka	-
Belitar Seberang	-
Tanjung Aur	-
Cahaya Negeri	-
Sindang Kelingi	-

Sumber : BPS, Pendataan Potensi Desa (Podes) 2021

1.1 PERUMAHAN DAN LINGKUNGAN HOUSING AND ENVIRONMENT

Tabel 1.1.7 Banyaknya Desa/Kelurahan Menurut Sumber Air Minum Sebagian Besar Keluarga di Kecamatan Sindang Kelingi, 2019–2022

Sumber Air Minum	2019	2020	2021
(1)	(2)	(3)	(4)
Air Kemasan Bermerk	-	-	-
Air Isi Ulang	-	-	-
Leding Dengan Meteran	5	5	5
Leding Tanpa Meteran	-	-	-
Sumur Bor atau Pompa	-	-	-
Sumur	2	2	2
Mata Air	3	3	3
Sungai/Danau/Kolam/Waduk/ Situ/ Embung/Bendungan	-	-	-
Air Hujan	-	-	-
Lainnya	-	-	-

Sumber : BPS, Pendataan Potensi Desa (Podes) 2019–2021

Tabel 1.1.8 Banyaknya Keluarga Menurut Desa/Kelurahan dan Jenis Pengguna Listrik di Kecamatan Sindang Keling, 2021

Desa/Kelurahan	Pengguna Listrik			Bukan Pengguna Listrik
	PLN	Non PLN	Jumlah	
(1)	(2)	(3)	(4)	(5)
Sindang Jaya	453	-	453	-
Sindang Jati	486	-	486	-
Air Dingin	257	-	257	4
Kayu Manis	207	-	207	2
Beringin Tiga	390	-	390	-
Pelalo	534	-	534	-
Belitar Muka	762	-	762	-
Belitar Seberang	302	-	302	-
Tanjung Aur	308	-	308	-
Cahaya Negeri	225	-	225	5
Sindang Kelingi	3.924	-	3.924	11

Sumber : BPS, Pendataan Potensi Desa (Podes) 2021

Tabel
Table 1.1.9

**Banyaknya Desa/Kelurahan Menurut Sumber Penerangan
Jalan Utama Desa/Kelurahan di Kecamatan Sindang
Kelingi, 2019–2021**

Sumber Penerangan Jalan Utama <i>Source of Main Street Illumination</i>	2019	2020	2021
(1)	(2)	(3)	(4)
Listrik Pemerintah/ <i>State Electricity</i>	8	8	8
Listrik Non Pemerintah/ <i>Non-State Electricity</i>	-	-	-
Non Listrik/ <i>Non-Electric</i>	-	-	-

Sumber : BPS, Pendataan Potensi Desa (Podes) 2019–2021

Tabel 1.1.10 Banyaknya Desa/Kelurahan Menurut Penggunaan Fasilitas Tempat Buang Air Besar Sebagian Besar Keluarga di Kecamatan Sindang Kelingi, 2019–2021

Fasilitas Tempat Buang Air Besar <i>Toilet Facility</i>	2019	2020	2021
(1)	(2)	(3)	(4)
Jamban	-	-	-
Sendiri	10	10	10
Bersama	-	-	-
Umum	-	-	-
Bukan Jamban	-	-	-
Jumlah	10	10	10

Sumber : BPS, Pendataan Potensi Desa (Podes) 2019–2021

Tabel 1.1.11 Banyaknya Desa/Kelurahan Menurut Jenis Bahan Bakar untuk Memasak yang Digunakan Sebagian Besar Keluarga di Kecamatan Sindang Kelingi, 2021

Jenis Bahan Bakar untuk Memasak <i>Type of Cooking Fuel</i>	2021
(1)	(2)
Listrik/ <i>Electric</i>	-
Elpiji 5,5 kg/ <i>Blue Gas 5.5 kg-LPG</i>	-
Elpiji 12 kg/ <i>12 kg-LPG</i>	-
Elpiji 3 kg/ <i>3 kg-LPG</i>	10
Gas Kota/ <i>City Gas</i>	-
Biogas/ <i>Biogas</i>	-
Minyak Tanah/ <i>Kerosene</i>	-
Briket/ <i>Briquettes</i>	-
Arang/ <i>Charcoal</i>	-
Kayu Bakar/ <i>Firewood</i>	-
Lainnya/ <i>Others</i>	-
Jumlah/Total	10

Sumber : BPS, Pendataan Potensi Desa (Podes) 2021

1.1 AGAMA DAN SOSIAL LAINNYA

Tabel 1.1.12 Jumlah Tempat Peribadatan Menurut Desa/Kelurahan di Kecamatan Sindang Kelingi, 2023

Desa/Kelurahan <i>Village/Kelurahan</i>	Masjid <i>Mosque</i>	Mushola <i>Pray Room</i>	Gereja Protestan <i>Protestant Church</i>	Gereja Katholik <i>Catholic Church</i>	Pura <i>Temple</i>	Vihara
(1)	(2)	(3)	(4)	(5)	(6)	(7)
Sindang Jaya	3	6	-	-	-	-
Sindang Jati	4	3	-	1	-	1
Air Dingin	1	2	-	-	-	-
Kayu Manis	1	2	-	-	-	-
Beringin Tiga	1	2	-	-	-	-
Pelalo	2	-	-	-	-	-
Belitar Muka	2	6	-	-	-	-
Belitar Seberang	1	2	-	-	-	-
Tanjung Aur	1	-	-	-	-	-
Cahaya Negeri	1	1	-	-	-	-
Sindang Kelingi	17	24	-	1	-	1

Sumber : BPS, Pendataan Potensi Desa (Podes) 2021

Tabel 1.1.13

**Banyaknya Kejadian Bencana Alam Menurut Desa/
Kelurahan dan Jenis Bencana Alam di Kecamatan Sindang
Kelingi, 2023**

Desa/Kelurahan <i>Village/Kelurahan</i>	Gempa Bumi <i>Earthquake</i>	Tsunami <i>Tsunami</i>	Gunung Meletus <i>Volcanic Eruption</i>	Tanah Longsor <i>Landslide</i>
(1)	(2)	(3)	(4)	(5)
Sindang Jaya	-	-	-	-
Sindang Jati	-	-	-	-
Air Dingi	-	-	-	-
Kayu Manis	-	-	-	-
Beringin Tiga	-	-	-	-
Pelalo	-	-	-	-
Belitar Muka	-	-	-	-
Belitar Seberang	-	-	-	-
Tanjung Aur	-	-	-	-
Cahaya Negeri	-	-	-	-
Sindang Kelingi	-	-	-	-

Lanjutan Tabel 4.4.2

Desa/Kelurahan	Banjir	Banjir Bandang	Kekeringan	Kebakaran Hutan dan Lahan
(1)	(6)	(7)	(8)	(9)
Sindang Jaya	-	-	-	-
Sindang Jati	-	-	-	-
Air Dingin	-	-	-	-
Kayu Manis	-	-	-	-
Beringin Tiga	-	-	-	-
Pelalo	-	-	-	-
Belitar Muka	-	-	-	-
Belitar Seberang	-	-	-	-
Tanjung Aur	-	-	-	-
Cahaya Negeri	-	-	-	-
Sindang Kelingi	-	-	-	-

Lanjutan Tabel 4.4.2

Desa/Kelurahan	Angin Puyuh/ Puting Beliung	Gelombang Pasang	Abrasi
(1)	(10)	(11)	(12)
Sindang Jaya	-	-	-
Sindang Jati	-	-	-
Air Dingin	-	-	-
Kayu Manis	-	-	-
Beringin Tiga	-	-	-
Pelalo	-	-	-
Belitar Muka	-	-	-
Belitar Seberang	-	-	-
Tanjung Aur	-	-	-
Cahaya Negeri	-	-	-
Sindang Kelingi	-	-	-

Sumber : BPS, Pendataan Potensi Desa (Podes) 2021

Tabel 1.1.14 Banyaknya Korban Jiwa Akibat Bencana Alam Menurut Desa/Kelurahan dan Jenis Bencana Alam di Kecamatan Sindang Kelingi, 2023

Desa/Kelurahan <i>Village/Kelurahan</i>	Gempa Bumi <i>Earthquake</i>	Tsunami <i>Tsunami</i>	Gunung Meletus <i>Volcanic Eruption</i>	Tanah Longsor <i>Landslide</i>
(1)	(2)	(3)	(4)	(5)
Sindang Jaya	-	-	-	-
Sindang Jati	-	-	-	-
Air Dingin	-	-	-	-
Kayu Manis	-	-	-	-
Beringin Tiga	-	-	-	-
Pelalo	-	-	-	-
Belitar Muka	-	-	-	-
Belitar Seberang	-	-	-	-
Tanjung Aur	-	-	-	-
Cahaya Negeri	-	-	-	-
Sindang Kelingi	-	-	-	-

Lanjutan Tabel 4.4.3

Desa/Kelurahan Village/Kelurahan	Banjir Floods	Banjir Bandang Flash Floods	Kekeringan Drought	Kebakaran Hutan dan Lahan Forest and Land Fires
(1)	(6)	(7)	(8)	(9)
Sindang Jaya	-	-	-	-
Sindang Jati	-	-	-	-
Air Dingin	-	-	-	-
Kayu Manis	-	-	-	-
Beringin Tiga	-	-	-	-
Pelalo	-	-	-	-
Belitar Muka	-	-	-	-
Belitar Seberang	-	-	-	-
Tanjung Aur	-	-	-	-
Cahaya Negeri	-	-	-	-
Sindang Kelingi	-	-	-	-

Lanjutan Tabel 4.4.3

Desa/Kelurahan	Angin Puyuh/ Puting Beliung	Gelombang Pasang	Abrasi
(1)	(10)	(11)	(12)
Sindang Jaya	-	-	-
Sindang Jati	-	-	-
Air Dingin	-	-	-
Kayu Manis	-	-	-
Beringin Tiga	-	-	-
Pelalo	-	-	-
Belitar Muka	-	-	-
Belitar Seberang	-	-	-
Tanjung Aur	-	-	-
Cahaya Negeri	-	-	-
Sindang Kelingi	-	-	-

Sumber/Source: BPS, Pendataan Potensi Desa (Podes) 2021

Tabel 1.1.15
Table

Keberadaan Fasilitas/Upaya Antisipasi/Mitigasi Bencana Alam Menurut Desa/Kelurahan di Kecamatan Sindang Kelingi, 2023

Desa/Kelurahan	Sistem Peringatan Dini Bencana Alam	Sistem Peringatan Dini Khusus Tsunami	Perlengkapan Keselamatan
(1)	(2)	(3)	(4)
Sindang Jaya	tidak ada	tidak ada	tidak ada
Sindang Jati	tidak ada	tidak ada	tidak ada
Air Dingin	tidak ada	tidak ada	tidak ada
Kayu Manis	tidak ada	tidak ada	tidak ada
Beringin Tiga	tidak ada	tidak ada	tidak ada
Pelalo	tidak ada	tidak ada	tidak ada
Belitar Muka	tidak ada	tidak ada	tidak ada
Belitar Seberang	tidak ada	tidak ada	tidak ada
Tanjung Aur	tidak ada	tidak ada	tidak ada
Cahaya Negeri	tidak ada	tidak ada	tidak ada

Sumber : BPS Podes 2021

Lanjutan Tabel 4.4.4

Desa/Kelurahan	Rambu-Rambu dan Jalur Evakuasi Bencana	Pembuatan, Perawatan, atau Normalisasi: Sungai, Kanal, Tanggul, Parit, Drainase, Waduk, Pantai, dll	
(1)	(5)	(6)	
Sindang Jaya		-	-
Sindang Jati		-	-
Air Dingin		-	-
Kayu Manis		-	-
Beringin Tiga		-	-
Pelalo		-	-
Belitar Muka		-	-
Belitar Seberang		-	-
Tanjyng Aur		-	-
Cahaya Negeri		-	-
Sindang Kelingi		-	-

Sumber/Source: BPS, Pendataan Potensi Desa (Podes) 2021

Tabel 1.1.16**Banyaknya Desa/Kelurahan yang Memiliki Kelompok Kegiatan Olahraga Menurut Jenis Olahraga dan Ketersediaan Fasilitas/Lapangan Olahraga di Kecamatan Sindang Kelingi, 2021**

Jenis Olahraga	Kondisi Fasilitas/Lapangan Olahraga			Tidak Ada Fasilitas/ Lapangan Olahraga
	Baik	Rusak Sedang	Rusak Parah	
(1)	(2)	(3)	(4)	(5)
Sepak Bola	1	2	-	7
Bola Voli	2	3	2	3
Bulu Tangkis	1	1	-	8
Bola Basket	-	-	-	10
Tenis Lapangan	-	-	-	10
Tenis Meja	-	-	-	10
Futsal	-	-	-	10
Renang	-	-	-	10
Bela Diri	-	-	-	10
Bilyard	-	-	-	10
Fitnes, Aerobik, dll	-	-	-	10
Lainnya	-	-	-	10

Sumber/Source: BPS, Pendataan Potensi Desa (Podes) 2021

05

PERTANIAN

<https://rejanglebor.com/2018/05/05/05-pertanian/>

PENJELASAN TEKNIS

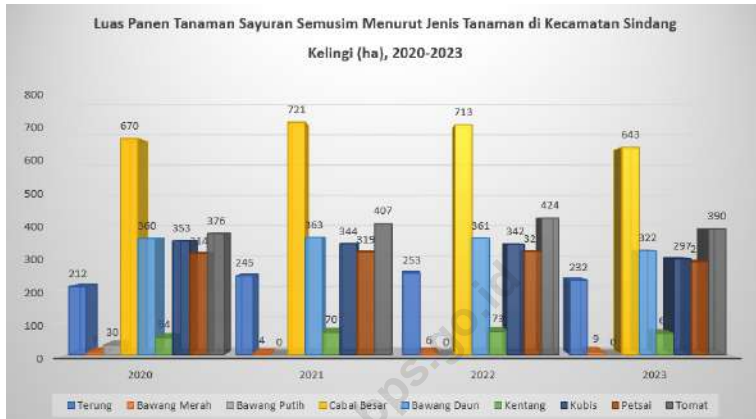
1. Lahan sawah adalah lahan pertanian yang berpetak-petak dan dibatasi oleh pematang (galengan), saluran untuk menahan/ menyalurkan air, yang biasanya ditanami padi sawah tanpa memandang dari mana diperoleh atau status lahan tersebut. Lahan yang dimaksud termasuk lahan yang terdaftar di Pajak Bumi Bangunan, Iuran Pembangunan Daerah, lahan bengkok, lahan serobotan, lahan rawa yang ditanami padi dan lahan bekas tanaman tahunan yang telah dijadikan sawah, baik yang ditanami padi, palawija atau tanaman semusim lainnya.
2. Tegal/Kebun adalah lahan pertanian bukan sawah (lahan kering) yang ditanami tanaman semusim atau tahunan dan terpisah dengan halaman sekitar rumah serta penggunaannya tidak berpindah pindah.
3. Ladang/Huma adalah lahan pertanian bukan sawah (lahan kering) yang biasanya ditanami tanaman semusim dan penggunaannya hanya semusim atau dua musim, kemudian akan ditinggalkan bila sudah tidak subur lagi (berpindah-pindah). Kemungkinan lahan ini beberapa tahun kemudian akan dikerjakan kembali jika sudah subur.
4. Lahan yang sementara tidak diusahakan adalah lahan yang biasanya diusahakan tetapi untuk sementara (lebih dari 1 (satu) tahun tetapi kurang dari atau sama dengan 2 (dua) tahun) tidak diusahakan, termasuk lahan sawah yang tidak diusahakan selama lebih dari 2 (dua) tahun.
5. Data pokok tanaman pangan yang dikumpulkan adalah luas panen dan produktivitas (hasil per hektar). Produksi tanaman pangan merupakan hasil perkalian antara luas panen dengan produktivitas. Pengumpulan data luas panen dilakukan setiap bulan dengan pendekatan area kecamatan di seluruh wilayah Indonesia. Pengumpulan data produktivitas dilakukan melalui pengukuran langsung pada plot ubinan berukuran $2\frac{1}{2}$ m x $2\frac{1}{2}$ m. Pengumpulan data produktivitas dilakukan setiap subround (empat bulanan) pada waktu panen petani.

ULASAN

Di Kecamatan Sindang Kelingi sebagian besar penduduk Sindang Kelingi bekerja pada sektor pertanian dan perkebunan, Hortikultura. Untuk pertanian, sebagian besar penduduk bekerja sebagai petani Kopi, sedangkan untuk perkebunan hortikultura sebagian besar tanama sayuran.

di Kecamatan Sindang Kelingi komoditas yang paling besar terdapat pada tanaman Sayuran seperti Kubis, Terung, Cabei Besar, Petsai, Tomat. Setiap tahun Menghasilkan beberapa Kuintal Contoh taman Kubis itu mengeluarkan produksi sebesar 107.911 Kuintal, Terung sebesar 69.490 Kuintal, Cabai Besar sebesar 47.063 Kuintal, Petsai sebesar 42.973 Kuintal, Tomat sebesar 34.509 Kuintal ditahun 2021.

<https://rejanglebongkab.bps.go.id>

Gambar 5.1**JUMLAH LUAS PANEN SAYURAN SEMUSIM DI
KECAMATAN SINDANG KELINGI (Ha) TAHUN 2020-2023**

Sumber : BPS, Podes tahun 2021

Tabel 1.1 Luas Panen Tanaman Sayuran Semusim Menurut Jenis Tanaman di Kecamatan Sindang Kelingi (ha), 2020-2023

Jenis Tanaman	2020	2021	2022	2023
(1)	(2)	(3)	(4)	(5)
Terung	212	245	253	232
Bawang Merah	7	4	6	9
Bawang Putih	30	0	0	0
Cabai Besar	670	721	713	643
Bawang Daun	360	363	361	322
Kentang	54	70	73	66
Kubis	353	344	342	297
Petsai	314	319	320	289
Tomat	376	407	424	390

Sumber : BPS, Statistik Pertanian Hortikultura SPH-SBS

Tabel 1.2

Produksi Tanaman Sayuran Semusim Menurut Jenis Tanaman di Kecamatan Sindang Kelingi(kuintal), 2020–2023

Jenis Tanaman	2020	2021	2022	2023
(1)	(2)	(3)	(4)	(5)
Terung	68.512	81.001	97.742	69.490
Bawang Merah	432	246	371	557
Bawang Putih	1.493	-	-	-
Cabai Besar	45.381	46.607	51.457	47.063
Bawang Daun	33.210	33.396	33.212	29.963
Kentang	7.430	9.631	10.045	9.081
Kubis	128.281	125.009	124.282	107.911
Petsai	46.722	47.467	47.467	42.973
Tomat	28.752	31.285	37.815	34.509

Catatan/Note: ...

Sumber/Source: BPS, Statistik Pertanian Hortikultura SPH-SBS/BPS-Statistics Indonesia, Agricultural Statistic for Horticulture SPH-SBS

Tabel 1.3**Luas Panen Tanaman Biofarmaka Menurut Jenis Tanaman di Kecamatan Sindang Kelingi (m²), 2020–2023**

Jenis Tanaman <i>Kind of Plants</i>	2020	2021	2022	2023
(1)	(2)	(3)	(4)	(5)
Jahe	106 134	133 834	128 034	123.634
Kencur	384	544	672	702
Kunyit	44 855	48 155	54 812	56.987
Laos/Lengkuas	8990	8470	5270	5.500

Sumber : BPS, Statistik Pertanian Hortikultura SPH-TBF

Tabel 1.4**Produksi Tanaman Biofarmaka Menurut Jenis Tanaman di Kecamatan Sindang Kelingi(kg), 2020–2023**

Jenis Tanaman <i>Kind of Plants</i>	2020	2021	2022	2023
(1)	(2)	(3)	(4)	(5)
Jahe	749.322,00	776.555	677.616	704.393
Kencur	1.514,00	2.363	3.553	3.141
Kunyit	201.162,00	212.841	294.193	283.552
Laos/Lengkuas	67.731,00	60.439	33.696	42.705

Sumber : BPS, Statistik Pertanian Hortikultura SPH-TBF

Tabel
Table 1.5

Luas Panen Tanaman Hias Menurut Jenis Tanaman di Kecamatan Sindang Kelingi (m²), 2020–2023

Jenis Tanaman <i>Kind of Plants</i>	2020	2021	2022	2023
(1)	(2)	(3)	(4)	(5)
Anggrek	0	0	0	0
Krisan	0	0	0	0
Mawar	0	0	0	0
Sedap Malam	0	0	0	0

Sumber : BPS, Statistik Pertanian Hortikultura SPH-TH

Tabel 1.6 **Produksi Tanaman Hias Menurut Jenis Tanaman di Kecamatan Sindang Kelingi (tangkai), 2020–2023**

Jenis Tanaman <i>Kind of Plants</i>	2020	2021	2022	2023
(1)	(2)	(3)	(4)	(5)
Anggrek	0	0	0	0
Krisan	0	0	0	0
Mawar	0	0	0	0
Sedap Malam	0	0	0	0

Sumber : BPS, Statistik Pertanian Hortikultura SPH-TH

Tabel 1.7**Produksi Buah-Buahan dan Sayuran Tahunan Menurut Jenis Tanaman di Kecamatan Sindang Kelingi (kuintal), 2019–2022**

Jenis Tanaman	2020	2021	2022	2023
(1)	(2)	(3)	(4)	(5)
Buah–Buahan				
Durian	1.147	1.136	1.419	1.241
Jeruk Siam/Kepron	1.201	1.954	1.817	1.688
Mangga	203	279	275	284
Pepaya	1.681	1.750	1.930	1.918
Pisang	3.954	4.338	5.021	4.907
Salak	4	4	5	15
Alpukat	1.873	1.898	1.916	1.913
Rambutan	248	206	210	215

Sumber : BPS, Statistik Pertanian Hortikultura SPH-BST

06

PARIWISATA, TRANSPORTASI, DAN KOMUNIKASI

<https://rejanglebor.planning.s.go.id>

PENJELASAN TEKNIS

1. Sarana transportasi yang biasa digunakan adalah seluruh sarana transportasi yang biasa digunakan oleh sebagian besar penduduk dari kantor kepala desa/lurah ke kantor camat/bupati/walikota.
2. Angkutan umum adalah moda transportasi darat untuk masyarakat umum.
3. Trayek angkutan adalah lintasan/rute/jalur angkutan umum untuk pelayanan jasa angkutan orang atau orang dan barang yang mempunyai asal, tujuan, dan lintasan perjalanan yang tetap. Tidak termasuk yang hanya mengangkut barang saja. Kendaraan umum dengan trayek tetap, tetapi operasionalnya dapat di luar jalur trayek (sesuai permintaan penumpang), maka termasuk trayek tetap.
4. Menara Base Transceiver Station (BTS) adalah alat yang berfungsi sebagai pengirim dan penerima (transceiver) sinyal komunikasi seluler. BTS ditandai adanya menara/tower yang dilengkapi antena sebagai perangkat transceiver. Masyarakat umum sering menyebutnya sebagai tower telepon seluler/handphone.
5. Pos merupakan bagian dari sistem pos yaitu sebuah metode yang digunakan untuk mengirimkan informasi atau suatu objek, di mana untuk dokumen tertulis biasanya dikirimkan dengan amplop tertutup atau berupa paket untuk benda-benda yang lain, pengirimannya mampu menjangkau seluruh wilayah di dunia. Kantor pos adalah pemberi pelayanan komunikasi tertulis dan/atau surat elektronik, layanan paket, layanan logistik, layanan transaksi keuangan, dan layanan keagenan pos untuk kepentingan umum. Kantor Pos Pembantu adalah unit usaha PT Pos Indonesia (Persero) di luar kota yang bertanggungjawabkan penerimaan dan pengeluaran serta pengurusan eksploitasinya kepada Kantor Pos dan Giro. Rumah pos berfungsi sama seperti kantor pos dan kantor pos pembantu, bedanya rumah pos biasanya terletak di daerah terpencil.

ULASAN

Transportasi antar desa di Kecamatan Sindang Kelingi semuanya ditempuh melalui jalur darat, hanya saja belum ada sarana transportasi umum bertrayek. Angkutan umum di Kecamatan Sindang Kelingi ada, namun masih sulit ditemukan karena tidak memiliki trayek dan waktu operasi yang tetap.

Jenis permukaan jalan antar desa di Kecamatan Sindang Kelingi mayoritas adalah aspal/beton dan dapat dilalui kendaraan roda 4 sepanjang tahun.

Layanan seluler di Kecamatan Sindang Kelingi relatif cukup, di kecamatan Sindang Kelingi untuk menara BTS ada di beberapa Titik yaitu di Desa Sindang Jaya, Kelurahan Beringin Tiga, Desa Pelalo dan Desa Belitar muka, di beberapa desa yang ada di kecamatan Sindang Kelingi untuk Sixyal Hpnya Lemah dan kebanyakan pemakaian kartu seluler di kecamatan Sindang Kelingi yaitu Kartu Telkomsel, kartu XL dan Kartu IM3.

Gambar 6.1
Figures

JUMLAH KEBERADAAN BTS SI KECAMATAN SINDANG KELINGI TAHUN 2023



Sumber : BPS, Podes tahun 2021

1.1 PARIWISATA

Tabel 1.1.1 Jumlah Sarana Akomodasi Menurut Desa/Kelurahan dan Jenis Akomodasi di Kecamatan Sindang Kelingi, 2023

Desa/Kelurahan	Hotel	Penginapan
(1)	(2)	(3)
Sindang Jaya	-	-
Sindang Jati	-	-
Air Dingin	-	-
Kayu Manis	-	-
Beringin Tiga	-	-
Pelalo	-	-
Belitar Muka	-	-
Belitar Seberang	-	-
Tanjung Aur	-	-
Cahaya Negeri	-	-
Sindang Kelingi	-	-

Sumber: Pendataan Potensi Desa (Podes) 2021

1.2 TRANSPORTASI

Tabel 1.2.1 Prasarana dan Sarana Transportasi Antar Desa/Kelurahan Menurut Desa/Kelurahan di Kecamatan Sindang Kelingi, 2023

Desa/Kelurahan	Jenis Prasarana Transportasi	Keberadaan Angkutan Umum
(1)	(2)	(3)
Sindang Jaya	ada	ada
Sindang Jati	ada	ada
Air Dingin	ada	ada
Kayu Manis	ada	ada
Beringin Tiga	ada	ada
Pelalo	ada	ada
Belitar Muka	ada	ada
Belitar Seberang	ada	ada
Tanjung Aur	ada	ada
Cahaya Negeri	ada	ada

Lanjutan Tabel 6.2.1

Desa/Kelurahan	Jenis Permukaan Jalan Darat Terluas	Dapat Dilalui Kendaraan Bermotor Roda 4 atau Lebih
(1)	(4)	(5)
Sindang Jaya	Aspal	Ya
Sindang Jati	Aspal	Ya
Air Dingin	Aspal	Ya
Kayu Manis	Aspal	Ya
Beringin Tiga	Aspal	Ya
Pelalo	Aspal	Ya
Belitar Muka	Aspal	Ya
Belitar Seberang	Aspal	Ya
Tanjung Aur	Aspal	Ya
Cahaya Negeri	Aspal	Ya

Sumber : BPS, Pendataan Potensi Desa (Podes) 2021

1.1 KOMUNIKASI COMMUNICATION

Tabel 1.2.2 Keberadaan Kantor Pos/Pos Pembantu/Rumah Pos, Pos Keliling, dan Perusahaan/Agen Jasa Ekspedisi Swasta Menurut Desa/Kelurahan di Kecamatan Sindang Kelingi, 2021

Desa/Kelurahan	Kantor Pos/Pos Pembantu/Rumah Pos	Pos Keliling	Perusahaan/Agen Jasa Ekspedisi Swasta
(1)	(2)	(3)	(4)
Sindang jaya	tidak ada	tidak ada	tidak ada
Sindang Jati	tidak ada	tidak ada	tidak ada
Air Dingin	tidak ada	tidak ada	tidak ada
Kayu Manis	tidak ada	tidak ada	tidak ada
Beringin Tiga	tidak ada	tidak ada	tidak ada
Pelalo	tidak ada	tidak ada	tidak ada
Belitar Muka	tidak ada	tidak ada	tidak ada
Belitar Seberang	tidak ada	tidak ada	tidak ada
Tanjung Aur	ada	tidak ada	tidak ada
Cahaya Negeri	tidak ada	tidak ada	tidak ada
Sindang Kelingi			

Sumber : BPS, Pendataan Potensi Desa (Podes) 2021

Tabel 1.2.3 Jumlah Menara Telepon seluler dan Operator Layanan Komunikasi Telepon Seluler Menurut Desa/Kelurahan di Kecamatan Sindang Kelingi, 2021

Desa/Kelurahan <i>Village/Kelurahan</i>	Jumlah Menara Telepon seluler <i>Number of Base Transceiver Station (BTS)</i>	Jumlah Operator Layanan Komunikasi Telepon Seluler <i>Cellular Phone Communication Service Operators</i>
(1)	(2)	(3)
Sindang Jaya	1	2
Sindang Jati	-	2
Air Dingin	-	2
Kayu Manis	-	2
Beringin Tiga	1	3
Pelalo	1	4
Belitar Muka	1	4
Belitar Seberang	-	2
Tanjung Aur	-	2
Cahaya Negeri	-	2
Sindang Kelingi	4	25

Sumber :Pendataan Potensi Desa (Podes) 2021

Tabel 1.2.4 Kekuatan Sinyal Telepon Seluler dan Jenis Sinyal Internet Telepon Seluler Menurut Desa/Kelurahan di Kecamatan Sindang Kelingi, 2021

Desa/Kelurahan <i>Village/Kelurahan</i>	Kekuatan Sinyal Telepon Seluler <i>The Streight of Cellular Phone Signal</i>	Jenis Sinyal Internet Telepon Seluler <i>Type of Cellular Phone Signal</i>
(1)	(2)	(3)
Sindang Jaya	Kuat	Telkomsel,XL
Sindang Jati	Lemah	Telkomsel,XL
Air Dingin	Lemah	Telkomsel,XL
Kayu Manis	Kuat	Telkomsel,XL
Beringin tiga	Kuat	Telkomsel,XL
Pelalo	Kuat	Telkomsel,XL,IM3
Belitar Muka	Kuat	Telkomsel,XL,Im3
Belitar Seberang	Kuat	Telkomsel,XL,Im3
Tanjung Aur	Kuat	Telkomsel,XL,Im3
Cahaya Negeri	Kuat	Telkomsel,XL,Im#

Sumber: BPS, Pendataan Potensi Desa (Podes) 2021

07

PERBANKAN, KOPERASI, DAN PERDAGANGAN

<https://rejanglebor.com/2018/08/08/07-perbankan-koperasi-dan-perdagangan/>

PENJELASAN TEKNIS

1. Kelompok pertokoan adalah sejumlah toko yang terdiri dari minimal 10 toko dan mengelompok dalam satu lokasi. Dalam satu kelompok pertokoan, jumlah bangunan fisiknya dapat lebih dari satu.
2. Pasar dengan bangunan permanen adalah pasar pada bangunan tetap, yang memiliki lantai, atap, dan dinding permanen.
3. Pasar dengan bangunan semi permanen adalah pasar pada bangunan tetap, yang memiliki lantai dan atap, tetapi tanpa dinding.
4. Bangunan pada pasar tradisional yang mencakup bangunan permanen dan semi permanen dikategorikan sebagai pasar dengan bangunan permanen.
5. Pasar tanpa bangunan adalah pasar yang tidak berada dalam bangunan.
6. 6. Minimarket/swalayan adalah sistem * pelayanan mandiri, menjual berbagai jenis barang secara eceran, dan semua barang memiliki label harga, dengan luas bangunan kurang dari 400m. Yang dicatat pada kegiatan Podes adalah minimarket yang masih aktif. Luas yang dimaksud merujuk pada luas lantai yang terdapat pelayanan (menjual barang).
7. Toko/warung kelontong adalah bangunan yang berfungsi sebagai tempat usaha di bangunan tetap untuk menjual barang keperluan sehari-hari secara eceran, tidak mempunyai sistem pelayanan mandiri yang dikelola oleh satu penjual.
8. Restoran adalah suatu jenis usaha yang mempergunakan seluruh bangunan secara permanen untuk menyediakan jasa pangan yang pengolahan dan penyajiannya secara langsung di tempat sesuai dengan keinginan para pengguna jasa yang mempunyai ciri pembeli biasanya dikenakan pajak. Izin restoran dan kualifikasinya diberikan oleh Ditjen Pariwisata/Kanwil Parpostel setempat.
9. Penginapan (hostel/motel/losmen/wisma) adalah jenis akomodasi yang mempergunakan sebagian atau keseluruhan bangunan untuk jasa pelayanan penginapan bagi umum, biasanya tanpa fasilitas pelayanan makan minum yang dikelola secara komersial dengan izin usaha bukan hotel. Yang dicatat dalam Podes 2021 mencakup hostel, motel, matel, bumi perkemahan, pondok wisata, losmen, wisma, dan sejenisnya.
10. Koperasi Unit Desa (KUD) adalah suatu organisasi ekonomi yang bersifat sosial merupakan wadah bagi pengembangan berbagai kegiatan ekonomi masyarakat perdesaan yang diselenggarakan oleh dan untuk masyarakat itu sendiri.

ULASAN

Kecamatan Sindang Kelingi ada beberapa Pasar dengan bangunan Perman terdapat di Desa Belitar Muka sedang Pasar dengan bangunan semk permanen terletak di desa Sindang Jati. Pasar dengan bangunan permanen yang terletak di desa Belitar muka buka seminggu sekali di hari Senin, sedangkan Pasar dengan bangunan semi permanen yang terlatak di desa Sindang Jati, buka seminggu sekali juga pada hari Sabtu.

Di Kecamatan Sindang Kelingi juga ada Restoran/ rumah makan yang terletak di kelurahan beringin tiga yang bernama rumah makan alam beringin. untuk koperasi simpan pinjam (Kospin) yang terletak didesa Sindang Jati, sedangkan Koperasi Unit Desa (KUD) di kecamatan Sindang Kelingi tidak ada.

<https://rejanglebongkab.bps.go.id>

Gambar 7.1

JUMLAH SARAN PEREKONOMIAN DI KECAMATAN SINDANG KELINGI TAHUN 2023



Sumber/Source :

Tabel 1.1 Banyaknya Sarana Lembaga Keuangan Bank Menurut Desa/Kelurahan dan Jenis Bank di Kecamatan Sindang Kelingi, 2023

Desa/Kelurahan	Bank Umum Pemerintah	Bank Umum Swasta	Bank Perkreditan Rakyat (BPR)
(1)	(2)	(3)	(4)
Sindang Jaya	-	-	-
Sindang Jati	-	-	-
Air Dingin	-	-	-
Kayu Manis	-	-	-
Beringin Tiga	-	-	-
Pelalo	-	-	-
Belitar Muka	-	-	-
Belitar Seberang	-	-	-
Tanjung Aur	-	-	-
Cahaya Negeri	-	-	-
Sindang Kelingi	-	-	-

Sumber: Pendataan Potensi Desa (Podes) 2021

Tabel 1.2**Banyaknya Koperasi Aktif Menurut Menurut Desa/
Kelurahan dan Jenis Koperasi di Kecamatan Sindang
Kelingi, 2023**

Desa/Kelurahan	Koperasi Unit Desa (KUD)	Koperasi Industri Kecil dan Kerajinan Rakyat (Kopinkra)
(1)	(2)	(3)
Sindang Jaya	-	-
Sindang Jati	-	-
Air Dingin	-	-
Kayu Manis	-	-
Beringin Tiga	-	-
Pelalo	-	-
Belitar Muka	-	-
Belitar Seberang	-	-
Tanjung Aur	-	-
Cahaya Negeri	-	-
Sindang Kelingi	-	-

Lanjutan Tabel 7.2

Desa/Kelurahan	Koperasi Simpan Pinjam (Kospin)	Koperasi Lainnya
(1)	(4)	(5)
Sindang Jaya	-	-
Sindang Jati	1	-
Air Dingin	-	-
Kayu Manis	-	-
Beringin Tiga	-	-
Pelalo	-	-
Belitar Muka	-	-
Belitar Seberang	-	-
Tanjung Aur	-	-
Cahaya Negeri	-	-
Sindang Kelingi	1	-

Sumber : Pendataan Potensi Desa (Podes) 2021

Tabel 1.3 Banyaknya Sarana Perdagangan Menurut Desa/Kelurahan dan Jenis Sarana Perdagangan di Kecamatan Sindang Kelingi, 2023

Desa/Kelurahan	Kelompok Pertokoan	Pasar dengan Bangunan Permanen	Pasar dengan Bangunan Semi Permanen
(1)	(2)	(3)	(4)
Sindang Jaya	-	-	-
Sindang Jati	-	-	1
Air Dingin	-	-	-
Kayu Manis	-	-	-
Beringin Tiga	-	-	-
Pelalo	-	-	-
Belitar Muka	-	1	-
Belitar Seberang	-	-	-
tanjung Aur	-	-	-
Cahaya Negeri	-	-	-
Sindang Kelingi	-	1	1

Lanjutan Tabel 7.3

Desa/Kelurahan	Pasar tanpa Bangunan	Mini Market/ Swalayan/ Supermarket	Restoran/ Rumah Makan
(1)	(5)	(6)	(7)
Sindang Jaya	-	-	-
Sindang Jati	-	-	-
Air Dingin	-	-	-
Kayu Manis	-	-	-
Beringin Tiga	-	-	1
Pelalo	-	-	-
Belitar Muka	-	-	-
Belitar Seberang	-	-	-
Tanjung Aur	-	-	-
Cahaya Negeri	-	-	-
Sindang Kelingi	-	-	1

Sumber : Pendataan Potensi Desa (Podes) 2021

BerAKHLAK
Berorientasi Pelayanan Akuntabel Kompeten
Harmonis Loyal Adaptif Kolaboratif

**#bangga
melayani
bangsa**

DATA

MENCERDASKAN BANGSA

<https://rejanlebo.kab.bps.go.id>



**BADAN PUSAT STATISTIK
KABUPATEN REJANG LEBONG**

Jl. S. Sukowati No. 36 Curup, Bengkulu 39114
Telp. (0732)21153, Fax. (0732) 24588
E-mail: bps1702@bps.go.id Website: <http://rejanlebo.kab.bps.go.id>



9 772715 144003