

10. 0803. 2962.

LABEL SEMENTARA  
SENSUS BARANG 2014

Ruang	ID	Lokasi	Petugas
02303	12.0800.1081-1	KECII	NPU



32

ISSN 0852 - 0225  
3324. A . 0011

# KECAMATAN G E M U H

# DALAM ANGKA 1999

315.598  
Kec.  
Ind.

**BPS** Badan Pusat Statistik

disusun oleh

**MANTRI STATISTIK  
G E M U H**

**BPS** Badan Pusat Statistik Kabupaten Kendal  
Jln. Pramuka (Komplek Perkantoran) Telp. (0294) 381461, 383461  
KENDAL

**BPS** Badan Pusat Statistik Kabupaten Kendal

No. PUSTAKA : 10 0803 2962  
M F N : 9668  
MILIK : UPT. PERPUSTAKAAN & DOK. STAT.  
BPS - JAKARTA



ISSN 0852 - 0225  
3324. A . 0011

**KECAMATAN  
G E M U H  
DALAM ANGKA  
1999**

disusun oleh  
**MANTRI STATISTIK  
G E M U H**

*BPS* Badan Pusat Statistik Kabupaten Kendal

## KATA SAMBUTAN

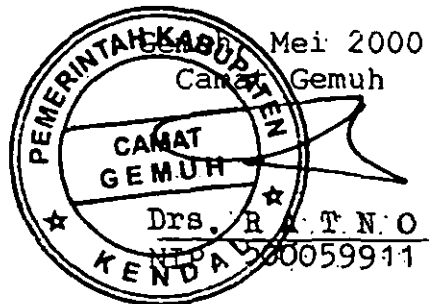
Buku "KECAMATAN GEMUH DALAM ANGKA TAHUN 1999" yang menyajikan informasi data tentang geografi, kependudukan, sosial, pertanian, dan data yang lain adalah suatu upaya yang baik dan tepat dalam membantu akan kebutuhan data dalam berbagai keperluan pembangunan.

Dengan diterbitkannya buku ini saya menyambut dengan baik dan mengucapkan terima kasih karena buku ini sangat bermanfaat bagi lembaga pemerintahan maupun swasta dan masyarakat dalam berperan aktif dalam pembangunan.

Kepada Kantor/Dinas/Lembaga di Kecamatan Gemuh saya minta kerjasama dan partisipasinya yang lebih baik dengan memberikan data yang lebih lengkap agar penerbitan pada tahun-tahun mendatang akan lebih baik lagi.

Semoga buku ini benar-benar akan dapat dimanfaatkan oleh semua pihak.

Terima kasih.



**KATA PENGANTAR**

Buku "KECAMATAN GEMUH DALAM ANGKA TAHUN 1999" ini kami susun dari data registrasi penduduk, monografi, dan data lain serta dari Dinas/Lembaga di Kecamatan Gemuh. Buku ini kami terbitkan setiap tahun dengan harapan dapat membantu kebutuhan informasi data yang berkesinambungan.

Berhasilnya penerbitan buku ini tidak lepas dari kerjasama dan partisipasi yang baik dari semua pihak. Maka pada kesempatan yang baik ini kami sampaikan terima kasih kepada:


1. Yth. Bapak Camat Gemuh Kab. Kendal;
2. Yth. Ibu Kepala BPS Kabupaten Kendal;
3. Yth. Kepala Kantor/Dinas/Lembaga di Kecamatan Gemuh.

Perlu dimaklumi dalam publikasi ini masih banyak kekurangannya dan belum dapat sepenuhnya memenuhi harapan pengguna data. Oleh karena itu kami tetap mengharap bantuan Dinas/Lembaga untuk memberikan data yang lebih lengkap.

Akhirnya kami berharap semoga buku ini bermanfaat.

Gemuh, Mei 2000

Mantri Statistik Kecamatan Gemuh



M. ZAENURI

NIP. 340007163

## DAFTAR ISI

hlm

Sambutan Camat Gemuh .....	i
Kata Pengantar .....	ii
Daftar isi .....	iii
Letak Geografis .....	vi
Peta Wilayah Kabupaten Kendal .....	1
Peta Wilayah Kecamatan Gemuh .....	2
Tabel 1.1 Luas Wilayah Dirinci Menurut Desa	3
Tabel 1.2 Luas Wilayah Dirinci Menurut Penggunaan .....	4
Tabel 1.3 Perincian Penggunaan Lahan .....	5
Tabel 1.4 Banyaknya Hari Hujan .....	7
Tabel 1.5 Banyaknya Curah Hujan .....	8
Tabel 2.1 Banyaknya Dukuh, Rukun Warga, dan Rukun Tetangga .....	9
Tabel 2.2 Banyaknya Balai Desa Dan Kantor Desa .....	10
Tabel 2.3 Banyaknya Perangkat Desa .....	11
Tabel 3.1 Banyaknya Rumah Tangga dan Bangunan Tempat Tinggal .....	12
Tabel 3.2 Banyaknya Tempat Tinggal Penduduk	13
Tabel 3.3 Banyaknya Penduduk Dirinci Menurut Jenis Kelamin .....	14
Tabel 3.4 Kepadatan Penduduk Dirinci Per Desa .....	15
Tabel 3.5 Sex Ratio Penduduk Laki-laki Terhadap Perempuan .....	16
Tabel 3.6 Perkembangan Penduduk Per Tahun ..	17
Tabel 3.7 Banyaknya Penduduk Menurut Kelompok Umur dan Jenis Kelamin .....	18
Tabel 3.8 Banyaknya Penduduk Umur 5-6, 7-12,	

	13-15 .....	19
Tabel 3.9	Banyaknya Penduduk WNA dan WNI Ke turunan Cina .....	20
Tabel 3.10	Banyaknya Mutasi Penduduk .....	21
Tabel 3.11	Banyaknya Penduduk Dirinci Menu- rut Pendidikan .....	22
Tabel 3.12	Banyaknya Penduduk Dirinci Menu- rut Mata Pencaharian .....	24
Tabel 4.1	Banyaknya PUS Akseptor KB Aktif .	26
Tabel 5.1	Banyaknya Pemeluk Agama .....	28
Tabel 5.2	Banyaknya Tempat Ibadah .....	29
Tabel 5.3	Peserta Calon Jamaah Haji .....	30
Tabel 5.4	Banyaknya Ulama, Mubaligh, dan Khotib .....	31
Tabel 5.5	Banyaknya Nikah, Talak, Cerai dan Rujuk .....	32
Tabel 6.1	Banyaknya Sekolah TK, Murid, dan Guru .....	33
Tabel 6.2	Banyaknya Sekolah Dasar Negeri, Murid, dan Guru .....	34
Tabel 6.4	Banyaknya Madrasah Ibtida'iyah, Murid, dan Guru .....	35
Tabel 6.5	Banyaknya Sekolah Lanjutan Per- tama Negeri, Murid, dan Guru .....	36
Tabel 6.6	Banyaknya Sekolah Lanjutan Per- tama Swasta, Murid, dan Guru .....	37
Tabel 6.7	Banyaknya Madrasah Tsanawiyah, Murid, dan Guru .....	38
Tabel 6.10	Banyaknya Madrasah Aliyah, Murid, dan Guru .....	39
Tabel 7.1	Banyaknya Dokter, Tenaga Medis, Dukun Bayi, Bidan dan Juru Sunat .	40
Tabel 7.2	Banyaknya Fasilitas Kesehatan ...	41
Tabel 7.3	Banyaknya Rumah Sehat A, B, C ...	42

Tabel	7.4	Banyaknya Sarana Air Bersih .....	43
Tabel	7.5	Banyaknya Jamban Umum, Inpres, dan Swadaya .....	44
Tabel	8.1	Banyaknya Penderita Cacat .....	45
Tabel	9.1	Luas Panen dan Produksi Padi ....	46
Tabel	9.2	Luas Panen dan Produksi Tembakau .	47
Tabel	9.3	Luas Panen dan Produksi Kedelai dan Jagung .....	48
Tabel	9.4	Luas Panen dan Produksi Bawang Merah .....	49
Tabel	9.6	Produksi Buah-buahan .....	50
Tabel	9.5	Produksi Ikan .....	51
Tabel	9.7	Banyaknya Unggas .....	52
Tabel	9.8	Banyaknya Ternak .....	53
Tabel	10.1	Banyaknya Sarana Angkutan Darat Kendaraan Bermotor .....	54
Tabel	10.2	Banyaknya Sarana Angkutan Darat Kendaraan Tak Bermotor .....	55
Tabel	11.1	Banyaknya Pesawat Radio, Televisi Listrik PLN dan Telephon .....	56
Keterangan		Yang Tidak Terdapat di Kecamatan Gemuh .....	57

**LETAK GEOGRAFIS**

1. Kecamatan Gemuh terletak dalam:

Wilayah Pembantu Bupati : Weleri  
Kabupaten Daerah Tingkat II : Kendal  
Propinsi Daerah Tingkat I : Jawa Tengah

2. Batas-batas wilayah:

Sebelah utara : Kecamatan Cepiring  
Sebelah selatan : Kecamatan Patean  
Sebelah barat : Kecamatan Weleri  
Sebelah timur : Kecamatan Pegandon

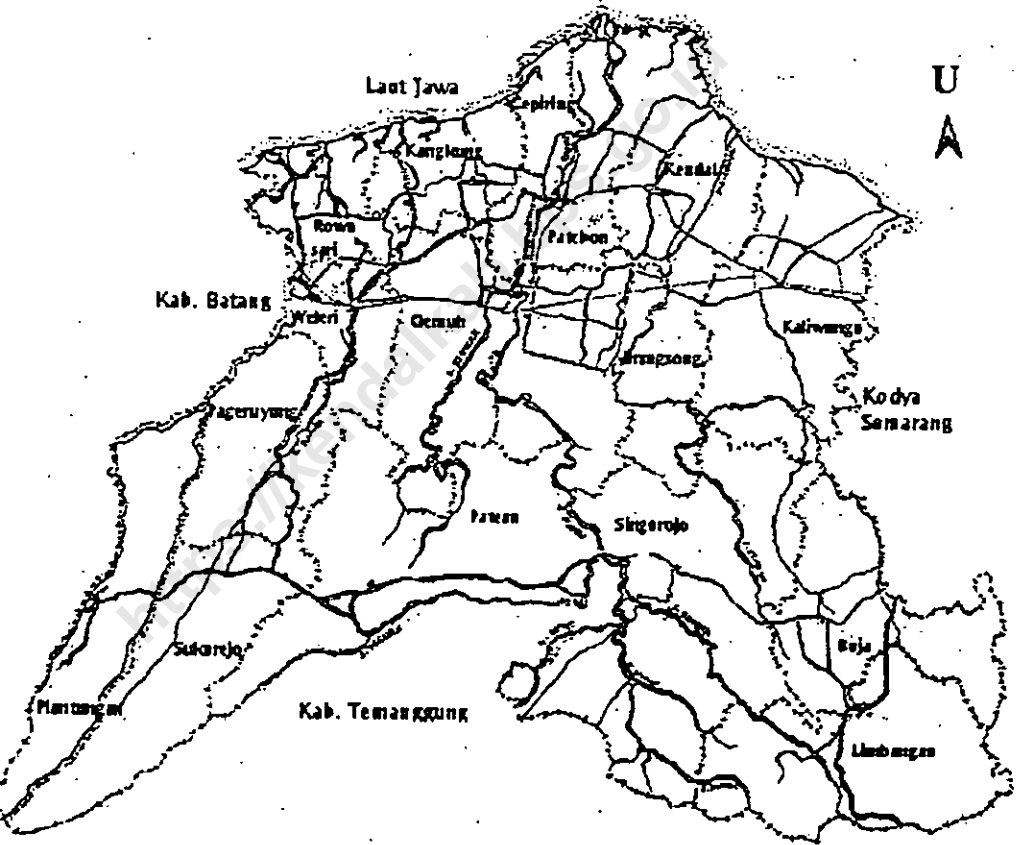
3. Jarak dari Ibukota Gemuh ke beberapa kota:

Kota Propinsi Jawa Tengah : 41 Km  
Kota Kabupaten Kendal : 12 Km  
Kota Kecamatan Cepiring : 5 Km  
Kota Kecamatan Patean : 36 Km  
Kota Kecamatan Weleri : 10 Km  
Kota Kecamatan Pegandon : 2 Km

4. Ketinggian tanah: ± 6 meter dpl



# KABUPATEN KENDAL



## KECAMATAN GEMUH



Tabel : 1.1.

**LUAS WILAYAH KECAMATAN GEMUH  
DIRINCI MENURUT DESA**

TAHUN : 1999

DESA	LUAS	PERSENTASE
	(Km <sup>2</sup> )	(%)
(1)	(2)	(3)
01. NGERJO	3,29	5,33
02. KEDUNGSARI	4,07	6,60
03. SOJOMERTO	9,99	16,20
04. TRIHARJO	7,83	12,70
05. CEPOKOMULYO	1,66	2,69
06. KEDUNGGADING	1,89	3,06
07. RINGINARUM	2,55	4,13
08. TEJOREJO	2,54	4,12
09. NGAWENSARI	1,20	1,95
10. WUNGUREJO	1,46	2,37
11. ROWOBRANTEN	1,01	1,64
12. GALIH	0,95	1,54
13. PAMRIYAN	0,87	1,41
14. MOJO	0,85	1,38
15. PURWOREJO	1,23	1,99
16. PAGERDAWUNG	1,08	1,75
17. CARUBAN	2,33	3,78
18. JENARSARI	2,20	3,57
19. PONCOREJO	2,20	3,57
20. GEBANG	1,44	2,34
21. KROMPAAN	0,73	1,18
22. SEDAYU	0,94	1,52
23. GEMUHLANTEN	0,94	1,52
24. TAMANGEDE	1,18	1,91
25. LUMANSARI	1,51	2,45
26. JOHOREJO	1,15	1,86
27. TLAHAB	1,43	2,32
28. PUCANGREJO	3,15	5,11
<b>JUMLAH</b>	<b>61,67</b>	<b>100,00</b>

BPS Kabupaten Kendal

Sumber data : Statistik Kecamatan Gemuh

Catatan :

Tabel . 1.2.

**LUAS WILAYAH KECAMATAN GEMUH  
DIRINCI MENURUT PENGGUNAAN**

TAHUN : 1999

JENIS PENGGUNAAN	LUAS (Km <sup>2</sup> )	PERSENTASE (%)
(1)	(2)	(3)
01. Tanah Sawah	26,28	42,61
02. Tanah Pekarangan	13,10	21,24
03. Tanah Tegalan/Kebun	3,77	6,11
04. Tanah Hutan	17,17	27,84
05. Tanah Lain-lain	1,35	2,19
<b>JUMLAH</b>	<b>61,67</b>	<b>100,00</b>

BPS Kabupaten Kendal

Sumber data : Statistik Kecamatan Gemuh  
Catatan :

Tabel : 1.3.

PERINCIAN PENGGUNAAN LAHAN  
KECAMATAN GEMUH

TAHUN : 1999

DESA	TANAH SAWAH			PEKARA
	TEHNIS	1/2 TEHNIS	S D H N	NGAN
	(Ha)	(Ha)	(Ha)	(Ha)
(1)	(2)	(3)	(4)	(5)
01. NGERJO	85,00	0,00	0,00	28,00
02. KEDUNGSARI	55,00	0,00	0,00	52,00
03. SOJOMERTO	61,00	95,00	0,00	130,00
04. TRIHARJO	95,00	0,00	0,00	63,00
05. CEPOKOMULYO	83,00	0,00	0,00	52,00
06. KEDUNGGADING	112,00	0,00	0,00	67,00
07. RINGINARUM	166,00	0,00	0,00	64,00
08. TEJOREJO	161,00	0,00	0,00	76,00
09. NGAWENSARI	78,00	0,00	0,00	35,00
10. WUNGUREJO	91,00	0,00	0,00	42,00
11. ROWOBRANTEN	65,00	0,00	0,00	34,00
12. GALIH	57,00	0,00	0,00	30,00
13. PAMRIYAN	50,00	0,00	0,00	31,00
14. MOJO	45,00	0,00	0,00	36,00
15. PURWOREJO	92,00	0,00	0,00	27,00
16. PAGERDAWUNG	79,00	0,00	0,00	26,00
17. CARUBAN	98,00	0,00	0,00	74,00
18. JENARSARI	108,00	0,00	0,00	40,00
19. PONCOREJO	155,00	0,00	0,00	44,00
20. GEBANG	103,00	0,00	0,00	31,00
21. KROMPAAN	52,00	0,00	0,00	19,00
22. SEDAYU	42,00	0,00	0,00	49,00
23. GEMUHLANTEN	39,00	0,00	0,00	47,00
24. TAMANGEDE	66,00	0,00	0,00	49,00
25. LUMANSARI	109,00	0,00	0,00	33,00
26. JOHOREJO	82,00	0,00	0,00	30,00
27. TLAHAB	100,00	0,00	0,00	41,00
28. PUCANGREJO	204,00	0,00	0,00	59,00
JUMLAH 1999	2.532,00	98,00	0,00	1.310,00
1998	2.399,00	105,00	125,00	1.310,00
1997	2.471,00	82,00	193,00	1.241,00

BPS Kabupaten Kendal

Sumber data : Monografi Desa 1999

Catatan :

Tabel 1.3. lanjutan

**PERINCIAN PENGGUNAAN LAHAN  
KECAMATAN GEMUH**

TAHUN : 1999

DESA	TEGALAN /			JUMLAH
	KEBUN	HUTAN	LAIN-LAIN	
(1)	(Ha) (2)	(Ha) (3)	(Ha) (4)	(Ha) (5)
01. NGERJO	15,00	183,00	18,00	329,00
02. KEDUNGSARI	12,00	284,00	4,00	407,00
03. SOJOMERTO	22,00	692,00	8,00	999,00
04. TRIHARJO	53,00	568,00	4,00	783,00
05. CEPOKOMULYO	27,00	0,00	4,00	166,00
06. KEDUNGGADING	5,00	0,00	5,00	189,00
07. RINGINARUM	20,00	0,00	5,00	255,00
08. TEJOREJO	14,00	0,00	3,00	254,00
09. NGAWENSARI	0,00	0,00	6,00	120,00
10. WUNGUREJO	8,00	0,00	5,00	146,00
11. ROWOBRANTEN	0,00	0,00	2,00	101,00
12. GALIH	1,00	0,00	7,00	95,00
13. PAMRIYAN	1,00	0,00	5,00	87,00
14. MOJO	1,00	0,00	3,00	65,00
15. PURWOREJO	1,00	0,00	3,00	129,00
16. PAGERDAWUNG	0,00	0,00	3,00	108,00
17. CARUBAN	56,00	0,00	5,00	233,00
18. JENARSARI	66,00	0,00	6,00	220,00
19. PONCOREJO	19,00	0,00	2,00	220,00
20. GEBANG	0,00	0,00	10,00	144,00
21. KROMPAAN	0,00	0,00	2,00	73,00
22. SEDAYU	0,00	0,00	3,00	94,00
23. GEMUHLANTEN	2,00	0,00	6,00	94,00
24. TAMANGEDE	0,00	0,00	4,00	118,00
25. LUMANSARI	5,00	0,00	4,00	151,00
26. JOHOREJO	0,00	0,00	3,00	115,00
27. TLAHAB	0,00	0,00	2,00	143,00
28. PUCANGREJO	49,00	0,00	3,00	315,00
JUMLAH 1999	377,00	1.717,00	135,00	6.167,00
1998	377,00	1.717,00	135,00	6.167,00
1997	328,00	1.717,00	135,00	6.167,00

BPS Kabupaten Kendal

Sumber data : Monografi Desa 1999

Catatan :

Tabel . 1.4.

**BANYAKNYA HARI HUJAN  
KECAMATAN GEMUH  
TAHUN 1996 - 1999**

BULAN	1996	1997	1998	1999
(1)	(2)	(3)	(4)	(5)
01. Januari	18	18	11	21
02. Pebruari	18	12	13	15
03. Maret	14	12	12	12
04. April	9	14	14	11
05. Mei	4	11	7	4
06. Juni	6	0	8	5
07. Juli	5	1	13	0
08. Agustus	7	0	7	2
09. September	10	0	9	3
10. Oktober	18	0	12	13
11. Nopember	18	2	9	13
12. Desember	17	8	17	16
<b>JUMLAH</b>	<b>144</b>	<b>78</b>	<b>132</b>	<b>115</b>
Rata-rata	12	7	11	10

Sumber data : Pengukuran Ranting Demar-Bukar  
Catatan :

Tabel. 1.5.

**BANYAKNYA CURAH HUJAN  
KECAMATAN GEMUH  
TAHUN 1996 - 1999**

BULAN	1996	1997	1998	1999
(1)	(2)	(3)	(4)	(5)
01. Januari	179	781	164	326
02. Pebruari	495	162	229	418
03. Maret	232	269	227	252
04. April	190	289	325	208
05. Mei	49	101	79	59
06. Juni	39	0	187	92
07. Juli	21	5	146	0
08. Agustus	107	0	149	68
09. September	59	0	108	59
10. Oktober	357	0	178	275
11. Nopember	191	63	189	319
12. Desember	370	229	282	567
<b>JUMLAH</b>	<b>2.269</b>	<b>1.899</b>	<b>2.263</b>	<b>2.643</b>
Rata-rata	191	158	189	220

Sumber data : Pengairan Ranting Damar-Bukar

Cetakan :



Tabel . 2.1

**BANYAKNYA DUKUH, RUKUN WARGA, DAN RUKUN TETANGGA  
KECAMATAN GEMUH**

TAHUN : 1999

DESA	DUKUH	RUKUN WARGA	RUKUN TETANGGA
(1)	(2)	(3)	(4)
01. NGERJO	1	2	15
02. KEDUNGSARI	3	3	13
03. SOJOMERTO	8	8	37
04. TRIHARJO	3	5	25
05. CEPOKOMULYO	3	4	21
06. KEDUNGGADING	5	5	34
07. RINGINARUM	4	4	36
08. TEJOREJO	6	6	30
09. NGAWENSARI	3	3	15
10. WUNGUREJO	3	3	13
11. ROWOBRANTEN	2	6	19
12. GALIH	2	3	15
13. PAMRIYAN	3	3	15
14. MOJO	1	2	17
15. PURWOREJO	3	5	15
16. PAGERDAWUNG	3	3	16
17. CARUBAN	4	4	18
18. JENARSARI	3	5	15
19. PONCOREJO	5	6	19
20. GEBANG	3	8	23
21. KROMPAAN	1	5	13
22. SEDAYU	1	4	11
23. GEMUHLANTEN	3	3	20
24. TAMANGEDE	4	4	25
25. LUMANSARI	3	3	12
26. JOHOREJO	2	2	10
27. TLAHAB	2	3	12
28. PUCANGREJO	6	6	20
JUMLAH 1999	90	120	535
1998	90	120	532
1997	90	120	532

BPS Kabupaten Kendal

Sumber data : Statistik Kecamatan Gemuh  
Cetakan .

Tabel : 2.2.

**BANYAKNYA BALAI DESA DAN KANTOR DESA  
KECAMATAN GEMUH**

TAHLUN : 1999

DESA	BALAI DESA	KANTOR DESA
(1)	(2)	(3)
01. NGERJO	1	1
02. KEDUNGSARI	1	1
03. SOJOMERTO	1	1
04. TRIHARJO	1	1
05. CEPOKOMULYO	1	1
06. KEDUNGGADING	1	1
07. RINGINARUM	1	1
08. TEJOREJO	1	1
09. NGAWENSARI	1	1
10. WUNGUREJO	1	1
11. ROWOBRANTEN	1	1
12. GALIH	1	1
13. PAMRIYAN	1	1
14. MOJO	1	1
15. PURWOREJO	1	1
16. PAGERDAWUNG	1	1
17. CARUBAN	1	1
18. JENARSARI	1	1
19. PONCOREJO	1	1
20. GEBANG	1	1
21. KROMPAAN	1	1
22. SEDAYU	1	1
23. GEMUHBLANTEN	1	1
24. TAMANGEDE	1	1
25. LUMANSARI	1	1
26. JOHOREJO	1	1
27. TLAHAB	1	1
28. PUCANGREJO	1	1
<b>JUMLAH</b>	<b>27</b>	<b>28</b>

BPS Kabupaten Kendal

Sumber data : Statistik Kecamatan Gemuh

Catatan : \*) Balai Desa Dibakar massa

Kantor Balai Desa sementara di Ymt Sekdes

Tabel : 2.3

**BANYAKNYA PERANGKAT DESA  
KECAMATAN GEMUH**

TAHUN : 1999

DESA	SEKDES/ KEL	KAUR	PEMB. KAUR	KADUS	JUMLAH	
(1)	(2)	(3)	(4)	(5)	(6)	
01. NGERJO	1	4	0	1	6	
02. KEDUNGSARI	1	3	1	3	8	
03. SOJOMERTO	0	4	2	5	11	
04. TRIHARJO	1	5	4	3	13	
05. CEPOKOMULYO	0	4	0	4	8	
06. KEDUNGADING	1	5	0	4	10	
07. RINGINARUM	0	5	1	8	14	
08. TEJOREJO	1	2	3	3	9	
09. NGAWENSARI	0	3	0	2	5	
10. WUNGUREJO	1	5	0	3	9	
11. ROWOBRANTEN	1	4	0	1	6	
12. GALIH	1	4	0	2	7	
13. PAMRIYAN	1	3	0	1	5	
14. MOJO	0	1	0	0	1	
15. PURWOREJO	1	4	0	3	8	
16. PAGERDAWUNG	1	4	0	3	8	
17. CARUBAN	1	4	0	4	9	
18. JENARSARI	1	5	1	3	10	
19. PONCOREJO	1	5	2	4	12	
20. GEBANG	0	5	0	2	7	
21. KROMPAAN	1	5	0	0	6	
22. SEDAYU	1	2	0	0	3	
23. GEMUHBLANTEN	1	3	0	3	7	
24. TAMANGEDE	1	2	0	1	4	
25. LUMANSARI	0	5	1	2	8	
26. JOHOREJO	1	5	0	1	7	
27. TLAHAB	1	4	0	1	6	
28. PUCANGREJO	0	5	1	5	11	
<hr/>						
JUMLAH 1909		20	110	16	72	218
1998		23	116	20	86	244
1997		28	126	23	87	284

BPS Kabupaten Kendal

Sumber data : Kantor Kecamatan Gemuh

Catatan :

Tabel : 3.1.

**BANYAKNYA RUMAH TANGGA DAN BANGUNAN TEMPAT TINGGAL  
KECAMATAN GEMUH**

TAHUN : 1999

DESA	RUMAH	BANGUNAN
	TANGGA	TEMPAT TINGGAL
(1)	(2)	(3)
01. NGERJO	506	466
02. KEDUNGSARI	818	546
03. SOJOMERTO	1.464	1.304
04. TRIHARJO	814	798
05. CEPOKOMULYO	812	720
06. KEDUNGGADING	940	874
07. RINGINARUM	1.021	1.012
08. TEJOREJO	1.083	1.063
09. NGAWENSARI	457	437
10. WUNGUREJO	560	500
11. ROWOBRANTEN	531	514
12. GALIH	520	508
13. PAMRIYAN	447	393
14. MOJO	565	532
15. PURWOREJO	571	535
16. PAGERDAWUNG	515	427
17. CARUBAN	904	868
18. JENARSARI	459	450
19. PONCOREJO	815	616
20. GEBANG	625	575
21. KROMPAAN	410	395
22. SEDAYU	466	436
23. GEMUHBLANTEN	649	637
24. TAMANGEDE	1.026	1.003
25. LUMANSARI	665	608
26. JOHOREJO	457	439
27. TLAHAB	481	477
28. PUCANGREJO	1.003	927
<b>JUMLAH 1999</b>	<b>19.333</b>	<b>18.079</b>
1998	18.403	17.338
1997	18.181	16.924

BPS Kabupaten Kendal

Sumber data : Statistik Kecamatan Gemuh

Catatan :

Tabel : 3.2.

**BANYAKNYA TEMPAT TINGGAL PENDUDUK  
KECAMATAN GEMUH**

TAHUN : 1999

DESA	PER- MANEN	SEMI PER- MANEN	PAPAN	BAMBU	JUMLAH
(1)	(2)	(3)	(4)	(5)	(6)
01. NGERJO	21	5	404	36	466
02. KEDUNGSARI	42	18	349	137	546
03. SOJOMERTO	41	1	698	364	1.304
04. TRIHARJO	34	8	592	164	798
05. CEPOKOMULYO	28	0	566	136	720
06. KEDUNGGADING	87	7	718	62	874
07. RINGINARUM	31	7	917	57	1.012
08. TEJOREJO	94	5	884	80	1.063
09. NGAWENSARI	16	10	365	16	437
10. WUNGUREJO	50	50	375	25	500
11. ROWOBRANTEN	23	9	417	65	514
12. GALIH	46	9	418	36	508
13. PAMRIYAN	51	63	219	60	393
14. MOJO	40	3	448	41	532
15. PURWOREJO	15	3	432	65	535
16. PAGERDAWUNG	18	7	367	15	427
17. CARUBAN	42	20	792	34	868
18. JENARSARI	35	8	393	14	450
19. PONCOREJO	28	23	529	36	616
20. GEBANG	71	2	479	23	575
21. KROMPAAN	21	10	303	61	396
22. SEDAYU	45	15	324	51	436
23. GEMUHBLANTEN	226	116	261	34	637
24. TAMANGEDE	519	39	390	55	1.003
25. LUMANSARI	35	1	567	5	608
26. JOHOREJO	51	4	321	63	439
27. TLAHAB	54	6	409	8	477
28. PUCANGREJO	116	12	678	121	927
JUMLAH 1999	1.980	461	13.655	1.983	18.079
1998	1.413	643	12.801	2.381	17.338
1997	1.002	309	13.801	1.812	16.924

BPS Kabupaten Kendal

Sumber data : Statistik Kecamatan Gemuh

Cetakan :

Tabel 3.3.

**BANYAKNYA PENDUDUK DIRINCI MENURUT JENIS KELAMIN  
KECAMATAN GEMUH**

TAHUN : 1999

DESA	LAKHLAKI	PEREMPUAN	JUMLAH
(1)	(2)	(3)	(4)
01. NGERJO	1.066	1.094	2.159
02. KEDUNGSARI	1.360	1.394	2.734
03. SOJOMERTO	2.621	2.672	5.293
04. TRIHARJO	1.719	1.881	3.600
05. CEPOKOMULYO	1.509	1.549	3.058
06. KEDUNGGADING	1.736	1.790	3.525
07. RINGINARUM	2.100	2.075	4.175
08. TEJOREJO	2.181	2.236	4.416
09. NGAWENSARI	1.064	1.075	2.159
10. WUNGUREJO	1.102	1.107	2.209
11. ROWOBRANTEN	1.071	1.103	2.174
12. GALIH	1.067	1.127	2.194
13. PAMRIYAN	945	997	1.942
14. MOJO	1.092	1.117	2.209
15. PURWOREJO	1.269	1.273	2.542
16. PAGERDAWUNG	961	975	1.926
17. CARUBAN	1.981	2.070	4.051
18. JENARSARI	1.213	1.166	2.379
19. PONCOREJO	1.534	1.648	3.182
20. GEBANG	1.300	1.236	2.536
21. KROMPAAN	917	968	1.885
22. SEDAYU	1.099	1.043	2.142
23. GEMUHLANTEN	1.463	1.532	2.995
24. TAMANGEDE	2.248	2.445	4.693
25. LUMANSARI	1.341	1.409	2.750
26. JOHOREJO	1.009	968	1.977
27. TLAHAB	1.078	1.141	2.217
28. PUCANGREJO	1.969	2.072	4.041
<hr/>			
JUMLAH 1999	40.011	41.152	81.163
1998	39.925	40.919	80.844
1997	39.652	40.634	80.286

BPS Kabupaten Kendal

Sumber data: Monografi Desa

Catatan :

Tabel : 3.4

KEPADATAN PENDUDUK DIRINCI PER DESA  
KECAMATAN GEMUH

TAHUN : 1999

DESA	PENDUDUK	LUAS	KEPADATAN
		(Km <sup>2</sup> )	(Orang/Km <sup>2</sup> )
(1)	(2)	(3)	(4)
01. NGERJO	2.159	3,29	656
02. KEDUNGSARI	2.734	4,07	672
03. SOJOMERTO	5.293	9,99	530
04. TRIHARJO	3.600	7,89	460
05. CEPKOMULYO	3.068	1,68	1.842
06. KEDUNGGADING	3.525	1,89	1.865
07. RINGINARUM	4.175	2,55	1.637
08. TEJOREJO	4.418	2,54	1.739
09. NGAWENSARI	2.159	1,20	1.799
10. WUNGUREJO	2.209	1,46	1.513
11. ROWOBRANTEN	2.174	1,01	2.152
12. GALIH	2.194	0,95	2.309
13. PAMRIYAN	1.942	0,87	2.232
14. MOJO	2.209	0,85	2.599
15. PURWOREJO	2.542	1,23	2.067
16. PAGERDAWUNG	1.926	1,08	1.783
17. CARUBAN	4.051	2,33	1.739
18. JENARSARI	2.379	2,20	1.081
19. PONCOREJO	3.182	2,20	1.446
20. GEBANG	2.536	1,44	1.761
21. KROMPAAN	1.865	0,73	2.562
22. SEDAYU	2.142	0,94	2.279
23. GEMUHLANTEN	2.995	0,94	3.186
24. TAMANGEDE	4.693	1,18	3.977
25. LUMANSARI	2.750	1,51	1.821
26. JOHOREJO	1.977	1,15	1.719
27. TLAHAB	2.217	1,43	1.550
28. PUCANGREJO	4.041	3,15	1.283
<hr/>			
JUMLAH 1999	91.163	61,87	1.316
1998	80.844	61,67	1.311
1997	80.286	61,87	1.302

BPS Kabupaten Kendal

Sumber data : Statistik Kecamatan Gemuh

Catatan :

Tabel : 3.5

**SEX RATIO PENDUDUK LAKI-LAKI TERHADAP PEREMPUAN  
KECAMATAN GEMUH**

TAHUN : 1999

DESA	PENDUDUK		SEX RATIO (PER 1000)
	LAKI-LAKI	PEREMPUAN	
(1)	(2)	(3)	(4)
01. NGERJO	1.065	1.094	973
02. KEDUNGSARI	1.360	1.384	975
03. SOJOMERTO	2.621	2.672	981
04. TRIHARJO	1.719	1.881	914
05. CEPKOMULYO	1.509	1.549	974
06. KEDUNGGADING	1.735	1.790	969
07. RINGINARUM	2.100	2.075	1.012
08. TEJOREJO	2.181	2.235	976
09. NGAWENSARI	1.084	1.075	1.008
10. WUNGUREJO	1.102	1.107	995
11. ROWOBRANTEN	1.071	1.103	971
12. GALIH	1.067	1.127	947
13. PAMRIYAN	945	967	948
14. MOJO	1.092	1.117	978
15. PURWOREJO	1.269	1.273	997
16. PAGERDAWUNG	951	975	975
17. CARUBAN	1.981	2.070	957
18. JENARSARI	1.213	1.166	1.040
19. PONCOREJO	1.534	1.648	931
20. GEBANG	1.300	1.236	1.052
21. KROMPAAN	917	968	947
22. SEDAYU	1.099	1.043	1.054
23. GEMUHBLANTEN	1.463	1.532	956
24. TAMANGEDE	2.248	2.445	919
25. LUMANSARI	1.341	1.409	952
26. JOHOREJO	1.009	988	1.042
27. TLAHAB	1.076	1.141	943
28. PUCANGREJO	1.908	2.072	950
<hr/>			
JMLAH 1999	40.011	41.152	972
1998	39.825	40.919	976
1997	39.652	40.634	976

BPS Kabupaten Kendal

Sumber data : Statistik Kecamatan Gemuh

Catatan :



Tabel : 3.6

**PERKEMBANGAN PENDUDUK PER TAHUN  
KECAMATAN GEMUH**

TAHUN : 1999

TAHUN	PENDUDUK	PERKEMBANGAN	
		PENDUDUK	
(1)	(2)	(%)	
		(3)	
1990	67.097		
1991	66.518	-0,66	
1992	66.925	0,61	
1993	67.504	0,67	
1994	68.178	1,00	
1995	69.310	1,66	
1996	70.398	1,57	
1997	71.115	1,02	
1998	72.104	1,39	
1999	73.037	1,29	
1990	76.177	4,30	
1991	76.571	0,52	
1992	76.942	0,48	
1993	77.236	0,38	
1994	77.683	0,58	
1995	78.113	0,55	
1996	79.825	2,19	
1997	80.266	0,58	
1998	80.844	0,70	
1999	81.163	0,39	

BPS Kabupaten Kendal

Sumber data : Statistik Kecamatan Gemuh

Cetakan :

Tabel : 3.7

**BANYAKNYA PENDUDUK MENURUT KELOMPOK UMUR  
DAN JENIS KELAMIN  
KECAMATAN GEMUH  
TAHUN : 1998**

UMUR	LAKILAKI	PEREMPUAN	JUMLAH
(1)	(2)	(3)	(4)
0 - 4	3.562	3.919	7.481
5 - 9	5.097	5.187	10.284
10 - 14	5.370	5.300	10.670
15 - 19	4.036	3.498	7.533
20 - 24	2.468	3.014	5.502
25 - 29	2.749	3.118	5.666
30 - 39	5.874	6.136	12.009
40 - 49	4.347	3.824	8.171
50 - 59	3.078	3.633	6.711
60 keatas	3.412	3.524	6.936
JUMLAH 1999	40.011	41.152	81.163
1998	39.925	40.918	80.844
1997	39.652	40.634	80.286

BPS Kabupaten Kendal

Sumber data : Statistik Kecamatan Gemuh

Catatan :

Tabel : 3.8

**BANYAKNYA PENDUDUK UMUR 5 - 6, 7 - 12, 13 - 15  
KECAMATAN GEMUH  
TAHUN : 1999**

DESA	5 - 6	7 - 12	13 - 15
(1)	(2)	(3)	(4)
01. NGERJO	102	321	148
02. KEDUNGSARI	130	406	186
03. SOJOMERTO	251	787	368
04. TRIHARJO	171	539	244
05. CEPOKOMULYO	145	454	207
06. KEDUNGGADING	167	528	239
07. RINGINARUM	198	620	283
08. TEJOREJO	209	656	298
09. NGAWENSARI	102	339	146
10. WUNGUREJO	105	327	149
11. ROWOBRANTEN	103	323	137
12. GALIH	104	362	149
13. PAMRIYAN	92	283	131
14. MOJO	107	328	150
15. PURWOREJO	120	377	172
16. PAGERDAWUNG	91	286	130
17. CARUBAN	182	602	272
18. JENARSARI	113	303	161
19. PONCOREJO	151	472	215
20. GEBANG	122	377	172
21. KROMPAAN	89	279	128
22. SEDAYU	101	318	145
23. GEMUHLANTEN	142	445	203
24. TAMANGEDE	222	697	318
25. LUMANSARI	131	406	186
26. JOHOREJO	94	294	134
27. TLAHAB	105	309	149
28. PUCANGREJO	191	588	273
JUMLAH 1999	3.860	12.025	5.480
1998	3.714	11.962	5.451
1997	3.606	11.930	5.443

BPS Kabupaten Kendal

Sumber data : Statistik Kecamatan Gemuh

Catatan :

Tabel 3.9

**BANYAKNYA PENDUDUK WNA DAN WNI KETURUNAN CINA  
KECAMATAN GEMUH**

TAHUN : 1999

DESA	WNA	WNI	JUMLAH
	CINA	KETURUNAN CINA	
(1)	(2)	(3)	(4)
01. NGERJO	0	1	1
02. KEDUNGSARI	0	0	0
03. SOJOMERTO	0	0	0
04. TRIHARJO	0	0	0
05. CEPOKOMULYO	0	0	0
06. KEDUNGGADING	0	0	0
07. RINGINARUM	0	0	0
09. TEJOREJO	0	0	0
09. NGAWENSARI	0	0	0
10. WUNGUREJO	0	0	0
11. ROWOBRANTEN	0	0	0
12. GALIH	0	1	1
13. PAMRIYAN	0	0	0
14. MOJO	0	0	0
15. PURWOREJO	0	0	0
16. PAGERDAWUNG	0	0	0
17. CARUBAN	0	0	0
18. JENARSARI	0	0	0
19. PONCOREJO	0	0	0
20. GEBANG	0	0	0
21. KROMPAAN	0	0	0
22. SEDAYU	0	0	0
23. GEMUHBLANTEN	0	3	3
24. TAMANGEDE	0	82	82
25. LUMANSARI	0	0	0
26. JOHOREJO	0	0	0
27. TLAHAB	0	0	0
28. PUCANGREJO	0	0	0
JUMLAH 1999	0	87	87
1998	0	83	83
1997	0	77	77

BPS Kabupaten Kendal

Sumber data : Statistik Kecamatan Gemuh

Catatan :

Tabel . 3.10

BANYAKNYA MUTASI PENDUDUK  
KECAMATAN GEMUH

TAHUN : 1999

DESA	KELA-	KEMA-	DATANG	PERGI
	HIRAN	TIAN		
(1)	(2)	(3)	(4)	(5)
01. NGERJO	20	11	4	15
02. KEDUNGSARI	42	9	6	2
03. SOJOMERTO	11	31	14	6
04. TRIHARJO	25	26	6	0
05. CEPOKOMULYO	13	7	24	0
06. KEDUNGGADING	21	11	8	9
07. RINGINARUM	37	36	0	16
08. TEJOREJO	44	20	12	17
09. NGAWENSARI	24	8	4	0
10. WUNGUREJO	1	13	12	0
11. ROWOBRANTEN	44	17	25	3
12. GALIH	24	19	4	1
13. PAMRIYAN	13	11	6	0
14. MOJO	12	10	0	0
15. PURWOREJO	17	10	12	4
16. PAGERDAWUNG	8	12	3	5
17. CARUBAN	34	21	1	0
18. JENARSARI	31	24	4	0
19. PONCOREJO	36	20	3	11
20. GEBANG	20	17	1	6
21. KROMPAAN	5	16	7	8
22. SEDAYU	26	13	4	6
23. GEMUHLANTEN	22	24	27	25
24. TAMANGEDE	56	44	8	9
25. LUMANSARI	19	15	6	5
26. JOHOREJO	14	14	2	22
27. TLAHAB	16	9	50	8
28. PUCANGREJO	65	24	79	41
JUMLAH 1999	700	494	322	219
1998	940	522	366	226
1997	775	464	415	264

BPS Kabupaten Kendal

Sumber data : Statistik Kecamatan Gemuh  
Calatan .

Tabel 3.11

**BANYAKNYA PENDUDUK  
DIRINCI MENURUT PENDIDIKAN  
KECAMATAN GEMUH  
TAHUN : 1999**

DESA	TIDAK	TIDAK	BELUM	TAMAT SD
	SEKOLAH	TAMAT SD		
(1)	(2)	(3)	(4)	(5)
01. NGERJO	186	327	299	753
02. KEDUNGSARI	283	529	453	1.056
03. SOJOMERTO	365	508	675	2.485
04. TRIHARJO	433	622	530	1.247
05. CEPOKOMULYO	366	573	457	1.213
06. KEDUNGGADING	375	699	306	1.227
07. RINGINARUM	76	155	488	2.777
08. TEJOREJO	145	258	614	2.723
09. NGAWENSARI	73	206	406	947
10. WUNGUREJO	101	501	280	880
11. ROWOBRANTEN	107	269	298	804
12. GALIH	97	87	441	1.173
13. PAMRIYAN	81	231	229	695
14. MOJO	126	358	299	965
15. PURWOREJO	109	198	340	1.044
16. PAGERDAWUNG	144	166	282	866
17. CARUBAN	219	312	583	1.657
18. JENARSARI	116	309	295	954
19. PONCOREJO	154	182	420	1.684
20. GEBANG	143	264	364	1.197
21. KROMPAAN	88	287	242	553
22. SEDAYU	212	439	314	712
23. GEMUHLANTEN	168	541	420	966
24. TAMANGEDE	281	673	615	1.902
25. LUMANSARI	172	297	365	904
26. JOHOREJO	169	211	282	677
27. TLAHAB	92	215	289	761
28. PUCANGREJO	117	165	489	1.607
JUMLAH: 1999	5.050	10.013	11.326	35.008
1998	5.179	10.333	12.034	34.455
1997	5.250	11.091	12.332	33.633

BPS Kabupaten Kendal

Sumber data : Statistik Kecamatan Gemuh  
Catatan.

Tabel : 3.11 (Lanjutan)

**BANYAKNYA PENDUDUK  
DIRINCI MENURUT PENDIDIKAN  
KECAMATAN GEMUH  
TAHUN : 1999**

DESA	TAMAT		
	SLTP	SLTA	PT /AKADEMI
(1)	(6)	(7)	(8)
01. NGERJO	309	86	0
02. KEDUNGSARI	102	46	3
03. SOJOMERTO	290	275	6
04. TRIHARJO	198	223	17
05. CEPOKOMULYO	114	26	17
06. KEDUNGKADING	180	206	7
07. RINGINARUM	194	92	8
08. TEJOREJO	168	92	9
09. NGAWENSARI	256	52	10
10. WUNGUREJO	180	68	9
11. ROWOBRANTEN	145	65	5
12. GALIH	125	67	2
13. PAMRIYAN	427	96	4
14. MOJO	204	63	1
15. PURWOREJO	489	115	13
16. PAGERDAWUNG	171	84	5
17. CARUBAN	500	374	23
18. JENARSARI	279	189	19
19. PONCOREJO	180	60	8
20. GEBANG	193	60	21
21. KROMPAAN	265	256	20
22. SEDAYU	216	42	10
23. GEMUHLANTEN	329	268	27
24. TAMANGEDE	417	178	14
25. LUMANSARI	400	351	38
26. JOHOREJO	188	53	25
27. TLAHAB	412	212	31
28. PUCANGREJO	743	538	27
		0	
JUMLAH 1999	7.642	4.256	377
1998	7.136	3.930	338
1997	6.709	3.421	347

BPS Kabupaten Kendal

Sumber data : Statistik Kecamatan Gemuh  
Catatan :

Tabel : 3.12

**BANYAKNYA PENDUDUK YANG BEKERJA  
DIRINCI MENURUT MATA PENCAHARIAN  
KECAMATAN GEMUH  
TAHUN : 1999**

DESA	PETANI	BURUH	NELAYAN	PENGU-	BRH IND.
		TANI		SAHA	
(1)	(2)	(3)	(4)	(5)	(6)
01. NGERJO	244	947	0	0	18
02. KEDUNGSARI	399	920	0	0	74
03. SOJOMERTO	936	1.250	0	9	234
04. TRIHARJO	447	1.106	0	3	65
05. CEPOKOMULYO	334	1.107	0	0	22
06. KEDUNGGADING	707	1.166	0	6	147
07. RINGINARUM	667	1.669	0	3	44
08. TEJOREJO	756	1.559	0	7	33
09. NGAWENSARI	352	666	0	3	37
10. WUNGUREJO	300	640	0	2	10
11. ROWOBRANTEN	300	750	0	2	16
12. GALIH	276	642	0	6	33
13. PAMRIYAN	175	007	0	4	124
14. MOJO	109	521	3	1	100
15. PURWOREJO	321	691	0	5	33
16. PAGERDAWUNG	195	454	0	5	178
17. CARUBAN	731	1.031	0	2	51
18. JENARSARI	273	642	0	5	28
19. PONCOREJO	701	870	3	2	55
20. GEBANG	436	600	10	2	75
21. KROMPAAN	81	556	0	5	40
22. SEDAYU	232	727	0	6	41
23. GEMUHBLANTEN	119	323	0	41	146
24. TAMANGEDE	195	290	10	76	820
25. LUMANSARI	511	571	63	0	157
26. JOHOREJO	392	417	0	0	110
27. TLAHAB	320	666	0	9	77
28. PUCANGREJO	660	1.061	0	21	199
JUMLAH 1999	11.355	23.056	99	227	2.967
1998	11.401	22.516	86	251	2.826
1997	11.533	24.209	81	269	1.908

BPS Kabupaten Kendal

Sumber data : Statistik Kecamatan Gemuh  
Catalan :



Tabel : 3.12 (Lanjutan)

**BANYAKNYA PENDUDUK YANG BEKERJA  
DIRINCI MENURUT MATA PENCAHARIAN  
KECAMATAN GEMUH  
TAHUN : 1999**

DESA	PE -	ANG -	PNS /	PEN -	LAIN-
	DAGANG	KUTAN	ABRI	SIJUN	LAIN
(1)	(7)	(8)	(9)	(10)	(11)
01. NGERJO	16	8	8	2	55
02. KEDUNGSARI	66	1	23	3	42
03. SOJOMERTO	39	65	34	28	266
04. TRIHARJO	48	21	17	26	301
05. CEPOKOMULYO	14	8	4	0	139
06. KEDUNGGADING	31	13	9	5	66
07. RINGINARUM	54	28	8	1	46
08. TEJOREJO	43	21	24	6	136
09. NGAWENSARI	22	18	9	8	26
10. WUNGUREJO	8	10	20	2	255
11. ROWOBRANTEN	13	10	11	2	71
12. GALIH	91	44	9	4	68
13. PAMRIYAN	71	31	26	6	103
14. MOJO	463	21	4	0	45
15. PURWOREJO	14	22	30	7	150
16. PAGERDAWUNG	62	40	30	28	83
17. CARUBAN	54	90	34	31	102
18. JENARSARI	32	7	42	8	119
19. PONCOREJO	50	20	27	9	74
20. GEBANG	18	9	41	12	69
21. KROMPAAN	25	18	21	6	216
22. SEDAYU	19	30	14	14	104
23. GEMUHLANTEN	82	66	147	72	412
24. TAMANGEDE	60	70	35	40	745
25. LUMANSARI	39	41	46	2	44
26. JOHOREJO	45	4	19	7	47
27. TLAHAB	79	47	26	13	41
28. PUCANGREJO	70	28	36	14	62
JUMLAH 1999	1.640	791	754	358	3.688
1998	1.523	624	771	350	3.927
1997	1.242	600	789	391	4.994

BPS Kabupaten Kendal

Sumber data : Statistik Kecamatan Gemuh  
Catatan :

Tabel : 4.1.

**BANYAKNYA PUS AKSEPTOR KB AKTIF  
KECAMATAN GEMUH**

TAHUN : 1999

DESA	PUS	KONTRASEPSI		
		IUD	PIL	KONDOM
(1)	(2)	(3)	(4)	(5)
01. NGERJO	275	5	50	0
02. KEDUNGSARI	369	3	64	0
03. SOJOMERTO	718	3	177	0
04. TRIHARJO	551	78	106	1
05. CEPOKOMULYO	480	7	145	0
06. KEDUNGGADING	564	47	113	0
07. RINGINARUM	600	10	129	0
08. TEJOREJO	037	5	98	0
09. NGAWENSARI	326	6	28	0
10. WUNGUREJO	331	0	79	0
11. ROWOBRANTEN	304	6	158	0
12. GALIH	351	4	114	2
13. PAMRIYAN	295	2	116	0
14. MOJO	276	2	125	0
15. PURWOREJO	336	6	96	0
16. PAGERDAWUNG	268	5	78	0
17. CARUBAN	599	1	168	0
18. JENARSARI	313	9	62	0
19. PONCOREJO	471	8	145	0
20. GEBANG	383	8	156	0
21. KROMPAAN	242	1	53	-
22. SEDAYU	292	7	68	0
23. GEMUHLANTEN	483	58	32	0
24. TAMANGEDE	582	14	186	0
25. LUMANSARI	424	6	84	2
26. JOHOREJO	269	7	65	0
27. TLAHAB	383	7	108	0
28. PUCANGREJO	538	14	145	0
JUMLAH 1999	11.691	329	2.949	5
1998	11.446	319	3.042	6
1997	11.809	352	3.769	10

BPS Kabupaten Kendal

Sumber data : PPLKB Kecamatan Gemuh

Catatan :

Tabel : 4.1. lanjutan

**BANYAKNYA PUS AKSEPTOR KB AKTIF  
KECAMATAN GEMUH**

TAHUN : 1999

DESA	KONTRASEPSI				JUMLAH
	INP	SUNTIK	MOP	MOW	
(1)	(2)	(3)	(4)	(5)	(6)
01. NGERJO	9	141	7	12	224
02. KEDUNGSARI	98	125	2	22	314
03. SOJOMERTO	58	284	49	15	586
04. TRIHARJO	37	124	79	28	453
05. CEPOKMULYO	22	168	40	4	386
06. KEDUNGGADING	24	234	22	17	457
07. RINGINARUM	52	171	3	123	483
08. TEJOREJO	87	233	8	105	536
09. NGAWENSARI	51	118	44	18	265
10. WUNGUREJO	50	83	45	12	269
11. ROWOBRANTEN	3	59	16	5	247
12. GALIH	3	147	10	1	281
13. PAMRIYAN	2	124	3	2	249
14. MOJO	23	69	2	4	226
15. PURWOREJO	10	142	4	16	274
16. PAGERDAWUNG	13	109	10	9	224
17. CARUBAN	93	153	6	81	502
18. JENARSARI	67	88	12	15	253
19. PONCOREJO	12	209	2	9	365
20. GEBANG	28	108	3	11	315
21. KROMPAAN	25	107	4	6	196
22. SEDAYU	30	113	3	18	239
23. GEMUHBLANTEN	54	206	8	36	394
24. TAMANGEDE	69	179	14	21	483
25. LUMANSARI	67	154	5	31	349
26. JOHOREJO	68	84	1	12	237
27. TLAHAB	47	115	0	29	306
28. PUCANGREJO	28	177	0	22	386
JUMLAH 1999	1.130	4.025	402	684	9.524
1998	1.013	3.590	400	647	9.017
1997	975	3.961	450	674	10.210

BPS Kabupaten Kendal

Sumber data : PPLKB Kecamatan Gemuh

Catatan :

Tabel 5.1

**BANYAKNYA PEMELUK AGAMA  
KECAMATAN GEMUH**

TAHUN : 1999

DESA	ISLAM	KRISTEN		BUDHA	HINDU
		PROT.	KTL.		
(1)	(2)	(3)	(4)	(5)	(6)
01. NGERJO	2 158	0	0	1	0
02. KEDUNGSARI	2.731	0	3	0	0
03. SOJOMERTO	5.293	0	0	0	0
04. TRIHARJO	3.600	0	0	0	0
05. CEPOKOMULYO	3.058	0	0	0	0
06. KEDUNGGADING	3.525	0	0	0	0
07. RINGINARUM	4.175	0	0	0	0
08. TEJOREJO	4.346	67	3	0	0
09. NGAWENSARI	2.154	0	5	0	0
10. WUNGUREJO	2.208	0	1	0	0
11. ROWOBRANTEN	2.174	0	0	0	0
12. GALIH	2.194	0	0	0	0
13. PAMRIYAN	1.942	0	0	0	0
14. MOJO	2.208	0	0	0	0
15. PURWOREJO	2.542	0	0	0	0
16. PAGERDAWUNG	1.826	0	0	0	0
17. CARUBAN	4.051	0	0	0	0
18. JENARSARI	2.377	0	2	0	0
19. PONCOREJO	3.182	0	0	0	0
20. GEBANG	2.532	0	4	0	0
21. KROMPAAN	1.865	0	0	0	0
22. SEDAYU	2.135	0	7	0	0
23. GEMUHBLANTEN	2.954	17	24	0	0
24. TAMANGEDE	4.593	25	75	0	0
25. LUMANSARI	2.749	0	1	0	0
26. JOHOREJO	1.977	0	0	0	0
27. TLAHAB	2.217	0	0	0	0
28. PUCANGREJO	4.040	0	1	0	0
JUMLAH 1999	80.927	109	126	1	0
1990	80.609	110	124	1	0
1987	80.050	110	125	1	0

BPS Kabupaten Kendal

Sumber data : Statistik Kecamatan Gemuh

Calatan :

Tabel . 5.2

**BANYAKNYA TEMPAT IBADAH  
KECAMATAN GEMUH**

TAHUN : 1999

DESA	MASJID	MUSHOLA	GEREJA	KLIL
(1)	(2)	(3)	(4)	(5)
01. NGERJO	1	9	0	0
02. KEDUNGSARI	3	11	0	0
03. SOJOMERTO	5	17	0	0
04. TRIHARJO	2	13	0	0
05. CEPOKOMULYO	2	10	0	0
06. KEDUNGGADING	2	15	0	0
07. RINGINARUM	2	12	0	0
08. TEJOREJO	3	13	1	0
09. NGAWENSARI	2	8	0	0
10. WUNGUREJO	1	8	0	0
11. ROWOBRANTEN	1	7	0	0
12. GALIH	1	6	0	0
13. PAMRIYAN	1	9	0	0
14. MOJO	1	9	0	0
15. PURWOREJO	2	8	0	0
16. PAGERDAWUNG	5	7	0	0
17. CARUBAN	3	9	0	0
18. JENARSARI	1	7	0	0
19. PONCOREJO	1	11	1	0
20. GEBANG	1	10	0	0
21. KROMPAAN	1	4	0	0
22. SEDAYU	1	8	0	0
23. GEMUHLANTEN	1	11	0	0
24. TAMANGEDE	1	13	0	0
25. LUMANSARI	2	4	0	0
26. JOHOREJO	1	9	0	0
27. TLAHAB	2	5	0	0
28. PUCANGREJO	2	17	0	0
JUMLAH 1999	51	270	2	0
1998	48	267	2	0
1997	46	263	2	0

Sumber data : Statistik Desa

Catatan :

BPS Kabupaten Kendal

Tabel : 5.3

**PESERTA CALON JAMA'AH HAJI  
KECAMATAN GEMUH**

TAHUN: 1997 - 1999

DESA	1997	1998	1999
(1)	(2)	(3)	(4)
01. NGERJO	1	0	0
02. KEDUNGSARI	2	0	0
03. SOJOMERTO	1	1	0
04. TRIHARJO	2	0	0
05. CÉPOKOMULYO	0	2	0
06. KEDUNGGADING	0	2	0
07. RINGINARUM	0	1	0
08. TEJOREJO	1	0	1
09. NGAWENSARI	0	0	0
10. WUNGUREJO	0	0	0
11. ROWOBRANTEN	0	0	0
12. GALIH	0	0	3
13. PAMRIYAN	3	3	2
14. MOJO	3	0	0
15. PURWOREJO	0	0	0
16. PAGERDAWUNG	0	0	0
17. CARUBAN	2	1	0
18. JENARSARI	1	0	0
19. PONCOREJO	1	0	0
20. GEBANG	0	1	0
21. KROMPAAN	1	0	0
22. SEDAYU	0	0	1
23. GEMUHBLANTEN	1	2	0
24. TAMANGEDE	0	1	0
25. LUMANSARI	0	0	0
26. JOHOREJO	4	3	0
27. TLAHAB	4	2	1
28. PUCANGREJO	6	11	3
<b>JUMLAH</b>	<b>33</b>	<b>30</b>	<b>11</b>

BPS Kabupaten Kendal

Sumber data : Kaur Kesra Kecamatan Gemuh  
Cetakan :

Tabel : 5.4

**BANYAKNYA ULAMA, MUBALIGH, DAN KHOTIB  
KECAMATAN GEMUH**

TAHLIN : 1999

DESA	ULAMA	MUBALIGH	KHOTIB
(1)	(2)	(3)	(4)
01. NGERJO	2	0	2
02. KEDUNGSARI	3	1	4
03. SOJOMERTO	1	0	8
04. TRIHARJO	1	0	5
05. CEPOKOMULYO	3	1	5
06. KEDUNGGADING	2	1	4
07. RINGINARUM	1	0	5
08. TEJOREJO	1	0	6
09. NGAWENSARI	3	2	5
10. WUNGUREJO	1	0	3
11. ROWOBRANTEN	1	0	3
12. GALIH	1	1	3
13. PAMRIYAN	4	3	3
14. MOJO	2	0	3
15. PURWOREJO	2	0	4
16. PAGERDAWUNG	3	0	5
17. CARUBAN	3	2	8
18. JENARSARI	2	1	6
19. PONCOREJO	1	0	3
20. GEBANG	2	0	2
21. KROMPAAN	1	1	2
22. SEDAYU	1	1	2
23. GEMUHLANTEN	1	1	5
24. TAMANGEDE	1	2	3
25. LUMANSARI	2	1	4
26. JOHOREJO	2	1	4
27. TLAHAB	3	1	6
28. PUCANGREJO	2	1	6
JUMLAH 1999	52	21	119
1998			
1997			

BPS Kabupaten Kendal

Sumber data : KUA Kecamatan Gemuh

Calatan :

Tabel 5.5

BANYAKNYA NIKAH, TALAK, CERAI DAN RUJUK  
KECAMATAN GEMUH

TAHUN : 1999

DESA	NIKAH	TALAK	CERAI	RUJUK
(1)	(2)	(3)	(4)	(5)
01. NGERJO	23	1	2	0
02. KEDUNGSARI	31	3	4	0
03. SOJOMERTO	52	7	2	0
04. TRIHARJO	53	5	3	0
05. CEPOKOMULYO	31	1	3	0
06. KEDUNGGADING	38	2	4	0
07. RINGINARUM	52	7	5	0
08. TEJOREJO	43	4	5	0
09. NGAWENSARI	23	3	0	0
10. WUNGUREJO	23	3	4	0
11. ROWOBRANTEN	26	1	1	0
12. GALIH	22	1	3	0
13. PAMRIYAN	17	1	3	0
14. MOJO	23	1	1	0
15. PURWOREJO	27	3	2	0
16. PAGERDAWUNG	19	1	3	0
17. CARUBAN	28	3	2	0
18. JENARSARI	12	1	3	0
19. PONCOREJO	28	2	2	0
20. GEBANG	35	4	1	0
21. KROMPAAN	24	2	5	0
22. SEDAYU	17	1	3	0
23. GEMUHBLANTEN	29	1	4	0
24. TAMANGEDE	37	2	2	0
25. LUMANSARI	27	4	1	0
26. JOHOREJO	15	2	3	0
27. TLAHAB	29	1	5	0
28. PUCANGREJO	38	5	-	0
JUMLAH 1999	820	72	76	0
1998	742	10	42	0
1997	725	31	29	1

BPS Kabupaten Kendal

Sumber data : KUA Kecamatan Gemuh

Catatan :



Tabel : 6.1

**BANYAKNYA SEKOLAH TK, MURID DAN GURU  
KECAMATAN GEMUH**

TAHUN : 1999

DESA	SEKOLAH	MURID	GURU
(1)	(2)	(3)	(4)
01. NGERJO	0	0	0
02. KEDUNGSARI	0	0	0
03. SOJOMERTO	1	12	2
04. TRIHARJO	1	46	3
05. CEPOKOMLYO	1	20	1
06. KEDUNGGADING	0	0	0
07. RINGINARUM	1	51	2
08. TEJOREJO	1	38	2
09. NGAWENSARI	1	20	2
10. WUNGUREJO	1	38	3
11. ROWOBRANTEN	1	32	2
12. GALIH	1	38	2
13. PAMRIYAN	1	24	2
14. MOJO	1	33	2
15. PURWOREJO	1	33	2
16. PAGERDAWUNG	1	17	1
17. CARUBAN	1	60	4
18. JENARSARI	1	40	2
19. PONCOREJO	1	50	1
20. GEBANG	1	43	1
21. KROMPAAN	1	53	2
22. SEDAYU	1	15	1
23. GEMUHBLANTEN	1	47	2
24. TAMANGEDE	1	37	2
25. LUMANSARI	1	49	2
26. JOHOREJO	1	36	2
27. TLAHAB	1	36	2
28. PUCANGREJO	2	89	3
<hr/>			
JUMLAH 1909	26	955	50
1998	25	946	53
1997	25	936	52

BPS Kabupaten Kendal

Sumber data : Depdikbud Kecamatan Gemuh  
Cetakan :

Tabel : 6.2

**BANYAKNYA SEKOLAH DASAR NEGERI, MURID DAN GURU  
KECAMATAN GEMUH**

TAHUN : 1999

DESA	SEKOLAH	MURID	GURU
(1)	(2)	(3)	(4)
01. NGERJO	1	299	8
02. KEDUNGSARI	2	463	11
03. SOJOMERTO	3	875	27
04. TRIHARJO	3	530	20
05. CEPOKOMULYO	2	467	13
06. KEDUNGGADING	3	306	19
07. RINGINARUM	3	488	19
08. TEJOREJO	3	614	17
09. NGAWENSARI	2	406	14
10. WJUNGUREJO	1	260	7
11. ROWOBRANTEN	1	93	6
12. GALIH	2	441	13
13. PAMRIYAN	1	229	7
14. MOJO	1	196	7
15. PURWOREJO	1	267	8
16. PAGERDAWUNG	1	174	6
17. CARUBAN	1	343	8
18. JENARSARI	2	296	13
19. PONCOREJO	2	420	13
20. GEBANG	2	384	14
21. KROMPAAN	1	243	8
22. SEDAYU	1	314	8
23. GEMUHLANTEN	2	420	14
24. TAMANGEDE	2	422	16
25. LUMANSARI	2	366	13
26. JOHOREJO	1	172	7
27. TLAHAB	1	201	6
28. PUCANGREJO	2	290	14
JUMLAH 1999	49	9.997	336
1998	49	10.582	340
1997	49	10.870	344

BPS Kabupaten Kendal

Sumber data : Depdikbud Kecamatan Gemuh

Calatan :

Tabel 6.3

BANYAKNYA MADRASAH IBTIDAIYAH, MURID DAN GURU  
KECAMATAN GEMUH

TAHUN : 1999

DESA	SEKOLAH	MURID	GURU
(1)	(2)	(3)	(4)
01. NGERJO	0	0	0
02. KEDUNGSARI	0	0	0
03. SOJOMERTO	0	0	0
04. TRIHARJO	0	0	0
05. CEPOKOMULYO	0	0	0
06. KEDUNGADING	0	0	0
07. RINGINARUM	0	0	0
08. TEJOREJO	0	0	0
09. NGAWENSARI	0	0	0
10. WUNGUREJO	0	0	0
11. ROWOBRANTEN	1	208	6
12. GALIH	0	0	0
13. PAMRIYAN	0	0	0
14. MOJO	1	103	6
15. PURWOREJO	1	71	5
16. PAGERDAWUNG	1	118	6
17. CARUBAN	1	250	7
18. JENARSARI	0	0	0
19. PONCOREJO	0	0	0
20. GEBANG	0	0	0
21. KROMPAAN	0	0	0
22. SEDAYU	0	0	0
23. GEMUHBLANTEN	0	0	0
24. TAMANGEDE	1	193	6
25. LUMANSARI	0	0	0
26. JOHOREJO	1	120	7
27. TLAHAB	1	88	6
28. PUCANGREJO	1	179	8
JUMLAH 1999	9	1.328	57
1998	9	1.369	54
1997	9	1.462	59

BPS Kabupaten Kendal

Sumber data : PPA Kecamatan Gemuh

Catatan :

Tabel : 6.4

**BANYAKNYA SEKOLAH LANJUTAN PERTAMA NEGERI, MURID DAN GURU  
KECAMATAN GEMUH**

TAHUN : 1999

DESA	SEKOLAH	MURID	GURU
(1)	(2)	(3)	(4)
01. NGERJO	0	0	0
02. KEDUNGSARI	0	0	0
03. SOJOMERTO	0	0	0
04. TRIHARJO	0	0	0
05. CEPOKOMULYO	0	0	0
06. KEDUNGGADING	1	613	24
07. RINGINARUM	0	0	0
08. TEJOREJO	0	0	0
09. NGAWENSARI	0	0	0
10. WUNGUREJO	0	0	0
11. ROWOBRANTEN	0	0	0
12. GALIH	0	0	0
13. PAMRIYAN	0	0	0
14. MOJO	0	0	0
15. PURWOREJO	0	0	0
16. PAGERDAWUNG	0	0	0
17. CARUBAN	0	0	0
18. JENARSARI	0	0	0
19. PONCOREJO	0	0	0
20. GEBANG	0	0	0
21. KROMPAAN	0	0	0
22. SEDAYU	0	0	0
23. GEMUHLANTEN	1	764	30
24. TAMANGEDE	0	0	0
25. LUMANSARI	0	0	0
26. JOHOREJO	0	0	0
27. TLAHAB	0	0	0
28. PUCANGREJO	0	0	0
JUMLAH 1909	2	1.377	54
1998	2	1.332	54
1997	2	1.192	29

BPS Kabupaten Kendal

Sumber data : Depdikbud Kecamatan Gemuh

Catatan :

Tabel : 6.5

**BANYAKNYA SEKOLAH LANJUTAN PERTAMA SWASTA, MURID DAN GURU  
KECAMATAN GEMUH**

TAHUN : 1998

DESA	SEKOLAH	MURID	GURU
(1)	(2)	(3)	(4)
01. NGERJO	0	0	0
02. KEDUNGSARI	0	0	0
03. SOJOMERTO	0	0	0
04. TRIHARJO	0	0	0
05. CEPOKOMULYO	0	0	0
06. KEDUNGGADING	0	0	0
07. RINGINARUM	1	573	21
08. TEJOREJO	0	0	0
09. NGAWENSARI	0	0	0
10. WUNGUREJO	0	0	0
11. ROWOBRANTEN	0	0	0
12. GALIH	0	0	0
13. PAMRIYAN	0	0	0
14. MOJO	0	0	0
15. PURWOREJO	0	0	0
16. PAGERDAWUNG	0	0	0
17. CARUBAN	1	203	12
18. JENARSARI	0	0	0
19. PONCOREJO	0	0	0
20. GEBANG	0	0	0
21. KROMPAAN	1	143	16
22. SEDAYU	0	0	0
23. GEMUHLANTEN	1	760	31
24. TAMANGEDE	0	0	0
25. LUMANSARI	0	0	0
26. JOHOREJO	0	0	0
27. TLAHAB	0	0	0
28. PUCANGREJO	0	0	0
Jumlah 1998	4	1.679	60
1998	4	1.579	78
1997	4	1.475	75

BPS Kabupaten Kendal

Sumber data : Depdikbud Kecamatan Gemuh

Catatan :

Tabel . 6.6

**BANYAKNYA MADRASAH TSANAWIYAH, MURID DAN GURU  
KECAMATAN GEMUH**

TAHUN : 1999

DESA	SEKOLAH	MURID	GURU
(1)	(2)	(3)	(4)
01. NGERJO	0	0	0
02. KEDUNGSARI	0	0	0
03. SOJOMERTO	0	0	0
04. TRIHARJO	0	0	0
05. CEPOKOMLYO	0	0	0
06. KEDUNGGADING	0	0	0
07. RINGINARUM	0	0	0
08. TEJOREJO	0	0	0
09. NGAWENSARI	0	0	0
10. WUNGUREJO	0	0	0
11. ROWOBRANTEN	0	0	0
12. GALIH	0	0	0
13. PAMRIYAN	1	966	32
14. MOJO	0	0	0
15. PURWOREJO	0	0	0
16. PAGERDAWUNG	0	0	0
17. CARUBAN	0	0	0
18. JENARSARI	0	0	0
19. PONCOREJO	0	0	0
20. GEBANG	0	0	0
21. KROMPAAN	0	0	0
22. SEDAYU	0	0	0
23. GEMUHLANTEN	0	0	0
24. TAMANGEDE	0	0	0
25. LUMANSARI	0	0	0
26. JOHOREJO	0	0	0
27. TLAHAB	0	0	0
28. PUCANGREJO	1	366	21
JUMLAH 1999	2	1.331	53
1998	2	1.228	44
1997	2	1.141	50

BPS Kabupaten Kendal

Sumber data : PPA Kecamatan Gemuh

Catatan :

Tabel : 6.7

**BANYAKNYA MADRASAH ALIYAH, MURID DAN GURU  
KECAMATAN GEMUH**

TAHUN : 1999

DESA	SEKOLAH	MURID	GURU
(1)	(2)	(3)	(4)
01. NGERJO	0	0	0
02. KEDUNGSARI	0	0	0
03. SOJOMERTO	0	0	0
04. TRIHARJO	0	0	0
05. CEPOKOMULYO	0	0	0
06. KEDUNGGADING	0	0	0
07. RINGINARUM	0	0	0
08. TEJOREJO	0	0	0
09. NGAWENSARI	0	0	0
10. WUNGUREJO	0	0	0
11. ROWOBRANTEN	0	0	0
12. GALIH	0	0	0
13. PAMRIYAN	1	75	15
14. MOJO	0	0	0
15. PURWOREJO	0	0	0
16. PAGERDAWUNG	0	0	0
17. CARUBAN	0	0	0
18. JENARSARI	0	0	0
19. PONCOREJO	0	0	0
20. GEBANG	0	0	0
21. KROMPAAN	0	0	0
22. SEDAYU	0	0	0
23. GEMUHLANTEN	0	0	0
24. TAMANGEDE	0	0	0
25. LUMANSARI	0	0	0
26. JOHOREJO	0	0	0
27. TLAHAB	0	0	0
28. PUCANGREJO	0	0	0
<hr/>			
JUMLAH 1999	1	75	15
1998	1	54	14
1997	1	54	13

BPS Kabupaten Kendal

Sumber data : PPA Kecamatan Gemuh

Catatan :

Tabel 7.1

**BANYAKNYA DOKTER, TENAGA MEDIS (MANTRI KESEHATAN),  
DUKUN BAYI, BIDAN DAN JURU SUNAT  
KECAMATAN GEMUH  
TAHUN : 1999**

DESA	DOKTER	MANTRI	BIDAN	DUKUN	JURU
		KES.		BAYI	SUNAT
(1)	(2)	(3)	(4)	(5)	(6)
01. NGERJO	0	0	0	0	0
02. KEDUNGSARI	0	0	1	2	0
03. SOJOMERTO	0	1	1	4	0
04. TRIHARJO	0	2	2	3	0
05. CEPOKOMULYO	0	0	1	2	0
06. KEDUNGGADING	0	0	1	1	0
07. RINGINARUM	1	2	2	4	0
08. TEJOREJO	0	1	1	2	0
09. NGAWENSARI	0	0	1	2	0
10. WUNGUREJO	0	0	1	2	0
11. ROWOBRANTEN	0	1	1	1	0
12. GALIH	0	0	1	1	0
13. PAMRIYAN	1	1	1	1	0
14. MOJO	0	0	1	2	0
15. PURWOREJO	0	2	2	0	0
16. PAGERDAWUNG	0	0	0	2	0
17. CARUBAN	1	4	0	2	0
18. JENARSARI	0	0	2	1	0
19. PONCOREJO	0	1	1	3	0
20. GEBANG	0	0	1	2	0
21. KROMPAAN	0	1	0	1	0
22. SEDAYU	0	0	1	1	0
23. GEMUHLANTEN	1	4	2	2	0
24. TAMANGEDE	0	1	2	3	0
25. LUMANSARI	0	1	2	2	0
26. JOHOREJO	0	0	0	0	0
27. TLAHAB	0	3	4	2	0
28. PUCANGREJO	0	1	1	2	0
<hr/>					
JUMLAH 1999	4	26	33	50	0
1998	4	27	30	49	0
1997	5	25	33	49	0

BPS Kabupaten Kendal

Sumber data : Lap. Statistik Kecamatan Gemuh

Catatan :



Tabel : 7.2

**BANYAKNYA FASILITAS KESEHATAN  
KECAMATAN GEMUH**

TAHUN : 1999

DESA	RSU	PUSKESMAS	PUSKESMAS PEMBANTU
(1)	(2)	(3)	(4)
01. NGERJO	0	0	0
02. KEDUNGSARI	0	0	0
03. SOJOMERTO	0	0	1
04. TRIHARJO	0	0	0
05. CEPOKMULYO	0	0	0
06. KEDUNGGADING	0	0	0
07. RINGINARUM	0	1	0
08. TEJOREJO	0	0	0
09. NGAWENSARI	0	0	0
10. WUNGUREJO	0	0	0
11. ROWOBRANTEN	0	0	1
12. GALIH	0	0	0
13. PAMRIYAN	0	1	0
14. MOJO	0	0	0
15. PURWOREJO	0	0	0
16. PAGERDAWUNG	0	0	0
17. CARUBAN	0	0	1
18. JENARSARI	0	0	0
19. PONCOREJO	0	0	0
20. GEBANG	0	0	1
21. KROMPAAN	0	0	0
22. SEDAYU	0	0	0
23. GEMUHLANTEN	0	0	1
24. TAMANGEDE	0	0	0
25. LUMANSARI	0	0	0
26. JOHOREJO	0	0	0
27. TLAHAB	0	0	0
28. PUCANGREJO	0	0	1
JUMLAH 1999	0	2	6
1998	0	2	6
1997	0	2	5

BPS Kabupaten Kendal

Sumber data: Puskesmas Kecamatan Gemuh  
Catalan :

Tabel . 7.3

BANYAKNYA RUMAH SEHAT A, B, C  
KECAMATAN GEMUH

TAHLIN : 1999

DESA	TYPE RUMAH SEHAT			
	A	B	C	JUMLAH
(1)	(2)	(3)	(4)	(5)
01. NGERJO	0	172	294	466
02. KEDUNGSARI	15	199	333	546
03. SOJOMERTO	45	570	689	1.304
04. TRIHARJO	16	41	741	798
05. CEPOKOMULYO	15	29	676	720
06. KEDUNGGADING	0	78	796	874
07. RINGINARUM	104	745	163	1.012
08. TEJOREJO	27	691	145	1.063
09. NGAWENSARI	0	43	394	437
10. WJUNGUREJO	19	299	182	500
11. ROWOBRANTEN	0	0	514	514
12. GALIH	9	170	329	508
13. PAMRIYAN	51	194	148	393
14. MOJO	6	66	436	532
15. PURWOREJO	28	63	444	535
16. PAGERDAWUNG	55	84	288	427
17. CARUBAN	0	87	601	688
18. JENARSARI	29	230	191	450
19. PONCOREJO	30	249	337	616
20. GEBANG	16	218	341	575
21. KROMPAAN	24	138	233	395
22. SEDAYU	18	63	354	435
23. GEMUHBLANTEN	12	69	536	617
24. TAMANGEDE	235	312	456	1.003
25. LUMANSARI	4	368	236	608
26. JOHOREJO	31	278	130	439
27. TLAHAB	12	424	41	477
28. PUCANGREJO	9	335	583	927
JUMLAH 1999	810	6.456	10.913	18.079
1998	704	6.075	10.559	17.338
1997				

BPS Kabupaten Kendal

Sumber data : Kaur Bang Kecamatan Gemuh  
Cekatan.

Tabel : 7.4

**BANYAKNYA SARANA AIR BERSIH  
KECAMATAN GEMUH**

TAHUN : 1999

DESA	SUMUR	SPT	SUMUR	PELANG- GAN
	ARTETIS		GALI	PAM
(1)	(2)	(3)	(4)	(5)
01. NGERJO	0	0	411	0
02. KEDUNGSARI	0	0	321	0
03. SOJOMERTO	0	40	440	0
04. TRIHARJO	0	35	450	0
05. CEPOKOMULYO	0	0	426	0
06. KEDUNGGADING	0	0	425	0
07. RINGINARUM	0	0	699	0
08. TEJOREJO	0	0	720	0
09. NGAWENSARI	0	0	430	0
10. WUNGUREJO	0	0	411	0
11. ROWOBRANTEN	0	0	419	0
12. GALIH	0	0	305	0
13. PAMRIYAN	0	2	173	0
14. MOJO	0	0	266	32
15. PURWOREJO	0	0	368	15
16. PAGERDAWUNG	0	0	372	0
17. CARUBAN	0	0	733	167
18. JENARSARI	0	2	397	209
19. PONCOREJO	0	0	184	0
20. GEBANG	0	35	266	0
21. KROMPAAN	0	0	174	0
22. SEDAYU	0	5	215	0
23. GEMUHBLANTEN	0	1	239	0
24. TAMANGEDE	0	3	662	0
25. LUMANSARI	0	0	285	0
26. JOHOREJO	0	0	421	0
27. TLAHAB	0	0	419	0
28. PUCANGREJO	0	3	491	0
JJMLAH 1999	0	126	11.212	423
1998	0	17	10.862	360
1997				

BPS. Kabupaten Kendal

Sumber data : Puskesmas I & II Kecamatan Gemuh dan PDAM Cabang Gemuh  
Catatan

Tabel : 7.5

**BANYAKNYA JAMBAAN UMUM, INPRES, DAN SWADAYA  
KECAMATAN GEMUH**

TAHUN : 1999

DESA	UMUM	INPRES	SWADAYA
(1)	(2)	(3)	(4)
01. NGERJO	0	0	45
02. KEDUNGSARI	0	0	15
03. SOJOMERTO	0	125	22
04. TRIHARJO	0	125	38
05. CEPOKOMULYO	0	0	57
06. KEDUNGGADING	0	0	41
07. RINGINARUM	0	0	102
08. TEJOREJO	0	0	86
09. NGAWENSARI	0	0	68
10. WUNGUREJO	0	0	27
11. ROWOBRANTEN	0	0	362
12. GALIH	0	0	139
13. PAMRIYAN	0	5	84
14. MOJO	2	27	203
15. PURWOREJO	0	0	78
16. PAGERDAWUNG	0	0	47
17. CARUBAN	0	0	250
18. JENARSARI	0	0	166
19. PONCOREJO	0	0	169
20. GEBANG	0	125	77
21. KROMPAAN	0	0	54
22. SEDAYU	0	0	62
23. GEMUHBLANTEN	0	0	265
24. TAMANGEDE	2	0	302
25. LUMANSARI	0	0	89
26. JOHOREJO	0	0	59
27. TLAHAB	0	0	104
28. PUCANGREJO	0	0	291
<hr/>			
JUMLAH 1999	4	407	3.322
1998	4	32	1.953
1997			

BPS Kabupaten Kendal

Sumber data : Puskesmas I & II Kecamatan Gemuh

Catatan :

Tabel . 6.1

**BANYAKNYA PENDERITA CACAT  
KECAMATAN GEMUH**

TAHUN : 1999

DESA	JENIS PENDERITA CACAT						JUM LAH
	TUNA NETRA	TUBUH	MEN TAL	BISU TULJ	GAN DA		
(1)	(2)	(3)	(4)	(5)	(6)	(7)	
01. NGERJO	0	3	5	1	0	9	
02. KEDUNGSARI	4	1	3	3	2	13	
03. SOJOMERTO	2	2	1	1	0	6	
04. TRIHARJO	3	10	3	1	1	18	
05. CEPOKOMULYO	0	4	4	1	0	9	
06. KEDUNGGADING	2	4	1	2	0	9	
07. RINGINARUM	3	2	0	2	0	7	
08. TEJOREJO	1	7	2	2	0	12	
09. NGAWENSARI	2	5	2	3	0	12	
10. WUNGUREJO	0	3	2	2	0	7	
11. ROWOBRANTEN	3	4	3	2	0	12	
12. GALIH	3	3	0	0	0	6	
13. PAMRIYAN	1	6	9	2	2	20	
14. MOJO	0	5	1	2	0	8	
15. PURWOREJO	3	7	5	6	1	22	
16. PAGERDAWUNG	0	9	8	4	0	21	
17. CARUBAN	3	15	3	3	2	26	
18. JENARSARI	2	8	4	1	0	15	
19. PONCOREJO	2	5	7	0	0	14	
20. GEBANG	2	6	4	2	1	15	
21. KROMPAAN	2	3	4	1	1	11	
22. SEDAYU	1	4	3	3	0	11	
23. GEMUHBLANTEN	5	3	14	0	0	22	
24. TAMANGEDE	9	2	1	1	1	14	
25. LUMANSARI	1	5	0	2	0	8	
26. JOHOREJO	1	2	0	0	1	4	
27. TLAHAB	2	5	3	1	0	11	
28. PUCANGREJO	2	12	2	4	0	20	
JUMLAH 1999	59	145	94	52	12	362	
1998	51	112	57	45	9	274	
1997	56	119	60	39	13	267	

BPS Kabupaten Kendal

Sumber data : Petugas Sosial Kecamatan Gemuh  
Catatan :

Tabel : 9.1

**LUAS PANEN DAN PRODUKSI PADI  
KECAMATAN GEMUH**

**TAHUN : 1999**

DESA	PADI SAWAH		PADI GOGO	
	LUAS	PRODUKSI	LUAS	PRODUKSI
	( Ha )	( Ton )	( Ha )	( Ton )
(1)	(2)	(3)	(4)	(5)
01. NGERJO	65,00	527,00	0,00	0,00
02. KEDUNGSARI	55,00	324,00	0,00	0,00
03. SOJOMERTO	200,00	1.180,00	10,00	42,00
04. TRIHARJO	80,00	484,00	10,00	41,00
05. CEPOKOMULYO	45,00	261,00	0,00	0,00
06. KEDUNGGADING	119,00	724,00	0,00	0,00
07. RINGINARUM	165,00	874,00	0,00	0,00
08. TEJOREJO	120,00	744,00	0,00	0,00
09. NGAWENSARI	104,00	633,00	0,00	0,00
10. WUNGUREJO	68,00	394,00	0,00	0,00
11. ROWOBRANTEN	62,00	353,00	0,00	0,00
12. GALIH	56,00	330,00	0,00	0,00
13. PAMRIYAN	43,00	241,00	0,00	0,00
14. MOJO	45,00	266,00	0,00	0,00
15. PURWOREJO	106,00	661,00	0,00	0,00
16. PAGERDAWUNG	89,00	543,00	0,00	0,00
17. CARUBAN	66,00	370,00	0,00	0,00
18. JENARSARI	60,00	348,00	0,00	0,00
19. PONCOREJO	149,00	909,00	0,00	0,00
20. GEBANG	121,00	714,00	0,00	0,00
21. KROMPAAN	66,00	371,00	0,00	0,00
22. SEDAYU	39,00	207,00	0,00	0,00
23. GEMUHLANTEN	41,00	238,00	0,00	0,00
24. TAMANGEDE	80,00	531,00	0,00	0,00
25. LUMANSARI	159,00	954,00	0,00	0,00
26. JOHOREJO	117,00	690,00	0,00	0,00
27. TLAHAB	139,00	848,00	0,00	0,00
28. PUCANGREJO	136,00	830,00	0,00	0,00
JUMLAH 1999	2.623,00	15.819,00	20,00	63,00
1998	1.226,00	7.280,00	60,00	268,00
1997	1.967,00	12.481,00	10,00	40,00

BPS Kabupaten Kendal

Sumber data : Mantri Tani Kecamatan Gemuh

Catatan :

Tabel : 9.2

**LUAS PANEN DAN PRODUKSI TEMBAKAU  
KECAMATAN GEMUH**

TAHUN : 1999

DESA	LUAS	PRODUKSI
	PANEN	(Ton)
(1)	(Ha)	(3)
01. NGERJO	118	126,50
02. KEDUNGSARI	65	71,50
03. SOJOMERTO	70	73,50
04. TRIHARJO	65	69,20
05. CEPOKOMULYO	16	15,20
06. KEDUNGGADING	120	132,00
07. RINGINARUM	171	168,10
08. TEJOREJO	164	180,40
09. NGAWENSARI	81	89,10
10. WUNGUREJO	91	100,10
11. ROWOBRANTEN	60	66,00
12. GALIH	50	52,50
13. PAMRIYAN	20	19,00
14. MOJO	40	42,00
15. PURWOREJO	60	62,40
16. PAGERDAWUNG	71	74,60
17. CARUBAN	146	160,60
18. JENARSARI	90	99,00
19. PONCOREJO	170	187,00
20. GEBANG	60	64,00
21. KROMPAAN	25	26,20
22. SEDAYU	20	19,00
23. GEMUHLANTEN	20	19,20
24. TAMANGEDE	20	19,40
25. LUMANSARI	90	94,50
26. JOHOREJO	70	70,00
27. TLAHAB	75	71,30
28. PUCANGREJO	120	126,00
<b>JUMLAH</b>	<b>2.234</b>	<b>2.360,30</b>

BPS Kabupaten Kendal

Sumber data : Petugas Disbun Kecamatan Gemuh

Catatan :

Tabel : 9.3

**LUAS PANEN DAN PRODUKSI KEDELAI DAN JAGUNG  
KECAMATAN GEMUH**

TAHUN : 1999

DESA	KEDELAI		JAGUNG		
	LUAS	PROD	LUAS	PROD	
	(Ha)	(Ton)	(Ha)	(Ton)	
(1)	(2)	(3)	(4)	(5)	
01. NGERJO	0,00	0,00	15,00	93,00	
02. KEDUNGSARI	0,00	0,00	15,00	94,00	
03. SOJOMERTO	0,00	0,00	114,00	730,00	
04. TRIHARJO	5,00	6,00	113,00	712,00	
05. CEPOKOMULYO	0,00	0,00	136,00	843,00	
06. KEDUNGGADING	0,00	0,00	5,00	31,00	
07. RINGINARUM	0,00	0,00	25,00	168,00	
08. TEJOREJO	5,00	6,00	82,00	506,00	
09. NGAWENSARI	5,00	6,00	41,00	246,00	
10. WUNGUREJO	3,00	4,00	54,00	324,00	
11. ROWOBRANTEN	0,00	0,00	5,00	29,00	
12. GALIH	0,00	0,00	20,00	126,00	
13. PAMRIYAN	0,00	0,00	13,00	69,00	
14. MOJO	0,00	0,00	10,00	61,00	
15. PURWOREJO	0,00	0,00	5,00	30,00	
16. PAGERDAWUNG	0,00	0,00	5,00	30,00	
17. CARUBAN	32,00	39,00	104,00	676,00	
18. JENARSARI	10,00	12,00	120,00	744,00	
19. PONCOREJO	0,00	0,00	15,00	93,00	
20. GEBANG	0,00	0,00	4,00	24,00	
21. KROMPAAN	0,00	0,00	2,00	11,00	
22. SEDAYU	0,00	0,00	20,00	122,00	
23. GEMUHLANTEN	0,00	0,00	6,00	34,00	
24. TAMANGEDE	0,00	0,00	2,00	12,00	
25. LUMANSARI	0,00	0,00	5,00	31,00	
26. JOHOREJO	0,00	0,00	10,00	60,00	
27. TLAHAB	0,00	0,00	10,00	61,00	
28. PUCANGREJO	0,00	0,00	206,00	1.363,00	
<b>JUMLAH 1999</b>					
	60,00	73,00	1.161,00	7.319,00	
	1998	67,00	78,00	822,00	4.564,00
	1997	112,00	156,00	866,00	3.429,00

BPS Kabupaten Kendal

Sumber data : Diperikan Kecamatan Gemuh

Catatan :



Tabel : 9.4

**LUAS PANEN DAN PRODUKSI BAWANG MERAH  
KECAMATAN GEMUH**

TAHUN : 1999

DESA	BAWANG MERAH	
	LUAS	PROD
	(Ha)	(Ton)
(1)	(2)	(3)
01. NGERJO	25,00	230,00
02. KEDUNGSARI	22,00	176,00
03. SOJOMERTO	40,00	366,00
04. TRIHARJO	56,00	442,00
05. CEPOKOMULYO	19,00	199,00
06. KEDUNGADING	153,00	1.515,00
07. RINGINARUM	81,00	761,00
08. TEJOREJO	25,00	222,00
09. NGAWENSARI	45,00	366,00
10. WUNGUREJO	50,00	450,00
11. ROWOBRANTEN	6,00	63,00
12. GALIH	17,00	129,00
13. PAMRIYAN	29,00	252,00
14. MOJO	34,00	313,00
15. PURWOREJO	54,00	486,00
16. PAGERDAWUNG	31,00	326,00
17. CARUBAN	24,00	258,00
18. JENARSARI	25,00	188,00
19. PONCOREJO	139,00	1.237,00
20. GEBANG	50,00	555,00
21. KROMPAAN	49,00	362,00
22. SEDAYU	14,00	106,00
23. GEMUHBLANTEN	17,00	129,00
24. TAMANGEDE	6,00	48,00
25. LUMANSARI	56,00	467,00
26. JOHOREJO	58,00	468,00
27. TLAHAB	26,00	239,00
28. PUCANGREJO	12,00	126,00
JUMLAH 1999	1.163,00	10.488,00
1998	236,00	1.952,00
1997	269,00	1.990,00

BPS Kabupaten Kendal

Sumber data : Diperikan Kecamatan Gemuh

Catatan :

Tabel . 6.5

**PRODUKSI BUAH-BUAHAN  
KECAMATAN GEMUH  
TAHUN : 1998-1999**

JENIS	1998	1999
(1)	(Ton) (2)	(Ton) (3)
01. Belimbing	22,40	1,90
02. Jambu	161,70	602,10
03. Jeruk	0,30	0,50
04. Nangka	62,60	997,50
05. Pepaya	675,30	517,00
06. Mengga	903,00	2.579,70
07. Sawo	129,50	474,10
08. Sukun	51,40	55,00
09. Sirsak	31,90	10,90
10. Pisang	1.394,10	1.652,40

Sumber data : Dipertan Kecamatan Gemuh  
Catatan :

BPS Kabupaten Kendal

Tabel 9.3

**PRODUKSI IKAN  
KECAMATAN GEMUH**

TAHUN : 1999

BULAN	PRODUKSI	
	LUAS PANEN	LELE
	(m <sup>2</sup> )	(Ton)
(1)	(2)	(4)
01. Januari	0,00	0,00
02. Februari	130,00	0,53
03. Maret	100,00	0,30
04. April	110,00	0,51
05. Mei	80,00	0,25
06. Juni	100,00	0,31
07. Juli	125,00	0,50
08. Agustus	0,00	0,00
09. September	0,00	0,00
10. Oktober	0,00	0,00
11. Nopember	0,00	0,00
12. Desember	0,00	0,00
<b>JUMLAH 1999</b>	<b>665,00</b>	<b>2,40</b>
1998	543,00	1,83
1997		

BPS Kabupaten Kendal

Sumber data : Mantri Perikanan Kecamatan Gemuh

Catatan :

Tabel : 9.7

BANYAKNYA UNGGAS  
KECAMATAN GEMUH

TAHUN : 1999

DESA	AYAM	AYAM	ITK	ITK
	KAMPUNG	RAS		
(1)	(2)	(3)	(4)	(5)
01. NGERJO	2.901	0	72	102
02. KEDUNGSARI	1.066	0	158	66
03. SOJOMERTO	2.750	0	105	290
04. TRIHARJO	3.752	0	369	224
05. CEPOKOMULYO	2.679	0	0	13
06. KEDUNGGADING	2.680	0	0	13
07. RINGINARUM	5.216	0	661	138
08. TEJOREJO	6.800	0	75	130
09. NGAWENSARI	1.664	0	110	29
10. WUNGUREJO	1.900	0	100	9
11. ROWOBRANTEN	2.523	0	0	11
12. GALIH	6.436	0	490	50
13. PAMRIYAN	2.017	0	46	11
14. MOJO	2.655	0	56	36
15. PURWOREJO	2.325	0	0	112
16. PAGERDAWUNG	2.401	0	21	49
17. CARUBAN	5.000	0	300	36
18. JENARSARI	1.520	0	20	10
19. PONCOREJO	6.050	0	61	20
20. GEBANG	2.342	0	61	52
21. KROMPAAN	2.115	0	400	82
22. SEDAYU	1.565	0	0	15
23. GEMUHLANTEN	4.651	0	41	9
24. TAMANGEDE	4.418	0	42	12
25. LUMANSARI	2.175	0	27	20
26. JOHOREJO	1.250	0	0	50
27. TLAHAB	3.207	0	39	12
28. PUCANGREJO	2.925	0	6	158
JUMLAH 1999	69.114	0	3.250	1.771
1998	67.400	0	2.769	1.654
1997	61.734	0	7.929	2.456

BPS Kabupaten Kendal

Sumber data : Petugas Pemetaan Kecamatan Gemuh  
Celatan :

Tabel 9.8

**BANYAKNYA TERNAK  
KECAMATAN GEMUH  
TAHUN : 1999**

DESA	SAPI	SAPI	KERBAU	KUDA	KAMBING	DOMBA
	BIASA	PERAH				
(1)	(2)	(3)	(4)	(5)	(6)	(7)
01. NGERJO	0	0	14	1	141	33
02. KEDUNGSARI	19		95	1	398	58
03. SOJOMERTO	9	0	145	35	300	190
04. TRIHARJO	16	0	0	3	357	51
05. CEPOKOMULYO	14	0	0	0	159	120
06. KEDUNGGADING	6	0	8	2	125	75
07. RINGINARUM	3	0	0	2	322	0
08. TEJOREJO	1	0	0	5	355	29
09. NGAWENSARI	2	0	0	3	166	211
10. WUNGUREJO	1	0	0	5	150	33
11. ROWOBRANTEN	0	0	0	1	31	7
12. GALIH	11	0	0	7	170	22
13. PAMRIYAN	4	0	0	5	149	29
14. MOJO	0	0	0	13	18	0
15. PURWOREJO	0	0	3	20	87	17
16. PAGERDAWUNG	2	0	5	20	95	27
17. CARUBAN	20	0	8	4	200	11
18. JENARSARI	8	0	6	1	161	46
19. PONCOREJO	13	0	7	6	165	0
20. GEBANG	0	0	11	2	139	65
21. KROMPAAN	0	0	2	2	55	77
22. SEDAYU	37	0	0	1	132	19
23. GEMUHLANTEN	3	0	4	0	36	0
24. TAMANGEDE	4	0	8	2	34	21
25. LUMANSARI	0	0	10	0	99	71
26. JOHOREJO	11	0	0	1	132	0
27. TLAHAB	0	0	0	2	71	26
28. PUCANGREJO	44	0	0	5	268	59
JUMLAH 1999	228	0	326	149	4.526	1.290
1990	265	0	354	148	3.241	1.062
1987	263	0	310	145	4.408	1.445

BPS Kabupaten Kendal

Sumber data : Petugas Peternakan Kecamatan Gemuh  
Catatan :

Tabel : 10. :

**BANYAKNYA SARANA ANGKUTAN DARAT  
KENDARAAN BERMOTOR  
KECAMATAN GEMUH  
TAHUN : 1999**

DESA	COLT	BUS	TRUK	MOBIL	SEPEDA
				PRIBADI	MOTOR
(1)	(2)	(3)	(4)	(5)	(6)
01. NGERJO	6	0	0	3	158
02. KEDUNGSARI	0	0	0	6	55
03. SOJOMERTO	13	0	1	8	86
04. TRIHARJO	7	0	0	10	182
05. CEPOKOMULYO	0	0	0	6	42
06. KEDUNGGADING	0	0	0	13	97
07. RINGINARUM	3	0	0	8	115
08. TEJOREJO	0	0	0	6	215
09. NGAWENSARI	0	0	0	2	110
10. WUNGUREJO	2	0	0	5	100
11. ROWOBRANTEN	0	0	1	4	125
12. GALIH	27	0	0	0	154
13. PAMRIYAN	0	0	0	10	77
14. MOJO	6	0	0	2	153
15. PURWOREJO	2	0	0	5	108
16. PAGERDAWUNG	0	0	0	5	120
17. CARUBAN	1	0	2	5	68
18. JENARSARI	2	0	1	3	92
19. PONCOREJO	8	0	0	11	188
20. GEBANG	0	0	0	6	85
21. KROMPAAN	3	0	0	2	125
22. SEDAYU	0	0	0	11	95
23. GEMUHBLANTEN	14	0	12	15	89
24. TAMANGEDE	12	0	3	23	207
25. LUMANSARI	2	0	0	6	141
26. JOHOREJO	0	0	0	5	47
27. TLAHAB	2	0	3	24	143
28. PUCANGREJO	18	0	1	4	171
<b>JUMLAH 1999</b>	<b>128</b>	<b>0</b>	<b>24</b>	<b>208</b>	<b>3.379</b>
<b>1998</b>	<b>107</b>	<b>0</b>	<b>24</b>	<b>115</b>	<b>2.138</b>
<b>1997</b>	<b>95</b>	<b>0</b>	<b>22</b>	<b>82</b>	<b>1.499</b>

BPS Kabupaten Kendal

Sumber data : Statistik Kecamatan Gemuh

Catatan :

Tabel : 10.2

**BANYAKNYA SARANA ANGKUTAN DARAT.  
KENDARAAN TAK BERMOTOR  
KECAMATAN GEMUH  
TAHUN : 1999**

DESA	DOKAR	GEROBAK	BECAK	SEPEDA
(1)	(2)	(3)	(4)	(5)
01. NGERJO	1	0	0	208
02. KEDUNGSARI	1	0	0	362
03. SOJOMERTO	35	0	0	241
04. TRIHARJO	3	0	1	547
05. CEPOKOMULYO	0	0	8	311
06. KEDUNGGADING	2	0	1	177
07. RINGINARUM	2	0	3	641
09. TEJOREJO	5	0	10	185
09. NGAWENSARI	3	0	14	173
10. WUNGUREJO	5	0	5	200
11. ROWOBRANTEN	1	0	1	185
12. GALIH	7	0	10	87
13. PAMRIYAN	5	0	16	277
14. MOJO	12	0	2	170
15. PURWOREJO	20	0	0	89
16. PAGERDAWUNG	20	0	15	300
17. CARUBAN	5	0	50	260
18. JENARSARI	1	0	2	169
19. PONCOREJO	6	0	6	120
20. GEBANG	2	0	8	62
21. KROMPAAN	2	0	13	90
22. SEDAYU	1	0	18	65
23. GEMUHBLANTEN	0	0	39	187
24. TAMANGEDE	2	0	16	212
25. LUMANSARI	0	0	28	210
26. JOHOREJO	1	0	0	50
27. TLAHAB	2	0	4	172
28. PUCANGREJO	4	0	9	369
JUMLAH 1999	148	0	278	6.089
1998	144	0	256	4.439
1997	144	0	200	4.368

BPS Kabupaten Kendal

Sumber data : Statistik Kecamatan Gemuh

Catatan :

Tabel : 11.1

**BANYAKNYA PESAWAT RADIO, TELEVISI, LISTRIK PLN, DAN TELEPHON  
KECAMATAN GEMUH**

TAHUN : 1999

DESA	RADIO	TV	LISTRİK	TELEPHON
			PLN	
(1)	(2)	(3)	(4)	(5)
01. NGERJO	148	189	251	0
02. KEDUNGSARI	52	94	238	0
03. SOJOMERTO	295	89	361	0
04. TRIHARJO	495	375	440	0
05. CEPOKOMULYO	29	36	316	9
06. KEDUNGGADING	143	258	398	0
07. RINGINARUM	314	187	551	0
08. TEJOREJO	55	327	560	16
09. NGAWENSARI	140	121	252	0
10. WUNGUREJO	150	150	257	10
11. ROWOBRANTEN	22	185	231	0
12. GALIH	44	275	296	8
13. PAMRIYAN	25	85	199	10
14. MOJO	158	168	196	0
15. PURWOREJO	21	77	266	0
16. PAGERDAWLUNG	80	102	299	0
17. CARUBAN	105	190	412	11
18. JENARSARI	210	310	381	14
19. PONCOREJO	50	301	452	1
20. GEBANG	60	162	345	1
21. KROMPAAN	150	184	249	8
22. SEDAYU	55	157	282	8
23. GEMUHLANTEN	92	194	491	13
24. TAMANGEDE	180	612	668	23
25. LUMANSARI	400	150	348	0
26. JOHOREJO	31	57	245	0
27. TLAHAB	107	230	398	13
28. PUCANGREJO	385	368	824	13
JUMLAH 1999	4.025	5.534	10.228	158
1998	3.065	2.854	9.984	121
1997	2.349	2.041	7.514	44

BPS Kabupaten Kendal

Sumber data : Statistik Kecamatan Gemuh  
Catatan :



**KETERANGAN**

---

**Yang Tidak Terdapat di Kecamatan Gemuh**

---

---

**1. SD Swasta**

**2. SLTA Negeri**

**3. SLTA Swasta**

**4. Pemilik Tambak**

---