




KABUPATEN KEDIRI DALAM ANGKA 2023




**BADAN PUSAT STATISTIK
KABUPATEN KEDIRI**
BPS-Statistics of Kediri Regency



No Katalog: 1102001.3506

KABUPATEN KEDIRI DALAM ANGKA 2023



**BADAN PUSAT STATISTIK
KABUPATEN KEDIRI**
BPS-Statistics of Kediri Regency



KABUPATEN KEDIRI DALAM ANGKA
Kediri Regency in Figures
2023

ISSN : 0215-5583

No. Publikasi/*Publication Number* : 35060.2303

Katalog /*Catalog* : 1102001.3506

Ukuran Buku/*Book Size* : 14,8 cm x 21 cm

Jumlah Halaman/*Number of Pages* : liv + 647 hal/*pages*

Naskah/*Manuscript* : BPS Kabupaten Kediri
BPS-Statistics of Kediri Regency

Penyunting/*Editor* : BPS Kabupaten Kediri
BPS-Statistics of Kediri Regency

Gambar Kover/*Cover Design* : Seksi Integrasi Pengolahan dan Diseminasi Statistik
Section of Integration Processing and Statistics Dissemination

Ilustrasi Kover/*Cover Illustration* : Monumen Simpang Lima Gumul/ *Monumen Simpang Lima Gumul*

Diterbitkan oleh/*Published by* : © BPS Kabupaten Kediri/*BPS-Statistics of Kediri Regency*

Dicetak oleh/*Printed by* : UD. Anggraini

Sumber Ilustrasi/ *Source of Illustration* : canva.com

Dilarang mengumumkan, mendistribusikan, mengomunikasikan, dan/atau menggandakan sebagian atau seluruh isi buku ini untuk tujuan komersil tanpa izin tertulis dari Badan Pusat Statistik.

Prohibited to announce, distribute, communicate, and/or copy part or all of this book for commercial purpose without permission from BPS-Statistics Indonesia.

TIM PENYUSUN
Drafting Team

KABUPATEN KEDIRI DALAM ANGKA
Kediri Regency in Figures
2023

Pengarah / Referrers:

Hasan As'ari, S.Si., M.E
Kepala BPS Kabupaten Kediri / *Chief Statistician of Kediri Regency*

Penanggung Jawab/ Persons in Charge:

1. Mohammad Arief Aji Nugroho, S.ST, MM
Pranata Komputer Muda / *Young Computer Manager*
2. Yudi Kurniawan, SE.
Statistisi Ahli Muda / *Young Expert Statistician*

Penyunting/Editor :

1. Mohammad Arief Aji Nugroho, S.ST, MM
Pranata Komputer Muda / *Young Computer Manager*
2. Yudi Kurniawan, SE.
Statistisi Ahli Muda / *Young Expert Statistician*

Penulis dan Pengolah Data / Writer and Data Processing :

1. Bitasari Pascalisa, SST.
Statistisi Pertama/ *First Statistician*
2. Irdina Junaida, S.Tr.Stat.
Statistisi Pelaksana/ *Executor Statistician*

Pengumpul Data / Data Collector :

1. Bitasari Pascalisa, SST.
Statistisi Pertama / *First Statistician*
2. Irdina Junaida, S.Tr.Stat.
Statistisi Pelaksana/ *Executor Statistician*

Desain Kover / Cover Design :

1. Ahmad Satria Irmanto, S.Tr.Stat.
CPNS BPS / *Candidates for Civil Servants of BPS*
2. Elsa Nur Ismadita, S.Tr.Stat.
CPNS BPS / *Candidates for Civil Servants of BPS*

Infografis / Infographics :

1. Ahmad Satria Irmanto, S.Tr.Stat.
CPNS BPS / *Candidates for Civil Servants of BPS*
2. Elsa Nur Ismadita, S.Tr.Stat.
CPNS BPS / *Candidates for Civil Servants of BPS*

Tata Letak / Layout :

1. Bitasari Pascalisa, SST.
Statistisi Pertama / *First Statistician*
2. Irdina Junaida, S.Tr.Stat.
Statistisi Pelaksana/ *Executor Statistician*

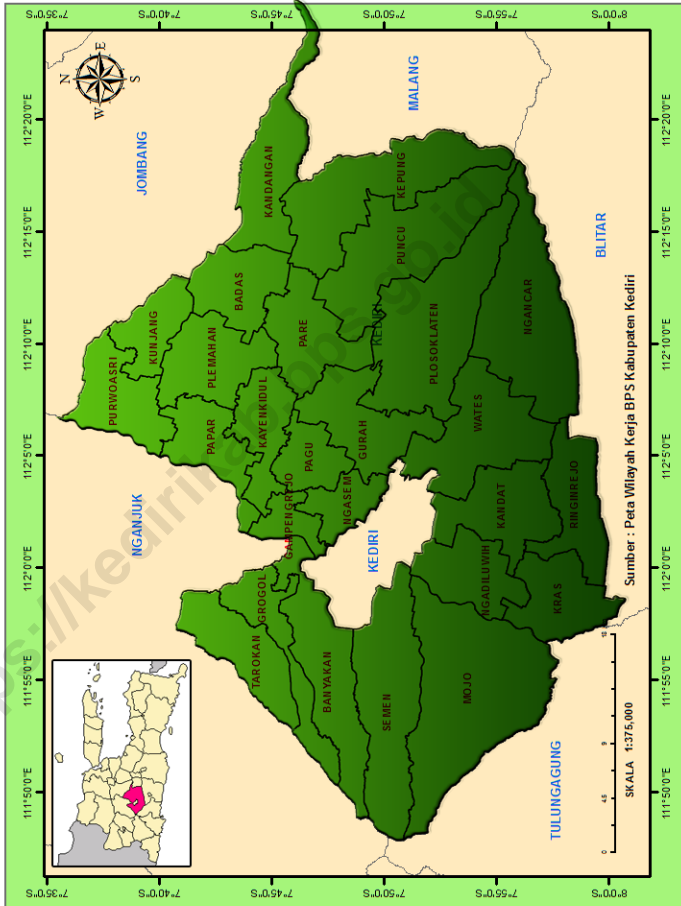
<https://kedirikab.bps.go.id>

KONTRIBUTOR DATA

Data Contributor

1. BPS Kota Kediri
2. BPS Provinsi Jawa Timur
3. Dinas Kesehatan Kabupaten Kediri
4. Dinas Pariwisata dan Kebudayaan Kabupaten Kediri
5. Dinas Pengendalian Penduduk, Keluarga Berencana Pemberdayaan Perempuan Dan Perlindungan Anak Kabupaten Kediri
6. Dinas Kependudukan Dan Pencatatan Sipil Kabupaten Kediri
7. Dinas Pemberdayaan Masyarakat Dan Pemerintahan Desa Kabupaten Kediri
8. Dinas Sosial Kabupaten Kediri
9. Dinas Penanaman Modal Dan Pelayanan Terpadu Satu Pintu Kabupaten Kediri
10. Dinas Koperasi Dan Usaha Mikro Kabupaten Kediri
11. Dinas Perdagangan Kabupaten Kediri
12. Dinas Tenaga Kerja Kabupaten Kediri
13. Dinas Komunikasi & Informatika Kabupaten Kediri
14. Dinas Pekerjaan Umum Dan Penataan Ruang Kabupaten Kediri
15. Dinas Perhubungan Kabupaten Kediri
16. Dinas Ketahanan Pangan Dan Peternakan Kabupaten Kediri
17. Dinas Pertanian Dan Perkebunan Kabupaten Kediri
18. Dinas Perikanan Kabupaten Kediri
19. Dinas Pendidikan Kabupaten Kediri
20. Dinas Pendidikan Provinsi Jawa Timur (Regional Kediri)
21. Badan Kepegawaian Daerah Kabupaten Kediri
22. Badan Pengelolaan Keuangan Dan Aset Daerah Kabupaten Kediri
23. Badan Pendapatan Daerah Kabupaten Kediri
24. Balai Pengujian Kendaraan Bermotor Kediri
25. Sekretariat DPRD Kabupaten Kediri
26. Bank Indonesia Kediri
27. OJK Kediri
28. Kantor Kejaksaan Negeri Kabupaten Kediri
29. Kantor Kementerian Agama Kabupaten Kediri
30. Kantor Pelayanan Perbendaharaan Negara Kediri
31. Badan Pertanahan Kabupaten Kediri
32. Kepolisian Resort Kediri
33. Kepolisian Resort Kota Kediri
34. Lembaga Pemasarakatan Klas II A Kediri
35. Palang Merah Indonesia Kediri
36. Pengadilan Agama Kabupaten Kediri
37. Pengadilan Negeri Kabupaten Kediri
38. Perum BULOG Cabang Kediri
39. Perum Perhutani Unit II Jatim
40. PT PLN (PERSERO) APJ Kediri dan Mojokerto (Sooko)
41. PT Pos Indonesia (Persero) Kantor Pos Kediri
42. PDAM Kabupaten Kediri

PETA WILAYAH KABUPATEN KEDIRI MAP OF KEDIRI REGENCY



KEPALA BPS KABUPATEN KEDIRI
CHIEF STATISTICIAN OF KEDIRI REGENCY



Hasan As'ari, S.Si., M.E



KATA PENGANTAR

Puji syukur kami panjatkan ke hadirat Tuhan YME atas perkenan-NYA sehingga kami dapat dengan lancar dan tepat waktu menyelesaikan satu dari kewajiban institusional kami ini.

Kabupaten Kediri Dalam Angka 2023 merupakan publikasi tahunan yang diterbitkan oleh BPS Kabupaten Kediri. Disadari bahwa publikasi ini belum sepenuhnya memenuhi harapan pihak pemakai data khususnya para perencana, namun diharapkan dapat membantu melengkapi penyusunan rencana pembangunan di Kabupaten Kediri.

Publikasi ini dapat terwujud berkat kerja sama dan bantuan dari berbagai pihak baik instansi pemerintah maupun swasta. Kepada semua pihak yang telah memberikan bantuan disampaikan penghargaan dan terima kasih yang sebesar-besarnya.

Walaupun publikasi ini telah disiapkan sebaik-baiknya, namun disadari masih ada kekurangan dan kesalahan yang terjadi. Untuk perbaikan publikasi ini, tanggapan dan saran yang bersifat konstruktif dari para pemakai sangat diharapkan.

Kediri, Februari 2023

Kepala BPS

Kabupaten Kediri

Hasan As'ari, S.Si., M.E



PREFACE

Praise our thanks to God that we earn safely finish one of our institutional duties.

Kediri Regency in Figures 2023 is an annual publication written by BPS-Statistics of Kediri Regency. Honestly, this publication has not perfect yet and has not filled the user's hope, especially for the planners yet, but hopely it can help to equip compilation of development planning in Kediri Regency.

This comprehensive publication has been made possible with the assistance and contribution from several governmental institutions and private organizations. To all parties who have been involved in the preparation of this publication, I would like to express my sincerest appreciation and gratitude.

Comments and constructive suggestions for the improvement of this publication are always welcome.

*Kediri, February 2023
Chief Statistician of
Kediri Regency*

Hasan As'ari, S.Si., M.E

DAFTAR ISI / CONTENTS

	Halaman <i>Page</i>
Kata Pengantar/ <i>Preface</i>	xi
Daftar Isi/ <i>Contents</i>	xiii
Daftar Tabel/ <i>List of Tables</i>	xiv
Daftar Gambar/ <i>List of Figures</i>	xliv
Daftar Singkatan/ <i>List of Abbreviations</i>	I
Statistik Kunci/ <i>Key Statistics</i>	lii
1. Geografi dan Iklim/ <i>Geography and Climate</i>	1
2. Pemerintahan/ <i>Government</i>	51
3. Penduduk dan Ketenagakerjaan/ <i>Population and Employment</i>	101
4. Sosial dan Kesejahteraan Rakyat/ <i>Social and Welfare</i>	141
5. Pertanian, Kehutanan, Peternakan, dan Perikanan/ <i>Agriculture, Forestry, Livestock, and Fishery</i>	291
6. Industri, Pertambangan, dan Energi/ <i>Industry, Mining, and Energy</i>	401
7. Pariwisata/ <i>Tourism</i>	421
8. Transportasi dan Komunikasi/ <i>Transportation and Communication</i>	439
9. Perbankan, Koperasi, dan Harga-harga/ <i>Banking, Cooperative, dan Prices</i>	469
10. Pengeluaran Penduduk/ <i>Population Expenditure</i>	543
11. Perdagangan/ <i>Trade</i>	557
12. Sistem Neraca Regional/ <i>System of Regional Accounts</i>	581
13. Perbandingan Antar Kabupaten/Kota/ <i>Regency/Municipal Comparison</i>	611

DAFTAR TABEL/LIST OF TABLES

		Halaman <i>Page</i>
1.1	KEADAAN GEOGRAFI	14
	GEOGRAPHY CONDITION	14
1.1.1	Luas Daerah dan Jumlah Pulau Kabupaten Kediri Menurut Kecamatan, 2022.....	14
	<i>Total Area and Number of Islands in Kediri Regency by Subdistrict, 2022</i>	<i>14</i>
1.1.2	Tinggi Wilayah Kecamatan dan Jarak ke Ibukota Kabupaten, 2022 ..	16
	<i>Subdistrict Altitude and Distance to the Regency Capital, 2022.....</i>	<i>16</i>
1.1.3	Luas Wilayah Kabupaten Kediri Menurut Kecamatan, Lahan Sawah dan Bukan Sawah (Ha), 2021-2022.....	17
	<i>Area of Kediri Regency Based on Subdistrict, Rice and Non-Rice Fields (Ha), 2021-2022</i>	<i>17</i>
1.1.4	Luas Baku Lahan Sawah di Kabupaten Kediri Menurut Kecamatan dan Jenis Irigasi (Ha), 2021 - 2022.....	18
	<i>Size of Wetland Standard in Kediri Regency by Subdistrict and Type of Irrigation (Ha), 2021 - 2022.....</i>	<i>18</i>
1.1.5	Luas Lahan Pertanian Bukan Sawah di Kabupaten Kediri Menurut Kecamatan dan Penggunaannya (Ha), 2021-2022	19
	<i>Area of Non-Paddy Agricultural Land in Kediri Regency by Subdistrict and Its Use (Ha), 2021 - 2022.....</i>	<i>19</i>
1.1.6	Luas Wilayah Kabupaten Kediri Menurut Kecamatan, Lahan Pertanian dan Bukan Pertanian (Ha), 2021 - 2022	22
	<i>Area of Kediri Regency by District, Agricultural and Non-Agricultural Land (Ha), 2021 - 2022</i>	<i>22</i>
1.1.7	Sungai Utama di Kabupaten Kediri Menurut Daerah Irigasi, Kecamatan yang dilintasi, Panjang Sungai dan Debit Air, 202.....	23
	<i>Main River in Kediri Regency According to Irrigation Area, Crossed Subdistrict, River Length and Water Debit, 2022.....</i>	<i>23</i>
1.1.8	Estimasi Koordinat Kantor Kecamatan di Kabupaten Kediri, 2022.....	26
	<i>Coordinate Estimation of Subdistrict Office in Kediri Regency, 2022.....</i>	<i>26</i>

	Halaman Page
1.1.9	Penerbitan Surat Keputusan Hak Atas Tanah di Kabupaten Kediri menurut Bulan dan Jenisnya, 2021 - 2022..... 27 <i>Land Rights Decision Letter in Kediri Regency by Month and Type, 2021 - 2022</i> 27
1.1.10	Jumlah Produksi Sertifikat Tanah yang tidak melalui Surat Keputusan di Kabupaten Kediri, 2021 - 2022 29 <i>Number of Land Certificate Production which is not through Decree in Kediri Regency, 2021 - 2022</i> 29
1.1.11	Jumlah Produksi Sertifikat Tanah yang tidak melalui Surat Keputusan di Kabupaten Kediri menurut Bulan Kalender, 2021-2022 31 <i>Number of Land Certificate Production which is not through Decree in Kediri Regency by Month, 2021-2022</i> 31
1.1.12	Perkembangan Hasil Bidang Tataguna Tanah di Kabupaten Kediri, 2018 - 2022..... 43 <i>The Progress of Land Exploitation Results in Kediri Regency, 2018 - 2022</i> 43
1.1.13	Perkembangan Bidang Pengukuran dan Pendaftaran Tanah di Kabupaten Kediri, 2018 - 2022..... 44 <i>Progress of Measurement and Land Registration in Kediri Regency, 2018 - 2022</i> 44
1.1.14	Jumlah (Bidang) dan Luas Bidang Tanah Bersertifikat (m ²) di Kabupaten Kediri, 2021-2022.....46 <i>Total (Sector) and Area of Certified Land Sector (m2) in Kediri Regency, 2021-2022</i> 46
1.1.15	Jumlah (Hak Tanggungan) dan Nilai Hak Tanggungan (Juta) di Kabupaten Kediri, 2018-202247 <i>Amount (Urtgage) and Mortgage Value (Million) in Kediri Regency, 2018-2022</i> 47
1.2	KEADAAN IKLIM 49
	CLIMATE CONDITION 49
1.2.1	Pengamatan Unsur Iklim Menurut Bulan di Kabupaten Kediri dan Sekitarnya, 2022 49 <i>Observation of Climate Elements By Months at Kediri Regency and Surrounding, 2022</i> 49

	Halaman Page	
1.2.2	Jumlah Curah Hujan di Kabupaten Kediri Menurut Bulan Kalender (mm), 2018 - 2022.....	52
	<i>Number of Rainfall in Kediri Regency According to Calendar Month, 2018 - 2022</i>	52
1.2.3	Jumlah Hari Hujan di Kabupaten Kediri Menurut Bulan Kalender, 2018 - 2022.....	53
	<i>Number of Rain Days in Kediri Regency by Calendar Month, 2018 - 2022</i>	53
2.1	WILAYAH ADMINISTRATIF	64
	ADMINISTRATIVE AREA	64
2.1.1	Jumlah Desa ¹ /Kelurahan di Kabupaten Kediri Menurut Kecamatan 2018-2022.....	64
	<i>Number of Villages¹/Kelurahan in Kediri Regency by Subdistrict, 2018-2022</i>	64
2.1.2	Jumlah Rukun Warga dan Rukun Tetangga di Kabupaten Kediri Menurut Kecamatan 2021-2022.....	65
	<i>Number of Hamlet and Neighbourhood in Kediri Regency by Subdistrict, 2021-2022</i>	65
2.1.3	Jumlah Perangkat Desa di Kabupaten Kediri Menurut Kecamatan, 2021-2022.....	66
	<i>Number of Village Officials in Kediri Regency by Subdistrict, 2021-2022</i>	66
2.2	DEWAN PERWAKILAN RAKYAT DAERAH	68
	REGIONAL HOUSE OF REPRESENTATIVE	68
2.2.1	Jumlah Anggota Dewan Perwakilan Rakyat Daerah Menurut Partai Politik dan Jenis Kelamin di Kabupaten Kediri (Pemilu 2019-2024), 2022	68
	<i>Number of Regional House of Representatives's Members by Political Parties and Sex in Kediri Regency (Election 2019-2024), 2022</i>	68
2.2.2	Hasil-hasil yang dicapai DPRD Kabupaten Kediri, 2013-2022.....	69
	<i>The results achieved DPRD Kediri Regency, 2013-2022</i>	69
2.2.3	Frekuensi Kegiatan Dewan Perwakilan Rakyat Daerah Kabupaten Kediri, 2018-2022	70
	<i>Frequency of Kediri Regency Representative Council's Activities, 2018-2022</i>	70

	Halaman Page
2.3 SUMBER DAYA MANUSIA.....	73
HUMAN RESOURCES	73
2.3.1 Jumlah Pegawai Negeri Sipil Kabupaten Kediri Menurut Jabatan dan Jenis Kelamin, Desember 2021 dan Desember 2022	73
<i>Number of Civil Servants in Kediri Regency by Occupation and Sex, Desember 2021 dan Desember 2022</i>	<i>73</i>
2.3.2 Jumlah Pegawai Negeri Sipil Kabupaten Kediri Menurut Tingkat Pendidikan dan Jenis Kelamin Desember 2021 dan Desember 2022	75
<i>Number of Civil Servants in Kediri Regency by Educational Level and Sex December 2021 and December 2022.....</i>	<i>75</i>
2.3.3 Jumlah Pegawai Negeri Sipil Kabupaten Kediri Menurut Tingkat Kepangkatan dan Jenis Kelamin, Desember 2021 dan Desember 2022	77
<i>Number of Civil Servants in Kediri Regency by Hierarchy and Sex, December 2021 and December 2022</i>	<i>77</i>
2.3.4 Jumlah Pegawai Negeri Sipil Kabupaten Kediri Menurut Satuan Unit Kerja dan Golongan, Desember 2021 dan Desember 2022	79
<i>Number of Civil Servants in Kediri Regency by Unit of Work and Hierarchy, December 2021 and December 2022</i>	<i>79</i>
2.3.5 Jumlah Pegawai Negeri Sipil Kabupaten Kediri Menurut Satuan Unit Kerja dan Golongan Dalam Wilayah Pembayaran KPPN Kediri, 2021-2022.....	89
<i>Number of Civil Servants in Kediri Regency by Unit of Work and Hierarchy at KPPN Kediri Payment Area, 2021-2022</i>	<i>89</i>
2.3.6 Jumlah Keluarga Pegawai Negeri Sipil Kabupaten Kediri yang terdaftar Menurut Satuan Unit Kerja dan Golongan Dalam Wilayah Pembayaran KPPN Kediri, 2021-2022	92
<i>Number of families of Kediri Regency Civil Servants registered according to Work Units and Groups in the Payment Area of KPPN Kediri, 2021-2022.....</i>	<i>92</i>
2.4 KEUANGAN PEMERINTAH	97
GOVERNMENT FINANCE	97

	Halaman Page
2.4.1	Realisasi Pendapatan Pemerintah Kabupaten Kediri Menurut Jenis Pendapatan (ribu rupiah), 2019–2022 97 <i>Actual Kediri Regency Government Revenues by Kind of Revenues (thousand rupiahs), 2019-2022 97</i>
2.4.2	Realisasi Belanja Pemerintah Kabupaten Kediri Menurut Jenis Belanja (ribu rupiah), 2019–2022 99 <i>Actual Kediri Regency Government Expenditures by Kind of Expenditures (thousand rupiahs), 2019–2022 99</i>
2.4.3	Realisasi Pembiayaan Pemerintah Kabupaten Kediri Menurut Jenis Pembiayaan (ribu rupiah), 2019–2022 101 <i>Actual Kediri Regency Government Funding by Kind of Funding (thousand rupiahs), 2019–2022 101</i>
2.4.4	Perkembangan Realisasi Penerimaan Pajak Bumi dan Bangunan di Kabupaten Kediri Menurut Bulan Kalender (ribu rupiah), 2021–2022 103 <i>Development of Realization of Land and Building Tax Revenue in Kediri Regency by Calendar Month (thousand rupiah), 2021-2022 103</i>
2.4.5	Rencana dan Realisasi Penerimaan Pajak Bumi dan Bangunan di Kabupaten Kediri (ribu rupiah), 2012–2022 104 <i>Plan and Realization of Land and Building Tax Receipts in Kediri Regency (thousand rupiahs), 2012-2022 104</i>
3.1	PENDUDUK..... 118 POPULATION 118
3.1.1	Penduduk, Laju Pertumbuhan Penduduk, Distribusi Persentase Penduduk, Kepadatan Penduduk, dan Rasio Jenis Kelamin Menurut Kecamatan di Kabupaten Kediri, 2021 dan 2022..... 118 <i>Population, Population Growth Rate, Percentage Distribution of Population, Population Density, and Population Sex Ratio by Subdistrict in Kediri Regency, 2021 and 2022..... 118</i>
3.1.2	Jumlah Penduduk Menurut Kelompok Umur dan Jenis Kelamin Kabupaten Kediri, 2022 121 <i>Population by Age Groups and Sex in Kediri Regency, 2022 121</i>
3.1.3	Jumlah Penduduk Kabupaten Kediri Menurut Kelompok Umur dan Jenis Kelamin, 2010 dan 2020 122 <i>Population in Kediri Regency by Age Groups and Sex, 2010 and 2020..... 122</i>

	Halaman Page
3.1.4	Jumlah Penduduk Kabupaten Kediri Menurut Kecamatan dan Jenis Kelamin, 2010 dan 2020 123 <i>Population in Kediri Regency by Subdistrict and Sex, 2010 and 2020 123</i>
3.1.5	Jumlah Rumah Tangga dan Rata-rata Banyaknya Anggota Rumah Tangga di Kabupaten Kediri Menurut Kecamatan, 2010 dan 2020.... 124 <i>Number of Households and Average Household Size in Kediri Regency by Subdistrict, 2010 and 2020 124</i>
3.1.6	Jumlah Penduduk Kabupaten Kediri Menurut Kelompok Generasi, 2020 125 <i>Population in Kediri Regency by Generation Groups, 2020..... 125</i>
3.1.7	Penduduk, Distribusi Persentase Penduduk, Kepadatan Penduduk, Rasio Jenis Kelamin Penduduk Kabupaten Kediri Menurut Kecamatan, 2021-2022 126 <i>Population, Percentage Distribution of Population, Population Density, and Population Sex Ratio in Kediri Regency by Subdistrict, 2021-2022 126</i>
3.1.8	Penduduk Kabupaten Kediri Menurut Kecamatan dan Jenis Kelamin, 2021-2022 128 <i>Population in Kediri Regency by Subdistrict and Sex, 2021-2022 128</i>
3.1.9	Jumlah Kepala Keluarga dan Rata-rata Banyaknya Anggota Keluarga di Kabupaten Kediri Menurut Kecamatan, 2021-2022 129 <i>Number of Family Heads and Average Family Size in Kediri Regency by Subdistrict, 2021-2022..... 129</i>
3.1.10	Proyeksi Penduduk Kabupaten Kediri Menurut Kecamatan dan Jenis Kelamin, 2022..... 130 <i>Population Projection in Kediri Regency by Subdistrict and Sex, 2022... 130</i>
3.1.11	Proyeksi Penduduk Kabupaten Kediri Menurut Kelompok Umur dan Jenis Kelamin, 2022 131 <i>Population Projection in Kediri Regency by Age Groups and Sex, 2021131</i>
3.2	KETENAGAKERJAAN 132 EMPLOYMENT..... 132
3.2.1	Jumlah Penduduk Berumur 15 Tahun Keatas Menurut Jenis Kegiatan Selama Seminggu yang Lalu dan Jenis Kelamin di Kabupaten Kediri, 2022 132

	<i>Population Aged 15 Years and Over by Type of Activity During The Previous Week and Sex in Kediri Regency, 2022.....</i>	132
3.2.2	Penduduk Berumur 15 Tahun ke Atas Menurut Pendidikan Tertinggi yang Ditamatkan dan Jenis Kegiatan Selama Seminggu yang Lalu di Kabupaten Kediri, 2022 <i>Population 15 Years of Age and Over by Educational Attainment and Type of Activity During the Previous Week in Kediri Regency, 2022.....</i>	133
3.2.3	Penduduk Berumur 15 Tahun Ke Atas yang Bekerja Selama Seminggu yang Lalu Menurut Status Pekerjaan Utama dan Jenis Kelamin di Kabupaten Kediri, 2022 <i>Population 15 Years of Age and Over who Worked During The Previous Week by Main Employment Status and Sex in Kediri Regency, 2022.....</i>	135
3.2.4	Penduduk Berumur 15 Tahun Ke Atas yang Bekerja Selama Seminggu yang Lalu Menurut Lapangan Pekerjaan Utama dan Jenis Kelamin di Kabupaten Kediri, 2022 <i>Population 15 Years of Age and Over who Worked During The Previous Week by Main Industry and Sex in Kediri Regency, 2022.....</i>	136
3.2.5	Kadaan Lowongan Kerja yang Tercatat Di Dinas Tenaga Kerja Kabupaten Kediri Menurut Jenis Kelamin, 2018-2022 <i>Working Conditions Listed in the Manpower Office of Kediri Regency by Sex, 2017-2021.....</i>	137
3.2.6	Kadaan Kerja yang Tercatat di Dinas Tenaga Kerja Kabupaten Kediri Menurut Jenis Kelamin, 2018-2022 <i>Working Status of Listed Worker in the Manpower Department of Kediri Regency by Sex, 2018-2022.....</i>	138
3.2.7	Jumlah Pencari Kerja di Kabupaten Kediri Menurut Pendidikan dan Jenis Kelamin, 2021-2022..... <i>Number of Job Seekers in Kediri Regency According to Education and Sex, 2021-2022.....</i>	139
3.2.8	Penyerapan Pencari Kerja dan Lowongan Kerja yang Terdaftar di Dinas Tenaga Kerja Kabupaten Kediri menurut Jenis Kelamin, 2021-2022..... <i>Absorption of Job Seekers and Registered Jobs in the Manpower Office of Kediri Regency by Sex, 2021-2022.....</i>	140

3.2.9	Jumlah Pencari Kerja yang Belum Ditempatkan di Kabupaten Kediri menurut Pendidikan dan Jenis Kelamin, 2021-2022.....	141
	<i>Number of Job Seekers that Have Not Been Placed in Kediri Regency according to Education and Sex, 2021-2022.....</i>	141
3.2.10	Penempatan TKI yang Terdaftar di Dinas Tenaga Kerja Kabupaten Kediri menurut Negara Tujuan dan Jenis Kelamin, 2021-2022	142
	<i>Placement of Migrant Workers Registered at the Manpower Office of Kediri Regency by Destination Country and Sex, 2021-2022.....</i>	142
3.2.11	Jumlah Tenaga Kerja Asing di Kabupaten Kediri menurut Lapangan Usaha, 2020-2022	143
	<i>Number of Foreign Workers in Kediri Regency by Business Field, 2020-2022.....</i>	143
4.	SOSIAL DAN KESEJAHTERAAN RAKYAT/SOCIAL AND WELFARE	145
4.1	PENDIDIKAN	162
	EDUCATION	162
4.1.1	Jumlah Sekolah, Guru, dan Murid Taman Kanak-Kanak (TK) di Bawah Kementerian Pendidikan dan Kebudayaan Menurut Kecamatan di Kabupaten Kediri, 2021/2022 dan 2022/2023	162
	<i>Number of Schools, Teachers, and Pupils in Kindergarten Under The Ministry of Education and Culture by Subdistrict in Kediri Regency, 2021/2022 and 2022/2023.....</i>	162
4.1.2	Jumlah Sekolah, Guru, dan Murid Raudatul Athfal (RA) di Bawah Kementerian Agama Menurut Kecamatan di Kabupaten Kediri, 2021/2022 dan 2022/2023	165
	<i>Number of Schools, Teachers, and Pupils in Raudatul Athfal (RA) Under The Ministry of Religious Affairs by Subdistrict in Kediri Regency, 2021/2022 and 2022/2023</i>	165
4.1.3	Jumlah Sekolah, Guru, dan Murid Sekolah Dasar (SD) di Bawah Kementerian Pendidikan dan Kebudayaan Menurut Kecamatan di Kabupaten Kediri, 2021/2022 dan 2022/2023	166
	<i>Number of Schools, Teachers, and Pupils in Primary Schools Under The Ministry of Education and Culture by Subdistrict in Kediri Regency, 2021/2022 and 2022/2023.....</i>	166

4.1.4	Jumlah Sekolah, Guru, dan Murid Madrasah Ibtidaiyah (MI) di Bawah Kementerian Agama Menurut Kecamatan di Kabupaten Kediri, 2021/2022 dan 2022/2023	169
	<i>Number of Schools, Teachers, and Pupils in Madrasah Ibtidaiyah (MI) Under The Ministry of Religious Affairs by Subdistrict in Kediri Regency, 2021/2022 and 2022/2023</i>	169
4.1.5	Jumlah Sekolah, Guru, dan Murid Sekolah Menengah Pertama (SMP) di Bawah Kementerian Pendidikan dan Kebudayaan Menurut Kecamatan di Kabupaten Kediri, 2021/2022 dan 2022/2023.....	172
	<i>Number of Schools, Teachers, and Pupils in Junior High Schools Under The Ministry of Education and Culture by Subdistrict in Kediri Regency, 2021/2022 and 2022/2023.....</i>	172
4.1.6	Jumlah Sekolah, Guru, dan Murid Madrasah Tsanawiyah (MTs) di Bawah Kementerian Agama Menurut Kecamatan di Kabupaten Kediri, 2021/2022 dan 2022/2023.....	175
	<i>Number of Schools, Teachers, and Pupils in Madrasah Tsanawiyah (MTs) Under The Ministry of Religious Affairs by Subdistrict in Kediri Regency, 2021/2022 and 2022/2023</i>	175
4.1.7	Jumlah Sekolah, Guru, dan Murid Sekolah Menengah Atas (SMA) di Bawah Kementerian Pendidikan dan Kebudayaan Menurut Kecamatan di Kabupaten Kediri, 2021/2022 dan 2022/2023	178
	<i>Number of Schools, Teachers, and Pupils in Senior High Schools Under The Ministry of Education and Culture by Subdistrict in Kediri Regency, 2021/2022 and 2022/2023</i>	178
4.1.8	Jumlah Sekolah, Guru, dan Murid Sekolah Menengah Kejuruan (SMK) di Bawah Kementerian Pendidikan dan Kebudayaan Menurut Kecamatan di Kabupaten Kediri, 2021/2022 dan 2022/2023.....	181
	<i>Number of Schools, Teachers, and Pupils in Vocational High Schools Under The Ministry of Education and Culture by Subdistrict in Kediri Regency, 2021/2022 and 2022/2023</i>	181
4.1.9	Jumlah Sekolah, Guru, dan Murid Madrasah Aliyah (MA) di Bawah Kementerian Agama Menurut Kecamatan di Kabupaten Kediri, 2021/2022 dan 2022/2023	184

	<i>Number of Schools, Teachers, and Pupils in Madrasah Aliyah (MA) Under the Ministry of Religious Affairs by Subdistrict in Kediri Regency, 2021/2022 and 2022/2023.....</i>	184
4.1.10	Jumlah Desa ¹ /Kelurahan di Kabupaten Kediri yang Memiliki Fasilitas Sekolah Menurut Kecamatan dan Tingkat Pendidikan, 2019-2021	187
	<i>Number of Villages¹ in Kediri Regency Having Educational Facilities by Subdistrict and Educational Level, 2019-2021</i>	187
4.1.11	Angka Partisipasi Murni (APM) dan Angka Partisipasi Kasar (APK) Menurut Jenjang Pendidikan di Kabupaten Kediri (persen), 2020-2022	192
	<i>Net Participation Rates and Gross Participation Rates by Educational Level in Kediri Regency (percent), 2020-2022</i>	192
4.1.12	Persentase Penduduk Berumur 15 Tahun ke Atas yang Melek Huruf Menurut Kelompok Umur di Kabupaten Kediri, 2020-2022	193
	<i>Percentage of Literate People Aged 15 Years and Over by Age Group in Kediri Regency, 2020-2022</i>	193
4.2	KESEHATAN	194
	HEALTH.....	194
4.2.1	Jumlah Desa ¹ /Kelurahan di Kabupaten Kediri Yang Memiliki Sarana Kesehatan Menurut Kecamatan, 2019-2021	194
	<i>Number of Villages¹ in Kediri Regency Having Health Facilities by Subdistrict, 2020-2022.....</i>	194
4.2.2	Jumlah Tenaga Kesehatan Menurut Kecamatan di Kabupaten Kediri, 2022	200
	<i>Number of Medical Personnel by Subdistrict in Kediri Regency, 2022</i>	200
4.2.3	Persentase Penduduk Kabupaten Kediri yang Mempunyai Keluhan Kesehatan Selama Sebulan Terakhir Menurut Kecamatan, 2017-2022	201
	<i>Percentage of Kediri Regency People Who Had Health Complaint During a Month Prior to The Survey by Subdistrict, 2017-2022</i>	201
4.2.4	Persentase Penduduk yang Mempunyai Keluhan Kesehatan Selama Sebulan Terakhir Menurut Kabupaten/Kota di Provinsi Jawa Timur, 2017-2022	202
	<i>Percentage of People Who Had Health Complaint During a Month Prior to The Survey by Regency/Municipality in Jawa Timur Province, 2017- 2022</i>	202

	Halaman Page
4.2.5	Jumlah Pasangan Usia Subur dan Akseptor KB Aktif di Kabupaten Kediri Menurut Kecamatan, 2020-2022 204 <i>Number of Fertile Age Pairs and Active KB Acceptors in Kediri Regency by Subdistrict, 2020-2022</i> 204
4.2.6	Jumlah Akseptor KB Aktif di Kabupaten Kediri menurut Metode Kontrasepsi dan Kecamatan, 2020-2022 205 <i>Number of Active Family Planning Acceptors in Kediri Regency according to Contraception Methods and Subdistrict, 2020-2022</i> 205
4.2.7	Peserta KB Baru di Kabupaten Kediri menurut Cara Terakhir Memperoleh Alat/Cara Kontrasepsi dan Kecamatan, 2021-2022 209 <i>New KB Participants in Kediri Regency by the Last Way of Obtaining Contraception and Subdistricts, 2021-2022</i> 209
4.2.8	Jumlah Kebutuhan Darah melalui PMI Kabupaten Kediri menurut Golongan Darah, 2021-2022..... 211 <i>Total Blood Needs through the Indonesian Red Cross of Kediri Regency according to Blood Type, 2021-2022</i> 211
4.3	AGAMA DAN SOSIAL LAINNYA 215 RELIGION AND OTHER SOCIAL AFFAIRS 215
4.3.1	Jumlah Penduduk Kabupaten Kediri Menurut Kecamatan dan Agama yang Dianut, 2021-2022 215 <i>Kediri Regency Population by Subdistrict and Religion, 2021-2022</i> . 215
4.3.2	Jumlah Tempat Peribadatan di Kabupaten Kediri Menurut Kecamatan, 2021-2022 217 <i>Number of Places of Worship in Kediri Regency by Subdistrict and Religion, 2021-2022</i> 217
4.3.3	Jumlah Alim Ulama, Khatib, Mubaliqh dan Penyuluh Agama Islam di Kabupaten Kediri menurut Kecamatan, 2020-2022..... 219 <i>The number of Alim Ulama, Khatib, Mubaliqh and the Extension of Islamic Religion in Kediri Regency by Subdistrict, 2020-2022</i> 219
4.3.4	Jumlah Rohaniawan Katolik, Kristen Protestan dan Hindu di Kabupaten Kediri menurut Kecamatan, 2020-2022..... 221 <i>Number of Catholic, Christian, Protestant and Hindu Clergyman in Kediri Regency by Subdistrict, 2020-2022</i> 221
4.3.5	Jumlah Pondok Pesantren dan Penghuninya di Kabupaten Kediri menurut Kecamatan, 2020-2022..... 222

	<i>Number of Islamic boarding and Its Occupants in Kediri Regency by Subdistrict, 2020-2022</i>	222
4.3.6	Jumlah Penghuni Pondok Pesantren di Kabupaten Kediri menurut Jenis Kelamin dan Kecamatan, 2020-2022	223
	<i>Number of Islamic boarding Occupants in Kediri Regency by Sex and Subdistrict, 2020-2022</i>	223
4.3.7	Jumlah Jama'ah Haji di Kabupaten Kediri menurut Jenis Kelamin dan Kecamatan, 2020-2022	224
	<i>Number of Hajj Pilgrims in Kediri Regency by Sex and Subdistricts, 2020-2022</i>	224
4.3.8	Jumlah Jama'ah Haji Kabupaten Kediri yang diberangkatkan dan yang meninggal dunia di Tanah Suci menurut Jenis Kelamin, 2011-2022	225
	<i>The number of Kediri Regency Hajj pilgrims who departed and who died in the Holy Land by Sex, 2011-2022</i>	225
4.3.9	Jumlah Desa ¹ /Kelurahan di Kabupaten Kediri yang Mengalami Bencana Alam ² Menurut Kecamatan, 2019-2021	226
	<i>Number of Villages¹ in Kediri Regency that Had Natural Disaster² by Subdistrict, 2019-2021</i>	226
4.3.10	Pelanggaran Lalu Lintas Jalan Raya di Kabupaten Kediri , 2018-2022	229
	<i>Crime cases reported and resolved in Kediri Regency, 2018-2022</i>	229
4.3.11	Jumlah Kecelakaan Lalu Lintas, Jenis Korban dan Kerugian menurut Kecamatan di Wilayah Kepolisian Resort Kediri, 2020-2022	230
	<i>Number of Traffic Accidents, Types of Victims and Losses by Subdistrict at Kediri Resort Police Region, 2020-2022</i>	230
4.3.12	Jumlah Surat Ijin Mengemudi (SIM) yang dikeluarkan setiap bulan oleh Polres Kediri menurut Jenisnya, 2021-2022	233
	<i>Number of Driver's License (SIM) issued every month by Kediri Police by Type, 2021-2022</i>	233
4.3.13	Jumlah Perkara Pidana yang dilaporkan dan diselesaikan oleh Kejaksaan Negeri Kediri Menurut Jenis Perkara dan Bulan Kalender, 2020-2022	238
	<i>Number of Criminal Cases reported and settled by Prosecutor's Office of Kediri Regency by Type of Case and Month Calendar, 2020-2022</i>	238

	Halaman Page	
4.3.14	Jumlah Perkara yang diselesaikan oleh Kejaksaan Negeri Kediri menurut Bulan Kalender, 2020-2022.....	242
	<i>Number of Cases completed by Prosecutor's Office of Kediri Regency by Calendar Month, 2020-2022.....</i>	242
4.3.15	Perkara Perdata yang masuk dan diputus Pengadilan Negeri Kabupaten Kediri, 2020-2022.....	244
	<i>Civil Cases entered and terminated by District Court of Kediri Regency, 2020-2022.....</i>	244
4.3.16	Perkara Pidana yang masuk dan diputus Pengadilan Negeri Kabupaten Kediri, 2020-2022.....	246
	<i>Criminal Cases entered and terminated by District Court of Kediri Regency, 2020-2022.....</i>	246
4.3.17	Jumlah Terhukum yang diputus Pengadilan Negeri Kabupaten Kediri menurut Jenis Hukuman, 2020-2022.....	248
	<i>Number of Punishable by District Court in Kediri Regency by Type of Punishment, 2020-2022.....</i>	248
4.3.18	Jumlah Perkara Perdata yang Masuk di Pengadilan Negeri Kabupaten Kediri menurut Bulan Kalender, 2020-2022.....	249
	<i>Number of Civil Cases Entered at the District Court of Kediri Regency by Calendar Month, 2020-2022.....</i>	249
4.3.19	Jumlah Sisa Perkara Perdata pada Pengadilan Negeri Kabupaten Kediri setiap bulan menurut Bulan Kalender, 2020-2022.....	250
	<i>The Remaining Amount of Civil Cases at the District Court of Kediri Regency each month According to a Calendar Month, 2020-2022.....</i>	250
4.3.20	Jumlah Perkara Pidana yang masuk pada Pengadilan Negeri Kabupaten Kediri setiap bulan menurut Bulan Kalender, 2021-2022.....	251
	<i>Number of Criminal Cases entered at the District Court of Kediri Regency each month by Calendar Month, 2021-2022.....</i>	251
4.3.21	Jumlah Sisa Perkara Pidana pada Pengadilan Negeri Kabupaten Kediri setiap bulan menurut Bulan Kalender, 2022.....	252
	<i>Remaining Amount of Criminal Cases at the District Court of Kediri Regency each month by Calendar Month, 2022.....</i>	252
4.3.22	Jumlah Perkara/Terdakwa/Tertuduh yang diselesaikan di Pengadilan Negeri Kabupaten Kediri menurut Jenis Penyelesaian setiap bulan menurut Bulan Kalender, 2021-2022.....	253

	<i>Number of Cases / Defendants / Defendants settled in District Court of Kediri Regency by Type of Settlement each month by Calendar Month, 2021-2022</i>	253
4.3.23	Sikap Terdakwa menurut Hasil Keputusan di Pengadilan Negeri Kabupaten Kediri setiap bulan menurut Bulan Kalender, 2021-2022 <i>Attitudes of the Defendant according to the Results of Decision in District Court of Kediri Regency every month by Calendar Month, 2021-2022</i>	254
4.3.24	Jumlah Perkara yang Diterima di Pengadilan Agama Kabupaten Kediri menurut Jenis Perkara dan Bulan Kalender, 2021-2022 <i>Number of Cases Received in Religion Court of Kediri Regency by Kind of Article and Calendar Month, 2021-2022</i>	255
4.3.25	Jumlah Perkara yang Diterima di Pengadilan Agama Kabupaten Kediri menurut Jenis Perkara Perkawinan dan Bulan Kalender, 2021-2022..... <i>Number of Cases Received in Religion Court of Kediri Regency by Kind of Marriage and Calendar Month, 2021-2022</i>	258
4.3.26	Jumlah Perkara yang Diputus di Pengadilan Agama Kabupaten Kediri menurut Jenis Perkara dan Bulan Kalender, 2021-2022 <i>Number of Cases Completed in Religion Court of Kediri Regency by Kind of Article and Calendar Month, 2021-2022</i>	264
4.3.27	Jumlah Perkara Perkawinan yang Diputus di Pengadilan Agama Kabupaten Kediri menurut Jenis Perkara Perkawinan dan Bulan Kalender, 2021-2022 <i>Number of Marriage Matter Completed in Religious Court of Kediri Regency by Kind of Marriage and Calendar Month, 2021-2022 ...</i>	269
4.3.28	Faktor Penyebab Terjadinya Perceraian di Pengadilan Agama Kabupaten Kediri menurut Penyebab dan Bulan Kalender, 2021-2022 <i>Divorce Factors in Religious Court of Kediri Regency by Cause of Marriage and Calendar Month, 2021-2022</i>	275
4.3.29	Jumlah Narapidana pada Lembaga Pemasyarakatan Kediri menurut Jenis Kejahatan/Pelanggaran dan Jenis Kelamin, 2021-2022 <i>Number of Prisoners in Kediri Penitentiary by Crime / Violation Type and Gender, 2021-2022</i>	279

	Halaman Page
4.3.30	Narapidana di Lembaga Pemasyarakatan Kediri menurut Jenis Kelamin, 2021-2022 282 <i>Number of Prisoners in Kediri Penitentiary by Sex, 2021-2022 282</i>
4.3.31	Jumlah Tahanan pada Lembaga Pemasyarakatan Kediri menurut Jenis Kejahatan/Pelanggaran dan Jenis Kelamin, 2021-2022..... 283 <i>Number of Detainees at Kediri Penitentiary by Crime / Violation Type and Gender, 2021-2022..... 283</i>
4.3.32	Permasalahan Kesejahteraan Sosial di Kabupaten Kediri menurut Jenisnya, 2018-2022..... 286 <i>Social Welfare Issues in Kediri Regency by Type, 2018-2022 286</i>
4.3.33	Jumlah Panti Asuhan, Anak Asuh menurut Jenis Kelamin dan Pengasuh, 2017-2022..... 287
4.3.34	Jumlah Mucikari, Wanita Tuna Susila (WTS) dan Wanita Tuna Susila yang Direhabilitasi yang tercatat di Dinas Sosial Kabupaten Kediri Menurut Kecamatan, 2021-2022..... 288 <i>Number of Pimps, Prostitutes and Rehabilitated Prostitutes recorded at the Social Service of Kediri Regency by Subdistrict, 2021-2022 288</i>
4.3.35	Jumlah Penyandang Cacat dan Jompo di Kabupaten Kediri menurut Jenisnya, 2018-2022..... 289 <i>Number of Persons with Disabilities and Elderly in Kediri Regency by Type, 2018-2022..... 289</i>
4.3.36	Jumlah Tenaga Kerja Sosial Masyarakat di Kabupaten Kediri menurut Jenis Kelamin dan Kecamatan, 2021-2022 290 <i>Number of Community Social Workers in Kediri Regency by Gender and Subdistrict, 2021-2022 290</i>
4.3.37	Jumlah Karang Taruna dan Anggota Karang Taruna di Kabupaten Kediri menurut Kecamatan, 2021-2022..... 291 <i>Number of Youth Organizations and Youth Members in Kediri Regency by Subdistrict, 2021-2022..... 291</i>
4.4	KEMISKINAN 292 POVERTY..... 292
4.4.1	Garis Kemiskinan, Jumlah, dan Persentase Penduduk Miskin di Kabupaten Kediri, 2014–2022..... 292 <i>Poverty Line, Number, and Percentage of Poor People in Kediri Regency, 2014–2022..... 292</i>

	Halaman Page
4.4.2	Indeks Kedalaman Kemiskinan dan Indeks Keparahan Kemiskinan di Kabupaten Kediri, 2014–2022 293 <i>Poverty Gap Index and Poverty Severity Index in Kediri Regency, 2014–2022</i> 293
5.1	TANAMAN PANGAN 310
	FOOD CROPS 310
5.1.1	Luas Panen, Rata-rata Produksi per Ha dan Produksi Padi di Kabupaten Kediri, 2021-2022 310 <i>Harvested Area, Average Production per Ha and Rice Production in Kediri Regency, 2021-2022</i> 310
5.1.2	Luas Panen, Rata-rata Produksi per Ha dan Produksi Jagung di Kabupaten Kediri, 2021-2022 311 <i>Harvested Area, Average Production per Ha and Maize Production in Kediri Regency, 2021-2022</i> 311
5.1.3	Luas Panen, Rata-rata Produksi per Ha dan Produksi Ubi Kayu di Kabupaten Kediri, 2021-2022 312 <i>Harvest Area, Average Production per Ha and Cassava Production in Kediri Regency, 2021-2022</i> 312
5.1.4	Luas Panen, Rata-rata Produksi per Ha dan Produksi Ubi Jalar di Kabupaten Kediri, 2021-2022 313 <i>Harvest Area, Average Production per Ha and Sweet Potato Production in Kediri Regency, 2021-2022</i> 313
5.1.5	Luas Panen, Rata-rata Produksi per Ha dan Produksi Kacang Tanah di Kabupaten Kediri, 2021-2022 314 <i>Harvest Area, Average Production per Ha and Peanut Production in Kediri Regency, 2021-2022</i> 314
5.1.6	Luas Panen, Rata-rata Produksi per Ha dan Produksi Kedelai di Kabupaten Kediri, 2021-2022 315 <i>Harvest Area, Average Production per Ha and Soybean Production in Kediri Regency, 2021-2022</i> 315
5.1.7	Luas Panen, Produktivitas, dan Produksi Padi Menurut Kabupaten/ Kota di Provinsi Jawa Timur, 2021 dan 2022 316 <i>Harvested Area, Productivity, and Production of Paddy by Regency/ Municipality in Jawa Timur Province, 2021 and 2022</i> 316

	Halaman Page
5.1.8	Produksi Padi ¹ dan Beras Menurut Kabupaten/Kota di Provinsi Jawa Timur, 2021 dan 2022 318 <i>Paddy and Rice Production¹ by Regency/Municipality in Jawa Timur Province, 2021 and 2022..... 318</i>
5.2	HORTIKULTURA 320 <i>HORTICULTURE..... 320</i>
5.2.1	Luas Panen Tanaman Sayuran Menurut Kecamatan dan Jenis Tanaman di Kabupaten Kediri, 2021 dan 2022 320 <i>Vegetable Crops Area by Subdistrict and Plant Type in Kediri Regency, 2021 and 2022 320</i>
5.2.2	Produksi Tanaman Sayuran Menurut Kecamatan dan Jenis Tanaman di Kabupaten Kediri, 2021 dan 2022 329 <i>Production of Vegetable Plants by Subdistrict and Types of Plants in Kediri Regency, 2021 and 2022 329</i>
5.2.3	Luas Panen Tanaman Sayuran dan Buah-buahan Semusim Menurut Jenis Tanaman di Kabupaten Kediri, 2020–2022 338 <i>Harvested Area of Seasonal Vegetables and Fruits by Kind of Plant in Kediri Regency, 2020–2022 338</i>
5.2.4	Produksi Tanaman Sayuran dan Buah-buahan Semusim Menurut Jenis Tanaman di Kabupaten Kediri, 2020-2022..... 339 <i>Production of Seasonal Vegetables and Fruits by Kind of Plant in Kediri Regency, 2020-2022..... 339</i>
5.2.5	Luas Panen Tanaman Biofarmaka Menurut Kecamatan dan Jenis Tanaman di Kabupaten Kediri, 2021 dan 2022 340 <i>Harvested Area of Medicinal Plants by Subdistrict and Kind of Plant in Kediri Regency, 2021 and 2022 340</i>
5.2.6	Produksi Tanaman Biofarmaka Menurut Kecamatan dan Jenis Tanaman di Kabupaten Kediri, 2021 and 2022 346 <i>Production of Medicinal Plants by Subdistrict and Kind of Plant in Kediri Regency, 2021 and 2022 346</i>
5.2.7	Luas Panen Tanaman Biofarmaka Menurut Jenis Tanaman di Kabupaten Kediri, 2020 - 2022..... 352 <i>Harvested Area of Medicinal Plants by Kind of Plant in Kediri Regency, 2020 - 2022 352</i>

	Halaman Page
5.2.8	Produksi Tanaman Biofarmaka Menurut Jenis Tanaman di Kabupaten Kediri, 2020 - 2022 353 <i>Production of Medicinal Plants by Kind of Plant in Kediri Regency, 2020 - 2022</i> 353
5.2.9	Luas Panen Tanaman Hias Menurut Kecamatan dan Jenis Tanaman di Kabupaten Kediri, 2021 dan 2022..... 354 <i>Harvested Area of Ornamental Plants by Subdistrict and Kind of Plant in Kediri Regency, 2021 and 2022</i> 354
5.2.10	Produksi Tanaman Hias Menurut Kecamatan dan Jenis Tanaman di Kabupaten Kediri, 2021 and 2022..... 364 <i>Production of Ornamental Plants by Subdistrict and Kind of Plant in Kediri Regency, 2021 and 2022</i> 364
5.2.11	Luas Panen Tanaman Hias Menurut Jenis Tanaman di Kabupaten Kediri, 2020-2022 374 <i>Harvested Area of Ornamental Plants by Kind of Plant in Kediri Regency, 2020-2022</i> 374
5.2.12	Produksi Tanaman Hias Menurut Jenis Tanaman di Kabupaten Kediri, 2020-2022 375 <i>Production of Ornamental Plants by Kind of Plant in Kediri Regency, 2020-2022</i> 375
5.2.13	Produksi Buah-buahan Menurut Kecamatan dan Jenis Tanaman di Kabupaten Kediri , 2021 and 2022..... 376 <i>Production of Fruits by Subdistrict and Kind of Plant in Kediri Regency, 2021 and 2022</i> 376
5.2.14	Produksi Buah–Buahan dan Sayuran Tahunan Menurut Jenis Tanaman di Kabupaten Kediri, 2020 - 2022 385 <i>Production of Annual Fruits and Vegetables by Kind of Plant in Kediri Regency, 2020 - 2022</i> 385
5.3	PERKEBUNAN..... 386
	ESTATE CROPS 386
5.3.1	Luas Areal Tanaman Perkebunan di Kabupaten Kediri Menurut Kecamatan dan Jenis Tanaman (ribu ha), 2021 dan 2022 386 <i>Planted Area of Estate Crops in Kediri Regency by Subdistrict and Type of Crops (thousand ha), 2021 and 2022</i> 386

	Halaman Page
5.3.2	Produksi Perkebunan Menurut Kecamatan dan Jenis Tanaman di Kabupaten Kediri (ribu ton), 2021 dan 2022..... 390 <i>Production of Estate by Subdistrict and Type of Crops in Kediri Regency (thousand ton), 2021 and 2022..... 390</i>
5.3.3	Luas Areal Perkebunan Rakyat Menurut Jenis Tanaman (ribu ton) di Kabupaten Kediri, 2018-2022 394 <i>Planted Area of Smallholder Estate by Type of Crops (thousand ha) in Kediri Regency, 2018 - 2022 394</i>
5.3.4	Produksi Perkebunan Rakyat Menurut Jenis Tanaman (ribu ton) di Kabupaten Kediri, 2018-2022 395 <i>Production of Smallholder Estate Crops by Type of Crops (thousand tons) in Kediri Regency, 2018 - 2022 395</i>
5.4	KEHUTANAN 396
	FORESTRY 396
5.4.1	Luas Hutan menurut Jenis dan Fungsinya serta Reboisasi Hutan di Kabupaten Kediri, 2018-2022 (Ha)..... 396 <i>Forest Area by Type and Function and Forest Reforestation in Kediri Regency, 2018-2022 (Ha)..... 396</i>
5.4.2	Luas Hutan menurut Fungsi dan Kecamatan di Kabupaten Kediri, 2021-2022 (Ha) 397 <i>Forest Area by Function and Subdistrict in Kediri Regency, 2021-2022 (Ha) 397</i>
5.4.3	Produksi dan Nilai Produksi Tanaman Kehutanan menurut Jenisnya di Kabupaten Kediri, 2021-2022..... 399 <i>Production and Value of Forestry Plants by Type in Kediri Regency, 2021-2022 399</i>
5.5	PETERNAKAN..... 400
	LIVESTOCK 400
5.5.1	Populasi Ternak di Kabupaten Kediri menurut Jenisnya (Ekor), 2018-2022..... 400 <i>Livestock Populations in Kediri Regency by Type (Tails), 2018-2022 400</i>

	Halaman Page
5.5.2	Populasi Ternak Besar dan Kecil di Kabupaten Kediri menurut Jenisnya dan Kecamatan, 2021-2022 401 <i>Population of Large and Small Livestock in Kediri Regency by Type and Subdistrict, 2021-2022</i> 401
5.5.3	Populasi Unggas dan Kelinci di Kabupaten Kediri menurut Jenisnya dan Kecamatan, 2021-2022 403 <i>Poultry and Rabbit Populations in Kediri Regency by Type and Subdistrict, 2021-2022</i> 403
5.5.4	Produksi Daging, Telur dan Susu di Kabupaten Kediri menurut Jenis Ternak, 2018-2022..... 405 <i>Meat, Egg and Milk Production in Kediri Regency by Type of Livestock, 2018-2022</i> 405
5.5.5	Jumlah Kios Sarana Produksi Peternakan di Kabupaten Kediri menurut Kecamatan, 2021-2022..... 406 <i>Number of Livestock Production Facilities Kiosks in Kediri Regency by Subdistrict, 2021-2022</i> 406
5.6	PERIKANAN 407
	FISHERY 407
5.6.1	Jumlah Rumah Tangga Petani Pembudidaya Ikan di Kabupaten Kediri menurut Kecamatan, 2021-2022 407 <i>Number of Fish Cultivating Farmer Households in Kediri Regency by Subdistrict, 2021-2022</i> 407
5.6.2	Produksi dan Nilai Produksi Ikan Air Tawar di Kabupaten Kediri menurut Jenisnya, 2021-2022..... 408 <i>Production and Value of Freshwater Fish in Kediri Regency by Type, 2021-2022</i> 408
5.6.3	Produksi dan Nilai Produksi Ikan Hias di Kabupaten Kediri menurut Jenisnya, 2021-2022..... 409 <i>Production and Value of Ornamental Fish in Kediri Regency by Type, 2021-2022</i> 409
5.6.4	Produksi Ikan di Kabupaten Kediri menurut Kecamatan dan Jenis Budidaya, 2021-2022..... 410 <i>Fish Production in Kediri Regency by Subdistrict and Type of Cultivation, 2021-2022</i> 410

5.6.5	Nilai Produksi Ikan di Kabupaten Kediri menurut Kecamatan dan Jenis Budidaya (juta rupiah), 2021-2022	411
	<i>Value of Fish Production in Kediri Regency by Subdistrict and Type of Cultivation (million rupiah), 2021-2022.....</i>	411
5.6.6	Jumlah Ikan Basah dan Ikan Olahan yang Masuk di Kabupaten Kediri (Kg), 2012-2022	412
	<i>Number of Wet Fish and Processed Fish that Enter to Kediri Regency (Kg), 2012-2022.....</i>	412
5.6.7	Produksi dan Nilai Produksi Benih Ikan di Kabupaten Kediri, 2021-2022	413
	<i>Production and Production Value of Fish Seed in Kediri Regency, 2021-2022</i>	413
6.	INDUSTRI, PERTAMBANGAN, DAN ENERGI/INDUSTRY, MINING, AND ENERGY	415
6.1	INDUSTRI.....	424
	INDUSTRY	424
6.1.1	Jumlah Pengusaha industri Pengolahan di Kabupaten Kediri menurut Kelompok Tenaga Kerja dan Jenis Industri, 2021-2022.....	424
	<i>Number of Processing Industry Entrepreneurs in Kediri Regency by Group of Labor and Industry Type, 2021-2022</i>	424
6.2	ENERGI.....	426
	ENERGY	426
6.2.1	Produksi Listrik yang Dibangkitkan, Susut dan Terjual di Kabupaten Kediri, 2010-2022 (000 Kwh).....	426
	<i>Production of Electricity Generated, Decrease and Sold in Kediri Regency, 2010-2022 (000 Kwh).....</i>	426
6.2.2	Banyaknya Pelanggan, Daya Terpasang dan Listrik Terjual di Kabupaten Kediri Menurut Golongan Tarif, 2020-2021	427
	<i>Number of Customers, Installed Power and Electricity Sold in Kediri Regency According to Tariff Group, 2020-2021</i>	427
6.2.3	Daya Terpasang, Produksi, dan Distribusi Listrik PT. PLN (Persero) pada Cabang/Ranting PLN di Kabupaten Kediri Menurut Kecamatan, 2021-2022	429
	<i>Installed Electricity Power, Production, and Distribution of PT. PLN (Persero) at PLN Branch in Kediri Regency by Subdistrict, 2021-2022</i>	429

6.2.4	Jumlah Pelanggan Listrik di Kabupaten Kediri Menurut Kecamatan, 2018-2022	431
	<i>Number of Electricity Customers in Kediri Regency by Subdistrict, 2018-2022</i>	<i>431</i>
6.2.5	Jumlah Pelanggan dan Air yang Disalurkan di Kabupaten Kediri Menurut Kecamatan, 2021-2022.....	432
	<i>Number of Customers and Distributed Water in Kediri Regency by Subdistrict, 2021-2022</i>	<i>432</i>
6.2.6	Jumlah Pelanggan dan Air Minum yang Tersalurkan di Kabupaten Kediri menurut Kategori Pelanggan, 2021-2022.....	433
	<i>Jumlah Pelanggan dan Air Minum yang Tersalurkan di Kabupaten Kediri menurut Kategori Pelanggan, 2021-2022</i>	<i>433</i>
7.	PARIWISATA/TOURISM	435
7.1	Jumlah Rumah Makan/Restoran di Kabupaten Kediri Menurut Kecamatan, 2018-2022	444
	<i>Number of Restaurants in Kediri Regency by Subdistrict, 2018-2022</i>	<i>444</i>
7.2	Jumlah Hotel dan Penginapan di Kabupaten Kediri Menurut Kecamatan, 2020-2022	445
	<i>Number of Hotels and Lodging in Kediri Regency by Subdistrict, 2020-2022</i>	<i>445</i>
7.3	Jumlah Kamar, Tempat Tidur dan Tenaga Kerja Hotel/Losmen di Kabupaten Kediri, 2021-2022	446
	<i>Number of Hotels/ Inns Rooms, Beds and Labour in Kediri Regency, 2021-2022</i>	<i>446</i>
7.4	Jumlah Objek Wisata di Kabupaten Kediri menurut Jenisnya dan Kecamatan, 2021-2022	448
	<i>Number of Tourism Objects in Kediri Regency by Type and Subdistrict, 2021-2022</i>	<i>448</i>
7.5	Jumlah Wisatawan di Kabupaten Kediri menurut Asal Wisatawan dan Objek/Tempat Wisata, 2021-2022	450
	<i>Number of Tourists in Kediri Regency by Origin of Tourists and Attractions, 2021-2022</i>	<i>450</i>

8.	TRANSPORTASI DAN KOMUNIKASI/TRANSPORTATION AND COMMUNICATION	453
8.1	TRANSPORTASI.....	464
	TRANSPORTATION	464
8.1.1	Perkembangan Jalan dan Jembatan di Kabupaten Kediri, 2021-2022	464
	<i>Development of Roads and Bridges in Kediri Regency, 2021-2022</i>	<i>464</i>
8.1.2	Panjang Jalan di Kabupaten Kediri menurut Jenis, Kondisi dan Kelas jalan (Km) , 2021-2022	465
	<i>Length of Road in Kediri Regency by type, condition and class of road (Km), 2021-2022</i>	<i>465</i>
8.1.3	Jumlah Kendaraan Bermotor di Kabupaten Kediri yang di Uji menurut Jenisnya, 2018-2022	466
	<i>Number of Motorized Vehicles in Kediri Regency Tested by Type, 2018-2022</i>	<i>466</i>
8.1.4	Jumlah Kendaraan Bermotor Wajib Uji di Kabupaten Kediri menurut Bulan dan Jenisnya, 2021-2022.....	467
	<i>Number of Motor Vehicles Compulsory Test in Kediri Regency by Month and Type, 2021-2022.....</i>	<i>467</i>
8.1.5	Jumlah Kendaraan Bermotor Lulus Uji di Kabupaten Kediri menurut Bulan dan Jenisnya, 2021-2022.....	470
	<i>Number of Motor Vehicles Passed Test in Kediri Regency by Month and Type, 2021-2022</i>	<i>470</i>
8.1.6	Jumlah Kendaraan Bermotor Tidak Lulus Uji di Kabupaten Kediri menurut Bulan dan Jenisnya, 2021-2022.....	473
	<i>Number of Motor Vehicles Not Passed Test in Kediri Regency by Month and Type, 2021-2022</i>	<i>473</i>
8.1.7	Jumlah Kendaraan Angkutan Jalan Raya di Kabupaten Kediri, 2018- 2022.....	476
	<i>Number of Road Freight Vehicles in Kediri Regency, 2018 - 2022</i>	<i>476</i>
8.2	KOMUNIKASI.....	477
	COMMUNICATION	477
8.2.1	Jumlah Kantor Pos Cabang dan Tempat Pelayanan Pos Lainnya di Kantor Pos Kediri, 2018-2022.....	477

	<i>Number of Post Office Branches and Other Postal Service Venues in Kediri Post Office, 2018-2022</i>	477
8.2.2	Jumlah Benda-benda Pos Terkirim menurut Jenisnya di Kantor Pos Kediri, 2018-2022	478
	<i>Number of Post Items Sent by Type in Kediri Post Office, 2018-2022</i>	478
8.2.3	Lalu lintas Surat Pos Dalam Negeri menurut Bulan di Kantor Pos Kediri, 2021-2022	479
	<i>Domestic Letter Post traffic by month in Kediri Post Office, 2021-2022</i> .	479
8.2.4	Jumlah Penerimaan Surat, Wesel Pos, Paket Pos dan Giro menurut Bulan di Kantor Pos Kediri, 2021-2022	480
	<i>Number of Mail Receipts, Postal Notes, Post and Giro Packages by Month in Kediri Post Office, 2021-2022</i>	480
8.2.5	Frekuensi Kegiatan Operasional Komunikasi dan Informasi menurut Jenisnya di Kabupaten Kediri, 2018-2022	481
	<i>Frequency of Communication and Information Operational Activities by Type in Kediri Regency, 2018-2022</i>	481
8.2.6	Sarana Komunikasi Dinas Kominfo Kabupaten Kediri menurut Jenisnya, 2018-2022.....	482
	<i>Communication Facilities of the Department of Communication and Information of Kediri Regency by Type, 2018-2022</i>	482
9.1	PERBANKAN	494
	BANKING	494
9.1.1	Jaringan Bank Umum menurut Jenisnya di Kabupaten/Kota Kediri, 2022	494
	<i>Commercial Bank Network by Type in Kediri Regency/Municipality, 2022</i>	494
9.1.2	Aktiva Bank, Penghimpunan Dana dan Penyaluran Kredit di Kabupaten/Kota Kediri (Juta Rupiah), Akhir Tahun 2021-2022.....	495
	<i>Bank Assets, Funds and Distribution of Credit in Kediri Regency/ Municipality (Million Rupiah), End of Year 2021-2022</i>	495
9.1.3	Jumlah Jaringan Kantor Perbankan di Kabupaten Kediri, 2021–2022	496
	<i>Number of Banking Office Networks in Kediri Regency, 2021–2022</i>	496

9.1.4	Jumlah Jaringan Kantor Industri Keuangan Non-Bank di Kabupaten Kediri, 2021–2022.....	498
	<i>Number of Non-Bank Financial Industry Office Networks in Kediri Regency, 2021–2022.....</i>	<i>498</i>
9.1.5	Pendapatan Kantor Pos Kediri Menurut Jenis Kegiatan Usaha (Juta Rupiah), 2021–2022	499
	<i>Kediri Post Office Revenue by Type of Business Activity (Million Rupiah), 2021–2022.....</i>	<i>499</i>
9.2	KOPERASI	501
	COOPERATIVE.....	501
9.2.1	Jumlah Koperasi di Kabupaten Kediri menurut Tingkatannya, 2021-2022.....	501
	<i>Number of Cooperatives in Kediri Regency by Level, 2021-2022.....</i>	<i>501</i>
9.2.2	Jumlah Koperasi di Kabupaten Kediri menurut Bidang Usahanya, 2021-2022.....	502
	<i>Number of Cooperatives in Kediri Regency by Their Field of Business, 2021-2022</i>	<i>502</i>
9.2.3	Jumlah Anggota, Pengurus dan Pekerja di Kabupaten Kediri menurut Jenis Usahanya, 2021-2022.....	503
	<i>Number of Members, Managers and Workers of Cooperatives in Kediri Regency by Type of Business, 2021–2022.....</i>	<i>503</i>
9.2.4	Modal Aktif Koperasi di Kabupaten Kediri menurut Jenisnya (Juta Rupiah), 2018-2022	504
	<i>Active Capital of Cooperatives in Kediri Regency by Type (Million Rupiahs), 2018-2022.....</i>	<i>504</i>
9.2.5	Perkembangan Permodalan Koperasi di Kabupaten Kediri (Juta Rupiah), 2021-2022	505
	<i>Development of Cooperative Capital in Kediri Regency (Million Rupiah), 2021-2022</i>	<i>505</i>
9.3	HARGA-HARGA.....	506
	PRICES.....	506
9.3.1	Indeks Harga Konsumen per Bulan Menurut Kelompok Pengeluaran (2018=100) di Kota Kediri, 2022	506
	<i>Consumer Price Index per Month by Expenditure Group (2018=100) in Kediri Municipality, 2022</i>	<i>506</i>

	Halaman Page
9.3.2	Laju Inflasi Bulanan Menurut Kelompok Pengeluaran (2018=100) di Kota Kediri, 2022 510 <i>Monthly Inflation Rate by Expenditure Group (2018=100) in Kediri Municipality, 2022..... 510</i>
9.3.3	Statistik Harga Kebutuhan Rumah Tangga di Kabupaten Kediri menurut Komoditas dan Bulan Kalender, 2020-2022 514 <i>Price Statistics of Household Needs in Kediri Regency by Commodity and Month, 2021-2022 514</i>
10.	PENGELUARAN PENDUDUK/POPULATION EXPENDITURE 557
10.1	Rata-rata Pengeluaran per Kapita Sebulan Menurut Kelompok Komoditas (rupiah) di Kabupaten Kediri, 2021 dan 2022 564 <i>Monthly Average Expenditure per Capita by Commodity Group (rupiahs) in Kediri Regency, 2021 and 2022..... 564</i>
10.2	Persentase Pengeluaran per Kapita Sebulan Menurut Kelompok Komoditas di Kabupaten Kediri, 2021 dan 2022 565 <i>Percentage of Monthly Expenditure per Capita by Commodity Group in Kediri Regency, 2021 and 2022..... 565</i>
10.3	Kuintil Pengeluaran Perkapita Penduduk Sebulan di Kabupaten Kediri, 2021 dan 2022..... 566 <i>Monthly Expenditure Quantil Percapita in Kediri Regency, 2021 and 2022..... 566</i>
10.4	Rata-rata Pengeluaran per Kapita Sebulan Makanan dan Bukan Makanan di Daerah Perkotaan dan Perdesaan Menurut Kabupaten/Kota di Provinsi Jawa Timur (rupiah), 2021 dan 2022 567 <i>Monthly Average of Food and Non-Food Expenditure per Capita in Urban and Rural Areas by Regency/Municipality di Provinsi Jawa Timur (rupiahs), 2021 and 2022..... 567</i>
10.5	Persentase Pengeluaran per Kapita Sebulan Makanan dan Bukan Makanan di Daerah Perkotaan dan Perdesaan Menurut Kabupaten/Kota di Provisini Jawa Timur (persen), 2021 dan 2022 569 <i>Percentage of Monthly Food and Non-Food Expenditure per Capita in Urban and Rural Areas by Regency/Municipality in Jawa Timur Province (persen), 2021 and 2022 569</i>

	Halaman Page
11. PERDAGANGAN/TRADE	571
11.1 Jumlah Sarana Perdagangan Menurut Jenisnya di Kabupaten Kediri, 2018-2022	582
<i>Number of Trading Facilities by Type of Facility in Kediri Regency, 2018-2022</i>	<i>582</i>
11.2 Jumlah Pasar Tradisional Menurut Jenis dan Kecamatan di Kabupaten Kediri, 2020-2022	583
<i>Number of Traditional Market by Type and Subdistrict in Kediri Regency, 2020-2022.....</i>	<i>583</i>
11.3 Jumlah Minimarket/ Swalayan, Toko dan Warung di Kabupaten Kediri Menurut Kecamatan, 2021-2022.....	
<i>Number of Minimarkets / Supermarkets, Shops and Stalls in Kediri Regency by Subdistrict, 2021-2022.....</i>	585
11.4 Jumlah Penerbitan Tanda Daftar Perusahaan Baru di Kabupaten Kediri menurut Bulan, 2021-2022	586
<i>Number of Issuance of New Company Registration Number in Kediri Regency by Month, 2021-2022</i>	<i>586</i>
11.5 Persediaan, Penerimaan dan Pengeluaran Beras oleh Sub Divre Kediri menurut Bulan (Ton), 2021-2022.....	588
<i>Inventories, Revenue and Expenditure of Rice by Sub-Divre of Kediri by Month (Ton), 2021-2022</i>	<i>588</i>
11.6 Jumlah Pengiriman, Penyusutan dan Penerimaan Beras oleh Sub Divre Kediri menurut Bulan (Ton), 2021-2022	590
<i>Number of Shipping, Depreciation and Revenue Received by Sub Divre of Kediri by Month (Ton), 2021-2022.....</i>	<i>590</i>
11.7 Nilai Ekspor dan Impor di Kabupaten Kediri (US \$), 2021-2022 ..	591
<i>Value of Export and Import in Kediri Regency (US \$), 2021-2022</i>	591
11.8 Bahan Makanan yang Tersedia per Kapita menurut Kecamatan di Kabupaten Kediri (Kg/Kapita/Tahun), 2022.....	592
<i>Foodstuffs Available per Capita by Subdistrict in Kediri Regency (Kg / Capita / Year), 2022.....</i>	<i>592</i>
11.9 Bahan Makanan yang tersedia per Kapita menurut Jenis Bahan Makanan di kabupaten Kediri (Kg/Kapita/Tahun), 2018-2022.....	594
<i>Foodstuffs available per capita by Type of Food in Kediri Regency (Kg / Capita / Year), 2018-2022.....</i>	<i>594</i>

12.	SISTEM NERACA REGIONAL/SYSTEM OF REGIONAL ACCOUNTS	595
12.1.	Produk Domestik Regional Bruto Atas Dasar Harga Berlaku Kabupaten Kediri Menurut Lapangan Usaha (miliar rupiah), 2018–2022.....	608
	<i>Gross Regional Domestic Product at Current Market Prices of Kediri Regency by Industry (billion rupiahs), 2018–2022</i>	<i>608</i>
12.2	Produk Domestik Regional Bruto Atas Dasar Harga Konstan 2010 Kabupaten Kediri Menurut Lapangan Usaha (miliar rupiah), 2018-2022	610
	<i>Gross Regional Domestic Product at 2010 Constant Market Prices of Kediri Regenc by Industry (billion rupiahs), 2018-2022.....</i>	<i>610</i>
12.3	Distribusi Persentase Produk Domestik Regional Bruto Atas Dasar Harga Berlaku Kabupaten Kediri Menurut Lapangan Usaha, 2018-2022	612
	<i>Percentage Distribution of Gross Regional Domestic Product at Current Market Prices of Kediri Regency by Industry, 2018-2022</i>	<i>612</i>
12.4	Laju Pertumbuhan Produk Domestik Regional Bruto Atas Dasar Harga Konstan 2010 Kabupaten Kediri Menurut Lapangan Usaha (persen), 2018-2022	614
	<i>Growth Rate of Gross Regional Domestic Product at 2010 Constant Market Prices of Kediri Regency by Industry (percent), 2018-2022</i>	<i>614</i>
12.5	Indeks Implisit PDRB Kabupaten Kediri Menurut Lapangan Usaha, 2018-2022.....	616
	<i>Implicit Index Percentage GRDP of Kediri Regency by Industry 2018-2022</i>	<i>616</i>
12.6	Persentase Laju Implisit PDRB Kabupaten Kediri Menurut Lapangan Usaha, 2018-2022	618
	<i>Implicit Growth Rate Percentage of GRDP of Kediri Regency by Industry, 2018-2022</i>	<i>618</i>
12.7	Indeks Perkembangan PDRB Kabupaten Kediri Atas Dasar Konstan Menurut Lapangan Usaha, 2018-2022.....	620
	<i>GRDP Development Index of Kediri Regency at Current Market Prices by Industry, 2018-2022.....</i>	<i>620</i>
12.8	Produk Domestik Regional Bruto Atas Dasar Harga Berlaku Kabupaten Kediri Menurut Jenis Pengeluaran (miliar rupiah), 2018-2022	622

	Halaman Page
	<i>Gross Regional Domestic Product at Current Market Prices of Kediri Regency by Type of Expenditure (billion rupiahs), 2018-2022.....</i> 622
12.9	Produk Domestik Regional Bruto Atas Dasar Harga Konstan 2010 Kabupaten Kediri Menurut Jenis Pengeluaran (miliar rupiah), 2018-2022 623
	<i>Gross Regional Domestic Product at 2010 Constant Market Prices of Kediri Regency by Type of Expenditure (billion rupiahs), 2018-2022.....</i> 623
12.10	Distribusi Produk Domestik Regional Bruto Atas Dasar Harga Berlaku Kabupaten Kediri Menurut Menurut Jenis Pengeluaran (persen), 2018-2022 624
	<i>Distribution of Gross Regional Domestic Product at Current Market Prices of Kediri Regency by Expenditure (percent), 2018-2022.....</i> 624
12.11	Laju Pertumbuhan Produk Domestik Regional Bruto Atas Dasar Harga Konstan 2010 Kabupaten Kediri Menurut Jenis Pengeluaran (persen), 2018-2022 625
	<i>Growth Rate of Gross Regional Domestic Product at 2010 Constant Market Prices of Kediri Regency by Expenditure (percent), 2018-2022</i> 625
13.1	Jumlah Penduduk Menurut Kabupaten/Kota di Provinsi Jawa Timur (ribu), 2018-2022 636
	<i>Population by Regency/Municipality in Jawa Timur Province (thousand), 2018-2022 636</i>
13.2	Laju Pertumbuhan Produk Domestik Regional Bruto Atas Dasar Harga Konstan 2010 Menurut Kabupaten/Kota di Provinsi Jawa Timur (persen), 2018-2022..... 638
	<i>Rate of Growth of Gross Regional Domestic Products at Constant 2010 Prices by Regency/Municipality in Jawa Timur Province (percent), 2018-2022..... 638</i>
13.3	PDRB Atas Dasar Harga Berlaku Menurut Kab/Kota di Provinsi Jawa Timur (miliar rupiah), 2018-2022 640
	<i>GRDP at Current Market Price by Regency / Municipality in Jawa Timur Province (billion rupiah), 2018-2022 640</i>
13.4	PDRB Atas Dasar Harga Konstan Menurut Kab/Kota di Provinsi Jawa Timur (miliar rupiah), 2018-2022 642
	<i>GRDP at Constant Market Price 2010 by Regency / Municipality in Jawa Timur Province (billion rupiah), 2018-2022 642</i>
13.5	Jumlah Penduduk Miskin Menurut Kabupaten/Kota di Provinsi

	Halaman Page
	644
	644
13.6	646
	646
13.7	648
	648
13.8	650
	650
13.9	652
	652
13.10	656
	656
13.11	660
	660

DAFTAR GAMBAR/LIST OF FIGURES

		Halaman Page
1.1	Luas Daerah Kabupaten Kediri menurut Kecamatan (%), 2022.....	12
	Kediri Regency Area by Subdistrict (%), 2022	12
1.2	Jumlah Curah Hujan di Kabupaten Kediri (mm), 2018-2022.....	13
	Total Rainfall in Kediri Regency (mm), 2018-2022	13
2.1	Jumlah Desa/Kelurahan di Kabupaten Kediri menurut Kecamatan (%), 2022.....	62
	<i>Number of Village/Urban Village in Kediri Regency by Subdistrict (%), 2022</i>	62
2.2	Jumlah Pegawai Negeri Sipil Kabupaten Kediri Menurut Tingkat Pendidikan, 2022	63
	<i>Number of Civil Servants in Kediri Regency by Educational Level, 2022.</i>	63
3.1	Piramida Penduduk Kabupaten Kediri, 2022	116
	<i>Pyramid Residents of Kediri Regency, 2022</i>	116
3.2	Penduduk Berumur 15 Tahun Keatas Kabupaten Kediri menurut Kategori, 2022	117
	<i>Population Aged 15 Years and Over in Kediri Regency by Category, 2022</i>	117
4.1	Jumlah Sekolah di Kabupaten Kediri, 2022	160
	Number of School in Kediri Regency, 2022	160
4.2	Perkembangan Penduduk Miskin di Kabupaten Kediri, 2017-2022 (ribu jiwa)	161
	Development of Poor Population in Kediri Regency, 2017-2022 (thousand inhabitants)	161
	<i>Number of Orphanages, Foster Children by Gender and Caregiver, 2017- 2022</i>	287
5.1	Persentase Luas Lahan Pertanian di Kabupaten Kediri, 2022.....	308
	Total Area Percentage of Agricultural Land in Kediri Regency, 2022	308
5.2	Populasi Ternak di Kabupaten Kediri (ekor), 2022.....	309
	Livestock Populations in Kediri Regency (tails), 2022	309
6.1	Produksi Air Minum yang Terjual oleh PDAM Kabupaten Kediri,	

	Halaman Page
2018-2022 (000 m ³)	422
Drinking Water sold by PDAM Kediri Regency, 2018-2022 (000 m³)	422
6.2 Produksi Listrik yang Terjual di Kabupaten Kediri, 2018-2022 (juta Kwh)	423
Electricity Production Sold in Kediri Regency, 2018-2022 (million Kwh).....	423
7.1 Jumlah Objek Wisata di Kabupaten Kediri, 2022.....	442
<i>Number of Tourism Objects in Kediri Regency, 2022</i>	<i>442</i>
7.2 Jumlah Rumah Makan/Restoran di Kabupaten Kediri, 2017-2022	443
<i>Number of Restaurants in Kediri Regency, 2017-2022</i>	<i>443</i>
8.1 Perkembangan Kendaraan Angkutan Jalan Raya di Kabupaten Kediri, 2018 - 2022	462
<i>Development of Highway Transportation Vehicles in Kediri Regency, 2018- 2022.....</i>	<i>462</i>
8.2 Jumlah Kendaraan Bermotor di Kabupaten Kediri yang di Uji (%), 2022	463
<i>Number of Motorized Vehicles in Kediri Regency Tested (%), 2022.....</i>	<i>463</i>
9.1 Jumlah Jaringan Bank Umum di Kabupaten Kediri, 2022.....	492
<i>Number of Commercial Bank Networks in Kediri Regency, 2022</i>	<i>492</i>
9.2 Laju Inflasi Kota Kediri 2021-2022.....	493
<i>Kediri Municipality Inflation Rate 2021-2022</i>	<i>493</i>
10.1 Persentase Rata-rata Pengeluaran per Kapita Sebulan menurut Kelompok Komoditas di Kabupaten Kediri (%), 2021-2022	562
<i>Percentage of Average Monthly Expenditure Per Capita by Commodity Group in Kediri Regency (%), 2021-2022</i>	<i>562</i>
10.2 Persentase Kuintil Pengeluaran Perkapita Sebulan di Kabupaten Kediri (%), 2022	563
<i>Percentage of Monthly Expenditure Quantil Percapita in Kediri Regency (%), 2022</i>	<i>563</i>
11.1 Penerimaan Beras di Kabupaten Kediri (ribu Ton), 2018-2022	580

	Halaman Page
	<i>Rice Receipt in Kediri Regency (thousand tons), 2018-2022</i> 580
11.2	Penerbitan Tanda Daftar Perusahaan Baru di Kabupaten Kediri, 2022 581
	<i>Issuance of New Company Registration Number in Kediri Regency, 2022</i> 581
12.1	Persentase Inflasi PDRB Sektoral Kabupaten Kediri, 2021-2022..... 606
	<i>Inflation GDP Sectoral Percentage of Kediri Regency, 2021-2022</i> . 606
12.2	Perkembangan PDRB ADHB dan ADHK Kabupaten Kediri Menurut Lapngan Usaha (triliun rupiah), 2018-2022..... 607
	<i>Development of GRDP at Current Prices and Constant Prices of Kediri Regency by Industry (trillion rupiah), 2018-2022</i> 607
13.1	Pertumbuhan Ekonomi di Wilayah Karesidenan Kediri (%), 2022..... 634
	<i>Economic Growth in Kediri Ex-Residency (%), 2022</i> 634
13.2	Perbandingan IPM di Wilayah Karesidenan Kediri, 2018-2022..... 635
	<i>Human Development Index Comparison in Kediri Ex-Residency, 2018- 2022</i> 635

PENJELASAN UMUM/EXPLANATORY NOTES

Tanda-tanda, satuan-satuan, dan lain-lainnya yang digunakan dalam publikasi ini adalah sebagai berikut:

Symbols, measurement units, and acronyms which are used in this publication, are as follows:

1. TANDA-TANDA/SYMBOLS

Data tidak tersedia/Data not available	: ...
Tidak ada atau nol /Null or zero	: -
Data dapat diabaikan/Data negligible	: 0
Tanda decimal/Decimal point	: ,
Data tidak dapat ditampilkan/Not applicable	: NA
Angka estimasi/Estimated figures	: e
Angka diperbaiki/Revised figures	: r
Angka sementara/Preliminary figures	: x
Angka sangat sementara/Very preliminary figures	: xx
Angka sangat sangat sementara/Very very preliminary figures	: xxx

2. SATUAN/UNITS

barel/barrel	: 158,99 liter/litres = 1/6,2898 m ³
hektar (ha)/hectare (ha)	: 10 000 m ²
kilometer (km)/kilometres (km)	: 1 000 meter/meters (m)
knot/knot	: 1,8523 km/jam (km/hour)
kuintal/quintal	: 100 kg
KWh	: 1 000 Watt hour
MWh	: 1 000 KWh
liter (untuk beras)/litre (for rice)	: 0,80 kg
MMSCF	: 1/35,3 m ³
metrik ton (m.ton)/metric ton (m. ton)	: 0,98421 long ton = 1 000 kg
ons/ounce	: 28,31 gram/grams
ton	: 1 000 kg

Satuan lain: buah, dus, butir, helai/lembar, kaleng, batang, pulsa, ton kilometer (ton-km), jam, menit, persen (%).

Other units: unit, pack, pieces, sheet, tin, pulse, ton-kilometres(ton-km), hour, minute, percent (%).

Perbedaan angka di belakang koma disebabkan oleh pembulatan angka.
The difference in decimal numbers is caused by rounding.

DAFTAR SINGKATAN/ LIST OF ABBREVIATIONS

SI	: Stasiun Iklim
SIMPK	: Stasiun Meteorologi Pertanian Khusus
t.t	: Tempat tidur
BCG	: Bacillus Calmette Guerin
DPT	: Difteri, Pertusis, Tetanus
TT	: Tetanus Toxoid
IOT	: Industri Obat Tradisional/ <i>Traditional Medicine Industry</i>
IKOT	: Industri Kecil Obat Tradisional/ <i>Traditional Medicine Small</i>
Alkes	: Alat kesehatan/ <i>Health Kits</i>
PKRT	: Perbekalan Kesehatan Rumah tangga/ <i>Household Health Logistics</i>
Kompl	: Komplemen/ <i>Complement</i>
IRTP	: Industri Pangan Produksi Rumah Tangga/ <i>Foods Home Industry</i>
PBF	: Pedagang Besar Farmasi/ <i>Pharmacy Whole-seller</i>
GFK	: Gudang Farmasi Kab/Kota/Regency/ <i>Municipality Pharmacy Warehouse</i>
RB	: Rumah Bersalin/ <i>Delivery House</i>
Pustu	: Puskesmas pembantu/ <i>Auxiliary Public Health Center</i>
BP	: Balai Pengobatan/ <i>Polyclinic</i>
TPS	: Tempat Pembuangan Sementara / <i>landfill</i>
Jamkesmas	: Jaminan kesehatan masyarakat miskin/ <i>Poor public health insurance</i>
PJKMU	: Program Jaminan Kesehatan Masyarakat Umum
SIUP	: Surat Ijin Usaha Perdagangan/ <i>Trading Permission Letter</i>
TDP	: Tanda Daftar Perusahaan/ <i>Company Registration Identity</i>
API	: Angka Pengenal Importir/ <i>Importer's Identity Number</i>

Statistik Kunci, 2020–2022 Key Statistics, 2020–2022

Rincian/Description	Satuan/Unit	2020	2021	2022
(1)	(2)	(5)	(6)	(7)
SOSIAL/SOCIAL				
Penduduk ¹ /Population ¹	ribu/thousand	1 635,29 ⁹	1 644,40	1 656,02
Laju Pertumbuhan Penduduk ¹ /Population Growth ¹	%	0,84 ⁹	0,74	0,71
Rasio Jenis Kelamin/ Sex ratio	%	102,03 ⁹	101,99	102,00
Tingkat Partisipasi Angkatan Kerja -TPAK ² Labour Force Participation Rate-LFPR ²	%	70,65	69,34	68,73
Tingkat Pengangguran Terbuka-TPT ² Unemployment Rate-UR ²	%	5,24 ⁴	5,15 ⁴	6,83 ⁴
Penduduk Miskin ³ /Poor People ⁴	ribu/thousand	179,93	184,49	169,46
Persentase Penduduk Miskin ⁴ Percentage of Poor People ⁴	%	11,40	11,64	10,65
Indeks Pembangunan Manusia-IPM ⁵ Human Development Index ⁵	—	72,05	72,56	73,46
Angka Harapan Hidup ^{1-e} /Life Expectancy Rate ¹	tahun/years	72,61	72,65	72,97
Angka Harapan Lama Sekolah/Expected Years of Schooling	tahun/years	13,15	13,44	13,61
Angka Rata-rata Lama Sekolah/Mean Years of Schooling	tahun/years	8,02	8,08	8,23
Pengeluaran per Kapita Disesuaikan/Purchasing Power Parity	juta rupiah/tahun million rupiahs/years	11,00	11,13	11,57
EKONOMI/ECONOMIC				
Produk Domestik Regional Bruto (PDRB) Harga Berlaku ⁶ Gross Regional Domestic Bruto (GRDP) at Current Price ⁶	triliun rupiah trillion rupiahs	40,62	42,69 ^x	46,66 ^{xx}
Laju Pertumbuhan Ekonomi ⁶ /Economic Growth ⁷	%	-2,41	3,06 ^x	4,90 ^{xx}
PDRB Per Kapita Harga Berlaku ^{6,8} Per Capita of GRDP at Current Price ^{6,8}	juta rupiah million rupiahs	25,71	25,96 ^x	28,18 ^{xx}
Inflasi/Inflation (y-o-y)	%	1,93	1,64	5,76
Upah Minimum Kabupaten/Regional Minimum Wage	juta rupiah million rupiahs	2,008	2,033	2,043

Catatan/Notes: ¹ Hasil proyeksi penduduk Indonesia 2010–2035 (pertengahan tahun/Juni)/The result of Indonesia population projection 2010–2035 (mid year/June)

² Kondisi Agustus/Condition at August

³ Menggunakan penimbang hasil proyeksi penduduk tahun 2010–2035/Weighted by the 2010–2035 population projection

⁴ Kondisi Agustus/Condition at August

⁵ Sejak tahun 2010, IPM dihitung dengan metode baru. Komponen IPM metode baru adalah angka harapan hidup saat lahir, harapan lama sekolah, rata-rata lama sekolah, dan pengeluaran per kapita/Since 2010, HDI was calculated using new method. New HDI component are life expectancy at birth, expected years of schooling, means years of schooling, and expenditure per capita

⁶ Mulai tahun 2010 mengadopsi System of National Account 2008 (SNA 2008)/Since 2010 is in line with System of National Account 2008 (SNA 2008)

⁷ Menggunakan tahun dasar 2010 (2010=100)/Using 2010 base year (2010=100)

⁸ Menggunakan proyeksi penduduk berdasarkan hasil SP2010/Using population projection based on SP2010

⁹ Menggunakan penduduk berdasarkan hasil SP2020/Using population based on SP2020

^x Angka sementara

^{xx} Angka sangat sementara

BAB
Chapter

01

GEOGRAFI DAN IKLIM
GEOGRAPHY AND CLIMATE

JUMLAH HARI HUJAN DI KABUPATEN KEDIRI TAHUN 2022
NUMBER OF RAINY DAYS IN KEDIRI REGENCY, 2022

156 HARI
DAYS

RATA-RATA CURAH HUJAN PER HARI DI KABUPATEN KEDIRI TAHUN 2022
PRECIPITATIONS IN KEDIRI REGENCY, 2022

17 MM/HARI
MM/DAY
S

KANTOR KECAMATAN XXX MERUPAKAN WILAYAH KANTOR KECAMATAN TERTINGGI
XXX SUBDISTRICT OFFICE IS THE HIGHEST SUBDISTRICT OFFICE AREA

469 mdpl

KANTOR KECAMATAN XXX MERUPAKAN WILAYAH KANTOR KECAMATAN TERENDAH
XXX SUBDISTRICT OFFICE IS THE LOWEST SUBDISTRICT OFFICE AREA

55 mdpl



PENJELASAN TEKNIS**TECHNICAL NOTES**

- | | |
|--|---|
| <p>1. Secara astronomis, Kabupaten Kediri terletak antara 7°36'12" - 8°0'32" Lintang Selatan dan 111°47'05" - 112°18'20" Bujur Timur.</p> | <p>1. <i>Astronomically, Kediri Regency is located between 7°36'12" - 8°0'32" South latitude, and between 111°47'05" - 112°18'20" East Longitude.</i></p> |
| <p>2. Berdasarkan posisi geografisnya, Kabupaten Kediri dikelilingi oleh 5 Kabupaten dengan batas-batas:</p> <ul style="list-style-type: none"> • Utara: Kab. Nganjuk dan Kab. Jombang; • Selatan: Kab. Blitar dan Kab. Tulungagung; • Barat: Kab. Tulungagung dan Kab. Nganjuk; • Timur: Kab. Jombang dan Kab. Malang. | <p>2. <i>In terms of geographic position, Kediri Regency is surrounded by 5 Regency with boundaries as follows:</i></p> <ul style="list-style-type: none"> • <i>North: Nganjuk Regency and Jombang Regency;</i> • <i>South: Blitar Regency and Tulungagung Regency;</i> • <i>West: Tulungagung Regency and Nganjuk Regency;</i> • <i>East: Jombang Regency and Malang Regency.</i> |
| <p>3. Kabupaten Kediri terdiri dari 26 kecamatan yaitu:</p> <ol style="list-style-type: none"> a. Kecamatan Mojo b. Kecamatan Semen c. Kecamatan Ngadiluwih d. Kecamatan Kras e. Kecamatan Ringinrejo f. Kecamatan Kandat g. Kecamatan Wates h. Kecamatan Ngancar i. Kecamatan Plosoklaten j. Kecamatan Gurah k. Kecamatan Puncu l. Kecamatan Kepung m. Kecamatan Kandangan n. Kecamatan Pare o. Kecamatan Badas p. Kecamatan Kunjang q. Kecamatan Plemahan | <p>3. <i>Kediri Regency divided into 26 subdistricts:</i></p> <ol style="list-style-type: none"> a. <i>Mojo Subdistrict</i> b. <i>Semen Subdistrict</i> c. <i>Ngadiluwih Subdistrict</i> d. <i>Kras Subdistrict</i> e. <i>Ringinrejo Subdistrict</i> f. <i>Kandat Subdistrict</i> g. <i>Wates Subdistrict</i> h. <i>Ngancar Subdistrict</i> i. <i>Plosoklaten Subdistrict</i> j. <i>Gurah Subdistrict</i> k. <i>Puncu Subdistrict</i> l. <i>Kepung Subdistrict</i> m. <i>Kandangan Subdistrict</i> n. <i>Pare Subdistrict</i> o. <i>Badas Subdistrict</i> p. <i>Kunjang Subdistrict</i> q. <i>Plemahan Subdistrict</i> |

- | | |
|--------------------------|-----------------------------------|
| r. Kecamatan Purwoasri | r. <i>Purwoasri Subdistrict</i> |
| s. Kecamatan Papar | s. <i>Papar Subdistrict</i> |
| t. Kecamatan Pagu | t. <i>Pagu Subdistrict</i> |
| u. Kecamatan Kayenkidul | u. <i>Kayenkidul Subdistrict</i> |
| v. Kecamatan Gampengrejo | v. <i>Gampengrejo Subdistrict</i> |
| w. Kecamatan Ngasem | w. <i>Ngasem Subdistrict</i> |
| x. Kecamatan Banyakan | x. <i>Banyakan Subdistrict</i> |
| y. Kecamatan Grogol | y. <i>Grogol Subdistrict</i> |
| z. Kecamatan Tarokan | z. <i>Tarokan Subdistrict</i> |
-
- | | |
|--|--|
| 4. Badan Pusat Statistik (BPS) telah melakukan pendataan Potensi Desa (Podes) sejak tahun 1980. Sejak saat itu, Podes dilaksanakan secara rutin sebanyak 3 kali dalam kurun waktu sepuluh tahun untuk mendukung kegiatan Sensus Penduduk, Sensus Pertanian, ataupun Sensus Ekonomi. Dengan demikian, fakta penting terkait ketersediaan infrastruktur dan potensi yang dimiliki oleh setiap wilayah dapat dipantau perkembangannya secara berkala dan terus menerus. | 4. <i>BPS-Statistics Indonesia has already recorded village potential (Podes) since 1980. Since then, Podes regularly implemented 3 (three) times within ten years to support the activities of the Population Census, Agriculture Census, or Economic Census. Thus, availability and the potential possessed by each region can be monitored regularly and continually.</i> |
| 5. Sejak tahun 2008, pendataan Podes mengalami perubahan dengan adanya penambahan kuesioner suplemen kecamatan dan kabupaten/kota. Penambahan kuesioner tersebut bertujuan untuk meningkatkan manfaat data Podes bagi para konsumen data dan pemerintah daerah dalam perencanaan pembangunan wilayah. | 5. <i>Since 2008, Podes has been changed especially in providing additional information from subdistrict and regency/City, using separate questionnaires. The goal of these changes is to provide more benefits for data users and local government in regional development planning.</i> |
| 6. Data Podes merupakan satu-satunya sumber data kewilayahan | 6. <i>Podes data is the only one source of spatial data consisting of various</i> |

yang muatannya beragam dan memberi gambaran tentang situasi pembangunan suatu wilayah (regional). Ini berbeda dengan data dari hasil pendekatan rumah tangga yang lebih menekankan pada dimensi aktivitas sektoral. Keduanya sama penting dan menjadi kekayaan BPS.

information and providing a picture of development progress in a region. The Podes data are different from data resulted from household surveys focusing on the dimension of sectoral activities. Both kind of data are important and become the trade mark of BPS on the data richness aspect.

7. Cakupan Wilayah

Pencacahan Podes dilakukan secara sensus terhadap seluruh wilayah administrasi pemerintahan terendah setingkat desa (yaitu desa, kelurahan, nagari, Unit Permukiman Transmigrasi (UPT) yang masih dibina oleh kementerian terkait. Berdasarkan hasil Podes 2021, ada sebanyak 82.190 wilayah setingkat desa yang tersebar di 511 kabupaten/kota.

7. Podes Coverage

Podes enumeration is implemented as a census of the lowest governmental administrative region equivalent to village (i.e. village, sub-district, nagari, and Transmigration Settlement Unit which is still fostered by the relevant ministries). There were 82,190 village-level areas spread over 511 regencies/municipalities based on the result of Podes 2018.

8. Metode Pengumpulan Data

Pengumpulan data Podes 2021 dilakukan melalui wawancara langsung oleh petugas terlatih dengan narasumber yang relevan. Petugas adalah aparatur ataupun mitra kerja BPS Kabupaten/Kota, sementara narasumber adalah kepala desa/lurah atau narasumber lain yang memiliki pengetahuan terhadap wilayah target pencacahan.

8. Method of Data Collection

Data collection of Podes 2018 carried out through direct interviews by trained personnel with relevant respondents. The interviewers are BPS Regency/City personnel or partners, meanwhile, the selected respondents are the village head/sub-district head or other respondents who have the knowledge towards the target area of enumeration.

9. Desa/Kelurahan Tepi Laut adalah desa/kelurahan yang

9. Coastal Village/Coastal Sub-District is a village/sub-district

sebagian atau seluruh wilayahnya bersinggungan langsung dengan laut, baik berupa pantai maupun tebing karang.

which some areas are intersect/directly adjacent to the sea, either gently sloping/flat beach or cliffs/reef.

10. Desa/Kelurahan bukan tepi laut adalah desa/kelurahan yang wilayahnya tidak bersinggungan langsung dengan laut.

10. *Non Coastal Village/Non Coastal Sub-District is a village which has no area that intersect/directly adjacent to the sea.*

11. Desa/Kelurahan Lereng/Puncak adalah desa/kelurahan yang sebagian besar wilayahnya berada di puncak gunung/pegunungan atau terletak di antara puncak sampai lembah.

11. *Slope/Peak Village/Sub-District is a village/sub-district which the largest part of village/sub-district lies on the highest part of mount/mountain or lies between the peak to the valley.*

12. Desa/Kelurahan lembah adalah desa/kelurahan yang wilayahnya sebagian besar merupakan daerah rendah yang terletak di antara dua gunung/pegunungan atau daerah yang mempunyai kedudukan lebih rendah dibandingkan daerah sekitarnya.

12. *Valley Village/Sub-District area is a village/sub-district with the largest part of the village/sub-district is a low area between two mountains or area that have a position lower than the surrounding areas.*

13. Desa/Kelurahan Dataran adalah desa/kelurahan yang sebagian besar wilayahnya tampak datar, rata, dan membentang.

13. *Flat Village/Sub-District is a village/sub-district which the largest part of village1/sub-district looked plane, flat, and stretches.*

14. Berdasarkan Peraturan Pemerintah Nomor 82 Tahun 2001 tentang Pengolahan Kualitas Air dan Pengendalian Pencemaran Air, klasifikasi mutu air ditetapkan menjadi empat kelas, yaitu: Kelas I, Kelas II, Kelas III, dan Kelas IV.

14. *Government Regulation Number 82 year 2001 on Water Quality Management and Water Pollution Control states that water quality is classified into four categories: Class I, Class II, Class III, and Class IV.*

15. Kelas I, air yang dapat digunakan untuk air bahan baku air minum dan atau peruntukan lain yang mensyaratkan mutu air yang sama dengan kegunaan tersebut.
16. Kelas II, air yang dapat digunakan untuk prasarana atau sarana rekreasi air, pembudidayaan ikan air tawar, peternakan, air untuk mengairi pertanaman, dan atau peruntukan lain yang mensyaratkan mutu air yang sama dengan kegunaan tersebut.
17. Kelas III, air yang dapat digunakan untuk pembudidayaan ikan air tawar, peternakan, air untuk mengairi pertanaman, dan atau peruntukan lain yang mensyaratkan mutu air yang sama dengan kegunaan tersebut.
18. Kelas IV, air yang dapat digunakan untuk pertanaman dan atau peruntukan lain yang mensyaratkan mutu air yang sama dengan kegunaan tersebut.
19. Penentuan status mutu air sungai dilakukan dengan Metode Indeks Pencemaran (IP).
20. Metode IP: Status mutu air dihitung berdasarkan data sesaat dengan Metode Indeks Pencemaran Keputusan Menteri Lingkungan Hidup Nomor 115 tahun 2003 dibandingkan dengan kriteria mutu air kelas
15. *Class I, water that can be used for drinking and other uses requiring the same water quality category.*
16. *Class II, water that can be used for water recreation infrastructure, fresh water fish culture, animal husbandry, watering cropping, and other uses requiring the same water quality category.*
17. *Class III, water that can be used for fresh water fish culture, animal husbandry, watering crops, and other uses requiring the same water quality category.*
18. *Class IV, water that can be used for watering cropping and other uses requiring the same water quality category.*
19. *Determination of river water quality status with Pollutant Index Method.*
20. *Pollutant Index Method: Status of water quality is assessed based on the transient data by Pollutant Index Method pursuant to Decree of Minister of Environment Number 115 Year 2003 compared to the water quality criteria Class I and*

I dan kriteria mutu air kelas II Peraturan Pemerintah Nomor 82 tahun 2001. Status mutu yang diperoleh merupakan status mutu sesaat dan hanya berdasarkan parameter tertentu yang dipantau di tiap sungai dengan jumlah dan jenis yang berbeda.

the water quality criteria Class II of Government Regulation Number 82 Year 2001. The quality status obtained is transient quality status and only based on certain parameters monitored at every river at different amount and with different types of parameters.

<https://kedirikab.bps.go.id>

ULASAN**DESCRIPTION**

1. Topografi (bentuk permukaan bumi) wilayah Kabupaten Kediri terdiri dari dataran rendah dan pegunungan yang dilalui aliran sungai Brantas yang membelah dari selatan ke utara. Suhu udara berkisar antara 23°C sampai dengan 31°C, dengan ketinggian rata-rata 81 meter di atas permukaan laut.
 2. Wilayah Kabupaten Kediri dengan luas 1.563,42 km². Secara administrasi, Kabupaten Kediri terbagi menjadi 26 kecamatan. Ditinjau dari jenis tanahnya, Kabupaten Kediri dapat dibagi menjadi 5 (lima) golongan, yaitu :
 - Regosol coklat kekelabuan seluas 77.397 Ha atau 55,84 persen, merupakan jenis tanah yang sebagian besar ada di wilayah kecamatan Kepung, Puncu, ngancar, Plosoklaten, Wates, Gurah, Pare, kandangan, kandat, Ringinrejo, Kras, papar, Purwoasri, Pagu, Plemahan, Kunjang dan Gampengrejo.
 - Aluvial kelabu coklat seluas 28,178 Ha atau 20,33 persen, merupakan jenis tanah yang dijumpai di Kecamatan Ngadiluwih, Kras, Semen, Mojo, Grogol, Banyakan, Papar, Tarokan dan
1. *Topographically, Kediri Regency is located on consisting of lowlands and mountains through which the Brantas river flows from south to north. The air temperature ranges from 23°C to 31°C, with average elevation about 81 meters above sea level.*
 2. *The territory of Kediri Regency, which is 1,563.42 square kilometers. Administratively, Kediri Regency is divided into 26 subdistrict. Judging from the soil type, Kediri Regency can be divided into 5 (five) groups, namely:*
 - *Regosol chocolate kekelabuan area of 77.397 Ha or 55.84 percent, is the type of soil most of which exist in the subdistrict Kepung, Puncu, ngancar, Plosoklaten, Wates, Gurah, Pare, kandangan, kandat, Ringinrejo, Kras, papar, Purwoasri, Pagu, Plemahan, Kunjang and Gampengrejo.*
 - *Brownish gray aluvial area of 28.178 Ha or 20.33 percent, is the type of soil found in Ngadiluwih, Kras, Semen, Mojo, Grogol, Banyakan, Papar, Tarokan and Kandangan.*

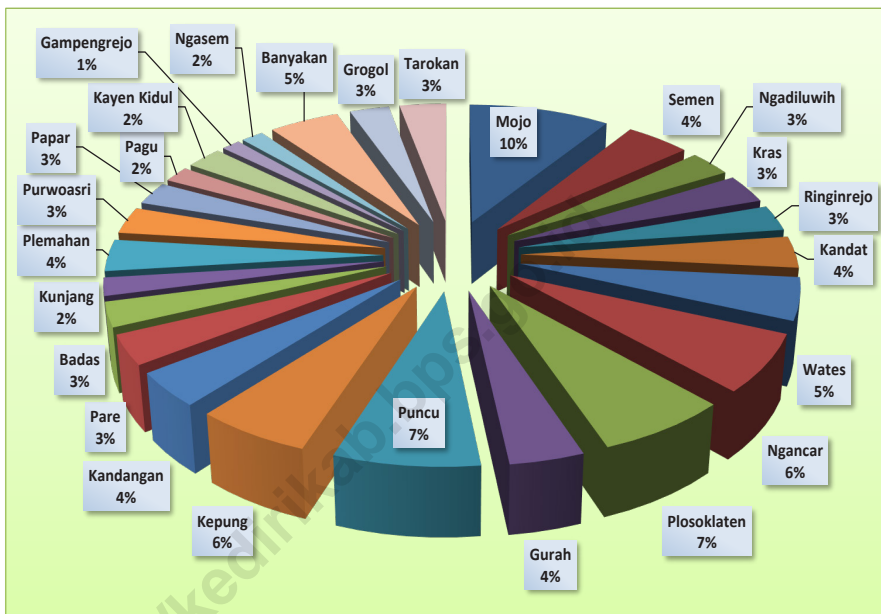
- Kandangan
- Andosol coklat kuning, regosol coklat kuning, litosol seluas 4.408 Ha atau 3,18 persen, dijumpai di daerah ketinggian di atas 1.000 dpl seperti Kecamatan Kandangan, Grogol, Semen dan Mojo.
 - Mediteran coklat merah, grumosol kelabu seluas 13.556 Ha atau 9,78 persen, terdapat di Kecamatan Mojo, Semen, Grogol, banyakan, tarokan, Plemahan, Pare dan Kunjang.
 - Litosol coklat kemerahan seluas 15.066 Ha atau 10.87 persen, terdapat di kecamatan Semen, Mojo, Grogol, banyakan, tarokan dan kandangan.
3. Wilayah Kabupaten Kediri diapit oleh dua gunung yang berbeda sifatnya, yaitu Gunung Kelud di sebelah Timur yang bersifat Vulkanik dan Gunung Wilis disebelah barat yang bersifat non vulkanik, sedangkan tepat di bagian tengah wilayah Kabupaten Kediri melintas sungai Brantas yang membelah Wilayah Kabupaten Kediri menjadi dua bagian, yaitu bagian Barat sungai Brantas: merupakan perbukitan lereng Gunung Wilis dan Gunung Klotok. dan bagian timur Sungai
- *Andosol yellow chocolate, yellow chocolate regosol, 4,408 ha or 3,18 percent litosol, are found in altitude areas above 1,000 asl, such as Kandangan, Grogol, Semen and Mojo Subdistricts.*
 - *Mediteran chocolate red, grumosol gray area of 13,556 Ha or 9.78 percent, located in District Mojo, Semen, Grogol, most, tarokan, Plemahan, Pare and Kunjang.*
 - *The reddish-brown lithosol of 15,066 Ha or 10.87 percent, is present in the sub-districts of Semen, Mojo, Grogol, mostly, tarokan and kandangan.*
3. *Regency of Kediri is flanked by two different mountains, namely Mount Kelud in the east which is volcanic and Mount Wilis on the west that is non volcanic, while right in the middle of Kediri Regency across the Brantas river which divides Kediri Region into two parts, Namely the western part of the Brantas river: the hillsides of the slopes of Mount Wilis and Klotok Mountain. And the eastern part of the Brantas River.*

Brantas.

4. Hujan terjadi hampir di sepanjang tahun 2022. Curah hujan tertinggi terjadi pada Bulan Mei, dengan jumlah curah hujan mencapai 407 mm³, sedangkan hari hujan terbanyak terjadi pada bulan Maret.
4. *The rain occurred almost throughout the year 2022. The highest rainfall occurred in January, with rainfall reaching 407 mm³, while the most rainy days occur in March.*

<https://kedirikab.bps.go.id>

Gambar 1.1 Luas Daerah Kabupaten Kediri menurut Kecamatan (%), 2022
Figures 1.1 Kediri Regency Area by Subdistrict (%), 2022



Sumber/Source: Badan Pertanahan Nasional Kabupaten Kediri / National Land Agency of Kediri Regency

Gambar 1.2
Figures

Jumlah Curah Hujan di Kabupaten Kediri (mm), 2018-2022

Total Rainfall in Kediri Regency (mm), 2018-2022



Sumber/Source : Dinas Pertanian Dan Perkebunan Kabupaten Kediri / Department of Agriculture and Plantation Kediri Regency

1.1 KEADAAN GEOGRAFI GEOGRAPHY CONDITION

Tabel 1.1.1 **Luas Daerah dan Jumlah Pulau Kabupaten Kediri Menurut Kecamatan, 2022**
Table 1.1.1 **Total Area and Number of Islands in Kediri Regency by Subdistrict, 2022**

Kecamatan Subdistrict	Ibukota Kecamatan Capital of Subdistrict	Luas Total Area (km ² /sq,km)
(1)	(2)	(3)
[010] Mojo	Mojo	149,946
[020] Semen	Semen	68,097
[030] Ngadiluwih	Purwokerto	45,057
[040] Kras	Kras	50,436
[050] Ringinrejo	Ringinrejo	45,175
[060] Kandat	Kandat	55,119
[070] Wates	Wonorejo	73,709
[080] Ngancar	Ngancar	101,313
[090] Plosoklaten	Ploso Lor	105,179
[100] Gurah	Gurah	58,533
[110] Puncu	Puncu	114,057
[120] Kepung	Kepung	91,049
[130] Kandangan	Kandangan	60,399
[140] Pare	Pare	52,273
[141] Badas	Badas	42,916
[150] Kunjang	Kapi	31,457
[160] Plemahan	Bogo Kidul	55,363
[170] Purwoasri	Purwoasri	47,099
[180] Papar	Papar	40,156
[190] Pagu	Sitimerto	28,120
[191] Kayenkidul	Kayen Kidul	38,472
[200] Gampengrejo	Gampeng	19,985
[201] Ngasem	Ngasem	23,745
[210] Banyakan	Banyakan	74,217
[220] Grogol	Grogol	41,942
[230] Tarokan	Tarokan	49,608
Kabupaten Kediri	Ngasem	1 563,421

Lanjutan Tabel/*Continued Table* 1.1.1

Kecamatan <i>Subdistrict</i>	Persentase terhadap Luas Wilayah <i>Percentage to Area</i>	Jumlah Pulau <i>Number of Islands</i>
(1)	(4)	(5)
[010] Mojo	9,59	-
[020] Semen	4,36	-
[030] Ngadiluwih	2,88	-
[040] Kras	3,23	-
[050] Ringinrejo	2,89	-
[060] Kandat	3,53	-
[070] Wates	4,71	-
[080] Ngancar	6,48	-
[090] Plosoklaten	6,73	-
[100] Gurah	3,74	-
[110] Puncu	7,30	-
[120] Kepung	5,82	-
[130] Kandangan	3,86	-
[140] Pare	3,34	-
[141] Badas	2,75	-
[150] Kunjang	2,01	-
[160] Plemahan	3,54	-
[170] Purwoasri	3,01	-
[180] Papar	2,57	-
[190] Pagu	1,80	-
[191] Kayenkidul	2,46	-
[200] Gampengrejo	1,28	-
[201] Ngasem	1,52	-
[210] Banyakan	4,75	-
[220] Grogol	2,68	-
[230] Tarokan	3,17	-
Kabupaten Kediri	100,00	-

Catatan/*Note*: ...Sumber/*Source*: Badan Pertanahan Nasional Kabupaten Kediri / *National Land Agency of Kediri Regency*

Tabel
Table 1.1.2

**Tinggi Wilayah Kecamatan dan Jarak ke Ibukota
Kabupaten, 2022**
*Subdistrict Altitude and Distance to the Regency Capital,
2022*

Kecamatan Subdistrict	Tinggi Wilayah (mdpl) Altitude (m a.s.l)	Jarak ke Ibukota Distance to the Capital
(1)	(2)	(3)
[010] Mojo	85	16,00
[020] Semen	94	10,00
[030] Ngadiluwih	88	14,00
[040] Kras	86	22,00
[050] Ringinrejo	128	22,00
[060] Kandat	120	15,00
[070] Wates	199	15,00
[080] Ngancar	353	27,00
[090] Plosoklaten	215	15,00
[100] Gurah	100	6,00
[110] Puncu	469	28,00
[120] Kepung	258	27,00
[130] Kandangan	176	33,00
[140] Pare	213	22,00
[141] Badas	99	25,00
[150] Kunjang	65	26,00
[160] Plemahan	76	18,00
[170] Purwoasri	49	23,00
[180] Papar	55	16,00
[190] Pagu	84	8,00
[191] Kayenkidul	70	12,00
[200] Gampengrejo	117	9,00
[201] Ngasem	76	2,00
[210] Banyakan	104	11,00
[220] Grogol	78	14,00
[230] Tarokan	71	16,00
Kabupaten Kediri	81	...

Catatan/Note: ...

Sumber/Source: BPS Kabupaten Kediri / *Statistic of Kediri Regency*

Tabel
Table 1.1.3

**Luas Wilayah Kabupaten Kediri Menurut Kecamatan,
Lahan Sawah dan Bukan Sawah (Ha), 2021-2022**
**Area of Kediri Regency Based on Subdistrict, Rice and Non-
Rice Fields (Ha), 2021-2022**

Kecamatan Subdistrict	Lahan Sawah Rice Fields		Lahan Bukan Sawah* Not Rice Fields *		Jumlah Total	
	2021	2022	2021	2022	2021	2022
(1)	(2)	(3)	(4)	(5)	(6)	(7)
[010] Mojo	971	971	9 237	9 237	10 208	10 208
[020] Semen	1 406	1 406	6 480	6 480	7 886	7 886
[030] Ngadiluwih	1 160	1 160	2 798	2 798	3 958	3 958
[040] Kras	2 191	2 191	2 357	2 357	4 548	4 548
[050] Ringinrejo	1 590	1 590	2 638	2 638	4 228	4 228
[060] Kandat	1 984	1 984	2 889	2 889	4 873	4 873
[070] Wates	3 370	3 370	3 143	3 143	6 513	6 513
[080] Ngancar	1 508	1 508	6 573	6 573	8 081	8 081
[090] Plosoklaten	2 153	2 153	4 605	4 605	6 758	6 758
[100] Gurah	2 272	2 272	2 483	2 483	4,755	4,755
[110] Puncu	745	745	6 036	6 036	6 781	6 781
[120] Kepung	2 356	2 356	8 198	8 198	10 554	10 554
[130] Kandangan	1 790	1 790	2 087	2 087	3 877	3 877
[140] Pare	1 524	1 524	2 885	2 885	4 409	4 409
[141] Badas	2 181	2 181	1 696	1 696	3 877	3 877
[150] Kunjang	1 879	1 879	1 063	1 063	2 942	2 942
[160] Plemahan	3 201	3 201	1 394	1 394	4 595	4 595
[170] Purwoasri	2 778	2 778	1 422	1 422	4 200	4 200
[180] Papar	1 714	1 714	1 795	1 795	3 509	3 509
[190] Pagu	1 409	1 409	1 005	1 005	2 414	2 414
[191] Kayenkidul	1 918	1 918	1 548	1 548	3 466	3 466
[200] Gampengrejo	545	545	1 371	1 371	1 916	1 916
[201] Ngasem	497	497	1 363	1 363	1 860	1 860
[210] Banyakan	1 047	1 047	5 951	5 951	6 998	6 998
[220] Grogol	1 096	1 096	2 256	2 256	3 352	3 352
[230] Tarokan	883	883	3 364	3 364	4 247	4 247
Kabupaten Kediri	44 168	44 168	86 637	86 637	130 805	130 805

Catatan/Note: * Lahan Pertanian & Non Pertanian/ *Agricultural & Non Agricultural Land*

Sumber/Source: Dinas Pertanian Dan Perkebunan Kabupaten Kediri/ *Department of Agriculture and Plantation Kediri Regency*

Tabel
Table 1.1.4**Luas Baku Lahan Sawah di Kabupaten Kediri Menurut Kecamatan dan Jenis Irigasi (Ha), 2021 - 2022**
Size of Wetland Standard in Kediri Regency by Subdistrict and Type of Irrigation (Ha), 2021 - 2022

Kecamatan Subdistrict	Teknis Technic		Tadah Hujan Rainfed		Jumlah Total	
	2021	2022	2021	2022	2021	2022
(1)	(2)	(3)	(4)	(5)	(6)	(7)
[010] Mojo	775	775	196	196	971	971
[020] Semen	1 316	1 316	90	90	1 406	1 406
[030] Ngadiluwih	1 025	1 025	135	135	1 160	1 160
[040] Kras	1 823	1 823	368	368	2 191	2 191
[050] Ringinrejo	1 263	1 263	327	327	1 590	1 590
[060] Kandat	1 676	1 676	308	308	1 984	1 984
[070] Wates	2 670	2 670	700	700	3 370	3 370
[080] Ngancar	1 491	1 491	17	17	1 508	1 508
[090] Plosoklaten	1 774	1 774	379	379	2 153	2 153
[100] Gurah	2 018	2 018	254	254	2 272	2 272
[110] Puncu	490	490	255	255	745	745
[120] Kepung	2 082	2 082	274	274	2 356	2 356
[130] Kandangan	1 606	1 606	184	184	1 790	1 790
[140] Pare	1 419	1 419	105	105	1 524	1 524
[141] Badas	2 015	2 015	166	166	2 181	2 181
[150] Kunjang	1 693	1 693	186	186	1 879	1 879
[160] Plemahan	2 972	2 972	229	229	3 201	3 201
[170] Purwoasri	2 661	2 661	117	117	2 778	2 778
[180] Papar	1 637	1 637	77	77	1 714	1 714
[190] Pagu	1 327	1 327	82	82	1 409	1 409
[191] Kayenkidul	1 840	1 840	78	78	1 918	1 918
[200] Gampengrejo	508	508	37	37	545	545
[201] Ngasem	467	467	30	30	497	497
[210] Banyakan	612	612	435	435	1 047	1 047
[220] Grogol	298	298	798	798	1 096	1 096
[230] Tarokan	859	859	24	24	883	883
Kabupaten Kediri	38 317	38 317	5 851	5 851	44 168	44 168

Catatan/Note: ...

Sumber/Source: Dinas Pertanian Dan Perkebunan Kabupaten Kediri/ Department of Agriculture and Plantation Kediri Regency

Tabel
Table 1.1.5

Luas Lahan Pertanian Bukan Sawah di Kabupaten Kediri Menurut Kecamatan dan Penggunaannya (Ha), 2021-2022
Area of Non-Paddy Agricultural Land in Kediri Regency by Subdistrict and Its Use (Ha), 2021 - 2022

Kecamatan Subdistrict	Tegal/ Kebun/ Garden		Ladang/ Huma/ Field		Perkebunan/ Plantation	
	2021	2022	2021	2022	2021	2022
(1)	(2)	(3)	(4)	(5)	(6)	(7)
[010] Mojo	3 816	3 816	-	-	402	402
[020] Semen	620	620	-	-	-	-
[030] Ngadiluwih	936	936	-	-	-	-
[040] Kras	513	513	-	-	-	-
[050] Ringinrejo	555	555	-	-	-	-
[060] Kandat	1 048	1 048	-	-	-	-
[070] Wates	244	244	-	-	-	-
[080] Ngancar	994	994	-	-	983	983
[090] Plosoklaten	-	-	-	-	1 731	1 731
[100] Gurah	383	383	-	-	-	-
[110] Puncu	351	351	-	-	1 702	1 702
[120] Kepung	2 135	2 135	-	-	-	-
[130] Kandangan	293	293	-	-	-	-
[140] Pare	659	659	-	-	-	-
[141] Badas	72	72	-	-	-	-
[150] Kunjang	242	242	-	-	-	-
[160] Plemahan	152	152	-	-	-	-
[170] Purwoasri	290	290	-	-	-	-
[180] Papar	357	357	-	-	-	-
[190] Pagu	119	119	-	-	-	-
[191] Kayenkidul	337	337	-	-	-	-
[200] Gampengrejo	110	110	-	-	-	-
[201] Ngasem	128	128	-	-	-	-
[210] Banyakan	1 800	1 800	-	-	10	10
[220] Grogol	499	499	-	-	-	-
[230] Tarokan	489	489	-	-	-	-
Kabupaten Kediri	17 142	17 142	-	-	4 828	4 828

Lanjutan Tabel/*Continued Table 1.1.5*

Kecamatan <i>Subdistrict</i>	Ditanami Pohon/ Hutan Rakyat/ <i>Forest People</i>		Padang Pengembalaan/ Padang Rumput/ <i>Meadow</i>		Sementara Tidak Diusahakan/ <i>Not Cultivated</i>	
	2021	2022	2021	2022	2021	2022
(1)	(9)	(10)	(11)	(12)	(13)	(14)
[010] Mojo	-	-	-	-	-	-
[020] Semen	-	-	-	-	-	-
[030] Ngadiluwih	-	-	-	-	-	-
[040] Kras	-	-	-	-	-	-
[050] Ringinrejo	-	-	-	-	-	-
[060] Kandat	-	-	-	-	-	-
[070] Wates	-	-	-	-	-	-
[080] Ngancar	363	363	-	-	-	-
[090] Plosoklaten	-	-	-	-	-	-
[100] Gurah	-	-	-	-	-	-
[110] Puncu	-	-	-	-	-	-
[120] Kepung	-	-	-	-	-	-
[130] Kandangan	-	-	-	-	-	-
[140] Pare	-	-	-	-	-	-
[141] Badas	-	-	-	-	-	-
[150] Kunjang	-	-	-	-	-	-
[160] Plemahan	-	-	-	-	-	-
[170] Purwoasri	-	-	-	-	-	-
[180] Papar	-	-	-	-	-	-
[190] Pagu	-	-	-	-	-	-
[191] Kayenkidul	-	-	-	-	-	-
[200] Gampengrejo	-	-	-	-	-	-
[201] Ngasem	-	-	-	-	-	-
[210] Banyakan	500	500	-	-	-	-
[220] Grogol	-	-	-	-	-	-
[230] Tarokan	269	269	-	-	-	-
Kabupaten Kediri	1 132	1 132	-	-	-	-

Lanjutan Tabel/Continued Table 1.1.5

Kecamatan Subdistrict	Hutan Negara State Forest		Lainnya Others		Jumlah Total	
	2021	2022	2021	2022	2021	2022
(1)	(15)	(16)	(17)	(18)	(19)	(20)
[010] Mojo	3 153	3 153	-	-	7 371	7 371
[020] Semen	4 959	4 959	-	-	5 579	5 579
[030] Ngadiluwih	-	-	48	48	984	984
[040] Kras	-	-	-	-	513	513
[050] Ringinrejo	-	-	-	-	555	555
[060] Kandat	-	-	-	-	1 048	1 048
[070] Wates	-	-	-	-	244	244
[080] Ngancar	1 819	1 819	688	688	4 847	4 847
[090] Plosoklaten	440	440	158	158	2 329	2 329
[100] Gurah	-	-	-	-	383	383
[110] Puncu	3 191	3 191	-	-	5 244	5 244
[120] Kepung	3 554	3 554	114	114	5 803	5 803
[130] Kandangan	900	900	-	-	1 193	1 193
[140] Pare	-	-	2	2	661	661
[141] Badas	-	-	-	-	72	72
[150] Kunjang	-	-	10	10	252	252
[160] Plemahan	-	-	-	-	152	152
[170] Purwoasri	-	-	-	-	290	290
[180] Papar	-	-	12	12	369	369
[190] Pagu	-	-	-	-	119	119
[191] Kayenkidul	-	-	-	-	337	337
[200] Gampengrejo	-	-	-	-	110	110
[201] Ngasem	-	-	-	-	128	128
[210] Banyakan	2 220	2 220	13	13	4 543	4 543
[220] Grogol	500	500	-	-	999	999
[230] Tarokan	1 357	1 357	-	-	2 115	2 115
Kabupaten Kediri	22 093	22 093	1 045	1 045	46 240	46 240

Catatan/Note: ...

Sumber/Sources: Dinas Pertanian Dan Perkebunan Kabupaten Kediri/ Department of Agriculture and Plantation Kediri Regency

Tabel
Table 1.1.6

Luas Wilayah Kabupaten Kediri Menurut Kecamatan, Lahan Pertanian dan Bukan Pertanian (Ha), 2021 - 2022
Area of Kediri Regency by District, Agricultural and Non-Agricultural Land (Ha), 2021 - 2022

Kecamatan Subdistrict	Lahan Pertanian Agricultural land		Lahan Bukan Pertanian Not Agriculture Land		Jumlah Total	
	2021	2022	2021	2022	2021	2022
(1)	(2)	(3)	(4)	(5)	(6)	(7)
[010] Mojo	8 342	8 342	1 866	1 866	10 208	10 208
[020] Semen	6 985	6 985	901	901	7 886	7 886
[030] Ngadiluwih	2 144	2 144	1 814	1 814	3 958	3 958
[040] Kras	2 704	2 704	1 844	1 844	4 548	4 548
[050] Ringinrejo	2 145	2 145	2 083	2 083	4 228	4 228
[060] Kandat	3 032	3 032	1 841	1 841	4 873	4 873
[070] Wates	3 614	3 614	2 899	2 899	6 513	6 513
[080] Ngancar	6 355	6 355	1 726	1 726	8 081	8 081
[090] Plosoklaten	4 482	4 482	2 276	2 276	6 758	6 758
[100] Gurah	2 655	2 655	2 100	2 100	4,755	4,755
[110] Puncu	5 989	5 989	792	792	6 781	6 781
[120] Kepung	8 159	8 159	2 395	2 395	10 554	10 554
[130] Kandangan	2 983	2 983	894	894	3 877	3 877
[140] Pare	2 185	2 185	2 224	2 224	4 409	4 409
[141] Badas	2 253	2 253	1 624	1 624	3 877	3 877
[150] Kunjang	2 131	2 131	811	811	2 942	2 942
[160] Plemahan	3 353	3 353	1 242	1 242	4 595	4 595
[170] Purwoasri	3 068	3 068	1 132	1 132	4 200	4 200
[180] Papar	2 083	2 083	1 426	1 426	3 509	3 509
[190] Pagu	1 528	1 528	886	886	2 414	2 414
[191] Kayenkidul	2 255	2 255	1 211	1 211	3 466	3 466
[200] Gampengrejo	655	655	1 261	1 261	1 916	1 916
[201] Ngasem	625	625	1 235	1 235	1 860	1 860
[210] Banyakan	5 590	5 590	1 408	1 408	6 998	6 998
[220] Grogol	2 095	2 095	1 257	1 257	3 352	3 352
[230] Tarokan	2 998	2 998	1 249	1 249	4 247	4 247
Kabupaten Kediri	90 408	90 408	40 397	40 397	130 805	130 805

Catatan/Note: Lahan Pertanian = Lahan Sawah + Lahan Bukan Sawah/ *Agricultural Land = Rice Field + Non-Rice Field*

Sumber/Source: Dinas Pertanian Dan Perkebunan Kabupaten Kediri/ *Department of Agriculture and Plantation Kediri Regency*

Tabel
Table 1.1.7

**Sungai Utama di Kabupaten Kediri Menurut Daerah
Irigasi, Kecamatan yang dilintasi, Panjang Sungai dan
Debit Air, 2022**
*Main River in Kediri Regency According to Irrigation Area,
Crossed Subdistrict, River Length and Water Debit, 2022*

Sungai River	Daerah Irigasi Irrigation Area	Kecamatan yang dilalui/ Crossed Subdistrict	Panjang/ Length (Km)	Debit Air/ Water discharge (m ³ /dt)	
				Max	Min
(1)	(2)	(3)	(4)	(5)	(6)
Bakung	Bakung	Tarokan	11,80	74,76	0,11
Kolokoso	Kolokoso	Tarokan	15,76	81,30	0,13
Hardisingat	Hardisingat	Tarokan, Grogol	19,50	71,02	0,22
Bendomongal	Bendomongal	Banyakan	19,00	79,48	0,18
Bendokrosok	Bendokrosok	Banyakan	14,78	72,95	0,04
Kedak	Kedak	Semen, Kota Kediri	22,40	68,03	0,09
Bruno	Bruno	Semen, Kota Kediri	30,32	53,76	0,05
Surat	Surat	Mojo	10,32	3,16	0,02
Bruni	Bruni	Mojo	8,85	4,26	0,04
Pandansari	Pandansari	Mojo	18,30	40,47	0,01
Catut	Catut	Mojo, Tl. Agung	14,00	0,10	0,01
Toyoaning	Toyoaning	Puncu, Papar	15,57	0,80	0,18
Dermo	Dermo	Pare, Gurah, Papar	21,60	0,67	0,30
Mantren	Mantren	Pagu	9,00	1,07	0,51
Sumber Wates	Mantren	Gampengrejo	10,69	0,47	0,02
Sukorejo	Sukorejo	Plosoklaten, Papar	30,00	2,53	1,06
Kalasan	Kalasan	Plosoklaten, Gampengrejo	32,95	2,66	1,69
Kresek	Kresek	Wates, Kota, Gampengrejo	27,61	1,13	0,53
Tawang	Tawang	Ngancar, Wates, Kota Kediri	9,21	1,27	0,77
Segaran	Segaran	Ngancar, Wates, Kandat, Ngadiluwih	35,64	2,91	1,75
Sempu	Sempu	Ngancar, Wates, Kandat, Ngadiluwih	20,93	1,00	0,23

Lanjutan Tabel/Continued Table 1.1.7

Sungai River	Daerah Irigasi Irrigation Area	Kecamatan yang dilalui/ Crossed Subdistrict	Panjang/ Length (Km)	Debit Air/ Water discharge (m ³ /dt)	
				Max	Min
(1)	(2)	(3)	(4)	(5)	(6)
Lanang	Lanang	Ringinrejo, Ngadiluwih	13,40	3,72	0,38
Selodono	Selodono	Ringinrejo, Ngadiluwih	8,57	2,33	0,37
Petung	Petung	Ringinrejo	19,06	6,15	0,18
Termas	Termas	Kras	6,25	5,75	0,04
Gedog	Gedog	Kras	3,87	-	-
Kajar	Kajar	Kras	7,50	0,17	-
Srinjing *)	Srinjing	Kepung, Pare, Pagu, Papar	29,25	16,20	-
Keling	Keling	Kepung, Badas	6,05	1,23	0,81
Konto II	Konto II	Kepung	13,75	0,83	0,17
Batan	Batan	Kepung, Pare, Pagu, Kunjang	11,00	74,72	0,96
Pulosari	Pulosari	Pare	10,00	0,95	0,25
Ngino	Ngino	Plemahan, Purwoasri	6,00	0,49	0,14
Ampomangiran	Ampomangiran	Pare, Plemahan	18,78	1,63	0,43
Bringin	Bringin	Pare, Plemahan	6,00	0,60	0,09
Ketangi	Ketangi	Pare	16,00	0,66	0,04
Kunden	Kunden	Pare	12,50	0,68	0,14
Centong	Centong	Pare, Plemahan	5,00	0,49	0,10
Bangi	Bangi	Purwoasri	9,93	0,06	-
Nepen	Nepen	Pare	12,82	0,45	0,09
Konto Pait	Konto Pait Atas dan Tengah	Kandangan	8,09	0,91	0,17

Lanjutan Tabel/*Continued Table 1.1.7*

Sungai <i>River</i>	Daerah Irigasi <i>Irrigation Area</i>	Kecamatan yang dilalui/ <i>Crossed Subdistrict</i>	Panjang/ <i>Length</i> (Km)	Debit Air/ <i>Water discharge (m³/dt)</i>	
				Max	Min
(1)	(2)	(3)	(4)	(5)	(6)
Sembung	Sembung	Kandangan	9,22	0,40	0,07
Mejonobangi	Mejonobangi	Pare, Plemahan, Purwoasri	3,87	0,18	0,01
Sedayu	Sedayu	Kepung	6,70	1,18	0,09
Bening	Bening	Pare	8,00	0,31	-
Kuwang	Kuwang	Kandangan	5,10	0,02	-
Konto Surabaya	Konto Surabaya	Kandangan	4,00	0,14	0,02
Sumurup	Sumurup	Kandangan	20,96	0,59	0,13
Konto Kediri	Kandangan	Kandangan	25,00	18,51	2,06
Affoer Besuk **)	Affur Besuk	Kunjang	7,50	-	-

Catatan/*Note*: ** Pengairan Jombang/ *Jombang Irrigation*

* Kewenangan Pusat/ *Central Authority*

Sumber/*Source*: Dinas Pekerjaan Umum Dan Penataan Ruang Kediri/ *Department of Public Works And Spatial Planning of Kediri Regency*

Tabel 1.1.8 **Estimasi Koordinat Kantor Kecamatan di Kabupaten Kediri, 2022**
Table 1.1.8 **Coordinate Estimation of Subdistrict Office in Kediri Regency, 2022**

Kecamatan Subdistrict	Lintang Selatan South latitude	Bujur Timur East Longitude
(1)	(2)	(3)
[010] Mojo	-7,8946	111,9643
[020] Semen	-7,8286	111,9787
[030] Ngadiluwih	-7,8992	111,9904
[040] Kras	-7,9507	111,9617
[050] Ringinrejo	-7,9815	112,0321
[060] Kandat	-7,8707	112,0290
[070] Wates	-7,8947	112,1007
[080] Ngancar	-7,9330	112,1788
[090] Plosoklaten	-7,8617	112,1548
[100] Gurah	-7,8122	112,0772
[110] Puncu	-7,8627	112,2674
[120] Kepung	-7,8081	112,2538
[130] Kandangan	-7,7574	112,2834
[140] Pare	-7,7697	112,1930
[141] Badas	-7,7131	112,2058
[150] Kunjang	-7,6580	112,1635
[160] Plemahan	-7,7138	112,1305
[170] Purwoasri	-7,6484	112,0984
[180] Papar	-7,6959	112,0814
[190] Pagu	-7,7706	112,0858
[191] Kayenkidul	-7,7389	112,0948
[200] Gampengrejo	-7,7693	112,0262
[201] Ngasem	-7,7955	112,0498
[210] Banyakan	-7,7743	111,9729
[220] Grogol	-7,7433	111,9598
[230] Tarokan	-7,7274	111,9444
Kabupaten Kediri	-7,8094	112,0231

Catatan/Note: ...

Sumber/Source: BPS Kabupaten Kediri / *Statistic of Kediri Regency*

Tabel
Table 1.1.9**Penerbitan Surat Keputusan Hak Atas Tanah di Kabupaten Kediri menurut Bulan dan Jenisnya, 2021 - 2022**
Land Rights Decision Letter in Kediri Regency by Month and Type, 2021 - 2022

Bulan Month	Hak Milik Right of ownership		H G B Building rights		H G U Cultivation Rights	
	2021	2022	2021	2022	2021	2022
(1)	(2)	(3)	(4)	(5)	(6)	(7)
Januari/ January	-	-	2	21	-	-
Februari/ February	-	1	1	5	-	-
Maret/ March	2	1	5	10	-	-
April/ April	-	-	5	18	-	-
Mei/ May	1	-	1	3	-	-
Juni/ June	-	1	1	7	-	-
Juli/ July	-	-	1	2	-	-
Agustus/ August	-	-	1	14	-	-
September/ September	-	1	20	2	-	-
Oktober/ October	1	1	1	2	-	-
Nopember/ November	-	-	6	14	-	-
Desember/ December	-	-	34	6	1	-
Kabupaten Kediri	4	5	78	104	1	-

Lanjutan Tabel/*Continued Table* 1.1.9

Bulan Month	Hak Pakai Right to use		Jumlah Total	
	2021	2022	2021	2022
(1)	(8)	(9)	(10)	(11)
Januari/ <i>January</i>	11	172	13	193
Februari/ <i>February</i>	7	26	8	32
Maret/ <i>March</i>	2	14	9	25
April/ <i>April</i>	35	0	40	18
Mei/ <i>May</i>	28	39	30	42
Juni/ <i>June</i>	8	19	9	27
Juli/ <i>July</i>	1	27	2	29
Agustus/ <i>August</i>	4	19	5	33
September/ <i>September</i>	31	67	51	70
Oktober/ <i>October</i>	9	45	11	48
November/ <i>November</i>	33	31	39	45
Desember/ <i>December</i>	180	73	215	79
Kabupaten Kediri	349	532	432	641

Catatan/*Note*: ...Sumber/*Source*: Badan Pertanahan Kabupaten Kediri / *Land Office of Kediri Regency*

Tabel 1.1.10 Jumlah Produksi Sertifikat Tanah yang tidak melalui Surat Keputusan di Kabupaten Kediri, 2021 - 2022
Number of Land Certificate Production which is not through Decree in Kediri Regency, 2021 - 2022

	Uraian Description	Sisa Tahun Lalu Rest of Last Year		Masuk Incoming		
		2021	2022	2021	2022	
	(1)	(2)	(3)	(4)	(5)	
301/I	Konversi / Conversion	132	-	489	44 719	
301/II	Pengakuan hak/ Recognition of rights	1 532	584	56 015	2 620	
	Peningkatan hak/ Increased rights	5	2	1 305	907	
	Pemberian hak/ Granting rights	28	-	-	398	
	Pemisahan hak/ Separation of rights	102	21	28	27	
	Penggabungan hak/ Merging rights	25	3	27	18	
	Sertifikat pengganti/ Certificate of replacement	150	32	165	210	
	Penghapusan Sertifikat/ Certificate Deletion	-	-	806	302	
	301/III	Peralihan hak/ Transfer of rights	35	15	7 586	7 089
	Hak Tanggungan/ Mortgage right	25	-	3 162	3 671	
Roya	21	1	2 882	3 206		
Sita, Perwakilan/ Confiscation, Representative	-	3	7	13		
Ganti Nama/ Change name	-	4	121	178		
Kabupaten Kediri		2 055	665	72 593	63 358	

Lanjutan Tabel/Continued Table 1.1.10

	Uraian Description	Selesai Finished		Sisa Pekerjaan Remaining Jobs	
		2021	2022	2021	2022
	(1)	(6)	(7)	(8)	(9)
301/I	Konversi / Conversion	180	44 719	309	-
301/II	Pengakuan hak/ Recognition of rights	55 197	2 036	818	584
	Peningkatan hak/ Increased rights	1 304	905	1	2
	Pemberian hak/ Granting rights	-	398	-	-
	Pemisahan hak/ Separation of rights	1	6	27	21
	Penggabungan hak/ Merging rights	19	15	8	3
	Sertifikat pengganti/ Certificate of replacement	139	178	26	32
	Penghapusan Sertifikat/ Certificate Deletion	806	302	-	-
301/III	Peralihan hak/ Transfer of rights	7 572	7 074	14	15
	Hak Tanggungan/ Mortgage right	3 162	3 671	-	-
	Roya	2 882	3 205	-	1
	Sita, Perwakilan/ Confiscation, Representative	7	10	-	3
	Ganti Nama/ Change name	112	174	9	4
Kabupaten Kediri		71 381	62 693	1 212	665

Catatan/Note: ...

Sumber/Source: Badan Pertanahan Kabupaten Kediri / Land Office of Kediri Regency

Tabel
Table 1.1.11

Jumlah Produksi Sertifikat Tanah yang tidak melalui Surat Keputusan di Kabupaten Kediri menurut Bulan Kalender, 2021-2022
Number of Land Certificate Production which is not through Decree in Kediri Regency by Month, 2021-2022

Uraian Description	Januari/ January			
	Masuk/ Incoming		Selesai/ Finished	
	2021	2022	2021	2022
(1)	(2)	(3)	(4)	(5)
301/I Konversi / Conversion	-	-	-	-
301/II Pengakuan hak/ Recognition of rights	114	283	-	283
Peningkatan hak/ Increased rights	58	128	58	128
Pemberian hak/ Granting rights	-	-	-	-
Pemisahan hak/ Separation of rights	-	-	-	-
Penggabungan hak/ Merging rights	1	2	1	2
Sertifikat pengganti/ Certificate of replacement	11	11	9	9
Penghapusan Sertifikat/ Certificate Deletion	33	31	33	31
301/III Peralihan hak/ Transfer of rights	513	604	513	604
Hak Tanggungan/ Mortgage right	410	300	410	300
Roya	180	242	180	242
Sita, Perwakilan/ Confiscation, Representative	-	-	-	-
Ganti Nama/ Change name	7	4	7	4
Kabupaten Kediri	1 327	1 605	1 211	1 603

Lanjutan Tabel/*Continued Table 1.1.11*

	Uraian Description	Februari/ February			
		Masuk/ Incoming		Selesai/ Finished	
		2021	2022	2021	2022
(1)	(6)	(7)	(8)	(9)	
301/I	Konversi / Conversion	-	-	-	-
301/II	Pengakuan hak/ Recognition of rights	187	260	105	260
	Peningkatan hak/ Increased rights	80	61	80	61
	Pemberian hak/ Granting rights	-	-	-	-
	Pemisahan hak/ Separation of rights	-	2	-	2
	Penggabungan hak/ Merging rights	-	3	-	3
	Sertifikat pengganti/ Certificate of replacement	12	4	12	4
	Penghapusan Sertifikat/ Certificate Deletion	23	10	23	10
301/III	Peralihan hak/ Transfer of rights	488	436	488	436
	Hak Tanggungan/ Mortgage right	348	256	348	256
	Roya	199	263	199	263
	Sita, Perwakilan/ Confiscation, Representative	-	-	-	-
	Ganti Nama/ Change name	7	4	7	4
Kabupaten Kediri		1 344	1 299	1 262	1 299

Lanjutan Tabel/*Continued Table* 1.1.11

Uraian <i>Description</i>	Maret/ <i>March</i>			
	Masuk/ <i>Incoming</i>		Selesai/ <i>Finished</i>	
	2021	2022	2021	2022
(1)	(10)	(11)	(12)	(13)
301/I Konversi / <i>Conversion</i>	-	-	-	-
301/II Pengakuan hak/ <i>Recognition of rights</i>	13 576	250	155	247
Peningkatan hak/ <i>Increased rights</i>	59	59	59	59
Pemberian hak/ <i>Granting rights</i>	-	-	-	-
Pemisahan hak/ <i>Separation of rights</i>	-	-	-	-
Penggabungan hak/ <i>Merging rights</i>	-	-	-	-
Sertifikat pengganti/ <i>Certificate of replacement</i>	11	21	11	18
Penghapusan Sertifikat/ <i>Certificate Deletion</i>	44	23	44	23
301/III Peralihan hak/ <i>Transfer of rights</i>	710	290	710	290
Hak Tanggungan/ <i>Mortgage right</i>	287	317	287	317
Roya	296	286	296	286
Sita, Perwakilan/ <i>Confiscation, Representative</i>	-	-	-	-
Ganti Nama/ <i>Change name</i>	7	23	7	23
Kabupaten Kediri	14 990	1 269	1 569	1 263

Lanjutan Tabel/*Continued Table 1.1.11*

Uraian <i>Description</i>		April/ <i>April</i>			
		Masuk/ <i>Incoming</i>		Selesai/ <i>Finished</i>	
		2021	2022	2021	2022
(1)	(14)	(15)	(16)	(17)	
301/I	Konversi / <i>Conversion</i>	-	-	-	-
301/II	Pengakuan hak/ <i>Recognition of rights</i>	13 605	200	183	200
	Peningkatan hak/ <i>Increased rights</i>	101	12	101	12
	Pemberian hak/ <i>Granting rights</i>	-	6	-	6
	Pemisahan hak/ <i>Separation of rights</i>	-	-	-	-
	Penggabungan hak/ <i>Merging rights</i>	2	1	2	1
	Sertifikat pengganti/ <i>Certificate of replacement</i>	3	22	3	20
	Penghapusan Sertifikat/ <i>Certificate Deletion</i>	43	10	43	10
301/III	Peralihan hak/ <i>Transfer of rights</i>	629	595	629	595
	Hak Tanggungan/ <i>Mortgage right</i>	220	195	220	195
	Roya	293	268	293	268
	Sita, Perwakilan/ <i>Confiscation, Representative</i>	-	-	-	-
	Ganti Nama/ <i>Change name</i>	7	4	7	4
Kabupaten Kediri		14 903	1 313	1 481	1 311

Lanjutan Tabel/*Continued Table 1.1.11*

Uraian <i>Description</i>	Mei/ <i>May</i>			
	Masuk/ <i>Incoming</i>		Selesai/ <i>Finished</i>	
	2021 (18)	2022 (19)	2021 (20)	2022 (21)
301/I Konversi / <i>Conversion</i>	209	1 507	65	1 507
301/II Pengakuan hak/ <i>Recognition of rights</i>	13 536	126	169	122
Peningkatan hak/ <i>Increased rights</i>	120	42	120	42
Pemberian hak/ <i>Granting rights</i>	-	2	-	2
Pemisahan hak/ <i>Separation of rights</i>	-	-	-	-
Penggabungan hak/ <i>Merging rights</i>	1	2	1	2
Sertifikat pengganti/ <i>Certificate of replacement</i>	11	20	-	17
Penghapusan Sertifikat/ <i>Certificate Deletion</i>	18	129	18	129
301/III Peralihan hak/ <i>Transfer of rights</i>	417	323	417	322
Hak Tanggungan/ <i>Mortgage right</i>	258	213	258	213
Roya	146	199	146	199
Sita, Perwakilan/ <i>Confiscation, Representative</i>	-	2	-	1
Ganti Nama/ <i>Change name</i>	9	14	-	14
Kabupaten Kediri	14 725	2 579	1 194	2 570

Lanjutan Tabel/*Continued Table* 1.1.11

Uraian Description		Juni/ June			
		Masuk/ Incoming		Selesai/ Finished	
		2021	2022	2021	2022
(1)	(22)	(23)	(24)	(25)	
301/I	Konversi / Conversion	166	5 219	115	5 219
301/II	Pengakuan hak/ Recognition of rights	13 587	247	211	245
	Peningkatan hak/ Increased rights	215	35	215	35
	Pemberian hak/ Granting rights	-	7	-	7
	Pemisahan hak/ Separation of rights	-	-	-	-
	Penggabungan hak/ Merging rights	-	-	-	-
	Sertifikat pengganti/ Certificate of replacement	9	26	6	26
	Penghapusan Sertifikat/ Certificate Deletion	38	20	38	20
301/III	Peralihan hak/ Transfer of rights	667	578	667	578
	Hak Tanggungan/ Mortgage right	258	270	258	270
	Roya	310	291	310	290
	Sita, Perwakilan/ Confiscation, Representative	-	1	-	1
	Ganti Nama/ Change name	10	47	10	47
Kabupaten Kediri		15 260	6 741	1 830	6 738

Lanjutan Tabel/*Continued Table 1.1.11*

Uraian <i>Description</i>		Juli/ July			
		Masuk/ <i>Incoming</i>		Selesai/ <i>Finished</i>	
		2021	2022	2021	2022
(1)	(26)	(27)	(28)	(29)	
301/I	Konversi / <i>Conversion</i>	-	4 326	-	4 326
301/II	Pengakuan hak/ <i>Recognition of rights</i>	76	198	9 034	193
	Peningkatan hak/ <i>Increased rights</i>	109	75	109	75
	Pemberian hak/ <i>Granting rights</i>	-	1	-	1
	Pemisahan hak/ <i>Separation of rights</i>	-	-	-	-
	Penggabungan hak/ <i>Merging rights</i>	2	3	2	2
	Sertifikat pengganti/ <i>Certificate of replacement</i>	6	18	6	15
	Penghapusan Sertifikat/ <i>Certificate Deletion</i>	41	18	41	18
301/III	Peralihan hak/ <i>Transfer of rights</i>	534	550	534	550
	Hak Tanggungan/ <i>Mortgage right</i>	252	317	252	317
	Roya	165	299	165	299
	Sita, Perwakilan/ <i>Confiscation, Representative</i>	-	-	-	-
	Ganti Nama/ <i>Change name</i>	35	16	35	16
Kabupaten Kediri		1 220	5 821	10 178	5 812

Lanjutan Tabel/Continued Table 1.1.11

Uraian Description		Agustus/ August			
		Masuk/ Incoming		Selesai/ Finished	
		2021	2022	2021	2022
(1)		(30)	(31)	(32)	(33)
301/I	Konversi / Conversion	-	5 767	-	5 767
301/II	Pengakuan hak/ Recognition of rights	243	250	9 121	231
	Peningkatan hak/ Increased rights	136	127	136	127
	Pemberian hak/ Granting rights	-	1	-	1
	Pemisahan hak/ Separation of rights	-	-	-	-
	Penggabungan hak/ Merging rights	3	3	2	3
	Sertifikat pengganti/ Certificate of replacement	9	10	9	9
	Penghapusan Sertifikat/ Certificate Deletion	31	6	31	6
301/III	Peralihan hak/ Transfer of rights	649	728	649	728
	Hak Tanggungan/ Mortgage right	215	382	215	382
	Roya	276	283	276	283
	Sita, Perwakilan/ Confiscation, Representative	-	1	-	1
	Ganti Nama/ Change name	8	5	8	5
Kabupaten Kediri		1 570	7 563	10 447	7 543

Lanjutan Tabel/*Continued Table 1.1.11*

Uraian <i>Description</i>		September/ <i>September</i>			
		Masuk/ <i>Incoming</i>		Selesai/ <i>Finished</i>	
		2021	2022	2021	2022
(1)	(34)	(35)	(36)	(37)	
301/I	Konversi / <i>Conversion</i>	-	4 573	-	4 573
301/II	Pengakuan hak/ <i>Recognition of rights</i>	310	160	9 016	142
	Peningkatan hak/ <i>Increased rights</i>	82	138	82	137
	Pemberian hak/ <i>Granting rights</i>	-	6	-	6
	Pemisahan hak/ <i>Separation of rights</i>	-	-	-	-
	Penggabungan hak/ <i>Merging rights</i>	3	-	1	-
	Sertifikat pengganti/ <i>Certificate of replacement</i>	20	19	19	14
	Penghapusan Sertifikat/ <i>Certificate Deletion</i>	15	13	15	13
301/III	Peralihan hak/ <i>Transfer of rights</i>	802	687	802	687
	Hak Tanggungan/ <i>Mortgage right</i>	289	350	289	350
	Roya	315	255	315	255
	Sita, Perwakilan/ <i>Confiscation, Representative</i>	-	-	-	-
	Ganti Nama/ <i>Change name</i>	13	5	13	4
Kabupaten Kediri		1 849	6 206	10 552	6 181

Lanjutan Tabel/*Continued Table 1.1.11*

Uraian Description		Oktober/ October			
		Masuk/ Incoming		Selesai/ Finished	
		2021	2022	2021	2022
(1)	(38)	(39)	(40)	(41)	
301/I	Konversi / Conversion	-	5 630	-	5 630
301/II	Pengakuan hak/ Recognition of rights	276	133	9 063	96
	Peningkatan hak/ Increased rights	102	56	102	56
	Pemberian hak/ Granting rights	-	64	-	64
	Pemisahan hak/ Separation of rights	-	11	-	-
	Penggabungan hak/ Merging rights	1	3	1	2
	Sertifikat pengganti/ Certificate of replacement	17	14	15	12
	Penghapusan Sertifikat/ Certificate Deletion	8	21	8	21
301/III	Peralihan hak/ Transfer of rights	670	617	670	617
	Hak Tanggungan/ Mortgage right	268	354	268	354
	Roya	328	265	328	265
	Sita, Perwakilan/ Confiscation, Representative	-	-	-	-
	Ganti Nama/ Change name	6	1	6	1
Kabupaten Kediri		1 676	7 169	10 461	7 118

Lanjutan Tabel/*Continued Table* 1.1.11

Uraian <i>Description</i>	November/ <i>November</i>			
	Masuk/ <i>Incoming</i>		Selesai/ <i>Finished</i>	
	2021	2022	2021	2022
(1)	(42)	(43)	(44)	(45)
301/I Konversi / <i>Conversion</i>	-	17 697	-	17 697
301/II Pengakuan hak/ <i>Recognition of rights</i>	286	268	9 016	17
Peningkatan hak/ <i>Increased rights</i>	96	60	95	60
Pemberian hak/ <i>Granting rights</i>	-	311	-	311
Pemisahan hak/ <i>Separation of rights</i>	-	9	-	3
Penggabungan hak/ <i>Merging rights</i>	1	-	-	-
Sertifikat pengganti/ <i>Certificate of replacement</i>	19	20	18	14
Penghapusan Sertifikat/ <i>Certificate Deletion</i>	6	9	6	9
301/III Peralihan hak/ <i>Transfer of rights</i>	818	698	813	697
Hak Tanggungan/ <i>Mortgage right</i>	299	346	299	346
Roya	279	273	279	273
Sita, Perwakilan/ <i>Confiscation, Representative</i>	-	7	-	7
Ganti Nama/ <i>Change name</i>	6	31	6	31
Kabupaten Kediri	1 810	19 729	10 532	19 465

Lanjutan Tabel/Continued Table 1.1.11

Uraian Description	Desember/ December			
	Masuk/ Incoming		Selesai/ Finished	
	2021	2022	2021	2022
(1)	(46)	(47)	(48)	(49)
301/I Konversi / Conversion	-	-	-	-
301/II Pengakuan hak/ Recognition of rights	275	245	9 066	-
Peningkatan hak/ Increased rights	205	114	205	113
Pemberian hak/ Granting rights	-	-	-	-
Pemisahan hak/ Separation of rights	27	5	-	1
Penggabungan hak/ Merging rights	3	1	1	
Sertifikat pengganti/ Certificate of replacement	15	25	7	20
Penghapusan Sertifikat/ Certificate Deletion	26	12	26	12
301/III Peralihan hak/ Transfer of rights	792	983	783	970
Hak Tanggungan/ Mortgage right	288	371	288	371
Roya	275	282	275	282
Sita, Perwakilan/ Confiscation, Representative	-	2	-	-
Ganti Nama/ Change name	6	24	6	21
Kabupaten Kediri	1 912	2 064	10 657	1 790

Catatan/Note: ...

Sumber/Source: Badan Pertanahan Kabupaten Kediri / Land Office of Kediri Regency

Tabel
Table 1.1.12

**Perkembangan Hasil Bidang Tataguna Tanah di
Kabupaten Kediri, 2018 - 2022**
*The Progress of Land Exploitation Results in Kediri Regency,
2018 - 2022*

Uraian Description	2018	2019	2020	2021	2022
(1)	(2)	(3)	(4)	(5)	(6)
Pertimbangan Teknis Dalam Rangka Ijin Lokasi <i>Technical considerations in terms of location permit</i>	15	70	71	84	79
Pertimbangan Teknis Dalam Rangka Penetapan Lokasi <i>Technical Considerations in the Framework of Location Determination</i>	-	-	-	-	1
Pertimbangan Teknis Dalam Rangka Perubahan Pergunaan Tanah <i>Technical Considerations for Changing Land Use</i>	199	119	83	102	89
Kabupaten Kediri	214	189	154	186	169

Catatan/Note: ...

Sumber/Source: Badan Pertanahan Kabupaten Kediri / Land Office of Kediri Regency

Tabel 1.1.13 Perkembangan Bidang Pengukuran dan Pendaftaran Tanah di Kabupaten Kediri, 2018 - 2022
Table 1.1.13 Progress of Measurement and Land Registration in Kediri Regency, 2018 - 2022

Jenis Kegiatan Type of Activity	2018	2019	2020
(1)	(2)	(3)	(4)
Penyelesaian Sertifikat Atas Tanah (buah) Completion of Land Certificate (pieces)	59 566	-	32 931
Pemasukan ke Kas Negara (juta Rp) Revenue to the State Treasury (million IDR)	-	-	-
Lewat Permohonan Hak/ Through a Request for Rights	-	-	-
Untuk Tingkat II/ For Level II	-	-	-
Untuk Tingkat I/ For Level I	-	-	-
Untuk Pusat/ For the Center	-	-	-
Lewat BPHTB/ Through BPHTB	-	-	-
Pembuatan Akte Tanah (buah) Making Land Deed (pieces)	11 297	-	9 964
Pengukuran Tanah (bidang) Land Measurement (fields)	73 111	65 817	23 766

Lanjutan Tabel/*Continued Table 1.1.13*

Jenis Kegiatan Type of Activity	2021	2022
(1)	(5)	(6)
Penyelesaian Sertifikat Atas Tanah (buah) <i>Completion of Land Certificate (pieces)</i>	-	47 153
Pemasukan ke Kas Negara (juta Rp) <i>Revenue to the State Treasury (million IDR)</i>	-	-
Lewat Permohonan Hak/ <i>Through a Request for Rights</i>	-	-
Untuk Tingkat II/ <i>For Level II</i>	-	-
Untuk Tingkat I/ <i>For Level I</i>	-	-
Untuk Pusat/ <i>For the Center</i>	-	-
Lewat BPHTB/ <i>Through BPHTB</i>	-	-
Pembuatan Akte Tanah (buah) <i>Making Land Deed (pieces)</i>	6293	13 875
Pengukuran Tanah (bidang) <i>Land Measurement (fields)</i>	58 145	85 594

Catatan/Note: ...

Sumber/Source: Badan Pertanahan Kabupaten Kediri / *Land Office of Kediri Regency*

Tabel 1.1.14 **Jumlah (Bidang) dan Luas Bidang Tanah Bersertifikat (m²) di Kabupaten Kediri, 2021-2022**
Total (Sector) and Area of Certified Land Sector (m2) in Kediri Regency, 2021-2022

Jenis Sertifikat Tanah Type of Land Certificate	Jumlah Sertifikat Number of Certificates		Jumlah Luas Broad Amount	
	2021	2022	2021	2022
(1)	(2)	(3)	(5)	(6)
Hak Milik/RTight of Ownership	...	558 429	...	657 608 715
HGU/HGU	...	52	...	53 295 270
HGB/HGB	...	14 094	...	8 153 518
Hak Pakai/Usufructuary Rights	...	10 063	...	44 731 807
HPL/HPL	...	9	...	40 850
Wakaf/Waqf	...	5 846	...	2 817 828
Kabupaten Kediri	...	588 493	...	766 647 988

Catatan/Note: ...

Sumber/Source: Badan Pertanahan Kabupaten Kediri / Land Office of Kediri Regency

Tabel
Table 1.1.15

**Jumlah (Hak Tanggungan) dan Nilai Hak Tanggungan
(Juta) di Kabupaten Kediri, 2018-2022**
**Amount (Urtgage) and Mortgage Value (Million) in Kediri
Regency, 2018-2022**

Bulan Month	Jumlah Hak Tanggungan Amount of Mortgage				
	2018	2019	2020	2021	2022
(1)	(2)	(3)	(4)	(5)	(6)
Januari/January	247	483	346	409	300
Februari/February	604	430	184	349	259
Maret/March	412	295	140	287	318
April/April	307	370	114	219	195
Mei/May	491	511	126	258	214
Juni/June	80	205	208	258	270
Juli/July	478	388	285	252	317
Agustus/August	419	259	717	259	382
September/September	415	700	297	289	350
Oktober/October	539	389	214	268	355
November/November	388	539	304	300	346
Desember/December	397	646	264	289	371
Kabupaten Kediri	4 777	5 215	2 653	3 437	3 677

Lanjutan Tabel/Continued Table 1.1.15

Bulan Month	Nilai Hak Tanggungan Mortgage Value				
	2018	2019	2020	2021	2022
(1)	(2)	(3)	(4)	(5)	(6)
Januari/January	68 847,83	161 078,90	116 268,49	150 940,60	165 786,95
Februari/February	200 457,14	113 849,89	164 297,66	76 804,20	134 969,65
Maret/March	114 836,84	103 918,11	60 638,19	107 885,58	107 462,08
April/April	122 251,76	146 705,08	43 796,21	86 601,68	77 718,34
Mei/May	200 781,42	167 500,11	50 855,65	100 195,58	84 592,50
Juni/June	26 228,92	62 159,45	76 572,80	116 891,87	116 379,79
Juli/July	140 028,18	115 694,50	95 074,52	88 022,59	171 790,92
Agustus/August	110 155,22	261 945,77	68 996,25	261 945,77	371 958,70
September/September	386 697,77	232 193,00	100 204,31	111 562,17	130 445,84
Oktober/October	177 189,72	107 896,44	83 165,63	149 527,20	210 131,60
November/November	134 970,76	203 407,72	157 896,05	125 268,03	140 882,38
Desember/December	212 273,70	215 015,49	99 549,88	97 064,56	132 183,57
Kabupaten Kediri	1 894 719,26	1 891 364,47	1 117 315,63	1 472 709,84	1 844 302,31

Catatan/Note: ...

Sumber/Source: Badan Pertanahan Kabupaten Kediri / Land Office of Kediri Regency

1.2 KEADAAN IKLIM CLIMATE CONDITION

Tabel 1.2.1 Pengamatan Unsur Iklim Menurut Bulan di Kabupaten Kediri dan Sekitarnya, 2022
Table 1.2.1 Observation of Climate Elements By Months at Kediri Regency and Surrounding, 2022

Bulan Month	Suhu/Temperature (°C)			Kelembaban/Humidity (%)		
	Minimum	Rata-rata Average	Maksimum Maximum	Minimum	Rata-rata Average	Maksimum Maximum
(1)	(2)	(3)	(4)	(5)	(6)	(7)
Januari/January	19,0	24,8	29,9	53,0	84,1	100,0
Februari/February	17,2	24,5	28,8	62,0	85,5	100,0
Maret/March	17,2	25,1	29,6	70,0	85,9	98,0
April/April	17,0	25,5	30,0	65,0	82,8	100,0
Mei/May	18,0	25,8	29,8	66,0	82,9	98,0
Juni/June	17,6	25,4	29,4	63,0	81,4	98,0
Juli/July	16,2	25,6	29,8	55,0	76,8	98,0
Agustus/August	16,8	25,8	30,7	46,0	74,2	98,0
September/September	19,8	26,7	31,2	37,0	70,4	100,0
Oktober/October	19,2	25,2	30,8	61,0	83,4	100,0
November/November	19,8	24,9	30,3	62,0	85,2	100,0
Desember/December	19,0	24,9	30,2	63,0	83,5	98,0

Lanjutan Tabel/Continued Table 1.2.1

Bulan Month	Kecepatan Angin (m/det) Wind Velocity (m/sec)			Tekanan Udara/Atmospheric Pressure (mbar)		
	Minimum	Rata-rata Average	Maksimum Maximum	Minimum	Rata-rata Average	Maksimum Maximum
(1)	(8)	(9)	(10)	(11)	(12)	(13)
Januari/January	0,0	2,8	10,0	929,7	933,6	936,6
Februari/February	1,0	2,9	15,0	929,2	933,1	936,3
Maret/March	1,0	2,9	15,0	929,2	933,1	936,8
April/April	0,0	2,5	8,0	930,3	933,7	1 014,0
Mei/May	1,0	2,6	8,0	930,4	933,9	937,4
Juni/June	1,0	2,4	6,0	930,9	934,0	936,6
Juli/July	0,0	2,5	8,0	931,0	933,9	936,6
Agustus/August	1,0	2,8	8,0	930,3	934,8	953,8
September/September	1,0	2,8	8,0	930,3	934,8	953,8
Oktober/October	1,0	2,3	6,0	930,0	934,0	937,3
November/November	0,0	2,4	8,0	929,6	933,7	937,7
Desember/December	0,0	2,5	8,0	928,5	932,6	939,2

Lanjutan Tabel/*Continued Table 1.2.1*

Bulan Month	Jumlah Curah Hujan Number of Precipitation (mm)	Jumlah Hari Hujan (hari) Number of Rainy Days (day)	Penyinaran Matahari Duration of Sunshine (%)
(1)	(14)	(15)	(16)
Januari/January	498,2	25	3,8
Februari/February	491,2	21	3,0
Maret/March	342,6	27	4,
April/April	400,0	18	5,3
Mei/May	310,3	18	6,0
Juni/June	218,0	13	6,7
Juli/July	33,5	3	7,4
Agustus/August	130,2	4	7,6
September/September	47,4	6	7,3
Oktober/October	398,5	18	4,1
November/November	665,0	26	3,6
Desember/December	303,0	21	3,6

Catatan/Note: ...

Sumber/Source: Stasiun Geofisika Nganjuk / *Nganjuk Geophysical Station*

Tabel
Table 1.2.2**Jumlah Curah Hujan di Kabupaten Kediri Menurut Bulan Kalender (mm), 2018 - 2022**
Number of Rainfall in Kediri Regency According to Calendar Month, 2018 - 2022

Bulan Month	2018	2019	2020	2021	2022
(1)	(2)	(3)	(4)	(5)	(6)
Januari/ <i>January</i>	419	357	374	373	292
Februari/ <i>February</i>	356	283	296	367	298
Maret/ <i>March</i>	230	360	309	378	359
April/ <i>April</i>	158	219	169	193	190
Mei/ <i>May</i>	28	16	199	380	209
Juni/ <i>June</i>	6	-	28	175	209
Juli/ <i>July</i>	-	-	59	2	14
Agustus/ <i>August</i>	-	-	22	8	43
September/ <i>September</i>	10	2	9	100	37
Oktober/ <i>October</i>	-	-	105	17	324
Nopember/ <i>November</i>	91	16	214	100	407
Desember/ <i>December</i>	95	207	271	223	267
Kabupaten Kediri	1 393	1 460	2 055	2 316	2 649

Catatan/Note: ...

Sumber/Source: Dinas Pertanian Dan Perkebunan Kabupaten Kediri / *Department of Agriculture and Plantation Kediri Regency*

Tabel
Table 1.2.3**Jumlah Hari Hujan di Kabupaten Kediri Menurut Bulan
Kalender, 2018 - 2022**
**Number of Rain Days in Kediri Regency by Calendar Month,
2018 - 2022**

Bulan Month	2018	2019	2020	2021	2022
(1)	(2)	(3)	(4)	(5)	(6)
Januari/ <i>January</i>	19	20	21	18	17
Februari/ <i>February</i>	16	17	18	20	17
Maret/ <i>March</i>	10	17	18	18	20
April/ <i>April</i>	9	11	11	10	14
Mei/ <i>May</i>	3	1	10	20	18
Juni/ <i>June</i>	1	-	2	8	14
Juli/ <i>July</i>	-	-	4	1	2
Agustus/ <i>August</i>	-	-	2	1	2
September/ <i>September</i>	1	1	1	6	3
Oktober/ <i>October</i>	-	-	5	2	17
Nopember/ <i>November</i>	8	2	10	6	18
Desember/ <i>December</i>	9	14	16	15	14
Kabupaten Kediri	76	83	118	125	156

Catatan/Note: ...

Sumber/Source: Dinas Pertanian Dan Perkebunan Kabupaten Kediri / *Department of Agriculture and Plantation Kediri Regency*

<https://kedirikab.bps.go.id>

BAB
Chapter

02

PEMERINTAHAN *GOVERNMENT*

JUMLAH PEGAWAI NEGERI SIPIL

Menurut Golongan Kepangkatan Di Kabupaten Kediri, 2022

Number of Civil Servants by Hierarchy in Kediri Regency, 2022



Golongan IV

2.348 orang
people

Golongan III

4.553 orang
people

Golongan II

1.071 orang
people

Golongan I

64 orang
people

PENJELASAN TEKNIS

1. Pemerintahan adalah suatu sistem yang mengatur segala kegiatan masyarakat dalam suatu daerah/wilayah/negara yang meliputi segala aspek kehidupan berdasarkan norma-norma tertentu.
2. Anggota Dewan Perwakilan Rakyat Daerah (DPRD) dipilih melalui pemilihan umum (pemilu) dan dilantik dalam masa jabatan lima tahun.
3. Susunan pemerintahan Kabupaten Kediri periode 2020–2024 terdiri dari Bupati, Wakil Bupati, lembaga tinggi daerah, kantor kementerian, dinas, dan Lembaga Pemerintahan Non Kementerian (LPNK).
4. Lembaga tinggi daerah terdiri dari Dewan Perwakilan Rakyat Daerah (DPRD), dan Pengadilan Negeri (PN), Dewan Perwakilan Daerah (DPD).
5. Realisasi Penerimaan dan Pengeluaran Pemerintah Provinsi adalah realisasi/perhitungan APBD Provinsi pada tiap tahun anggaran.

TECHNICAL NOTES

1. *Government is a system which rules all the people's activities in a certain area including all the aspects of life based on the certain norms.*
2. *Regional House of Representatives (DPRD) members are elected through a general election and appointed for a five-years membership.*
3. *The government structure of the Kediri Municipality period 2020–2024 consists of regent, vice regent, regional supreme agencies, ministries, ministerial level institutions, and non-ministerial institutions.*
4. *Regional supreme agencies consist of the Regional House of Representative, District Supreme Court, and Local Councils.*
5. *Actual revenue and expenditure of Provincial Government is the realization/provincial budget calculations for every fiscal year.*

6. Pendapatan Asli Daerah (PAD) adalah pendapatan yang diperoleh daerah yang dipungut berdasarkan peraturan daerah sesuai dengan peraturan perundang-undangan, guna keperluan daerah yang bersangkutan dalam membiayai kegiatannya.
 7. Dana Perimbangan adalah dana yang bersumber dari pendapatan APBN yang dialokasikan kepada Daerah untuk mendanai kebutuhan daerah dalam rangka pelaksanaan desentralisasi.
 8. Lain-lain Pendapatan yang Sah adalah pendapatan lainnya dari pemerintah pusat dan atau dari instansi pusat, serta dari daerah lainnya.
6. *Original Local Government Revenue is revenue that withheld based on local regulations in accordance with the legislation, for the purposes of financing their activities.*
 7. *Balanced Budget is the fund coming from the state budget that allocated to regions to fund their needs in the context of decentralization.*
 8. *Other Legal Revenue is other income that coming from the central government and or from the central agencies, as well as from other local government.*

ULASAN**DESCRIPTION****Wilayah Administratif**

1. Secara administratif wilayah Kabupaten Kediri terdiri dari 26 (dua puluh enam) kecamatan, 1 kelurahan dan 343 desa.

Administrative Area

1. *Administratively, Kediri Regency consists of 26 (twenty six) subdistrict, 1 urban village and 343 villages.*

Dewan Perwakilan Rakyat Daerah

2. Jumlah wakil rakyat yang duduk pada lembaga legislatif, Dewan Perwakilan Rakyat Daerah (DPRD), adalah sebanyak 50 orang, terdiri atas 39 orang laki-laki dan 11 orang perempuan.
3. Dibanding tahun 2021, jumlah Keputusan Pimpinan DPRD Kabupaten Kediri tahun 2022 mengalami penurunan sebesar 21,74 persen.

Regional House of Representative

2. *The number of people's representatives who sit on the legislature, the House of Representatives, are as many as 50 people, consisting of 39 men and 11 women.*
3. *Compared to 2021, the number of Regional House of Representative Leadership Decisions in Kediri in 2022 increased by 21.74 percent.*

Sumber Daya Manusia

4. Jumlah pegawai negeri sipil (PNS) di Kabupaten Kediri tahun 2022 adalah sebanyak 8.036 orang dibanding tahun 2021 sebesar 8.796 orang.
5. Komposisi PNS Pemerintah Kabupaten Kediri menurut golongan kepangkatan terdiri atas 29,22 persen golongan IV, 56,66 persen golongan III, 13,33 persen golongan II, dan hanya 0,79 persen golongan I.

Human Resources

4. *The number of civil servants (PNS) in Kediri Regency in 2021 was 8,036 compared to 2020 of 8,796 people.*
5. *The composition of civil servants Kediri Regency Government according to class ranks made up 29.22 percent of group IV, 56.66 percent of group III, 13.33 percent of group II, and only 0.79 percent of group I.*

6. Berdasarkan tingkat pendidikan yang ditamatkan 72,45 persen PNS berijazah D-IV/S1/S2/S3. Tingkat pendidikan PNS terbanyak kedua adalah SLTA dengan persentase 11,65 persen. Jumlah PNS dengan pendidikan D-III hanya 11,27 persen, sedangkan jumlah PNS dengan pendidikan D-I/II sebesar 3,1 persen. Sementara itu PNS dengan pendidikan SLTP ke bawah dengan persentase 1,53 persen.
 7. Jumlah pegawai negeri sipil (PNS) yang tercatat dalam Wilayah Pembayaran KPPN Kediri tahun 2022 adalah sebanyak 2.156 orang.
 8. Komposisi PNS Dalam Wilayah Pembayaran KPPN Kediri tahun 2022 menurut golongan kepangkatan terdiri atas 14,33 persen golongan IV, 40,96 persen golongan III, 44,34 persen golongan II, dan hanya 0,37 persen golongan I.
6. *Based on the level of education attained 72.45 percent of civil servants numberwere D-IV/S1/S2/S3 educated. The second most common level of education was senior high school education with a percentage of 11.65 percent. The number of civil servants with the D-III educated were only 11.27 percent, while the D-I/II educated is 3.1 percent. Meanwhile the number of civil servants with junior high school bellow educated with a percentage of 1.53 percent.*
 7. *The number of civil servants registered in the Kediri KPPN Payment Area in 2022 was 2,156 people.*
 8. *The composition of civil servants in the KPPN Kediri Payment Area in 2022 according to class ranks made up 14.33 percent of group IV, 40.96 percent of group III, 44.34 percent of group II, and only 0.37 percent of group I.*

Kuangan Pemerintah

9. Realisasi penerimaan daerah Kabupaten Kediri tahun 2022 meningkat 3,58 persen dari tahun sebelumnya. Penerimaan tersebut berasal dari pendapatan asli daerah (PAD) sebesar 20,92 persen, dana perimbangan sebesar 70,29 persen dan pendapatan lain-lain yang sah sebesar 8,79 persen.

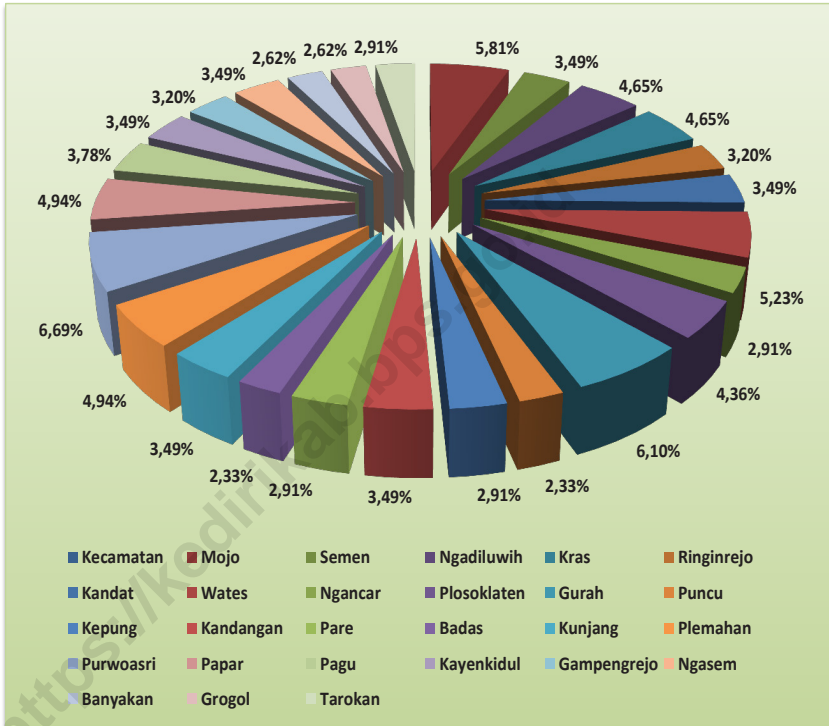
Government Finance

9. *The regional income realization of Kediri Regency in 2022 increased by 3.58 percent from the previous year. The revenues are derived from local revenue (PAD) of 20.92 percent, equalization funds of 70.29 percent and other legitimate income of 8.79 percent.*

10. Realisasi pengeluaran daerah Kabupaten Kediri pada tahun 2022 juga mengalami kenaikan yaitu sebesar 5,97 persen. Komposisi realisasi pengeluaran daerah Kabupaten Kediri didominasi oleh jenis belanja tidak langsung/operasional 62,17 persen dan belanja langsung 37,83 persen.
10. *Otherwise, The realization of regional expenditures in Kediri Regency in 2022 also experienced an increased of 5.97 percent. The composition of regional expenditure realization in Kediri Regency is dominated by 62.17 percent of indirect / operational expenditure and 37.83 percent of direct expenditure.*

<https://kedirikab.bps.go.id>

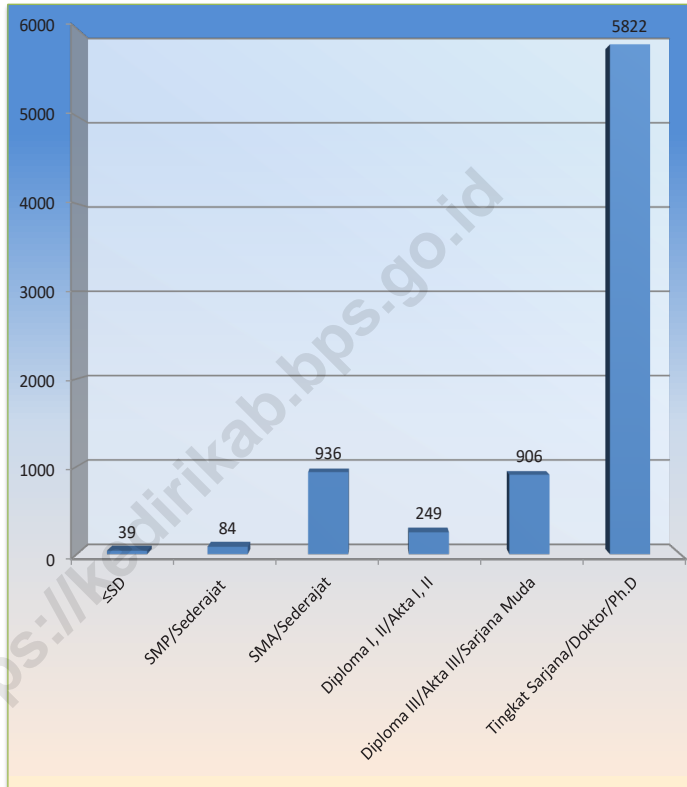
Gambar 2.1 Jumlah Desa/Kelurahan di Kabupaten Kediri menurut Kecamatan (%), 2022
Figures 2.1 Number of Village/Urban Village in Kediri Regency by Subdistrict (%), 2022



Sumber/Source : Berdasarkan Peraturan Menteri Dalam Negeri No. 66 Tahun 2011 tanggal 28 Desember 2011
 Based on Minister Of Home Affairs Regulation No 66/2011, December 28, 2011

Gambar 2.2
Figures

Jumlah Pegawai Negeri Sipil Kabupaten Kediri Menurut Tingkat Pendidikan, 2022
Number of Civil Servants in Kediri Regency by Educational Level, 2022



Sumber/Source : Badan Kepegawaian Daerah Kabupaten Kediri/ Regional Personnel Board of Kediri Regency

2.1 WILAYAH ADMINISTRATIF ADMINISTRATIVE AREA

Tabel 2.1.1 Jumlah Desa¹/Kelurahan di Kabupaten Kediri Menurut Kecamatan 2018-2022
Table 2.1.1 Number of Villages¹/Kelurahan in Kediri Regency by Subdistrict, 2018-2022

Kecamatan Subdistrict	2018	2019	2020	2021	2022
(1)	(2)	(3)	(4)	(5)	(6)
[010] Mojo	20	20	20	20	20
[020] Semen	12	12	12	12	12
[030] Ngadiluwih	16	16	16	16	16
[040] Kras	16	16	16	16	16
[050] Ringinrejo	11	11	11	11	11
[060] Kandat	12	12	12	12	12
[070] Wates	18	18	18	18	18
[080] Ngancar	10	10	10	10	10
[090] Plosoklaten	15	15	15	15	15
[100] Gurah	21	21	21	21	21
[110] Puncu	8	8	8	8	8
[120] Kepung	10	10	10	10	10
[130] Kandangan	12	12	12	12	12
[140] Pare	10	10	10	10	10
[141] Badas	8	8	8	8	8
[150] Kunjang	12	12	12	12	12
[160] Plemahan	17	17	17	17	17
[170] Purwoasri	23	23	23	23	23
[180] Papar	17	17	17	17	17
[190] Pagu	13	13	13	13	13
[191] Kayenkidul	12	12	12	12	12
[200] Gampengrejo	11	11	11	11	11
[201] Ngasem	12	12	12	12	12
[210] Banyakan	9	9	9	9	9
[220] Grogol	9	9	9	9	9
[230] Tarokan	10	10	10	10	10
Kabupaten Kediri	344	344	344	344	344

Catatan/Note: ¹Termasuk Unit Permukiman Transmigrasi (UPT)/Include Transmigration Settlement Unit

Sumber/Source: Kegiatan Pemutakhiran Kerangka Geospasial ST2023, Kondisi 2022 Semester 1
ST2023 Geospatial Framework Updating Activity, Conditions of 2022 Semester 1

Tabel
Table 2.1.2

Jumlah Rukun Warga dan Rukun Tetangga di Kabupaten Kediri Menurut Kecamatan 2021-2022
Number of Hamlet and Neighbourhood in Kediri Regency by Subdistrict, 2021-2022

Kecamatan Subdistrict	Rukun Warga (RW) Hamlet		Rukun Tetangga (RT) Neighbourhood	
	2021	2022	2021	2022
(1)	(2)	(3)	(4)	(5)
[010] Mojo	148	144	448	450
[020] Semen	86	86	251	251
[030] Ngadiluwih	129	129	370	370
[040] Kras	64	105	382	380
[050] Ringinrejo	91	91	327	327
[060] Kandat	106	106	388	388
[070] Wates	164	164	687	687
[080] Ngancar	71	79	310	304
[090] Plosoklaten	102	102	433	434
[100] Gurah	128	128	485	487
[110] Puncu	79	80	314	313
[120] Kepung	66	79	350	342
[130] Kandangan	134	133	321	322
[140] Pare	140	140	417	419
[141] Badas	152	152	380	380
[150] Kunjang	104	104	294	294
[160] Plemahan	116	116	414	413
[170] Purwoasri	147	146	425	427
[180] Papar	83	83	321	321
[190] Pagu	79	79	252	353
[191] Kayenkidul	110	110	324	324
[200] Gampengrejo	47	47	192	192
[201] Ngasem	80	80	395	398
[210] Banyakan	112	112	324	324
[220] Grogol	92	92	260	260
[230] Tarokan	68	66	296	296
Kabupaten Kediri	2 698	2 755	9 360	9 356

Catatan/Note: ---

Sumber/Source: Dinas Pemberdayaan Masyarakat Dan Pemerintahan Desa Kabupaten Kediri / *Department of Community Empowerment and Village Government Kediri Regency*

Tabel
Table 2.1.3**Jumlah Perangkat Desa di Kabupaten Kediri Menurut Kecamatan, 2021-2022**
Number of Village Officials in Kediri Regency by Subdistrict, 2021-2022

Kecamatan Subdistrict	Kepala Desa/ Kelurahan Head of Village / Urban Village		Sekretaris Desa/ Kelurahan Secretary of Village / Urban Village		Kepala Urusan Head of business	
	2021	2022	2021	2022	2021	2022
(1)	(2)	(3)	(4)	(5)	(6)	(7)
[010] Mojo	20	20	15	20	98	92
[020] Seman	12	12	10	12	68	59
[030] Ngadiluwih	16	16	16	16	99	94
[040] Kras	16	16	14	16	88	83
[050] Ringinrejo	11	11	11	11	71	65
[060] Kandat	12	12	12	12	68	64
[070] Wates	18	18	16	18	109	105
[080] Ngancar	10	10	10	10	57	53
[090] Plosoklaten	15	15	15	15	84	84
[100] Gurah	21	21	21	21	120	102
[110] Puncu	8	8	3	8	50	46
[120] Kepung	10	10	10	10	56	57
[130] Kandangan	12	12	11	12	69	67
[140] Pare	9	9	7	9	56	51
[141] Badas	8	8	8	8	49	47
[150] Kunjang	12	12	11	12	52	61
[160] Plemahan	17	17	17	17	100	96
[170] Purwoasri	23	23	23	23	142	131
[180] Papar	17	17	17	16	96	92
[190] Pagu	13	13	13	12	59	62
[191] Kayenkidul	12	12	12	12	69	64
[200] Gampengrejo	11	11	11	11	66	63
[201] Ngasem	12	12	12	12	70	66
[210] Banyakan	9	9	4	8	48	52
[220] Grogol	9	9	9	3	52	48
[230] Tarokan	10	10	10	10	60	58
Kabupaten Kediri	343	343	318	297	1 956	1 862

Lanjutan Tabel/Continued Table 2.1.3

Kecamatan Subdistrict	Kepala Dusun Village chief		Pelaksana Teknis Technical Executives		Jumlah Total	
	2021	2022	2021	2022	2021	2022
(1)	(8)	(9)	(10)	(11)	(12)	(13)
[010] Mojo	54	47	-	-	187	169
[020] Semen	27	28	3	14	120	122
[030] Ngadiluwih	68	49	-	3	199	177
[040] Kras	45	43	8	7	171	162
[050] Ringinrejo	33	30	-	4	126	120
[060] Kandat	40	35	1	1	133	123
[070] Wates	68	66	1	4	212	210
[080] Ngancar	39	38	3	6	119	116
[090] Plosoklaten	45	38	17	16	176	167
[100] Gurah	56	54	1	1	219	196
[110] Puncu	37	34	-	-	98	96
[120] Kepung	58	52	1	-	135	128
[130] Kandangan	45	42	2	4	139	136
[140] Pare	39	35	8	1	119	102
[141] Badas	40	36	22	17	127	116
[150] Kunjang	49	48	7	2	131	132
[160] Plemahan	65	61	8	6	207	193
[170] Purwoasri	74	68	20	21	282	266
[180] Papar	67	62	7	10	204	197
[190] Pagu	26	26	-	-	111	113
[191] Kayenkidul	52	49	12	14	157	151
[200] Gampengrejo	25	21	1	1	114	107
[201] Ngasem	24	21	1	5	119	116
[210] Banyakan	46	39	2	-	109	108
[220] Grogol	33	34	24	10	127	104
[230] Tarokan	52	48	3	3	135	129
Kabupaten Kediri	1 207	1 104	152	150	3 976	3 756

Catatan/Note: ---

Sumber/Source: Dinas Pemberdayaan Masyarakat Dan Pemerintahan Desa Kabupaten Kediri/ Department of Community Empowerment and Village Government Kediri Regency

2.2 DEWAN PERWAKILAN RAKYAT DAERAH REGIONAL HOUSE OF REPRESENTATIVE

Tabel 2.2.1 Jumlah Anggota Dewan Perwakilan Rakyat Daerah Menurut Partai Politik dan Jenis Kelamin di Kabupaten Kediri (Pemilu 2019-2024), 2022
Number of Regional House of Representatives's Members by Political Parties and Sex in Kediri Regency (Election 2019-2024), 2022

Fraksi Politik <i>Political Faction</i>	Laki-laki <i>Male</i>	Perempuan <i>Female</i>	Jumlah <i>Total</i>
(1)	(2)	(3)	(4)
FPDI-Perjuangan	7	8	15
FPKB	8	1	9
FPGolkar	5	1	6
FPAN	5	-	5
FPGerindra	5	-	5
FPNasDem	4	1	5
Fraksi Partai Demokrat Indonesia Pembangunan	5	-	5
Kabupaten Kediri	39	11	50

Catatan/Note: ...

Sumber/Source: Sekretariat DPRD Kabupaten Kediri/ Secretariat of Kediri Regency DPRD

Tabel
Table 2.2.2

Hasil-hasil yang dicapai DPRD Kabupaten Kediri, 2013-2022

The results achieved DPRD Kediri Regency, 2013-2022

Tahun Years	Peraturan Daerah Local Regulations	Surat Keputusan Decision Letter	Keputusan Pimpinan DPRD Decision of the DPRD Leadership
(1)	(2)	(3)	(4)
2013	9	19	21
2014	8	27	27
2015	14	23	24
2016	11	39	24
2017	11	28	25
2018	11	25	27
2019	2	25	19
2020	6	19	20
2021	11	31	23
2022	3	14	18

Catatan/Note: ...

Sumber/Source: Sekretariat DPRD Kabupaten Kediri/ *Secretariat of Kediri Regency DPRD*

Tabel
Table 2.2.3

**Frekuensi Kegiatan Dewan Perwakilan Rakyat Daerah
Kabupaten Kediri, 2018-2022**
*Frequency of Kediri Regency Representative Council's
Activities, 2018-2022*

Uraian Description		2018	2019	2020	2021	2022
(1)		(2)	(3)	(4)	(5)	(6)
1.	RAPAT-RAPAT/ Meetings					
1.	Rapat Paripurna/ <i>Plenary Session</i>	23	11	12	30	19
2.	Rapat Intern/ <i>Internal Meeting</i>	1
3.	Rapat Paripurna Istimewa/ <i>Special Plenary Session</i>	1	-	-	-	-
4.	Rapat Pimpinan/ <i>Leadership Meeting</i>	4	7	-	5	6
5.	Rapat Badan Musyawarah/ <i>Meeting of the Deliberation Committee</i>	18	3	11	11	12
6.	Rapat Paripurna Khusus/ <i>Special Plenary Session</i>	-	-	-	-	-
7.	Rapat Badan Anggaran/ <i>Meetings of the Budget Committee</i>	20	10	10	36	21
8.	Rapat Panitia Khusus/ <i>Special Committee Meetings</i>	25	11	18	44	20
9.	Rapat Badan Kehormatan/ <i>Honor Agency Meetings</i>	-	12
	Rapat Komisi-komisi/ <i>Commission Meetings</i>					
a.	Komisi/ <i>Commission I</i>	48	15	66	37	22
b.	Komisi/ <i>Commission II</i>	38	8	40	47	14
c.	Komisi/ <i>Commission III</i>	44	17	50	20	17
10.	d. Komisi/ <i>Commission IV</i>	45	7	20	44	36
11.	Rapat Gabungan Komisi/ <i>Joint Commission Meeting</i>	-	-	-	-	-
12.	Rapat Bapemperda/ <i>Regional Regulation Formation Agency Meeting</i>	10	8	-	8	14
13.	Rapat Fraksi-fraksi/ <i>Fractions Meeting</i>					
a.	FPDI-Perjuangan	5	4	5	8	4
b.	FPKB	5	4	5	7	3
c.	FPGolkar	5	4	5	7	3
d.	FPAN	5	4	5	7	4
e.	FPGerindra	5	4	5	7	3
f.	FPNasDem	5	4	5	7	3
g.	Fraksi Partai Demokrat Indonesia Pembangunan	5	4	5	7	3

Lanjutan Tabel/Continued Table 2.2.3

Uraian Description		2018	2019	2020	2021	2022
(1)		(2)	(3)	(4)	(5)	(6)
2. RAPAT KERJA/ Work Meeting						
1.	Rapat Badan Musyawarah/ Meeting of the Deliberation Committee	-	-
2.	Rapat Kerja Badan Anggaran/ Working Meeting of Budget Agency	-	-	-	-	-
3.	Rapat Kerja Badan Kehormatan/ Working Meeting of the Honor Agency	-	-
4.	Rapat Kerja Panitia Khusus/ Working Meeting of the Special Committee	-	-	-	-	-
5.	Rapat Kerja Komisi-komisi/ Working Meetings of Commissions					
a.	Komisi/ Commission I	-	15	-	-	-
b.	Komisi/ Commission II	-	8	-	-	-
c.	Komisi/ Commission III	-	17	-	-	-
d.	Komisi/ Commission IV	-	7	-	-	-
6.	Rapat Kerja Gabungan Komisi/ Joint Commission Work Meeting	-	-	-	-	-
7.	Rapat Kerja Bapemperda/ Regional Regulation Formation Agency Meeting	-	-	-	-	-
8.	Rapat DPRD dengan Bupati/ Council meeting with the Regent	-	-	-	-	-
3. RAPAT DENGAR PENDAPAT/ Hearing of Opinion						
1.	Rapat Badan Musyawarah/ Meeting of the Deliberation Committee	-	-
2.	Badan Anggaran/ Budget Agency	40	-	38	33	21
3.	Badan Kehormatan/ Honor Agency	-	-
4.	Panitia Khusus/ Special Committee	25	12	12	45	20
5.	Komisi-komisi/ Commissions					
a.	Komisi/ Commission I	7	-	-	8	6
b.	Komisi/ Commission II	4	-	-	4	3
c.	Komisi/ Commission III	-	1	-	2	5
d.	Komisi/ Commission IV	2	1	4	4	10
6.	Rapat Gabungan Komisi/ Joint Commission Meeting	-	-	-	-	1
7.	Rapat Kerja Bapemperda/ Regional Regulation Formation Agency Meeting	12	8	-	8	7

Lanjutan Tabel/Continued Table 2.2.3

Uraian Description		2018	2019	2020	2021	2022
(1)		(2)	(3)	(4)	(5)	(6)
4.	KUNJUNGAN KERJA/PENINJAUAN LAPANGAN/ Work Visit/ Review of Field					
a.	Dalam Wilayah Kabupaten Kediri/ In Kediri Regency					
1.	Badan Musyawarah/ Deliberation Committee	-	-
2.	Badan Anggaran/ Budget Agency	-	-	-	-	-
3.	Badan Kehormatan/ Honor Agency	-	-
4.	Panitia Khusus/ Special Committee	-	-	-	-	1
5.	Komisi-komisi/ Commissions	-	-	-	-	-
a.	Komisi/ Commission I	108	15	40	-	-
b.	Komisi/ Commission II	108	13	26	-	-
c.	Komisi/ Commission III	108	16	50	3	1
d.	Komisi/ Commission IV	106	18	49	2	-
6.	Bapemperda/ Regional Regulation Formation Agency	-	-
b.	Di Luar Wilayah Kabupaten Kediri/ Outside Kediri Regency					
1.	Badan Musyawarah/ Deliberation Committee	-	4
2.	Badan Anggaran/ Budget Agency	3	-	5	-	6
3.	Badan Kehormatan/ Honor Agency	-	6
4.	Panitia Khusus/ Special Committee	6	4	9	-	1
5.	Komisi-komisi/ Commissions					
a.	Komisi/ Commission I	36	8	33	-	39
b.	Komisi/ Commission II	36	8	33	-	39
c.	Komisi/ Commission III	36	8	33	-	39
d.	Komisi/ Commission IV	36	9	33	-	39
6.	Bapemperda/ Regional Regulation Formation Agency	5	2	2	-	5

Catatan/Note: ...

Sumber/Source: Sekretariat DPRD Kabupaten Kediri/ Secretariat of Kediri Regency DPRD

2.3 SUMBER DAYA MANUSIA HUMAN RESOURCES

Tabel 2.3.1 Jumlah Pegawai Negeri Sipil Kabupaten Kediri Menurut Jabatan dan Jenis Kelamin, Desember 2021 dan Desember 2022
Number of Civil Servants in Kediri Regency by Occupation and Sex, Desember 2021 dan Desember 2022

Jabatan <i>Occupation</i>	2021		Jumlah <i>Total</i>
	Laki-laki <i>Male</i>	Perempuan <i>Female</i>	
(1)	(2)	(3)	(4)
Fungsional Tertentu <i>Specific Functional</i>	1 963	3 677	5 640
Fungsional Umum <i>Staf General Functional</i>	1 257	1 417	2 674
Struktural/ <i>Structural</i>	314	168	482
Eselon V/5th Echelon	3	3	6
Eselon IV/4th Echelon	170	125	295
Eselon III/3rd Echelon	129	38	167
Eselon II/2nd Echelon	12	2	14
Eselon I/1st Echelon	-	-	-
Kabupaten Kediri	3 534	5 262	8 796

Lanjutan Tabel/*Continued Table 2.3.1*

Jabatan <i>Occupation</i>	2022		Jumlah <i>Total</i>
	Laki-laki <i>Male</i>	Perempuan <i>Female</i>	
(1)	(5)	(6)	(7)
Fungsional Tertentu <i>Specific Functional</i>	1 709	3 390	5 099
Fungsional Umum <i>Staf General Functional</i>	1 139	1 355	2 494
Struktural/ <i>Structural</i>			
Eselon V/5th Echelon	-	-	-
Eselon IV/4th Echelon	134	104	238
Eselon III/3rd Echelon	142	44	186
Eselon II/2nd Echelon	16	3	19
Eselon I/1st Echelon	-	-	-
Kabupaten Kediri	3 140	4 896	8 036

Catatan/Note: ...

Sumber/Source: Badan Kepegawaian Daerah Kabupaten Kediri/ *Regional Personnel Board of Kediri Regency*

Tabel
Table 2.3.2

Jumlah Pegawai Negeri Sipil Kabupaten Kediri Menurut Tingkat Pendidikan dan Jenis Kelamin Desember 2021 dan Desember 2022
Number of Civil Servants in Kediri Regency by Educational Level and Sex December 2021 and December 2022

Tingkat Pendidikan <i>Educational Level</i>	2021		Jumlah <i>Total</i>
	Laki-laki <i>Male</i>	Perempuan <i>Female</i>	
(1)	(2)	(3)	(4)
Sampai dengan SD <i>Up to Primary School</i>	46	1	47
SMP/Sederajat <i>General Vocational Junior High School</i>	126	9	135
SMA/Sederajat <i>General/Vocational Senior High School</i>	663	467	1 130
Diploma I, II/Akta I, II <i>Diploma I, II/Akta I, II</i>	126	266	392
Diploma III/Akta III/Sarjana Muda <i>Diploma III/Akta III/Bachelor</i>	222	767	989
Tingkat Sarjana/Doktor/Ph.D <i>University Graduates</i>	2 351	3 752	6 103
Kabupaten Kediri	3 534	5 262	8 796

Lanjutan Tabel/Continued Table 2.3.2

Tingkat Pendidikan <i>Educational Level</i>	2022		Jumlah <i>Total</i>
	Laki-laki <i>Male</i>	Perempuan <i>Female</i>	
(1)	(2)	(3)	(4)
Sampai dengan SD <i>Up to Primary School</i>	38	1	39
SMP/Sederajat <i>General Vocational Junior High School</i>	77	7	84
SMA/Sederajat <i>General/Vocational Senior High School</i>	583	353	936
Diploma I, II/Akta I, II <i>Diploma I, II/Akta I, II</i>	82	167	249
Diploma III/Akta III/Sarjana Muda <i>Diploma III/Akta III/Bachelor</i>	219	828	1 047
Tingkat Sarjana/Doktor/Ph.D <i>University Graduates</i>	2 141	3 540	5 681
Kabupaten Kediri	3 140	4 896	8 036

Catatan/Note: ...

Sumber/Source: Badan Kepegawaian Daerah Kabupaten Kediri/ *Regional Personnel Board of Kediri Regency*

Tabel
Table 2.3.3**Jumlah Pegawai Negeri Sipil Kabupaten Kediri Menurut Tingkat Kepangkatan dan Jenis Kelamin, Desember 2021 dan Desember 2022**
Number of Civil Servants in Kediri Regency by Hierarchy and Sex, December 2021 and December 2022

Pangkat/Golongan/Ruang <i>Hierarchy</i>	2021		Jumlah <i>Total</i>
	Laki-laki <i>Male</i>	Perempuan <i>Female</i>	
(1)	(2)	(3)	(4)
1. I/A (Juru Muda)	-	-	-
2. I/B (Juru Muda Tingkat I)	2	-	2
3. I/C (Juru)	11	-	11
4. I/D (Juru Tingkat I)	87	5	92
Golongan I/Range I	100	5	105
5. II/A (Pengatur Muda)	51	3	54
6. II/B (Pengatur Muda Tingkat I)	85	87	172
7. II/C (Pengatur)	204	221	425
8. II/D (Pengatur Tingkat I)	290	280	570
Golongan II/Range II	630	591	1 221
9. III/A (Penata Muda)	349	1 015	1 364
10. III/B (Penata Muda Tingkat I)	392	774	1 166
11. III/C (Penata)	356	457	813
12. III/D (Penata Tingkat I)	525	763	1 288
Golongan III/Range III	1 622	3 009	4 631
13. IV/A (Pembina)	516	577	1 093
14. IV/B (Pembina Tingkat I)	617	1 021	1 638
15. IV/C (Pembina Utama Muda)	48	59	107
16. IV/D (Pembina Utama Madya)	1	-	1
17. IV/E (Pembina Utama)	-	-	-
Golongan IV/Range IV	1 182	1 657	2 839
Kabupaten Kediri	3 534	5 262	8 796

Lanjutan Tabel/Continued Table 2.3.3

Pangkat/Golongan/Ruang Hierarchy	2022		
	Laki-laki Male	Perempuan Female	Jumlah Total
(1)	(5)	(6)	(7)
1. I/A (Juru Muda)	-	-	-
2. I/B (Juru Muda Tingkat I)	-	-	-
3. I/C (Juru)	9	-	9
4. I/D (Juru Tingkat I)	51	4	55
Golongan I/Range I	60	4	64
5. II/A (Pengatur Muda)	65	2	67
6. II/B (Pengatur Muda Tingkat I)	42	9	51
7. II/C (Pengatur)	184	208	392
8. II/D (Pengatur Tingkat I)	304	257	561
Golongan II/Range II	595	476	1 071
9. III/A (Penata Muda)	312	1017	1 329
10. III/B (Penata Muda Tingkat I)	388	809	1 197
11. III/C (Penata)	278	388	666
12. III/D (Penata Tingkat I)	554	807	1 361
Golongan III/Range III	1 532	3 021	4 553
13. IV/A (Pembina)	427	508	935
14. IV/B (Pembina Tingkat I)	483	830	1 313
15. IV/C (Pembina Utama Muda)	42	57	99
16. IV/D (Pembina Utama Madya)	1	-	1
17. IV/E (Pembina Utama)	-	-	-
Golongan IV/Range IV	953	1 395	2 348
Kabupaten Kediri	3 140	4 896	8 036

Catatan/Note: ...

Sumber/Source: Badan Kepegawaian Daerah Kabupaten Kediri/ Regional Personnel Board of Kediri Regency

Tabel
Table 2.3.4

Jumlah Pegawai Negeri Sipil Kabupaten Kediri Menurut Satuan Unit Kerja dan Golongan, Desember 2021 dan Desember 2022
Number of Civil Servants in Kediri Regency by Unit of Work and Hierarchy, December 2021 and December 2022

Satuan Unit Kerja <i>Unit of Work</i>	2021			
	Gol I	Gol II	Gol III	Gol IV
(1)	(2)	(3)	(4)	(5)
SEKRETARIAT/ <i>Secretariat</i>				
1. Sekretaris Daerah	-	-	-	1
2. Asisten Administrasi Umum Sekretariat Daerah	-	-	-	1
3. Asisten Administrasi Pemerintahan dan Kesejahteraan Rakyat Setda	-	-	-	1
4. Asisten Administrasi Perekonomian dan Pembangunan	-	-	-	-
5. Staf Ahli Bupati Kediri Bidang Kemasyarakatan dan SDM	-	-	-	1
6. Staf Ahli Bupati Kediri Bidang Pemerintahan, Hukum dan Politik	-	-	-	1
7. Staf Ahli Bupati Kediri Bidang Perekonomian, Keuangan dan Pembangunan	-	-	-	1
8. Bagian Administrasi Kesejahteraan Rakyat	-	7	13	-
9. Bagian Administrasi Pembangunan dan Layanan Pengadaan	-	1	14	-
10. Bagian Administrasi Pemerintahan	-	3	9	-
11. Bagian Hukum	-	3	10	-
12. Bagian Organisasi	-	2	8	-
13. Bagian Perekonomian	-	-	9	1
14. Bagian Umum	10	38	21	2
15. Sekretariat DPRD	2	5	19	3
16. Sekretariat KPU	-	-	-	-
BADAN/ <i>Agency</i>				
1. Badan Kepegawaian Daerah	-	6	31	5
2. Badan Kesatuan Bangsa dan Politik	-	2	16	4
3. Badan Penanggulangan Bencana Daerah	-	3	7	1

Lanjutan Tabel/*Continued Table 2.3.4*

Satuan Unit Kerja <i>Unit of Work</i>		2021			
		Gol I	Gol II	Gol III	Gol IV
(1)	(2)	(3)	(4)	(5)	
4.	Badan Pendapatan Daerah	-	22	29	5
5.	Badan Penelitian dan Pengembangan Daerah	3	2	11	8
6.	Badan Pengelolaan Keuangan dan Aset Daerah	-	9	27	4
7.	Badan Perencanaan Pembangunan Daerah	-	8	19	6
DINAS/ Services					
1.	Dinas Kearsipan dan Perpustakaan	-	6	6	8
2.	Dinas Kependudukan dan Pencatatan Sipil	-	4	24	4
3.	Dinas Kesehatan	3	301	799	136
4.	Dinas Ketahanan Pangan dan Peternakan	-	6	49	8
5.	Dinas Komunikasi dan Informatika	-	8	24	8
6.	Dinas Koperasi dan Usaha Mikro	1	5	16	2
7.	Dinas Lingkungan Hidup	25	40	18	5
8.	Dinas Pariwisata dan Kebudayaan	3	16	14	7
9.	Dinas Pekerjaan Umum dan Penataan Ruang	17	50	49	10
10.	Dinas Pemberdayaan Masyarakat dan Pemerintahan Desa	-	3	31	5
11.	Dinas Penanaman Modal dan Pelayanan Terpadu Satu Pintu	-	2	13	5
12.	Dinas Pendidikan	31	280	2 609	2 385
13.	Dinas Pengendalian Penduduk, Keluarga Berencana, Pemberdayaan Perempuan dan Perlindungan Anak	-	3	8	9
14.	Dinas Perdagangan	1	33	29	3
15.	Dinas Perhubungan	-	9	27	10
16.	Dinas Perikanan	-	2	18	4
17.	Dinas Pertanian dan Perkebunan	-	34	75	28
18.	Dinas Perumahan dan Kawasan Pemukiman	-	10	15	4

Lanjutan Tabel/*Continued Table 2.3.4*

Satuan Unit Kerja <i>Unit of Work</i>		2021			
		Gol I	Gol II	Gol III	Gol IV
(1)	(2)	(3)	(4)	(5)	
19.	Dinas Satuan Polisi Pamong Praja	4	36	18	7
20.	Dinas Sosial	-	4	17	6
21.	Dinas Tenaga Kerja	-	-	16	10
KECAMATAN & KELURAHAN/ <i>Subsdistrict and Villages</i>					
1.	Kecamatan Mojo	-	2	7	2
	Sekdes	-	6	-	-
2.	Kecamatan Semen	-	2	8	5
	Sekdes	-	3	-	-
3.	Kecamatan Ngadiluwih	-	3	11	2
	Sekdes	-	5	-	-
4.	Kecamatan Kras	-	2	11	2
	Sekdes	-	5	-	-
5.	Kecamatan Ringinrejo	-	1	7	5
	Sekdes	-	2	-	-
6.	Kecamatan Kandat	-	3	6	1
	Sekdes	-	3	-	-
7.	Kecamatan Wates	-	5	5	2
	Sekdes	-	5	-	-
8.	Kecamatan Ngancar	1	2	5	2
	Sekdes	-	1	-	-
9.	Kecamatan Plosoklaten	-	-	10	1
	Sekdes	-	3	-	-
10.	Kecamatan Gurah	-	-	10	3
	Sekdes	-	3	-	-
11.	Kecamatan Puncu	-	4	6	1

Lanjutan Tabel/*Continued Table 2.3.4*

Satuan Unit Kerja <i>Unit of Work</i>	2021			
	Gol I	Gol II	Gol III	Gol IV
(1)	(2)	(3)	(4)	(5)
Sekdes	-	6	-	-
12. Kecamatan Kepung	-	2	6	3
Sekdes	-	6	-	-
13. Kecamatan Kandangan	-	3	8	2
Sekdes	-	6	-	-
14. Kecamatan Pare	-	5	12	2
Sekdes	-	1	-	-
15. Kecamatan Badas	-	2	10	-
Sekdes	-	3	-	-
16. Kecamatan Kunjang	-	2	10	1
Sekdes	-	2	-	-
17. Kecamatan Plemahan	-	2	7	3
Sekdes	-	6	-	-
18. Kecamatan Purwoasri	-	1	12	2
Sekdes	-	8	-	-
19. Kecamatan Papar	-	3	12	1
Sekdes	-	3	-	-
20. Kecamatan Pagu	-	6	7	3
Sekdes	-	4	-	-
21. Kecamatan Kayen Kidul	-	5	6	-
Sekdes	-	1	-	-
22. Kecamatan Gampengrejo	-	2	5	3
Sekdes	-	-	-	-
23. Kecamatan Ngasem	-	3	6	3
24. Kecamatan Banyakan	-	5	12	5

Lanjutan Tabel/*Continued Table* 2.3.4

Satuan Unit Kerja <i>Unit of Work</i>	2021			
	Gol I	Gol II	Gol III	Gol IV
(1)	(2)	(3)	(4)	(5)
Sekdes	-	3	-	-
25. Kecamatan Grogol	-	2	8	3
Sekdes	-	5	-	-
26. Kecamatan Tarokan	-	4	10	1
Sekdes	-	2	-	-
BUMD/PD				
1. PD. BPR Bank Daerah	-	-	-	-
2. PD. Perkebunan Margo Mulyo	-	-	-	-
3. PDAM	-	-	-	-
LAIN-LAIN/ Other Services				
1. Inspektorat	-	1	36	11
2. RSUD	4	94	268	53
Kabupaten Kediri	105	1 221	4 631	2 839

Lanjutan Tabel/*Continued Table 2.3.4*

Satuan Unit Kerja <i>Unit of Work</i>		2022			
		Gol I	Gol II	Gol III	Gol IV
(1)		(6)	(7)	(8)	(9)
SEKRETARIAT/ <i>Secretariat</i>					
1.	Sekretaris Daerah	-	-	-	-
2.	Asisten Administrasi Umum Sekretariat Daerah	-	-	-	1
3.	Asisten Administrasi Pemerintahan dan Kesejahteraan Rakyat Setda	-	-	-	1
4.	Asisten Administrasi Perekonomian dan Pembangunan	-	-	-	1
5.	Staf Ahli Bupati Kediri Bidang Kemasyarakatan dan SDM	-	-	-	-
6.	Staf Ahli Bupati Kediri Bidang Pemerintahan, Hukum dan Politik	-	-	-	-
7.	Staf Ahli Bupati Kediri Bidang Perekonomian, Keuangan dan Pembangunan	-	-	-	1
8.	Bagian Administrasi Kesejahteraan Rakyat	-	4	10	1
9.	Bagian Administrasi Pembangunan dan Layanan Pengadaan	-	2	18	-
10.	Bagian Administrasi Pemerintahan	-	4	4	4
11.	Bagian Hukum	-	2	10	-
12.	Bagian Organisasi	-	2	8	2
13.	Bagian Perekonomian	-	-	7	1
14.	Bagian Umum	7	37	21	2
15.	Sekretariat DPRD	1	6	18	3
16.	Sekretariat KPU	-	-	-	-
BADAN/ <i>Agency</i>					
1.	Badan Kepegawaian Daerah	-	8	30	5
2.	Badan Kesatuan Bangsa dan Politik	-	2	14	4
3.	Badan Penanggulangan Bencana Daerah	-	4	5	2

Lanjutan Tabel/*Continued Table 2.3.4*

	Satuan Unit Kerja <i>Unit of Work</i>	2022			
		Gol I	Gol II	Gol III	Gol IV
		(1)	(6)	(7)	(8)
4.	Badan Pendapatan Daerah	-	18	27	6
5.	Badan Penelitian dan Pengembangan Daerah	2	2	12	9
6.	Badan Pengelolaan Keuangan dan Aset Daerah	-	10	26	4
7.	Badan Perencanaan Pembangunan Daerah	-	7	20	6
DINAS/ Services					
1.	Dinas Kearsipan dan Perpustakaan	-	8	3	6
2.	Dinas Kependudukan dan Pencatatan Sipil	-	4	22	4
3.	Dinas Kesehatan	1	241	813	166
4.	Dinas Ketahanan Pangan dan Peternakan	-	5	51	10
5.	Dinas Komunikasi dan Informatika	-	8	18	6
6.	Dinas Koperasi dan Usaha Mikro	-	5	17	5
7.	Dinas Lingkungan Hidup	25	36	19	4
8.	Dinas Pariwisata dan Kebudayaan	2	20	14	4
9.	Dinas Pekerjaan Umum dan Penataan Ruang	13	44	44	10
10.	Dinas Pemberdayaan Masyarakat dan Pemerintahan Desa	-	4	28	4
11.	Dinas Penanaman Modal dan Pelayanan Terpadu Satu Pintu	-	2	12	6
12.	Dinas Pendidikan	5	185	2578	1871
13.	Dinas Pengendalian Penduduk, Keluarga Berencana, Pemberdayaan Perempuan dan Perlindungan Anak	-	4	10	11
14.	Dinas Perdagangan	1	32	29	3
15.	Dinas Perhubungan	-	12	24	7
16.	Dinas Perikanan	-	2	16	4
17.	Dinas Pertanian dan Perkebunan	-	42	75	22
18.	Dinas Perumahan dan Kawasan Pemukiman	-	10	16	4

Lanjutan Tabel/Continued Table 2.3.4

Satuan Unit Kerja Unit of Work		2022			
		Gol I	Gol II	Gol III	Gol IV
(1)	(6)	(7)	(8)	(9)	
19. Dinas Satuan Polisi Pamong Praja	3	35	17	8	
20. Dinas Sosial	-	3	15	5	
21. Dinas Tenaga Kerja	-	-	15	10	
KECAMATAN & KELURAHAN/ Subdistrict and Villages					
1. Kecamatan Mojo	-	2	8	2	
Sekdes	-	5	-	-	
2. Kecamatan Semen	-	2	8	4	
Sekdes	-	3	-	-	
3. Kecamatan Ngadiluwih	-	4	13	1	
Sekdes	-	4	-	-	
4. Kecamatan Kras	-	3	8	2	
Sekdes	-	5	-	-	
5. Kecamatan Ringinrejo	-	3	4	4	
Sekdes	-	1	-	-	
6. Kecamatan Kandat	-	5	4	3	
Sekdes	-	2	-	-	
7. Kecamatan Wates	-	4	6	1	
Sekdes	-	5	-	-	
8. Kecamatan Ngancar	-	4	6	2	
Sekdes	-	1	-	-	
9. Kecamatan Plosoklaten	-	3	8	1	
Sekdes	-	3	-	-	
10. Kecamatan Gurah	-	0	8	1	
Sekdes	-	4	-	-	
11. Kecamatan Puncu	-	4	9	1	

Lanjutan Tabel/*Continued Table* 2.3.4

Satuan Unit Kerja <i>Unit of Work</i>	2022			
	Gol I	Gol II	Gol III	Gol IV
(1)	(6)	(7)	(8)	(9)
Sekdes	-	6	-	-
12. Kecamatan Kepung	-	2	7	2
Sekdes	-	5	-	-
13. Kecamatan Kandangan	-	4	7	3
Sekdes	-	5	-	-
14. Kecamatan Pare	-	5	12	4
Sekdes	-	1	-	-
15. Kecamatan Badas	-	2	10	1
Sekdes	-	3	-	-
16. Kecamatan Kunjang	-	3	9	1
Sekdes	-	2	-	-
17. Kecamatan Plemahan	-	2	7	3
Sekdes	-	3	-	-
18. Kecamatan Purwoasri	-	2	9	3
Sekdes	-	8	-	-
19. Kecamatan Papar	-	4	10	3
Sekdes	-	3	-	-
20. Kecamatan Pagu	-	5	5	3
Sekdes	-	4	-	-
21. Kecamatan Kayen Kidul	-	3	8	2
Sekdes	-	1	-	-
22. Kecamatan Gampengrejo	-	2	7	2
Sekdes	-	-	-	-
23. Kecamatan Ngasem	-	3	3	2
24. Kecamatan Banyakan	-	5	8	3

Lanjutan Tabel/*Continued Table 2.3.4*

Satuan Unit Kerja <i>Unit of Work</i>	2022			
	Gol I	Gol II	Gol III	Gol IV
(1)	(6)	(7)	(8)	(9)
Sekdes	-	3	-	-
25. Kecamatan Grogol	-	6	8	3
Sekdes	-	-	-	-
26. Kecamatan Tarokan	-	3	10	2
Sekdes	-	2	-	-
BUMD/PD				
1. PD. BPR Bank Daerah	-	-	-	-
2. PD. Perkebunan Margo Mulyo	-	-	-	-
3. PDAM	-	-	-	-
LAIN-LAIN/ Other Services				
1. Inspektorat	-	5	35	10
2. RSUD	4	92	250	56
Kabupaten Kediri	64	1071	4553	2348

Catatan/Note: ...

Sumber/Source: Badan Kepegawaian Daerah Kabupaten Kediri/ *Regional Personnel Board of Kediri Regency*

Tabel
Table 2.3.5

Jumlah Pegawai Negeri Sipil Kabupaten Kediri Menurut Satuan Unit Kerja dan Golongan Dalam Wilayah Pembayaran KPPN Kediri, 2021-2022
Number of Civil Servants in Kediri Regency by Unit of Work and Hierarchy at KPPN Kediri Payment Area, 2021-2022

Satuan Unit Kerja <i>Unit of Work</i>	Golongan I/ <i>Range I</i>		Golongan II/ <i>Range II</i>	
	2021	2022	2021	2022
(1)	(2)	(3)	(4)	(5)
Badan Pusat Statistik Kabupaten Kediri	-	-	1	3
Kantor Imigrasi Kelas II Non TPI Kediri	-	-	6	6
Kantor Kementerian Agama Kabupaten Kediri	2	2	25	21
Kantor Pelayanan Pajak Pratama Pare	-	-	34	-
Kantor Pertanahan Kabupaten Kediri	-	-	2	5
Kejaksanaan Negeri Kabupaten Kediri	-	-	10	10
KPU Kabupaten Kediri	-	-	-	-
Madrasah Aliyah Negeri 1 Kediri Kabupaten Kediri	-	-	4	3
Madrasah Aliyah Negeri 2 Kediri Kabupaten Kediri	1	-	1	2
Madrasah Aliyah Negeri 3 Kediri Kabupaten Kediri	-	-	2	2
Madrasah Aliyah Negeri 4 Kediri Kabupaten Kediri	-	-	1	1
Madrasah Aliyah Negeri 5 Kediri Kabupaten Kediri	-	-	-	1
Madrasah Tsanawiyah Negeri 1 Kediri Kabupaten Kediri	-	-	1	1
Madrasah Tsanawiyah Negeri 2 Kediri Kabupaten Kediri	-	-	1	1
Madrasah Tsanawiyah Negeri 3 Kediri Kabupaten Kediri	1	1	1	1
Madrasah Tsanawiyah Negeri 4 Kediri Kabupaten Kediri	1	1	2	1
Madrasah Tsanawiyah Negeri 5 Kediri Kabupaten Kediri	-	-	2	2
Madrasah Tsanawiyah Negeri 6 Kediri Kabupaten Kediri	-	-	2	2
Madrasah Tsanawiyah Negeri 7 Kediri Kabupaten Kediri	-	-	3	3
Madrasah Tsanawiyah Negeri 8 Kediri Kabupaten Kediri	-	-	1	1
Madrasah Tsanawiyah Negeri 9 Kediri Kabupaten Kediri	-	-	-	-
Pengadilan Agama Kabupaten Kediri	-	-	1	4
Pengadilan Negeri Kabupaten Kediri	-	-	3	7
POLRES Kediri PNS	4	4	860	877
LOKA POM Kabupaten Kediri	-	-	2	2
Kabupaten Kediri	9	8	965	956

Lanjutan Tabel/*Continued Table 2.3.5*

Satuan Unit Kerja <i>Unit of Work</i>	Golongan III/ <i>Range III</i>		Golongan IV/ <i>Range IV</i>	
	2021	2022	2021	2022
(1)	(6)	(7)	(8)	(9)
Badan Pusat Statistik Kabupaten Kediri	25	26	4	5
Kantor Imigrasi Kelas II Non TPI Kediri	33	31	4	4
Kantor Kementerian Agama Kabupaten Kediri	293	261	76	90
Kantor Pelayanan Pajak Pratama Pare	72	-	5	-
Kantor Pertanahan Kabupaten Kediri	31	38	7	8
Kejaksaaan Negeri Kabupaten Kediri	31	33	1	1
KPU Kabupaten Kediri	12	13	1	-
Madrasah Aliyah Negeri 1 Kediri Kabupaten Kediri	20	21	4	4
Madrasah Aliyah Negeri 2 Kediri Kabupaten Kediri	30	28	9	9
Madrasah Aliyah Negeri 3 Kediri Kabupaten Kediri	26	23	4	6
Madrasah Aliyah Negeri 4 Kediri Kabupaten Kediri	23	19	6	10
Madrasah Aliyah Negeri 5 Kediri Kabupaten Kediri	12	10	9	11
Madrasah Tsanawiyah Negeri 1 Kediri Kabupaten Kediri	32	28	11	14
Madrasah Tsanawiyah Negeri 2 Kediri Kabupaten Kediri	31	30	17	18
Madrasah Tsanawiyah Negeri 3 Kediri Kabupaten Kediri	28	26	7	9
Madrasah Tsanawiyah Negeri 4 Kediri Kabupaten Kediri	32	26	9	11
Madrasah Tsanawiyah Negeri 5 Kediri Kabupaten Kediri	29	26	14	16
Madrasah Tsanawiyah Negeri 6 Kediri Kabupaten Kediri	24	19	15	16
Madrasah Tsanawiyah Negeri 7 Kediri Kabupaten Kediri	25	24	11	12
Madrasah Tsanawiyah Negeri 8 Kediri Kabupaten Kediri	27	24	14	16
Madrasah Tsanawiyah Negeri 9 Kediri Kabupaten Kediri	11	11	5	5
Pengadilan Agama Kabupaten Kediri	15	14	15	21
Pengadilan Negeri Kabupaten Kediri	34	34	10	13
POLRES Kediri PNS	109	99	6	8
LOKA POM Kabupaten Kediri	14	19	2	2
Kabupaten Kediri	1 019	883	266	309

Lanjutan Tabel/*Continued Table 2.3.5*

Satuan Unit Kerja <i>Unit of Work</i>	Jumlah/Total	
	2021	2022
(1)	(6)	(7)
Badan Pusat Statistik Kabupaten Kediri	30	34
Kantor Imigrasi Kelas II Non TPI Kediri	43	41
Kantor Kementerian Agama Kabupaten Kediri	396	374
Kantor Pelayanan Pajak Pratama Pare *)	111	-
Kantor Pertanahan Kabupaten Kediri	40	51
Kejaksanaan Negeri Kabupaten Kediri	42	44
KPU Kabupaten Kediri	13	13
Madrasah Aliyah Negeri 1 Kediri Kabupaten Kediri	28	28
Madrasah Aliyah Negeri 2 Kediri Kabupaten Kediri	41	39
Madrasah Aliyah Negeri 3 Kediri Kabupaten Kediri	32	31
Madrasah Aliyah Negeri 4 Kediri Kabupaten Kediri	30	30
Madrasah Aliyah Negeri 5 Kediri Kabupaten Kediri	21	22
Madrasah Tsanawiyah Negeri 1 Kediri Kabupaten Kediri	44	43
Madrasah Tsanawiyah Negeri 2 Kediri Kabupaten Kediri	49	49
Madrasah Tsanawiyah Negeri 3 Kediri Kabupaten Kediri	37	37
Madrasah Tsanawiyah Negeri 4 Kediri Kabupaten Kediri	44	39
Madrasah Tsanawiyah Negeri 5 Kediri Kabupaten Kediri	45	44
Madrasah Tsanawiyah Negeri 6 Kediri Kabupaten Kediri	41	37
Madrasah Tsanawiyah Negeri 7 Kediri Kabupaten Kediri	39	39
Madrasah Tsanawiyah Negeri 8 Kediri Kabupaten Kediri	42	41
Madrasah Tsanawiyah Negeri 9 Kediri Kabupaten Kediri	16	16
Pengadilan Agama Kabupaten Kediri	31	39
Pengadilan Negeri Kabupaten Kediri	47	54
POLRES Kediri PNS	979	988
LOKA POM Kabupaten Kediri	18	23
Kabupaten Kediri	2 259	2 156

Catatan/Note: * Mulai tahun 2022 Gaji dibayar dipusat/ *Starting in 2022 Salaries are paid centrally*

Sumber/Source: Kantor Pelayanan Perbendaharaan Negara Kediri/ *Kediri State Treasury Service Office*

Tabel
Table 2.3.6

Jumlah Keluarga Pegawai Negeri Sipil Kabupaten Kediri yang terdaftar Menurut Satuan Unit Kerja dan Golongan Dalam Wilayah Pembayaran KPPN Kediri, 2021-2022
Number of families of Kediri Regency Civil Servants registered according to Work Units and Groups in the Payment Area of KPPN Kediri, 2021-2022

Satuan Unit Kerja Unit of Work	Suami/Istri / Husband/Wife			
	Golongan I/Range I		Golongan II/Range II	
	2021	2022	2021	2022
(1)	(2)	(3)	(4)	(5)
Badan Pusat Statistik Kabupaten Kediri	-	-	1	2
Kantor Imigrasi Kelas II Non TPI Kediri	-	-	4	4
Kantor Kementerian Agama Kabupaten Kediri	2	-	17	14
Kantor Pelayanan Pajak Pratama Pare	-	-	15	-
Kantor Pertanahan Kabupaten Kediri	-	-	2	2
Kejaksaan Negeri Kabupaten Kediri	-	-	8	7
KPU Kabupaten Kediri	-	-	-	-
Madrasah Aliyah Negeri 1 Kediri Kabupaten Kediri	-	-	4	3
Madrasah Aliyah Negeri 2 Kediri Kabupaten Kediri	1	-	1	2
Madrasah Aliyah Negeri 3 Kediri Kabupaten Kediri	-	-	2	2
Madrasah Aliyah Negeri 4 Kediri Kabupaten Kediri	-	-	1	1
Madrasah Aliyah Negeri 5 Kediri Kabupaten Kediri	-	-	-	-
Madrasah Tsanawiyah Negeri 1 Kediri Kabupaten Kediri	-	-	1	1
Madrasah Tsanawiyah Negeri 2 Kediri Kabupaten Kediri	-	-	1	1
Madrasah Tsanawiyah Negeri 3 Kediri Kabupaten Kediri	1	1	1	1
Madrasah Tsanawiyah Negeri 4 Kediri Kabupaten Kediri	1	1	1	-
Madrasah Tsanawiyah Negeri 5 Kediri Kabupaten Kediri	-	-	2	1
Madrasah Tsanawiyah Negeri 6 Kediri Kabupaten Kediri	-	-	2	2
Madrasah Tsanawiyah Negeri 7 Kediri Kabupaten Kediri	-	-	1	1
Madrasah Tsanawiyah Negeri 8 Kediri Kabupaten Kediri	-	-	1	1
Madrasah Tsanawiyah Negeri 9 Kediri Kabupaten Kediri	-	-	-	-
Pengadilan Agama Kabupaten Kediri	-	-	-	-
Pengadilan Negeri Kabupaten Kediri	-	-	2	2
POLRES Kediri PNS	4	4	683	681
LOKA POM Kabupaten Kediri	-	-	2	1
Kabupaten Kediri	9	6	752	729

Lanjutan Tabel/*Continued Table* 2.3.6

Satuan Unit Kerja <i>Unit of Work</i>	Suami/Istri / Husband/Wife			
	Golongan III/Range III		Golongan IV/Range IV	
	2021	2022	2021	2022
(1)	(6)	(7)	(8)	(9)
Badan Pusat Statistik Kabupaten Kediri	21	22	4	5
Kantor Imigrasi Kelas II Non TPI Kediri	25	25	4	4
Kantor Kementerian Agama Kabupaten Kediri	242	213	60	71
Kantor Pelayanan Pajak Pratama Pare	52	-	5	-
Kantor Pertanahan Kabupaten Kediri	23	30	6	7
Kejaksaan Negeri Kabupaten Kediri	22	26	1	1
KPU Kabupaten Kediri	10	11	-	-
Madrasah Aliyah Negeri 1 Kediri Kabupaten Kediri	15	16	4	4
Madrasah Aliyah Negeri 2 Kediri Kabupaten Kediri	21	20	8	8
Madrasah Aliyah Negeri 3 Kediri Kabupaten Kediri	21	20	3	5
Madrasah Aliyah Negeri 4 Kediri Kabupaten Kediri	17	15	6	9
Madrasah Aliyah Negeri 5 Kediri Kabupaten Kediri	9	8	8	9
Madrasah Tsanawiyah Negeri 1 Kediri Kabupaten Kediri	22	19	9	11
Madrasah Tsanawiyah Negeri 2 Kediri Kabupaten Kediri	23	24	13	12
Madrasah Tsanawiyah Negeri 3 Kediri Kabupaten Kediri	23	22	4	4
Madrasah Tsanawiyah Negeri 4 Kediri Kabupaten Kediri	23	19	9	10
Madrasah Tsanawiyah Negeri 5 Kediri Kabupaten Kediri	23	20	10	12
Madrasah Tsanawiyah Negeri 6 Kediri Kabupaten Kediri	21	16	13	15
Madrasah Tsanawiyah Negeri 7 Kediri Kabupaten Kediri	18	19	8	8
Madrasah Tsanawiyah Negeri 8 Kediri Kabupaten Kediri	18	19	12	14
Madrasah Tsanawiyah Negeri 9 Kediri Kabupaten Kediri	6	6	4	4
Pengadilan Agama Kabupaten Kediri	10	11	14	19
Pengadilan Negeri Kabupaten Kediri	23	21	10	12
POLRES Kediri PNS	94	87	6	7
LOKA POM Kabupaten Kediri	7	14	2	2
Kabupaten Kediri	782	703	223	253

Lanjutan Tabel/*Continued Table 2.3.6*

Satuan Unit Kerja <i>Unit of Work</i>	Anak / Children			
	Golongan I/ <i>Range I</i>		Golongan II/ <i>Range II</i>	
	2021	2022	2021	2022
(1)	(10)	(11)	(12)	(13)
Badan Pusat Statistik Kabupaten Kediri	-	-	1	2
Kantor Imigrasi Kelas II Non TPI Kediri	-	-	4	5
Kantor Kementerian Agama Kabupaten Kediri	2	2	26	25
Kantor Pelayanan Pajak Pratama Pare	-	-	13	-
Kantor Pertanahan Kabupaten Kediri	-	-	4	5
Kejaksanaan Negeri Kabupaten Kediri	-	-	11	9
KPU Kabupaten Kediri	-	-	-	-
Madrasah Aliyah Negeri 1 Kediri Kabupaten Kediri	-	-	5	4
Madrasah Aliyah Negeri 2 Kediri Kabupaten Kediri	-	-	2	3
Madrasah Aliyah Negeri 3 Kediri Kabupaten Kediri	-	-	4	4
Madrasah Aliyah Negeri 4 Kediri Kabupaten Kediri	-	-	2	2
Madrasah Aliyah Negeri 5 Kediri Kabupaten Kediri	-	-	-	-
Madrasah Tsanawiyah Negeri 1 Kediri Kabupaten Kediri	-	-	2	2
Madrasah Tsanawiyah Negeri 2 Kediri Kabupaten Kediri	-	-	2	2
Madrasah Tsanawiyah Negeri 3 Kediri Kabupaten Kediri	1	1	2	2
Madrasah Tsanawiyah Negeri 4 Kediri Kabupaten Kediri	1	1	1	-
Madrasah Tsanawiyah Negeri 5 Kediri Kabupaten Kediri	-	-	3	3
Madrasah Tsanawiyah Negeri 6 Kediri Kabupaten Kediri	-	-	3	2
Madrasah Tsanawiyah Negeri 7 Kediri Kabupaten Kediri	-	-	2	2
Madrasah Tsanawiyah Negeri 8 Kediri Kabupaten Kediri	-	-	1	1
Madrasah Tsanawiyah Negeri 9 Kediri Kabupaten Kediri	-	-	-	-
Pengadilan Agama Kabupaten Kediri	-	-	-	-
Pengadilan Negeri Kabupaten Kediri	-	-	3	3
POLRES Kediri PNS	3	3	1 069	1 083
LOKA POM Kabupaten Kediri	-	-	-	2
Kabupaten Kediri	7	7	1 160	1 161

Lanjutan Tabel/*Continued Table 2.3.6*

Satuan Unit Kerja <i>Unit of Work</i>	Anak / Children			
	Golongan III/ <i>Range III</i>		Golongan IV/ <i>Range IV</i>	
	2021	2022	2021	2022
(1)	(14)	(15)	(16)	(17)
Badan Pusat Statistik Kabupaten Kediri	33	35	5	9
Kantor Imigrasi Kelas II Non TPI Kediri	37	39	6	6
Kantor Kementerian Agama Kabupaten Kediri	381	333	96	106
Kantor Pelayanan Pajak Pratama Pare	81	-	9	-
Kantor Pertanahan Kabupaten Kediri	34	43	9	10
Kejaksanaan Negeri Kabupaten Kediri	34	42	2	2
KPU Kabupaten Kediri	15	15	-	-
Madrasah Aliyah Negeri 1 Kediri Kabupaten Kediri	18	19	5	5
Madrasah Aliyah Negeri 2 Kediri Kabupaten Kediri	37	32	10	10
Madrasah Aliyah Negeri 3 Kediri Kabupaten Kediri	39	37	4	8
Madrasah Aliyah Negeri 4 Kediri Kabupaten Kediri	27	25	8	10
Madrasah Aliyah Negeri 5 Kediri Kabupaten Kediri	16	15	15	18
Madrasah Tsanawiyah Negeri 1 Kediri Kabupaten Kediri	39	34	17	19
Madrasah Tsanawiyah Negeri 2 Kediri Kabupaten Kediri	33	34	21	22
Madrasah Tsanawiyah Negeri 3 Kediri Kabupaten Kediri	29	29	7	7
Madrasah Tsanawiyah Negeri 4 Kediri Kabupaten Kediri	34	29	16	16
Madrasah Tsanawiyah Negeri 5 Kediri Kabupaten Kediri	37	31	16	20
Madrasah Tsanawiyah Negeri 6 Kediri Kabupaten Kediri	37	26	24	30
Madrasah Tsanawiyah Negeri 7 Kediri Kabupaten Kediri	31	32	10	11
Madrasah Tsanawiyah Negeri 8 Kediri Kabupaten Kediri	26	22	17	20
Madrasah Tsanawiyah Negeri 9 Kediri Kabupaten Kediri	9	9	8	8
Pengadilan Agama Kabupaten Kediri	13	15	18	25
Pengadilan Negeri Kabupaten Kediri	31	28	10	13
POLRES Kediri PNS	113	102	10	7
LOKA POM Kabupaten Kediri	11	17	2	2
Kabupaten Kediri	1 195	1 043	345	384

Lanjutan Tabel/*Continued Table 2.3.6*

Satuan Unit Kerja <i>Unit of Work</i>	Suami/Istri <i>Husband/Wife</i>		Anak <i>Children</i>	
	2021	2022	2021	2022
(1)	(18)	(19)	(20)	(21)
Badan Pusat Statistik Kabupaten Kediri	26	29	39	46
Kantor Imigrasi Kelas II Non TPI Kediri	33	33	47	50
Kantor Kementerian Agama Kabupaten Kediri	321	300	505	466
Kantor Pelayanan Pajak Pratama Pare	72	-	103	-
Kantor Pertanahan Kabupaten Kediri	31	39	47	58
Kejaksanaan Negeri Kabupaten Kediri	31	34	47	53
KPU Kabupaten Kediri	10	11	15	15
Madrasah Aliyah Negeri 1 Kediri Kabupaten Kediri	23	23	28	28
Madrasah Aliyah Negeri 2 Kediri Kabupaten Kediri	31	30	49	45
Madrasah Aliyah Negeri 3 Kediri Kabupaten Kediri	26	27	47	49
Madrasah Aliyah Negeri 4 Kediri Kabupaten Kediri	24	25	37	37
Madrasah Aliyah Negeri 5 Kediri Kabupaten Kediri	17	17	31	33
Madrasah Tsanawiyah Negeri 1 Kediri Kabupaten Kediri	32	31	58	55
Madrasah Tsanawiyah Negeri 2 Kediri Kabupaten Kediri	37	37	56	58
Madrasah Tsanawiyah Negeri 3 Kediri Kabupaten Kediri	29	28	39	39
Madrasah Tsanawiyah Negeri 4 Kediri Kabupaten Kediri	34	30	52	46
Madrasah Tsanawiyah Negeri 5 Kediri Kabupaten Kediri	35	33	56	54
Madrasah Tsanawiyah Negeri 6 Kediri Kabupaten Kediri	36	33	64	58
Madrasah Tsanawiyah Negeri 7 Kediri Kabupaten Kediri	27	28	43	45
Madrasah Tsanawiyah Negeri 8 Kediri Kabupaten Kediri	31	34	44	43
Madrasah Tsanawiyah Negeri 9 Kediri Kabupaten Kediri	10	10	17	17
Pengadilan Agama Kabupaten Kediri	24	30	31	40
Pengadilan Negeri Kabupaten Kediri	35	35	44	44
POLRES Kediri PNS	787	779	1 195	1 195
LOKA POM Di Kabupaten Kediri	11	17	17	21
Kabupaten Kediri	1 773	1 693	2 711	2 595

Catatan/Note: ...

Sumber/Source: Kantor Pelayanan Perbendaharaan Negara Kediri/ *Kediri State Treasury Service Office*

2.4 KEUANGAN PEMERINTAH GOVERNMENT FINANCE

Tabel 2.4.1 Realisasi Pendapatan Pemerintah Kabupaten Kediri Menurut Jenis Pendapatan (ribu rupiah), 2019–2022
Actual Kediri Regency Government Revenues by Kind of Revenues (thousand rupiahs), 2019-2022

Jenis Pendapatan/Kind of Revenues	2019	2020
(1)	(2)	(3)
1. Pendapatan Asli Daerah (PAD)/Regional Revenue	405 462 806,48	494 413 404,88
1.1 Pajak Daerah/Regional Tax	182 312 000,00	215 296 696,26
1.2 Retribusi Daerah/Regional Retribution	27 976 433,13	25 581 608,37
1.3 Hasil Perusahaan Milik Daerah dan Pengelolaan Kekayaan Daerah yang Dipisahkan/Regional-Owned Company Revenue and Separated Management of Regional Wealth	8 755 981,98	10 082 765,03
1.4 Lain-lain PAD yang Sah/Other Regional Revenue	186 418 391,37	243 452 335,22
2. Dana Perimbangan/Balance Funds	1 894 349 876,92	2 033 313 557,56
2.1 Bagi Hasil Pajak dan Bukan Pajak/Tax and Non-Tax Profit Sharing	158 602 930,92	115 706 654,39
2.2 Dana Alokasi Umum/General Allocation Fund	1 277 196 428,00	1 166 589 629,00
2.3 Dana Alokasi Khusus/Special Allocation Fund	458 550 518,00	378 152 782,17
2.4 Transfer Pemerintah Pusat Lainnya & Provinsi/Other Central & Provincial Government Transfers	-	372 864 492,00
3. Lain-lain Pendapatan yang Sah/Other Revenue	680 369 685,44	307 605 980,27
3.1 Pendapatan Hibah/Grant	135 034 925,00	135 538 943,72
3.2 Dana Darurat/Emergency Fund	-	-
3.3 Dana Bagi Hasil Pajak dari Provinsi dan Pemerintah Daerah Lainnya/Tax Sharing Revenue from Provincial and Other Regional Governments	167 589 655,44	164 766 607,54
3.4 Dana Penyesuaian dan Otonomi Daerah/Regional Adjustment and Autonomy Fund	370 319 676,00	-
3.5 Bantuan Keuangan dari Provinsi atau Pemerintah Daerah Lainnya/Financial Assistance from Provincial or Other Regional Governments	7 365 429,00	7 300 429,00
3.6 Lainnya/Others	60 000,00	-
Kabupaten Kediri	2 980 182 368,83	2 835 332 942,71

Lanjutan Tabel/Continued Table 2.4.1

Jenis Pendapatan/Kind of Revenues	2021	2022
(1)	(4)	(5)
1. Pendapatan Asli Daerah (PAD)/Regional Revenue	513 773 026,14	633 553 430,35
1.1 Pajak Daerah/Regional Tax	211 898 045,27	222 092 918,75
1.2 Retribusi Daerah/Regional Retribution	26 810 037,67	26 233 468,36
1.3 Hasil Perusahaan Milik Daerah dan Pengelolaan Kekayaan Daerah yang Dipisahkan/Regional-Owned Company Revenue and Separated Management of Regional Wealth	10 525 930,49	11 152 094,54
1.4 Lain-lain PAD yang Sah/Other Regional Revenue	264 539 012,71	374 074 948,70
2. Dana Perimbangan/Balance Funds	2 158 751 503,22	2 128 178 448,42
2.1 Bagi Hasil Pajak dan Bukan Pajak/Tax and Non-Tax Profit Sharing	156 443 035,16	172 172 971,42
2.2 Dana Alokasi Umum/General Allocation Fund	1 149 914 158,00	1 141 973 307,11
2.3 Dana Alokasi Khusus/Special Allocation Fund	475 585 123,66	447 836 150,09
2.4 Transfer Pemerintah Pusat Lainnya & Provinsi/Other Central & Provincial Government Transfers	376 809 186,40	366 196 019,80
3. Lain-lain Pendapatan yang Sah/Other Revenue	250 586 314,51	266 120 158,71
3.1 Pendapatan Hibah/Grant	7 861 868,98	17 322 802,22
3.2 Dana Darurat/Emergency Fund	-	-
3.3 Dana Bagi Hasil Pajak dari Provinsi dan Pemerintah Daerah Lainnya/Tax Sharing Revenue from Provincial and Other Regional Governments	235 376 530,03	227 034 465,01
3.4 Dana Penyesuaian dan Otonomi Daerah/Regional Adjustment and Autonomy Fund	-	-
3.5 Bantuan Keuangan dari Provinsi atau Pemerintah Daerah Lainnya/Financial Assistance from Provincial or Other Regional Governments	7 347 915,50	7 338 808,00
3.6 Lainnya/Others	-	14 424 083,48
Kabupaten Kediri	2 923 110 843,87	3 072 852 037,48

Sumber/Source: Badan Pengelola Keuangan Dan Aset Daerah Kabupaten Kediri/ Regional Finance and Asset Management Board of Kediri Regency

Tabel
Table 2.4.2**Realisasi Belanja Pemerintah Kabupaten Kediri Menurut Jenis Belanja (ribu rupiah), 2019–2022**
Actual Kediri Regency Government Expenditures by Kind of Expenditures (thousand rupiahs), 2019–2022

Jenis Belanja <i>Kind of Expenditure</i>	2019	2020
(1)	(2)	(3)
1. Belanja Tidak Langsung/<i>Indirect Expenditures</i>	1 884 740 519,18	1 854 252 536 970,85
1.1 Belanja Pegawai/ <i>Personnel Expenditures</i>	1 165 688 339,77	1 020 706 789 039,18
1.2 Belanja Bunga/ <i>Interest Expenditures</i>	-	-
1.3 Belanja Subsidi/ <i>Subsidies Expenditures</i>	-	-
1.4 Belanja Hibah/ <i>Grant Expenditures</i>	102 841 715,04	151 190 620 444,00
1.5 Belanja Bantuan Sosial/ <i>Social Aid Expenditures</i>	61 404 125,60	71 229 149 801,32
1.6 Belanja Bagi Hasil/ <i>Sharing Fund Expenditure</i>	33 717 410,85	22 241 423 000,00
1.7 Belanja Bantuan Keuangan/ <i>Financial Aids Expenditures</i>	504 181 148,50	500 451 617 500,00
1.8 Belanja Tidak Terduga/ <i>Unpredicted Expenditures</i>	16 907 779,42	88 432 937 186,35
2. Belanja Langsung/<i>Direct Expenditures</i>	1 611 721 032,00	978 032 109 083,93
2.1 Belanja Pegawai/ <i>Personnel Expenditures</i>	97 288 153,56	-
2.2 Belanja Barang dan Jasa/ <i>Goods and Services Expenditures</i>	702 728 419,60	577 278 773 723,79
2.3 Belanja Modal/ <i>Capital Expenditure</i>	811 704 458,85	400 753 335 360,14
Kabupaten Kediri	3 496 461 551,18	2 832 284 646 054,78

Lanjutan Tabel/Continued Table 2.4.2

Jenis Belanja <i>Kind of Expenditure</i>	2021	2022
(1)	(4)	(5)
1. Belanja Tidak Langsung/<i>Indirect Expenditures</i>	1 884 716 353 083,67	1 935 099 363,90
1.1 Belanja Pegawai/ <i>Personnel Expenditures</i>	1 045 358 508 299,15	1 1014 459 633,95
1.2 Belanja Bunga/ <i>Interest Expenditures</i>	-	-
1.3 Belanja Subsidi/ <i>Subsidies Expenditures</i>	-	-
1.4 Belanja Hibah/ <i>Grant Expenditures</i>	131 722 605 511,00	169 584 589,96
1.5 Belanja Bantuan Sosial/ <i>Social Aid Expenditures</i>	84 094 910 364,52	114 120 453,75
1.6 Belanja Bagi Hasil/ <i>Sharing Fund Expenditure</i>	23 885 042 000,00	23 642 556,00
1.7 Belanja Bantuan Keuangan/ <i>Financial Aids Expenditures</i>	565 393 300 337,00	610 229 045,75
1.8 Belanja Tidak Terduga/ <i>Unpredicted Expenditures</i>	34 261 986 572,00	3 0163 084,500
2. Belanja Langsung/<i>Direct Expenditures</i>	1 052 708 098 830,41	1 177 621 364,64
2.1 Belanja Pegawai/ <i>Personnel Expenditures</i>	-	-
2.2 Belanja Barang dan Jasa/ <i>Goods and Services Expenditures</i>	733 395 231 385,64	831 140 308,98
2.3 Belanja Modal/ <i>Capital Expenditure</i>	319 312 867 444,77	346 481 055,66
Kabupaten Kediri	2 937 424 451 914,08	3 112 720 728,54

Catatan/Note: ...

Sumber/Source: Badan Pengelola Keuangan Dan Aset Daerah Kabupaten Kediri/ *Regional Finance and Asset Management Board of Kediri Regency*

Tabel
Table 2.4.3

**Realisasi Pembiayaan Pemerintah Kabupaten Kediri
Menurut Jenis Pembiayaan (ribu rupiah), 2019–2022
Actual Kediri Regency Government Funding by Kind of
Funding (thousand rupiahs), 2019–2022**

Jenis Pembiayaan <i>Kind of Funding</i>	2019	2020
(1)	(2)	(3)
1. Penerimaan Pembiayaan/ Receipt of Financing	556 504 682.35	564 638 700 878,03
1.1 Sisa Lebih Perhitungan Anggaran Tahun Anggaran sebelumnya/ <i>Remaining Budget Calculation for the Previous Fiscal Year (SILPA)</i>	556 404 682.35	524 604 345 151,62
1.2 Pencairan Dana Cadangan / <i>Disbursement of Reserve Funds</i>	-	40 000 000 000,00
1.3 Hasil Penjualan Kekayaan Daerah yang dipisahkan/ <i>Proceeds from the sale of separated regional assets</i>	-	-
1.4 Penerimaan Pinjaman Daerah/ <i>Regional Loan Receipts</i>	-	-
1.5 Penerimaan Kembali Pemberian Pinjaman/ <i>Re-receipt of Loans</i>	-	-
1.6 Penerimaan Piutang Daerah/ <i>Receipt of Regional Receivables</i>	100 000.00	13 151 000,00
Koreksi SiLPA	-	21 204 726,41
2. Pengeluaran Pembiayaan/ Funding Expenditures	40 225 500.00	-
2.1 Pembentukan Dana Cadangan/ <i>Formation of Reserve Funds</i>	40 000 000.00	-
2.2 Penyertaan Modal (investasi) Pemerintah Daerah/ <i>Equity Participation (investment) Regional Government</i>	225 500.00	-
2.3 Pembayaran Pokok Utang/ <i>Payment of Principal Debt</i>	-	-
2.4 Pemberian Pinjaman Daerah/ <i>Provision of Regional Loans</i>	-	-
2.5 Pengembalian Pembiayaan/ <i>Financing Refunds</i>	-	-
2.6 Pembayaran Utang/ Kewajiban Pihak ketiga/ <i>Debt Payment / Third Party Obligations</i>	-	-
2.7 Pembayaran Utang/ Kewajiban Belanja Tidak Langsung/ <i>Payment of Debt / Indirect Shopping Obligations</i>	-	-
Kabupaten Kediri	516 279 182.35	564 638 700 878,03
Sisa Lebih Pembiayaan Anggaran Tahun Berkenaan/ Remaining Budget Financing for the Year Concerned (SILPA)	-	567 686 997 533,33

Lanjutan Tabel/Continued Table 2.4.3

Jenis Pembiayaan <i>Kind of Funding</i>	2021	2022
(1)	(4)	(5)
1. Penerimaan Pembiayaan/ Receipt of Financing	578 335 637 468,33	559 022 029 423,49
1.1 Sisa Lebih Perhitungan Anggaran Tahun Anggaran sebelumnya/ <i>Remaining Budget Calculation for the Previous Fiscal Year (SILPA)</i>	567 686 997 533,33	559 022 029 423,49
1.2 Pencairan Dana Cadangan / <i>Disbursement of Reserve Funds</i>	-	-
1.3 Hasil Penjualan Kekayaan Daerah yang dipisahkan/ <i>Proceeds from the sale of separated regional assets</i>	-	-
1.4 Penerimaan Pinjaman Daerah/ <i>Regional Loan Receipts</i>	-	-
1.5 Penerimaan Kembali Pemberian Pinjaman/ <i>Re-receipt of Loans</i>	10 648 639 935,00	-
Koreksi SILPA	-	-
1.6 Penerimaan Piutang Daerah/ <i>Receipt of Regional Receivables</i>	-	-
2. Pengeluaran Pembiayaan/ Funding Expenditures	5 000 000 000,00	33 783 900 000,00
2.1 Pembentukan Dana Cadangan/ <i>Formation of Reserve Funds</i>	-	30 000 000 000,00
2.2 Penyertaan Modal (investasi) Pemerintah Daerah/ <i>Equity Participation (investment) Regional Government</i>	5 000 000 000,00	3 783 900 000,00
2.3 Pembayaran Pokok Utang/ <i>Payment of Principal Debt</i>	-	-
2.4 Pemberian Pinjaman Daerah/ <i>Provision of Regional Loans</i>	-	-
2.5 Pengembalian Pembiayaan/ <i>Financing Refunds</i>	-	-
2.6 Pembayaran Utang/ Kewajiban Pihak ketiga/ <i>Debt Payment / Third Party Obligations</i>	-	-
2.7 Pembayaran Utang/ Kewajiban Belanja Tidak Langsung/ <i>Payment of Debt / Indirect Shopping Obligations</i>	-	-
Kabupaten Kediri	573 335 637 468,33	525 238 129 423,49
Sisa Lebih Pembiayaan Anggaran Tahun Berkenaan/ Remaining Budget Financing for the Year Concerned (SILPA)	559 022 029 423,49	440 369 438 365,39

Catatan/Note: ...

Sumber/Source: Badan Pengelola Keuangan Dan Aset Daerah Kabupaten Kediri/ *Regional Finance and Asset Management Board of Kediri Regency*

Tabel
Table 2.4.4

Perkembangan Realisasi Penerimaan Pajak Bumi dan Bangunan di Kabupaten Kediri Menurut Bulan Kalender (ribu rupiah), 2021-2022
Development of Realization of Land and Building Tax Revenue in Kediri Regency by Calendar Month (thousand rupiah), 2021-2022

Bulan Month	APBD		APBN		BPHTB	
	2021	2022	2021	2022	2021	2022
(1)	(2)	(3)	(4)	(5)	(6)	(7)
Januari/ January	213 959.32	172 676 545	-	-	2 274 713.49	3 164 171 357
Februari/ February	1 337 190.05	122 793 557	-	-	3 130 127.20	2 910 581 492
Maret/ March	13 358 681.42	10 049 541 199	-	-	4 477 661.12	5 804 419 434
April/ April	9 387 368.90	8 936 982 961	-	-	8 768 661.88	6 255 112 656
Mei/ May	7 068 562.08	8 068 670 367	-	-	2 518 402.38	2 895 654 167
Juni/ June	19 113 440.10	21 495 533 422	-	-	4 809 612.36	6 291 666 471
Juli/ July	19 753 849.45	25 464 533 422	-	-	3 186 853.28	5 774 958 335
Agustus/ August	7 196 621 03	6 813 406 300	-	-	4 193 441.56	5 631 438 294
September/ September	2 684 048.29	1 544 165 277	-	-	4 972 025.00	12 516 224 047
Oktober/ October	1 181 170.05	577 011 268	-	-	5 025 544.43	7 358 484 927
Nopember/ November	982 057.49	406 989 447	-	-	4 819 141.61	7 920 060 994
Desember/ December	935 045.07	504 582 352	-	-	6 249 858.15	11 340 525 536
Kabupaten Kediri	83 211 993.18	84 157 053 635	-	-	54 426 042.46	77 863 297 710

Catatan/Note: APBD = Anggaran Pendapatan dan Belanja Daerah/ Regional Revenue and Expenditures Budget
 APBN = Anggaran Pendapatan dan Belanja Negara/ State budget
 BPHTB = Bea Perolehan Hak Atas Tanah/ Land Acquisition Fees

Sumber/Source: Badan Pendapatan Daerah Kabupaten Kediri/ Kediri Regency Revenue Board

Tabel
Table 2.4.5

Rencana dan Realisasi Penerimaan Pajak Bumi dan Bangunan di Kabupaten Kediri (ribu rupiah), 2012-2022
Plan and Realization of Land and Building Tax Receipts in Kediri Regency (thousand rupiahs), 2012-2022

Tahun Years	PBB		BPHTB
	APBD	APBN	
(1)	(2)	(3)	(4)
Rencana Penerimaan/ Acceptance Plan :			
2022	83 500 000.00	-	55 000 000.00
2021	82 000 000.00	-	47 000 000.00
2020	78 000 000.00	-	66 621 000.00
2019	76 500 000.00	-	35 375 000.00
2018	72 000 000.00	-	32 000 000.00
2017	68 500 000.00	-	37 500 000.00
2016	64 000 000.00	-	13 000 000.00
2015	62 000 000.00	-	10 900 000.00
2014	57 250 000.00	-	9 000 000.00
2013	48 000 000.00	-	8 000 000.00
2012	15 914 978.15	6 771 938.94	8 600 000.00
Realisasi Penerimaan/ Actual Receipts :			
2022	84 157 053.63	-	77 863 297.71
2021	83 211 993.18	-	54 426 042.46
2020	78 468 455.09	-	67 797 644.22
2019	77 380 766.38	-	41 730 579.34
2018	73 348 803.46	-	121 531 990.50
2017	70 174 904.66	-	73 348 221.66
2016	65 461 133.08	-	19 555 966.88
2015	62 340 222.59	-	15 736 864.77
2014	58 847 992.96	-	10 376 852.33
2013	51 397 456.19	-	9 798 775.52
2012	42 183 308.54	33 157 775.97	17 266 763.76

Catatan/Note: APBD = Anggaran Pendapatan dan Belanja Daerah/ Regional Revenue and Expenditures Budget
APBN = Anggaran Pendapatan dan Belanja Negara/ State budget
BPHTB = Bea Perolehan Hak Atas Tanah/ Land Acquisition Fees

Sumber/Source: Badan Pendapatan Daerah Kabupaten Kediri/ Kediri Regency Revenue Board

BAB
Chapter

03

PENDUDUK DAN
KETENAGAKERJAAN
POPULATION AND EMPLOYMENT

PENDUDUK KABUPATEN KEDIRI BERDASAR JENIS KELAMIN, 2022
POPULATION OF KEDIRI REGENCY BY SEX, 2022

PEREMPUAN
FEMALE

819.995

Jiwa
people



LAKI-LAKI
MALE

836.025

Jiwa
people

TINGKAT KEPADATAN PENDUDUK KABUPATEN KEDIRI, 2022
POPULATION DENSITY OF KEDIRI REGENCY, 2022



Kecamatan Dengan Kepadatan Penduduk **Tertinggi**
Subdistricts with the densest population

Kecamatan Ngasem

2.850 Jiwa
people per Km²



Kecamatan Dengan Kepadatan Penduduk **Terendah**
Subdistricts with the lowest population

Kecamatan Ngancar

506 Jiwa
people per Km²

Sumber: BPS

PENJELASAN TEKNIS**TECHNICAL NOTES**

1. Sumber utama data kependudukan adalah sensus penduduk yang dilaksanakan setiap sepuluh tahun sekali. Sensus penduduk telah dilaksanakan sebanyak enam kali sejak Indonesia merdeka, yaitu tahun 1961, 1971, 1980, 1990, 2000, dan 2010. Di dalam sensus penduduk, pencacahan dilakukan terhadap seluruh penduduk yang berdomisili di wilayah teritorial Indonesia termasuk warga negara asing kecuali anggota korps diplomatik negara sahabat beserta keluarganya. Metode pengumpulan data dalam sensus dilakukan dengan wawancara antara petugas sensus dengan responden dan juga melalui sensus online. Pencatatan penduduk menggunakan konsep *usual residence*, yaitu konsep di mana penduduk biasa bertempat tinggal. Bagi penduduk yang bertempat tinggal tetap dicacah di mana mereka biasa tinggal, sedangkan untuk penduduk yang tidak bertempat tinggal tetap dicacah di tempat di mana mereka ditemukan petugas sensus pada malam 'Hari Sensus'. Termasuk penduduk yang tidak bertempat tinggal tetap adalah tuna wisma, awak kapal berbendera Indonesia, penghuni perahu/rumah apung, masyarakat terpencil/ terasing, dan pengungsi. Bagi mereka

1. *The main source of demographic data is population census, which is conducted every ten years. Population Census has been conducted six times since Indonesia's independence: 1961, 1971, 1980, 1990, 2000, and 2010. The population census enumerates all residents who domicile in the entire territory of Indonesia including foreign citizens except the diplomatic corps members and their families. The method of data collection in a population census involves interviewing respondents and conducting census online. Enumeration of the population uses the concept of "usual residence", which is the concept of "places where people usually live". De jure was applied to the permanent residents, while de facto was applied to non-permanent residents. The permanent residents were enumerated in place where they normally live, the non-permanent residents were enumerated where they were found by the enumerators, on the night of 'Census Date'. The non permanent residents include homeless people, ship crew, boat people, remote area community, and internally displaced persons. Those who had permanent residence and had been travelling away from their home for six months or more were not enumerated in their permanent*

yang mempunyai tempat tinggal tetap dan sedang bepergian ke luar wilayah lebih dari enam bulan, tidak dicacah di tempat tinggalnya, tetapi dicacah di tempat tujuannya. Untuk tahun yang tidak dilaksanakan sensus penduduk, data kependudukan diperoleh dari hasil proyeksi penduduk. Proyeksi penduduk merupakan suatu perhitungan ilmiah yang didasarkan pada asumsi dari komponen-komponen perubahan penduduk, yaitu kelahiran, kematian, dan migrasi. Proyeksi penduduk Indonesia 2010–2035 menggunakan data dasar penduduk hasil SP2010.

place, but in the place where they were during the census. For the periods where the population census is not conducted, population projection is done to estimate population during those years. The population projection is an estimate based on the demographic components, such as birth, death, and migration. Indonesia's 2010–2035 population projection used the 2010 Population Census as the base population.

2. Penduduk Indonesia adalah semua orang yang berdomisili di wilayah teritorial Indonesia selama 6 bulan atau lebih dan atau mereka yang berdomisili kurang dari 6 bulan tetapi bertujuan menetap.
 3. Laju pertumbuhan penduduk adalah angka yang menunjukkan persentase pertambahan penduduk dalam jangka waktu tertentu.
 4. Kepadatan penduduk adalah rasio banyaknya penduduk per kilometer persegi.
 5. Rasio jenis kelamin adalah perbandingan antara penduduk
2. *The population of Indonesia are all residents of the entire territory of Indonesia who have stayed for six months or longer, and those who intended to stay more than six months even though their length of stay is less than six months.*
 3. *The growth rate of population is the number that show percentage of population growth within a specified period.*
 4. *Population density is ratio of population per square kilometer.*
 5. *Sex ratio is the ratio of male population to female population*

laki-laki dan penduduk perempuan pada suatu wilayah dan waktu tertentu. Biasanya dinyatakan dengan banyaknya penduduk laki-laki untuk 100 penduduk perempuan.

in a given area and time, usually expressed as the number of males for every 100 females.

6. Distribusi penduduk adalah pola persebaran penduduk di suatu wilayah, baik berdasarkan batas-batas geografis maupun berdasarkan batas-batas administrasi pemerintahan.
 7. Komposisi penduduk adalah pola persebaran penduduk menurut karakteristiknya, contoh: penduduk menurut kelompok umur, penduduk menurut jenis kelamin
 8. Rumah tangga adalah seseorang atau sekelompok orang yang mendiami sebagian atau seluruh bangunan fisik/sensus dan biasanya tinggal bersama serta pengelolaan makan dari satu dapur. Yang dimaksud makan dari satu dapur adalah jika pengurusan kebutuhan sehari-harinya dikelola bersama-sama menjadi satu.
 9. Anggota rumah tangga adalah semua orang yang biasanya bertempat tinggal di suatu rumah tangga, baik yang berada di rumah pada waktu pencacahan maupun yang sementara tidak ada.
6. *Population distribution is the pattern of population distribution in an area, either by geographic boundaries or by government administrative boundaries.*
 7. *Population composition is the pattern of population distribution by its characteristics, example: population by age group, population by sex*
 8. *Household is an individual or group of people living in a physical/census building unit or part of it and usually commit on a common provision for food and other essentials of living. Common provision for food means one organising daily needs for all of household members.*
 9. *Household member are those who usually lives in a household regardless of their location at the time of enumeration.*

10. Rata-rata anggota rumah tangga adalah angka yang menunjukkan rata-rata jumlah anggota rumah tangga per rumah tangga.
 11. Penduduk usia kerja adalah penduduk yang berumur 15 tahun ke atas.
 12. Angkatan kerja adalah penduduk usia kerja (15 tahun ke atas) yang bekerja, punya pekerjaan namun sementara tidak bekerja, dan pengangguran.
 13. Bekerja adalah kegiatan ekonomi yang dilakukan oleh seseorang dengan maksud memperoleh atau membantu memperoleh pendapatan atau keuntungan dan lamanya bekerja paling sedikit 1 jam secara terus menerus dalam seminggu yang lalu (termasuk pekerja keluarga tanpa upah yang membantu dalam suatu usaha/ kegiatan ekonomi).
 14. Jumlah jam kerja seluruhnya adalah jumlah jam kerja yang digunakan untuk bekerja (tidak termasuk jam kerja istirahat resmi dan jam kerja yang digunakan untuk hal-hal di luar pekerjaan).
 15. Lapangan usaha adalah bidang kegiatan dari pekerjaan/tempat bekerja di mana seseorang bekerja. Klasifikasi lapangan usaha mengikuti Klasifikasi Baku
10. *Average household size is the average number of household members per household.*
 11. *Working age population is persons of 15 years and over.*
 12. *Labor force or economically active are persons of 15 years and over, who in the previous week were working, temporarily absent from work but having jobs, and unemployment.*
 13. *Working is economic activity conducted by a person and intended to earn income by doing work or helping to do work at least one hour continuously during the reference week (including unpaid family worker/s for any economic activity).*
 14. *Total working hours is the total hours spent by an employee to perform all jobs (excluding the time used for other activities which are not classified as work).*
 15. *Industry is field of a person's activity or establishment. The classification of industries follows the Indonesia Standard Industrial Classification (KBLI) in one digit.*

Lapangan Usaha Indonesia (KBLI)
dalam 1 digit.

- | | |
|--|---|
| <p>16. Status pekerjaan adalah kedudukan seseorang dalam unit usaha/kegiatan dalam melakukan pekerjaan.</p> | <p>16. <i>Employment status is the status of a person at his place of work or establishment where he was employed.</i></p> |
| <p>17. Berusaha sendiri tanpa dibantu orang lain adalah bekerja atau berusaha dengan menanggung risiko secara ekonomis, yaitu dengan tidak kembalinya ongkos produksi yang telah dikeluarkan dalam rangka usahanya tersebut, serta tidak menggunakan pekerja dibayar maupun pekerja tak dibayar, termasuk yang sifat pekerjaannya memerlukan teknologi atau keahlian khusus.</p> | <p>17. <i>Own-account worker is a person who works at his own risk without assisted by paid per mount worker or unpaid worker include technical job or skill job.</i></p> |
| <p>18. Berusaha dibantu buruh tidak tetap/buruh tidak dibayar adalah bekerja atau berusaha atas risiko sendiri, dan menggunakan buruh/pekerja tak dibayar dan atau buruh/pekerja tidak tetap.</p> | <p>18. <i>Employer assisted by temporary workers/unpaid worker is a person who works at his own risk and assisted by temporary worker/unpaid worker.</i></p> |
| <p>19. Berusaha dibantu buruh tetap/buruh dibayar adalah berusaha atas risiko sendiri dan mempekerjakan paling sedikit satu orang buruh/pekerja tetap dengan dibayar.</p> | <p>19. <i>Employer assisted by permanent workers/paid workers is a person who does his business at her/his own risk at least one assisted by paid permanent worker.</i></p> |
| <p>20. Buruh/ karyawan/ pegawai adalah seseorang yang bekerja pada orang lain atau instansi/ kantor/ perusahaan secara tetap dengan menerima upah/gaji baik</p> | <p>20. <i>Employee is a person who work permanently for other people or institution/office/ company and gains some money/cash or goods as wage/salary. Labor who have</i></p> |

berupa uang maupun barang. Buruh yang tidak mempunyai majikan tetap, tidak digolongkan sebagai buruh/karyawan, tetapi sebagai pekerja bebas. Seseorang dianggap memiliki majikan tetap jika memiliki 1 (satu) majikan (orang/rumah tangga) yang sama dalam sebulan terakhir, khusus pada sektor bangunan batasannya tiga bulan. Apabila majikannya instansi/lembaga, boleh lebih dari satu.

no permanent employer is not categorized as a laborer/ worker/ employee but casual worker. A laborer in general is considered to have a permanent employer if he has the same employer during the past month, particularly for building construction sector is 3 months. If the employer is an institution, more than 1 (one) employer is allowed.

21. Pekerja bebas adalah seseorang yang bekerja pada orang lain/ majikan/institusi yang tidak tetap (lebih dari 1 majikan dalam sebulan terakhir) di usaha pertanian baik berupa usaha rumah tangga maupun bukan usaha rumah tangga, ataupun di nonpertanian atas dasar balas jasa dengan menerima upah atau imbalan baik berupa uang maupun barang, dan baik dengan sistem pembayaran harian maupun borongan

21. *Casual employee is a person who does not work permanently for other people/employer/ institution (more than 1 employer during the last 1 month) in agricultural sector, either home industry or not home industry, or in non-agricultural sector based on remuneration paid with money or goods, and based on daily or contact payment system.*

22. Pekerja tak dibayar adalah seseorang yang bekerja membantu usaha untuk memperoleh penghasilan/keuntungan yang dilakukan oleh salah seorang anggota rumah tangga atau bukan anggota rumah tangga tanpa mendapat upah/gaji baik berupa uang maupun barang.

22. *Unpaid worker is a person who intended to work without pay either with money or good, in an establishment run by other members of the family, relative or neighbour.*

ULASAN

DESCRIPTION

Penduduk (Registrasi)

Population (Registration)

1. Berdasarkan catatan dari Dinas Kependudukan dan Pencatatan Sipil Kabupaten Kediri, jumlah penduduk tahun 2022 sebanyak 1.674.818 jiwa yang terdiri atas 845.526 jiwa penduduk laki-laki dan 829.292 jiwa penduduk perempuan. Dibandingkan dengan angka tahun 2021, penduduk Kabupaten Kediri mengalami kenaikan sebesar 0,10 persen.
2. Dari 26 kecamatan yang ada, pertumbuhan penduduk Kecamatan Ringinrejo adalah yang paling besar, yaitu 1,30 persen. Sementara itu rasio jenis kelamin tahun 2021 penduduk laki-laki terhadap penduduk perempuan sebesar 102,07.
3. Kepadatan penduduk di Kabupaten Kediri tahun 2022 mencapai 1.071,25 jiwa/km². Kecamatan Ngasem merupakan kecamatan terpadat dengan angka kepadatan penduduk 2.677,58 jiwa/km².
4. Penduduk Kabupaten Kediri berdasarkan proyeksi penduduk tahun 2022 sebanyak 1.656.020 jiwa yang terdiri atas 836.025 jiwa penduduk laki-laki dan 819.995 jiwa penduduk perempuan.

1. *Based on records from the Department of Population and Civil Registration of Kediri Regency, the total population in 2022 was 1,674,818 people consisting of 845,526 male residents and 829,292 female residents. Compared to 2021 figures, the population of Kediri Regency has increased by 0.10 percent.*
2. *Of the 26 districts available, the population growth of the Ringinrejo Subdistrict is the largest, at 1.30 percent. Meanwhile the sex ratio in 2021 male population to female population is 102.07.*
3. *Population density in Kediri Regency in 2022 reached 1,071.25 people / km². Ngasem District is the most populous sub-district with a population density of 2,677.58 people / km².*
4. *The population of kediri Regency based on the projected population in 2022 of 1,656,020 inhabitants consisting of 836,025 inhabitants of the male population and 819,995 inhabitants of the female population.*

5. Berdasarkan kelompok usia, komposisi penduduk Kabupaten Kediri tahun 2022 terdiri atas 21,13 persen penduduk berusia 0-14 tahun, 58,78 persen berusia 15-54 tahun, dan 20,09 persen berusia 55 tahun ke atas.
5. *By age group, the population composition of Kediri Regency in 2022 consisted of 21.13 percent of the population aged 0-14 years, 58.78 percent aged 15-54 years, and 20.09 percent aged 55 years and over.*

Ketenagakerjaan

6. Pada tahun 2022, lapangan usaha di bidang jasa merupakan lapangan usaha yang banyak digeluti masyarakat di Kabupaten Kediri yakni sebesar 47,94 persen.
6. *In 2022, the business sector in the service sector was a business field that was mostly cultivated by the community in Kediri Regency which was 47.94 percent.*
7. Jumlah penduduk usia kerja Kabupaten Kediri pada Agustus 2022 sebesar 1.258.779 orang, naik 0,58 persen dibandingkan tahun sebelumnya yaitu pada Agustus 2021 sebesar 1.251.426 orang.
7. *The total working age population of Kediri Regency in August 2022 was 1,258,779 people, increased 0.58 percent compared to the previous year, namely in August 2021 amounting to 1,251,426 people.*
8. Sedang jumlah penduduk yang bekerja sebesar 806.121 orang, turun 2,09 persen dibandingkan dengan keadaan Agustus 2021 (822.994 orang).
8. *While the number of employed population is 806,121 people, decrease 2,09 percent compared to the situation in August 2021 (822,994 people).*
9. Tingkat Pengangguran Terbuka (TPT) Kabupaten Kediri 6,83 persen, mengalami kenaikan sebesar 1,68 persen dibandingkan TPT Agustus 2021 yang sebesar 5,15 persen.
9. *The Open Unemployment Rate (TPT) of Kediri Regency is 6.83 percent, an increase of 1.68 percent compared to the TPT in August 2021 which was 5.15 percent.*
10. Angkatan kerja yang bekerja di Kabupaten Kediri sebagian besar adalah Buruh/Karyawan atau Pegawai mencapai 238.597 orang di tahun 2022
10. *The labor force employed in Kediri Regency were mostly Laborers / Employees or Employees reaching 238,597 people in 2022 experiencing a decrease of 3,46 percent*

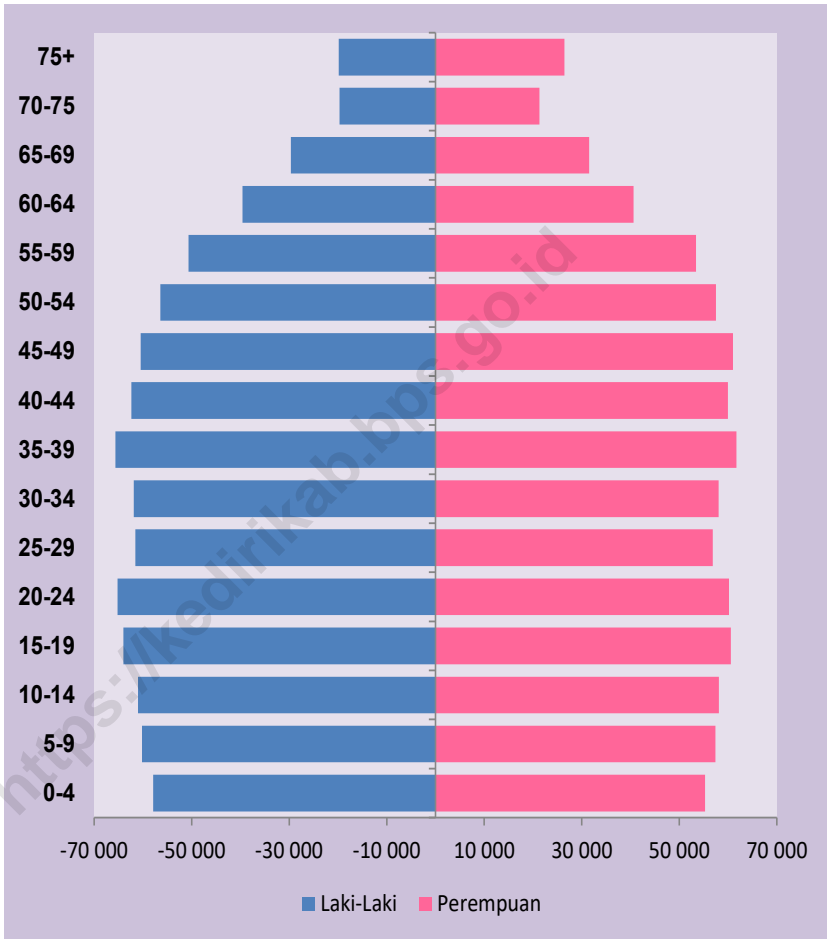
Employment

mengalami penurunan 3,46 persen dibandingkan tahun 2021, kemudian yang kedua status pekerjaan Pekerja Bebas sebanyak 174.639 orang mengalami kenaikan sebesar 18,81 persen dibandingkan tahun 2021, sedangkan posisi ketiga status pekerjaan Berusaha Sendiri sebanyak 161.642 orang mengalami kenaikan sebesar 8,84 persen dibandingkan tahun 2021.

compared to 2021, then the second employment Free employment status as many as 174,639 people experienced an increased of 18,81 percent compared to 2021 while the third position is the Self-employment status of 161,642 people experienced an increased of 8,84 percent compared to 2021.

<https://kedirikab.bps.go.id>

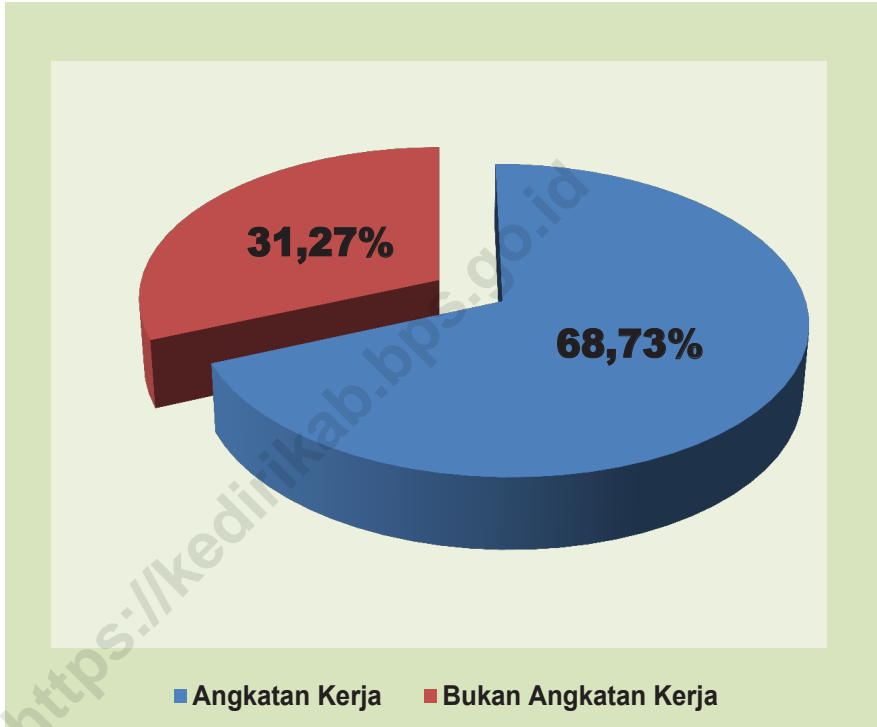
Gambar 3.1 Piramida Penduduk Kabupaten Kediri, 2022
Figures 3.1 Pyramid Residents of Kediri Regency, 2022



Sumber/Source : Hasil Proyeksi Penduduk Internim 2020-2023 (Pertengahan tahun/Juni)/ The result of Internim Population Projection 2020-2023 (mid year/June)

Gambar 3.2
Figures

Penduduk Berumur 15 Tahun Keatas Kabupaten Kediri menurut Kategori, 2022
Population Aged 15 Years and Over in Kediri Regency by Category, 2022



Sumber/Source : BPS, Survei Angkatan Kerja Nasional (Sakernas) Agustus/BPS-Statistics Indonesia, August National Labor Force Survey

3.1 PENDUDUK POPULATION

Tabel 3.1.1 Penduduk, Laju Pertumbuhan Penduduk, Distribusi Persentase Penduduk, Kepadatan Penduduk, dan Rasio Jenis Kelamin Menurut Kecamatan di Kabupaten Kediri, 2021 dan 2022
Population, Population Growth Rate, Percentage Distribution of Population, Population Density, and Population Sex Ratio by Subdistrict in Kediri Regency, 2021 and 2022

Kecamatan Subdistrict	Penduduk (ribu) Population (thousand)		Laju Pertumbuhan Penduduk per Tahun Annual Population Growth Rate (%)	
	2021 ¹	2022 ²	2020-2021 ³	2021-2022 ⁴
(1)	(2)	(3)	(4)	(5)
[010] Mojo	80,01	80,51	0,66	0,77
[020] Semen	55,04	55,41	0,72	0,72
[030] Ngadiluwih	80,45	80,98	0,71	0,73
[040] Kras	63,06	63,59	0,95	0,56
[050] Ringinrejo	57,46	58,09	1,30	0,29
[060] Kandat	62,73	63,26	0,96	0,55
[070] Wates	91,24	91,82	0,68	0,75
[080] Ngancar	50,82	51,30	1,08	0,45
[090] Plosoklaten	74,77	75,35	0,87	0,61
[100] Gurah	82,88	83,29	0,49	0,90
[110] Puncu	64,02	64,46	0,75	0,70
[120] Kepung	85,67	86,01	0,36	1,00
[130] Kandangan	52,01	52,40	0,83	0,64
[140] Pare	106,45	107,03	0,56	0,85
[141] Badas	67,92	68,64	1,26	0,33
[150] Kunjang	36,97	37,22	0,74	0,71
[160] Plemahan	60,96	61,35	0,68	0,75
[170] Purwoasri	59,26	59,62	0,66	0,77
[180] Papar	52,63	52,94	0,60	0,82
[190] Pagu	40,41	40,69	0,77	0,69
[191] Kayenkidul	47,39	47,70	0,69	0,75
[200] Gampengrejo	35,79	36,10	0,99	0,53
[201] Ngasem	67,28	67,67	0,61	0,81
[210] Banyakan	58,80	59,51	0,62	0,75
[220] Grogol	47,70	47,93	0,48	0,90
[230] Tarokan	62,69	63,14	0,79	0,67
Kabupaten Kediri	1 644,40	1 656,02	0,74	0,71

Lanjutan Tabel/*Continued Table 3.1.1*

Kecamatan Subdistrict	Persentase Penduduk Percentage of Total Population		⁵ Kepadatan Penduduk per km ² Population Density per sq km	
	2021 ¹	2022 ²	2021 ¹	2022 ²
(1)	(6)	(7)	(8)	(9)
[010] Mojo	4,87	4,86	532	537
[020] Semen	3,35	3,35	624	814
[030] Ngadiluwih	4,89	4,89	1 870	1 797
[040] Kras	3,83	3,84	1 385	1 261
[050] Ringinrejo	3,49	3,51	1 227	1 286
[060] Kandat	3,81	3,82	1 161	1 148
[070] Wates	5,55	5,54	1 244	1 246
[080] Ngancar	3,09	3,10	503	506
[090] Plosoklaten	4,55	4,55	656	716
[100] Gurah	5,04	5,03	1 530	1 423
[110] Puncu	3,89	3,89	674	565
[120] Kepung	5,21	5,19	951	945
[130] Kandangan	3,16	3,16	869	867
[140] Pare	6,47	6,46	2 142	2 048
[141] Badas	4,13	4,15	1 593	1 599
[150] Kunjang	2,25	2,25	1 167	1 183
[160] Plemahan	3,71	3,70	1 198	1 108
[170] Purwoasri	3,60	3,60	1 308	1 266
[180] Papar	3,20	3,20	1 320	1 318
[190] Pagu	2,46	2,46	1 540	1 447
[191] Kayenkidul	2,88	2,88	1 259	1 240
[200] Gampengrejo	2,18	2,18	1 948	1 807
[201] Ngasem	4,09	4,09	2 878	2 850
[210] Banyakan	3,58	3,59	837	802
[220] Grogol	2,90	2,89	1 201	1 143
[230] Tarokan	3,81	3,81	1 309	1 273
Kabupaten Kediri	100,00	100,00	1 068	1 059

Lanjutan Tabel/Continued Table 3.1.1

Kecamatan Subdistrict	Rasio Jenis Kelamin Population Sex Ratio	
	2021 ¹	2022 ²
(1)	(10)	(11)
[010] Mojo	105,0	105,1
[020] Semen	104,0	103,8
[030] Ngadiluwih	100,0	99,9
[040] Kras	101,0	100,6
[050] Ringinrejo	103,0	102,6
[060] Kandat	101,0	100,9
[070] Wates	101,0	101,0
[080] Ngancar	102,0	101,7
[090] Plosoklaten	102,0	102,1
[100] Gurah	102,0	101,4
[110] Puncu	103,0	103,4
[120] Kepung	104,0	103,2
[130] Kandangan	102,0	101,8
[140] Pare	101,0	101,1
[141] Badas	104,0	104,1
[150] Kunjang	102,0	101,7
[160] Plemahan	101,0	101,6
[170] Purwoasri	100,0	100,3
[180] Papar	101,0	101,2
[190] Pagu	101,0	101,1
[191] Kayenkidul	100,0	100,5
[200] Gampengrejo	102,0	101,7
[201] Ngasem	100,0	99,5
[210] Banyakan	103,0	102,1
[220] Grogol	105,0	105,2
[230] Tarokan	104,0	103,7
Kabupaten Kediri	101,99	102,0

Catatan/Note: ¹ Hasil Sensus Penduduk (SP) 2020 (September)/ *The Result of 2020 Population Census (September)*

² Hasil Proyeksi Penduduk Internim 2020-2023 (Pertengahan tahun/Juni)/ *The result of Internim Population Projection 2020-2023 (mid year/June)*

³ Laju pertumbuhan penduduk dihitung berdasarkan penduduk tahun 2020 (Mei) dibandingkan dengan penduduk tahun 2020 (September)/ *The growth rate refers to the change of the population in 2010 (May) to the population in 2020 (September)*

⁴ Laju pertumbuhan penduduk dihitung berdasarkan penduduk tahun 2020 (September) dibandingkan dengan penduduk tahun 2021 (Juni)/ *The growth rate refers to the change of the population in 2020 (September) to the population in 2021 (June)*

⁵ Luas provinsi berdasarkan Peraturan Menteri Dalam Negeri Nomor 72 Tahun 2019 tanggal 25 Oktober 2019/ *Province area Based on Minister of Home Affairs Regulation Number 72/2019, October 25th, 2019*

Sumber/Source: BPS dan Kementerian Dalam Negeri/ *BPS-Statistics Indonesia and Ministry of Home Affairs*

Tabel
Table 3.1.2

Jumlah Penduduk Menurut Kelompok Umur dan Jenis Kelamin Kabupaten Kediri, 2022
Population by Age Groups and Sex in Kediri Regency, 2022

Kelompok Umur Age Groups	Jenis Kelamin Sex		Jumlah/ Total
	Laki-Laki/ Male	Perempuan/ Female	
(1)	(2)	(3)	(4)
0-4	57 918	55 283	113 201
5-9	60 164	57 378	117 542
10-14	61 015	58 140	119 155
15-19	64 016	60 562	124 578
20-24	65 191	60 166	125 357
25-29	61 558	56 853	118 411
30-34	61 887	58 078	119 965
35-39	65 652	61 703	127 355
40-44	62 353	59 994	122 347
45-49	60 455	60 990	121 445
50-54	56 405	57 523	113 928
55-59	50 664	53 422	104 086
60-64	39 571	40 634	80 205
65-69	29 663	31 535	61 198
70-74	19 657	21 302	40 959
75+	19 856	26 432	46 288
Kabupaten Kediri	836 025	819 995	1656 020

Catatan/Note: Hasil Sensus Penduduk LongForm 2020 *The result of LongForm Cencus Population 2020*

Sumber/Source: BPS/ BPS-Statistics Indonesia

Tabel
Table 3.1.3**Jumlah Penduduk Kabupaten Kediri Menurut Kelompok Umur dan Jenis Kelamin, 2010 dan 2020**
Population in Kediri Regency by Age Groups and Sex, 2010 and 2020

Kelompok Umur Age Groups	Laki-Laki/ Male		Perempuan/ Female		Jumlah/ Total	
	2010	2020	2010	2020	2010	2020
(1)	(2)	(3)	(4)	(5)	(6)	(7)
0-4	64 071	58 465	61 488	55 793	125 559	114 258
5-9	65 766	61 165	62 435	58 182	128 201	119 347
10-14	65 416	61 432	61 085	58 226	126 501	119 658
15-19	59 075	64 897	54 046	61 568	113 121	126 465
20-24	52 052	66 335	50 365	61 311	102 417	127 646
25-29	62 678	61 910	60 617	57 516	123 295	119 426
30-34	58 617	62 015	56 671	58 519	115 288	120 534
35-39	59 130	65 532	58 945	61 866	118 075	127 398
40-44	58 428	62 170	59 607	60 156	118 035	122 326
45-49	52 101	59 034	54 094	59 627	106 195	118 661
50-54	44 369	54 951	43 541	56 024	87 910	110 975
55-59	34 979	48 318	32 769	50 674	67 748	98 992
60-64	24 353	37 344	25 640	37 898	49 993	75 242
65-69	20 598	27 291	22 570	28 883	43 168	56 174
70-74	14 245	17 200	18 441	18 861	32 686	36 061
75+	16 974	17 808	24 602	24 323	41 576	42 131
Kabupaten Kediri	752 852	825 867	746 916	809 427	1 499 768	1 635 294

Catatan/Note: Hasil Proyeksi Penduduk Internim 2020-2023 (Pertengahan tahun/ Juni)/ *The result of Interim Population Projection 2020-2023 (mid year/June)*

Sumber/Source: BPS/ BPS-Statistics Indonesia

Tabel
Table 3.1.4

Jumlah Penduduk Kabupaten Kediri Menurut Kecamatan dan Jenis Kelamin, 2010 dan 2020
Population in Kediri Regency by Subdistrict and Sex, 2010 and 2020

Kecamatan Subdistrict	Laki-laki Male		Perempuan Female		Jumlah Total	
	2010	2020	2010	2020	2010	2020
(1)	(2)	(3)	(4)	(5)	(6)	(7)
[010] Mojo	37 425	40 808	36 050	38 809	73 475	79 617
[020] Semen	25 303	27 858	24 970	26 884	50 273	54 742
[030] Ngadiluwih	36 743	40 033	36 830	39 991	73 573	80 024
[040] Kras	28 055	31 385	28 471	31 231	56 526	62 616
[050] Ringinrejo	25 380	28 865	24 625	28 041	50 005	56 906
[060] Kandat	28 116	31 303	28 044	30 978	56 160	62 281
[070] Wates	42 003	45 661	41 622	45 111	83 625	90 772
[080] Ngancar	22 707	25 448	22 328	24 965	45 035	50 413
[090] Plosoklaten	34 007	37 554	33 439	36 730	67 446	74 284
[100] Gurah	39 318	41 698	37 867	40 875	77 185	82 573
[110] Puncu	29 450	32 356	28 904	31 303	58 354	63 659
[120] Kepung	41 665	43 562	39 017	41 878	80 682	85 440
[130] Kandangan	23 283	26 023	23 787	25 660	47 070	51 683
[140] Pare	49 179	53 288	49 415	52 719	98 594	106 007
[141] Badas	29 937	34 301	29 382	32 985	59 319	67 286
[150] Kunjang	16 715	18 509	17 016	18 256	33 731	36 765
[160] Plemahan	27 750	30 527	28 138	30 128	55 888	60 655
[170] Purwoasri	26 565	29 433	27 866	29 532	54 431	58 965
[180] Papar	24 032	26 312	24 561	26 088	48 593	52 400
[190] Pagu	18 336	20 195	18 430	19 983	36 766	40 178
[191] Kayenkidul	21 528	23 614	21 894	23 536	43 422	47 150
[200] Gampengrejo	16 173	17 947	15 791	17 581	31 964	35 528
[201] Ngasem	30 962	33 441	31 099	33 533	62 061	66 974
[210] Banyakan	26 995	29 686	27 180	28 839	54 175	58 525
[220] Grogol	22 394	24 321	22 074	23 207	44 468	47 528
[230] Tarokan	28 831	31 739	28 116	30 584	56 947	62 323
Kabupaten Kediri	752 852	825 867	746 916	809 427	1 499 768	1 635 294

Catatan/Note:

Sumber/Source: Hasil SP2020 (September)/The result of the 2020 Population Census (September)

Tabel 3.1.5 Jumlah Rumah Tangga dan Rata-rata Banyaknya Anggota Rumah Tangga di Kabupaten Kediri Menurut Kecamatan, 2010 dan 2020
Number of Households and Average Household Size in Kediri Regency by Subdistrict, 2010 and 2020

Kecamatan Subdistrict	Rumah Tangga Households		Rata-rata Banyaknya Anggota Keluarga Average Household Size	
	2010	2020	2010	2020
(1)	(2)	(3)	(4)	(5)
[010] Mojo	18 692	28 853	3,93	2,76
[020] Semen	13 202	19 969	3,81	2,74
[030] Ngadiluwih	19 424	29 569	3,79	2,71
[040] Kras	15 480	23 697	3,65	2,64
[050] Ringinrejo	13 729	21 067	3,64	2,70
[060] Kandat	14 932	23 515	3,76	2,65
[070] Wates	22 981	34 154	3,64	2,66
[080] Ngancar	12 707	19 866	3,54	2,54
[090] Plosoklaten	18 839	28 168	3,58	2,64
[100] Gurah	20 294	30 425	3,80	2,71
[110] Puncu	16 072	23 287	3,63	2,73
[120] Kepung	21 113	31 876	3,82	2,68
[130] Kandangan	12 654	19 794	3,72	2,61
[140] Pare	26 073	38 392	3,78	2,76
[141] Badas	16 089	24 628	3,69	2,73
[150] Kunjang	9 581	14 278	3,52	2,57
[160] Plemahan	15 591	23 092	3,58	2,63
[170] Purwoasri	15 014	23 286	3,63	2,53
[180] Papar	13 325	19 948	3,65	2,63
[190] Pagu	9 904	15 284	3,71	2,63
[191] Kayenkidul	11 981	17 665	3,62	2,67
[200] Gampengrejo	8 370	12 509	3,82	2,84
[201] Ngasem	16 278	23 928	3,81	2,80
[210] Banyakan	15 141	22 824	3,58	2,56
[220] Grogol	12 192	17 701	3,65	2,69
[230] Tarokan	15 373	23 494	3,70	2,65
Kabupaten Kediri	405 031	611 269	3,70	2,68

Catatan/Note:

Sumber/Source: Hasil SP2020 (September)/The result of the 2020 Population Census (September)

Tabel
Table 3.1.6

**Jumlah Penduduk Kabupaten Kediri Menurut Kelompok
Generasi, 2020**
*Population in Kediri Regency by Generation Groups,
2020*

Generasi <i>Generation Groups</i>	Laki-Laki <i>Male</i>	Perempuan <i>Female</i>	Jumlah <i>Total</i>
(1)	(2)	(3)	(4)
Post Generasi Z <i>Post Generation Z</i>	94 479	90 127	184 606
Generasi Z <i>Generation Z</i>	204 449	192 599	397 048
Milenial <i>Millennial</i>	202 823	190 255	393 078
Generasi X <i>Generation X</i>	187 444	187 512	374 956
Boomer <i>Boomer</i>	118 864	124 611	243 475
Pre Boomer <i>Pre Boomer</i>	17 808	24 323	42 131
Kabupaten Kediri	825 867	809 427	1 635 294

Catatan/Note: Post Generasi Z : Lahir tahun 2013 dst, Perkiraan usia sekarang s.d. 7 tahun/ *Post Generation Z: Born in 2013 and so on, Estimated age now s.d. 7 years*
 Generasi Z : Lahir tahun 1997-2012, Perkiraan usia sekarang 8-23 tahun/ *Generation Z: Born 1997-2012, Approximate age 8-23 years*
 Milenial : Lahir tahun 1981-1996, Perkiraan usia sekarang 24-39 tahun/ *Millennial: Born 1981-1996, Approximate age 24-39 years*
 Generasi X : Lahir tahun 1965-1980, Perkiraan usia sekarang 40-55 tahun/ *Generation X: Born 1965-1980, Approximate age now 40-55 years*
 Baby Boomer : Lahir tahun 1946-1964, Perkiraan usia sekarang 56-74 tahun/ *Baby Boomer: Born 1946-1964, estimated age 56-74 years*
 Pre-Boomer : Lahir sebelum tahun 1945, Perkiraan usia sekarang +75 tahun/ *Pre-Boomer: Born before 1945, Approximate age +75 years*

Sumber/Source: Hasil SP2020 (September)/*The result of the 2020 Population Census (September)*

Tabel
Table 3.1.7**Penduduk, Distribusi Persentase Penduduk, Kepadatan Penduduk, Rasio Jenis Kelamin Penduduk Kabupaten Kediri Menurut Kecamatan, 2021-2022**
Population, Percentage Distribution of Population, Population Density, and Population Sex Ratio in Kediri Regency by Subdistrict, 2021-2022

Kecamatan Subdistrict	Penduduk (ribu) Population (thousand)		Persentase Penduduk Percentage of Total Population	
	2021	2022	2021	2022
(1)	(2)	(3)	(4)	(5)
[010] Mojo	81,36	81,77	4,87	4,87
[020] Semen	54,50	54,62	3,26	3,26
[030] Ngadiluwih	81,13	81,16	4,85	4,85
[040] Kras	64,30	64,39	3,84	3,84
[050] Ringinrejo	58,75	59,04	3,51	3,51
[060] Kandat	63,25	63,59	3,79	3,79
[070] Wates	92,25	92,72	5,52	5,52
[080] Ngancar	52,13	52,34	3,12	3,12
[090] Plosoklaten	76,39	76,60	4,56	4,56
[100] Gurah	84,03	84,41	5,02	5,02
[110] Puncu	65,74	65,94	3,93	3,93
[120] Kepung	87,52	87,58	5,24	5,24
[130] Kandangan	53,03	52,78	3,17	3,17
[140] Pare	108,66	109,00	6,50	6,50
[141] Badas	69,29	69,44	4,15	4,15
[150] Kunjang	38,29	38,38	2,29	2,29
[160] Plemahan	63,02	62,92	3,77	3,77
[170] Purwoasri	61,89	61,65	3,69	3,69
[180] Papar	55,04	54,87	3,28	3,28
[190] Pagu	41,04	41,14	2,45	2,45
[191] Kayenkidul	48,95	48,95	2,92	2,92
[200] Gampengrejo	34,10	34,01	2,03	2,03
[201] Ngasem	64,00	63,58	3,81	3,81
[210] Banyakan	60,05	59,75	3,58	3,58
[220] Grogol	49,03	49,02	2,93	2,93
[230] Tarokan	65,44	65,19	3,91	3,91
Kabupaten Kediri	1 673,16	1 674,82	100,00	100,00

Lanjutan Tabel/*Continued Table 3.1.7*

Kecamatan Subdistrict	¹ Kepadatan Penduduk per km ² Population Density per sq.km		Rasio Jenis Kelamin Population Sex Ratio	
	2021	2022	2021	2022
(1)	(6)	(7)	(8)	(9)
[010] Mojo	542,62	545,32	104,02	103,68
[020] Semen	800,36	802,14	103,31	102,40
[030] Ngadiluwih	1 800,62	1 801,15	100,47	100,30
[040] Kras	1 274,96	1 276,57	100,80	100,90
[050] Ringinrejo	1 300,55	1 306,85	102,87	103,06
[060] Kandat	1 147,48	1 153,63	101,03	101,31
[070] Wates	1 251,48	1 257,90	101,25	100,98
[080] Ngancar	514,51	516,64	102,42	102,33
[090] Plosoklaten	726,24	728,32	102,34	102,31
[100] Gurah	1 435,58	1 442,02	101,62	101,64
[110] Puncu	576,37	578,16	103,59	103,58
[120] Kepung	961,24	961,85	104,11	103,93
[130] Kandangan	878,05	873,89	102,22	101,83
[140] Pare	2 078,66	2 085,16	100,83	101,07
[141] Badas	1 614,55	1 617,98	103,64	103,24
[150] Kunjang	1 217,16	1 220,12	101,01	100,87
[160] Plemahan	1 138,28	1 136,53	101,60	101,52
[170] Purwoasri	1 313,96	1 308,99	100,47	100,81
[180] Papar	1 370,55	1 366,34	101,23	101,18
[190] Pagu	1 459,45	1 463,18	101,67	101,81
[191] Kayenkidul	1 272,24	1 272,26	100,92	100,60
[200] Gampengrejo	1 706,40	1 701,59	103,07	102,51
[201] Ngasem	2 695,18	2 677,58	100,01	99,93
[210] Banyakan	809,17	805,06	102,66	102,31
[220] Grogol	1 168,89	1 168,82	103,19	103,14
[230] Tarokan	1 319,13	1 314,05	104,03	103,76
Kabupaten Kediri	1 070,19	1 071,25	102,07	101,96

Catatan/Note: Hasil Registrasi/Registration Result;¹ Luas menggunakan data BPN/ Area using BPN data

Sumber/Source: Dinas Kependudukan dan Pencatatan Sipil Kabupaten Kediri/Population and Civil Registration Agency of Kediri Regency

Tabel
Table 3.1.8**Penduduk Kabupaten Kediri Menurut Kecamatan dan Jenis Kelamin, 2021-2022**
Population in Kediri Regency by Subdistrict and Sex, 2021-2022

Kecamatan Subdistrict	Laki-laki Male		Perempuan Female		Jumlah Total	
	2021	2022	2021	2022	2021	2022
(1)	(2)	(3)	(4)	(5)	(6)	(7)
[010] Mojo	41 483	41 623	39 881	40 146	81 364	81 769
[020] Semen	27 695	27 636	26 807	26 987	54 502	54 623
[030] Ngadiluwih	40 661	40 638	40 470	40 517	81 131	81 155
[040] Kras	32 280	32 336	32 024	32 049	64 304	64 385
[050] Ringinrejo	29 792	29 963	28 960	29 074	58 752	59 037
[060] Kandat	31 786	32 000	31 462	31 587	63 248	63 587
[070] Wates	46 410	46 585	45 836	46 134	92 246	92 719
[080] Ngancar	26 375	26 472	25 751	25 870	52 126	52 342
[090] Plosoklaten	38 634	38 740	37 751	37 864	76 385	76 604
[100] Gurah	42 352	42 547	41 677	41 859	84 029	84 406
[110] Puncu	33 449	33 552	32 290	32 391	65 739	65 943
[120] Kepung	44 642	44 631	42 878	42 944	87 520	87 575
[130] Kandangan	26 807	26 630	26 226	26 152	53 033	52 782
[140] Pare	54 554	54 788	54 103	54 209	108 657	108 997
[141] Badas	35 265	35 272	34 025	34 165	69 290	69 437
[150] Kunjang	19 240	19 274	19 048	19 107	38 288	38 381
[160] Plemahan	31 759	31 699	31 260	31 223	63 019	62 922
[170] Purwoasri	31 015	30 950	30 871	30 702	61 886	61 652
[180] Papar	27 686	27 594	27 350	27 273	55 036	54 867
[190] Pagu	20 689	20 757	20 350	20 387	41 039	41 144
[191] Kayenkidul	24 585	24 547	24 361	24 400	48 946	48 947
[200] Gampengrejo	17 309	17 214	16 793	16 792	34 102	34 006
[201] Ngasem	32 000	31 778	31 997	31 801	63 997	63 579
[210] Banyakan	30 421	30 215	29 633	29 534	60 054	59 749
[220] Grogol	24 898	24 890	24 128	24 133	49 026	49 023
[230] Tarokan	33 365	33 195	32 074	31 992	65 439	65 187
Kabupaten Kediri	845 152	845 526	828 006	829 292	1 673 158	1 674 818

Catatan/Note: Hasil Registrasi/Registration Result

Sumber/Source: Dinas Kependudukan dan Pencatatan Sipil Kabupaten Kediri/Population and Civil Registration Agency of Kediri Regency

Tabel
Table 3.1.9

Jumlah Kepala Keluarga dan Rata-rata Banyaknya Anggota Keluarga di Kabupaten Kediri Menurut Kecamatan, 2021-2022
Number of Family Heads and Average Family Size in Kediri Regency by Subdistrict, 2021-2022

Kecamatan Subdistrict	Kepala Keluarga Family Heads		Rata-rata Banyaknya Anggota Keluarga Average Family Size	
	2021	2022	2021	2022
(1)	(2)	(3)	(4)	(5)
[010] Mojo	27 549	27 896	3,00	...
[020] Semen	19 078	19 160	2,90	...
[030] Ngadiluwih	28 526	28 680	2,80	...
[040] Kras	22 666	22 739	2,80	...
[050] Ringinrejo	20 299	20 609	2,90	...
[060] Kandat	22 206	22 455	2,80	...
[070] Wates	32 613	33 027	2,80	...
[080] Ngancar	19 199	19 366	2,70	...
[090] Plosoklaten	27 046	27 270	2,80	...
[100] Gurah	29 071	29 531	2,90	...
[110] Puncu	23 035	23 233	2,90	...
[120] Kepung	30 240	30 153	2,90	...
[130] Kandangan	18 822	18 606	2,80	...
[140] Pare	36 901	37 228	2,90	...
[141] Badas	23 611	23 672	2,90	...
[150] Kunjang	13 587	13 744	2,80	...
[160] Plemahan	22 194	22 266	2,80	...
[170] Purwoasri	21 836	21 993	2,80	...
[180] Papar	19 281	19 355	2,90	...
[190] Pagu	14 544	14 695	2,80	...
[191] Kayenkidul	17 205	17 305	2,80	...
[200] Gampengrejo	11 925	11 952	2,90	...
[201] Ngasem	22 611	22 544	2,80	...
[210] Banyakan	21 736	21 698	2,80	...
[220] Grogol	17 049	17 151	2,90	...
[230] Tarokan	22 774	22 736	2,90	...
Kabupaten Kediri	585 604	589 064	2,90	...

Catatan/Note: Hasil Registrasi/Registration Result

Sumber/Source: Dinas Kependudukan dan Pencatatan Sipil Kabupaten Kediri/Population and Civil Registration Agency of Kediri Regency

Tabel
Table 3.1.10**Proyeksi Penduduk Kabupaten Kediri Menurut Kecamatan dan Jenis Kelamin, 2022**
Population Projection in Kediri Regency by Subdistrict and Sex, 2022

Kecamatan Subdistrict	Jenis Kelamin Sex		Jumlah Total
	Laki-laki Male	Perempuan Female	
(1)	(2)	(3)	(4)
[010] Mojo	41 260	39 252	80 512
[020] Semen	28 219	27 188	55 407
[030] Ngadiluwih	40 470	40 509	80 979
[040] Kras	31 890	31 698	63 588
[050] Ringinrejo	29 424	28 667	58 091
[060] Kandat	31 778	31 483	63 261
[070] Wates	46 140	45 679	91 819
[080] Ngancar	25 867	25 432	51 299
[090] Plosoklaten	38 063	37 290	75 353
[100] Gurah	41 934	41 357	83 291
[110] Puncu	32 762	31 694	64 456
[120] Kepung	43 688	42 325	86 013
[130] Kandangan	26 437	25 958	52 395
[140] Pare	53 813	53 219	107 032
[141] Badas	35 015	33 629	68 644
[150] Kunjang	18 770	18 449	37 219
[160] Plemahan	30 918	30 435	61 353
[170] Purwoasri	29 851	29 771	59 622
[180] Papar	26 624	26 313	52 937
[190] Pagu	20 458	20 236	40 694
[191] Kayenkidul	23 903	23 794	47 697
[200] Gampengrejo	18 207	17 896	36 103
[201] Ngasem	33 749	33 921	67 670
[210] Banyakan	30 064	29 447	59 511
[220] Grogol	24 571	23 361	47 932
[230] Tarokan	32 150	30 992	63 142
Kabupaten Kediri	836 025	819 995	1656 020

Catatan/Note: Hasil Proyeksi Penduduk Internem 2020–2023 (Pertengahan tahun/ Juni)/ *The result of Interim Population Projection 2020–2023 (mid year/June)*

Sumber/Source: BPS/ BPS-Statistics Indonesia

Tabel
Table 3.1.11

Proyeksi Penduduk Kabupaten Kediri Menurut Kelompok Umur dan Jenis Kelamin, 2022
Population Projection in Kediri Regency by Age Groups and Sex, 2021

Kelompok Umur Age Groups	Jenis Kelamin Sex		Jumlah/ Total
	Laki-Laki/ Male	Perempuan/ Female	
(1)	(2)	(3)	(4)
0-4	57 918	55 283	113 201
5-9	60 164	57 378	117 542
10-14	61 015	58 140	119 155
15-19	64 016	60 562	124 578
20-24	65 191	60 166	125 357
25-29	61 558	56 853	118 411
30-34	61 887	58 078	119 965
35-39	65 652	61 703	127 355
40-44	62 353	59 994	122 347
45-49	60 455	60 990	121 445
50-54	56 405	57 523	113 928
55-59	50 664	53 422	104 086
60-64	39 571	40 634	80 205
65-69	29 663	31 535	61 198
70-74	19 657	21 302	40 959
75+	19 856	26 432	46 288
Kabupaten Kediri	836 025	819 995	1656 020

Catatan/Note: Hasil Proyeksi Penduduk Internem 2020-2023 (Pertengahan tahun/ Juni)/ The result of Interim Population Projection 2020-2023 (mid year/June)

Sumber/Source: BPS/ BPS-Statistics Indonesia

3.2 KETENAGAKERJAAN EMPLOYMENT

Tabel 3.2.1 Jumlah Penduduk Berumur 15 Tahun Keatas Menurut Jenis Kegiatan Selama Seminggu yang Lalu dan Jenis Kelamin di Kabupaten Kediri, 2022
Population Aged 15 Years and Over by Type of Activity During The Previous Week and Sex in Kediri Regency, 2022

Kegiatan Utama <i>Main Activity</i>	Jenis Kelamin/Sex		
	Laki-Laki <i>Male</i>	Perempuan <i>Female</i>	Jumlah <i>Total</i>
(1)	(2)	(3)	(4)
Angkatan Kerja <i>Economically Active</i>	535 446	329 760	865 206
Bekerja/ <i>Working</i>	499 626	306 495	806 121
Pengangguran Terbuka <i>Unemployment</i>	35 820	23 265	59 085
Bukan Angkatan Kerja <i>Economically Inactive</i>	94 136	299 437	393 573
Sekolah/ <i>Attending School</i>
Mengurus Rumah Tangga/ <i>Housekeeping</i>
Lainnya/ <i>Others</i>
Jumlah/Total	629 582	629 197	1258 779

Catatan/Note: ... Data tidak tersedia/ *Data not available*

Sumber/Source: BPS, Survei Angkatan Kerja Nasional (Sakernas) Agustus/BPS-Statistics Indonesia, August National Labor Force Survey

Tabel 3.2.2
Table

Penduduk Berumur 15 Tahun ke Atas Menurut Pendidikan Tertinggi yang Ditamatkan dan Jenis Kegiatan Selama Seminggu yang Lalu di Kabupaten Kediri, 2022
Population 15 Years of Age and Over by Educational Attainment and Type of Activity During the Previous Week in Kediri Regency, 2022

Pendidikan Tertinggi yang Ditamatkan ¹ <i>Educational Attainment¹</i>	Angkatan Kerja/ <i>Economically Active</i>			Persentase Bekerja terhadap Angkatan Kerja <i>Percentage of Working to Economically Active</i>
	Bekerja <i>Working</i>	Pengangguran ² <i>Unemployment²</i>	Jumlah Angkatan Kerja <i>Total of Economically Active</i>	
(1)	(2)	(3)	(4)	(5)
0	346 498	21 835	368 333	94,07
1	181 200	16 562	197 762	91,63
2	213 425	18 692	232 117	91,95
3	64 998	1 996	66 994	97,02
Jumlah/Total	806 121	59 085	865 206	93,17

Lanjutan Tabel/*Continued Table* 3.2.2

Pendidikan Tertinggi yang Ditamatkan ¹ <i>Educational Attainment ¹</i>	Bukan Angkatan Kerja <i>Not Economically Active</i>	Jumlah Total	Persentase Angkatan Kerja terhadap Penduduk Usia Kerja <i>Percentage of Economically Active to Working Age Population</i>
(1)	(6)	(7)	(8)
0
1
2
3
Jumlah/Total

Catatan/Note: ¹ 0. ≤ Sekolah Dasar (SD)/≤ *Primary School*
 1. Sekolah Menengah Pertama/*Junior High School*
 2. Sekolah Menengah Atas dan Sekolah Menengah Kejuruan/*Senior High School and Vocational High School*
 3. Perguruan Tinggi/*Collage*
² 1. Mencari pekerjaan/*Looking for work*
 2. Mempersiapkan usaha/*Establishing a new business/firm*
 3. Merasa tidak mungkin mendapat pekerjaan/*Hopeless of job*
 4. Sudah punya pekerjaan tetapi belum mulai bekerja/*Have a job in future start*
 ... Data tidak tersedia/ *Data not available*
 Sumber/Source: BPS, Survei Angkatan Kerja Nasional (Sakernas) Agustus/BPS-Statistics Indonesia, August National Labor Force Survey

Tabel 3.2.3
Table

Penduduk Berumur 15 Tahun Ke Atas yang Bekerja Selama Seminggu yang Lalu Menurut Status Pekerjaan Utama dan Jenis Kelamin di Kabupaten Kediri, 2022
Population 15 Years of Age and Over who Worked During The Previous Week by Main Employment Status and Sex in Kediri Regency, 2022

Status Pekerjaan Utama <i>Main Employment Status</i>	Laki-Laki <i>Male</i>	Perempuan <i>Female</i>	Jumlah <i>Total</i>
(1)	(2)	(3)	(4)
Berusaha sendiri <i>Own account worker</i>	92 270	69 372	161 642
Berusaha dibantu buruh tidak tetap/buruh tidak dibayar <i>Employer assisted by temporary worker/unpaid worker</i>	72 017	35 066	107 083
Berusaha dibantu buruh tetap/buruh dibayar <i>Employer assisted by permanent worker/paid worker</i>	14 817	5 153	19 970
Buruh/Karyawan/Pegawai/ <i>Employee</i>	155 584	83 013	238 597
Pekerja bebas <i>Casual worker</i>	134 901	39 738	174 639
Pekerja keluarga/tak dibayar <i>Family worker/unpaid worker</i>	30 037	74 153	104 190
Jumlah/Total	499 626	306 495	806 121

Catatan/Note: ...

Sumber/Source: BPS, Survei Angkatan Kerja Nasional (Sakernas) Agustus/BPS-Statistics Indonesia, August National Labor Force Survey

Tabel
Table 3.2.4

Penduduk Berumur 15 Tahun Ke Atas yang Bekerja Selama Seminggu yang Lalu Menurut Lapangan Pekerjaan Utama dan Jenis Kelamin di Kabupaten Kediri, 2022
Population 15 Years of Age and Over who Worked During The Previous Week by Main Industry and Sex in Kediri Regency, 2022

Lapangan Pekerjaan Utama <i>Main Industry</i>	Laki-Laki <i>Male</i>	Perempuan <i>Female</i>	Jumlah <i>Total</i>
(1)	(2)	(3)	(4)
Pertanian <i>Agriculture</i>	191 248	82 384	273 632
Industri <i>Manufacture</i>	113 024	33 045	146 069
Jasa <i>Services</i>	195 354	191 066	386 420
Jumlah/Total	499 626	306 495	806 121

Catatan/Note: ...

Sumber/Source: BPS, Survei Angkatan Kerja Nasional (Sakernas) Agustus/BPS-Statistics Indonesia, August National Labor Force Survey

Tabel
Table 3.2.5

Keadaan Lowongan Kerja yang Tercatat Di Dinas Tenaga Kerja Kabupaten Kediri Menurut Jenis Kelamin, 2018-2022
Working Conditions Listed in the Manpower Office of Kediri Regency by Sex, 2017-2021

Uraian Description	2018	2019	2020	2021	2022
(1)	(2)	(3)	(4)	(5)	(6)
Lowongan yang belum terpenuhi tahun lalu/ Unemployed vacancies last year					
Laki-laki/ Male	541	566	416	225	191
Perempuan/ Female	444	693	616	274	232
Jumlah/ Total	985	1 259	1 028	499	423
Lowongan Kerja yang terdaftar/ Registered Jobs					
Laki-laki/ Male	4 906	4 321	3 200	3 177	4.833
Perempuan/ Female	5 996	6 481	3 912	3 882	6.405
Jumlah/ Total	10 902	10 802	7 112	7 059	11.238
Lowongan Kerja yang terpenuhi/ Jobs are fulfilled					
Laki-laki/ Male	4 340	3 909	2 975	2 986	4.277
Perempuan/ Female	5 303	5 865	3 638	3 650	5.443
Jumlah/ Total	9 643	9 774	6 613	6 636	9.720
Lowongan yang belum terpenuhi/ Unemployed vacancies					
Laki-laki/ Male	566	416	225	191	556
Perempuan/ Female	693	616	274	232	962
Jumlah/ Total	1 259	1 028	499	423	1.528

Catatan/Note: ...

Sumber/Source: Dinas Tenaga Kerja Kabupaten Kediri /Manpower Department of Kediri Regency

Tabel
Table 3.2.6**Keadaan Kerja yang Tercatat di Dinas Tenaga Kerja
Kabupaten Kediri Menurut Jenis Kelamin, 2018-2022**
**Working Status of Listed Worker in the Manpower
Department of Kediri Regency by Sex, 2018-2022**

Uraian Description	2018	2019	2020	2021	2022
(1)	(2)	(3)	(4)	(5)	(6)
Pencari Kerja yang belum ditempatkan tahun lalu/ Job Seekers that have not been placed last year					
Laki-laki/ Male	279	566	184	225	191
Perempuan/ Female	419	693	165	274	232
Jumlah/ Total	698	1 259	349	499	423
Pencari Kerja yang terdaftar/ Registered Job Seekers					
Laki-laki/ Male	4 611	4 596	3 150	3 053	4.781
Perempuan/ Female	5 637	6 617	3 852	3 725	5.843
Jumlah/ Total	10 248	10 123	7 002	6 778	10.624
Pencari Kerja yang dikirim/ Job Seekers submitted					
Laki-laki/ Male	4 340	4 398	2 975	2 986	4.277
Perempuan/ Female	5 303	5 376	3 638	3 650	5.443
Jumlah/ Total	9 643	9 774	6 613	6 636	9.720
Pencari kerja yang ditempatkan/ Job-seekers are placed					
Laki-laki/ Male	4 340	4 398	2 975	2 986	4.277
Perempuan/ Female	5 303	5 376	3 638	3 650	5.443
Jumlah/ Total	9 643	9 774	6 613	6 636	9.720
Pencari Kerja yang dihapus/ Job Seekers removed					
Laki-laki/ Male	-	-	-	-	-
Perempuan/ Female	-	-	-	-	-
Jumlah/ Total	-	-	-	-	-
Pencari Kerja yang belum ditempatkan pada akhir tahun/ Job Seekers that have not been placed at the end of the year					
Laki-laki/ Male	273	184	212	191	504
Perempuan/ Female	332	165	177	232	400
Jumlah/ Total	605	349	389	423	904

Catatan/Note: ...

Sumber/Source: Dinas Tenaga Kerja Kabupaten Kediri./Manpower Department of Kediri Regency

Tabel
Table 3.2.7

Jumlah Pencari Kerja di Kabupaten Kediri Menurut Pendidikan dan Jenis Kelamin, 2021-2022
Number of Job Seekers in Kediri Regency According to Education and Sex, 2021-2022

Tingkat Pendidikan <i>Education Level</i>	Laki-laki <i>Male</i>		Perempuan <i>Female</i>		Jumlah <i>Total</i>	
	2021	2022	2021	2022	2021	2022
(1)	(2)	(3)	(4)	(5)	(6)	(7)
Sekolah Dasar/ <i>Primary school</i>	63	138	501	701	564	839
SLTP/ <i>Junior high school</i>	620	969	932	1 262	1 552	2 231
SLTA/ <i>High School</i>	1 411	2 240	2 118	4 134	3 529	6 374
PT/ <i>College</i>	777	648	637	532	1 414	1 179
Kabupaten Kediri	3 033	3 995	4 026	6 629	7 059	10 624

Catatan/Note: ...

Sumber/Source: Dinas Tenaga Kerja Kabupaten Kediri /*Manpower Department of Kediri Regency*

Tabel
Table 3.2.8**Penyerapan Pencari Kerja dan Lowongan Kerja yang Terdaftar di Dinas Tenaga Kerja Kabupaten Kediri menurut Jenis Kelamin, 2021-2022**
Absorption of Job Seekers and Registered Jobs in the Manpower Office of Kediri Regency by Sex, 2021-2022

Uraian Description	Laki-laki Male		Perempuan Female		Jumlah Total	
	2021	2022	2021	2022	2021	2022
(1)	(2)	(3)	(4)	(5)	(6)	(7)
Penempatan Kerja Work Placement	2 986	4 420	3 650	5 300	6 636	9 720
(% thd Pencari Kerja) (% Of Job Seekers)	97,8	89,4	97,66	93,3	97,91	91,49
(% thd Lowongan Kerja) (% Of Job Vacancy)	98,5	89,7	90,7	83,98	94	86,49
Pencari Kerja Job seekers	3 053	4 944	3 725	5 680	6 778	10 624
Lowongan Kerja Job vacancy	3 033	4 927	4 026	6 311	7 059	11 238
(% thd Pencari Kerja) (% Of Job Seekers)	99,34	99,65	108,35	111,11	104,14	105,77

Catatan/Note: ...

Sumber/Source: Dinas Tenaga Kerja Kabupaten Kediri /Manpower Department of Kediri Regency

Tabel 3.2.9
Table

Jumlah Pencari Kerja yang Belum Ditempatkan di Kabupaten Kediri menurut Pendidikan dan Jenis Kelamin, 2021-2022
Number of Job Seekers that Have Not Been Placed in Kediri Regency according to Education and Sex, 2021-2022

Tingkat Pendidikan <i>Education Level</i>	Laki-laki <i>Male</i>		Perempuan <i>Female</i>		Jumlah <i>Total</i>	
	2021	2022	2021	2022	2021	2022
(1)	(2)	(3)	(4)	(5)	(6)	(7)
Sekolah Dasar/ <i>Primary school</i>	20	34	21	52	41	86
SLTP/ <i>Junior high school</i>	39	49	21	79	60	128
SLTA/ <i>High School</i>	40	123	51	135	91	258
SMK/ <i>Vocational high School</i>	63	127	68	152	131	279
Akademi/ <i>Academy (DI/II/III)</i>	9	13	14	36	23	49
PT/ <i>College</i>	32	42	45	62	77	104
Kabupaten Kediri	203	388	220	516	423	904

Catatan/Note: ...

Sumber/Source: Dinas Tenaga Kerja Kabupaten Kediri /Manpower Department of Kediri Regency

Tabel
Table 3.2.10

Penempatan TKI yang Terdaftar di Dinas Tenaga Kerja Kabupaten Kediri menurut Negara Tujuan dan Jenis Kelamin, 2021-2022
Placement of Migrant Workers Registered at the Manpower Office of Kediri Regency by Destination Country and Sex, 2021-2022

Negara Tujuan <i>Destination Country</i>	Laki-laki <i>Male</i>		Perempuan <i>Female</i>		Jumlah <i>Total</i>	
	2021	2022	2021	2022	2021	2022
(1)	(2)	(3)	(4)	(5)	(6)	(7)
Singapura	5	0	11	34	16	34
Malaysia	-	276	-	27	0	303
Hongkong	-	1	1 857	1 595	1 857	1 596
Taiwan	21	284	99	663	130	947
Korea Selatan	2	80	-	3	2	83
Arab Saudi	2	34	-	1	2	35
Uni Emirat Arab	-	2	-	1	-	3
Brunei Darussalam	-	12	-	4	-	16
Lainnya/ <i>Other</i>	10	123	15	15	25	138
Kabupaten Kediri	40	812	1 982	2 343	2 032	3 155

Catatan/Note: ...

Sumber/Source: Dinas Tenaga Kerja Kabupaten Kediri /Manpower Department of Kediri Regency

Tabel 3.2.11 Jumlah Tenaga Kerja Asing di Kabupaten Kediri menurut Lapangan Usaha, 2020-2022
Number of Foreign Workers in Kediri Regency by Business Field, 2020-2022

Lapangan Usaha <i>Business field</i>	2020	2021	2022
(1)	(2)	(3)	(4)
Pertanian, Peternakan, Kehutanan, Perkebunan <i>Agriculture, Animal Husbandry, Forestry, Plantation</i>	-	-	-
Industri Pengolahan <i>Processing industry</i>	10	10	8
Perdagangan, Restoran dan Hotel <i>Trade, Restaurants and Hotels</i>	-	-	-
Angkutan <i>Transportation</i>	-	-	-
Jasa Kemasyarakatan, Sosial dan Perseorangan <i>Community, Social and Individual Services</i>	-	-	-
Bangunan <i>Building</i>	-	-	-
Kabupaten Kediri	10	10	8

Catatan/Note: ...

Sumber/Source: Dinas Tenaga Kerja Kabupaten Kediri /Manpower Department of Kediri Regency

<https://kedirikab.bps.go.id>

**APM dan APK Menurut Jenjang Pendidikan di Kabupaten
Kediri , 2022**

*Net Participation Rates and Gross Participation Rates by Educational Level
in Kediri Regency, 2022*

**Angka Partisipasi
Murni (APM)**

Net Participation Rates



SD/MI

Elementary School

97,26



SMP/MTs

Junior High School

86,65



SMA/SMK/MA

Senior High School

69,12



SD/MI

Elementary School

104,53



SMP/MTs

Junior High School

98,72



SMA/SMK/MA

Senior High School

83,83

Sumber: BPS

Jumlah Jumlah Tenaga Kesehatan di Kabupaten Kediri, 2022

Number of Medical Personnel in Kediri Regency, 2022



1.095

Dokter

Doctor

1.022

Perawat

Nurse

608

Bidan

Midwife

106

Tenaga Gizi

Nutritionist

Sumber: Dinas Kesehatan

PENJELASAN TEKNIS**TECHNICAL NOTES**

- | | |
|--|---|
| <p>1. Tidak/belum pernah sekolah adalah mereka yang tidak pernah atau belum pernah terdaftar dan tidak pernah atau belum pernah aktif mengikuti pendidikan di suatu jenjang pendidikan formal. Termasuk juga yang tamat/belum tamat taman kanak-kanak tetapi tidak melanjutkan ke sekolah dasar.</p> | <p>1. <i>Not/never attending school is someone who has never attended or never been registered in a formal education, such as primary, secondary, and tertiary education. Those who just completed kindergarten are considered as never attended school.</i></p> |
| <p>2. Masih bersekolah adalah mereka yang terdaftar dan aktif mengikuti pendidikan formal dan nonformal (Paket A, B, atau C), baik pendidikan dasar, menengah maupun pendidikan tinggi. Bagi mahasiswa yang sedang cuti dianggap masih bersekolah.</p> | <p>2. <i>Attending school is someone who is currently attending primary, secondary, or tertiary education, including package A, package B, or package C. College student who postpones his/her study is considered as attending school.</i></p> |
| <p>3. Tidak bersekolah lagi adalah mereka yang pernah terdaftar dan aktif mengikuti pendidikan di suatu jenjang pendidikan formal dan nonformal (Paket A, B, atau C), tetapi pada saat pencacahan tidak lagi terdaftar dan tidak aktif mengikuti pendidikan.</p> | <p>3. <i>Not attending school anymore is someone who had enrolled and participated in formal and non-formal education in the past including package A, package B, or package C, but currently does not attend school.</i></p> |
| <p>4. Tamat sekolah adalah menyelesaikan pelajaran yang ditandai dengan lulus ujian akhir pada kelas atau tingkat terakhir suatu jenjang pendidikan di sekolah negeri maupun swasta dengan mendapatkan tanda tamat belajar/ijazah. Seseorang yang belum mengikuti pelajaran</p> | <p>4. <i>Completed particular level of education is someone who has completed particular level of education in private or public school and accepting graduation certificate. Someone who has never attended the highest grade but passed the final exam is considered as completed particular level of</i></p> |

pada kelas tertinggi tetapi telah mengikuti ujian akhir dan lulus dianggap tamat sekolah.

5. Dapat membaca dan menulis artinya dapat membaca dan menulis kata-kata/kalimat sederhana dengan suatu aksara tertentu.

6. Jalur Pendidikan di Indonesia terdiri atas 1) pendidikan formal, 2) pendidikan nonformal, dan 3) pendidikan informal yang ketiganya dapat saling melengkapi dan memperkaya (Undang-Undang No. 20 Tahun 2013 tentang Sistem Pendidikan Nasional).

7. Jenjang Pendidikan Formal terdiri atas pendidikan dasar, pendidikan menengah, dan pendidikan tinggi. Jenis pendidikan yang diajarkan mencakup pendidikan umum, kejuruan, akademik, profesi, vokasi, keagamaan, dan khusus.

- Pendidikan Dasar berbentuk Sekolah Dasar (SD) dan Madrasah Ibtidaiyah (MI) atau bentuk lain yang sederajat serta Sekolah Menengah Pertama (SMP) dan Madrasah Tsanawiyah (MTs), atau bentuk lain yang sederajat.
- Pendidikan Menengah berbentuk Sekolah Menengah Atas (SMA),

education.

5. *Able to read and write is the ability to read and write at least a simple sentence in any letter of alphabets.*

6. *The Education System in Indonesia consists of 1) a formal education, 2) non-formal education, and 3) informal education that all three can be complementary and enriching (Law No. 20 Year 2013 about the National Education System).*

7. *The Formal Education Level consists of primary education, secondary education, and high education. The kind of education that taught consists of general education, vocational, academic, professional, religious, and specific education.*

- *The Primary Education consists of Elementary School and Islamic Elementary School or other equivalent forms and Junior High School and MTs, or other equivalent forms.*
- *The Secondary Education consists of the senior high school, MA, Vocational School, and Vocational Madrasah Aliyah, or other equivalent forms.*
- *The High Education consists*

Madrasah Aliyah (MA), Sekolah Menengah Kejuruan (SMK), dan Madrasah Aliyah Kejuruan (MAK), atau bentuk lain yang sederajat.

- Pendidikan Tinggi merupakan jenjang pendidikan setelah pendidikan menengah yang mencakup program pendidikan diploma, sarjana, magister, spesialis, dan doktor yang diselenggarakan oleh perguruan tinggi. Perguruan tinggi dapat berbentuk akademi, politeknik, sekolah tinggi, institut, atau universitas.

of the education level after the secondary education that consists of diplomas, bachelor, master, specialist, and doctoral degrees that are held by the college. the colleges can be academy, polytechnic, high school, institute, or university.

8. Rumah Sakit adalah tempat pemeriksaan dan perawatan kesehatan, biasanya berada di bawah pengawasan dokter/tenaga medis, yang melayani penderita yang sakit untuk berobat rawat jalan atau rawat inap.

8. *Hospital is a place for health check, usually controlled/supervised by doctors/medical personnel to serve the ill patients to get outpatient or inpatient treatment services.*

9. Rumah Sakit Bersalin adalah rumah sakit khusus untuk persalinan, dilengkapi pelayanan spesialis pemeriksaan kehamilan, persalinan, rawat inap dan rawat jalan ibu dan anak yang berada di bawah pengawasan dokter spesialis kandungan.

9. *Maternity Hospital is a specialized hospital for childbirth, has specialist inspection service to pregnancy, childbirth, hospitalization and outpatient for mothers and children that is under the supervision of an obstetrician.*

10. Rumah Bersalin adalah sarana pelayanan kesehatan

10. *Maternity House is health care facility with a license as a maternity*

dengan izin sebagai rumah bersalin, dilengkapi pelayanan pemeriksaan kehamilan, persalinan serta pemeriksaan ibu dan anak yang berada di bawah pengawasan bidan senior.

house, equipped with prenatal care, childbirth and examination of mothers and children which is under the supervision of a senior midwife.

11. Poliklinik adalah sarana kesehatan yang dipakai untuk pelayanan berobat jalan, biasanya berada di bawah pengawasan dokter/tenaga medis.

11. *Polyclinic is a health facility in which to get outpatient services, usually under the control of doctor/medical personnel.*

12. Puskesmas (Pusat Kesehatan Masyarakat) adalah unit pelaksana teknis dinas kesehatan Kabupaten/Kota yang mempunyai fungsi utama sebagai penyelenggara pelayanan kesehatan tingkat pertama. Wilayah kerja puskesmas maksimal adalah satu kecamatan dan untuk dapat menjangkau wilayah kerjanya, puskesmas mempunyai jaringan pelayanan yang meliputi unit Puskesmas Pembantu (Pustu), unit Puskesmas Keliling (Puskel), dan unit bidan desa/komunitas (Peraturan Menteri Kesehatan RI No. 75 Tahun 2014 Tentang Pusat Kesehatan Masyarakat).

12. *Public Health Center is technical implementation unit of regency health department that have the primary function as a first-level health care providers. The working area standard of public health center is one district and to reach their working areas, public health centers have a service network covering subsidiary of public health center, mobile public health center units, and midwife units (Regulation of the Minister of Health of Indonesia Number 75 Year 2014 about Public Health Center).*

13. Apotek adalah suatu tempat tertentu yang digunakan untuk melakukan pekerjaan kefarmasian, dan penyaluran/penjualan obat atau bahan farmasi dan perbekalan kesehatan lainnya kepada masyarakat yang dikelola

13. *Pharmacy is a specific place that is used for pharmaceutical jobs, and distribution/sale of drugs/pharmaceuticals and other medical supplies to people that are administered by trained pharmacist (Regulation of the Minister of*

oleh tenaga apoteker (Peraturan Menteri Kesehatan RI No. 1332 Tahun 2002 Tentang Perubahan Atas Peraturan Menteri Kesehatan RI No. 922/MENKES/PER/X/1993 Tentang Ketentuan dan Tata Cara Pemberian Izin Apotek).

Health of Indonesia Number 1332 Year 2002 about the Changes of Regulation of the Minister of Health of Indonesia Number 922/MENKES/PER/X/1993 about Pro-vision and Procedures for Administration of Licensed Pharmacies).

14. Imunisasi adalah memasukkan kuman atau racun penyakit tertentu yang sudah dilemahkan (vaksin) ke dalam tubuh dengan cara disuntik atau diminum (diteteskan dalam mulut) dengan maksud agar terjadi kekebalan tubuh terhadap penyakit tersebut.

14. *Immunization is putting enervated microbe of a certain disease into human body by injection or drinking (dropping into mouth) to make the body immune to that disease.*

15. Keluhan kesehatan adalah keadaan seseorang yang mengalami gangguan kesehatan atau kejiwaan, baik karena penyakit akut, penyakit kronis, kecelakaan, kriminal, atau hal lain.

15. *Health complaint is a condition where a person has health or mental problems because of acute illness, chronically illness, accident, crimes, or others.*

16. Mengobati sendiri adalah upaya oleh anggota rumah tangga/ keluarga dengan melakukan pengobatan sendiri tanpa datang ke tempat fasilitas kesehatan atau memanggil dokter/petugas kesehatan ke rumahnya (misal minum obat modern, jamu, kerokan, kompres, kop, pijat) agar sembuh atau menjadi lebih ringan keluhan kesehatannya.

16. *Self treatment is an effort of household members/family to have a health treatment by themselves without visiting health facilities or a doctor/health personnel (for instance, by taking modern medicine, herb medicine, chief with a coin, compress, cupping suction, massage) in order to recover from illness or reduce the health complaint.*

17. Angka penemuan kasus tuberkulosis adalah jumlah kasus baru tuberkulosis (TB) dan kasus

17. *The case detection rate for all forms of tuberculosis is the number of new and replase tuberculosis cases*

TB yang didiagnosis kambuh yang diobati dalam program penanggulangan TB nasional dan dilaporkan kepada WHO, dibagi dengan perkiraan WHO terhadap jumlah kasus insiden tuberkulosis pada tahun yang sama, dinyatakan sebagai persentase.

diagnosed and treated in national tuberculosis control programmes and notified to WHO, divided by WHO's estimate of the number of incident tuberculosis cases for the same year, expressed as a percentage.

18. Angka keberhasilan pengobatan tuberkulosis smear positive/Basil Tahan Asam (BTA) positif adalah proporsi (dinyatakan sebagai persentase) kasus TB BTA positif yang terdaftar di bawah program pengendalian TB nasional pada tahun tertentu yang dinyatakan berhasil menyelesaikan pengobatan. Dengan atau tanpa bukti bakteriologi keberhasilan ("sembuh" dan "menyelesaikan pengobatan" masing-masing).
 19. Kasus kumulatif AIDS adalah kumulatif kasus AIDS sampai dengan referensi waktu tertentu.
 20. BCG (Bacillus Calmette Guerin) merupakan vaksinasi untuk mencegah penyakit TBC, diberikan pada bayi baru lahir atau anak, dengan suntikan pada kulit pangkal lengan atas. Bekas suntikan kemudian akan membentuk tonjolan kecil jaringan parut pada kulit lengan atas. Suntikan BCG diberikan kepada anak sebanyak 1 kali.
18. *The treatment success rate for new pulmonary smear-positive tuberculosis cases is the proportion (expressed as a percentage) of new smear-positive tuberculosis cases registered under a national tuberculosis control programme in a given year that successfully completed treatment. With or without bacteriological evidence of success ("cured" and "treatment completed" respectively).*
 19. *Cummulative AIDS case is cummulative AIDS cases with reference to a particular time.*
 20. *BCG (Bacillus Calmette Guerin) is a vaccine to prevent TBC disease, given to newborns or children, by injection at the base of the skin of the upper arm. Injection site will form little bumps of scar tissue in the skin of the upper arm. BCG injections given to children 1 times.*

21. DPT (Difteri, Pertusis, Tetanus) merupakan vaksin untuk mencegah penyakit Difteri, Pertusis, dan Tetanus yang diberikan pada bayi berumur 3 bulan ke atas, dengan suntikan pada paha, diulang 1 bulan dan 2 bulan kemudian, sehingga suntikan imunisasi DPT lengkap pada balita berjumlah 3 kali (kadang-kadang selang waktu antar suntikan bisa lebih dari 1 bulan).
21. *DPT (Diphtheria, Pertussis, Tetanus) is a vaccine to prevent the diphtheria, pertussis, and tetanus disease, given to infants aged 3 months and above, with a shot in the thigh, repeated one month and two months later, so that the complete DPT immunization shots at toddler totaling 3 times (sometimes the time interval between injections can be more than 1 month).*
22. Peristiwa tindak pidana yang dilaporkan ialah setiap peristiwa yang diterima kepolisian dari laporan masyarakat, atau peristiwa dimana pelakunya tertangkap tangan oleh kepolisian.
22. *Reported crime incidence includes all criminal cases reported and received by police office, and all crimes caught by police.*
23. Jumlah tindak pidana menggambarkan jumlah kasus tindak pidana yang terjadi pada kurun waktu tertentu.
23. *Crime total refers to the number of criminal cases occurring during a given period.*
24. Persentase penyelesaian tindak pidana
- $$= \frac{\text{Jumlah tindak pidana yang diselesaikan}}{\text{Jumlah peristiwa tindak pidana yang dilaporkan}} \times 100\%$$
24. *Crime clearance rate*
- $$= \frac{\text{Number of cleared criminal cases}}{\text{Number of reported criminal cases}} \times 100\%$$
- Persentase penyelesaian peristiwa tindak pidana menyatakan persentase penyelesaian tindak pidana oleh polisi. Suatu tindak pidana dinyatakan sebagai kasus yang selesai di tingkat kepolisian, apabila:
- berkas perkaranya sudah
- Crime clearance rate refers to percentage of crime clearance by police. A criminal case is categorized as a cleared case by police, if:*
- *All documents are ready to submit or already submitted to*

- siap untuk diserahkan atau telah diserahkan kepada kejaksaan;
 - dalam hal delik aduan, pengaduannya dicabut dalam tenggang waktu yang telah ditentukan menurut undang-undang;
 - telah diselesaikan oleh kepolisian berdasarkan azas plichmatigheid (kewajiban berdasarkan kewenangan hukum);
 - kasus yang dimaksud tidak termasuk kompetensi kepolisian
 - tersangka meninggal dunia;
 - kasus kadaluwarsa.
25. Untuk mengukur kemiskinan, BPS menggunakan konsep kemampuan memenuhi kebutuhan dasar (basic needs approach). Dengan pendekatan ini, kemiskinan dipandang sebagai ketidakmampuan dari sisi ekonomi untuk memenuhi kebutuhan dasar makanan dan bukan makanan yang diukur dari sisi pengeluaran. Metode yang digunakan adalah menghitung Garis Kemiskinan (GK), yang terdiri dari dua komponen yaitu Garis Kemiskinan Makanan (GKM) dan Garis Kemiskinan Non-Makanan (GKNM). Penghitungan Garis Kemiskinan dilakukan secara terpisah untuk daerah perkotaan dan perdesaan.
- justice court;*
 - *In the case of attense that warrants complaint, the complaint was withdraw within a given period state in the law;*
 - *The case was cleared by police based on the principle of plichmatigheid (obligation on the basis of law outhority);*
 - *The case was not the responsibility of police office;*
 - *The suspect died;*
 - *The case was out of date.*
25. *To measure poverty, BPS-Statistics Indonesia has used the concept of basic needs approach. Therefore, poverty is viewed as economic inability to fulfill food and non-food basic needs which are measured by consumption/expenditure. themethod used is calculating poverty line, which consists of two components that are Food Poverty Line (FPL) and Non-Food Poverty Line (NFPL). The poverty line was calculated separately for urban and rural areas.*

26. Penduduk miskin adalah penduduk yang memiliki rata-rata pengeluaran per kapita per bulan di bawah Garis Kemiskinan.
26. *A person whose expenditure per capita per month is below the poverty line is considered to be poor.*
27. Garis Kemiskinan Makanan (GKM) merupakan nilai pengeluaran kebutuhan minimum makanan yang disetarakan dengan 2.100 kkalori per kapita per hari. Garis Kemiskinan Non-Makanan (GKNM) adalah kebutuhan minimum untuk perumahan, sandang, pendidikan, kesehatan, dan kebutuhan dasar lainnya.
27. *The Food Poverty Line refers to the daily minimum requirement of 2,100 kcal per capita per day. The Non-Food Poverty Line refers to the minimum requirement for household necessities for clothing, education, health, and other basic individual needs.*
28. Ukuran Kemiskinan
- Head Count Index (HCI-P0) adalah persentase penduduk miskin yang berada di bawah Garis Kemiskinan (GK).
 - Indeks Kedalaman Kemiskinan (Poverty Gap Index-P1) merupakan ukuran rata-rata kesenjangan pengeluaran masing-masing penduduk miskin terhadap garis kemiskinan. Semakin tinggi nilai indeks, semakin jauh rata-rata pengeluaran penduduk dari garis kemiskinan.
 - Indeks Keparahan Kemiskinan (Poverty Severity Index-P2) memberikan gambaran mengenai penyebaran pengeluaran di antara penduduk miskin. Semakin tinggi nilai indeks, semakin tinggi ketimpangan
28. *Poverty Measures*
- *Head Count Index (HCI-P0) simply measures the percentage of the population that is counted as poor, often denoted by P0.*
 - *Poverty Gap Index-P1 measures the extent to which individuals fall below the poverty line (the poverty gaps) as a proportion of the poverty line. Higher value of the index shows that the gap between average expenditure of the poor and the poverty line is wider.*
 - *Poverty Severity Index-P2 describes inequality among the poor. This is simply a weighted sum of poverty gaps (as a proportion of the poverty line), where the weights are the proportionate poverty gaps themselves. Hence,*

pengeluaran di antara penduduk miskin.

by squaring the poverty gap index, the measure implicitly puts more weight on observations that fall well below the poverty line. Higher value of the index shows that inequality among the poor is higher.

Foster-Greer-Thorbecke (1984) merumuskan suatu ukuran yang digunakan untuk mengukur tingkat kemiskinan sebagai berikut:

$$P_a = \frac{1}{n} \sum_{i=1}^q \left[\frac{z - y_i}{z} \right]^a$$

dimana:

$a=0, 1, 2$

z =Garis kemiskinan

y_i =Rata-rata pengeluaran perkapita sebulan penduduk yang berada di bawah garis kemiskinan ($i=1,2,\dots,q$),

$y_i < z$

q =Banyaknya penduduk yang berada di bawah garis kemiskinan

n =Jumlah penduduk

Jika $a=0$, diperoleh Head Count Index (P_0), jika $a=1$ diperoleh indeks kedalaman kemiskinan (Poverty Gap Index- P_1) dan jika $a=2$ disebut indeks keparahan kemiskinan (Poverty Severity Index- P_2).

Foster-Greer-Thorbecke (1984) developed poverty measures that may be written as:

$$P_a = \frac{1}{n} \sum_{i=1}^q \left[\frac{z - y_i}{z} \right]^a$$

where:

$a=0, 1, 2$

z =the poverty line

y_i =Average expenditure per capita per month of the poor ($i=1,2,\dots,q$), $y_i < z$

q =the number of poor

n =the total population

if $a=0$ is obtained Head Count Index (P_0), if $a=1$ is obtained Poverty Gap Index- P_1 , and if $a=2$ is obtained Poverty Severity Index- P_2 .

ULASAN**DESCRIPTION****Pendidikan**

1. Angka Partisipasi Murni adalah proporsi dari penduduk kelompok usia sekolah tertentu yang sedang bersekolah tepat di jenjang pendidikan yang seharusnya terhadap penduduk kelompok usia sekolah yang bersesuaian. APM dapat digunakan untuk menunjukkan seberapa besar penduduk yang bersekolah tepat waktu, atau menunjukkan seberapa besar penduduk yang bersekolah dengan umur yang sesuai dengan ketentuan kelompok usia sekolah di jenjang pendidikan yang sedang ditempuh.
2. Angka Partisipasi Murni Kabupaten Kediri pada jenjang SMP menurun dari 87,12 pada tahun 2021 menjadi 86,65 pada tahun 2022. Hal ini berarti bahwa terdapat sekitar 86,65 persen penduduk di Kabupaten Kediri yang berusia 13-15 tahun yang bersekolah tepat waktu di jenjang SMP/Sederajat.
3. Rasio jumlah murid terhadap guru di Kabupaten Kediri masih di bawah angka 20. Semakin tinggi nilai rasio ini berarti semakin berkurang tingkat pengawasan dan perhatian guru terhadap murid sehingga mutu pengajaran cenderung semakin rendah.

Education

1. *Net Participation Rate is the proportion of the population of a certain school age group who are currently attending school at the appropriate level of education to the population of the corresponding school age group. NPR can be used to show how much of the population is attending school on time, or to show how many people are attending school at an age that is in accordance with the provisions of the school age group at the level of education being pursued.*
2. *Net Participation Rate of Kediri Regency at the junior high school level decreased from 87.12 in 2021 to 86.65 in 2022. It means that there are about 86.67 percent population in Kediri Regency aged 13-14 years who attend school on time at the junior high school/equivalent level.*
3. *The ratio of the number of pupils to teachers in Kediri was below the trend 20. The higher the value of this ratio means the less the level of supervision and attention of teachers to students so that the quality of teaching tends to be lower.*

Kesehatan

4. Jumlah fasilitas kesehatan seperti rumah sakit, puskesmas, rumah bersalin, posyandu, dan klinik kesehatan di Kabupaten Kediri dari tahun 2020 ke tahun 2021 cenderung meningkat dan telah mencukupi kebutuhan masyarakat dan tersebar merata di seluruh kecamatan.
5. Selain jumlah fasilitas kesehatan yang memadai, layanan kesehatan di Kabupaten Kediri juga ditunjang dengan keberadaan tenaga kesehatan seperti dokter, perawat, bidan, ahli farmasi, ahli gizi, teknisi medis, ahli sanitasi, dan penyuluh kesehatan masyarakat dalam jumlah yang memadai dan ditempatkan pada pusat-pusat layanan kesehatan sesuai dengan bidangnya.
6. Pada tahun 2022 jumlah pasangan usia subur (PUS) di Kabupaten Kediri mencapai 262.842 pasangan. Dari jumlah tersebut 67,32 persen di antaranya adalah peserta KB aktif.
7. Cara KB yang paling banyak dipilih adalah suntikan (48,04 persen), IUD (14,68 persen), Pil (13,48 persen), Implan (12,74 persen), dan MOW/ MOP (7,88 persen). Sementara itu cara KB dengan menggunakan kondom hanya 2,93 persen.

Health

4. *Number of health facilities such as hospitals, health centers, maternity homes, neighborhood health center and health clinic in Kediri Regency from year 2020 to year 2021 are likely to remain increased and have been sufficient for the community and spread evenly throughout all subdistricts.*
5. *In addition to the number of inadequate health facilities, health care services in Kediri Regency is also supported by the presence of health professionals such as doctors, nurses, midwives, pharmacists, nutritionists, medical technicians, sanitation experts, and community health workers in sufficient quantity and placed in the center- health care centers in accordance with the field.*
6. *In 2022, the number of couples of reproductive age (EFA) in Kediri Regency reached 262,842 pairs. of these 67.32 percent are actively family planning program participants.*
7. *The most chosen methods of family planning were injections (48.04 percent), IUD (14.68 percent), Pills (13.48 percent), implants (12.74 percent), MOW /WOP (7.88 percent) and Meanwhile the method of family planning using condoms is only 2.93 percent.*

Agama dan Sosial Lainnya

8. Dari enam agama yang diakui, Islam adalah agama yang paling banyak dianut di Kabupaten Kediri. Sebanyak 95,37 persen penduduk adalah Muslim. Agama terbesar kedua adalah Katholik dengan penganut 1,81 persen. Sementara itu jumlah penganut agama Protestan mencapai 1.53 persen dan 0,94 persen sisanya adalah penduduk yang beragama Hindu.
9. Karena pemeluk Islam adalah mayoritas, maka tempat ibadah yang paling banyak ditemui di Kabupaten Kediri adalah masjid dan mushola. Jumlah masjid dan mushola sekitar 2.070 dan 6.378 buah. Sementara itu jumlah gereja Kristen Protestan sekitar 264 buah, gereja Katholik 75 buah dan pura 52 buah.

Kemiskinan

10. Di tahun 2022 persentase jumlah penduduk miskin di Kabupaten Kediri mengalami penurunan sebesar 8,87 persen dibanding tahun 2021.

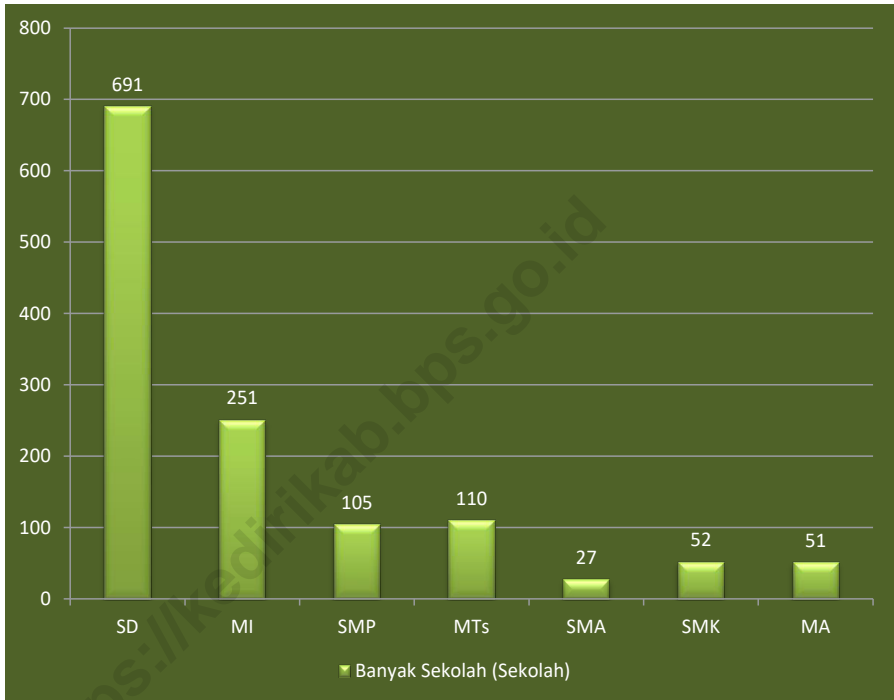
Religion and Other social Issues

8. *Of the six recognized religions, Islam is the most widely held religion in Kediri Regency. As many as 95.37 percent of the population is Muslim. The second largest religion is Catholics with adherents of 1.81 percent. Meanwhile, the number of Protestant reaches 1.53 percent and the remaining 0.92 percent are Hindu.*
9. *Because of the majority number of Muslims, then the most frequently encountered worship place in Kediri Regency are mosques and musholas. The number of mosques and musholas around 1,960 and 6,228 units. Meanwhile the number of Protestant churches around 264 units, Catholic churches 75 units and temple 52 unit.*

Proverty

10. *In 2022 the percentage of the number of poor people in Kediri Regency has decreased by 8.87 percent compared to 2021.*

Gambar 4.1 Jumlah Sekolah di Kabupaten Kediri, 2022
Figures 4.1 Number of School in Kediri Regency, 2022

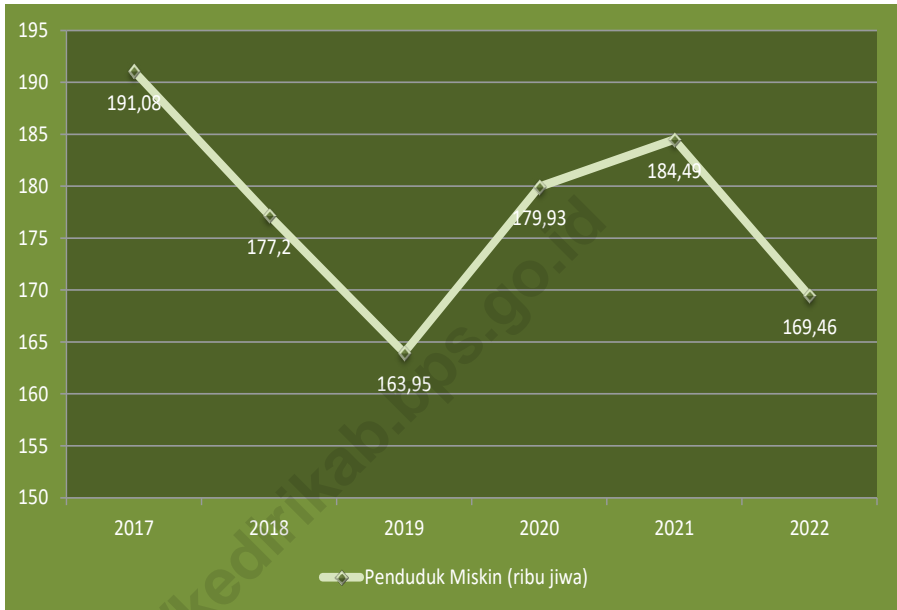


Catatan/ Note: ...

Sumber/Source: Kementerian Pendidikan dan Kebudayaan dan Kementerian Agama, Data Semester Ganji/Ministry of Educations and Culture and Ministry of Religious Affairs, Odd Semester Data

Gambar 4.2
Figures

Perkembangan Penduduk Miskin di Kabupaten Kediri, 2017-2022 (ribu jiwa)
Development of Poor Population in Kediri Regency, 2017-2022 (thousand inhabitants)



Catatan/ Note: ...

Sumber/Source : BPS, Survei Sosial Ekonomi Nasional Maret/BPS-Statistics Indonesia, March National Socioeconomic Survey

4.1 PENDIDIKAN EDUCATION

Tabel
Table 4.1.1

Jumlah Sekolah, Guru, dan Murid Taman Kanak-Kanak (TK) di Bawah Kementerian Pendidikan dan Kebudayaan Menurut Kecamatan di Kabupaten Kediri, 2021/2022 dan 2022/2023
Number of Schools, Teachers, and Pupils in Kindergarten Under The Ministry of Education and Culture by Subdistrict in Kediri Regency, 2021/2022 and 2022/2023

Kecamatan Subdistrict	Sekolah/Schools					
	Negeri/Public		Swasta/Private		Jumlah/Total	
	2021/2022	2022/2023	2021/2022	2022/2023	2021/2022	2022/2023
(1)	(2)	(3)	(4)	(5)	(6)	(7)
[010] Mojo	-	-	31	32	31	32
[020] Semen	-	-	28	28	28	28
[030] Ngadiluwih	-	-	38	40	38	40
[040] Kras	-	-	34	34	34	34
[050] Ringinrejo	-	-	16	16	16	16
[060] Kandat	-	-	25	25	25	25
[070] Wates	-	-	42	43	42	43
[080] Ngancar	-	-	24	24	24	24
[090] Plosoklaten	1	1	30	30	31	31
[100] Gurah	-	-	32	35	32	35
[110] Puncu	-	-	27	26	27	26
[120] Kepung	-	-	41	41	41	41
[130] Kandangan	-	-	36	36	36	36
[140] Pare	1	1	44	44	45	45
[141] Badas	-	-	29	29	29	29
[150] Kunjang	-	-	15	15	15	15
[160] Plemahan	-	-	27	27	27	27
[170] Purwoasri	-	-	33	33	33	33
[180] Papar	-	-	20	20	20	20
[190] Pagu	1	1	17	17	18	18
[191] Kayenkidul	-	-	20	20	20	20
[200] Gampengrejo	-	-	12	12	12	12
[201] Ngasem	-	-	22	23	22	23
[210] Banyakan	-	-	37	37	37	37
[220] Grogol	1	1	25	25	26	26
[230] Tarokan	-	-	33	33	33	33
Kabupaten Kediri	4	4	738	745	742	749

Lanjutan Tabel/Continued Table 4.1.1

Kecamatan Subdistrict	Guru ¹ /Teachers ¹					
	Negeri/Public		Swasta/Private		Jumlah/Total	
	2021/2022	2022/2023	2021/2022	2022/2023	2021/2022	2022/2023
(1)	(8)	(9)	(10)	(11)	(12)	(13)
[010] Mojo	-	-	109	110	109	110
[020] Semen	-	-	97	97	97	97
[030] Ngadiluwih	-	-	182	189	182	189
[040] Kras	-	-	123	117	123	117
[050] Ringinrejo	-	-	49	51	49	51
[060] Kandat	-	-	72	71	72	71
[070] Wates	-	-	131	131	131	131
[080] Ngancar	-	-	81	79	81	79
[090] Plosoklaten	7	7	92	92	99	99
[100] Gurah	-	-	112	125	112	125
[110] Puncu	-	-	96	93	96	93
[120] Kepung	-	-	116	115	116	115
[130] Kandangan	-	-	86	84	86	84
[140] Pare	6	8	194	195	200	203
[141] Badas	-	-	99	100	99	100
[150] Kunjang	-	-	45	43	45	43
[160] Plemahan	-	-	87	89	87	89
[170] Purwoasri	-	-	86	85	86	85
[180] Papar	-	-	50	47	50	47
[190] Pagu	8	8	55	54	63	62
[191] Kayenkidul	-	-	66	64	66	64
[200] Gampengrejo	-	-	48	45	48	45
[201] Ngasem	-	-	86	89	86	89
[210] Banyakan	-	-	115	118	115	118
[220] Grogol	9	8	90	87	99	95
[230] Tarokan	-	-	93	93	93	93
Kabupaten Kediri	30	31	2 460	2 463	2 490	2 494

Lanjutan Tabel/Continued Table 4.1.1

Kecamatan Subdistrict	Murid/Pupils					
	Negeri/Public		Swasta/Private		Jumlah/Total	
	2021/2022	2022/2023	2021/2022	2022/2023	2021/2022	2022/2023
(1)	(14)	(15)	(16)	(17)	(18)	(19)
[010] Mojo	-	-	1 360	1 322	1 360	1 322
[020] Semen	-	-	1 145	1 157	1 145	1 157
[030] Ngadiluwih	-	-	1 790	1 988	1 790	1 988
[040] Kras	-	-	1 262	1 176	1 262	1 176
[050] Ringinrejo	-	-	590	580	590	580
[060] Kandat	-	-	811	810	811	810
[070] Wates	-	-	1 427	1 443	1 427	1 443
[080] Ngancar	-	-	993	934	993	934
[090] Plosoklaten	61	89	1 057	1 067	1 118	1 156
[100] Gurah	-	-	1 207	1 383	1 207	1 383
[110] Puncu	-	-	1 241	1 201	1 241	1 201
[120] Kepung	-	-	1 605	1 579	1 605	1 579
[130] Kandangan	-	-	998	1 000	998	1 000
[140] Pare	65	80	2 331	2 416	2 396	2 496
[141] Badas	-	-	1 354	1 323	1 354	1 323
[150] Kunjang	-	-	633	632	633	632
[160] Plemahan	-	-	1 112	1 083	1 112	1 083
[170] Purwoasri	-	-	1 080	1 017	1 080	1 017
[180] Papar	-	-	610	612	610	612
[190] Pagu	53	69	546	529	599	598
[191] Kayenkidul	-	-	737	718	737	718
[200] Gampengrejo	-	-	470	489	470	489
[201] Ngasem	-	-	912	937	912	937
[210] Banyakan	-	-	1 180	1 203	1 180	1 203
[220] Grogol	46	43	1 026	1 023	1 072	1 066
[230] Tarokan	-	-	1 022	966	1 022	966
Kabupaten Kediri	225	281	28 499	28 588	28 724	28 869

Catatan/Note: ¹ Jumlah guru termasuk kepala sekolah dan guru/The total of teachers including headmaster and teacher

Sumber/Source: Kementerian Pendidikan dan Kebudayaan, Data Semester Ganjil/Ministry of Educations and Culture, Odd Semester Data

Tabel
Table 4.1.2

**Jumlah Sekolah, Guru, dan Murid Raudatul Athfal (RA)
di Bawah Kementerian Agama Menurut Kecamatan di
Kabupaten Kediri, 2021/2022 dan 2022/2023**
*Number of Schools, Teachers, and Pupils in Raudatul Athfal
(RA) Under The Ministry of Religious Affairs by Subdistrict in
Kediri Regency, 2021/2022 and 2022/2023*

Kecamatan Subdistrict	Sekolah/Schools		Guru/Teachers		Murid/Pupils	
	2021/2022	2022/2023	2021/2022	2022/2023	2021/2022	2022/2023
(1)	(2)	(3)	(4)	(5)	(6)	(7)
[010] Mojo	32	32	93	97	1 080	1 165
[020] Semen	7	7	28	29	348	361
[030] Ngadiluwih	3	3	16	16	180	208
[040] Kras	9	10	36	41	549	610
[050] Ringinrejo	15	15	62	60	726	786
[060] Kandat	8	9	44	50	799	952
[070] Wates	16	16	47	51	774	786
[080] Ngancar	10	10	42	42	517	551
[090] Plosoklaten	15	14	55	57	876	960
[100] Gurah	16	16	86	85	1 112	1 174
[110] Puncu	7	6	22	21	307	317
[120] Kepung	9	9	46	48	351	386
[130] Kandangan	9	9	27	29	301	364
[140] Pare	10	10	54	54	644	650
[141] Badas	14	14	27	30	583	659
[150] Kunjang	4	4	14	14	166	171
[160] Plemahan	10	10	30	31	385	379
[170] Purwoasri	10	11	39	44	562	595
[180] Papar	11	11	50	53	518	556
[190] Pagu	8	8	21	29	488	540
[191] Kayenkidul	9	9	26	25	539	533
[200] Gampengrejo	8	8	27	29	463	474
[201] Ngasem	7	7	43	44	648	721
[210] Banyakan	4	4	10	13	146	149
[220] Grogol	10	11	49	51	609	692
[230] Tarokan	10	10	40	43	637	671
Kabupaten Kediri	271	273	1 034	1 086	14 308	15 410

Catatan/Note: Seluruh Raudatul Athfal (RA) berstatus swasta/ All Raudatul Athfal (RA) are private
Kementerian Agama, EMIS, data semester ganjil/ Ministry of Religious Affairs, EMIS, odd semester
2019/2020 - Kementerian Agama, EMIS, data semester ganjil/laporan sampai dengan 15 Maret 2020/ Ministry of
Religious Affairs, EMIS, odd semester report data up to March 15th, 2020
2020/2021 - Kementerian Agama, EMIS, data semester ganjil/ Ministry of Religious Affairs, EMIS, odd semester

Tabel
Table 4.1.3**Jumlah Sekolah, Guru, dan Murid Sekolah Dasar (SD)
di Bawah Kementerian Pendidikan dan Kebudayaan
Menurut Kecamatan di Kabupaten Kediri, 2021/2022 dan
2022/2023****Number of Schools, Teachers, and Pupils in Primary Schools
Under The Ministry of Education and Culture by Subdistrict
in Kediri Regency, 2021/2022 and 2022/2023**

Kecamatan Subdistrict	Sekolah/Schools					
	Negeri/Public		Swasta/Private		Jumlah/Total	
	2021/2022	2022/2023	2021/2022	2022/2023	2021/2022	2022/2023
(1)	(2)	(3)	(4)	(5)	(6)	(7)
[010] Mojo	30	30	4	4	34	34
[020] Semen	24	24	5	5	29	29
[030] Ngadiluwih	26	26	3	3	29	29
[040] Kras	30	30	3	3	33	33
[050] Ringinrejo	17	17	2	3	19	20
[060] Kandat	21	21	-	-	21	21
[070] Wates	32	32	2	2	34	34
[080] Ngancar	26	26	3	3	29	29
[090] Plosoklaten	28	28	2	2	30	30
[100] Gurah	28	28	9	9	37	37
[110] Puncu	26	26	2	2	28	28
[120] Kepung	36	36	3	3	39	39
[130] Kandangan	26	26	2	2	28	28
[140] Pare	25	25	15	15	40	40
[141] Badas	14	14	2	2	16	16
[150] Kunjang	17	17	-	-	17	17
[160] Plemahan	23	23	5	5	28	28
[170] Purwoasri	31	31	1	1	32	32
[180] Papar	27	27	1	1	28	28
[190] Pagu	17	17	2	2	19	19
[191] Kayenkidul	19	19	1	1	20	20
[200] Gampengrejo	13	13	1	1	14	14
[201] Ngasem	16	16	1	1	17	17
[210] Banyakan	21	21	1	1	22	22
[220] Grogol	17	17	8	8	25	25
[230] Tarokan	21	21	1	1	22	22
Kabupaten Kediri	611	611	79	80	690	691

Lanjutan Tabel/*Continued Table* 4.1.3

Kecamatan Subdistrict	Guru ¹ /Teachers ¹					
	Negeri/Public		Swasta/Private		Jumlah/Total	
	2021/2022	2022/2023	2021/2022	2022/2023	2021/2022	2022/2023
(1)	(8)	(9)	(10)	(11)	(12)	(13)
[010] Mojo	299	287	28	38	327	325
[020] Semen	233	230	46	50	279	280
[030] Ngadiluwih	274	276	72	79	346	355
[040] Kras	255	257	27	44	282	301
[050] Ringinrejo	133	142	4	26	137	168
[060] Kandat	182	179	-	-	182	179
[070] Wates	272	301	23	28	295	329
[080] Ngancar	239	248	18	26	257	274
[090] Plosoklaten	229	229	12	18	241	247
[100] Gurah	248	256	103	162	351	418
[110] Puncu	260	267	24	32	284	299
[120] Kepung	329	326	25	32	354	358
[130] Kandangan	243	237	14	13	257	250
[140] Pare	272	280	186	232	458	512
[141] Badas	128	132	14	23	142	155
[150] Kunjang	143	142	-	-	143	142
[160] Plemahan	185	198	55	81	240	279
[170] Purwoasri	231	239	8	15	239	254
[180] Papar	200	225	10	14	210	239
[190] Pagu	140	153	19	28	159	181
[191] Kayenkidul	158	172	27	38	185	210
[200] Gampengrejo	114	119	17	26	131	145
[201] Ngasem	156	160	17	28	173	188
[210] Banyakan	210	214	8	10	218	224
[220] Grogol	179	174	58	93	237	267
[230] Tarokan	235	243	7	9	242	252
Kabupaten Kediri	5 547	5 686	822	1 145	6 369	6 831

Lanjutan Tabel/Continued Table 4.1.3

Kecamatan Subdistrict	Murid/Pupils					
	Negeri/Public		Swasta/Private		Jumlah/Total	
	2021/2022	2022/2023	2021/2022	2022/2023	2021/2022	2022/2023
(1)	(14)	(15)	(16)	(17)	(18)	(19)
[010] Mojo	4 230	4 364	491	489	4 721	4 853
[020] Semen	3 298	3 437	770	730	4 068	4 167
[030] Ngadiluwih	4 798	4 928	1 231	1 220	6 029	6 148
[040] Kras	3 500	3 643	628	705	4 128	4 348
[050] Ringinrejo	2 017	2 073	110	146	2 127	2 219
[060] Kandat	2 612	2 751	-	-	2 612	2 751
[070] Wates	5 144	5 288	478	481	5 622	5 769
[080] Ngancar	3 265	3 392	376	387	3 641	3 779
[090] Plosoklaten	3 778	3 902	199	202	3 977	4 104
[100] Gurah	4 251	3 940	2 077	2 101	6 328	6 041
[110] Puncu	4 255	4 353	526	522	4 781	4 875
[120] Kepung	4 619	4 706	569	573	5 188	5 279
[130] Kandangan	3 103	3 232	66	71	3 169	3 303
[140] Pare	5 587	5 704	3 509	3 630	9 096	9 334
[141] Badas	2 289	2 416	284	287	2 573	2 703
[150] Kunjang	2 051	2 185	-	-	2 051	2 185
[160] Plemahan	3 293	3 423	894	896	4 187	4 319
[170] Purwoasri	3 071	3 215	164	117	3 235	3 332
[180] Papar	2 984	3 129	167	169	3 151	3 298
[190] Pagu	2 280	2 408	367	369	2 647	2 777
[191] Kayenkidul	2 724	2 842	454	453	3 178	3 295
[200] Gampengrejo	1 711	1 849	387	389	2 098	2 238
[201] Ngasem	3 125	3 225	292	290	3 417	3 515
[210] Banyakan	3 207	3 323	108	107	3 315	3 430
[220] Grogol	2 577	2 638	1 175	1 176	3 752	3 814
[230] Tarokan	3 734	3 853	24	27	3 758	3 880
Kabupaten Kediri	87 503	90 219	15 346	15 537	102 849	105 756

Catatan/Note: ¹ Jumlah guru termasuk kepala sekolah dan guru/The total of teachers including headmaster and teacher

Sumber/Source: Kementerian Pendidikan dan Kebudayaan, Data Semester Ganjil/Ministry of Educations and Culture, Odd Semester Data

Tabel
Table 4.1.4

Jumlah Sekolah, Guru, dan Murid Madrasah Ibtidaiyah (MI) di Bawah Kementerian Agama Menurut Kecamatan di Kabupaten Kediri, 2021/2022 dan 2022/2023
Number of Schools, Teachers, and Pupils in Madrasah Ibtidaiyah (MI) Under The Ministry of Religious Affairs by Subdistrict in Kediri Regency, 2021/2022 and 2022/2023

Kecamatan Subdistrict	Sekolah/Schools					
	Negeri/Public		Swasta/Private		Jumlah/Total	
	2021/2022	2022/2023	2021/2022	2022/2023	2021/2022	2022/2023
(1)	(2)	(3)	(4)	(5)	(6)	(7)
[010] Mojo	-	-	23	23	23	23
[020] Semen	-	-	4	4	4	4
[030] Ngadiluwih	-	-	6	6	6	6
[040] Kras	1	1	8	8	9	9
[050] Ringinrejo	-	-	15	16	15	16
[060] Kandat	-	-	9	9	9	9
[070] Wates	-	-	10	10	10	10
[080] Ngancar	-	-	4	4	4	4
[090] Plosoklaten	1	1	13	13	14	14
[100] Gurah	-	-	12	12	12	12
[110] Puncu	-	-	5	5	5	5
[120] Kepung	-	-	13	14	13	14
[130] Kandangan	-	-	12	12	12	12
[140] Pare	-	-	11	12	11	12
[141] Badas	-	-	20	20	20	20
[150] Kunjang	-	-	5	5	5	5
[160] Plemahan	-	-	7	7	7	7
[170] Purwoasri	-	-	16	16	16	16
[180] Papar	-	-	4	4	4	4
[190] Pagu	-	-	5	5	5	5
[191] Kayenkidul	-	-	5	5	5	5
[200] Gampengrejo	-	-	4	4	4	4
[201] Ngasem	1	1	7	7	8	8
[210] Banyakan	-	-	8	9	8	9
[220] Grogol	-	-	10	10	10	10
[230] Tarokan	-	-	8	8	8	8
Kabupaten Kediri	3	3	244	248	247	251

Lanjutan Tabel/*Continued Table* 4.1.4

Kecamatan Subdistrict	Guru /Teachers					
	Negeri/Public		Swasta/Private		Jumlah/Total	
	2021/2022	2022/2023	2021/2022	2022/2023	2021/2022	2022/2023
(1)	(8)	(9)	(10)	(11)	(12)	(13)
[010] Mojo	-	-	192	206	192	206
[020] Semen	-	-	34	38	34	38
[030] Ngadiluwih	-	-	85	92	85	92
[040] Kras	38	45	84	89	122	134
[050] Ringinrejo	-	-	117	131	117	131
[060] Kandat	-	-	138	153	138	153
[070] Wates	-	-	149	161	149	161
[080] Ngancar	-	-	67	68	67	68
[090] Plosoklaten	27	31	130	140	157	171
[100] Gurah	-	-	135	142	135	142
[110] Puncu	-	-	54	53	54	53
[120] Kepung	-	-	145	162	145	162
[130] Kandangan	-	-	125	124	125	124
[140] Pare	-	-	210	214	210	214
[141] Badas	-	-	233	259	233	259
[150] Kunjang	-	-	37	42	37	42
[160] Plemahan	-	-	68	76	68	76
[170] Purwoasri	-	-	156	184	156	184
[180] Papar	-	-	44	48	44	48
[190] Pagu	-	-	29	36	29	36
[191] Kayenkidul	-	-	65	74	65	74
[200] Gampengrejo	-	-	43	52	43	52
[201] Ngasem	39	48	54	73	93	121
[210] Banyakan	-	-	72	89	72	89
[220] Grogol	-	-	84	96	84	96
[230] Tarokan	-	-	79	86	79	86
Kabupaten Kediri	104	124	2 629	2 888	2 733	3 012

Lanjutan Tabel/*Continued Table* 4.1.4

Kecamatan Subdistrict	Murid/Pupils					
	Negeri/Public		Swasta/Private		Jumlah/Total	
	2021/2022	2022/2023	2021/2022	2022/2023	2021/2022	2022/2023
(1)	(14)	(15)	(16)	(17)	(18)	(19)
[010] Mojo	-	-	2 745	2 721	2 745	2 721
[020] Semen	-	-	415	419	415	419
[030] Ngadiluwih	-	-	1 294	1 250	1 294	1 250
[040] Kras	809	820	1 011	1 121	1 820	1 941
[050] Ringinrejo	-	-	2 561	2 517	2 561	2 517
[060] Kandat	-	-	2 177	2 387	2 177	2 387
[070] Wates	-	-	2 282	2 348	2 282	2 348
[080] Ngancar	-	-	1 030	1 007	1 030	1 007
[090] Plosoklaten	547	526	2 416	2 377	2 963	2 903
[100] Gurah	-	-	1 836	1 805	1 836	1 805
[110] Puncu	-	-	725	730	725	730
[120] Kepung	-	-	2 729	2 873	2 729	2 873
[130] Kandangan	-	-	1 236	1 433	1 236	1 433
[140] Pare	-	-	3 000	2 944	3 000	2 944
[141] Badas	-	-	3 843	3 805	3 843	3 805
[150] Kunjang	-	-	458	429	458	429
[160] Plemahan	-	-	956	1 034	956	1 034
[170] Purwoasri	-	-	2 021	2 261	2 021	2 261
[180] Papar	-	-	647	629	647	629
[190] Pagu	-	-	502	488	502	488
[191] Kayenkidul	-	-	1 135	1 221	1 135	1 221
[200] Gampengrejo	-	-	722	769	722	769
[201] Ngasem	923	952	778	814	1 701	1 766
[210] Banyakan	-	-	1 126	1 178	1 126	1 178
[220] Grogol	-	-	1 262	1 246	1 262	1 246
[230] Tarokan	-	-	1 477	1 540	1 477	1 540
Kabupaten Kediri	2 279	2 298	40 384	41 346	42 663	43 644

Catatan/Note: Kementerian Agama, EMIS, data semester ganjil/ Ministry of Religious Affairs, EMIS, odd semester
 Sumber/Source: 2019/2020 - Kementerian Agama, EMIS, data semester ganjil/laporan sampai dengan 15 Maret 2020/ Ministry of Religious Affairs, EMIS, odd semester report data up to March 15th, 2020
 2020/2021 - Kementerian Agama, EMIS, data semester ganjil/ Ministry of Religious Affairs, EMIS, odd semester

Tabel
Table 4.1.5

Jumlah Sekolah, Guru, dan Murid Sekolah Menengah Pertama (SMP) di Bawah Kementerian Pendidikan dan Kebudayaan Menurut Kecamatan di Kabupaten Kediri, 2021/2022 dan 2022/2023
Number of Schools, Teachers, and Pupils in Junior High Schools Under The Ministry of Education and Culture by Subdistrict in Kediri Regency, 2021/2022 and 2022/2023

Kecamatan Subdistrict	Sekolah/Schools					
	Negeri/Public		Swasta/Private		Jumlah/Total	
	2021/2022	2022/2023	2021/2022	2022/2023	2021/2022	2022/2023
(1)	(2)	(3)	(4)	(5)	(6)	(7)
[010] Mojo	2	2	3	3	5	5
[020] Semen	2	2	1	1	3	3
[030] Ngadiluwih	2	2	3	3	5	5
[040] Kras	3	3	3	3	6	6
[050] Ringinrejo	1	1	-	-	1	1
[060] Kandat	2	2	-	-	2	2
[070] Wates	3	3	2	2	5	5
[080] Ngancar	2	2	-	-	2	2
[090] Plosoklaten	3	3	5	3	8	6
[100] Gurah	2	2	5	5	7	7
[110] Puncu	2	2	2	1	4	3
[120] Kepung	2	2	9	9	11	11
[130] Kandangan	2	2	3	3	5	5
[140] Pare	4	4	7	7	11	11
[141] Badas	1	1	1	1	2	2
[150] Kunjang	2	2	1	1	3	3
[160] Plemahan	2	2	3	2	5	4
[170] Purwoasri	2	2	-	-	2	2
[180] Papar	2	2	1	1	3	3
[190] Pagu	1	1	1	1	2	2
[191] Kayenkidul	1	1	-	-	1	1
[200] Gampengrejo	1	1	-	-	1	1
[201] Ngasem	1	1	1	-	2	1
[210] Banyakan	2	2	-	-	2	2
[220] Grogol	3	3	5	4	8	7
[230] Tarokan	2	2	3	3	5	5
Kabupaten Kediri	52	52	59	53	111	105

Lanjutan Tabel/Continued Table 4.1.5

Kecamatan Subdistrict	Guru ¹ /Teachers ¹					
	Negeri/Public		Swasta/Private		Jumlah/Total	
	2021/2022	2022/2023	2021/2022	2022/2023	2021/2022	2022/2023
(1)	(8)	(9)	(10)	(11)	(12)	(13)
[010] Mojo	101	98	53	72	154	170
[020] Semen	80	73	19	21	99	94
[030] Ngadiluwih	92	114	28	38	120	152
[040] Kras	103	111	21	29	124	140
[050] Ringinrejo	36	38	-	-	36	38
[060] Kandat	62	64	-	-	62	64
[070] Wates	122	132	19	20	141	152
[080] Ngancar	73	63	-	-	73	63
[090] Plosoklaten	93	104	37	46	130	150
[100] Gurah	78	93	33	49	111	142
[110] Puncu	66	67	22	8	88	75
[120] Kepung	106	101	60	92	166	193
[130] Kandangan	77	78	28	34	105	112
[140] Pare	173	193	94	117	267	310
[141] Badas	27	27	9	12	36	39
[150] Kunjang	75	88	14	16	89	104
[160] Plemahan	73	77	20	20	93	97
[170] Purwoasri	68	66	-	-	68	66
[180] Papar	91	88	11	9	102	97
[190] Pagu	49	53	6	8	55	61
[191] Kayenkidul	19	33	-	-	19	33
[200] Gampengrejo	46	44	-	-	46	44
[201] Ngasem	56	59	7	-	63	59
[210] Banyakan	45	46	-	-	45	46
[220] Grogol	120	123	35	43	155	166
[230] Tarokan	81	82	23	31	104	113
Kabupaten Kediri	2 012	2 115	539	665	2 551	2 780

Lanjutan Tabel/Continued Table 4.1.5

Kecamatan Subdistrict	Murid/Pupils					
	Negeri/Public		Swasta/Private		Jumlah/Total	
	2021/2022	2022/2023	2021/2022	2022/2023	2021/2022	2022/2023
(1)	(14)	(15)	(16)	(17)	(18)	(19)
[010] Mojo	2 120	2 045	1 413	1 514	3 533	3 559
[020] Semen	1 563	1 561	470	467	2 033	2 028
[030] Ngadiluwih	2 094	2 108	289	197	2 383	2 305
[040] Kras	2 133	1 904	111	128	2 244	2 032
[050] Ringinrejo	721	719	-	-	721	719
[060] Kandat	1 462	1 468	-	-	1 462	1 468
[070] Wates	2 685	2 689	91	89	2 776	2 778
[080] Ngancar	1 471	1 370	-	-	1 471	1 370
[090] Plosoklaten	2 228	2 224	399	368	2 627	2 592
[100] Gurah	1 984	1 975	299	249	2 283	2 224
[110] Puncu	1 292	1 292	45	20	1 337	1 312
[120] Kepung	2 014	2 037	638	695	2 652	2 732
[130] Kandangan	1 320	1 339	155	146	1 475	1 485
[140] Pare	3 844	3 856	1 044	1 034	4 888	4 890
[141] Badas	556	557	120	119	676	676
[150] Kunjang	1 765	1 761	145	145	1 910	1 906
[160] Plemahan	1 675	1 590	99	47	1 774	1 637
[170] Purwoasri	1 568	1 567	-	-	1 568	1 567
[180] Papar	1 772	1 782	119	267	1 891	2 049
[190] Pagu	1 124	991	86	65	1 210	1 056
[191] Kayenkidul	600	603	-	-	600	603
[200] Gampengrejo	1 062	1 004	-	-	1 062	1 004
[201] Ngasem	1 128	1 123	61	-	1 189	1 123
[210] Banyakan	757	756	-	-	757	756
[220] Grogol	2 305	2 325	248	234	2 553	2 559
[230] Tarokan	1 473	1 394	309	311	1 782	1 705
Kabupaten Kediri	42 716	42 040	6 141	6 095	48 857	48 135

Catatan/Note: ¹ Jumlah guru termasuk kepala sekolah dan guru/The total of teachers including headmaster and teacher

Sumber/Sources: Kementerian Pendidikan dan Kebudayaan, Data Semester Ganjil/Ministry of Educations and Culture, Odd Semester Data

Tabel
Table 4.1.6

Jumlah Sekolah, Guru, dan Murid Madrasah Tsanawiyah (MTs) di Bawah Kementerian Agama Menurut Kecamatan di Kabupaten Kediri, 2021/2022 dan 2022/2023
Number of Schools, Teachers, and Pupils in Madrasah Tsanawiyah (MTs) Under The Ministry of Religious Affairs by Subdistrict in Kediri Regency, 2021/2022 and 2022/2023

Kecamatan Subdistrict	Sekolah/Schools					
	Negeri/Public		Swasta/Private		Jumlah/Total	
	2021/2022	2022/2023	2021/2022	2022/2023	2021/2022	2022/2023
(1)	(2)	(3)	(4)	(5)	(6)	(7)
[010] Mojo	-	-	7	7	7	7
[020] Semen	-	-	4	4	4	4
[030] Ngadiluwih	-	-	4	4	4	4
[040] Kras	1	1	3	3	4	4
[050] Ringinrejo	1	1	1	1	2	2
[060] Kandat	-	-	4	4	4	4
[070] Wates	-	-	5	5	5	5
[080] Ngancar	-	-	2	2	2	2
[090] Plosoklaten	-	-	2	2	2	2
[100] Gurah	-	-	5	5	5	5
[110] Puncu	1	1	-	-	1	1
[120] Kepung	1	1	10	11	11	12
[130] Kandangan	-	-	3	3	3	3
[140] Pare	1	1	8	8	9	9
[141] Badas	-	-	12	12	12	12
[150] Kunjang	-	-	3	3	3	3
[160] Plemahan	-	-	4	4	4	4
[170] Purwoasri	1	1	5	6	6	7
[180] Papar	-	-	1	2	1	2
[190] Pagu	1	1	2	2	3	3
[191] Kayenkidul	-	-	5	5	5	5
[200] Gampengrejo	-	-	-	-	-	-
[201] Ngasem	1	1	3	3	4	4
[210] Banyakan	-	-	5	5	5	5
[220] Grogol	-	-	-	-	-	-
[230] Tarokan	1	1	-	-	1	1
Kabupaten Kediri	9	9	98	101	107	110

Lanjutan Tabel/Continued Table 4.1.6

Kecamatan Subdistrict	Guru /Teachers					
	Negeri/Public		Swasta/Private		Jumlah/Total	
	2021/2022	2022/2023	2021/2022	2022/2023	2021/2022	2022/2023
(1)	(8)	(9)	(10)	(11)	(12)	(13)
[010] Mojo	-	-	133	134	133	134
[020] Semen	-	-	50	48	50	48
[030] Ngadiluwih	-	-	64	70	64	70
[040] Kras	85	92	31	30	116	122
[050] Ringinrejo	54	60	17	18	71	78
[060] Kandat	-	-	70	61	70	61
[070] Wates	-	-	91	84	91	84
[080] Ngancar	-	-	23	25	23	25
[090] Plosoklaten	-	-	40	43	40	43
[100] Gurah	-	-	73	74	73	74
[110] Puncu	62	73	-	-	62	73
[120] Kepung	61	77	148	161	209	238
[130] Kandangan	-	-	28	25	28	25
[140] Pare	61	76	129	120	190	196
[141] Badas	-	-	148	140	148	140
[150] Kunjang	-	-	36	37	36	37
[160] Plemahan	-	-	43	46	43	46
[170] Purwoasri	53	71	101	117	154	188
[180] Papar	-	-	33	44	33	44
[190] Pagu	71	84	33	32	104	116
[191] Kayenkidul	-	-	41	43	41	43
[200] Gampengrejo	-	-	-	-	-	-
[201] Ngasem	20	61	51	45	71	106
[210] Banyakan	-	-	50	52	50	52
[220] Grogol	-	-	-	-	-	-
[230] Tarokan	70	71	-	-	70	71
Kabupaten Kediri	537	665	1 433	1 449	1 970	2 114

Lanjutan Tabel/Continued Table 4.1.6

Kecamatan Subdistrict	Murid/Pupils					
	Negeri/Public		Swasta/Private		Jumlah/Total	
	2021/2022	2022/2023	2021/2022	2022/2023	2021/2022	2022/2023
(1)	(14)	(15)	(16)	(17)	(18)	(19)
[010] Mojo	-	-	2 268	2 281	2 268	2 281
[020] Semen	-	-	211	240	211	240
[030] Ngadiluwih	-	-	696	653	696	653
[040] Kras	1 102	1 153	117	145	1 219	1 298
[050] Ringinrejo	1 215	1 195	159	161	1 374	1 356
[060] Kandat	-	-	447	392	447	392
[070] Wates	-	-	702	682	702	682
[080] Ngancar	-	-	177	157	177	157
[090] Plosoklaten	-	-	387	410	387	410
[100] Gurah	-	-	933	955	933	955
[110] Puncu	963	1 062	-	-	963	1 062
[120] Kepung	950	1 069	1 689	1 907	2 639	2 976
[130] Kandangan	-	-	236	284	236	284
[140] Pare	1 082	1 118	1 392	1 627	2 474	2 745
[141] Badas	-	-	1 293	1 264	1 293	1 264
[150] Kunjang	-	-	104	221	104	221
[160] Plemahan	-	-	482	436	482	436
[170] Purwoasri	933	946	1 322	1 410	2 255	2 356
[180] Papar	-	-	334	340	334	340
[190] Pagu	1 088	1 065	503	519	1 591	1 584
[191] Kayenkidul	-	-	410	485	410	485
[200] Gampengrejo	-	-	-	-	-	-
[201] Ngasem	757	890	432	444	1 189	1 334
[210] Banyakan	-	-	353	383	353	383
[220] Grogol	-	-	-	-	-	-
[230] Tarokan	970	918	-	-	970	918
Kabupaten Kediri	9 060	9 416	14 647	15 396	23 707	24 812

Catatan/Note: Kementerian Agama, EMIS, data semester ganjil/ Ministry of Religious Affairs, EMIS, odd semester

Sumber/Source: 2019/2020 - Kementerian Agama, EMIS, data semester ganjil/laporan sampai dengan 15 Maret 2020/ Ministry of Religious Affairs, EMIS, odd semester report data up to March 15th, 2020

2020/2021 - Kementerian Agama, EMIS, data semester ganjil/ Ministry of Religious Affairs, EMIS, odd semester

Tabel
Table 4.1.7

Jumlah Sekolah, Guru, dan Murid Sekolah Menengah Atas (SMA) di Bawah Kementerian Pendidikan dan Kebudayaan Menurut Kecamatan di Kabupaten Kediri, 2021/2022 dan 2022/2023
Number of Schools, Teachers, and Pupils in Senior High Schools Under The Ministry of Education and Culture by Subdistrict in Kediri Regency, 2021/2022 and 2022/2023

Kecamatan Subdistrict	Sekolah/Schools					
	Negeri/Public		Swasta/Private		Jumlah/Total	
	2021/2022	2022/2023	2021/2022	2022/2023	2021/2022	2022/2023
(1)	(2)	(3)	(4)	(5)	(6)	(7)
[010] Mojo	1	1	1	1	2	2
[020] Semen	-	-	1	1	1	1
[030] Ngadiluwih	1	1	-	-	1	1
[040] Kras	-	-	1	1	1	1
[050] Ringinrejo	-	-	-	-	-	-
[060] Kandat	1	1	-	-	1	1
[070] Wates	1	1	1	1	2	2
[080] Ngancar	-	-	-	-	-	-
[090] Plosoklaten	1	1	-	-	1	1
[100] Gurah	1	1	1	1	2	2
[110] Puncu	1	1	-	-	2	1
[120] Kepung	-	-	3	3	2	3
[130] Kandangan	1	1	-	-	1	1
[140] Pare	2	2	2	2	4	4
[141] Badas	-	-	1	1	1	1
[150] Kunjang	-	-	-	-	-	-
[160] Plemahan	1	1	1	1	2	2
[170] Purwoasri	1	1	-	-	1	1
[180] Papar	1	1	-	-	1	1
[190] Pagu	-	-	-	-	-	-
[191] Kayenkidul	-	-	-	-	-	-
[200] Gampengrejo	-	-	-	-	-	-
[201] Ngasem	-	-	-	-	-	-
[210] Banyakan	-	-	-	-	-	-
[220] Grogol	1	1	-	-	1	1
[230] Tarokan	-	-	1	1	1	1
Kabupaten Kediri	14	14	13	13	27	27

Lanjutan Tabel/Continued Table 4.1.7

Kecamatan Subdistrict	Guru ¹ /Teachers ¹					
	Negeri/Public		Swasta/Private		Jumlah/Total	
	2021/2022	2022/2023	2021/2022	2022/2023	2021/2022	2022/2023
(1)	(8)	(9)	(10)	(11)	(12)	(13)
[010] Mojo	52	56	38	39	90	95
[020] Semen	-	-	11	11	11	11
[030] Ngadiluwih	37	45	-	-	37	45
[040] Kras	-	-	2	4	2	4
[050] Ringinrejo	-	-	-	-	-	-
[060] Kandat	50	50	-	-	50	50
[070] Wates	50	56	8	4	58	60
[080] Ngancar	-	-	-	-	-	-
[090] Plosoklaten	53	52	-	-	53	52
[100] Gurah	45	51	7	6	52	57
[110] Puncu	44	49	-	-	44	49
[120] Kepung	-	-	19	12	19	12
[130] Kandangan	53	60	-	-	53	60
[140] Pare	112	112	32	30	144	142
[141] Badas	-	-	7	7	7	7
[150] Kunjang	-	-	-	-	-	-
[160] Plemahan	53	50	12	7	65	57
[170] Purwoasri	43	47	-	-	43	47
[180] Papar	56	49	-	-	56	49
[190] Pagu	-	-	-	-	-	-
[191] Kayenkidul	-	-	-	-	-	-
[200] Gampengrejo	-	-	-	-	-	-
[201] Ngasem	-	-	-	-	-	-
[210] Banyakan	-	-	-	-	-	-
[220] Grogol	51	53	-	-	51	53
[230] Tarokan	-	-	7	13	7	13
Kabupaten Kediri	699	730	143	133	842	863

Lanjutan Tabel/Continued Table 4.1.7

Kecamatan Subdistrict	Murid/Pupils					
	Negeri/Public		Swasta/Private		Jumlah/Total	
	2021/2022	2022/2023	2021/2022	2022/2023	2021/2022	2022/2023
(1)	(14)	(15)	(16)	(17)	(18)	(19)
[010] Mojo	1 000	986	722	811	1 722	1 797
[020] Semen	-	-	288	270	288	270
[030] Ngadiluwih	963	1 031	-	-	963	1 031
[040] Kras	-	-	7	5	7	5
[050] Ringinrejo	-	-	-	-	-	-
[060] Kandat	1 019	1 021	-	-	1 019	1 021
[070] Wates	1 146	1 185	82	87	1 228	1 272
[080] Ngancar	-	-	-	-	-	-
[090] Plosoklaten	984	1 032	-	-	984	1 032
[100] Gurah	969	1 029	51	39	1 020	1 068
[110] Puncu	863	931	-	-	863	931
[120] Kepung	-	-	194	202	194	202
[130] Kandangan	968	1 008	-	-	968	1 008
[140] Pare	2 232	2 257	257	234	2 489	2 491
[141] Badas	-	-	39	57	39	57
[150] Kunjang	-	-	-	-	-	-
[160] Plemahan	1 102	1 121	59	69	1 161	1 190
[170] Purwoasri	916	950	-	-	916	950
[180] Papar	1 013	1 046	-	-	1 013	1 046
[190] Pagu	-	-	-	-	-	-
[191] Kayenkidul	-	-	-	-	-	-
[200] Gampengrejo	-	-	-	-	-	-
[201] Ngasem	-	-	-	-	-	-
[210] Banyakan	-	-	-	-	-	-
[220] Grogol	1 164	1 133	-	-	1 164	1 133
[230] Tarokan	-	-	156	173	156	173
Kabupaten Kediri	14 339	14 730	1 855	1 947	16 194	16 677

Catatan/Note: ¹ Jumlah guru termasuk kepala sekolah dan guru/The total of teachers including headmaster and teacher

Sumber/Source: Kementerian Pendidikan dan Kebudayaan, Data Semester Ganjil/Ministry of Educations and Culture, Odd Semester Data

Tabel
Table 4.1.8

Jumlah Sekolah, Guru, dan Murid Sekolah Menengah Kejuruan (SMK) di Bawah Kementerian Pendidikan dan Kebudayaan Menurut Kecamatan di Kabupaten Kediri, 2021/2022 dan 2022/2023
Number of Schools, Teachers, and Pupils in Vocational High Schools Under The Ministry of Education and Culture by Subdistrict in Kediri Regency, 2021/2022 and 2022/2023

Kecamatan Subdistrict	Sekolah/Schools					
	Negeri/Public		Swasta/Private		Jumlah/Total	
	2021/2022	2022/2023	2021/2022	2022/2023	2021/2022	2022/2023
(1)	(2)	(3)	(4)	(5)	(6)	(7)
[010] Mojo	-	-	2	2	2	2
[020] Semen	1	1	-	-	1	1
[030] Ngadiluwih	-	-	2	2	2	2
[040] Kras	1	1	3	3	4	4
[050] Ringinrejo	-	-	-	-	-	-
[060] Kandat	-	-	1	1	1	1
[070] Wates	-	-	2	2	2	2
[080] Ngancar	-	-	1	1	1	1
[090] Plosoklaten	1	1	2	2	3	3
[100] Gurah	-	-	2	2	2	2
[110] Puncu	-	-	-	-	-	-
[120] Kepung	-	-	4	4	4	4
[130] Kandangan	-	-	1	1	1	1
[140] Pare	-	-	11	11	11	11
[141] Badas	-	-	2	2	2	2
[150] Kunjang	-	-	2	2	2	2
[160] Plemahan	-	-	2	2	2	2
[170] Purwasri	1	1	-	-	1	1
[180] Papar	-	-	3	3	3	3
[190] Pagu	-	-	1	1	1	1
[191] Kayenkidul	-	-	-	-	-	-
[200] Gampengrejo	-	-	-	-	-	-
[201] Ngasem	1	1	1	1	2	2
[210] Banyakan	-	-	-	-	-	-
[220] Grogol	1	1	2	2	3	3
[230] Tarokan	-	-	2	2	2	2
Kabupaten Kediri	6	6	46	46	52	52

Lanjutan Tabel/Continued Table 4.1.8

Kecamatan Subdistrict	Guru ¹ /Teachers ¹					
	Negeri/Public		Swasta/Private		Jumlah/Total	
	2021/2022	2022/2023	2021/2022	2022/2023	2021/2022	2022/2023
(1)	(8)	(9)	(10)	(11)	(12)	(13)
[010] Mojo	-	2	45	46	45	46
[020] Semen	38	1	-	-	38	44
[030] Ngadiluwih	-	2	20	18	20	18
[040] Kras	52	4	66	63	118	123
[050] Ringinrejo	-	-	-	-	-	-
[060] Kandat	-	1	8	7	8	7
[070] Wates	-	2	74	80	74	80
[080] Ngancar	-	1	12	9	12	9
[090] Plosoklaten	72	3	20	17	92	96
[100] Gurah	-	2	51	53	51	53
[110] Puncu	-	-	-	-	-	-
[120] Kepung	-	4	62	53	62	53
[130] Kandangan	-	1	29	27	29	27
[140] Pare	-	11	309	298	309	298
[141] Badas	-	2	24	20	24	20
[150] Kunjang	-	2	30	32	30	32
[160] Plemahan	-	2	27	29	27	29
[170] Purwoasri	46	1	-	-	46	54
[180] Papar	-	3	65	65	65	65
[190] Pagu	-	1	9	8	9	8
[191] Kayenkidul	-	-	-	-	-	-
[200] Gampengrejo	-	-	-	-	-	-
[201] Ngasem	84	2	44	43	128	142
[210] Banyakan	-	-	-	-	-	-
[220] Grogol	62	3	23	17	85	77
[230] Tarokan	-	2	45	40	45	40
Kabupaten Kediri	354	52	963	925	1 317	1 321

Lanjutan Tabel/*Continued Table 4.1.8*

Kecamatan Subdistrict	Murid/Pupils					
	Negeri/Public		Swasta/Private		Jumlah/Total	
	2021/2022	2022/2023	2021/2022	2022/2023	2021/2022	2022/2023
(1)	(14)	(15)	(16)	(17)	(18)	(19)
[010] Mojo	-	-	763	807	763	807
[020] Semen	967	1 026	-	-	967	1 026
[030] Ngadiluwih	-	-	170	190	170	190
[040] Kras	1 050	1 056	1 219	1 105	2 269	2 161
[050] Ringinrejo	-	-	-	-	-	-
[060] Kandat	-	-	32	24	32	24
[070] Wates	-	-	2 223	2 250	2 223	2 250
[080] Ngancar	-	-	55	44	55	44
[090] Plosoklaten	2 071	1 612	201	227	2 272	1 839
[100] Gurah	-	-	971	982	971	982
[110] Puncu	-	-	-	-	-	-
[120] Kepung	-	-	732	639	732	639
[130] Kandangan	-	-	667	681	667	681
[140] Pare	-	-	6 067	5 883	6 067	5 883
[141] Badas	-	-	142	193	142	193
[150] Kunjang	-	-	751	572	751	572
[160] Plemahan	-	-	451	454	451	454
[170] Purwoasri	847	855	-	-	847	855
[180] Papar	-	-	966	821	966	821
[190] Pagu	-	-	69	81	69	81
[191] Kayenkidul	-	-	-	-	-	-
[200] Gampengrejo	-	-	-	-	-	-
[201] Ngasem	1 907	1 866	1 462	1 081	3 369	2 947
[210] Banyakan	-	-	-	-	-	-
[220] Grogol	932	991	301	273	1 233	1 264
[230] Tarokan	-	-	640	649	640	649
Kabupaten Kediri	7 774	7 406	17 882	16 956	25 656	24 362

Catatan/Note: ¹ Jumlah guru termasuk kepala sekolah dan guru/*The total of teachers including headmaster and teacher*

Sumber/Source: Kementerian Pendidikan dan Kebudayaan, Data Semester Ganjil/*Ministry of Educations and Culture, Odd Semester Data*

Tabel
Table 4.1.9

**Jumlah Sekolah, Guru, dan Murid Madrasah Aliyah (MA)
di Bawah Kementerian Agama Menurut Kecamatan di
Kabupaten Kediri, 2021/2022 dan 2022/2023**
*Number of Schools, Teachers, and Pupils in Madrasah Aliyah
(MA) Under the Ministry of Religious Affairs by Subdistrict in
Kediri Regency, 2021/2022 and 2022/2023*

Kecamatan Subdistrict	Sekolah/Schools					
	Negeri/Public		Swasta/Private		Jumlah/Total	
	2021/2022	2022/2023	2021/2022	2022/2023	2021/2022	2022/2023
(1)	(2)	(3)	(4)	(5)	(6)	(7)
[010] Mojo	-	-	3	4	3	4
[020] Semen	-	-	-	-	-	-
[030] Ngadiluwih	-	-	4	4	4	4
[040] Kras	-	-	2	2	2	2
[050] Ringinrejo	-	-	1	1	1	1
[060] Kandat	1	1	2	2	3	3
[070] Wates	-	-	3	3	3	3
[080] Ngancar	-	-	-	-	-	-
[090] Plosoklaten	-	-	2	2	2	2
[100] Gurah	-	-	5	5	5	5
[110] Puncu	-	-	-	-	-	-
[120] Kepung	-	-	3	3	3	3
[130] Kandangan	1	1	-	-	1	1
[140] Pare	-	-	8	8	8	8
[141] Badas	1	1	2	2	3	3
[150] Kunjang	-	-	1	1	1	1
[160] Plemahan	-	-	1	2	1	2
[170] Purwoasri	1	1	1	2	2	3
[180] Papar	-	-	2	2	2	2
[190] Pagu	-	-	1	1	1	1
[191] Kayenkidul	-	-	1	1	1	1
[200] Gampengrejo	-	-	-	-	-	-
[201] Ngasem	-	-	1	1	1	1
[210] Banyakan	-	-	-	-	-	-
[220] Grogol	-	-	-	-	-	-
[230] Tarokan	1	1	-	-	1	1
Kabupaten Kediri	5	5	43	46	48	51

Lanjutan Tabel/*Continued Table* 4.1.9

Kecamatan Subdistrict	Guru /Teachers					
	Negeri/Public		Swasta/Private		Jumlah/Total	
	2021/2022	2022/2023	2021/2022	2022/2023	2021/2022	2022/2023
(1)	(8)	(9)	(10)	(11)	(12)	(13)
[010] Mojo	-	-	84	118	84	118
[020] Semen	-	-	-	-	-	-
[030] Ngadiluwih	-	-	48	52	48	52
[040] Kras	-	-	25	31	25	31
[050] Ringinrejo	-	-	16	15	16	15
[060] Kandat	37	52	24	28	61	80
[070] Wates	-	-	23	31	23	31
[080] Ngancar	-	-	-	-	-	-
[090] Plosoklaten	-	-	28	32	28	32
[100] Gurah	-	-	57	59	57	59
[110] Puncu	-	-	-	-	-	-
[120] Kepung	-	-	46	49	46	49
[130] Kandangan	46	83	-	-	46	83
[140] Pare	-	-	100	122	100	122
[141] Badas	76	77	27	27	103	104
[150] Kunjang	-	-	7	8	7	8
[160] Plemahan	-	-	12	30	12	30
[170] Purwoasri	81	88	54	71	135	159
[180] Papar	-	-	32	33	32	33
[190] Pagu	-	-	16	14	16	14
[191] Kayenkidul	-	-	4	5	4	5
[200] Gampengrejo	-	-	-	-	-	-
[201] Ngasem	-	-	18	23	18	23
[210] Banyakan	-	-	-	-	-	-
[220] Grogol	-	-	-	-	-	-
[230] Tarokan	54	55	-	-	54	55
Kabupaten Kediri	294	355	621	748	915	1 103

Lanjutan Tabel/Continued Table 4.1.9

Kecamatan Subdistrict	Murid/Pupils					
	Negeri/Public		Swasta/Private		Jumlah/Total	
	2021/2022	2022/2023	2021/2022	2022/2023	2021/2022	2022/2023
(1)	(14)	(15)	(16)	(17)	(18)	(19)
[010] Mojo	-	-	1 243	1 619	1 243	1 619
[020] Semen	-	-	-	-	-	-
[030] Ngadiluwih	-	-	248	232	248	232
[040] Kras	-	-	77	100	77	100
[050] Ringinrejo	-	-	157	180	157	180
[060] Kandat	642	682	226	278	868	960
[070] Wates	-	-	236	206	236	206
[080] Ngancar	-	-	-	-	-	-
[090] Plosoklaten	-	-	128	128	128	128
[100] Gurah	-	-	386	404	386	404
[110] Puncu	-	-	-	-	-	-
[120] Kepung	-	-	1 113	1 191	1 113	1 191
[130] Kandangan	1 296	1 296	-	-	1 296	1 296
[140] Pare	-	-	1 070	982	1 070	982
[141] Badas	1 141	1 114	156	144	1 297	1 258
[150] Kunjang	-	-	46	30	46	30
[160] Plemahan	-	-	46	71	46	71
[170] Purwoasri	1 009	1 112	924	994	1 933	2 106
[180] Papar	-	-	94	133	94	133
[190] Pagu	-	-	249	282	249	282
[191] Kayenkidul	-	-	37	47	37	47
[200] Gampengrejo	-	-	-	-	-	-
[201] Ngasem	-	-	204	241	204	241
[210] Banyakan	-	-	-	-	-	-
[220] Grogol	-	-	-	-	-	-
[230] Tarokan	909	957	-	-	909	957
Kabupaten Kediri	4 997	5 161	6 640	7 262	11 637	12 423

Catatan/Note: Kementerian Agama, EMIS, data semester ganjil/ Ministry of Religious Affairs, EMIS, odd semester
 Sumber/Source: 2019/2020 - Kementerian Agama, EMIS, data semester ganjil/laporan sampai dengan 15 Maret 2020/ Ministry of Religious Affairs, EMIS, odd semester report data up to March 15th, 2020
 2020/2021 - Kementerian Agama, EMIS, data semester ganjil/ Ministry of Religious Affairs, EMIS, odd semester

Tabel
Table 4.1.10

Jumlah Desa¹/Kelurahan di Kabupaten Kediri yang Memiliki Fasilitas Sekolah Menurut Kecamatan dan Tingkat Pendidikan, 2019-2021
Number of Villages¹ in Kediri Regency Having Educational Facilities by Subdistrict and Educational Level, 2019-2021

Kecamatan Subdistrict	SD Primary School		
	2019	2020	2021
(1)	(2)	(3)	(4)
[010] Mojo	20	20	20
[020] Semen	12	12	12
[030] Ngadiluwih	16	16	16
[040] Kras	16	16	16
[050] Ringinrejo	11	11	11
[060] Kandat	12	12	12
[070] Wates	18	18	18
[080] Ngancar	10	10	10
[090] Plosoklaten	14	14	14
[100] Gurah	21	21	21
[110] Puncu	8	8	8
[120] Kepung	10	10	10
[130] Kandangan	12	12	12
[140] Pare	10	10	10
[141] Badas	8	8	7
[150] Kunjang	12	12	12
[160] Plemahan	17	17	17
[170] Purwoasri	23	23	23
[180] Papar	17	17	17
[190] Pagu	13	13	13
[191] Kayenkidul	12	12	12
[200] Gampengrejo	11	11	11
[201] Ngasem	12	12	12
[210] Banyakan	9	9	9
[220] Grogol	9	9	9
[230] Tarokan	10	10	10
Kabupaten Kediri	343	343	342

Lanjutan Tabel/*Continued Table* 4.1.10

Kecamatan Subdistrict	SMP Junior High School		
	2019	2020	2021
(1)	(5)	(6)	(7)
[010] Mojo	7	7	7
[020] Semen	5	5	6
[030] Ngadiluwih	8	8	8
[040] Kras	8	8	8
[050] Ringinrejo	3	3	3
[060] Kandat	5	5	5
[070] Wates	8	8	7
[080] Ngancar	2	2	2
[090] Plosoklaten	5	6	8
[100] Gurah	9	8	9
[110] Puncu	4	4	4
[120] Kepung	8	8	8
[130] Kandangan	5	6	6
[140] Pare	8	8	8
[141] Badas	7	7	7
[150] Kunjang	5	5	5
[160] Plemahan	7	7	7
[170] Purwoasri	5	5	5
[180] Papar	3	3	3
[190] Pagu	3	3	3
[191] Kayenkidul	5	5	5
[200] Gampengrejo	1	1	1
[201] Ngasem	5	5	6
[210] Banyakan	4	4	4
[220] Grogol	5	4	4
[230] Tarokan	4	3	4
Kabupaten Kediri	139	138	143

Lanjutan Tabel/*Continued Table* 4.1.10

Kecamatan Subdistrict	SMA Senior High School		
	2019	2020	2021
(1)	(8)	(9)	(10)
[010] Mojo	5	5	5
[020] Semen	1	1	1
[030] Ngadiluwih	5	5	5
[040] Kras	1	1	2
[050] Ringinrejo	1	1	1
[060] Kandat	3	4	4
[070] Wates	5	5	4
[080] Ngancar	–	–	–
[090] Plosoklaten	3	3	3
[100] Gurah	3	3	3
[110] Puncu	1	1	1
[120] Kepung	4	4	5
[130] Kandangan	2	2	2
[140] Pare	7	7	7
[141] Badas	3	3	3
[150] Kunjang	1	1	2
[160] Plemahan	4	4	5
[170] Purwoasri	2	2	2
[180] Papar	1	2	2
[190] Pagu	1	1	1
[191] Kayenkidul	1	1	1
[200] Gampengrejo	–	–	–
[201] Ngasem	2	1	2
[210] Banyakan	–	–	–
[220] Grogol	2	1	2
[230] Tarokan	2	1	1
Kabupaten Kediri	60	59	64

Lanjutan Tabel/*Continued Table* 4.1.10

Kecamatan <i>Subdistrict</i>	SMK <i>Vocational School</i>		
	2019	2020	2021
(1)	(11)	(12)	(13)
[010] Mojo	1	1	2
[020] Semen	1	1	1
[030] Ngadiluwih	2	2	2
[040] Kras	3	3	3
[050] Ringinrejo	–	–	–
[060] Kandat	1	1	1
[070] Wates	2	2	2
[080] Ngancar	1	1	1
[090] Plosoklaten	3	3	3
[100] Gurah	2	2	2
[110] Puncu	–	–	–
[120] Kepung	2	2	2
[130] Kandangan	1	1	1
[140] Pare	6	6	6
[141] Badas	3	2	2
[150] Kunjang	2	2	2
[160] Plemahan	1	2	2
[170] Purwoasri	1	1	1
[180] Papar	2	2	2
[190] Pagu	1	1	1
[191] Kayenkidul	–	–	–
[200] Gampengrejo	–	–	–
[201] Ngasem	2	2	2
[210] Banyakan	–	–	–
[220] Grogol	2	3	3
[230] Tarokan	1	1	1
Kabupaten Kediri	40	41	42

Lanjutan Tabel/*Continued Table* 4.1.10

Kecamatan <i>Subdistrict</i>	Perguruan Tinggi <i>University</i>		
	2019	2020	2021
(1)	(14)	(15)	(16)
[010] Mojo	–	–	–
[020] Semen	–	–	–
[030] Ngadiluwih	–	–	–
[040] Kras	–	–	–
[050] Ringinrejo	–	–	–
[060] Kandat	–	–	–
[070] Wates	–	–	–
[080] Ngancar	–	–	–
[090] Plosoklaten	–	–	–
[100] Gurah	–	–	–
[110] Puncu	–	–	–
[120] Kepung	1	1	1
[130] Kandangan	–	–	–
[140] Pare	4	4	4
[141] Badas	–	–	–
[150] Kunjang	–	–	–
[160] Plemahan	–	–	–
[170] Purwoasri	1	1	1
[180] Papar	–	–	–
[190] Pagu	–	–	–
[191] Kayenkidul	–	–	–
[200] Gampengrejo	–	–	–
[201] Ngasem	1	1	1
[210] Banyakan	1	–	1
[220] Grogol	–	–	–
[230] Tarokan	–	–	–
Kabupaten Kediri	8	7	8

Catatan/*Note*: ¹ Desa pada tabel ini termasuk Unit Permukiman Transmigrasi (UPT) yang masih dibina oleh kementerian terkait dan nagari di Provinsi Sumatera Barat/*Villages in this table include Transmigration Settlement Unit which is still fostered by the relevant ministries and the nagari in the Province of Sumatera Barat*

² Pendataan Potensi Desa tahun 2022 tidak dilaksanakan/*The Village Potential Data Collection in 2022 was not carried out*

Sumber/*Source*: BPS, Pendataan Potensi Desa (Podes)/ *BPS–Statistics Indonesia, Village Potential Data Collection*

Tabel
Table 4.1.11**Angka Partisipasi Murni (APM) dan Angka Partisipasi Kasar (APK) Menurut Jenjang Pendidikan di Kabupaten Kediri (persen), 2020-2022**
Net Participation Rates and Gross Participation Rates by Educational Level in Kediri Regency (percent), 2020-2022

Jenjang Pendidikan <i>Educational Level</i>	Angka Partisipasi Murni (APM) <i>Net Participation Rates</i>			Angka Partisipasi Kasar (APK) <i>Gross Participation Rates</i>		
	2020	2021	2022	2020	2021	2022
(1)	(2)	(3)	(4)	(5)	(6)	(7)
SD/MI <i>Elementary School</i>	99,03	98,77	97,26	101,75	102,48	104,53
SMP/MTs <i>Junior High School</i>	86,69	87,12	86,65	96,38	98,20	98,72
SMA/SMK/MA <i>Senior High School</i>	70,20	68,77	69,12	83,68	82,57	83,83

Catatan/Note: ...

Sumber/Source: BPS, Survei Sosial Ekonomi Nasional (Susenas)/BPS-Statistics Indonesia, National Socioeconomic Survey

Tabel
Table 4.1.12**Persentase Penduduk Berumur 15 Tahun ke Atas yang Melek Huruf Menurut Kelompok Umur di Kabupaten Kediri, 2020-2022**
Percentage of Literate People Aged 15 Years and Over by Age Group in Kediri Regency, 2020-2022

Kelompok Umur Age Group	2020	2021	2022
(1)	(2)	(3)	(4)
15-19	100,00	100,00	100,00
20-29	99,27	99,77	100,00
30-39	99,15	98,74	99,24
40-49	98,18	98,66	98,78
50-59	95,74	93,44	94,43
60-69	83,90	83,78	84,02
70+	73,44	72,60	90,95

Catatan/Note: ...

Sumber/Source: BPS, Survei Sosial Ekonomi Nasional (Susenas)/BPS-Statistics Indonesia, National Socioeconomic Survey

4.2 KESEHATAN HEALTH

Tabel 4.2.1 **Jumlah Desa¹/Kelurahan di Kabupaten Kediri Yang Memiliki Sarana Kesehatan Menurut Kecamatan, 2019-2021**
Table 4.2.1 **Number of Villages¹ in Kediri Regency Having Health Facilities by Subdistrict, 2020-2022**

Kecamatan Subdistrict	Rumah Sakit Hospital		
	2019	2020	2021
(1)	(2)	(3)	(4)
[010] Mojo	–	–	–
[020] Semen	–	–	–
[030] Ngadiluwih	1	1	1
[040] Kras	–	–	3
[050] Ringinrejo	–	–	–
[060] Kandat	1	1	1
[070] Wates	–	–	–
[080] Ngancar	–	–	–
[090] Plosoklaten	–	–	–
[100] Gurah	1	1	2
[110] Puncu	–	–	1
[120] Kepung	–	–	–
[130] Kandangan	1	1	2
[140] Pare	2	4	3
[141] Badas	–	–	–
[150] Kunjang	–	–	–
[160] Plemahan	–	–	–
[170] Purwoasri	–	–	–
[180] Papar	–	–	–
[190] Pagu	1	1	1
[191] Kayenkidul	1	1	1
[200] Gampengrejo	–	–	1
[201] Ngasem	2	2	2
[210] Banyakan	–	–	1
[220] Grogol	–	–	1
[230] Tarokan	–	–	–
Kabupaten Kediri	10	12	20

Lanjutan Tabel/*Continued Table* 4.2.1

Kecamatan <i>Subdistrict</i>	Rumah Sakit Bersalin <i>Maternity Hospital</i>		
	2019	2020	2021
(1)	(5)	(6)	(7)
[010] Mojo	–	–	–
[020] Semen	–	–	–
[030] Ngadiluwih	1	–	–
[040] Kras	–	–	1
[050] Ringinrejo	–	–	–
[060] Kandat	–	–	–
[070] Wates	–	–	–
[080] Ngancar	–	–	–
[090] Plosoklaten	–	–	–
[100] Gurah	–	–	–
[110] Puncu	–	–	–
[120] Kepung	–	–	–
[130] Kandangan	–	–	–
[140] Pare	2	–	2
[141] Badas	–	–	1
[150] Kunjang	–	–	–
[160] Plemahan	–	–	–
[170] Purwoasri	–	–	–
[180] Papar	–	–	–
[190] Pagu	1	–	–
[191] Kayenkidul	–	–	–
[200] Gampengrejo	–	–	–
[201] Ngasem	1	–	1
[210] Banyakan	–	–	–
[220] Grogol	–	–	–
[230] Tarokan	–	–	–
Kabupaten Kediri	5	–	5

Lanjutan Tabel/Continued Table 4.2.1

Kecamatan Subdistrict	Poliklinik Polyclinic		
	2019	2020	2021
(1)	(8)	(9)	(10)
[010] Mojo	3	3	3
[020] Semen	–	–	–
[030] Ngadiluwih	2	2	2
[040] Kras	2	2	–
[050] Ringinrejo	2	1	1
[060] Kandat	2	2	2
[070] Wates	3	3	4
[080] Ngancar	1	1	3
[090] Plosoklaten	3	5	4
[100] Gurah	3	2	3
[110] Puncu	–	2	1
[120] Kepung	4	4	3
[130] Kandangan	1	1	1
[140] Pare	4	4	3
[141] Badas	1	2	2
[150] Kunjang	2	2	2
[160] Plemahan	2	2	2
[170] Purwoasri	–	–	–
[180] Papar	1	1	1
[190] Pagu	1	1	2
[191] Kayenkidul	1	1	1
[200] Gampengrejo	–	–	–
[201] Ngasem	–	1	1
[210] Banyakan	–	–	–
[220] Grogol	4	5	2
[230] Tarokan	1	2	2
Kabupaten Kediri	43	49	45

Lanjutan Tabel/*Continued Table* 4.2.1

Kecamatan Subdistrict	Puskesmas Public Health Center		
	2019	2020	2021
(1)	(11)	(12)	(13)
[010] Mojo	2	2	1
[020] Semen	1	1	1
[030] Ngadiluwih	3	2	2
[040] Kras		2	2
[050] Ringinrejo	1	1	1
[060] Kandat	1	1	1
[070] Wates	2	2	2
[080] Ngancar	1	1	1
[090] Plosoklaten	3	2	2
[100] Gurah	2	2	2
[110] Puncu	1	1	1
[120] Kepung	2	2	2
[130] Kandangan	1	1	2
[140] Pare	3	3	4
[141] Badas	1	1	2
[150] Kunjang	1	1	1
[160] Plemahan	1	1	1
[170] Purwoasri	2	2	2
[180] Papar	2	2	2
[190] Pagu	1	1	1
[191] Kayenkidul	2	2	2
[200] Gampengrejo	1	1	1
[201] Ngasem	1	1	1
[210] Banyakan	1	1	1
[220] Grogol	1	1	1
[230] Tarokan	1	1	1
Kabupaten Kediri	40	38	40

Lanjutan Tabel/Continued Table 4.2.1

Kecamatan Subdistrict	Puskesmas Pembantu Subsidiary of Public Health Center		
	2019	2020	2021
(1)	(14)	(15)	(16)
[010] Mojo	3	3	2
[020] Semen	2	2	2
[030] Ngadiluwih	5	5	5
[040] Kras	3	3	3
[050] Ringinrejo	2	2	2
[060] Kandat	5	5	3
[070] Wates	4	3	3
[080] Ngancar	3	3	3
[090] Plosoklaten	5	5	5
[100] Gurah	4	4	4
[110] Puncu	3	3	3
[120] Kepung	4	4	4
[130] Kandangan	4	4	4
[140] Pare	2	2	4
[141] Badas	2	2	2
[150] Kunjang	4	3	3
[160] Plemahan	4	4	3
[170] Purwoasri	4	3	3
[180] Papar	2	2	2
[190] Pagu	2	2	3
[191] Kayenkidul	3	3	3
[200] Gampengrejo	2	2	2
[201] Ngasem	3	3	3
[210] Banyakan	3	3	3
[220] Grogol	3	3	3
[230] Tarokan	3	3	3
Kabupaten Kediri	84	81	80

Lanjutan Tabel/*Continued Table 4.2.1*

Kecamatan <i>Subdistrict</i>	Apotek <i>Pharmacy</i>		
	2019	2020	2021
(1)	(17)	(18)	(19)
[010] Mojo	8	7	7
[020] Semen	2	2	3
[030] Ngadiluwih	7	6	6
[040] Kras	5	5	5
[050] Ringinrejo	2	3	3
[060] Kandat	4	4	5
[070] Wates	3	3	3
[080] Ngancar	1	1	2
[090] Plosoklaten	3	3	3
[100] Gurah	7	8	9
[110] Puncu	3	3	3
[120] Kepung	3	3	4
[130] Kandangan	1	1	1
[140] Pare	7	8	7
[141] Badas	4	4	5
[150] Kunjang	1	1	1
[160] Plemahan	1	3	4
[170] Purwoasri	2	3	3
[180] Papar	4	4	4
[190] Pagu	2	2	2
[191] Kayenkidul	4	4	3
[200] Gampengrejo	1	3	3
[201] Ngasem	6	6	7
[210] Banyakan	–	–	3
[220] Grogol	4	4	4
[230] Tarokan	3	3	3
Kabupaten Kediri	88	94	103

Catatan/*Note*: ¹ Desa pada tabel ini termasuk Unit Permukiman Transmigrasi (UPT) yang masih dibina oleh kementerian terkait dan nagari di Provinsi Sumatera Barat/*Villages in this table include Transmigration Settlement Unit which is still fostered by the relevant ministries and the nagari in the Province of Sumatera Barat*

² Pendataan Potensi Desa tahun 2022 tidak dilaksanakan/*The Village Potential Data Collection in 2022 was not carried out*

Sumber/*Source*: BPS, Pendataan Potensi Desa (Podes)/BPS-Statistics Indonesia, Village Potential Data Collecting

Tabel 4.2.2 Jumlah Tenaga Kesehatan Menurut Kecamatan di Kabupaten Kediri, 2022
Table *Number of Medical Personnel by Subdistrict in Kediri Regency, 2022*

Kecamatan Subdistrict	Dokter Doctor	Perawat Nurse	Bidan Midwife	Tenaga Gizi Nutritionist
(1)	(2)	(3)	(4)	(5)
[010] Mojo	29	11	21	2
[020] Semen	17	8	23	2
[030] Ngadiluwih	82	33	43	7
[040] Kras	36	8	29	7
[050] Ringinrejo	16	7	17	1
[060] Kandat	61	28	27	4
[070] Wates	46	15	30	4
[080] Ngancar	18	16	9	2
[090] Plosoklaten	35	14	33	4
[100] Gurah	95	35	31	5
[110] Puncu	19	13	11	3
[120] Kepung	37	17	24	6
[130] Kandangan	23	5	11	1
[140] Pare	164	478	84	19
[141] Badas	26	9	7	3
[150] Kunjang	24	7	11	5
[160] Plemahan	21	12	16	1
[170] Purwoasri	25	6	26	2
[180] Papar	15	10	22	2
[190] Pagu	20	6	17	3
[191] Kayenkidul	57	33	24	4
[200] Gampengrejo	11	5	14	3
[201] Ngasem	151	217	35	10
[210] Banyakan	13	7	12	1
[220] Grogol	25	12	19	2
[230] Tarokan	29	10	12	3
Kabupaten Kediri	1 095	1 022	608	106

Catatan/Note: ...

Sumber/Source: Dinas Kesehatan Kabupaten Kediri / Health Office of Kediri Regency

Tabel
Table 4.2.3

Persentase Penduduk Kabupaten Kediri yang Mempunyai Keluhan Kesehatan Selama Sebulan Terakhir Menurut Kecamatan, 2017-2022
Percentage of Kediri Regency People Who Had Health Complaint During a Month Prior to The Survey by Subdistrict, 2017-2022

Kecamatan Subdistrict	2017	2018	2019	2020	2021	2022
(1)	(2)	(3)	(4)	(5)	(6)	(7)
[010] Mojo
[020] Semen
[030] Ngadiluwih
[040] Kras
[050] Ringinrejo
[060] Kandat
[070] Wates
[080] Ngancar
[090] Plosoklaten
[100] Gurah
[110] Puncu
[120] Kepung
[130] Kandangan
[140] Pare
[141] Badas
[150] Kunjang
[160] Plemahan
[170] Purwoasri
[180] Papar
[190] Pagu
[191] Kayenkidul
[200] Gampengrejo
[201] Ngasem
[210] Banyakan
[220] Grogol
[230] Tarokan
Kabupaten Kediri	47,31	36,90	38,49	32,23	25,72	41,24

Catatan/Note: ... Data tidak tersedia/ Data not available

Sumber/Source: BPS, Survei Sosial Ekonomi Nasional (Susenas)/BPS-Statistics Indonesia, National Socioeconomic Survey

Tabel
Table 4.2.4

Persentase Penduduk yang Mempunyai Keluhan Kesehatan Selama Sebulan Terakhir Menurut Kabupaten/ Kota di Provinsi Jawa Timur, 2017-2022
Percentage of People Who Had Health Complaint During a Month Prior to The Survey by Regency/Municipality in Jawa Timur Province, 2017- 2022

Kabupaten/Kota Regency/Municipality	2017	2018	2019	2020	2021	2022
(1)	(2)	(3)	(4)	(5)	(6)	(7)
KABUPATEN/REGENCY						
[3501] Pacitan	40,90	38,95	31,52	29,95	18,11	44,87
[3502] Ponorogo	29,60	31,47	42,51	46,25	21,62	61,88
[3503] Trenggalek	43,37	37,81	38,82	33,91	20,82	36,25
[3504] Tulungagung	30,58	32,71	32,66	31,62	30,93	29,22
[3505] Blitar	38,95	52,15	49,49	43,94	35,10	56,84
[3506] Kediri	47,31	36,90	38,49	32,23	25,72	41,24
[3507] Malang	29,13	32,14	33,12	30,46	30,22	39,08
[3508] Lumajang	25,92	24,27	32,14	23,39	17,58	22,94
[3509] Jember	34,82	30,20	32,80	33,26	37,54	36,38
[3510] Banyuwangi	38,50	45,20	37,79	39,59	38,34	42,16
[3511] Bondowoso	41,12	45,78	44,65	39,66	28,43	46,61
[3512] Situbondo	30,21	31,34	40,59	27,84	31,00	34,09
[3513] Probolinggo	27,45	37,06	42,77	34,62	30,26	28,03
[3514] Pasuruan	35,09	31,19	35,96	28,21	20,04	27,99
[3515] Sidoarjo	26,59	30,70	26,57	26,35	31,70	21,92
[3516] Mojokerto	30,40	38,73	35,95	26,35	21,46	35,21
[3517] Jombang	36,18	42,16	43,14	57,25	33,69	46,54
[3518] Nganjuk	31,39	33,95	40,94	39,31	21,51	25,36
[3519] Madiun	24,26	26,88	32,95	26,86	14,94	39,44
[3520] Magetan	28,89	26,80	39,22	32,06	23,56	32,06
[3521] Ngawi	30,48	30,24	32,50	33,77	31,16	31,84
[3522] Bojonegoro	33,45	39,04	40,81	41,94	29,73	28,05
[3523] Tuban	27,82	29,63	39,44	32,53	18,49	38,30
[3524] Lamongan	31,03	29,19	35,45	31,46	19,70	24,00
[3525] Gresik	23,00	26,32	27,85	24,89	15,10	23,81
[3526] Bangkalan	16,54	19,88	18,64	17,73	21,86	12,82
[3527] Sampang	37,77	49,03	47,41	47,05	40,43	44,28
[3528] Pamekasan	26,09	36,80	46,70	26,67	22,93	31,21
[3529] Sumenep	23,14	30,70	20,65	17,18	23,19	15,89

Lanjutan Tabel/*Continued Table 4.2.4*

Kabupaten/Kota Regency/Municipality	2017	2018	2019	2020	2021	2022
(1)	(2)	(3)	(4)	(5)	(6)	(7)
KOTA/MUNICIPALITY						
[3571] Kota Kediri	35,26	34,21	35,22	32,58	22,09	31,93
[3572] Kota Blitar	34,22	37,06	44,82	43,43	20,85	36,97
[3573] Kota Malang	34,88	32,25	34,00	34,05	21,72	13,62
[3574] Kota Probolinggo	29,86	29,01	38,54	35,18	21,66	43,81
[3575] Kota Pasuruan	28,58	42,85	44,47	41,75	26,63	41,27
[3576] Kota Mojokerto	35,62	30,26	40,73	37,33	26,45	32,08
[3577] Kota Madiun	40,75	31,78	41,95	39,06	24,21	22,33
[3578] Kota Surabaya	25,39	28,98	30,14	29,88	50,23	14,51
[3579] Kota Batu	37,18	32,59	33,54	31,16	13,56	35,88
[3500] JAWA TIMUR	31,48	33,80	35,59	32,80	28,55	32,14

Catatan/Note: ...

Sumber/Source: BPS, Survei Sosial Ekonomi Nasional (Susenas)/BPS-Statistics Indonesia, National Socioeconomic Survey

Tabel 4.2.5 Jumlah Pasangan Usia Subur dan Akseptor KB Aktif di Kabupaten Kediri Menurut Kecamatan, 2020-2022
Number of Fertile Age Pairs and Active KB Acceptors in Kediri Regency by Subdistrict, 2020-2022

Kecamatan Subdistrict	Pasangan Usia Subur Couples Age Fertile			Aksesor KB Aktif Active KB Acceptors		
	2020	2021	2022	2020	2021	2022
(1)	(2)	(3)	(4)	(5)	(6)	(7)
[010] Mojo	14 076	10 946	13 679	9 957	8 024	8 647
[020] Semen	11 085	14 242	9 679	7 989	9 855	6 021
[030] Ngadiluwih	12 752	9 570	11 856	9 123	6 690	8 190
[040] Kras	9 986	12 789	9 685	7 165	9 224	6 359
[050] Ringinrejo	9 702	10 289	9 553	6 985	5 799	6 729
[060] Kandat	12 569	16 381	9 644	9 157	11 914	5 739
[070] Wates	16 221	7 968	13 457	11 746	5 657	9 366
[080] Ngancar	8 114	10 958	7 931	5 793	7 861	5 733
[090] Plosoklaten	15 410	13 222	12 144	10 878	9 453	7 852
[100] Gurah	13 247	13 416	13 264	9 661	9 397	9 392
[110] Puncu	11 323	6 416	10 956	8 253	4 567	7 185
[120] Kepung	14 844	5 263	14 115	11 005	3 649	9 151
[130] Kandangan	7 591	7 208	8 094	5 609	4 978	5 086
[140] Pare	18 949	9 994	14 857	13 668	6 937	9 418
[141] Badas	11 687	9 595	11 852	8 266	6 828	8 406
[150] Kunjang	7 200	11 410	5 549	5 255	8 316	4 112
[160] Plemahan	11 460	19 926	11 146	8 360	14 226	8 619
[170] Purwoasri	11 758	14 362	8 689	8 629	10 749	6 151
[180] Papar	9 917	7 823	8 605	7 440	5 670	5 901
[190] Pagu	6 902	14 030	6 559	5 038	9 809	4 106
[191] Kayenkidul	8 895	7 228	6 859	6 298	5 283	5 113
[200] Gampengrejo	5 134	10 725	5 443	3 630	7 513	3 476
[201] Ngasem	13 086	9 631	10 363	9 572	6 964	6 180
[210] Banyakan	11 166	8 105	10 210	7 972	5 823	6 974
[220] Grogol	7 397	12 865	7 170	5 227	8 930	4 914
[230] Tarokan	13 471	11 842	11 483	9 791	8 422	8 134
Kabupaten Kediri	293 942	286 204	262 842	212 467	202 538	176 954

Catatan/Note: ... Data tidak tersedia/ Data not available

Sumber/Source: Dinas PPKBP3A Kabupaten Kediri/ Department of Population Control, Family Planning for Women Empowerment and Child Protection of Kediri Regency

Tabel
Table 4.2.6**Jumlah Akseptor KB Aktif di Kabupaten Kediri menurut Metode Kontrasepsi dan Kecamatan, 2020-2022**
Number of Active Family Planning Acceptors in Kediri Regency according to Contraception Methods and Subdistrict, 2020-2022

Kecamatan Subdistrict	IUD			MOW		
	2020	2021	2022	2020	2021	2022
(1)	(2)	(3)	(4)	(5)	(6)	(7)
[010] Mojo	1 831	871	1 144	443	698	339
[020] Semen	1 062	1 740	677	476	454	422
[030] Ngadiluwih	1 265	417	883	613	549	657
[040] Kras	507	1 280	447	566	617	516
[050] Ringinrejo	1 149	734	1 354	425	557	473
[060] Kandat	1 034	1 755	611	761	834	476
[070] Wates	1 714	983	1 300	828	450	813
[080] Ngancar	961	567	938	439	601	447
[090] Plosoklaten	1 668	1 703	1 052	1 073	1 082	721
[100] Gurah	1 731	1 616	1 665	900	823	939
[110] Puncu	600	571	922	639	465	604
[120] Kepung	2 163	468	1 066	666	370	484
[130] Kandangan	795	540	826	345	481	336
[140] Pare	3 379	747	2 428	769	536	1 083
[141] Badas	1 417	1 130	1 404	1 199	517	1 204
[150] Kunjang	919	1 548	595	418	414	274
[160] Plemahan	1 543	3 505	2 390	410	769	414
[170] Purwoasri	833	2 044	1 030	320	621	464
[180] Papar	706	834	986	607	345	494
[190] Pagu	474	2 745	555	323	730	354
[191] Kayenkidul	1 337	931	782	582	419	391
[200] Gampengrejo	423	968	513	353	343	395
[201] Ngasem	1 863	1 253	833	719	463	436
[210] Banyakan	1 125	1 029	489	356	404	366
[220] Grogol	675	1 820	531	488	700	513
[230] Tarokan	3 024	1 421	564	727	1 199	333
Kabupaten Kediri	34 198	33 220	25 985	15 445	15 441	13 948

Lanjutan Tabel/Continued Table 4.2.6

Kecamatan Subdistrict	M O P			Kondom Condom		
	2020	2021	2022	2020	2021	2022
(1)	(8)	(9)	(10)	(11)	(12)	(13)
[010] Mojo	11	17	3	44	66	167
[020] Semen	17	6	18	60	127	113
[030] Ngadiluwih	12	10	8	176	148	372
[040] Kras	12	13	13	176	194	112
[050] Ringinrejo	41	7	42	141	110	310
[060] Kandat	4	21	11	107	178	129
[070] Wates	21	5	16	175	44	303
[080] Ngancar	6	31	5	43	91	51
[090] Plosoklaten	86	87	32	22	28	113
[100] Gurah	50	44	46	144	144	388
[110] Puncu	32	3	22	91	138	102
[120] Kepung	23	13	20	134	157	162
[130] Kandangan	12	12	11	81	195	66
[140] Pare	66	21	27	464	90	242
[141] Badas	10	17	10	1 198	58	1 180
[150] Kunjang	15	12	7	8	64	75
[160] Plemahan	12	66	21	64	577	46
[170] Purwoasri	27	19	17	35	122	52
[180] Papar	13	13	31	31	77	134
[190] Pagu	4	22	5	26	200	85
[191] Kayenkidul	4	16	5	77	8	109
[200] Gampengrejo	12	7	14	120	76	223
[201] Ngasem	27	42	15	83	237	314
[210] Banyakan	5	4	4	61	25	102
[220] Grogol	13	15	14	151	63	181
[230] Tarokan	24	10	5	188	1 190	61
Kabupaten Kediri	559	533	422	3 900	4 407	5 192

Lanjutan Tabel/*Continued Table* 4.2.6

Kecamatan Subdistrict	IMPLANT			Suntik Inject		
	2020	2021	2022	2020	2021	2022
(1)	(14)	(15)	(16)	(17)	(18)	(19)
[010] Mojo	1 054	1 184	847	5 507	4 404	5 084
[020] Semen	1 302	1 175	804	4 288	5 277	3 198
[030] Ngadiluwih	968	963	1 042	4 616	3 770	4 042
[040] Kras	938	992	1 020	3 972	4 627	3 318
[050] Ringinrejo	733	751	699	3 912	2 866	3 114
[060] Kandat	1 089	1 497	698	5 173	6 645	2 849
[070] Wates	1 426	1 134	1 083	6 610	2 439	4 531
[080] Ngancar	1 075	1 089	1 208	2 683	4 701	2 483
[090] Plosoklaten	751	840	890	4 556	4 591	3 835
[100] Gurah	679	621	644	4 914	4 905	4 369
[110] Puncu	1 143	460	1 327	4 957	2 412	3 002
[120] Kepung	2 601	516	1 506	3 729	1 666	4 358
[130] Kandangan	685	547	563	3 077	2 528	2 637
[140] Pare	3 397	542	1 048	3 427	4 126	3 520
[141] Badas	1 316	605	1 477	1 893	3 717	1 903
[150] Kunjang	346	860	271	3 344	4 728	2 540
[160] Plemahan	832	3 560	1 223	4 788	3 520	3 863
[170] Purwoasri	265	2 769	543	5 936	3 583	3 335
[180] Papar	520	1 002	622	4 553	2 808	2 851
[190] Pagu	567	1 766	487	3 494	2 585	2 124
[191] Kayenkidul	892	366	733	2 926	3 338	2 608
[200] Gampengrejo	540	854	551	1 779	4 145	1 288
[201] Ngasem	1 054	718	773	3 464	3 643	2 856
[210] Banyakan	767	966	809	4 349	2 920	3 985
[220] Grogol	539	705	631	2 519	3 386	2 413
[230] Tarokan	1 595	1 481	1 037	2 491	1 893	4 910
Kabupaten Kediri	27 074	27 963	22 536	102 957	95 223	85 016

Lanjutan Tabel/Continued Table 4.2.6

Kecamatan Subdistrict	Pil Pill			Jumlah Total		
	2020	2021	2022	2020	2021	2022
(1)	(20)	(21)	(22)	(23)	(24)	(25)
[010] Mojo	1 067	784	1 063	9 957	8 024	8 647
[020] Semen	784	1 076	789	7 989	9 855	6 021
[030] Ngadiluwih	1 473	833	1 186	9 123	6 690	8 190
[040] Kras	994	1 501	933	7 165	9 224	6 359
[050] Ringinrejo	584	774	737	6 985	5 799	6 729
[060] Kandat	989	984	965	9 157	11 914	5 739
[070] Wates	972	602	1 320	11 746	5 657	9 366
[080] Ngancar	586	781	601	5 793	7 861	5 733
[090] Plosoklaten	2 722	1 122	1 209	10 878	9 453	7 852
[100] Gurah	1 243	1 244	1 341	9 661	9 397	9 392
[110] Puncu	791	518	1 206	8 253	4 567	7 185
[120] Kepung	1 689	459	1 555	11 005	3 649	9 151
[130] Kandangan	614	675	647	5 609	4 978	5 086
[140] Pare	2 166	875	1 070	13 668	6 937	9 418
[141] Badas	1 233	784	1 228	8 266	6 828	8 406
[150] Kunjang	205	690	350	5 255	8 316	4 112
[160] Plemahan	711	2 229	662	8 360	14 226	8 619
[170] Purwoasri	1 213	1 591	710	8 629	10 749	6 151
[180] Papar	1 010	591	783	7 440	5 670	5 901
[190] Pagu	150	1 761	496	5 038	9 809	4 106
[191] Kayenkidul	480	205	485	6 298	5 283	5 113
[200] Gampengrejo	403	1 120	492	3 630	7 513	3 476
[201] Ngasem	2 362	608	953	9 572	6 964	6 180
[210] Banyakan	1 309	475	1 219	7 972	5 823	6 974
[220] Grogol	842	2 241	631	5 227	8 930	4 914
[230] Tarokan	1 742	1 228	1 224	9 791	8 422	8 134
Kabupaten Kediri	28 334	25 751	23 855	212 467	202 538	176 954

Catatan/Note: ...

Sumber/Source: Dinas PPKBP3A Kabupaten Kediri/ Department of Population Control, Family Planning for Women Empowerment and Child Protection of Kediri Regency

Tabel 4.2.7
Table

Peserta KB Baru di Kabupaten Kediri menurut Cara Terakhir Memperoleh Alat/Cara Kontrasepsi dan Kecamatan, 2021-2022
New KB Participants in Kediri Regency by the Last Way of Obtaining Contraception and Subdistricts, 2021-2022

Kecamatan Subdistrict	Jumlah Peserta KB Baru Number of New KB Participants	2021	
		Cara terakhir memperoleh Alat Kontrasepsi The last way to get the Contraception	
		Pemerintah Government	Swasta Private
(1)	(2)	(3)	(4)
[010] Mojo	1 215	334	881
[020] Semen	1 212	474	738
[030] Ngadiluwih	607	290	317
[040] Kras	1 761	651	1 110
[050] Ringinrejo	1 177	474	703
[060] Kandat	1 484	706	778
[070] Wates	741	313	428
[080] Ngancar	641	368	273
[090] Plosoklaten	1 305	366	939
[100] Gurah	1 452	343	1 109
[110] Puncu	471	250	221
[120] Kepung	424	189	235
[130] Kandangan	955	327	628
[140] Pare	421	322	99
[141] Badas	845	620	225
[150] Kunjang	1 281	404	877
[160] Plemahan	1 925	985	940
[170] Purwoasri	830	405	425
[180] Papar	730	206	524
[190] Pagu	2 390	2 204	186
[191] Kayenkidul	448	115	333
[200] Gampengrejo	1 205	548	657
[201] Ngasem	1 473	345	1 128
[210] Banyakan	717	252	465
[220] Grogol	1 366	464	902
[230] Tarokan	984	443	541
Kabupaten Kediri	28 060	12 398	15 662

Lanjutan Tabel/Continued Table 4.2.7

Kecamatan Subdistrict	Jumlah Peserta KB Baru Number of New KB Participants	2022	
		Cara terakhir memperoleh Alat Kontrasepsi The last way to get the Contraception	
		Pemerintah Government	Swasta Private
(1)	(5)	(6)	(7)
[010] Mojo	1 245	324	921
[020] Semen	1 049	371	678
[030] Ngadiluwih	1 003	313	690
[040] Kras	741	386	355
[050] Ringinrejo	848	366	482
[060] Kandat	866	278	588
[070] Wates	1 556	802	754
[080] Ngancar	718	323	395
[090] Plosoklaten	891	444	447
[100] Gurah	1 122	427	695
[110] Puncu	552	326	226
[120] Kepung	514	280	234
[130] Kandangan	385	141	244
[140] Pare	1 407	711	696
[141] Badas	1 192	504	688
[150] Kunjang	384	175	209
[160] Plemahan	904	305	599
[170] Purwoasri	424	345	79
[180] Papar	502	349	153
[190] Pagu	428	296	132
[191] Kayenkidul	610	222	388
[200] Gampengrejo	439	256	183
[201] Ngasem	1 250	340	910
[210] Banyakan	1 058	385	673
[220] Grogol	815	245	570
[230] Tarokan	911	896	15
Kabupaten Kediri	21 814	9 810	12 004

Catatan/Note: ...

Sumber/Source: Dinas PPKBP3A Kabupaten Kediri/ Department of Population Control, Family Planning for Women Empowerment and Child Protection of Kediri Regency

Tabel
Table 4.2.8**Jumlah Kebutuhan Darah melalui PMI Kabupaten Kediri menurut Golongan Darah, 2021-2022**
Total Blood Needs through the Indonesian Red Cross of Kediri Regency according to Blood Type, 2021-2022

Rumah Sakit/Klinik/Puskesmas <i>Hospital / Clinic / Puskesmas</i>	Jumlah Kantong Darah <i>Number of Blood Pockets</i>	2021			
		Golongan Darah <i>Blood group</i>			
		A	B	AB	O
(1)	(2)	(3)	(4)	(5)	(6)
Rumah Sakit Umum Pare/ <i>General Hospital Pare</i>	5 515	1 229	1 472	490	2 324
Rumah Sakit HVA Pare/ <i>HVA Hospital Pare</i>	2 626	539	765	156	1 166
Rumah Sakit Amelia Pare/ <i>Amelia Hospital Pare</i>	810	211	187	65	347
RSIA Kasih Bunda Pare/ <i>RSIA Kasih Bunda Pare</i>	35	-	20	4	11
RSIA Nuraini Pare/ <i>Nuraini Hospital Pare</i>	-	-	-	-	-
Permata Hati Bendo Pare/ <i>Permata Hati Bendo Pare</i>	65	22	21	1	21
BKIA Siti Fatimah Pare/ <i>BKIA Siti Fatimah Pare</i>	-	-	-	-	-
RSM Siti Khotijah Gurah/ <i>RSM Siti Khotijah Gurah</i>	832	221	193	55	363
RSM Siti Halimah Kandangan/ <i>RSM Siti Halimah Kandangan</i>	-	-	-	-	-
KRI Ratna Kandangan/ <i>KRI Ratna Kandangan</i>	137	23	46	9	59
Asfiyak Graha Medika Kepung/ <i>Asfiyak Graha Medika Kepung</i>	-	-	-	-	-
RSM Jimbun Kandat/ <i>Jimbun RSM Kandat</i>	-	-	-	-	-
RS. Wilujeng Kayen Kidul/ <i>Wilujeng Hospital Kayen Kidul</i>	261	69	75	20	97
KRI Wahyu Husada Gurah/ <i>KRI Wahyu Husada Gurah</i>	49	10	9	3	27

Lanjutan Tabel/Continued Table 4.2.8

Rumah Sakit/Klinik/Puskesmas <i>Hospital / Clinic / Puskesmas</i>	2021				
	Jumlah Kantong Darah <i>Number of Blood Pockets</i>	Golongan Darah <i>Blood group</i>			
		A	B	AB	O
(1)	(2)	(3)	(4)	(5)	(6)
Klinik Sehati Kayen Kidul/ <i>Sehati Clinic Kayen Kidul</i>	52	15	12	3	22
Klinik Mugi Saras Bogo Plemahan/ <i>Mugi Saras Clinic Bogo Plemahan</i>	12	-	6	-	6
RSM Surya Melati Kandat/ <i>RSM Surya Melati Kandat</i>	141	42	37	8	54
RS. AURA Syifa Pagu + Tepus/ <i>AURA Syifa Hospital Pagu + Tepus</i>	647	190	197	20	240
PKT Lereng Kelud/ <i>PKT Kelud Slopes</i>	21	4	8	1	8
RS. Arga Husada/ <i>Arga Husada Hospital</i>	-	-	-	-	-
BP. Mitra Mulya Wates/ <i>BP. Mitra Mulya Wates</i>	9	-	4	-	5
KRI Kartika Papar/ <i>KRI Kartika Papar</i>	18	2	10	-	6
KRI Surya Prima Husada Kunjang/ <i>KRI Surya Prima Husada Kunjang</i>	-	-	-	-	-
RSUD SLG/ <i>SLG Regional General Hospital</i>	1 554	360	422	589	183
BP Mitra Husada Wates / <i>BP Mitra Husada Wates</i>	30	10	14	-	6
KRI Kusuma Husada Ngancar/ <i>KRI Kusuma Husada Ngancar</i>	11	1	4	-	6
UTD Sekitar (Blitar, Ponorogo, Jombang, Malang)/ <i>Nearby UTD (Blitar, Ponorogo, Jombang, Malang)</i>	588	150	211	45	182
Kabupaten Kediri	13 413	3 098	3 713	1 469	5 133

Lanjutan Tabel/Continued Table 4.2.8

Rumah Sakit/Klinik/Puskesmas <i>Hospital / Clinic / Puskesmas</i>	Jumlah Kantong Darah <i>Number of Blood Pockets</i>	2022			
		Golongan Darah <i>Blood group</i>			
		A	B	AB	O
(1)	(7)	(8)	(9)	(10)	(11)
Rumah Sakit Umum Pare/ <i>General Hospital Pare</i>	6 000	1 422	1 698	532	2 348
Rumah Sakit HVA Pare/ <i>HVA Hospital Pare</i>	3 081	753	933	198	1 197
Rumah Sakit Amelia Pare/ <i>Amelia Hospital Pare</i>	792	167	199	61	365
RSIA Kasih Bunda Pare/ <i>RSIA Kasih Bunda Pare</i>	59	17	17	-	25
RSIA Nuraini Pare/ <i>Nuraini Hospital Pare</i>	-	-	-	-	-
Permata Hati Bendo Pare/ <i>Permata Hati Bendo Pare</i>	11	5	2	-	4
BKIA Siti Fatimah Pare/ <i>BKIA Siti Fatimah Pare</i>	-	-	-	-	-
RSM Siti Khotijah Gurah/ <i>RSM Siti Khotijah Gurah</i>	580	90	175	40	275
RSM Siti Halimah Kandangan/ <i>RSM Siti Halimah Kandangan</i>	-	-	-	-	-
KRI Ratna Kandangan/ <i>KRI Ratna Kandangan</i>	96	15	29	16	36
Asfyak Graha Medika Kepung/ <i>Asfyak Graha Medika Kepung</i>	-	-	-	-	-
RSM Jimbun Kandat/ <i>Jimbun RSM Kandat</i>	-	-	-	-	-
RS. Wilujeng Kayen Kidul/ <i>Wilujeng Hospital Kayen Kidul</i>	370	75	103	39	153
KRI Wahyu Husada Gurah/ <i>KRI Wahyu Husada Gurah</i>	92	30	20	-	42

Lanjutan Tabel/Continued Table 4.2.8

Rumah Sakit/Klinik/Puskesmas <i>Hospital / Clinic / Puskesmas</i>	Jumlah Kantong Darah <i>Number of Blood Pockets</i>	2022			
		Golongan Darah <i>Blood group</i>			
(1)	(7)	A	B	AB	O
		(8)	(9)	(10)	(11)
Klinik Sehati Kayen Kidul/ <i>Sehati Clinic Kayen Kidul</i>	80	25	15	4	36
Klinik Mugi Saras Bogo Plemahan/ <i>Mugi Saras Clinic Bogo Plemahan</i>	-	-	-	-	-
RSM Surya Melati Kandat/ <i>RSM Surya Melati Kandat</i>	59	15	20	4	20
RS. AURA Syifa Pagu + Tepus/ <i>AURA Syifa Hospital Pagu + Tepus</i>	760	160	300	25	275
PKT Lereng Kelud/ <i>PKT Kelud Slopes</i>	4	-	2	-	2
RS. Arga Husada/ <i>Arga Husada Hospital</i>	-	-	-	-	-
BP. Mitra Mulya Wates/ <i>BP. Mitra Mulya Wates</i>	8	2	2	-	4
KRI Kartika Papar/ <i>KRI Kartika Papar</i>	28	-	18	-	10
KRI Surya Prima Husada Kunjang/ <i>KRI Surya Prima Husada Kunjang</i>	45	7	5	4	29
RSUD SLG/ <i>SLG Regional General Hospital</i>	2 502	674	686	185	957
BP Mitra Husada Wates / <i>BP Mitra Husada Wates</i>	52	-	17	2	33
KRI Kusuma Husada Ngancar/ <i>KRI Kusuma Husada Ngancar</i>	24	10	5	-	9
UTD Sekitar (Blitar, Ponorogo, Jombang, Malang)/ <i>Nearby UTD (Blitar, Ponorogo, Jombang, Malang)</i>	617	93	223	56	245
Kabupaten Kediri	15 260	3 560	4 469	1 166	6 065

Catatan/Note: ...

Sumber/Source: Palang Merah Indonesia (PMI) Kabupaten Kediri

4.3 AGAMA DAN SOSIAL LAINNYA RELIGION AND OTHER SOCIAL AFFAIRS

Tabel 4.3.1 Jumlah Penduduk Kabupaten Kediri Menurut Kecamatan dan Agama yang Dianut, 2021-2022
Table 4.3.1 Kediri Regency Population by Subdistrict and Religion, 2021-2022

Kecamatan Subdistrict	2021					
	Islam	Protestan Protestant	Katolik Catholic	Hindu	Budha Buddha	Lainnya Others
(1)	(2)	(3)	(4)	(5)	(6)	(7)
[010] Mojo	82 446	783	84	-	-	-
[020] Semen	54 607	655	1 383	-	-	-
[030] Ngadiluwih	79 500	434	347	-	-	-
[040] Kras	64 134	333	347	-	-	-
[050] Ringinrejo	58 795	448	138	-	-	-
[060] Kandat	55 383	543	62	237	-	-
[070] Wates	93 577	2 996	187	-	-	-
[080] Ngancar	50 299	1 652	196	259	-	-
[090] Plosoklaten	78 857	3 003	355	137	-	-
[100] Gurah	83 538	963	121	60	-	-
[110] Puncu	55 887	1 544	244	568	-	-
[120] Kepung	76 063	1 100	2 365	1 756	-	-
[130] Kandangan	2 210	1 800	1 013	2 251	-	-
[140] Pare	98 163	4 900	107	450	-	-
[141] Badas	71 556	850	2 891	-	-	-
[150] Kunjang	38 558	479	245	4	-	-
[160] Plemahan	61 827	466	127	-	-	-
[170] Purwoasri	60 682	680	16	-	-	-
[180] Papar	56 011	900	432	415	-	-
[190] Pagu	40 875	640	1 374	78	-	-
[191] Kayenkidul	44 862	975	161	2 300	-	-
[200] Gampengrejo	34 830	980	247	-	-	-
[201] Ngasem	63 622	765	637	60	-	-
[210] Banyakan	57 790	300	1 717	-	-	-
[220] Grogol	45 425	625	188	300	-	-
[230] Tarokan	67 515	474	21	1 300	-	-
Kabupaten Kediri	1 577 012	29 288	15 005	10 175	-	-

Lanjutan Tabel/Continued Table 4.3.1

Kecamatan Subdistrict	2022					
	Islam	Protestan Protestant	Katolik Catholic	Hindu	Budha Buddha	Lainnya Others
(1)	(2)	(3)	(4)	(5)	(6)	(7)
[010] Mojo	51 842	775	831	-	985	-
[020] Semen	63 424	650	454	-	733	-
[030] Ngadiluwih	58 609	430	294	-	2	-
[040] Kras	79 679	330	374	-	-	-
[050] Ringinrejo	54 706	430	346	-	-	-
[060] Kandat	35 337	535	357	135	9	-
[070] Wates	57 273	2 800	671	-	318	-
[080] Ngancar	61 270	1 630	310	261	6	-
[090] Plosoklaten	59 264	3 000	306	249	1	-
[100] Gurah	39 438	863	160	170	2	-
[110] Puncu	41 473	1 444	496	1 221	48	-
[120] Kepung	110 714	1 100	10 812	4 012	275	-
[130] Kandangan	55 855	1 800	1 393	3 509	1 237	-
[140] Pare	78 425	3 800	1 245	549	578	-
[141] Badas	58 601	750	1 144	-	396	-
[150] Kunjang	79 299	379	110	4	100	-
[160] Plemahan	74 361	366	1 313	-	53	-
[170] Purwoasri	80 208	580	498	-	9	-
[180] Papar	64 584	800	377	412	-	-
[190] Pagu	62 691	530	311	96	140	-
[191] Kayenkidul	59 078	875	255	3 398	2	-
[200] Gampengrejo	101 084	970	4 128	-	7	-
[201] Ngasem	52 702	760	2 018	41	166	-
[210] Banyakan	73 431	275	203	-	5	-
[220] Grogol	48 206	525	1 160	1 051	989	-
[230] Tarokan	65 117	374	2 136	1 302	38	-
Kabupaten Kediri	1 666 671	26 771	31 702	16 410	6 099	-

Catatan/Note: ...

Sumber/Source: Kantor Kementerian Agama Kabupaten Kediri/ Office of the Ministry of Religious Affairs of Kediri Regency

Tabel
Table 4.3.2**Jumlah Tempat Peribadatan di Kabupaten Kediri Menurut Kecamatan, 2021-2022**
Number of Places of Worship in Kediri Regency by Subdistrict and Religion, 2021-2022

Kecamatan Subdistrict	Masjid Mosque		Mushola Pray Room		Gereja Protestan Protestant Church	
	2021	2022	2021	2022	2021	2022
(1)	(2)	(3)	(4)	(5)	(6)	(7)
[010] Mojo	142	59	313	189	9	9
[020] Semen	70	80	185	222	5	5
[030] Ngadiluwih	73	76	321	225	7	7
[040] Kras	92	141	240	245	4	4
[050] Ringinrejo	65	70	254	180	4	4
[060] Kandat	52	26	255	153	5	5
[070] Wates	109	70	376	161	8	8
[080] Ngancar	61	78	150	245	19	19
[090] Plosoklaten	104	84	289	215	25	25
[100] Gurah	112	74	351	162	12	12
[110] Puncu	52	46	229	192	15	15
[120] Kepung	95	124	353	383	18	18
[130] Kandangan	65	71	207	202	15	15
[140] Pare	125	90	384	382	41	41
[141] Badas	77	53	330	215	8	8
[150] Kunjang	56	105	132	284	5	5
[160] Plemahan	99	98	249	282	5	5
[170] Purwoasri	75	73	227	321	5	5
[180] Papar	70	124	161	265	6	6
[190] Pagu	34	95	121	308	8	8
[191] Kayenkidul	50	65	163	254	7	7
[200] Gampengrejo	24	105	168	402	17	17
[201] Ngasem	55	64	188	155	6	6
[210] Banyakan	76	78	225	336	4	4
[220] Grogol	59	54	182	200	2	2
[230] Tarokan	68	67	175	200	4	4
Kabupaten Kediri	1 960	2 070	6 228	6 378	264	264

Lanjutan Tabel/Continued Table 4.3.2

Kecamatan Subdistrict	Gereja Katolik Catholic Church		Pura Shrine		Vihara	
	2021	2022	2021	2022	2021	2022
(1)	(8)	(9)	(10)	(11)	(12)	(13)
[010] Mojo	1	2	-	-	-	-
[020] Semen	1	-	-	-	-	-
[030] Ngadiluwih	2	2	-	-	-	-
[040] Kras	-	1	-	-	-	-
[050] Ringinrejo	-	1	-	-	-	-
[060] Kandat	-	-	2	2	-	-
[070] Wates	1	4	-	-	-	-
[080] Ngancar	2	1	2	3	-	-
[090] Plosoklaten	1	-	1	2	-	-
[100] Gurah	1	2	1	1	-	-
[110] Puncu	6	-	3	4	-	-
[120] Kepung	2	1	8	6	-	-
[130] Kandangan	-	12	11	10	-	-
[140] Pare	2	2	4	3	-	-
[141] Badas	-	6	-	-	-	-
[150] Kunjang	1	12	-	1	-	-
[160] Plemahan	1	-	-	-	-	-
[170] Purwoasri	-	-	-	-	-	-
[180] Papar	1	-	2	2	-	-
[190] Pagu	1	3	1	2	-	-
[191] Kayenkidul	2	1	7	6	-	-
[200] Gampengrejo	-	1	-	-	-	-
[201] Ngasem	1	13	1	1	-	-
[210] Banyakan	4	1	-	-	-	-
[220] Grogol	2	4	2	4	-	-
[230] Tarokan	-	6	6	5	-	-
Kabupaten Kediri	32	75	51	52	-	-

Catatan/Note: ...

Sumber/Source: Kantor Kementerian Agama Kabupaten Kediri/ Office of the Ministry of Religious Affairs of Kediri Regency

Tabel 4.3.3
Table

Jumlah Alim Ulama, Khatib, Mubaliqh dan Penyuluh Agama Islam di Kabupaten Kediri menurut Kecamatan, 2020-2022

The number of Alim Ulama, Khatib, Mubaliqh and the Extension of Islamic Religion in Kediri Regency by Subdistrict, 2020-2022

Kecamatan Subdistrict	Alim Ulama			Khatib Preacher		
	2020	2021	2022	2020	2021	2022
(1)	(2)	(3)	(4)	(5)	(6)	(7)
[010] Mojo	...	162	162	...	-	325
[020] Semen	...	86	85	...	-	249
[030] Ngadiluwih	...	81	82	...	-	358
[040] Kras	...	31	100	...	-	300
[050] Ringinrejo	...	45	60	...	-	347
[060] Kandat	...	59	65	...	-	300
[070] Wates	...	5	16	...	394	555
[080] Ngancar	...	5	7	...	-	10
[090] Plosoklaten	...	17	53	...	-	26
[100] Gurah	...	21	154	...	-	363
[110] Puncu	...	17	17	...	-	257
[120] Kepung	...	39	40	...	-	450
[130] Kandangan	...	62	8	...	219	360
[140] Pare	...	39	84	...	-	124
[141] Badas	...	39	90	...	367	308
[150] Kunjang	...	30	149	...	-	272
[160] Plemahan	...	86	218	...	-	198
[170] Purwoasri	...	196	242	...	279	304
[180] Papar	...	91	91	...	-	58
[190] Pagu	...	35	35	...	-	42
[191] Kayenkidul	...	3	5	...	-	240
[200] Gampengrejo	...	127	20	...	-	130
[201] Ngasem	...	41	25	...	-	259
[210] Banyakan	...	13	13	...	-	305
[220] Grogol	...	50	59	...	-	157
[230] Tarokan	...	61	146	...	-	322
Kabupaten Kediri	...	1 441	2 026	...	1 259	6 619

Lanjutan Tabel/*Continued Table 4.3.3*

Kecamatan Subdistrict	Mubaligh Preacher			Penyuluh Agama Extensionist		
	2020	2021	2022	2020	2021	2022
(1)	(8)	(9)	(10)	(11)	(12)	(13)
[010] Mojo	...	-	160	...	9	9
[020] Semen	...	-	120	...	9	8
[030] Ngadiluwih	...	-	43	...	9	9
[040] Kras	...	-	50	...	9	9
[050] Ringinrejo	...	30	96	...	8	9
[060] Kandat	...	-	100	...	9	8
[070] Wates	...	111	81	...	9	8
[080] Ngancar	...	-	7	...	8	9
[090] Plosoklaten	...	-	27	...	8	8
[100] Gurah	...	-	104	...	9	9
[110] Puncu	...	6	6	...	8	8
[120] Kepung	...	-	105	...	8	9
[130] Kandangan	...	75	96	...	9	9
[140] Pare	...	-	84	...	9	8
[141] Badas	...	245	50	...	8	8
[150] Kunjang	...	-	60	...	9	8
[160] Plemahan	...	-	147	...	9	9
[170] Purwoasri	...	26	27	...	8	9
[180] Papar	...	-	50	...	8	8
[190] Pagu	...	-	15	...	8	8
[191] Kayenkidul	...	-	7	...	8	9
[200] Gampengrejo	...	-	25	...	9	9
[201] Ngasem	...	-	33	...	9	8
[210] Banyakan	...	-	21	...	8	8
[220] Grogol	...	-	44	...	9	9
[230] Tarokan	...	-	140	...	8	9
Kabupaten Kediri	...	493	1 698	...	222	222

Catatan/Note: ... Data tidak tersedia/ *Data not available*

Sumber/Source: Kantor Kementerian Agama Kabupaten Kediri/ *Office of the Ministry of Religious Affairs of Kediri Regency*

Tabel
Table 4.3.4**Jumlah Rohaniawan Katolik, Kristen Protestan dan Hindu di Kabupaten Kediri menurut Kecamatan, 2020-2022**
Number of Catholic, Christian, Protestant and Hindu Clergyman in Kediri Regency by Subdistrict, 2020-2022

Kecamatan Subdistrict	Katolik Catholic			Kristen Protestan Christian Protestant			Hindu		
	2020	2021	2022	2020	2021	2022	2020	2021	2022
(1)	(2)	(3)	(4)	(5)	(6)	(7)	(8)	(9)	(10)
[010] Mojo	...	84	-	...	10	10	...	-	-
[020] Semen	...	1 383	11	...	1	2	...	-	-
[030] Ngadiluwih	...	347	-	...	6	6	...	-	-
[040] Kras	...	347	-	...	4	4	...	-	-
[050] Ringinrejo	...	138	-	...	3	3	...	-	-
[060] Kandat	...	62	-	...	4	4	...	3	4
[070] Wates	...	187	-	...	9	9	...	-	-
[080] Ngancar	...	196	-	...	15	14	...	3	3
[090] Plosoklaten	...	355	-	...	21	20	...	2	2
[100] Gurah	...	121	-	...	10	10	...	2	2
[110] Puncu	...	244	-	...	12	12	...	7	7
[120] Kepung	...	2 365	-	...	17	17	...	10	17
[130] Kandangan	...	1 013	-	...	17	16	...	25	25
[140] Pare	...	107	8	...	36	38	...	7	7
[141] Badas	...	2 891	-	...	3	4	...	-	-
[150] Kunjang	...	245	-	...	3	3	...	-	-
[160] Plemahan	...	127	-	...	4	4	...	-	-
[170] Purwasri	...	16	-	...	5	5	...	-	-
[180] Papar	...	432	-	...	6	6	...	7	7
[190] Pagu	...	1 374	-	...	12	12	...	1	1
[191] Kayenkidul	...	161	1	...	2	2	...	21	23
[200] Gampengrejo	...	247	-	...	8	8	...	-	-
[201] Ngasem	...	637	-	...	2	2	...	1	1
[210] Banyakan	...	1 717	-	...	4	4	...	-	-
[220] Grogol	...	188	6	...	3	4	...	4	5
[230] Tarokan	...	21	-	...	3	4	...	14	14
Kabupaten Kediri	...	15 005	26	...	220	223	...	107	118

Catatan/Note: ... Data tidak tersedia/ Data not available

Sumber/Source: Kantor Kementerian Agama Kabupaten Kediri/ Office of the Ministry of Religious Affairs of Kediri Regency

Tabel
Table 4.3.5**Jumlah Pondok Pesantren dan Penghuninya di Kabupaten Kediri menurut Kecamatan, 2020-2022**
Number of Islamic boarding and Its Occupants in Kediri Regency by Subdistrict, 2020-2022

Kecamatan Subdistrict	Pondok Pesantren (Buah) Islamic boarding			Penghuni Pondok Ponders		
	2020	2021	2022	2020	2021	2022
(1)	(2)	(3)	(4)	(5)	(6)	(7)
[010] Mojo	...	37	39	5 908	6 203	6 514
[020] Semen	...	10	10	17 782	18 671	19 605
[030] Ngadiluwih	...	11	11	6 020	6 321	6 637
[040] Kras	...	6	6	170	179	187
[050] Ringinrejo	...	7	7	872	916	961
[060] Kandat	...	1	2	76	80	84
[070] Wates	...	10	10	763	801	841
[080] Ngancar	...	2	3	51	54	56
[090] Plosoklaten	...	19	19	837	879	923
[100] Gurah	...	16	18	862	905	950
[110] Puncu	...	4	4	623	654	687
[120] Kepung	...	28	30	2 349	2 466	2 590
[130] Kandangan	...	11	11	826	867	911
[140] Pare	...	20	22	742	779	818
[141] Badas	...	5	17	676	710	745
[150] Kunjang	...	8	5	424	445	467
[160] Plemahan	...	14	9	534	561	589
[170] Purwoasri	...	7	14	385	404	424
[180] Papar	...	8	7	735	772	810
[190] Pagu	...	6	8	628	659	692
[191] Kayenkidul	...	12	4	926	972	1 021
[200] Gampengrejo	...	9	7	811	852	894
[201] Ngasem	...	14	6	494	519	545
[210] Banyakan	...	15	12	820	861	904
[220] Grogol	...	6	9	805	845	888
[230] Tarokan	...	4	14	813	854	896
Kabupaten Kediri	...	290	304	45 932	48 229	50 639

Catatan/Note: ... Data tidak tersedia/ Data not available

Sumber/Source: Kantor Kementerian Agama Kabupaten Kediri/ Office of the Ministry of Religious Affairs of Kediri Regency

Tabel
Table 4.3.6**Jumlah Penghuni Pondok Pesantren di Kabupaten Kediri menurut Jenis Kelamin dan Kecamatan, 2020-2022**
Number of Islamic boarding Occupants in Kediri Regency by Sex and Subdistrict, 2020-2022

Kecamatan Subdistrict	Penghuni Pondok/ Ponders					
	Laki-laki/Male			Perempuan/Female		
	2020	2021	2022	2020	2021	2022
(1)	(2)	(3)	(4)	(5)	(6)	(7)
[010] Mojo	...	425	3 908	...	1 516	2 606
[020] Semen	...	1 190	11 763	...	2 618	7 842
[030] Ngadiluwih	...	1 322	3 982	...	3 922	2 655
[040] Kras	...	529	112	...	392	75
[050] Ringinrejo	...	925	577	...	369	384
[060] Kandat	...	132	50	...	41	34
[070] Wates	...	1 190	505	...	399	336
[080] Ngancar	...	132	34	...	26	22
[090] Plosoklaten	...	2 511	554	...	509	369
[100] Gurah	...	1 718	570	...	503	380
[110] Puncu	...	529	412	...	373	275
[120] Kepung	...	3 436	1 554	...	972	1 036
[130] Kandangan	...	1 454	547	...	369	364
[140] Pare	...	2 511	491	...	399	327
[141] Badas	...	1 182	447	...	394	298
[150] Kunjang	...	660	280	...	270	187
[160] Plemahan	...	925	353	...	229	236
[170] Purwoasri	...	1 718	254	...	215	170
[180] Papar	...	793	486	...	369	324
[190] Pagu	...	925	415	...	399	277
[191] Kayenkidul	...	529	613	...	604	408
[200] Gampengrejo	...	660	536	...	474	358
[201] Ngasem	...	793	327	...	31	218
[210] Banyakan	...	1 586	542	...	469	362
[220] Grogol	...	1 190	533	...	587	355
[230] Tarokan	...	1 849	538	...	476	358
Kabupaten Kediri	...	30 814	30 383	...	16 925	20 256

Catatan/Note: ... Data tidak tersedia/ Data not available

Sumber/Sources: Kantor Kementerian Agama Kabupaten Kediri/ Office of the Ministry of Religious Affairs of Kediri Regency

Tabel
Table 4.3.7**Jumlah Jama'ah Haji di Kabupaten Kediri menurut Jenis Kelamin dan Kecamatan, 2020-2022**
Number of Hajj Pilgrims in Kediri Regency by Sex and Subdistricts, 2020-2022

Kecamatan Subdistrict	Laki-laki Male			Perempuan Female			Jumlah Total		
	2020	2021	2022	2020	2021	2022	2020	2021	2022
(1)	(2)	(3)	(4)	(5)	(6)	(7)	(8)	(9)	(10)
[010] Mojo	-	-	12	-	-	8	-	-	20
[020] Semen	-	-	3	-	-	4	-	-	7
[030] Ngadiluwih	-	-	23	-	-	21	-	-	44
[040] Kras	-	-	9	-	-	13	-	-	22
[050] Ringinrejo	-	-	10	-	-	7	-	-	17
[060] Kandat	-	-	8	-	-	15	-	-	23
[070] Wates	-	-	19	-	-	23	-	-	42
[080] Ngancar	-	-	1	-	-	2	-	-	3
[090] Plosoklaten	-	-	6	-	-	11	-	-	17
[100] Gurah	-	-	23	-	-	21	-	-	44
[110] Puncu	-	-	0	-	-	1	-	-	1
[120] Kepung	-	-	12	-	-	18	-	-	30
[130] Kandangan	-	-	2	-	-	4	-	-	6
[140] Pare	-	-	16	-	-	21	-	-	37
[141] Badas	-	-	11	-	-	10	-	-	21
[150] Kunjang	-	-	1	-	-	3	-	-	4
[160] Plemahan	-	-	8	-	-	9	-	-	17
[170] Purwoasri	-	-	4	-	-	5	-	-	9
[180] Papar	-	-	4	-	-	6	-	-	10
[190] Pagu	-	-	12	-	-	14	-	-	26
[191] Kayenkidul	-	-	6	-	-	6	-	-	12
[200] Gampengrejo	-	-	9	-	-	12	-	-	21
[201] Ngasem	-	-	22	-	-	26	-	-	48
[210] Banyakan	-	-	7	-	-	11	-	-	18
[220] Grogol	-	-	3	-	-	11	-	-	14
[230] Tarokan	-	-	8	-	-	9	-	-	17
Kabupaten Kediri	-	-	239	-	-	291	-	-	530

Catatan/Note: ... Data tidak tersedia/ Data not available

Sumber/Source: Kantor Kementerian Agama Kabupaten Kediri/ Office of the Ministry of Religious Affairs of Kediri Regency

Tabel
Table 4.3.8

Jumlah Jama'ah Haji Kabupaten Kediri yang diberangkatkan dan yang meninggal dunia di Tanah Suci menurut Jenis Kelamin, 2011-2022
The number of Kediri Regency Hajj pilgrims who departed and who died in the Holy Land by Sex, 2011-2022

Tahun Years	Laki-laki Male	Perempuan Female	Jumlah Total
(1)	(2)	(3)	(4)
Jumlah Jama'ah yang diberangkatkan/ Number of Jama'ah dispatched:			
2011	420	444	864
2012	359	423	782
2013	420	444	864
2014	371	418	789
2015	442	511	953
2016	481	484	965
2017	573	580	1 153
2018	567	604	1 171
2019	541	617	1 158
2020	-	-	-
2021	-	-	-
2022	239	291	530
Jumlah Jama'ah yang meninggal di Tanah Suci/ Number of Jama'ah who died in the Holy Land			
2011	2	1	3
2012	2	1	3
2012	3	-	3
2013	2	1	3
2014	1	-	1
2015	9	2	11
2016	4	-	4
2017	5	2	7
2018	2	1	3
2019	3	2	5
2020	-	-	-
2021	-	-	-
2022	-	-	-

Catatan/Note: Tahun 2020 tidak ada pemberangkatan haji/ In 2020 there will be no Hajj departures

Sumber/Source: Kantor Kementerian Agama Kabupaten Kediri/ Office of the Ministry of Religious Affairs of Kediri Regency

Tabel
Table 4.3.9**Jumlah Desa¹/Kelurahan di Kabupaten Kediri yang Mengalami Bencana Alam² Menurut Kecamatan, 2019-2021**
Number of Villages¹ in Kediri Regency that Had Natural Disaster² by Subdistrict, 2019-2021

Kecamatan Subdistrict	Banjir Flood		
	2019	2020	2021
(1)	(2)	(3)	(4)
[010] Mojo	–	–	1
[020] Semen	–	–	1
[030] Ngadiluwih	–	–	–
[040] Kras	–	–	–
[050] Ringinrejo	–	–	–
[060] Kandat	–	–	–
[070] Wates	–	–	–
[080] Ngancar	–	–	–
[090] Plosoklaten	–	–	1
[100] Gurah	–	–	1
[110] Puncu	–	–	–
[120] Kepung	–	–	–
[130] Kandangan	–	–	2
[140] Pare	–	–	1
[141] Badas	–	–	–
[150] Kunjang	–	–	–
[160] Plemahan	4	–	1
[170] Purwoasri	–	1	2
[180] Papar	4	–	8
[190] Pagu	–	–	–
[191] Kayenkidul	–	–	1
[200] Gampengrejo	1	–	4
[201] Ngasem	–	–	1
[210] Banyakan	2	–	4
[220] Grogol	–	3	6
[230] Tarokan	3	–	8
Kabupaten Kediri	14	4	42

Lanjutan Tabel/*Continued Table* 4.3.9

Kecamatan <i>Subdistrict</i>	Gempa Bumi <i>Earthquake</i>		
	2019	2020	2021
(1)	(5)	(6)	(7)
[010] Mojo	–	–	5
[020] Semen	–	–	12
[030] Ngadiluwih	–	–	14
[040] Kras	–	–	9
[050] Ringinrejo	–	–	5
[060] Kandat	–	–	8
[070] Wates	–	–	4
[080] Ngancar	–	–	2
[090] Plosoklaten	–	–	–
[100] Gurah	–	–	–
[110] Puncu	–	–	–
[120] Kepung	–	–	–
[130] Kandangan	–	–	–
[140] Pare	–	–	–
[141] Badas	–	–	–
[150] Kunjang	–	–	–
[160] Plemahan	–	–	–
[170] Purwoasri	–	–	–
[180] Papar	–	–	–
[190] Pagu	–	–	–
[191] Kayenkidul	–	–	1
[200] Gampengrejo	–	–	–
[201] Ngasem	–	–	–
[210] Banyakan	–	–	–
[220] Grogol	–	–	2
[230] Tarokan	–	–	3
Kabupaten Kediri	–	–	65

Lanjutan Tabel/*Continued Table 4.3.9*

Kecamatan Subdistrict	Tanah Longsor Landslide		
	2019	2020	2021
(1)	(8)	(9)	(10)
[010] Mojo	1	1	5
[020] Semen	1	3	1
[030] Ngadiluwih	–	–	–
[040] Kras	–	–	–
[050] Ringinrejo	–	–	–
[060] Kandat	–	–	–
[070] Wates	–	–	–
[080] Ngancar	–	–	–
[090] Plosoklaten	–	–	–
[100] Gurah	–	–	1
[110] Puncu	1	2	1
[120] Kepung	–	–	–
[130] Kandangan	–	1	1
[140] Pare	–	–	–
[141] Badas	–	–	–
[150] Kunjang	–	–	–
[160] Plemahan	–	–	–
[170] Purwoasri	–	–	–
[180] Papar	–	–	–
[190] Pagu	–	–	–
[191] Kayenkidul	–	–	–
[200] Gampengrejo	–	–	–
[201] Ngasem	–	–	–
[210] Banyakan	–	–	–
[220] Grogol	1	1	1
[230] Tarokan	–	–	–
Kabupaten Kediri	4	8	10

Catatan/Note: ¹ Desa pada tabel ini termasuk Unit Permukiman Transmigrasi (UPT) yang masih dibina oleh kementerian terkait dan nagari di Provinsi Sumatera Barat/*Villages in this table are included in Transmigration Settlement Unit which is still fostered by the relevant ministries and the nagari in the Province of Sumatera Barat*

² Terjadi dalam tiga tahun terakhir sampai dengan saat pencacahan/*Occured during the last three years by the time of enumeration*

³ Pendataan Potensi Desa tahun 2022 tidak dilaksanakan/*The Village Potential Data Collection in 2022 was not carried out*

Sumber/Source: BPS, Pendataan Potensi Desa (Podes)/BPS-Statistics Indonesia, Village Potential Data Collecting

Tabel
Table 4.3.10**Pelanggaran Lalu Lintas Jalan Raya di Kabupaten Kediri ,
2018-2022**
*Crime cases reported and resolved in Kediri Regency, 2018-
2022*

Jenis pelanggaran <i>Type of violation</i>	2018	2019	2020	2021	2022
(1)	(2)	(3)	(4)	(5)	(6)
1. Surat-surat	34 397	24 524	14 354	7 582	7 883
2. Batas muatan	946	689	745	635	301
3. Batas kecepatan	6	-	-	-	1
4. Marka / Rambu	6 505	4 052	2 475	2 620	2 675
5. Perlengkapan	1 649	1 390	689	776	697
6. Lain-lain	11 197	7 448	3 678	3 485	5 220
Kabupaten Kediri	54 700	38 103	21 941	15 098	16 777

Catatan/Note: ...

Sumber/Source: Kepolisian Resort Kabupaten Kediri dan Kota Kediri/ Kediri Regency Police Resort and Kediri Municipality Police Resort

Tabel
Table 4.3.11

Jumlah Kecelakaan Lalu Lintas, Jenis Korban dan Kerugian menurut Kecamatan di Wilayah Kepolisian Resort Kediri, 2020-2022
Number of Traffic Accidents, Types of Victims and Losses by Subdistrict at Kediri Resort Police Region, 2020-2022

Kecamatan Subdistrict	Jumlah Kecelakaan Number of Accidents	2020				Kerugian Materil Material Loss (000 Rp.)
		Mati Died	Jenis Korban Type of Victim			
			Luka Berat Serious injuries	Luka Ringan Minor injuries		
(1)	(2)	(3)	(4)	(5)	(6)	
[010] Mojo	50	5	-	72	34 100	
[020] Semen	29	4	-	31	15 400	
[030] Ngadiluwih	83	3	8	117	62 000	
[040] Kras	52	4	3	67	31 000	
[050] Ringinrejo	33	4	2	45	23 500	
[060] Kandat	49	3	4	69	29 500	
[070] Wates	56	2	5	67	41 000	
[080] Ngancar	32	4	1	36	25 000	
[090] Plosoklaten	45	2	3	57	31 500	
[100] Gurah	81	9	2	118	62 000	
[110] Puncu	28	1	1	45	24 000	
[120] Kepung	44	5	-	56	36 500	
[130] Kandangan	22	3	-	30	23 500	
[140] Pare	110	5	2	148	76 500	
[141] Badas	34	5	1	42	20 500	
[150] Kunjang	14	3	-	15	14 600	
[160] Plemahan	38	3	2	49	28 000	
[170] Purwoasri	40	2	-	57	26 500	
[180] Papar	43	2	1	54	33 650	
[190] Pagu	49	4	2	69	28 250	
[191] Kayenkidul	35	6	1	44	20 000	
[200] Gampengrejo	32	2	2	45	22 500	
[201] Ngasem	81	5	3	102	43 250	
[210] Banyakan	22	4	-	29	22 200	
[220] Grogol	41	2	-	57	22 200	
[230] Tarokan	15	3	-	15	6 500	
Kabupaten Kediri	1 158	95	43	1 536	803 650	

Lanjutan Tabel/Continued Table 4.3.11

Kecamatan Subdistrict	Jumlah Kecelakaan Number of Accidents	2021				Kerugian Materil Material Loss (000 Rp.)
		Mati Died	Jenis Korban Type of Victim		Luka Ringan Minor injuries	
			Luka Berat Serious injuries			
(1)	(7)	(8)	(9)	(10)	(11)	
[010] Mojo	36	6	0	47	18 250 000	
[020] Semen	21	5	0	33	11 100 000	
[030] Ngadiluwih	63	3	3	87	53 500 000	
[040] Kras	41	2	4	65	25 000 000	
[050] Ringinrejo	38	1	3	56	37 300 000	
[060] Kandat	42	1	5	63	39 500 000	
[070] Wates	63	1	5	89	57 200 000	
[080] Ngancar	20	0	2	29	13 400 000	
[090] Plosoklaten	36	1	0	58	17 500 000	
[100] Gurah	63	8	2	85	46 050 000	
[110] Puncu	20	1	0	34	12 700 000	
[120] Kepung	35	0	1	55	33 750 000	
[130] Kandangan	23	1	5	31	29 100 000	
[140] Pare	91	4	9	131	93 000 000	
[141] Badas	15	0	2	20	12 300 000	
[150] Kunjang	18	1	2	25	11 100 000	
[160] Plemahan	39	4	7	45	34 100 000	
[170] Purwoasri	29	2	4	40	35 800 000	
[180] Papar	32	2	6	37	68 700 000	
[190] Pagu	38	1	2	49	29 400 000	
[191] Kayenkidul	43	1	3	72	44 300 000	
[200] Gampengrejo	25	6	2	36	33 900 000	
[201] Ngasem	60	2	2	83	27 500 000	
[210] Banyakan	29	3	0	43	17 400 000	
[220] Grogol	41	2	0	58	14 400 000	
[230] Tarokan	25	4	0	32	10 650 000	
Kabupaten Kediri	986	62	69	1 403	826 900 000	

Lanjutan Tabel/Continued Table 4.3.11

Kecamatan Subdistrict	Jumlah Kecelakaan Number of Accidents	2022				Kerugian Materil Material Loss (000 Rp)
		Mati Died	Jenis Korban Type of Victim			
			Luka Berat Serious injuries	Luka Ringan Minor injuries		
(1)	(12)	(13)	(14)	(15)	(16)	
[010] Mojo	53	7	-	69	27 500	
[020] Semen	24	1	-	33	14 150	
[030] Ngadiluwih	95	18	-	142	202 250	
[040] Kras	66	14	1	89	45 750	
[050] Ringinrejo	30	2	1	45	42 300	
[060] Kandat	41	6	1	57	29 550	
[070] Wates	76	13	1	113	46 250	
[080] Ngancar	32	7	1	38	28 550	
[090] Plosoklaten	50	6	1	82	32 400	
[100] Gurah	80	16	-	115	94 600	
[110] Puncu	26	0	-	40	18 650	
[120] Kepung	40	4	-	60	36 800	
[130] Kandangan	17	1	-	23	10 450	
[140] Pare	89	11	1	111	59 250	
[141] Badas	31	2	1	42	18 300	
[150] Kunjang	19	2	1	24	16 200	
[160] Plemahan	42	5	1	53	32 900	
[170] Purwoasri	49	9	-	81	31 250	
[180] Papar	45	7	-	63	25 800	
[190] Pagu	41	3	-	61	27 650	
[191] Kayenkidul	43	8	-	53	77 100	
[200] Gampengrejo	24	5	-	33	26 050	
[201] Ngasem	73	6	-	110	41 100	
[210] Banyakan	25	3	-	33	8 200	
[220] Grogol	40	7	1	51	21 350	
[230] Tarokan	40	6	-	62	23 350	
Kabupaten Kediri	1 191	169	11	1 683	1 037 700	

Catatan/Note: ...

Sumber/Source: Kepolisian Resort Kabupaten Kediri dan Kota Kediri/ Kediri Regency Police Resort and Kediri Municipality Police Resort

Tabel
Table 4.3.12

Jumlah Surat Ijin Mengemudi (SIM) yang dikeluarkan setiap bulan oleh Polres Kediri menurut Jenisnya, 2021-2022
Number of Driver's License (SIM) issued every month by Kediri Police by Type, 2021-2022

Bulan Month	SIM Peningkatan/ Pengalihan Driving license upgrade / transfer							
	A		A Umum		B1		B1 Umum	
	2021	2022	2021	2022	2021	2022	2021	2022
(1)	(2)	(3)	(4)	(5)	(6)	(7)	(8)	(9)
Januari/ January	301	185	-	-	93	77	21	29
Februari/ February	340	208	-	-	74	57	12	13
Maret/ March	372	232	-	-	81	95	17	27
April/ April	342	130	-	-	57	36	24	14
Mei/ May	262	140	-	-	64	65	22	19
Juni/ June	353	221	-	-	108	102	22	30
Juli/ July	261	175	-	-	61	77	23	19
Agustus/ August	280	212	1	-	63	83	22	17
September/ September	318	134	-	-	80	57	21	23
Oktober/ October	288	143	-	1	79	73	16	26
Nopember/ November	304	109	-	-	66	63	22	15
Desember/ December	180	121	-	-	75	55	20	21
Kabupaten Kediri	3 601	2 010	1	1	901	840	242	253

Lanjutan Tabel/Continued Table 4.3.12

Bulan Month	SIM Peningkatan/ Pengalihan Driving license upgrade / transfer							
	B2		B2 Umum		C		D	
	2021	2022	2021	2022	2021	2022	2021	2022
(1)	(10)	(11)	(12)	(13)	(14)	(15)	(16)	(17)
Januari/ January	14	17	14	20	531	394	-	1
Februari/ February	18	9	6	14	513	371	5	-
Maret/ March	14	15	16	19	578	354	3	-
April/ April	11	6	15	12	570	211	6	-
Mei/ May	12	12	20	25	505	285	-	-
Juni/ June	20	13	26	21	686	632	-	-
Juli/ July	16	11	9	18	422	790	-	-
Agustus/ August	13	13	17	23	461	767	-	-
September/ September	11	12	16	18	595	380	-	1
Oktober/ October	9	16	14	11	581	408	-	-
Nopember/ November	11	11	15	12	580	248	-	-
Desember/ December	13	18	16	19	463	312	-	-
Kabupaten Kediri	162	153	184	212	6 485	5 152	14	2

Lanjutan Tabel/*Continued Table* 4.3.12

Bulan Month	SIM Perpanjangan Driver's license renewal							
	A		A Umum		B1		B1 Umum	
	2021	2022	2021	2022	2021	2022	2021	2022
(1)	(18)	(19)	(20)	(21)	(22)	(23)	(24)	(25)
Januari/ January	942	1 005	-	-	79	54	45	38
Februari/ February	824	850	-	1	67	54	43	39
Maret/ March	989	1 172	-	2	79	88	51	48
April/ April	1 040	993	1	-	64	81	49	53
Mei/ May	1 096	928	-	-	53	78	41	55
Juni/ June	1 112	1 179	-	-	97	82	71	52
Juli/ July	923	1 148	1	-	69	85	42	50
Agustus/ August	978	1 130	-	-	73	79	71	57
September/ September	840	876	-	-	58	68	28	40
Oktober/ October	896	948	-	-	48	72	38	41
Nopember/ November	888	788	-	-	49	57	36	35
Desember/ December	1 234	957	-	-	72	71	56	36
Kabupaten Kediri	11 762	11 974	2	3	808	869	571	544

Lanjutan Tabel/*Continued Table* 4.3.12

Bulan Month	SIM Perpanjangan <i>Driver's license renewal</i>							
	B2		B2 Umum		C		D	
	2021	2022	2021	2022	2021	2022	2021	2022
(1)	(26)	(27)	(28)	(29)	(30)	(31)	(32)	(33)
Januari/ <i>January</i>	11	9	81	57	3 357	2 785	-	-
Februari/ <i>February</i>	13	12	83	59	2 769	2 487	-	-
Maret/ <i>March</i>	17	14	104	91	3 419	3 241	-	-
April/ <i>April</i>	12	9	100	74	3 572	3 348	-	2
Mei/ <i>May</i>	20	21	93	79	3 676	3 183	-	-
Juni/ <i>June</i>	13	15	122	75	4 181	3 614	-	-
Juli/ <i>July</i>	16	12	101	65	3 469	3 325	-	1
Agustus/ <i>August</i>	18	15	134	86	3 679	3 506	-	-
September/ <i>September</i>	7	9	86	72	2 920	2 654	-	-
Oktober/ <i>October</i>	10	12	82	64	2 915	2 842	1	-
November/ <i>November</i>	25	8	60	52	2 863	2 416	-	-
Desember/ <i>December</i>	17	10	115	75	4 239	2 970	-	1
Kabupaten Kediri	179	146	1 161	849	41 059	36 371	1	4

Lanjutan Tabel/*Continued Table* 4.3.12

Bulan Month	SIM Peningkatan/ Pengalihan <i>Driving license upgrade /transfer</i>		SIM Perpanjangan <i>Driver's license renewal</i>		Jumlah SIM <i>Driving Licenses Total</i>	
	2021	2022	2021	2022	2021	2022
(1)	(34)	(35)	(36)	(37)	(38)	(39)
Januari/ <i>January</i>	974	723	4 515	3 948	5 489	4 671
Februari/ <i>February</i>	968	672	3 799	3 502	4 767	4 174
Maret/ <i>March</i>	1 081	742	4 659	4 656	5 740	5 398
April/ <i>April</i>	1 025	409	4 838	4 560	5 863	4 969
Mei/ <i>May</i>	885	546	4 979	4 344	5 864	4 890
Juni/ <i>June</i>	1 215	1 019	5 596	5 017	6 811	6 036
Juli/ <i>July</i>	792	1 090	4 621	4 686	5 413	5 776
Agustus/ <i>August</i>	857	1 115	4 953	4 873	5 810	5 988
September/ <i>September</i>	1 041	625	3 939	3 719	4 980	4 344
Oktober/ <i>October</i>	987	678	3 990	3 979	4 977	4 657
Nopember/ <i>November</i>	998	458	3 921	3 356	4 919	3 814
Desember/ <i>December</i>	767	546	5 733	4 120	6 500	4 666
Kabupaten Kediri	11 590	8 623	55 543	50 760	67 133	59 383

Catatan/*Note*: ...Sumber/*Source*: Kepolisian Resort Kabupaten Kediri/ *Kediri Regency Police Resort*

Tabel
Table 4.3.13

Jumlah Perkara Pidana yang dilaporkan dan diselesaikan oleh Kejaksaan Negeri Kediri Menurut Jenis Perkara dan Bulan Kalender, 2020-2022
Number of Criminal Cases reported and settled by Prosecutor's Office of Kediri Regency by Type of Case and Month Calendar, 2020-2022

Bulan Month	Biasa/ Ordinary			Ekonomi/ Economic		
	2020	2021	2022	2020	2021	2022
(1)	(2)	(3)	(4)	(5)	(6)	(7)
Januari/ January	8	40	32	-	-	-
Februari/ February	14	18	54	-	-	-
Maret/ March	4	35	51	-	-	-
April/ April	15	34	35	-	-	-
Mei/ May	6	29	54	-	-	-
Juni/ June	56	19	72	-	-	-
Juli/ July	22	29	22	-	-	-
Agustus/ August	17	36	49	-	-	-
September/ September	19	26	69	-	-	-
Oktober/ October	21	36	47	-	-	-
Nopember/ November	14	36	64	-	-	-
Desember/ December	11	32	21	-	-	-
Kabupaten Kediri	207	370	570	-	-	-

Lanjutan Tabel/*Continued Table* 4.3.13

Bulan Month	Pelanggaran Ringan/ <i>Light Violation</i>			Subversi/ <i>Subversion</i>		
	2020	2021	2022	2020	2021	2022
(1)	(8)	(9)	(10)	(11)	(12)	(13)
Januari/ <i>January</i>	-	15	-	-	-	-
Februari/ <i>February</i>	-	1 360	-	-	-	-
Maret/ <i>March</i>	-	1 803	-	-	-	-
April/ <i>April</i>	-	1 951	-	-	-	-
Mei/ <i>May</i>	-	975	-	-	-	-
Juni/ <i>June</i>	-	1 381	-	-	-	-
Juli/ <i>July</i>	-	1 330	-	-	-	-
Agustus/ <i>August</i>	-	458	-	-	-	-
September/ <i>September</i>	-	841	-	-	-	-
Oktober/ <i>October</i>	-	976	-	-	-	-
Nopember/ <i>November</i>	-	923	-	-	-	-
Desember/ <i>December</i>	-	868	-	-	-	-
Kabupaten Kediri	-	12 881	-	-	-	-

Lanjutan Tabel/Continued Table 4.3.13

Bulan Month	Imigrasi/ Immigration			Korupsi/ Corruption		
	2020	2021	2022	2020	2021	2022
(1)	(14)	(15)	(16)	(17)	(18)	(19)
Januari/ January	-	-	-	1	-	-
Februari/ February	-	-	-	-	-	-
Maret/ March	-	-	-	-	-	2
April/ April	-	-	-	1	-	-
Mei/ May	-	-	-	-	-	-
Juni/ June	-	-	-	-	-	-
Juli/ July	-	-	-	-	-	-
Agustus/ August	-	-	-	-	-	-
September/ September	-	-	1	1	-	-
Oktober/ October	-	-	-	-	2	-
Nopember/ November	-	-	-	-	1	-
Desember/ December	-	-	-	-	-	-
Kabupaten Kediri	-	-	1	3	3	2

Lanjutan Tabel/*Continued Table* 4.3.13

Bulan Month	Narkotika/ <i>Narcotics</i>			Psikotropika dan Obat Keras/ <i>Psychotropic and Hard Medicines</i>		
	2020	2021	2022	2020	2021	2022
(1)	(20)	(21)	(22)	(23)	(24)	(25)
Januari/ <i>January</i>	6	56	8	23	16	17
Februari/ <i>February</i>	7	25	8	17	8	9
Maret/ <i>March</i>	3	50	8	22	12	9
April/ <i>April</i>	5	44	10	2	14	3
Mei/ <i>May</i>	8	46	11	3	7	14
Juni/ <i>June</i>	16	38	10	3	10	15
Juli/ <i>July</i>	13	21	10	14	5	11
Agustus/ <i>August</i>	10	38	6	8	11	22
September/ <i>September</i>	11	42	7	6	13	10
Oktober/ <i>October</i>	8	31	16	22	8	25
Nopember/ <i>November</i>	11	45	2	18	9	18
Desember/ <i>December</i>	4	39	8	7	10	7
Kabupaten Kediri	102	475	104	145	123	160

Catatan/*Note*: ...Sumber/*Source*: Kantor Kejaksaan Negeri Kediri/ *Prosecutor's Office of Kediri Regency*

Tabel
Table 4.3.14**Jumlah Perkara yang diselesaikan oleh Kejaksaan Negeri
Kediri menurut Bulan Kalender, 2020-2022**
**Number of Cases completed by Prosecutor's Office of Kediri
Regency by Calendar Month, 2020-2022**

Bulan Month	Dilimpahkan Delivered			Dikesampingkan Be ruled out		
	2020	2021	2022	2020	2021	2022
(1)	(2)	(3)	(4)	(5)	(6)	(7)
Januari/ January	37	56	47	-	-	-
Februari/ February	39	25	31	-	-	-
Maret/ March	29	50	44	-	-	-
April/ April	22	44	31	-	-	-
Mei/ May	17	46	39	-	-	-
Juni/ June	75	38	55	-	-	-
Juli/ July	49	21	60	-	-	-
Agustus/ August	35	38	59	-	-	-
September/ September	36	42	25	-	-	-
Oktober/ October	51	31	68	-	-	-
Nopember/ November	43	45	59	-	-	-
Desember/ December	22	39	17	-	-	-
Kabupaten Kediri	455	475	535	-	-	-

Lanjutan Tabel/*Continued Table* 4.3.14

Bulan Month	Dikirim ke Kejaksaan Lain/ Instansi Lain <i>Sent to another Procuratorate/ Other Agencies</i>		
	2020	2021	2022
(1)	(8)	(9)	(10)
Januari/ <i>January</i>	-	-	-
Februari/ <i>February</i>	-	-	-
Maret/ <i>March</i>	-	-	-
April/ <i>April</i>	-	-	-
Mei/ <i>May</i>	-	-	-
Juni/ <i>June</i>	-	-	-
Juli/ <i>July</i>	-	-	-
Agustus/ <i>August</i>	-	-	-
September/ <i>September</i>	-	-	-
Oktober/ <i>October</i>	-	-	-
Nopember/ <i>November</i>	-	-	-
Desember/ <i>December</i>	-	-	-
Kabupaten Kediri	-	-	-

Catatan/*Note*: ...Sumber/*Source*: Kantor Kejaksaan Negeri Kediri/ *Prosecutor's Office of Kediri Regency*

Tabel 4.3.15 **Perkara Perdata yang masuk dan diputus Pengadilan Negeri Kabupaten Kediri, 2020-2022**
Table *Civil Cases entered and terminated by District Court of Kediri Regency, 2020-2022*

Uraian Descriptions	Gugatan Lawsuit			Gugatan Sederhana Simple Suit		
	2020	2021	2022	2020	2021	2022
(1)	(2)	(3)	(4)	(5)	(6)	(7)
Sisa Perkara tahun lalu	38	38	36	13	5	10
Perkara yang masuk	160	192	172	69	61	51
Perkara yang diputus	160	194	175	77	56	61
Sisa Perkara	38	36	33	5	10	-

Lanjutan Tabel/*Continued Table* 4.3.15

Uraian <i>Descriptions</i>	Permohonan <i>Accusation</i>		
	2020	2021	2022
(1)	(8)	(9)	(10)
Sisa Perkara tahun lalu	16	6	8
Perkara yang masuk	345	411	617
Perkara yang diputus	355	409	621
Sisa Perkara	6	8	4

Catatan/*Note*: Termasuk perkara akte kelahiran/ *Including the birth certificate case*

Sumber/*Source*: Pengadilan Negeri Kabupaten Kediri/ *District Court of Kediri Regency*

Tabel
Table 4.3.16

**Perkara Pidana yang masuk dan diputus Pengadilan
Negeri Kabupaten Kediri, 2020-2022**
*Criminal Cases entered and terminated by District Court of
Kediri Regency, 2020-2022*

Uraian Descriptions	Biasa/ Khusus Ordinary/ Special			Anak Child		
	2020	2021	2022	2020	2021	2022
(1)	(2)	(3)	(4)	(5)	(6)	(7)
Sisa Perkara tahun lalu	64	52	70	1	-	-
Perkara yang masuk	512	434	554	14	10	19
Perkara yang diputus	524	416	541	15	10	19
Sisa Perkara	52	70	83	-	-	-

Lanjutan Tabel/*Continued Table* 4.3.16

Uraian <i>Descriptions</i>	Tindak Pidana Ringan (Tipiring) <i>Light Crimes</i>			Pelanggaran Lalu Lintas <i>Traffic Violations</i>		
	2020	2021	2022	2020	2021	2022
(1)	(8)	(9)	(10)	(11)	(12)	(13)
Sisa Perkara tahun lalu	-	-	-	-	-	-
Perkara yang masuk	669	523	415	19 531	12 881	9 501
Perkara yang diputus	669	523	415	19 531	12 881	9 501
Sisa Perkara	-	-	-	-	-	-

Catatan/*Note*: Termasuk perkara akte kelahiran dan Pelanggaran lalu lintas/ *This includes birth certificates and traffic violations*

Sumber/*Source*: Pengadilan Negeri Kabupaten Kediri/ *District Court of Kediri Regency*

Tabel
Table 4.3.17

**Jumlah Terhukum yang diputus Pengadilan Negeri
Kabupaten Kediri menurut Jenis Hukuman, 2020-2022**
**Number of Punishable by District Court in Kediri Regency by
Type of Punishment, 2020-2022**

Uraian Descriptions	Hukuman penjara Imprisonment			Hukuman lainnya Another punishment		
	2020	2021	2022	2020	2021	2022
(1)	(2)	(3)	(4)	(5)	(6)	(7)
Laki-laki	539	413	533	633	509	532
Perempuan	2	6	21	177	109	21
Anak-anak *)	8	6	19	18	4	14
Kabupaten Kediri	549	425	573	828	622	567

Catatan/Note: * Umur 21 tahun kebawah/ Age 21 years and below

Sumber/Source: Pengadilan Negeri Kabupaten Kediri/ District Court of Kediri Regency

Tabel
Table 4.3.18**Jumlah Perkara Perdata yang Masuk di Pengadilan Negeri
Kabupaten Kediri menurut Bulan Kalender, 2020-2022**
**Number of Civil Cases Entered at the District Court of Kediri
Regency by Calendar Month, 2020-2022**

Bulan Month	Gugatan Lawsuit			Gugatan Sederhana Simple Lawsuit			Permohonan Accusation		
	2020	2021	2022	2020	2021	2022	2020	2021	2022
(1)	(2)	(3)	(4)	(5)	(6)	(7)	(8)	(9)	(10)
Januari/ January	14	12	17	3	2	7	41	38	63
Februari/ February	7	19	15	7	4	6	43	28	42
Maret/ March	15	17	14	21	5	7	33	38	62
April/ April	9	11	7	3	6	3	10	44	35
Mei/ May	9	10	15	3	3	1	8	19	31
Juni/ June	14	16	22	11	3	5	29	47	60
Juli/ July	17	12	15	3	2	3	41	23	67
Agustus/ August	14	13	17	5	-	4	21	33	70
September/ September	13	18	8	5	9	1	28	35	64
Oktober/ October	18	19	19	-	8	6	35	28	46
Nopember/ November	14	37	15	6	10	7	37	40	45
Desember/ December	16	11	8	2	9	1	19	38	32
Kabupaten Kediri	160	195	172	69	61	51	345	411	617

Catatan/Note: ...

Sumber/Source: Pengadilan Negeri Kabupaten Kediri/ District Court of Kediri Regency

Tabel
Table 4.3.19

Jumlah Sisa Perkara Perdata pada Pengadilan Negeri Kabupaten Kediri setiap bulan menurut Bulan Kalender, 2020-2022
The Remaining Amount of Civil Cases at the District Court of Kediri Regency each month According to a Calendar Month, 2020-2022

Bulan Month	Gugatan Lawsuit			Gugatan Sederhana Simple Lawsuit			Permohonan Accusation		
	2020	2021	2022	2020	2021	2022	2020	2021	2022
(1)	(2)	(3)	(4)	(5)	(6)	(7)	(8)	(9)	(10)
Januari/ January	39	33	41	5	1	8	18	14	29
Februari/ February	33	31	40	6	3	5	20	5	24
Maret/ March	39	35	40	19	5	7	14	15	27
April/ April	35	30	37	7	6	2	8	23	11
Mei/ May	32	34	45	3	5	2	6	10	16
Juni/ June	31	29	47	10	4	2	11	27	25
Juli/ July	35	25	45	5	2	4	16	8	29
Agustus/ August	34	26	43	5	-	1	10	17	33
September/ September	38	35	37	5	9	-	9	13	21
Oktober/ October	39	39	43	1	8	3	17	9	25
Nopember/ November	39	56	38	6	10	5	26	10	11
Desember/ December	38	37	33	5	10	-	6	8	4
Kabupaten Kediri	432	410	489	77	63	39	161	159	255

Catatan/Note: ...

Sumber/Source: Pengadilan Negeri Kabupaten Kediri/ District Court of Kediri Regency

Tabel
Table 4.3.20

Jumlah Perkara Pidana yang masuk pada Pengadilan Negeri Kabupaten Kediri setiap bulan menurut Bulan Kalender, 2021-2022
Number of Criminal Cases entered at the District Court of Kediri Regency each month by Calendar Month, 2021-2022

Bulan Month	Biasa/ Khusus Ordinary / Special		Anak Child		Tindak Pidana Ringan (Tipiring) Light Crimes		Pelanggaran Lalu Lintas Traffic Violations	
	2021	2022	2021	2022	2021	2022	2021	2022
(1)	(2)	(3)	(4)	(5)	(6)	(7)	(8)	(9)
Januari/ January	35	58	1	-	152	32	15	757
Februari/ February	52	43	1	-	51	76	1 360	983
Maret/ March	34	30	3	3	41	41	1 806	1 131
April/ April	44	35	-	-	44	9	1 951	1 157
Mei/ May	26	34	-	-	8	26	975	244
Juni/ June	41	52	2	4	56	59	1 381	1 009
Juli/ July	47	45	1	2	21	36	1 381	1 253
Agustus/ August	22	71	-	-	21	15	458	880
September/ September	41	27	1	-	21	24	841	608
Oktober/ October	23	56	2	2	39	48	976	945
Nopember/ November	39	66	-	8	37	30	923	191
Desember/ December	30	37	-	-	14	19	868	163
Kabupaten Kediri	436	554	11	19	505	415	12 935	9 501

Catatan/Note: ...

Sumber/Source: Pengadilan Negeri Kabupaten Kediri/ District Court of Kediri Regency

Tabel 4.3.21
Table

Jumlah Sisa Perkara Pidana pada Pengadilan Negeri Kabupaten Kediri setiap bulan menurut Bulan Kalender, 2022
Remaining Amount of Criminal Cases at the District Court of Kediri Regency each month by Calendar Month, 2022

Bulan Month	Biasa/ Khusus Ordinary/ Special	Anak Child	Singkat Short	Tindak Pidana Ringan (Tipiring)Light Crimes	Pelanggaran Lalu Lintas Traffic Violations
(1)	(2)	(3)	(4)	(5)	(6)
Januari/ January	80	-	-	-	-
Februari/ February	88	-	-	-	-
Maret/ March	72	1	-	-	-
April/ April	66	-	-	-	-
Mei/ May	81	-	-	-	-
Juni/ June	87	-	-	-	-
Juli/ July	97	2	-	-	-
Agustus/ August	102	-	-	-	-
September/ September	70	-	-	-	-
Oktober/ October	79	-	-	-	-
Nopember/ November	94	-	-	-	-
Desember/ December	83	-	-	-	-
Kabupaten Kediri	999	3	-	-	-

Catatan/Note: ...

Sumber/Source: Pengadilan Negeri Kabupaten Kediri/ District Court of Kediri Regency

Tabel
Table 4.3.22

Jumlah Perkara/Terdakwa/Tertuduh yang diselesaikan di Pengadilan Negeri Kabupaten Kediri menurut Jenis Penyelesaian setiap bulan menurut Bulan Kalender, 2021-2022

Number of Cases / Defendants / Defendants settled in District Court of Kediri Regency by Type of Settlement each month by Calendar Month, 2021-2022

Bulan Month	Biasa/ Khusus Ordinary / Special		Anak Child		Tindak Pidana Ringan (Tipiring) Light Crimes		Pelanggaran Lalu Lintas Traffic Violations	
	2021	2022	2021	2022	2021	2022	2021	2022
(1)	(2)	(3)	(4)	(5)	(6)	(7)	(8)	(9)
Januari/ January	31	48	-	-	15	32	152	757
Februari/ February	29	35	1	-	51	76	1360	983
Maret/ March	63	46	4	2	41	41	1803	1311
April/ April	25	41	-	1	44	9	1951	1157
Mei/ May	29	19	-	-	8	26	975	244
Juni/ June	39	46	-	4	56	59	1381	1009
Juli/ July	42	35	2	-	21	36	1330	1253
Agustus/ August	45	66	-	2	21	15	458	880
September/ September	21	59	1	-	21	24	841	608
Oktober/ October	31	47	1	2	39	48	976	945
Nopember/ November	31	51	1	8	37	30	923	191
Desember/ December	28	48	-	-	14	19	868	163
Kabupaten Kediri	414	541	8	19	368	415	13 018	9 501

Catatan/Note: ...

Sumber/Source: Pengadilan Negeri Kabupaten Kediri/ District Court of Kediri Regency

Tabel
Table 4.3.23

Sikap Terdakwa menurut Hasil Keputusan di Pengadilan Negeri Kabupaten Kediri setiap bulan menurut Bulan Kalender, 2021-2022
Attitudes of the Defendant according to the Results of Decision in District Court of Kediri Regency every month by Calendar Month, 2021-2022

Bulan Month	Menerima Admit		Banding Appeal		Kasasi Cassation		Grasi Clemency	
	2021	2022	2021	2022	2021	2022	2021	2022
(1)	(2)	(3)	(4)	(5)	(6)	(7)	(8)	(9)
Januari/ January	31	47	2	2	-	2	-	-
Februari/ February	30	36	2	1	1	-	-	-
Maret/ March	67	46	6	2	4	-	-	-
April/ April	25	41	3	3	-	-	-	-
Mei/ May	29	19	-	-	-	1	-	-
Juni/ June	39	46	-	1	4	1	-	-
Juli/ July	44	35	-	-	6	1	-	-
Agustus/ August	45	66	2	-	15	1	-	-
September/ September	22	59	2	2	15	-	-	-
Oktober/ October	32	47	3	1	16	-	-	-
Nopember/ November	32	51	4	2	17	1	-	-
Desember/ December	28	48	4	1	17	-	-	-
Kabupaten Kediri	424	541	28	15	95	7	-	-

Catatan/Note: ...

Sumber/Source: Pengadilan Negeri Kabupaten Kediri/ District Court of Kediri Regency

Tabel
Table 4.3.24

**Jumlah Perkara yang Diterima di Pengadilan Agama
Kabupaten Kediri menurut Jenis Perkara dan Bulan
Kalender, 2021-2022**
*Number of Cases Received in Religion Court of Kediri
Regency by Kind of Article and Calendar Month, 2021-
2022*

Bulan Month	Perkawinan Marriage		Ekonomi Syariah Islamic Economics		Kewarisan Inheritance	
	2021	2022	2021	2022	2021	2022
(1)	(2)	(3)	(4)	(5)	(6)	(7)
Januari/ January	452	584	-	-	1	1
Februari/ February	425	321	-	-	-	1
Maret/ March	642	365	-	-	-	4
April/ April	388	209	-	-	3	-
Mei/ May	308	401	-	-	1	1
Juni/ June	585	399	-	-	1	2
Juli/ July	176	324	-	-	1	-
Agustus/ August	231	359	-	-	1	4
September/ September	331	328	-	1	1	-
Oktober/ October	425	231	-	2	2	-
Nopember/ November	474	269	-	1	1	3
Desember/ December	403	159	-	-	1	1
Kabupaten Kediri	4 840	3 949	-	4	13	17

Lanjutan Tabel/Continued Table 4.3.24

Bulan Month	Wasiat Wasiat		Hibah Grant		Wakaf Endowments		Zakat/ Infag Shodaqoh	
	2021	2022	2021	2022	2021	2022	2021	2022
(1)	(8)	(9)	(10)	(11)	(12)	(13)	(14)	(15)
Januari/ January	-	-	3	-	-	-	-	-
Februari/ February	-	-	-	-	-	-	-	-
Maret/ March	-	-	-	1	-	-	-	-
April/ April	-	-	-	-	-	-	-	-
Mei/ May	-	-	-	-	-	-	-	-
Juni/ June	-	-	-	-	-	-	-	-
Juli/ July	-	-	-	-	-	-	-	-
Agustus/ August	-	-	-	1	-	-	-	-
September/ September	-	-	-	-	-	-	-	-
Oktober/ October	-	-	-	-	-	-	-	-
Nopember/ November	-	-	-	-	-	-	-	-
Desember/ December	-	-	-	-	-	-	-	-
Kabupaten Kediri	-	-	3	2	-	-	-	-

Lanjutan Tabel/*Continued Table* 4.3.24

Bulan Month	P3HP/ Penetapan Ahli Waris Determination of Beneficiary		Lain-lain Others		Jumlah/ Total	
	2021	2022	2021	2022	2021	2022
(1)	(16)	(17)	(18)	(19)	(20)	(21)
Januari/ January	4	3	1	1	452	653
Februari/ February	5	2	1	2	425	387
Maret/ March	4	10	-	2	642	438
April/ April	4	4	2	2	388	264
Mei/ May	1	3	3	-	308	446
Juni/ June	5	3	2	2	585	495
Juli/ July	1	3	2	3	176	403
Agustus/ August	5	5	3	2	231	438
September/ September	4	4	2	-	331	419
Oktober/ October	5	6	-	1	425	319
Nopember/ November	12	5	3	6	474	381
Desember/ December	4	-	1	2	403	224
Kabupaten Kediri	54	48	20	23	4 840	4 867

Catatan/Note: ...

Sumber/Source: Pengadilan Agama Kabupaten Kediri / Religious Court of Kediri Regency

Tabel
Table 4.3.25

**Jumlah Perkara yang Diterima di Pengadilan Agama
Kabupaten Kediri menurut Jenis Perkara Perkawinan dan
Bulan Kalender, 2021-2022**
**Number of Cases Received in Religion Court of Kediri
Regency by Kind of Marriage and Calendar Month, 2021-
2022**

Bulan Month	Ijin Poligami Polygamy Permit		Pencegahan Perkawinan Prevention of Marriage		Penolakan Perkawinan Marriage Disappoint-ment		Pembatalan Perkawinan Cancellation of Marriage	
	2021	2022	2021	2022	2021	2022	2021	2022
(1)	(2)	(3)	(4)	(5)	(6)	(7)	(8)	(9)
Januari/ January	1	-	-	-	-	-	-	-
Februari/ February	1	-	-	-	-	-	-	-
Maret/ March	-	1	-	-	-	-	-	-
April/ April	-	1	-	-	-	-	-	-
Mei/ May	-	1	-	-	-	-	-	-
Juni/ June	-	1	-	-	-	-	-	-
Juli/ July	1	-	-	-	-	-	-	-
Agustus/ August	1	-	-	-	-	-	-	-
September/ September	1	-	-	-	-	-	-	-
Oktober/ October	-	-	-	-	-	-	-	-
Nopember/ November	1	-	-	1	-	-	-	-
Desember/ December	2	-	-	-	-	-	-	-
Kabupaten Kediri	8	4	-	1	-	-	-	-

Lanjutan Tabel/*Continued Table* 4.3.25

Bulan Month	Kelalaian atas kewajiban suami <i>The negligence of the duty of the husband</i>		Cerai Talak Talak Divorce		Cerai Gugat Divorce		Harta Bersama Mutual Property	
	2021	2022	2021	2022	2021	2022	2021	2022
(1)	(10)	(11)	(12)	(13)	(14)	(15)	(16)	(17)
Januari/ <i>January</i>	-	-	94	128	278	456	-	3
Februari/ <i>February</i>	-	-	78	70	255	251	-	1
Maret/ <i>March</i>	-	-	138	86	426	279	-	-
April/ <i>April</i>	-	-	84	52	236	157	1	1
Mei/ <i>May</i>	-	-	68	95	197	306	1	-
Juni/ <i>June</i>	-	-	105	42	372	307	2	1
Juli/ <i>July</i>	-	-	29	70	97	254	2	-
Agustus/ <i>August</i>	-	-	53	73	134	286	1	2
September/ <i>September</i>	-	-	56	74	191	254	-	-
Oktober/ <i>October</i>	-	-	88	64	250	167	1	-
Nopember/ <i>November</i>	-	-	105	58	289	211	1	1
Desember/ <i>December</i>	-	-	75	42	259	117	1	1
Kabupaten Kediri	-	-	973	904	2 984	3 045	10	10

Lanjutan Tabel/*Continued Table 4.3.25*

Bulan Month	Penguasaan Anak Child Mastery		Nafkah Oleh Ibu Mother Salvation		Hak-hak bekas Istri The rights of ex-wife		Pengesahan Anak Child Verification	
	2021	2022	2021	2022	2021	2022	2021	2022
(1)	(18)	(19)	(20)	(21)	(22)	(23)	(24)	(25)
Januari/ <i>January</i>	2	-	-	-	-	-	-	-
Februari/ <i>February</i>	2	2	-	-	-	-	-	-
Maret/ <i>March</i>	2	1	-	-	-	-	-	-
April/ <i>April</i>	-	1	-	-	-	-	-	-
Mei/ <i>May</i>	-	1	-	-	-	-	-	-
Juni/ <i>June</i>	2	1	-	-	-	-	-	-
Juli/ <i>July</i>	-	1	-	-	-	-	-	-
Agustus/ <i>August</i>	2	-	-	-	-	-	-	-
September/ <i>September</i>	1	1	-	-	-	-	-	-
Oktober/ <i>October</i>	-	1	-	-	-	-	-	-
Nopember/ <i>November</i>	1	2	-	-	-	-	-	-
Desember/ <i>December</i>	-	1	-	-	-	-	-	-
Kabupaten Kediri	12	12	-	-	-	-	-	-

Lanjutan Tabel/*Continued Table* 4.3.25

Bulan Month	Pencabutan Kekuasaan Orang Tua Parent Revocation		Perwalian Guardianship		Pencabutan Wali Guardian Power Revocation		Penunjukan Orang Lain Appointment of Others	
	2021	2022	2021	2022	2021	2022	2021	2022
(1)	(26)	(27)	(28)	(29)	(30)	(31)	(32)	(33)
Januari/ January	-	-	2	5	-	-	-	-
Februari/ February	-	-	5	3	-	-	-	-
Maret/ March	-	-	6	2	-	-	-	-
April/ April	-	-	6	8	-	-	-	-
Mei/ May	-	-	1	1	-	-	-	-
Juni/ June	-	-	3	6	-	-	-	-
Juli/ July	-	-	-	6	-	-	-	-
Agustus/ August	-	-	4	7	-	-	-	-
September/ September	-	-	1	7	-	-	-	-
Oktober/ October	-	-	4	6	-	-	-	-
Nopember/ November	-	-	4	7	-	-	-	-
Desember/ December	-	-	5	3	-	-	-	-
Kabupaten Kediri	-	-	41	61	-	-	-	-

Lanjutan Tabel/Continued Table 4.3.25

Bulan Month	Ganti Rugi Terhadap Wali Compensation Against Guardians		Asal usul Anak The Origin of Children		Penolakan Kawin Campur Mixed Marriage Rejection		Isbat Nikah Isbat Marriage	
	2021	2022	2021	2022	2021	2022	2021	2022
(1)	(34)	(35)	(36)	(37)	(38)	(39)	(40)	(41)
Januari/ January	-	-	2	2	-	-	-	7
Februari/ February	-	-	4	5	-	-	3	4
Maret/ March	-	-	4	5	-	-	4	4
April/ April	-	-	2	2	-	-	3	2
Mei/ May	-	-	1	3	-	-	2	2
Juni/ June	-	-	3	4	-	-	-	4
Juli/ July	-	-	-	5	-	-	4	5
Agustus/ August	-	-	1	6	-	-	2	4
September/ September	-	-	3	7	-	-	1	5
Oktober/ October	-	-	2	11	-	-	5	7
Nopember/ November	-	-	4	6	-	-	3	13
Desember/ December	-	-	7	1	-	-	3	3
Kabupaten Kediri	-	-	33	57	-	-	30	60

Lanjutan Tabel/Continued Table 4.3.25

Bulan Month	Izin Kawin Marriage permission		Dispensasi Kawin Marriage Dispensation		Wali Adlol Veedaddole		Jumlah Total	
	2021	2022	2021	2022	2021	2022	2021	2022
(1)	(42)	(43)	(44)	(45)	(46)	(47)	(48)	(49)
Januari/ January	-	-	60	43	4	4	452	653
Februari/ February	-	-	67	40	4	6	425	387
Maret/ March	-	1	51	35	7	7	642	438
April/ April	-	-	46	32	1	2	388	264
Mei/ May	1	-	32	28	-	5	308	446
Juni/ June	1	-	86	72	3	-	585	495
Juli/ July	1	-	37	49	1	7	176	403
Agustus/ August	-	-	21	47	3	1	231	438
September/ September	-	-	67	56	3	10	331	419
Oktober/ October	-	-	65	54	3	-	425	319
Nopember/ November	-	-	44	64	6	3	474	381
Desember/ December	-	-	44	49	1	4	403	224
Kabupaten Kediri	3	1	620	569	36	49	4 840	4 867

Catatan/Note: ...

Sumber/Source: Pengadilan Agama Kabupaten Kediri / Religious Court of Kediri Regency

Tabel
Table 4.3.26

**Jumlah Perkara yang Diputus di Pengadilan Agama
Kabupaten Kediri menurut Jenis Perkara dan Bulan
Kalender, 2021-2022**
**Number of Cases Completed in Religion Court of Kediri
Regency by Kind of Article and Calendar Month, 2021-2022**

Bulan Month	Sisa Bulan Lalu Last Month's Remaining		Dicabut Revoked		Perkawinan Marriage		Ekonomi Syariah Islamic Economics	
	2021	2022	2021	2022	2021	2022	2021	2022
(1)	(2)	(3)	(4)	(5)	(6)	(7)	(8)	(9)
Januari/ January	...	242	21	42	328	263	-	-
Februari/ February	...	516	14	28	278	236	-	-
Maret/ March	...	595	24	24	317	267	-	-
April/ April	...	663	27	27	417	234	-	-
Mei/ May	...	617	28	29	327	331	-	-
Juni/ June	...	650	27	29	484	486	-	-
Juli/ July	...	547	32	24	476	287	-	-
Agustus/ August	...	550	12	37	261	319	-	-
September/ September	...	548	25	60	350	336	-	1
Oktober/ October	...	479	27	38	424	345	-	-
Nopember/ November	...	331	38	36	483	335	-	-
Desember/ December	...	248	36	18	421	273	-	-
Kabupaten Kediri	...	5 986	311	392	4 566	3 712	-	1

Lanjutan Tabel/*Continued Table* 4.3.26

Bulan Month	Kewarisan Inheritance		Wasiat Wasiat		Hibah Grant		Wakaf Endowments	
	2021	2022	2021	2022	2021	2022	2021	2022
(1)	(10)	(11)	(12)	(13)	(14)	(15)	(16)	(17)
Januari/ January	-	-	-	-	-	-	-	-
Februari/ February	1	-	-	-	-	-	-	-
Maret/ March	1	1	-	-	-	-	-	-
April/ April	-	-	-	-	-	-	-	-
Mei/ May	-	1	-	-	1	-	-	-
Juni/ June	1	-	-	-	-	-	-	-
Juli/ July	-	-	-	-	-	-	-	-
Agustus/ August	-	-	-	-	-	-	-	-
September/ September	-	-	-	-	-	-	-	-
Oktober/ October	-	-	-	-	-	-	-	-
Nopember/ November	-	1	-	-	-	-	-	-
Desember/ December	1	-	-	-	-	-	-	-
Kabupaten Kediri	4	3	-	-	1	-	-	-

Lanjutan Tabel/Continued Table 4.3.26

Bulan Month	Zakat/ Infak Shodaqoh		P3HP/ Penetapan Ahli Waris Determination of Beneficiary		Lain-lain Others		Ditolak Rejected	
	2021	2022	2021	2022	2021	2022	2021	2022
(1)	(18)	(19)	(20)	(21)	(22)	(23)	(24)	(25)
Januari/ January	-	-	2	23	1	-	2	-
Februari/ February	-	-	6	1	1	-	-	-
Maret/ March	-	-	1	4	1	-	1	-
April/ April	-	-	3	3	-	-	2	-
Mei/ May	-	-	3	1	1	-	2	-
Juni/ June	-	-	3	4	3	-	3	-
Juli/ July	-	-	2	4	-	-	-	-
Agustus/ August	-	-	-	1	1	-	-	-
September/ September	-	-	6	3	4	-	2	-
Oktober/ October	-	-	6	2	1	-	-	-
Nopember/ November	-	-	6	6	1	-	1	-
Desember/ December	-	-	7	2	1	-	1	-
Kabupaten Kediri	-	-	45	33	15	-	14	-

Lanjutan Tabel/Continued Table 4.3.26

Bulan Month	Tidak diterima Not accepted		Gugur Abort		Dicoret dari register Banned from register		Jumlah Total	
	2021	2022	2021	2022	2021	2022	2021	2022
(1)	(26)	(27)	(28)	(29)	(30)	(31)	(32)	(33)
Januari/ January	4	4	6	2	-	-	328	337
Februari/ February	2	-	2	1	1	-	278	280
Maret/ March	2	3	2	-	-	1	317	346
April/ April	-	2	-	-	-	-	417	283
Mei/ May	1	-	-	3	1	-	327	384
Juni/ June	1	2	4	3	-	3	484	569
Juli/ July	-	2	3	1	1	-	476	376
Agustus/ August	1	5	5	6	1	-	261	403
September/ September	1	2	1	2	2	-	350	428
Oktober/ October	1	5	1	1	-	1	424	429
Nopember/ November	3	-	1	1	-	1	483	428
Desember/ December	7	2	1	1	-	-	421	370
Kabupaten Kediri	23	27	26	21	6	6	4 566	4 633

Lanjutan Tabel/Continued Table 4.3.26

Bulan Month	Jumlah Putus Completed		Sisa akhir bulan Rest of the month		Perkara yang sudah diminutasi Minimized Cases	
	2021	2022	2021	2022	2021	2022
(1)	(34)	(35)	(36)	(37)	(38)	(39)
Januari/ January	349	337	383	516	349	379
Februari/ February	292	280	516	595	292	308
Maret/ March	341	346	817	663	341	370
April/ April	444	283	761	617	444	310
Mei/ May	355	384	714	650	355	413
Juni/ June	511	569	788	547	511	597
Juli/ July	508	376	456	550	508	373
Agustus/ August	273	103	414	548	274	440
September/ September	375	428	369	479	375	488
Oktober/ October	451	429	343	331	451	331
Nopember/ November	521	428	296	248	521	464
Desember/ December	457	370	242	84	457	388
Kabupaten Kediri	4 877	4 633	6 099	5 828	4 878	4 861

Catatan/Note: ... Data tidak tersedia/ Data not available

Sumber/Source: Pengadilan Agama Kabupaten Kediri / Religious Court of Kediri Regency

Tabel
Table 4.3.27

Jumlah Perkara Perkawinan yang Diputus di Pengadilan Agama Kabupaten Kediri menurut Jenis Perkara Perkawinan dan Bulan Kalender, 2021-2022
Number of Marriage Matter Completed in Religious Court of Kediri Regency by Kind of Marriage and Calendar Month, 2021-2022

Bulan Month	Ijin Poligami Polygamy Permit		Pencegahan Perkawinan Prevention of Marriage		Penolakan Perkawinan Marriage Disappoint-ment		Pembatalan Perkawinan Cancellation of Marriage	
	2021	2022	2021	2022	2021	2022	2021	2022
(1)	(2)	(3)	(4)	(5)	(6)	(7)	(8)	(9)
Januari/ January	-	2	-	-	-	-	-	-
Februari/ February	1	-	-	-	-	-	-	-
Maret/ March	-	1	-	-	-	-	-	-
April/ April	1	-	-	-	-	-	-	-
Mei/ May	-	1	-	-	-	-	-	-
Juni/ June	-	1	-	-	-	-	-	-
Juli/ July	-	-	-	-	-	-	-	-
Agustus/ August	-	-	-	-	-	-	-	-
September/ September	1	-	-	-	-	-	-	-
Oktober/ October	1	-	-	-	-	-	-	-
Nopember/ November	-	-	-	-	-	-	-	-
Desember/ December	1	-	-	-	-	-	-	-
Kabupaten Kediri	5	5	-	-	-	-	-	-

Lanjutan Tabel/Continued Table 4.3.27

Bulan Month	Kelalaian atas kewajiban suami <i>The negligence of the duty of the husband</i>		Cerai Talak <i>Talak Divorce</i>		Cerai Gugat <i>Divorce</i>		Harta Bersama <i>Mutual Property</i>	
	2021	2022	2021	2022	2021	2022	2021	2022
(1)	(10)	(11)	(12)	(13)	(14)	(15)	(16)	(17)
Januari/ <i>January</i>	-	-	67	57	188	286	-	-
Februari/ <i>February</i>	-	-	58	51	150	185	-	-
Maret/ <i>March</i>	-	-	57	51	184	216	-	-
April/ <i>April</i>	-	-	73	52	256	182	1	1
Mei/ <i>May</i>	-	-	65	71	220	260	-	-
Juni/ <i>June</i>	-	-	77	124	320	362	-	1
Juli/ <i>July</i>	-	-	104	74	299	213	-	-
Agustus/ <i>August</i>	-	-	61	63	158	258	1	3
September/ <i>September</i>	-	-	73	76	206	260	-	1
Oktober/ <i>October</i>	-	-	75	77	254	268	-	1
Nopember/ <i>November</i>	-	-	102	70	300	265	3	-
Desember/ <i>December</i>	-	-	75	70	279	203	1	-
Kabupaten Kediri	-	-	887	836	2 814	2 876	6	7

Lanjutan Tabel/Continued Table 4.3.27

Bulan Month	Penguasaan Anak Child Mastery		Nafkah Oleh Ibu Mother Salvation		Hak-hak bekas Istri The rights of ex-wife		Pengesahan Anak Child Verification	
	2021	2022	2021	2022	2021	2022	2021	2022
(1)	(18)	(19)	(20)	(21)	(22)	(23)	(24)	(25)
Januari/ January	1	-	-	-	-	-	-	-
Februari/ February	-	-	-	-	-	-	-	-
Maret/ March	2	-	-	-	-	-	-	-
April/ April	-	-	-	-	-	-	-	-
Mei/ May	1	1	-	-	-	-	-	-
Juni/ June	-	2	-	-	-	-	-	-
Juli/ July	1	-	-	-	-	-	-	-
Agustus/ August	1	-	-	-	-	-	-	-
September/ September	-	1	-	-	-	-	-	-
Oktober/ October	1	-	-	-	-	-	-	-
Nopember/ November	2	-	-	-	-	-	-	-
Desember/ December	-	-	-	-	-	-	-	-
Kabupaten Kediri	9	4	-	-	-	-	-	-

Lanjutan Tabel/Continued Table 4.3.27

Bulan Month	Pencabutan Kekuasaan Orang Tua Parent Revocation		Perwalian Guardianship		Pencabutan Wali Guardian Power Revocation		Penunjukan Orang Lain Appointment of Others	
	2021	2022	2021	2022	2021	2022	2021	2022
(1)	(26)	(27)	(28)	(29)	(30)	(31)	(32)	(33)
Januari/ January	-	-	2	6	-	-	-	-
Februari/ February	-	-	4	-	-	-	-	-
Maret/ March	-	-	4	4	-	-	-	-
April/ April	-	-	7	6	-	-	-	-
Mei/ May	-	-	3	2	-	-	-	-
Juni/ June	-	-	3	3	-	-	-	-
Juli/ July	-	-	-	7	-	-	-	-
Agustus/ August	-	-	2	8	-	-	-	-
September/ September	-	-	2	5	-	-	-	-
Oktober/ October	-	-	3	8	-	-	-	-
Nopember/ November	-	-	4	7	-	-	-	-
Desember/ December	-	-	4	4	-	-	-	-
Kabupaten Kediri	-	-	38	60	-	-	-	-

Lanjutan Tabel/Continued Table 4.3.27

Bulan Month	Ganti Rugi Terhadap Wali Compensation Against Guardians		Asal usul Anak The Origin of Children		Penolakan Kawin Campur Mixed Marriage Rejection		Isbat Nikah Isbat Marriage	
	2021	2022	2021	2022	2021	2022	2021	2022
(1)	(34)	(35)	(36)	(37)	(38)	(39)	(40)	(41)
Januari/ January	-	-	-	1	-	-	-	2
Februari/ February	-	-	1	5	-	-	2	6
Maret/ March	-	-	4	4	-	-	1	4
April/ April	-	-	3	3	-	-	2	3
Mei/ May	-	-	1	1	-	-	1	2
Juni/ June	-	-	-	4	-	-	2	1
Juli/ July	-	-	2	6	-	-	1	4
Agustus/ August	-	-	-	6	-	-	3	5
September/ September	-	-	2	5	-	-	2	6
Oktober/ October	-	-	3	6	-	-	1	2
Nopember/ November	-	-	-	6	-	-	3	8
Desember/ December	-	-	4	4	-	-	3	8
Kabupaten Kediri	-	-	20	51	-	-	21	51

Lanjutan Tabel/Continued Table 4.3.27

Bulan Month	Izin Kawin Marriage permission		Dispensasi Kawin Marriage Dispensation		Wali Adlol Veedaddole		Jumlah Total	
	2021	2022	2021	2022	2021	2022	2021	2022
(1)	(42)	(43)	(44)	(45)	(46)	(47)	(48)	(49)
Januari/ January	-	-	51	52	4	1	328	337
Februari/ February	-	-	44	26	5	3	278	280
Maret/ March	-	-	53	44	4	8	317	346
April/ April	-	-	64	27	5	3	417	283
Mei/ May	-	-	27	37	-	2	327	384
Juni/ June	1	-	64	54	2	3	484	569
Juli/ July	-	-	62	60	1	4	476	376
Agustus/ August	-	-	24	46	3	3	261	403
September/ September	-	-	46	60	2	3	350	428
Oktober/ October	-	-	74	52	3	5	424	429
Nopember/ November	-	-	51	56	6	1	483	428
Desember/ December	-	-	35	69	1	4	421	370
Kabupaten Kediri	1	-	595	583	36	40	4 566	4 633

Catatan/Note: ...

Sumber/Source: Pengadilan Agama Kabupaten Kediri / Religious Court of Kediri Regency

Tabel
Table 4.3.28

Faktor Penyebab Terjadinya Perceraian di Pengadilan Agama Kabupaten Kediri menurut Penyebab dan Bulan Kalender, 2021-2022
Divorce Factors in Religious Court of Kediri Regency by Cause of Marriage and Calendar Month, 2021-2022

Bulan Month	Zina Adultery		Mabuk Drunk		Madat Madat		Judi Gambling	
	2021	2022	2021	2022	2021	2022	2021	2022
(1)	(2)	(3)	(4)	(5)	(6)	(7)	(8)	(9)
Januari/ January	-	-	5	7	-	-	1	6
Februari/ February	-	-	3	4	-	-	1	-
Maret/ March	-	-	2	7	-	-	2	2
April/ April	-	-	6	8	-	-	-	3
Mei/ May	-	-	3	4	-	-	-	1
Juni/ June	-	-	4	2	-	-	2	2
Juli/ July	-	-	9	4	-	-	-	1
Agustus/ August	-	-	1	3	-	-	-	1
September/ September	-	-	4	3	-	1	-	2
Oktober/ October	-	-	3	5	-	-	1	-
Nopember/ November	-	-	3	1	-	-	4	5
Desember/ December	-	-	6	5	-	-	-	2
Kabupaten Kediri	-	-	49	53	-	1	11	25

Lanjutan Tabel/Continued Table 4.3.28

Bulan Month	Meninggalkan satu pihak Leaving		Dihukum penjara Jailed		Poligami Polygamy		Kekerasan dalam RT Domestic Violence	
	2021	2022	2021	2022	2021	2022	2021	2022
(1)	(10)	(11)	(12)	(13)	(14)	(15)	(16)	(17)
Januari/ January	39	7	3	3	-	-	15	15
Februari/ February	22	2	1	1	-	-	5	4
Maret/ March	2	5	-	-	1	-	11	8
April/ April	13	5	-	-	-	-	9	6
Mei/ May	8	20	-	-	-	-	10	5
Juni/ June	45	76	1	4	-	-	7	7
Juli/ July	31	34	2	4	-	1	15	11
Agustus/ August	56	41	1	1	-	-	13	8
September/ September	40	17	1	1	-	-	8	4
Oktober/ October	33	39	2	3	-	-	7	4
Nopember/ November	50	60	2	1	1	-	8	4
Desember/ December	8	23	-	2	2	-	13	8
Kabupaten Kediri	345	329	13	20	4	1	121	76

Lanjutan Tabel/*Continued Table* 4.3.28

Bulan Month	Cacat Badan Disability		Perselisihan terus menerus Continuing disputes		Kawin Paksa Forced marriage		Murtad Godless	
	2021	2022	2021	2022	2021	2022	2021	2022
(1)	(18)	(19)	(20)	(21)	(22)	(23)	(24)	(25)
Januari/ <i>January</i>	-	-	29	65	-	1	-	-
Februari/ <i>February</i>	-	-	28	27	-	-	-	1
Maret/ <i>March</i>	1	-	35	58	1	1	-	1
April/ <i>April</i>	-	-	27	40	1	-	-	-
Mei/ <i>May</i>	-	-	40	27	-	-	2	-
Juni/ <i>June</i>	-	-	49	40	-	-	-	-
Juli/ <i>July</i>	-	-	63	65	4	-	-	-
Agustus/ <i>August</i>	-	-	49	51	1	-	-	-
September/ <i>September</i>	-	-	66	31	3	-	1	-
Oktober/ <i>October</i>	-	-	27	46	-	-	-	-
Nopember/ <i>November</i>	-	-	39	32	-	-	-	-
Desember/ <i>December</i>	-	-	60	53	-	-	-	1
Kabupaten Kediri	1	-	512	535	10	2	3	3

Lanjutan Tabel/Continued Table 4.3.28

Bulan Month	Ekonomi Economy		Lain-lain Other		Jumlah Total	
	2021	2022	2021	2022	2021	2022
(1)	(26)	(27)	(28)	(29)	(30)	(31)
Januari/ January	184	247	-	-	276	351
Februari/ February	166	190	-	-	226	229
Maret/ March	165	223	-	-	220	305
April/ April	197	189	-	-	253	251
Mei/ May	205	156	-	-	268	213
Juni/ June	221	261	-	-	329	394
Juli/ July	242	324	-	-	366	444
Agustus/ August	235	231	-	-	354	336
September/ September	187	197	-	-	310	256
Oktober/ October	204	281	-	-	277	378
Nopember/ November	236	222	-	-	343	325
Desember/ December	272	212	-	-	361	315
Kabupaten Kediri	2 514	2 688	-	-	3 583	3 787

Catatan/Note: ...

Sumber/Source: Pengadilan Agama Kabupaten Kediri / Religious Court of Kediri Regency

Tabel
Table 4.3.29

Jumlah Narapidana pada Lembaga Pemasyarakatan Kediri menurut Jenis Kejahatan/Pelanggaran dan Jenis Kelamin, 2021-2022
Number of Prisoners in Kediri Penitentiary by Crime / Violation Type and Gender, 2021-2022

	Jenis Kejahatan/Pelanggaran <i>Types of Crimes / Violations</i>	Laki-laki <i>Male</i>		Perempuan <i>Female</i>		Jumlah <i>Total</i>	
		2021	2022	2021	2022	2021	2022
	(1)	(2)	(3)	(4)	(5)	(6)	(7)
1	Perbuatan tidak menyenangkan (335)/ <i>Unpleasant deeds (335)</i>	-	-	-	-	-	-
2	Pembakaran/ <i>Combustion</i>	-	-	-	-	-	-
3	VCD Porno (No.8/1992)/ <i>Porn VCD (No.8 / 1992)</i>	-	-	-	-	-	-
4	Terhadap Ketertiban Umum/ <i>Against Public Order</i>	8	-	1	-	9	-
5	KDRT (UU 23/2004)/ <i>Domestic Violence (Law 23/2004)</i>	2	4	-	-	2	4
6	Ekonomi (7/1955)/ <i>Economics (7/1955)</i>	-	-	-	-	-	-
7	Obat (No.12/1997)/ <i>Medicine (No.12 / 1997)</i>	-	-	-	-	-	-
8	Mata Uang/ <i>Currency</i>	1	-	-	-	1	-
9	Memalsu Materai / surat/ <i>Fake Stamp / letter</i>	-	-	-	1	-	1
10	Kesusilaan/ <i>Decency</i>	5	5	-	-	5	5
11	Perjudian/ <i>Gambling</i>	-	7	-	-	-	7
12	Penculikan/ <i>Kidnapping</i>	2	-	-	-	2	-
13	Pembunuhan/ <i>Murder</i>	11	9	-	-	11	9
14	Penganiayaan/ <i>Persecution</i>	13	8	-	-	13	8
15	Pencurian/ <i>Theft</i>	44	64	-	2	44	66
16	Perampokan/ <i>Robbery</i>	13	8	-	-	13	8
17	Memeras/ Mengancam/ <i>Blackmail / Threaten</i>	-	-	-	-	-	-
18	Penggelapan/ <i>Embezzlement</i>	28	25	1	5	29	30
19	Penipuan/ <i>Fraud</i>	20	18	6	4	26	22
20	Narkotika (No.35/2009)/ <i>Narcotics (No.35 / 2009)</i>	272	312	13	7	285	319
21	Penadahan/ <i>Fencing</i>	1	2	-	-	1	2

Lanjutan Tabel/Continued Table 4.3.29

	Jenis Kejahatan/Pelanggaran Types of Crimes / Violations	Laki-laki Male		Perempuan Female		Jumlah Total	
		2021	2022	2021	2022	2021	2022
	(1)	(2)	(3)	(4)	(5)	(6)	(7)
22	Korupsi (No.20/2001)/ <i>Corruption (No.20 / 2001)</i>	13	8	-	2	13	10
23	Pelanggaran Lalu Lintas (359 KUHP)/ <i>Traffic Violations (359 Criminal Code)</i>	6	4	-	-	6	4
24	UU Darurat Kehutanan (No. 41/1999)/ <i>Forestry Law (No. 41/1999)</i>	-	-	-	-	-	-
25	Minuman Keras (204 KUHP)/ <i>Liquor (204 KUHP)</i>	-	-	-	-	-	-
26	Perlindungan Anak (UU no.23/2002)/ <i>Child Protection (Law no.23 / 2002)</i>	93	87	4	-	97	87
27	UU Darurat No. 12/1951 / <i>Emergency Law No. 12/1951</i>	-	-	-	-	-	-
28	UU ITE/ <i>ITE Law</i>	1	2	-	-	1	2
29	Dalam Jabatan (413-438 KUHP)/ <i>In Position (413-438 of the Criminal Code)</i>	-	-	-	-	-	-
30	Perbankan (UU no.10/1998)/ <i>Banking (Law no.10 / 1998)</i>	-	-	-	-	-	-
31	Obat/Kesehatan (No.36/2009)/ <i>Medicine / Health (No.36 / 2009)</i>	93	136	-	-	93	136
32	Pornografi (UU No.44/2008)/ <i>Pornography (Law No.44 / 2008)</i>	-	-	-	-	-	-
33	Migas (335 KUHP)/ <i>Migas (335 Criminal Code)</i>	-	1	-	-	-	1
34	Teroris/ <i>Terrorist</i>	2	1	-	-	2	1
35	Merusak barang (406-410)/ <i>Damaging goods (406-410)</i>	-	1	-	-	-	1
36	Lingkungan Hidup (UU No.32/2009)/ <i>Environment (Law No.32 / 2009)</i>	-	-	-	-	-	-
37	Pangan (UU 7/2014)/ <i>Food (Law 7/2014)</i>	3	-	-	-	3	-
38	TKI (UU 39/2004)/ <i>TKI (Law 39/2004)</i>	-	-	-	-	-	-

Lanjutan Tabel/*Continued Table* 4.3.29

	Jenis Kejahatan/Pelanggaran <i>Types of Crimes / Violations</i>	Laki-laki <i>Male</i>		Perempuan <i>Female</i>		Jumlah <i>Total</i>	
		2021	2022	2021	2022	2021	2022
		(1)	(2)	(3)	(4)	(5)	(6)
39	Cukai (UU No.37/2009)/ <i>Excise (Law No.37 / 2009)</i>	-	-	-	-	-	-
40	Minerba (UU 4/2009)/ <i>Minerba (Law 4/2009)</i>	-	-	1	-	1	-
41	Perlindungan Konsumen (No.23/2009)/ <i>Consumer Protection (No.23 / 2009)</i>	-	1	-	-	-	1
42	Penyelundupan (26 KUHP)/ <i>Smuggling (26 of the Criminal Code)</i>	-	-	-	-	-	-
43	Lain-lain/ <i>Etc</i>	-	4	-	-	-	4
Jumlah/ Total		631	707	23	21	654	728

Catatan/Note: ...

Sumber/Source: Lembaga Pemasyarakatan Kelas II A Kediri / *Class A Penitentiary A Kediri*

Tabel 4.3.30 Narapidana di Lembaga Pemasyarakatan Kediri menurut Jenis Kelamin, 2021-2022
Table 4.3.30 Number of Prisoners in Kediri Penitentiary by Sex, 2021-2022

Narapidana Inmates	Laki-laki Male		Perempuan Female	
	2021	2022	2021	2022
(1)	(2)	(3)	(4)	(5)
<i>Pidana Mati</i>	-	-	-	-
<i>Penjara Seumur Hidup</i>	-	-	-	-
<i>Penjara 6 s/d 17 Tahun</i>	175	267	3	2
<i>Penjara 1 s/d 5 Tahun</i>	450	374	18	18
<i>Penjara < 1 Tahun</i>	25	57	2	1
<i>Kurungan</i>	5	9	-	-
<i>Penjara untuk Lembaga Lain</i>	-	-	-	-
Kabupaten Kediri	655	707	23	21

Catatan/Note: ...

Sumber/Source: Lembaga Pemasyarakatan Kelas II A Kediri / Class A Penitentiary A Kediri

Tabel
Table 4.3.31

Jumlah Tahanan pada Lembaga Pemasyarakatan Kediri menurut Jenis Kejahatan/Pelanggaran dan Jenis Kelamin, 2021-2022
Number of Detainees at Kediri Penitentiary by Crime / Violation Type and Gender, 2021-2022

	Jenis Kejahatan/Pelanggaran <i>Types of Crimes / Violations</i>	Laki-laki <i>Male</i>		Perempuan <i>Female</i>		Jumlah <i>Total</i>	
		2021	2022	2021	2022	2021	2022
	(1)	(2)	(3)	(4)	(5)	(6)	(7)
1	Perbuatan tidak menyenangkan (335)/ <i>Unpleasant deeds (335)</i>	-	-	-	-	-	---
2	Pembakaran/ <i>Combustion</i>	-	-	-	-	-	-
3	VCD Porno (No.8/1992)/ <i>Porn VCD (No.8 / 1992)</i>	-	-	-	-	-	-
4	Terhadap Ketertiban Umum/ <i>Against Public Order</i>	9	-	-	-	9	-
5	KDRT (UU 23/2004)/ <i>Domestic Violence (Law 23/2004)</i>	4	-	-	1	4	1
6	Ekonomi (7/1955)/ <i>Economics (7/1955)</i>	-	-	-	-	-	-
7	Obat (No.12/1997)/ <i>Medicine (No.12 / 1997)</i>	-	-	-	-	-	-
8	Mata Uang/ <i>Currency</i>	-	-	-	-	-	-
9	Memalsu Materai / surat/ <i>Fake Stamp / letter</i>	-	-	-	-	-	-
10	Kesusilaan/ <i>Decency</i>	1	1	1	-	2	1
11	Perjudian/ <i>Gambling</i>	10	11	-	-	10	11
12	Penculikan/ <i>Kidnapping</i>	-	-	-	-	-	-
13	Pembunuhan/ <i>Murder</i>	-	2	1	-	1	2
14	Penganiayaan/ <i>Persecution</i>	1	19	-	-	1	19
15	Pencurian/ <i>Theft</i>	13	23	-	2	13	25
16	Perampokan/ <i>Robbery</i>	2	-	-	-	2	-
17	Memeras/ Mengancam/ <i>Blackmail / Threaten</i>	-	-	-	-	-	-
18	Penggelapan/ <i>Embezzlement</i>	4	-	2	1	6	1
19	Penipuan/ <i>Fraud</i>	3	3	3	3	6	6
20	Narkotika (No.35/2009)/ <i>Narcotics (No.35 / 2009)</i>	39	35	2	1	41	36
21	Penadahan/ <i>Fencing</i>	1	-	-	-	1	-

Lanjutan Tabel/Continued Table 4.3.31

	Jenis Kejahatan/Pelanggaran Types of Crimes / Violations	Laki-laki Male		Perempuan Female		Jumlah Total	
		2021	2022	2021	2022	2021	2022
	(1)	(2)	(3)	(4)	(5)	(6)	(7)
22	Korupsi (No.20/2001)/ <i>Corruption (No.20 / 2001)</i>	2	8	2	-	4	8
23	Pelanggaran Lalu Lintas (359 KUHP)/ <i>Traffic Violations (359 Criminal Code)</i>	4	-	-	-	4	-
24	UU Darurat Kehutanan (No. 41/1999)/ <i>Forestry Law (No. 41/1999)</i>	2	2	-	-	2	2
25	Minuman Keras (204 KUHP)/ <i>Liquor (204 KUHP)</i>	-	-	-	-	-	-
26	Perlindungan Anak (UU no.23/2002)/ <i>Child Protection (Law no.23 / 2002)</i>	5	13	-	-	5	13
27	UU Darurat No. 12/1951 / <i>Emergency Law No. 12/1951</i>	3	-	-	-	3	-
28	UU ITE/ <i>ITE Law</i>	-	-	-	-	-	-
29	Dalam Jabatan (413-438 KUHP)/ <i>In Position (413-438 of the Criminal Code)</i>	-	-	-	-	-	-
30	Perbankan (UU no.10/1998)/ <i>Banking (Law no.10 / 1998)</i>	-	-	-	-	-	-
31	Obat/Kesehatan (No.36/2009)/ <i>Medicine / Health (No.36 / 2009)</i>	56	42	1	1	57	43
32	Pornografi (UU No.44/2008)/ <i>Pornography (Law No.44 / 2008)</i>	-	-	-	-	-	-
33	Migas (335 KUHP)/ <i>Migas (335 Criminal Code)</i>	-	2	-	1	-	3
34	Teroris/ <i>Terrorist</i>	-	-	-	-	-	-
35	Merusak barang (406-410)/ <i>Damaging goods (406-410)</i>	-	-	-	-	-	-
36	Lingkungan Hidup (UU No.32/2009)/ <i>Environment (Law No.32 / 2009)</i>	-	-	-	-	-	-
37	Pangan (UU 7/2014)/ <i>Food (Law 7/2014)</i>	-	-	-	-	-	-
38	TKI (UU 39/2004)/ <i>TKI (Law 39/2004)</i>	1	-	-	1	1	-

Lanjutan Tabel/*Continued Table* 4.3.31

	Jenis Kejahatan/Pelanggaran <i>Types of Crimes / Violations</i>	Laki-laki <i>Male</i>		Perempuan <i>Female</i>		Jumlah <i>Total</i>	
		2021	2022	2021	2022	2021	2022
		(1)	(2)	(3)	(4)	(5)	(6)
39	Cukai (UU No.37/2009)/ <i>Excise (Law No.37 / 2009)</i>	-	-	-	-	-	-
40	Minerba (UU 4/2009)/ <i>Minerba (Law 4/2009)</i>	-	-	-	-	-	-
41	Perlindungan Konsumen (No.23/2009)/ <i>Consumer Protection (No.23 / 2009)</i>	-	-	-	-	-	-
42	Penyelundupan (26 KUHP)/ <i>Smuggling (26 of the Criminal Code)</i>	-	-	-	-	-	-
43	Lain-lain/ <i>Etc</i>	-	3	-	1	-	4
	Jumlah/ <i>Total</i>	160	164	12	11	172	175

Catatan/*Note*: ...Sumber/*Source*: Lembaga Pemasyarakatan Kelas II A Kediri / *Class A Penitentiary A Kediri*

Tabel 4.3.32 Permasalahan Kesejahteraan Sosial di Kabupaten Kediri menurut Jenisnya, 2018-2022
Table Social Welfare Issues in Kediri Regency by Type, 2018-2022

Jenis Permasalahan Kesejahteraan Sosial <i>Types of Social Welfare Issues</i>	2018	2019	2020	2021	2022
(1)	(2)	(3)	(4)	(5)	(6)
Keluarga yang kurang beruntung (Fakir Miskin)/ <i>Disadvantaged families</i>	725 751	127 918	176 861	-	124 107
Gelandangan dan Pengemis/ <i>Homeless and Beggar</i>	68/188	54/126	60/121	2/3	75/96
Anak Terlantar/ <i>Homeless child</i>	169	260	647	38	107
Korban Bencana Alam/ <i>Victims of natural disasters</i>	52	1	9	-	2
Bekas Warga Binaan dan Kemasyarakatan (Narapidana)/ <i>Inmates/ Former Citizens</i>	805	702	704	-	-
Generasi Muda Penyandang Masalah Sosial (Anak Jalanan)/ <i>Street children</i>	134	66	75	38	95
Penyandang Disabilitas/ <i>Persons with Disabilities</i>	4 281	4 185	5 575	450	5 249
Korban Penyalahgunaan Narkotika/ <i>Narcotics Abuse Victims</i>	324	213	136	-	85
Wanita Rawan Sosial Ekonomi/ <i>Women Prone to Socio-Economic</i>	4 772	5 226	6 980	-	5 578
Keluarga yang menyandang masalah sosial Psikologis/ <i>Family with Psychological social problems</i>	3 271	405	325	500	266
Anak yang Berhadapan dengan Hukum/ <i>Children Against the Law</i>	128	112	50	60	75

Catatan/Note: ...

Sumber/Source: Dinas Sosial Kabupaten Kediri/Social Service of Kediri Regency

Tabel
Table 4.3.33

Jumlah Panti Asuhan, Anak Asuh menurut Jenis Kelamin dan Pengasuh, 2017-2022
Number of Orphanages, Foster Children by Gender and Caregiver, 2017-2022

Tahun Year	Panti Asuhan Orphanage	Anak Asuh Foster Child		Jumlah Total	Pengasuh Caregivers
		Laki-Laki Male	Perempuan Female		
(1)	(2)	{3}	(4)	(5)	(6)
2017	51	255
2018	51	437	255
2019	54	497	255
2020	56	-	-	644	261
2021	62	-	-	13 448	630
2022	62	369	411	780	186

Catatan/Note: ... Data tidak tersedia/ Data not available

Sumber/Source: Dinas Sosial Kabupaten Kediri/Social Service of Kediri Regency

Tabel
Table 4.3.34**Jumlah Mucikari, Wanita Tuna Susila (WTS) dan Wanita Tuna Susila yang Direhabilitasi yang tercatat di Dinas Sosial Kabupaten Kediri Menurut Kecamatan, 2021-2022****Number of Pimps, Prostitutes and Rehabilitated Prostitutes recorded at the Social Service of Kediri Regency by Subdistrict, 2021-2022**

Kecamatan Subdistrict	Mucikari Pimps		Wantunas (WTS) Prostitutes		Direhabilitasi Rehabilitated	
	2021	2022	2021	2022	2021	2022
(1)	(2)	(3)	(4)	(5)	(6)	(7)
[010] Mojo	-	-	-	-	-	-
[020] Semen	-	-	-	-	-	-
[030] Ngadiluwih	35	-	155	-	-	-
[040] Kras	4	-	31	-	-	-
[050] Ringinrejo	5	-	-	-	-	-
[060] Kandat	3	-	26	-	-	-
[070] Wates	-	-	99	-	-	-
[080] Ngancar	-	-	-	-	-	-
[090] Plosoklaten	27	-	-	-	-	-
[100] Gurah	-	-	127	-	-	-
[110] Puncu	-	-	-	-	-	-
[120] Kepung	15	-	-	-	-	-
[130] Kandangan	48	-	60	-	-	-
[140] Pare	-	-	185	-	-	-
[141] Badas	-	-	-	-	-	-
[150] Kunjang	-	-	-	-	-	-
[160] Plemahan	-	-	-	-	-	-
[170] Purwoasri	-	-	-	-	-	-
[180] Papar	-	-	-	-	-	-
[190] Pagu	-	-	-	-	-	-
[191] Kayenkidul	-	-	-	-	-	-
[200] Gampengrejo	-	-	-	-	-	-
[201] Ngasem	22	-	90	-	-	-
[210] Banyakan	-	-	-	-	-	-
[220] Grogol	6	-	12	-	-	-
[230] Tarokan	-	-	-	-	-	-
Kabupaten Kediri	200	-	785	-	-	-

Catatan/Note: ...

Sumber/Source: Dinas Sosial Kabupaten Kediri/Social Service of Kediri Regency

Tabel
Table 4.3.35

**Jumlah Penyandang Cacat dan Jompo di Kabupaten
Kediri menurut Jenisnya, 2018-2022**
**Number of Persons with Disabilities and Elderly in Kediri
Regency by Type, 2018-2022**

Jenis Penyandang Cacat <i>Types of Disabilitities</i>	2018	2019	2020	2021	2022
(1)	(2)	(3)	(4)	(5)	(6)
Tuna Netra <i>Blind</i>	383	465	567	424	463
Tuna Rungu/Wicara <i>Deaf</i>	805	419	574	99/116	506
Cacat Tubuh <i>Body Defects</i>	1 297	1 350	1 677	1 362	1 746
Cacat Mental <i>Mental disability</i>	1 706	1 581	2 370	320	2 164
Cacat Ganda <i>Multiple Defects</i>	-	-	2 370	2 559	370
Jumlah Penyandang Cacat Number of Persons with Disabilities	4 191	3 815	5 575	4 880	5 249
Jompo <i>Decrepit</i>	-	-	-	-	-

Catatan/Note: Panti Jompo ditangani Dinas Sosial Provinsi Jawa Timur/ *The nursing home is handled by the Jawa Timur Provincial Social Service*

Sumber/Source: Dinas Sosial Kabupaten Kediri/Social Service of Kediri Regency

Tabel
Table 4.3.36**Jumlah Tenaga Kerja Sosial Masyarakat di Kabupaten Kediri menurut Jenis Kelamin dan Kecamatan, 2021-2022**
Number of Community Social Workers in Kediri Regency by Gender and Subdistrict, 2021-2022

Kecamatan Subdistrict	Laki-laki Male		Perempuan Female		Jumlah Total	
	2021	2022	2021	2022	2021	2022
(1)	(2)	(3)	(4)	(5)	(6)	(7)
[010] Mojo	1	1	-	-	1	1
[020] Semen	1	1	-	-	1	1
[030] Ngadiluwih	1	1	-	-	1	1
[040] Kras	-	-	1	1	1	1
[050] Ringinrejo	1	1	-	-	1	1
[060] Kandat	1	1	-	-	1	1
[070] Wates	-	-	1	1	1	1
[080] Ngancar	1	1	-	-	1	1
[090] Plosoklaten	1	1	-	-	1	1
[100] Gurah	1	1	-	-	1	1
[110] Puncu	-	-	1	1	1	1
[120] Kepung	1	1	-	-	1	1
[130] Kandangan	-	-	1	1	1	1
[140] Pare	-	-	1	1	1	1
[141] Badas	1	1	-	-	1	1
[150] Kunjang	1	1	-	-	1	1
[160] Plemahan	1	1	-	-	1	1
[170] Purwasri	1	1	-	-	1	1
[180] Papar	1	1	-	-	1	1
[190] Pagu	1	1	-	-	1	1
[191] Kayenkidul	1	1	-	-	1	1
[200] Gampengrejo	-	-	1	1	1	1
[201] Ngasem	1	1	-	-	1	1
[210] Banyakan	1	1	-	-	1	1
[220] Grogol	1	1	-	-	1	1
[230] Tarokan	-	-	1	1	1	1
Kabupaten Kediri	19	19	7	7	26	26

Catatan/Note: ...

Sumber/Source: Dinas Sosial Kabupaten Kediri/Social Service of Kediri Regency

Tabel
Table 4.3.37**Jumlah Karang Taruna dan Anggota Karang Taruna di Kabupaten Kediri menurut Kecamatan, 2021-2022**
Number of Youth Organizations and Youth Members in Kediri Regency by Subdistrict, 2021-2022

Kecamatan Subdistrict	Karang Taruna Youth organization		Jumlah Anggota Number of Members	
	2021	2022	2021	2022
(1)	(2)	(3)	(4)	(5)
[010] Mojo	21	20	630	200
[020] Semen	13	12	390	120
[030] Ngadiluwih	17	16	510	160
[040] Kras	17	16	510	160
[050] Ringinrejo	12	11	360	110
[060] Kandat	13	12	390	120
[070] Wates	19	18	570	180
[080] Ngancar	11	10	330	100
[090] Plosoklaten	16	15	480	150
[100] Gurah	22	21	660	210
[110] Puncu	9	8	270	80
[120] Kepung	11	10	330	100
[130] Kandangan	13	12	390	120
[140] Pare	11	10	330	100
[141] Badas	9	8	270	80
[150] Kunjang	13	12	390	120
[160] Plemahan	18	17	540	170
[170] Purwoasri	24	23	720	230
[180] Papar	18	17	540	170
[190] Pagu	14	13	420	130
[191] Kayenkidul	13	12	390	120
[200] Gampengrejo	12	11	360	110
[201] Ngasem	13	12	390	120
[210] Banyakan	25	9	300	90
[220] Grogol	10	9	300	90
[230] Tarokan	11	10	330	100
Kabupaten Kediri	385	344	11 100	3 440

Catatan/Note: ...

Sumber/Source: Dinas Sosial Kabupaten Kediri/Social Service of Kediri Regency

4.4 KEMISKINAN POVERTY

Tabel 4.4.1 **Garis Kemiskinan, Jumlah, dan Persentase Penduduk Miskin di Kabupaten Kediri, 2014–2022**
Poverty Line, Number, and Percentage of Poor People in Kediri Regency, 2014–2022

Tahun Year	Garis Kemiskinan (rupiah/kapita/bulan) Poverty Line (rupiah/capita/month)	Jumlah Penduduk Miskin (ribu) Number of Poor People (thousand)	Persentase Penduduk Miskin Percentage of Poor People
(1)	(2)	(3)	(4)
2014	251 547	196,78	12,77
2015	261 088	199,38	12,91
2016	2723 74	197,43	12,72
2017	281 012	191,08	12,25
2018	294 098	177,20	11,31
2019	305 491	163,95	10,42
2020	324 215	179,93	11,40
2021	335 990	184,49	11,64
2022	353 033	169,46	10,65

Catatan/Note: ...

Sumber/Source: .BPS, Survei Sosial Ekonomi Nasional Maret/BPS-Statistics Indonesia, March National Socioeconomic Survey

Tabel
Table 4.4.2

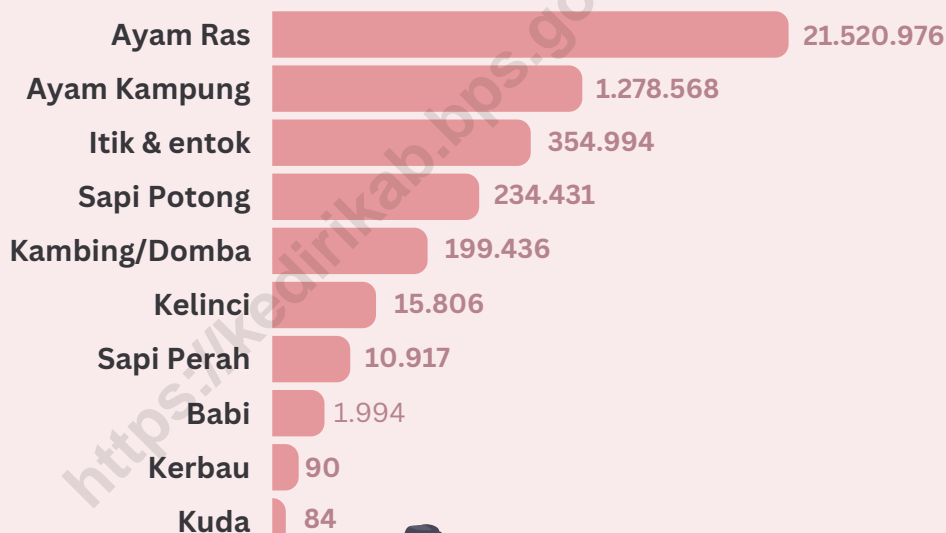
Indeks Kedalaman Kemiskinan dan Indeks Keparahan Kemiskinan di Kabupaten Kediri, 2014–2022
Poverty Gap Index and Poverty Severity Index in Kediri Regency, 2014–2022

Tahun Year	Indeks Kedalaman Kemiskinan Poverty Gap Index	Indeks Keparahan Kemiskinan Poverty Severity Index
(1)	(2)	(3)
2014	2,07	0,49
2015	2,05	0,45
2016	1,66	0,37
2017	1,75	0,39
2018	1,71	0,39
2019	1,24	0,22
2020	1,55	0,33
2021	1,35	0,25
2022	1,67	0,41

Catatan/Note: ...

Sumber/Source: .BPS, Survei Sosial Ekonomi Nasional Maret/BPS-Statistics Indonesia, March National Socioeconomic Survey

Populasi Ternak di Kabupaten Kediri menurut Jenisnya (ekor), 2022
Livestock Populations in Kediri Regency by Type (talls), 2022



PENJELASAN TEKNIS**TECHNICAL NOTES**

1. Lahan sawah adalah lahan pertanian yang berpetak-petak dan dibatasi oleh pematang (galengan), saluran untuk menahan/ menyalurkan air, yang biasanya ditanami padi sawah tanpa memandang dari mana diperoleh atau status lahan tersebut. Lahan yang dimaksud termasuk lahan yang terdaftar di Pajak Bumi Bangunan, luran Pembangunan Daerah, lahan bengkok, lahan serobotan, lahan rawa yang ditanami padi dan lahan bekas tanaman tahunan yang telah dijadikan sawah, baik yang ditanami padi, palawija atau tanaman semusim lainnya.
2. Tegall/Kebun adalah lahan pertanian bukan sawah (lahan kering) yang ditanami tanaman semusim atau tahunan dan terpisah dengan halaman sekitar rumah serta penggunaannya tidak berpindah pindah.
3. Ladang/Huma adalah lahan pertanian bukan sawah (lahan kering) yang biasanya ditanami tanaman semusim dan penggunaannya hanya semusim atau dua musim, kemudian akan ditinggalkan bila sudah tidak subur lagi (berpindah-pindah). Kemungkinan lahan ini beberapa tahun kemudian akan dikerjakan kembali jika sudah subur.

1. *Wetland is agricultural land that separated by small dykes to resist water, where the main crop is usually wetland paddy without considering where it is got from or the status of the land. It includes the land that is registered at land income tax office, regional development contribution, 'bengkok' land, illegal ownership, swamps for rice cultivation, and annual crop land mark that has been used as rice field, which are both planted with paddy, secondary crops or the other seasonal crops.*
2. *Dry field/Garden is an dryland (unirrigated land) which is planted with seasonal or annual crops and separately from the yard around the house without shifting*
3. *Unirrigated agricultural field / Shifting cultivation land is dryland (unirrigated land) that usually is cultivated for seasonal crops and utilized only for one or two seasons, then it will be left when it is not fertile (shifting). Maybe, this land will be used again in a few years if it has been fertile.*

- | | |
|---|---|
| <p>4. Lahan yang sementara tidak diusahakan adalah lahan yang biasanya diusahakan tetapi untuk sementara (lebih dari 1 (satu) tahun tetapi kurang dari atau sama dengan 2 (dua) tahun) tidak diusahakan, termasuk lahan sawah yang tidak diusahakan selama lebih dari 2 (dua) tahun.</p> | <p>4. <i>Temporarily unused land is land that is regularly used but temporarily (more than a year but less or equal than two years) is unused, it includes wetland that is not cultivated more than two years.</i></p> |
| <p>5. Data pokok tanaman pangan yang dikumpulkan adalah luas panen dan produktivitas (hasil per hektar). Produksi tanaman pangan merupakan hasil perkalian antara luas panen dengan produktivitas. Pengumpulan data luas panen dilakukan setiap bulan dengan pendekatan area kecamatan di seluruh wilayah Indonesia. Pengumpulan data produktivitas dilakukan melalui pengukuran langsung pada plot ubinan berukuran 2½ m x 2½ m. Pengumpulan data produktivitas dilakukan setiap subround (empat bulanan) pada waktu panen petani.</p> | <p>5. <i>The main food crops data collected consists of harvested area and productivity (yield per hectare). Food crops production is generated by harvested area multiplied by productivity. The harvested area data is collected every month using sub district area approach in all sub district in Indonesia. The productivity data collection is conducted by a direct measurement in 2½m x 2½m crop cutting plot. The productivity measurement is conducted in every subround (four monthly) at the time when farmers are harvesting their crops.</i></p> |
| <p>6. Data produksi padi dan palawija yang disajikan adalah dalam kualitas: gabah kering giling (padi), pipilan kering (jagung), biji kering (kedelai dan kacang tanah), dan umbi basah (ubi kayu dan ubi jalar).</p> | <p>6. <i>Production of paddy and secondary crops data are presented in the form of: dry unhusked rice (paddy), dry loose maize (maize), dry shells crops (soybeans and peanuts), and fresh roots (cassava and sweet potatoes).</i></p> |
| <p>7. Tanaman sayuran dan buah-buahan semusim
Tanaman sayuran semusim</p> | <p>7. <i>Seasonal vegetable and fruit plants
Seasonal vegetable plants are</i></p> |

adalah tanaman sumber vitamin, garam mineral dan lain-lain yang dikonsumsi dari bagian tanaman yang berupa daun, bunga, buah, dan umbinya, yang berumur kurang dari satu tahun.

Tanaman buah-buahan semusim adalah tanaman sumber vitamin, garam mineral, dan lain-lain yang dikonsumsi dari bagian tanaman yang berupa buah, berumur kurang dari satu tahun, tidak berbentuk pohon/rumpun tetapi menjalar dan berbatang lunak.

plants which are the sources of vitamin, mineral salt, etc, consumed from the part of the plant in the form of leaf, flower, fruit, and root with the age of less than one year.

Seasonal fruit plants are plants which are the sources of vitamin, mineral salt, etc, consumed from the part of the plant in the form of fruits. These plants are creeps with the age of less than one year.

8. Tanaman buah-buahan dan sayuran tahunan

Tanaman buah-buahan tahunan adalah tanaman sumber vitamin, garam mineral, dan lain-lain yang dikonsumsi dari bagian tanaman yang berupa buah dan merupakan tanaman tahunan.

Tanaman sayuran tahunan adalah tanaman sumber vitamin, garam mineral, dan lain-lain yang dikonsumsi dari bagian tanaman yang berupa daun dan atau buah yang berumur lebih dari satu tahun.

8. *Annual fruit and vegetable plants*

Annual fruit plants are plants which are the sources of vitamin, contained mineral salt, etc, consumed from the part of plant in the form of fruit and more than one year of age.

Annual vegetable plants are plants which are the sources of vitamin, contained mineral salt, etc, consumed from the part of the plant in the form of vegetable and more than one year of age.

9. Tanaman biofarmaka adalah tanaman yang bermanfaat untuk obat-obatan, kosmetik, dan kesehatan yang dikonsumsi atau digunakan dari bagian-bagian tanaman seperti daun, batang, buah, umbi (rimpang) ataupun akar.

9. *Medicinal plants are plants which are useful for medicine. It is consumed from part of the plant such as leaf, flower, fruit, tuber, and root.*

10. Tanaman hias adalah tanaman yang mempunyai nilai keindahan baik bentuk, warna daun, tajuk maupun bunganya, sering digunakan untuk penghias pekarangan dan lain sebagainya.
11. Luas panen tanaman hortikultura adalah luas tanaman sayuran, buah-buahan, biofarmaka, dan tanaman hias yang diambil hasilnya/dipanen pada periode pelaporan.
12. Luas panen untuk tanaman sayuran adalah luas tanaman yang dipanen sekaligus/habis/dibongkar dan luas tanaman yang dipanen berkali-kali (lebih dari satu kali)/belum habis. Tanaman yang dipanen sekaligus/habis/dibongkar adalah tanaman yang sehabis panen langsung dibongkar/dicabut, terdiri dari bawang merah, bawang putih, bawang daun, kentang, kol/kubis, kembang kol, petsai/sawi, wortel, lobak, dan kacang merah. Tanaman yang dipanen berkali-kali (lebih dari satu kali)/belum habis adalah tanaman yang pemanenannya lebih dari satu kali dan biasanya dibongkar apabila panen terakhir sudah tidak memadai lagi, terdiri dari: kacang panjang, cabe besar, cabe rawit, jamur, tomat, terung, buncis, ketimun, labu siam, kangkung, bayam, melon, semangka, dan blewah.
10. *Ornamental plants are plants which have a beauty value, either in shape, colour of leaf or crown of flower, and they are often used as a yard decorator.*
11. *Harvested area of horticulture is area which vegetable, fruit, medicinal and ornamental plant of crop harvested during the period of report.*
12. *Harvested area of vegetables is area of entirely plant harvested/demolished and plant harvested several times/undemolished. Entirely plants harvested/demolished are plants usually harvested once and demolished to be substituted by other plants, consisting of: shallots, garlic, leeks, potato, cabbage, cauli flower, mustard green, carrots, chinese radish, and red kidney beans. Plants harvested several times/undemolished are plants usually harvested more than once and demolished in the case that the last harvest was economically not profitable. They consist of : yard long beans, chili, small chili, mushroom, tomatoes, egg plant, frech beans, cucumber, pumpkin/chajota, swamp cabbage, spinach, melon, watermelon, and blewah .*

13. Produksi hortikultura adalah hasil menurut bentuk produk dari setiap tanaman sayuran, buah-buahan, biofarmaka dan tanaman hias yang diambil berdasarkan luas yang dipanen/tanaman yang menghasilkan pada bulan/triwulan laporan.
14. Data perkebunan besar dikumpulkan oleh BPS setiap bulan secara lengkap (sensus bulanan) dengan sistem surat pos. Khusus untuk tanaman kelapa, cengkeh, dan kapuk, datanya diperoleh dari Direktorat Jenderal Perkebunan. Data perkebunan rakyat juga diperoleh dari Direktorat Jenderal Perkebunan.
15. Penghitungan luas tanaman perkebunan besar adalah pada keadaan akhir tahun dan tidak termasuk yang luasnya kurang dari 5 hektar.
16. Bentuk produksi perkebunan adalah; karet kering (karet), daun kering (teh dan tembakau), biji kering (kopi dan coklat), kulit kering (kayu manis dan kina), serat kering (rami), bunga kering (cengkeh), refined sugar (tebu dari perkebunan besar), gula mangkok (tebu dari perkebunan rakyat), ekivalen kopra (kopra), biji dan bunga (pala) serta minyak daun (sereh).
13. *Horticulture production is the standard production quantity form of vegetable, fruit, medicinal and ornamental plant based on harvested area/the number of production plants reported monthly/quarterly.*
14. *Data on estates are collected by the BPS every month on complete basis through a mailing system. Data on coconut, clove, and kapok, as well as on smallholder plantation, are acquired from the Directorate General of Estates.*
15. *Planted areas of estates refer to condition at the end of the year, and exclude areas less than 5 hectares.*
16. *Production of estates crops are follows: dry rubber (rubber); dry leaves (tea and tobacco); dry beans (coffee and cocoa); dry bark (cassia vera and cinchona); dry fibre (rosella); dry flowers/buds (cloves); refined sugar (sugar cane from estate); cup sugar (sugar cane from smallholders); copra (copra); seeds and buds (nutmeg); and leaf oil (citronella).*

17. Persediaan akhir tahun produksi perkebunan besar bukan merupakan cadangan penyangga (buffer stock).
 18. Data populasi ternak bersumber dari Dinas Pertanian Kabupaten Kediri, sedangkan jumlah pemotongan ternak merupakan hasil Survei Laporan Pemotongan Ternak. Pengumpulan data pemotongan ternak dilakukan secara lengkap setiap triwulan di seluruh Rumah Potong Hewan (RPH) yang ada di Kabupaten Kediri.
17. *The production availability of estates at the end of year is not the buffer stock.*
 18. *Data of domestic livestock population are obtained from the Office of Kediri Regency, while data on the number of animals slaughtered are based on the quarterly survey conducted by BPS. This survey is a complete enumeration on all slaughterhouses in Kediri Regency.*

ULASAN**DESCRIPTION****Hortikultura**

1. Luas Kabupaten Kediri terbagi menjadi 3 bagian yaitu Lahan Bukan Pertanian dengan luas 40.397 Ha, Lahan Pertanian Sawah 44.168 Ha dan Lahan Pertanian Bukan Sawah 46.240 Ha. Jadi lahan Pertanian Bukan Sawah di Kabupaten Kediri merupakan bagian terluas.
2. Tahun 2022, dari 26 jenis produksi sayuran terdapat 3 jenis sayuran yang mengalami peningkatan produksi cukup tinggi dibandingkan tahun 2021. Peningkatan produksi terbesar pada tanaman Melon, Cabai Besar dan Kubis.
3. Tanaman Biofarmaka merupakan komoditas pertanian yang ditanam di Kabupaten Kediri, tahun 2022 luas tanaman Biofarmaka 7.110.602 m² dan 34.288 pohon dengan total produksi 25.350.083 Kg. Tanaman Biofarmaka dengan luas panen terluas dan produksi terbesar adalah Kunyit dengan luas panen 6.687.948 m² dan produksi 21.632.209 Kg.
4. Dari data luas panen tanaman biofarmaka Kabupaten Kediri tahun 2022 menurut kecamatan dan jenis tanaman, wilayah terluas untuk tanaman Jahe adalah Kecamatan Kepung dengan luas

Horticulture

1. *The area of Kediri Regency is divided into 3 parts, namely Non-Agricultural Land with an area of 40,397 Ha, Wetland Agricultural Land of 44,168 Ha and Non-Wetland Agricultural Land of 46,240 Ha. So the Non-Wetland Agricultural land in Kediri Regency is the widest part.*
2. *In 2022, of 26 types of vegetable production, there were 3 types of vegetable production, which experienced a quite high increase in production compared to 2021. The largest increase in production was in melon, chili, and cabbage.*
3. *Biopharmaca Plants are agricultural commodities grown in Kediri Regency, in 2022 of Biopharmaca plant area of 7,110,602 m² and 34,288 trees with a total production of 25,350,083 kg. Biopharmaca plants with the largest harvested area and the largest production are turmeric, with the harvested area is 6,687,948 m² and production is 21,632,209 kg.*
4. *From the biopharmaca crop harvest data of Kediri Regency in 2022 according to subdistricts and types of plants, the largest area for Ginger is the Kepung subdistrict with a harvest area of 76,000 m² and a total*

panen 76.000 m² dan jumlah produksi 693.240 Kg. Untuk tanaman Laos wilayah panen terluas berada di Kecamatan Semen dengan luas panen 500 m² dengan produksi 4.250 Kg. Sedangkan tanaman Kencur wilayah panen yang terluas berada pada Kecamatan Mojo dengan luas panen 5.200 m² dan produksi 52.850 Kg. Tanaman Kunyit wilayah panen terluas dan produksi tertinggi berada di Kecamatan Banyakan dengan luas 5.000.000 m² dan produksi 20.100.000 Kg.

production of 693,240 Kg. For Laos, the largest area is also in Semen subdistrict with a harvest area of 500 m² with a production of 4,250 kg, while the Kencur plant with the largest area is in the Mojo subdistrict with a harvest area of 5,200 m² and a production of 52,850 kg. Turmeric crops are the largest harvest area and the highest production is in the Banyakan subdistrict with an area of 5,000,000 m² and a production of 20,100,000 kg.

5. Untuk komoditas Tanaman Hias data luas panen dan produksi dari Kabupaten Kediri tahun 2022, Bunga Krisan merupakan jenis tanaman hias yang paling banyak dibudidayakan di Kabupaten Kediri yang memiliki luas panen 10.000 m² dan produksi 500.000 tangkai.

5. *For Ornamental Plants commodities harvest and production area data of Kediri Regency in 2022, Chrysantemum is a type of ornamental plant that is most widely cultivated in Kediri Regency which has an area of 10,000 m² and a production of 500,000 stalks.*

Perkebunan

6. Luas tanaman perkebunan komoditas tebu di Kabupaten Kediri tahun 2022 mengalami peningkatan sebesar 2,16 persen dibandingkan tahun 2021, sedangkan total produksinya mengalami penurunan sebesar 0,75 persen.

Plantation

6. *The area of plantation crops in Kediri Regency of sugar cane in 2022 increased by 2.16 percent compared to 2021, while the total production has decreased by 0.75 percent.*

7. Tanaman Tebu masih merupakan tanaman perkebunan yang paling banyak ditanam. Di tahun 2022 luas tanaman tebu mencapai 20,34

7. *Sugarcane is still the most widely planted estate crop. In 2022 sugarcane area will reach 20.34 thousand hectares with total*

ribu Ha dengan jumlah produksi sebesar 2.217.970 Ton.

production of 2,234,730 tons.

Kehutanan

8. Dari data Perum Perhutani KPH Kediri, luas hutan di Kabupaten Kediri mencapai 22.175,39 Ha. Berdasar laporan tersebut, hutan produksi merupakan hutan terluas menurut fungsinya yakni mencapai 61,95 persen dari luas hutan keseluruhan.
9. Jika dilihat perkecamatan, kecamatan Puncu merupakan kecamatan yang memiliki hutan paling luas yakni 5.194,49 Ha.

Forestry

8. *From the data of the Perhutani Perum Perhutani KPH Kediri, the forest area in Kediri Regency reaches 22,175.39 Ha. Based on the report, the production forest is the largest forest according to its function, reaching 61.95 percent of the total forest area.*
9. *If seen in the subdistrict, Puncu sub-district is the district that has the most extensive forest of 5,194.49 Ha.*

Peternakan

10. Secara umum populasi ternak di Kabupaten Kediri tahun 2022 mengalami penurunan sebesar 3,71 persen. Populasi ternak yang mengalami peningkatan cukup signifikan adalah kerbau (25,62 persen).
11. Pada tahun 2022, Kecamatan Kandat dan Ngadiluwih merupakan kecamatan dengan populasi ternak terbesar, yakni 14,48 persen dan 12,08 persen.

Livestock

10. *In general, the livestock population in Kediri Regency in 2022 has decreased by 3.71 percent. The livestock population that experienced a very significant increase was buffalo (25.62 percent).*
11. *In 2022, Kandat and Ngadiluwih subdistrict are the subdistricts with the largest livestock population, is 14.48 percent and 12.08 percent.*

Perikanan

12. Kecamatan Badas merupakan kecamatan yang memiliki rumah tangga perikanan paling banyak di tahun 2022 yakni sebanyak 776 rumah tangga.

Fishery

12. *Subdistrict Badas is a subdistrict that has the most fishery households in 2022 that is as many as 776 households.*

13. Jika dilihat dari jenis ikan air tawar yang diproduksi di tahun 2022 ikan lele merupakan ikan yang paling banyak diproduksi yakni sebesar 16.310,10 ton. Sedangkan dari jenis ikan hias yang diproduksi, ikan cupang masih merupakan ikan yang paling banyak diproduksi sebesar 114.840.000 ekor
13. *When viewed from the type of freshwater fish produced in 2022, catfish is the most widely produced fish that is 16,310.10 tons. Whereas from the type of ornamental fish produced, betta fish is still the most produced fish of 114,80,000 heads.*

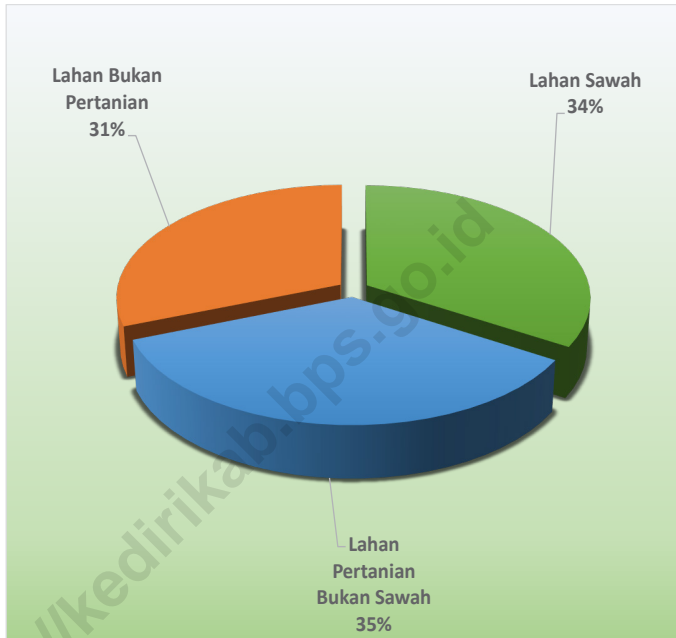
Tanaman Pangan

14. Tanaman pangan Padi di Kabupaten Kediri merupakan komoditi yang paling utama. Pada tahun 2022 di Kabupaten Kediri luas panen padi mencapai 48.214 Ha dengan produksi sebanyak 2.979.400 Kwintal. Produksi padi terbesar berada pada kecamatan Purwoasri. Sebesar 32,78 ton.
14. *Rice crops in Kediri Regency is the most important commodity. In 2022 in Kediri Regency, rice harvest area reaches 48,214 Ha with production of 297,940 tons. The largest rice production is in Purwoasri sub-district amounting to 32,78 tons.*

Food Crops

<https://kedirikab.bps.go.id>

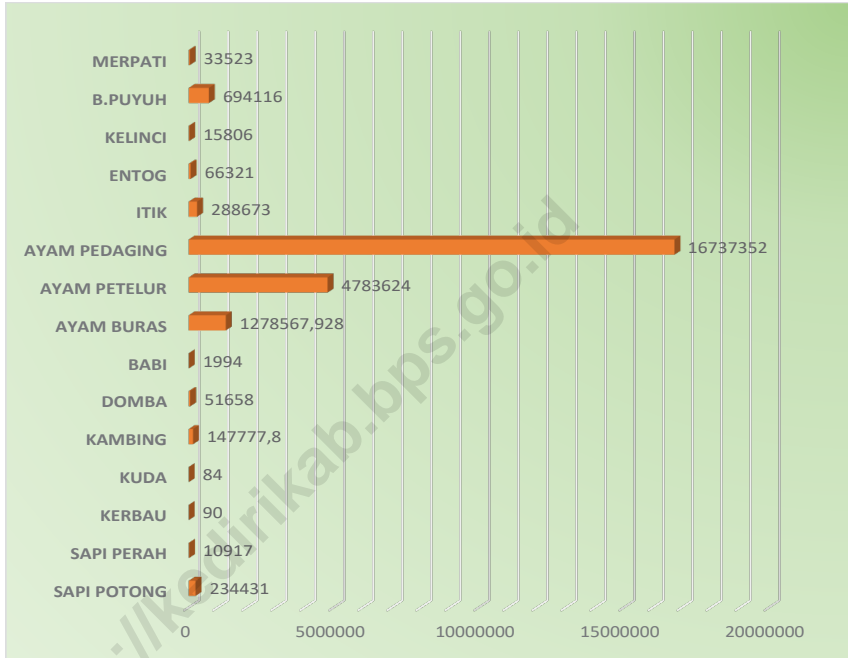
Gambar 5.1 **Persentase Luas Lahan Pertanian di Kabupaten Kediri, 2022**
Figures 5.1 **Total Area Percentage of Agricultural Land in Kediri Regency, 2022**



Sumber/Source : Dinas Pertanian dan Perkebunan Kabupaten Kediri/ Department Agriculture and Plantation of Kediri Regency

Gambar 5.2
Figures

Populasi Ternak di Kabupaten Kediri (ekor), 2022
Livestock Populations in Kediri Regency (tails), 2022



Sumber/Source : Dinas Ketahanan Pangan Dan Peternakan Kabupaten Kediri/ Food and Livestock Resilience Office of Kediri Regency

**5.1 TANAMAN PANGAN
FOOD CROPS**

Tabel 5.1.1 Luas Panen, Rata-rata Produksi per Ha dan Produksi Padi di Kabupaten Kediri, 2021-2022
Harvested Area, Average Production per Ha and Rice Production in Kediri Regency, 2021-2022

Kecamatan Subdistrict	Luas Panen (Ha)/ Harvest Area		Produksi/ Production (Kw)		Rata-rata/ Average (Kw/Ha)	
	2021	2022	2021	2022	2021	2022
(1)	(2)	(3)	(4)	(5)	(6)	(7)
[010] Mojo	2 829	1 929	171 450	118 430	60,60	61,39
[020] Semen	2 433	2 413	152 230	150 990	62,57	62,57
[030] Ngadiluwih	127	147	7 640	9 110	60,16	61,97
[040] Kras	663	653	40 110	39 510	60,50	60,51
[050] Ringinrejo	483	493	29 190	29 800	60,43	60,45
[060] Kandat	295	296	17 700	18 100	60,00	61,15
[070] Wates	804	795	47 840	47 720	59,50	60,03
[080] Ngancar	371	378	22 560	23 160	60,81	61,27
[090] Plosoklaten	1 810	1 812	111 250	112 250	61,46	61,95
[100] Gurah	1 310	1 308	81 080	81 080	61,89	61,99
[110] Puncu	103	103	6 250	6 450	60,68	62,62
[120] Kepung	2 560	2 561	158 030	159 030	61,73	62,10
[130] Kandangan	3 771	3 914	236 640	246 640	62,75	63,01
[140] Pare	1 275	1 295	78 970	80 280	61,94	61,99
[141] Badas	3 078	3 058	191 230	190 230	62,13	62,21
[150] Kunjang	3 073	3 073	190 930	191 230	62,13	62,23
[160] Plemahan	4 771	4 771	299 200	299 930	62,71	62,87
[170] Purwoasri	5 243	5 479	327 800	345 790	62,52	63,11
[180] Papar	2 234	2 234	140 380	141 180	62,84	63,20
[190] Pagu	180	264	10 940	16 060	60,78	60,83
[191] Kayenkidul	1 217	1 207	75 050	74 950	61,67	62,10
[200] Gampengrejo	1 421	1 628	86 500	99 310	60,87	61,00
[201] Ngasem	834	839	50 800	51 150	60,91	60,97
[210] Banyakan	2 549	2 559	154 980	155 980	60,80	60,95
[220] Grogol	2 078	2 290	126 230	139 240	60,75	60,80
[230] Tarokan	2 702	2 697	164 420	164 420	60,85	60,96
Kabupaten Kediri	48 214	48 196	2 979 400	2 992 020	61,80	62,08

Catatan/Note: ...

Sumber/Source: Dinas Pertanian Dan Perkebunan Kabupaten Kediri/ Department Agriculture and Plantation of Kediri Regency

Tabel
Table 5.1.2**Luas Panen, Rata-rata Produksi per Ha dan Produksi Jagung di Kabupaten Kediri, 2021-2022**
Harvested Area, Average Production per Ha and Maize Production in Kediri Regency, 2021-2022

Kecamatan Subdistrict	Luas Panen (Ha)/ Harvest Area		Produksi/ Production (Kw)		Rata-rata/ Average (Kw/Ha)	
	2021	2022	2021	2022	2021	2022
(1)	(2)	(3)	(4)	(5)	(6)	(7)
[010] Mojo	2 653	2 583	172 600	173 060	65,06	67,00
[020] Semen	2 025	2 328	150 890	156 910	74,51	67,40
[030] Ngadiluwih	169	179	10 850	12 060	64,20	67,37
[040] Kras	1 047	1 077	66 380	72 480	63,40	67,30
[050] Ringinrejo	1 117	1 094	71 750	73 830	64,23	67,49
[060] Kandat	563	495	35 730	33 260	63,46	67,19
[070] Wates	918	896	58 680	60 390	63,92	67,40
[080] Ngancar	823	383	53 130	25 810	64,56	67,39
[090] Plosoklaten	3 181	3 081	213 030	207 970	66,97	67,50
[100] Gurah	2 088	1 902	140 100	128 390	67,10	67,50
[110] Puncu	1 288	919	82 040	62 040	63,70	67,51
[120] Kepung	1 646	1 876	108 570	123 235	65,96	65,69
[130] Kandangan	1 393	1 760	92 490	116 636	66,40	66,27
[140] Pare	2 406	2 959	160 980	197 965	66,91	66,90
[141] Badas	2 407	2 880	163 220	195 857	67,81	68,01
[150] Kunjang	2 788	2 751	186 020	185 310	66,72	67,36
[160] Plemahan	4 012	5 063	278 430	351 838	69,40	69,49
[170] Purwoasri	2 740	2 889	193 730	202 173	70,70	69,98
[180] Papar	4 348	4 358	306 990	295 970	70,60	67,91
[190] Pagu	1 436	1 584	97 570	107 925	67,95	68,13
[191] Kayenkidul	1 599	1 739	108 340	118 531	67,75	68,16
[200] Gampengrejo	998	949	67 120	63 330	67,25	66,73
[201] Ngasem	567	647	38 100	43 165	67,20	66,72
[210] Banyakan	3 126	2 211	203 820	147 580	65,20	66,75
[220] Grogol	1 654	1 959	107 320	126 966	64,89	64,81
[230] Tarokan	2 932	1 702	190 030	112 330	64,81	66,00
Kabupaten Kediri	49 924	50264	3 357 910	3 395 011	67,26	67,54

Catatan/Note: ...

Sumber/Source: Dinas Pertanian Dan Perkebunan Kabupaten Kediri/ Department Agriculture and Plantation of Kediri Regency

Tabel 5.1.3 Luas Panen, Rata-rata Produksi per Ha dan Produksi Ubi Kayu di Kabupaten Kediri, 2021-2022
Harvest Area, Average Production per Ha and Cassava Production in Kediri Regency, 2021-2022

Kecamatan Subdistrict	Luas Panen (Ha)/ Harvest Area		Produksi/ Production (Kw)		Rata-rata/ Average (Kw/Ha)	
	2021	2022	2021	2022	2021	2022
(1)	(2)	(3)	(4)	(5)	(6)	(7)
[010] Mojo	1 670	1 650	643 950	64 350	385,60	390,00
[020] Semen	425	427	165 960	16 643	390,49	389,77
[030] Ngadiluwih	65	67	25 450	2 614	391,54	390,15
[040] Kras	66	70	26 200	2 666	396,97	380,86
[050] Ringinrejo	77	78	30 050	2 965	390,26	380,13
[060] Kandat	247	245	97 500	9 311	394,74	380,04
[070] Wates	255	245	99 550	9 311	390,39	380,04
[080] Ngancar	14	17	5 550	646	396,43	380,00
[090] Plosoklaten	16	17	6 490	650	398,20	382,35
[100] Gurah	47	45	18 450	1 712	392,55	380,44
[110] Puncu	-	-	-	-	-	-
[120] Kepung	-	-	-	-	-	-
[130] Kandangan	28	27	11 150	1 026	398,21	380,00
[140] Pare	34	35	13 050	1 330	383,82	380,00
[141] Badas	9	10	3 550	378	394,44	378,00
[150] Kunjang	-	-	-	-	-	-
[160] Plemahan	-	-	-	-	-	-
[170] Purwoasri	-	-	-	-	-	-
[180] Papar	1	-	390	-	390,00	-
[190] Pagu	-	-	-	-	-	-
[191] Kayenkidul	4	3	1 580	108	395,00	360,00
[200] Gampengrejo	-	-	-	-	-	-
[201] Ngasem	-	-	-	-	-	-
[210] Banyakan	800	790	319 000	30 790	398,75	389,75
[220] Grogol	108	100	42 500	3 990	393,52	399,00
[230] Tarokan	162	159	63 700	6 445	393,21	405,35
Kabupaten Kediri	4 028	3 985	1 574 070	154 935	390,75	388,80

Catatan/Note: ...

Sumber/Source: Dinas Pertanian Dan Perkebunan Kabupaten Kediri/ Department Agriculture and Plantation of Kediri Regency

Tabel
Table 5.1.4**Luas Panen, Rata-rata Produksi per Ha dan Produksi Ubi
Jalar di Kabupaten Kediri, 2021-2022**
**Harvest Area, Average Production per Ha and Sweet Potato
Production in Kediri Regency, 2021-2022**

Kecamatan Subdistrict	Luas Panen (Ha)/ Harvest Area		Produksi/ Production (Kw)		Rata-rata/ Average (Kw/Ha)	
	2021	2022	2021	2022	2021	2022
(1)	(2)	(3)	(4)	(5)	(6)	(7)
[010] Mojo	-	-	-	-	-	-
[020] Semen	20	15	7 420	556	371,00	370,67
[030] Ngadiluwih	-	1	-	37	-	-
[040] Kras	-	-	-	-	-	-
[050] Ringinrejo	-	-	-	-	-	-
[060] Kandat	20	18	7 430	633	371,50	351,67
[070] Wates	102	192	40 010	7 345	392,25	381,75
[080] Ngancar	11	10	4 250	385	372,18	385
[090] Plosoklaten	44	40	16 340	1 525	371,36	381,25
[100] Gurah	25	-	9 280	-	371,20	-
[110] Puncu	11	-	4 080	-	370,91	-
[120] Kepung	170	155	63 100	6 104	371,18	393,83
[130] Kandangan	28	22	10 390	840	371,07	382
[140] Pare	39	21	14 480	763	371,28	363,43
[141] Badas	14	12	5 200	439	371,43	365,67
[150] Kunjang	-	-	-	-	-	-
[160] Plemahan	-	-	-	-	-	-
[170] Purwoasri	-	-	-	-	-	-
[180] Papar	-	-	-	-	-	-
[190] Pagu	-	-	-	-	-	-
[191] Kayenkidul	-	-	-	-	-	-
[200] Gampengrejo	-	-	-	-	-	-
[201] Ngasem	-	-	-	-	-	-
[210] Banyakan	-	-	-	-	-	-
[220] Grogol	-	-	-	-	-	-
[230] Tarokan	-	-	-	-	-	-
Kabupaten Kediri	484	486	181 980	18 628	370,16	382,97

Catatan/Note: ...

Sumber/Source: Dinas Pertanian Dan Perkebunan Kabupaten Kediri/ Department Agriculture and Plantation of Kediri Regency

Tabel 5.1.5 **Luas Panen, Rata-rata Produksi per Ha dan Produksi Kacang Tanah di Kabupaten Kediri, 2021-2022**
Table 5.1.5 **Harvest Area, Average Production per Ha and Peanut Production in Kediri Regency, 2021-2022**

Kecamatan Subdistrict	Luas Panen (Ha)/ Harvest Area		Produksi/Production (Kw)		Rata-rata/Average (Kw/Ha)	
	2021	2022	2021	2022	2021	2022
(1)	(2)	(3)	(4)	(5)	(6)	(7)
[010] Mojo	15	-	200	-	13,33	-
[020] Semen	573	260	7 980	3 622	13,93	13,93
[030] Ngadiluwih	6	2	80	28	13,33	13,93
[040] Kras	14	5	190	70	13,57	13,93
[050] Ringinrejo	-	20	-	279	-	-
[060] Kandat	-	7	-	98	-	-
[070] Wates	-	27	-	376	-	-
[080] Ngancar	8	6	110	84	13,75	13,93
[090] Plosoklaten	14	-	190	-	13,57	-
[100] Gurah	20	-	280	-	14,00	-
[110] Puncu	-	-	-	-	-	-
[120] Kepung	70	157	970	2 183	13,86	13,93
[130] Kandangan	31	26	430	362	13,87	13,93
[140] Pare	36	39	500	543	13,89	13,93
[141] Badas	11	16	150	223	13,64	13,93
[150] Kunjang	3	3	40	42	13,33	13,93
[160] Plemahan	11	6	150	84	13,64	13,93
[170] Purwoasri	62	17	860	237	13,87	13,93
[180] Papar	11	-	150	-	13,64	-
[190] Pagu	14	-	190	-	13,57	-
[191] Kayenkidul	14	-	200	-	14,29	-
[200] Gampengrejo	-	-	-	-	-	-
[201] Ngasem	17	6	230	84	13,53	13,93
[210] Banyakan	96	165	1 340	2 298	13,96	13,93
[220] Grogol	36	4	500	56	13,89	13,93
[230] Tarokan	55	25	760	348	13,82	13,93
Kabupaten Kediri	1 117	791	15 500	11 014	13,88	13,93

Catatan/Note: ...

Sumber/Source: Dinas Pertanian Dan Perkebunan Kabupaten Kediri/ Department Agriculture and Plantation of Kediri Regency

Tabel
Table 5.1.6**Luas Panen, Rata-rata Produksi per Ha dan Produksi
Kedelai di Kabupaten Kediri, 2021-2022**
*Harvest Area, Average Production per Ha and Soybean
Production in Kediri Regency, 2021-2022*

Kecamatan Subdistrict	Luas Panen (Ha)/ Harvest Area		Produksi/Production (Kw)		Rata-rata/Average (Kw/Ha)	
	2021	2022	2021	2022	2021	2022
(1)	(2)	(3)	(4)	(5)	(6)	(7)
[010] Mojo	48	-	650	-	13,54	-
[020] Semen	-	-	-	-	-	-
[030] Ngadiluwih	-	-	-	-	-	-
[040] Kras	-	-	-	-	-	-
[050] Ringinrejo	-	-	-	-	-	-
[060] Kandat	-	-	-	-	-	-
[070] Wates	-	-	-	-	-	-
[080] Ngancar	-	-	-	-	-	-
[090] Plosoklaten	-	-	-	-	-	-
[100] Gurah	-	-	-	-	-	-
[110] Puncu	-	-	-	-	-	-
[120] Kepung	-	-	-	-	-	-
[130] Kandangan	-	-	-	-	-	-
[140] Pare	-	-	-	-	-	-
[141] Badas	-	-	-	-	-	-
[150] Kunjang	-	-	-	-	-	-
[160] Plemahan	-	-	-	-	-	-
[170] Purwoasri	-	-	-	-	-	-
[180] Papar	4	-	50	-	12,50	-
[190] Pagu	-	-	-	-	-	-
[191] Kayenkidul	-	-	-	-	-	-
[200] Gampengrejo	-	-	-	-	-	-
[201] Ngasem	2	-	20	-	10,00	-
[210] Banyakan	-	-	-	-	-	-
[220] Grogol	-	-	-	-	-	-
[230] Tarokan	-	-	-	-	-	-
Kabupaten Kediri	54	-	720	-	13,33	-

Catatan/Note: ...

Sumber/Source: Dinas Pertanian Dan Perkebunan Kabupaten Kediri/ Department Agriculture and Plantation of Kediri Regency

Tabel
Table 5.1.7

Luas Panen, Produktivitas, dan Produksi Padi Menurut Kabupaten/Kota di Provinsi Jawa Timur, 2021 dan 2022
Harvested Area, Productivity, and Production of Paddy by Regency/Municipality in Jawa Timur Province, 2021 and 2022

Kabupaten/Kota Regency/Municipality	Luas Panen (ha) Harvested Area (ha)		Produktivitas (ku/ha) Productivity (qu/ha)		Produksi (ton) Production (ton)	
	2021	2022	2021	2022	2021	2022
(1)	(2)	(3)	(4)	(5)	(6)	(7)
KABUPATEN/REGENCY						
[3501] Pacitan	18 894,00	17 989,00*	46,64	50,56*	88 116,57	90 955,25*
[3502] Ponorogo	68 741,00	64 544,00*	58,87	57,39*	404 665,04	370 435,11*
[3503] Trenggalek	22 492,00	22 293,00*	51,78	52,64*	116 456,34	117 346,67*
[3504] Tulungagung	39 851,00	40 611,00*	59,70	54,58*	237 916,968	221 637,05*
[3505] Blitar	38 641,00	34 255,00*	64,02	63,51*	247 366,27	217 566,97*
[3506] Kediri	35 113,00	29 852,00*	56,45	57,78*	198 222,01	172 474,88*
[3507] Malang	45 344,00	47 821,008*	60,29	59,37*	273 358,61	283 895,29*
[3508] Lumajang	56 671,00	56 065,00*	52,07	54,13*	295 075,52	303 468,63*
[3509] Jember	124 028,00	119 808,00*	49,64	51,19*	615 697,87	613 237,38*
[3510] Banyuwangi	89 125,00	77 953,00*	57,61	59,34*	513 490,07	462 584,81*
[3511] Bondowoso	51 621,00	49 262,00*	50,16	50,02*	258 951,46	246 388,27*
[3512] Situbondo	30 388,00	27 172,00*	49,74	52,23*	151 157,12	141 914,27*
[3513] Probolinggo	37 043,00	34 232,00*	51,34	54,71*	190 180,14	187 277,08*
[3514] Pasuruan	50 306,00	47 999,00*	52,67	53,04*	264 950,78	254 578,42*
[3515] Sidoarjo	32 586,00	31 431,00*	62,14	62,63*	202 501,40	196 839,63*
[3516] Mojokerto	51 258,00	49 282,00*	57,95	58,29*	297 042,32	287 251,32
[3517] Jombang	54 968,00	55 230,00*	59,46	62,18*	326 826,64	343 427,84*
[3518] Nganjuk	72 440,00	71 223,00*	59,26	54,46*	429 311,01	387 897,28*
[3519] Madiun	75 713,00	74 142,00*	60,99	56,65*	461 798,12	419 977,93*
[3520] Magetan	48 488,00	42 606,00*	63,37	61,92*	307 279,68	263 822,71*
[3521] Ngawi	128 738,00	129 474,00*	61,09	60,63*	786 475,65	785 037,99*
[3522] Bojonegoro	134 609,00	133 739,00*	50,07	53,48*	674 002,00	715 198,84*
[3523] Tuban	88 050,00	85 195,00*	55,58	58,94*	489 418,62	502 136,24*
[3524] Lamongan	138 450,00	151 264,00*	57,25	60,88*	792 662,09	920 935,59*
[3525] Gresik	61 394,00	63 241,00*	61,84	64,88*	379 666,19	410 323,14*
[3526] Bangkalan	42 110,00	39 692,00*	46,38	48,71*	195 323,29	193 329,37*
[3527] Sampang	38 152,00	34 881,00*	51,27	49,47*	195 600,69	172 558,93*

Lanjutan Tabel/*Continued Table 5.1.7*

Kabupaten/Kota <i>Regency/Municipality</i>	Luas Panen (ha) <i>Harvested Area (ha)</i>		Produktivitas (ku/ha) <i>Productivity (qu/ha)</i>		Produksi (ton) <i>Production (ton)</i>	
	2021	2022	2021	2022	2021	2022
(1)	(2)	(3)	(4)	(5)	(6)	(7)
[3528] Pamekasan	18 926,00	20 497,00*	51,11	52,70*	96 723,97	108 020,20*
[3529] Sumenep	40 299,00	40 558,00*	55,08	54,98*	221 979,41	223 000,46*
KOTA/MUNICIPALITY						
[3571] Kota Kediri	1 735,00	1 882,00*	54,96	55,52*	9 534,86	10 449,52*
[3572] Kota Blitar	885,00	734,00*	65,46	71,66*	5 793,30	5 259,99*
[3573] Kota Malang	1 791,00	1 754,00*	63,16	65,70*	11 311,40	11 524,42*
[3574] Kota Probolinggo	1 531,00	1 309,00*	58,29	61,63*	8 924,08	8 067,16*
[3575] Kota Pasuruan	1 554,00	1 433,00*	53,44	55,41*	8 304,59	7 939,57*
[3576] Kota Mojokerto	754,00	743,00*	58,55	58,20*	4 414,93	4 324,18*
[3577] Kota Madiun	2 229,00	2 174,00*	60,59	53,29*	13 505,81	11 585,31*
[3578] Kota Surabaya	1 736,00	1 456,00*	56,64	56,18*	9 832,67	8 180,52*
[3579] Kota Batu	825,00	964,00*	69,70	61,33*	5 750,19	5 912,16*
[3500] JAWA TIMUR	1 747 481,20	1 704 759,48*	56,02	56,82*	9 789 587,67	9 686 760,38*

Catatan/*Note*: 2020 - 1 Kualitas produksi gabah kering giling/*The production is in term of dry unhusked paddy*

2021 - 1 Kualitas produksi gabah kering giling/*The production is in term of dry unhusked paddy*

Sumber/*Source*: 2020 - BPS, Survei Kerangka Sampel Area (KSA)/ *BPS-Statistics Indonesia, Area Sampling Frame (ASF) Survey*

2021 - BPS, Survei Kerangka Sampel Area (KSA)/ *BPS-Statistics Indonesia, Area Sampling Frame (ASF) Survey*

Tabel
Table 5.1.8

**Produksi Padi¹ dan Beras Menurut Kabupaten/Kota di
Provinsi Jawa Timur, 2021 dan 2022**
*Paddy and Rice Production¹ by Regency/Municipality in
Jawa Timur Province, 2021 and 2022*

Kabupaten/Kota Regency/Municipality	Produksi Padi (ton) Paddy Production (ton)		Produksi Beras (ton) Rice Production (ton)	
	2021	2022	2021	2022
(1)	(2)	(3)	(4)	(5)
KABUPATEN/REGENCY				
[3501] Pacitan	88 116,57	90 955,25*	50 880,29	52 519,38*
[3502] Ponorogo	404 665,04	370 435,11*	233 661,75	213 896,69*
[3503] Trenggalek	116 456,34	117 346,67*	67 244,24	67 758,30*
[3504] Tulungagung	237 916,96	221 637,05*	137 378,06	127 977,69*
[3505] Blitar	247 366,27	217 566,97*	142 834,27	125 627,54*
[3506] Kediri	198 222,01	172 474,88*	114 457,39	99 590,48*
[3507] Malang	273 358,61	283 895,29*	157 842,77	163 926,83*
[3508] Lumajang	295 075,52	303 468,63*	170 382,55	175 228,90*
[3509] Jember	615 697,87	613 237,38*	355 516,37	354 095,62*
[3510] Banyuwangi	513 490,07	462 584,81*	296 499,51	267 105,77*
[3511] Bondowoso	258 951,46	246 388,27*	149 523,79	142 269,56*
[3512] Situbondo	151 157,12	141 914,27*	87 281,16	81 944,17*
[3513] Probolinggo	190 180,14	187 277,08*	109 813,84	108 137,55*
[3514] Pasuruan	264 950,78	254 578,42*	152 987,93	146 998,70*
[3515] Sidoarjo	202 501,40	196 839,63*	116 928,41	113 659,17*
[3516] Mojokerto	297 042,32	287 251,32*	171 518,24	165 864,68*
[3517] Jombang	326 826,64	343 427,84*	188 716,29	198 302,15*
[3518] Nganjuk	429 311,01	387 897,28*	247 892,80	223 979,69*
[3519] Madiun	461 798,12	419 977,93*	266 651,51	242 503,71*
[3520] Magetan	307 279,68	263 822,71*	177 429,45	152 336,54*
[3521] Ngawi	786 475,65	785 037,99*	454 126,86	453 296,74*
[3522] Bojonegoro	674 002,00	715 198,84*	389 182,32	412 970,22*
[3523] Tuban	489 418,62	502 136,24*	282 600,18	289 943,58*
[3524] Lamongan	792 662,09	920 935,59*	457 699,04	531 766,76*
[3525] Gresik	379 666,19	410 323,14*	219 226,91	236 928,84*
[3526] Bangkalan	195 323,29	193 329,37*	112 783,60	111 632,27*
[3527] Sampang	195 600,69	172 558,93*	112 943,75	99 639,00*
[3528] Pamekasan	96 723,97	108 020,20*	55 850,36	62 373,05*

Lanjutan Tabel/*Continued Table* 5.1.8

Kabupaten/Kota <i>Regency/Municipality</i>	Produksi Padi (ton) <i>Paddy Production (ton)</i>		Produksi Beras (ton) <i>Rice Production (ton)</i>	
	2021	2022	2021	2022
(1)	(2)	(3)	(4)	(5)
[3529] Sumenep	221 979,41	223 000,46*	128 175,38	128 764,96*
KOTA/MUNICIPALITY				
[3571] Kota Kediri	9 534,86	10 449,52*	5 505,62	6 033,76*
[3572] Kota Blitar	5 793,30	5 259,99*	3 345,17	3 037,23*
[3573] Kota Malang	11 311,40	11 524,42*	6 531,42	6 654,43*
[3574] Kota Probolinggo	8 924,08	8 067,16*	5 152,96	4 658,14*
[3575] Kota Pasuruan	8 304,59	7 939,57*	4 795,24	4 584,47*
[3576] Kota Mojokerto	4 414,93	4 324,18*	2 549,27	2 496,87*
[3577] Kota Madiun	13 505,81	11 585,31*	7 798,52	6 689,59*
[3578] Kota Surabaya	9 832,67	8 180,52*	5 677,59	4 723,61*
[3579] Kota Batu	5 750,19	5 912,16*	3 320,29	3 413,80*
[3500] JAWA TIMUR	9 908 931,80*		5.692.143,07 *	

Catatan/*Note*: 2020 - ¹ Kualitas produksi gabah kering giling/ *The production is in term of dry unhusked paddy*

2021 - ¹ Kualitas produksi gabah kering giling/*The production is in term of dry unhusked paddy*

Sumber/*Source*: 2020 - BPS, Survei Kerangka Sampel Area (KSA)/ *BPS-Statistics Indonesia, Area Sampling Frame (ASF) Survey*

2021 - BPS, Survei Kerangka Sampel Area (KSA)/*BPS-Statistics Indonesia, Area Sampling Frame (ASF) Survey*

5.2 HORTIKULTURA
HORTICULTURE

Tabel 5.2.1 Luas Panen Tanaman Sayuran Menurut Kecamatan dan Jenis Tanaman di Kabupaten Kediri, 2021 dan 2022
Table 5.2.1 Vegetable Crops Area by Subdistrict and Plant Type in Kediri Regency, 2021 and 2022

Kecamatan Subdistrict	Bawang Daun/ Scallion (ha/ ha)		Bawang Merah/ Shallots (ha/ ha)		Bawang Putih/ Garlic (ha/ ha)	
	2021	2022	2021	2022	2021	2022
(1)	(2)	(3)	(4)	(5)	(6)	(7)
[010] Mojo	-	-	5	-	-	-
[020] Semen	7	1	123	53	-	-
[030] Ngadiluwih	-	-	28	7	-	-
[040] Kras	-	-	-	-	-	-
[050] Ringinrejo	-	-	-	-	-	-
[060] Kandat	-	-	4	-	-	-
[070] Wates	-	-	-	-	-	-
[080] Ngancar	-	-	2	-	-	-
[090] Plosoklaten	-	-	-	-	-	-
[100] Gurah	-	-	3	-	-	-
[110] Puncu	-	-	5	-	-	-
[120] Kepung	542	499	252	188	-	-
[130] Kandangan	9	11	13	11	-	-
[140] Pare	-	-	64	52	-	-
[141] Badas	-	-	853	706	-	-
[150] Kunjang	-	-	25	13	-	-
[160] Plemahan	-	-	532	320	-	-
[170] Purwoasri	-	-	11	8	-	-
[180] Papar	-	-	24	27	-	-
[190] Pagu	-	-	10	2	-	-
[191] Kayenkidul	-	2	7	3	-	-
[200] Gampengrejo	1	-	10	6	-	-
[201] Ngasem	-	-	17	10	-	-
[210] Banyakan	-	-	51	20	-	-
[220] Grogol	-	-	44	7	-	-
[230] Tarokan	-	18	131	92	-	-
Kabupaten Kediri	559	531	2 214	1 525	-	-

Lanjutan Tabel/*Continued Table* 5.2.1

Kecamatan Subdistrict	Bayam/ <i>Spinach</i> (ha/ ha)		Blewah/ <i>Blewah</i> (ha/ ha)		Buncis/ <i>string bean</i> (ha/ ha)	
	2021	2022	2021	2022	2021	2022
(1)	(8)	(9)	(10)	(11)	(12)	(13)
[010] Mojo	-	-	6	8
[020] Semen	-	-	39	12
[030] Ngadiluwih	14	28	-	-
[040] Kras	-	-	-	-
[050] Ringinrejo	-	-	-	-
[060] Kandat	-	-	-	-
[070] Wates	-	8	-	-
[080] Ngancar	-	-	10	11
[090] Plosoklaten	-	-	43	46
[100] Gurah	3	-	4	-
[110] Puncu	-	-	42	42
[120] Kepung	-	-	7	49
[130] Kandangan	-	-	14	13
[140] Pare	-	-	28	-
[141] Badas	-	-	-	-
[150] Kunjang	-	-	-	-
[160] Plemahan	-	-	7	2
[170] Purwoasri	-	-	-	-
[180] Papar	-	-	-	-
[190] Pagu	-	-	-	-
[191] Kayenkidul	-	-	-	-
[200] Gampengrejo	-	-	-	-
[201] Ngasem	-	-	-	-
[210] Banyakan	-	-	-	-
[220] Grogol	-	-	-	-
[230] Tarokan	-	-	-	-
Kabupaten Kediri	17	36	200	183

Lanjutan Tabel/Continued Table 5.2.1

Kecamatan Subdistrict	Cabai Besar/ Chili/Big chili (ha/ ha)		Cabai Rawit/ Chili/ Cayenne Pepper (ha/ ha)		Jamur / Mushrooms (m2/ m2)	
	2021	2022	2021	2022	2021	2022
(1)	(14)	(15)	(18)	(19)	(20)	(21)
[010] Mojo	29	10	3	4	-	-
[020] Semen	32	49	202	207	5 500	3 000
[030] Ngadiluwih	2	-	6	7	122	276
[040] Kras	-	-	199	142	320	-
[050] Ringinrejo	-	-	436	283	-	-
[060] Kandat	10	6	72	49	4 075	4 725
[070] Wates	32	30	33	50	5 000	980
[080] Ngancar	63	87	78	94	233	208
[090] Plosoklaten	-	-	548	568	-	-
[100] Gurah	-	-	1 002	958	-	-
[110] Puncu	9	-	1 582	2 003	155	154
[120] Kepung	1 738	105	1 671	784	427	-
[130] Kandangan	2	2	2	2	-	-
[140] Pare	-	-	65	55	-	-
[141] Badas	2	2	10	5	-	-
[150] Kunjang	12	7	6	6	-	-
[160] Plemahan	-	-	215	108	-	-
[170] Purwoasri	2	1	11	33	-	-
[180] Papar	-	-	38	30	-	-
[190] Pagu	-	-	1 905	1 962	-	-
[191] Kayenkidul	-	-	589	886	-	-
[200] Gampengrejo	-	-	9	10	295	447
[201] Ngasem	-	-	239	195	-	-
[210] Banyakan	11	5	2	14	770	770
[220] Grogol	7	-	8	10	-	1 330
[230] Tarokan	4	3	9	5	80	75
Kabupaten Kediri	1 955	307	8 940	8 469	16 977	11 965

Lanjutan Tabel/Continued Table 5.2.1

Kecamatan Subdistrict	Kacang Merah/ Red Beans (ha/ ha)		Kacang Panjang/ Long Beans (ha/ ha)		Kangkung/ Water Spinach (ha/ ha)	
	2021	2022	2021	2022	2021	2022
(1)	(22)	(23)	(24)	(25)	(26)	(27)
[010] Mojo	-	-	-	-
[020] Semen	10	3	2	-
[030] Ngadiluwih	3	-	-	4
[040] Kras	24	8	-	-
[050] Ringinrejo	24	33	-	-
[060] Kandat	32	20	-	-
[070] Wates	11	9	5	-
[080] Ngancar	22	23	-	-
[090] Plosoklaten	65	64	-	-
[100] Gurah	21	6	-	1
[110] Puncu	123	80	-	-
[120] Kepung	72	121	-	-
[130] Kandangan	16	13	-	-
[140] Pare	82	40	-	-
[141] Badas	9	6	-	-
[150] Kunjang	31	19	-	-
[160] Plemahan	77	35	7	1
[170] Purwoasri	37	41	32	11
[180] Papar	45	50	-	-
[190] Pagu	1	-	-	1
[191] Kayenkidul	30	8	5	3
[200] Gampengrejo	-	-	-	-
[201] Ngasem	-	-	-	-
[210] Banyakan	-	1	-	-
[220] Grogol	2	-	-	-
[230] Tarokan	-	-	-	-
Kabupaten Kediri	737	580	51	21

Lanjutan Tabel/Continued Table 5.2.1

Kecamatan Subdistrict	Kembang Kol/ Cauliflower (ha/ ha)		Kentang/ Potato (ha/ ha)		Ketimun/ Cucumber (ha/ ha)	
	2021	2022	2021	2022	2021	2022
(1)	(28)	(29)	(30)	(31)	(32)	(33)
[010] Mojo	-	-	-	-
[020] Semen	3	-	12	4
[030] Ngadiluwih	-	-	4	1
[040] Kras	-	-	7	4
[050] Ringinrejo	-	-	12	21
[060] Kandat	1	-	13	10
[070] Wates	-	5	14	-
[080] Ngancar	13	5	19	14
[090] Plosoklaten	54	39	75	64
[100] Gurah	1	-	16	8
[110] Puncu	-	-	60	40
[120] Kepung	2	34	59	59
[130] Kandangan	-	-	15	13
[140] Pare	-	6	36	29
[141] Badas	8	10	4	8
[150] Kunjang	-	-	3	6
[160] Plemahan	15	19	46	14
[170] Purwoasri	-	-	3	5
[180] Papar	-	-	29	38
[190] Pagu	-	-	1	-
[191] Kayenkidul	-	-	10	5
[200] Gampengrejo	-	-	-	-
[201] Ngasem	-	-	-	-
[210] Banyakan	-	-	1	3
[220] Grogol	-	-	-	-
[230] Tarokan	-	-	-	-
Kabupaten Kediri	97	118	439	346

Lanjutan Tabel/Continued Table 5.2.1

Kecamatan Subdistrict	Kubis/ Cabbage (ha/ ha)		Labu Siam/ Chayote (ha/ ha)		Lobak/ Radish (ha/ ha)	
	2021	2022	2021	2022	2021	2022
(1)	(34)	(35)	(36)	(37)	(38)	(39)
[010] Mojo	-	-	3	-
[020] Semen	6	-	-	-
[030] Ngadiluwih	-	-	-	-
[040] Kras	2	2	-	-
[050] Ringinrejo	-	-	-	-
[060] Kandat	1	-	-	-
[070] Wates	-	-	-	-
[080] Ngancar	-	-	-	-
[090] Plosoklaten	-	-	-	-
[100] Gurah	-	-	-	-
[110] Puncu	-	-	-	-
[120] Kepung	-	-	-	-
[130] Kandangan	-	-	-	-
[140] Pare	-	-	-	-
[141] Badas	-	-	-	-
[150] Kunjang	-	-	-	-
[160] Plemahan	-	-	-	-
[170] Purwoasri	-	-	1	-
[180] Papar	-	-	-	-
[190] Pagu	-	-	-	-
[191] Kayenkidul	-	-	-	-
[200] Gampengrejo	-	-	-	-
[201] Ngasem	-	-	-	-
[210] Banyakan	-	-	-	-
[220] Grogol	-	-	-	-
[230] Tarokan	-	-	-	-
Kabupaten Kediri	9	2	4	-

Lanjutan Tabel/Continued Table 5.2.1

Kecamatan Subdistrict	Melon/ <i>Melon</i> (ha/ ha)		Paprika/ <i>Bell Pepper</i> (ha/ ha)		Petsai/Sawi/ <i>Chinese Cabbage/mustard green</i> (ha/ ha)	
	2021	2022	2021	2022	2021	2022
(1)	(40)	(41)	(42)	(43)	(44)	(45)
[010] Mojo	-	1	-	-	-	-
[020] Semen	-	-	-	-	17	9
[030] Ngadiluwih	1	3	-	-	3	26
[040] Kras	-	-	-	-	-	-
[050] Ringinrejo	-	-	-	-	-	-
[060] Kandat	-	5	-	-	-	-
[070] Wates	-	-	-	-	6	10
[080] Ngancar	-	-	-	-	-	-
[090] Plosoklaten	-	-	-	-	39	34
[100] Gurah	-	-	-	-	-	-
[110] Puncu	-	-	-	-	3	12
[120] Kepung	-	-	-	-	-	131
[130] Kandangan	-	-	-	-	-	-
[140] Pare	-	-	-	-	-	22
[141] Badas	-	-	-	-	144	144
[150] Kunjang	-	-	-	-	-	-
[160] Plemahan	-	-	-	-	51	19
[170] Purwoasri	7	4	-	-	-	-
[180] Papar	-	-	-	-	-	-
[190] Pagu	-	-	-	-	-	-
[191] Kayenkidul	-	-	-	-	5	-
[200] Gampengrejo	-	-	-	-	-	-
[201] Ngasem	-	-	-	-	-	-
[210] Banyakan	8	1	-	-	-	-
[220] Grogol	-	-	-	-	-	-
[230] Tarokan	44	-	-	-	-	-
Kabupaten Kediri	60	14	-	-	268	407

Lanjutan Tabel/*Continued Table* 5.2.1

Kecamatan Subdistrict	Semangka/ <i>Water Melon</i> (ha/ ha)		Stroberi/ <i>Strawberry</i> (ha/ ha)		Terung/ <i>Eggplant</i> (ha/ ha)	
	2021	2022	2021	2022	2021	2022
(1)	(46)	(47)	(48)	(49)	(50)	(51)
[010] Mojo	-	-	-	-	-	-
[020] Semen	1	-	-	-	9	3
[030] Ngadiluwih	-	5	-	-	4	2
[040] Kras	-	-	-	-	36	11
[050] Ringinrejo	-	2	-	-	17	43
[060] Kandat	49	22	-	-	27	17
[070] Wates	9	-	-	-	17	17
[080] Ngancar	-	-	-	-	24	32
[090] Plosoklaten	-	-	-	-	77	69
[100] Gurah	-	-	-	-	9	12
[110] Puncu	-	-	-	-	114	48
[120] Kepung	-	-	-	-	66	60
[130] Kandangan	-	-	-	-	13	13
[140] Pare	-	-	-	-	53	38
[141] Badas	-	-	-	-	3	3
[150] Kunjang	9	4	-	-	6	4
[160] Plemahan	-	-	-	-	12	7
[170] Purwoasri	87	85	-	-	2	3
[180] Papar	-	-	-	-	16	16
[190] Pagu	-	-	-	-	-	-
[191] Kayenkidul	-	-	-	-	11	5
[200] Gampengrejo	-	-	-	-	-	-
[201] Ngasem	7	2	-	-	-	-
[210] Banyakan	4	4	-	1	-	-
[220] Grogol	-	-	-	-	-	-
[230] Tarokan	16	-	-	-	-	-
Kabupaten Kediri	182	124	-	1	516	403

Lanjutan Tabel/Continued Table 5.2.1

Kecamatan Subdistrict	Tomat/ Tomato (ha/ ha)		Wortel/ Carrot (ha/ ha)	
	2021	2022	2021	2022
(1)	(52)	(53)	(54)	(55)
[010] Mojo	8	2	-	-
[020] Semen	24	4	-	-
[030] Ngadiluwih	2	1	-	-
[040] Kras	8	6	-	-
[050] Ringinrejo	20	25	-	-
[060] Kandat	-	-	-	-
[070] Wates	18	-	-	-
[080] Ngancar	40	36	-	-
[090] Plosoklaten	76	68	-	-
[100] Gurah	9	7	-	-
[110] Puncu	163	79	-	-
[120] Kepung	206	175	-	-
[130] Kandangan	13	8	-	-
[140] Pare	5	15	-	-
[141] Badas	8	8	-	-
[150] Kunjang	3	3	-	-
[160] Plemahan	13	8	-	-
[170] Purwoasri	5	1	-	-
[180] Papar	-	-	-	-
[190] Pagu	-	-	-	-
[191] Kayenkidul	-	-	-	-
[200] Gampengrejo	-	-	-	-
[201] Ngasem	-	-	-	-
[210] Banyakan	-	1	-	-
[220] Grogol	-	-	-	-
[230] Tarokan	-	-	-	-
Kabupaten Kediri	621	447	-	-

Catatan/Note: Angka Sementara (ASEM)/ Preliminary Figures
 Cabai besar termasuk cabai keriting/ big chilies includes curly chilies
 Jamur merupakan penjumlahan dari jamur lainnya, jamur merang, dan jamur tiram/ mushrooms are sum of other mushroom, edible mushrooms, and oyster mushrooms
 ...) Data tidak tersedia/ Data is not available

Sumber/Source: BPS, Statistik Pertanian Hortikultura SPH-SBS/BPS-Statistics Indonesia, Agricultural Statistic for Horticulture SPH-SBS

Tabel
Table 5.2.2

Produksi Tanaman Sayuran Menurut Kecamatan dan Jenis Tanaman di Kabupaten Kediri, 2021 dan 2022
Production of Vegetable Plants by Subdistrict and Types of Plants in Kediri Regency, 2021 and 2022

Kecamatan Subdistrict	Bawang Daun/ Scallion (kw/ qui)		Bawang Merah/ Shallots (kw/ qui)		Bawang Putih/ Garlic (kw/ qui)	
	2021	2022	2021	2022	2021	2022
(1)	(2)	(3)	(4)	(5)	(6)	(7)
[010] Mojo	-	-	375	-	-	-
[020] Semen	525	70	10 560	3 511	-	-
[030] Ngadiluwih	-	-	1 870	595	-	-
[040] Kras	-	-	-	-	-	-
[050] Ringinrejo	-	-	-	-	-	-
[060] Kandat	-	-	430	-	-	-
[070] Wates	-	-	-	-	-	-
[080] Ngancar	-	-	210	-	-	-
[090] Plosoklaten	-	-	-	-	-	-
[100] Gurah	-	-	315	-	-	-
[110] Puncu	-	-	300	-	-	-
[120] Kepung	40 480	33 907	21 886	14 721	-	-
[130] Kandangan	620	770	925	825	-	-
[140] Pare	-	-	5 696	3 357	-	-
[141] Badas	-	-	57 414	44 912	-	-
[150] Kunjang	-	-	4 326	1 472	-	-
[160] Plemahan	-	-	48 596	48 475	-	-
[170] Purwoasri	-	-	1 067	784	-	-
[180] Papar	-	-	2 018	2 246	-	-
[190] Pagu	-	-	618	200	-	-
[191] Kayenkidul	-	174	392	188	-	-
[200] Gampengrejo	3	-	828	477	-	-
[201] Ngasem	-	-	1 187	747	-	-
[210] Banyakan	-	-	2 598	900	-	-
[220] Grogol	-	-	4 922	533	-	-
[230] Tarokan	-	1 075	16 180	5 652	-	-
Kabupaten Kediri	41 628	35 996	182 713	129 595	-	-

Lanjutan Tabel/Continued Table 5.2.2

Kecamatan Subdistrict	Bayam/ Spinach (kw/ qui)		Blewah/ Blewah (kw/ qui)		Buncis/ string bean (kw/ qui)	
	2021	2022	2021	2022	2021	2022
(1)	(8)	(9)	(10)	(11)	(12)	(13)
[010] Mojo	-	-	390	2 920
[020] Semen	-	-	5 105	1 147
[030] Ngadiluwih	732	2 853	-	-
[040] Kras	-	-	-	-
[050] Ringinrejo	-	-	-	-
[060] Kandat	-	-	-	-
[070] Wates	-	817	-	-
[080] Ngancar	-	-	1 935	1 136
[090] Plosoklaten	-	-	6 433	6 797
[100] Gurah	220	-	1 016	-
[110] Puncu	-	-	4 782	4 682
[120] Kepung	-	-	525	3 595
[130] Kandangan	-	-	1 760	2 460
[140] Pare	-	-	2 535	-
[141] Badas	-	-	-	-
[150] Kunjang	-	-	-	-
[160] Plemahan	-	-	780	230
[170] Purwoasri	-	-	-	-
[180] Papar	-	-	-	-
[190] Pagu	-	-	-	-
[191] Kayenkidul	-	-	-	-
[200] Gampengrejo	-	-	-	-
[201] Ngasem	-	-	-	-
[210] Banyakan	-	-	-	-
[220] Grogol	-	-	-	-
[230] Tarokan	-	-	-	-
Kabupaten Kediri	952	3 670	25 261	22 967

Lanjutan Tabel/Continued Table 5.2.2

Kecamatan Subdistrict	Cabai Besar/ Chili/Big chili (kw/ qui)		Cabai Rawit/ Chili/ Cayenne Pepper (kw/ qui)		Jamur/ Mushrooms (kw/ qui)	
	2021	2022	2021	2022	2021	2022
(1)	(14)	(15)	(18)	(19)	(20)	(21)
[010] Mojo	1 960	1 786	180	700	-	-
[020] Semen	4 265	6 812	14 051	17 359	10 894	4 600
[030] Ngadiluwih	225	-	675	1 239	84	203
[040] Kras	-	-	4 659	11 678	347	-
[050] Ringinrejo	-	-	29 106	60 387	-	-
[060] Kandat	1 350	1 007	5 305	6 681	20 580	19 942
[070] Wates	2 112	3 586	2 392	8 003	23 000	1 206
[080] Ngancar	10 009	12 487	7 724	12 415	1 190	166
[090] Plosoklaten	-	-	7 989	48 130	-	-
[100] Gurah	-	-	64 490	51 642	-	-
[110] Puncu	549	-	241 462	312 136	439	184
[120] Kepung	112 198	7 452	76 535	54 246	470	-
[130] Kandangan	210	205	195	190	-	-
[140] Pare	-	-	4 386	6 358	-	-
[141] Badas	280	227	1 043	480	-	-
[150] Kunjang	1 035	556	162	514	-	-
[160] Plemahan	-	-	9 729	16 238	-	-
[170] Purwoasri	117	95	655	2 852	-	-
[180] Papar	-	-	4 086	2 631	-	-
[190] Pagu	-	-	92 511	137 024	-	-
[191] Kayenkidul	-	-	22 160	42 918	-	-
[200] Gampengrejo	-	-	172	1 246	202	508
[201] Ngasem	-	-	8 712	14 853	-	-
[210] Banyakan	700	376	120	856	4 759	3 345
[220] Grogol	525	-	480	659	-	995
[230] Tarokan	140	274	89	507	192	273
Kabupaten Kediri	135 675	34 863	599 068	811 942	62 158	31 422

Lanjutan Tabel/Continued Table 5.2.2

Kecamatan Subdistrict	Kacang Merah/ Red Beans (kw/ qui)		Kacang Panjang/ Long Beans (kw/ qui)		Kangkung/ Water Spinach (kw/ qui)	
	2021	2022	2021	2022	2021	2022
(1)	(22)	(23)	(24)	(25)	(26)	(27)
[010] Mojo	-	-	-	-
[020] Semen	777	217	170	-
[030] Ngadiluwih	194	-	-	349
[040] Kras	1 344	537	-	-
[050] Ringinrejo	1 294	3 820	-	-
[060] Kandat	3 589	2 343	-	-
[070] Wates	603	864	832	-
[080] Ngancar	1 883	4 394	-	-
[090] Plosoklaten	8 023	8 455	-	-
[100] Gurah	1 803	444	-	2
[110] Puncu	7 688	7 966	-	-
[120] Kepung	3 349	4 907	-	-
[130] Kandangan	2 580	3 282	-	-
[140] Pare	7 480	2 552	-	-
[141] Badas	777	639	-	-
[150] Kunjang	2 073	1 624	-	-
[160] Plemahan	10 356	5 288	1 854	308
[170] Purwoasri	1 611	2 645	2 781	1 690
[180] Papar	3 949	3 957	-	-
[190] Pagu	62	-	-	3
[191] Kayenkidul	3 493	661	1 253	1 085
[200] Gampengrejo	-	-	-	-
[201] Ngasem	-	-	-	-
[210] Banyakan	-	300	-	-
[220] Grogol	26	-	-	-
[230] Tarokan	-	-	-	-
Kabupaten Kediri	62 954	54 895	6 890	3 437

Lanjutan Tabel/Continued Table 5.2.2

Kecamatan Subdistrict	Kembang Kol/ Cauliflower (kw/ qui)		Kentang/ Potato (kw/ qui)		Ketimun/ Cucumber (kw/ qui)	
	2021	2022	2021	2022	2021	2022
(1)	(28)	(29)	(30)	(31)	(32)	(33)
[010] Mojo	-	-	-	-	-	-
[020] Semen	415	-	-	-	2 801	588
[030] Ngadiluwih	-	-	-	-	432	290
[040] Kras	-	-	-	-	1 120	420
[050] Ringinrejo	-	-	-	-	1 253	7 341
[060] Kandat	42	-	-	-	2 088	3 186
[070] Wates	-	775	-	-	1 717	-
[080] Ngancar	1 789	542	-	-	4 361	4 871
[090] Plosoklaten	5 925	4 953	-	-	22 887	20 730
[100] Gurah	112	-	-	-	4 455	1 600
[110] Puncu	-	-	-	-	8 304	9 634
[120] Kepung	300	3 662	-	-	7 446	8 276
[130] Kandangan	-	-	-	-	4 380	4 848
[140] Pare	-	859	-	-	6 298	8 982
[141] Badas	1 029	1 153	-	-	1 290	2 470
[150] Kunjang	-	-	-	-	661	1 409
[160] Plemahan	1 470	1 986	-	-	5 346	6 666
[170] Purwoasri	-	-	-	-	435	1 613
[180] Papar	-	-	-	-	6 681	6 697
[190] Pagu	-	-	-	-	13	-
[191] Kayenkidul	-	-	-	-	1 689	1 469
[200] Gampengrejo	-	-	-	-	-	-
[201] Ngasem	-	-	-	-	-	-
[210] Banyakan	-	-	-	-	115	1 150
[220] Grogol	-	-	-	-	-	-
[230] Tarokan	-	-	-	-	-	-
Kabupaten Kediri	11 082	13 930	-	-	83 772	92 240

Lanjutan Tabel/Continued Table 5.2.2

Kecamatan Subdistrict	Kubis/ Cabbage (kw/ qui)		Labu Siam/ Chayote (kw/ qui)		Lobak/ Radish (kw/ qui)	
	2021	2022	2021	2022	2021	2022
(1)	(34)	(35)	(36)	(37)	(38)	(39)
[010] Mojo	-	-	240	-
[020] Semen	1 086	-	-	-
[030] Ngadiluwih	-	-	-	-
[040] Kras	162	800	-	-
[050] Ringinrejo	-	-	-	-
[060] Kandat	400	-	-	-
[070] Wates	-	-	-	-
[080] Ngancar	-	-	-	-
[090] Plosoklaten	-	-	-	-
[100] Gurah	-	-	-	-
[110] Puncu	-	-	-	-
[120] Kepung	-	-	-	-
[130] Kandangan	-	-	-	-
[140] Pare	-	-	-	-
[141] Badas	-	-	-	-
[150] Kunjang	-	-	-	-
[160] Plemahan	-	-	-	-
[170] Purwoasri	-	-	25	-
[180] Papar	-	-	-	-
[190] Pagu	-	-	-	-
[191] Kayenkidul	-	-	-	-
[200] Gampengrejo	-	-	-	-
[201] Ngasem	-	-	-	-
[210] Banyakan	-	-	-	-
[220] Grogol	-	-	-	-
[230] Tarokan	-	-	-	-
Kabupaten Kediri	1 648	800	265	-

Lanjutan Tabel/*Continued Table 5.2.2*

Kecamatan Subdistrict	Melon/ <i>Melon</i> (kw/ <i>qui</i>)		Paprika/ <i>Bell Pepper</i> (kw/ <i>qui</i>)		Petsai/Sawi/ <i>Chinese Cabbage/mustard green</i> (kw/ <i>qui</i>)	
	2021	2022	2021	2022	2021	2022
(1)	(40)	(41)	(42)	(43)	(44)	(45)
[010] Mojo	-	400	-	-	-	-
[020] Semen	-	-	-	-	1 679	1 301
[030] Ngadiluwih	574	744	-	-	420	3 182
[040] Kras	-	-	-	-	-	-
[050] Ringinrejo	-	-	-	-	-	-
[060] Kandat	-	986	-	-	-	-
[070] Wates	-	-	-	-	664	1 598
[080] Ngancar	-	-	-	-	-	-
[090] Plosoklaten	-	-	-	-	5 265	4 685
[100] Gurah	-	-	-	-	-	-
[110] Puncu	-	-	-	-	300	1 580
[120] Kepung	-	-	-	-	-	16 694
[130] Kandangan	-	-	-	-	-	-
[140] Pare	-	-	-	-	-	3 100
[141] Badas	-	-	-	-	12 950	13 516
[150] Kunjang	-	-	-	-	-	-
[160] Plemahan	-	-	-	-	9 515	3 989
[170] Purwoasri	2 030	1 140	-	-	-	-
[180] Papar	-	-	-	-	-	-
[190] Pagu	-	-	-	-	-	-
[191] Kayenkidul	-	-	-	-	322	-
[200] Gampengrejo	-	-	-	-	-	-
[201] Ngasem	-	-	-	-	-	-
[210] Banyakan	2 230	250	-	-	-	-
[220] Grogol	-	-	-	-	-	-
[230] Tarokan	11 030	-	-	-	-	-
Kabupaten Kediri	15 864	3 520	-	-	31 115	49 645

Lanjutan Tabel/*Continued Table 5.2.2*

Kecamatan Subdistrict	Semangka/ Water Melon (kw/ qui)		Stroberi/ Strawberry (kw/ qui)		Terung/ Eggplant (kw/ qui)	
	2021	2022	2021	2022	2021	2022
(1)	(46)	(47)	(48)	(49)	(50)	(51)
[010] Mojo	-	-	-	-	-	-
[020] Semen	200	-	-	-	2 220	574
[030] Ngadiluwih	-	1 992	-	-	389	441
[040] Kras	-	-	-	-	9 240	1 457
[050] Ringinrejo	-	510	-	-	1 634	11 648
[060] Kandat	6 766	4 283	-	-	4 480	3 076
[070] Wates	1 870	-	-	-	3 000	4 103
[080] Ngancar	-	-	-	-	9 558	7 269
[090] Plosoklaten	-	-	-	-	21 993	26 694
[100] Gurah	-	-	-	-	2 400	1 087
[110] Puncu	-	-	-	-	11 915	12 118
[120] Kepung	-	-	-	-	8 485	7 285
[130] Kandangan	-	-	-	-	3 147	5 201
[140] Pare	-	-	-	-	13 355	7 989
[141] Badas	-	-	-	-	1 230	1 243
[150] Kunjang	1 998	980	-	-	1 608	1 111
[160] Plemahan	-	-	-	-	1 369	1 154
[170] Purwoasri	16 135	20 825	-	-	312	581
[180] Papar	-	-	-	-	4 506	3 081
[190] Pagu	-	-	-	-	-	-
[191] Kayenkidul	-	-	-	-	2 140	1 231
[200] Gampengrejo	-	-	-	-	-	-
[201] Ngasem	1 390	425	-	-	-	-
[210] Banyakan	955	1 025	-	1	-	-
[220] Grogol	-	-	-	-	-	-
[230] Tarokan	6 968	-	-	-	-	-
Kabupaten Kediri	36 282	30 040	-	1	102 981	97 343

Lanjutan Tabel/*Continued Table 5.2.2*

Kecamatan Subdistrict	Tomat/ Tomato (kw/ qui)		Wortel/ Carrot (kw/ qui)	
	2021	2022	2021	2022
(1)	(52)	(53)	(54)	(55)
[010] Mojo	560	482	-	-
[020] Semen	3 011	768	-	-
[030] Ngadiluwih	185	305	-	-
[040] Kras	960	1 055	-	-
[050] Ringinrejo	2 252	6 365	-	-
[060] Kandat	-	-	-	-
[070] Wates	2 528	-	-	-
[080] Ngancar	10 749	7 685	-	-
[090] Plosoklaten	17 630	23 853	-	-
[100] Gurah	1 615	645	-	-
[110] Puncu	12 029	16 282	-	-
[120] Kepung	23 142	25 150	-	-
[130] Kandangan	2 680	3 400	-	-
[140] Pare	991	2 780	-	-
[141] Badas	1 330	1 560	-	-
[150] Kunjang	484	529	-	-
[160] Plemahan	3 485	2 800	-	-
[170] Purwoasri	357	220	-	-
[180] Papar	-	-	-	-
[190] Pagu	-	-	-	-
[191] Kayenkidul	-	-	-	-
[200] Gampengrejo	-	-	-	-
[201] Ngasem	-	-	-	-
[210] Banyakan	-	100	-	-
[220] Grogol	-	-	-	-
[230] Tarokan	-	-	-	-
Kabupaten Kediri	83 988	93 979	-	-

Catatan/Note: Angka Sementara (ASEM)/ Preliminary Figures
 Cabai besar termasuk cabai keriting/ *big chilies includes curly chilies*
 Jamur merupakan penjumlahan dari jamur lainnya, jamur merang, dan jamur tiram/ *mushrooms are sum of other mushroom, edible mushrooms, and oyster mushrooms*
 ...) Data tidak tersedia/ *Data is not available*

Sumber/Source: BPS, Statistik Pertanian Hortikultura SPH-SBS/BPS-Statistics Indonesia, Agricultural Statistic for Horticulture SPH-SBS

Tabel
Table 5.2.3

Luas Panen Tanaman Sayuran dan Buah-buahan Semusim Menurut Jenis Tanaman di Kabupaten Kediri, 2020–2022
Harvested Area of Seasonal Vegetables and Fruits by Kind of Plant in Kediri Regency, 2020–2022

Jenis Tanaman <i>Kind of Plants</i>	Satuan <i>Unit</i>	2020	2021	2022
(1)	(2)	(3)	(4)	(5)
Bawang Daun/ <i>Scallion</i>	ha	58	559	531
Bawang Merah/ <i>Shallots</i>	ha	2 105	2 214	1 525
Bawang Putih/ <i>Garlic</i>	ha	-	-	-
Bayam/ <i>Spinach</i>	ha	2	17	36
Blewah/ <i>Blewah</i>	ha	153	200	183
Buncis/ <i>string bean</i>	ha	...	1 955	307
Cabai Besar/ <i>Chili/Big chili *</i>	ha	...	904	297
Cabai Rawit/ <i>Chili/Cayenne Pepper</i>	ha	7 842	8 940	8 469
Jamur/ <i>Mushrooms **</i>	m2	...	-	-
Kacang Merah/ <i>Red Beans</i>	ha	...	62	-
Kacang Panjang/ <i>Long Beans</i>	ha
Kangkung/ <i>Water Spinach</i>	ha	930	737	580
Kembang Kol/ <i>Cauliflower</i>	ha	45	51	21
Kentang/ <i>Potato</i>	ha	55	97	118
Ketimun/ <i>Cucumber</i>	ha	-	-	-
Kubis/ <i>Cabbage</i>	ha	481	439	346
Labu Siam/ <i>Chayote</i>	ha	2	9	2
Lobak/ <i>Radish</i>	ha	-	4	-
Melon/ <i>Melon</i>	ha	69	60	14
Paprika/ <i>Bell Pepper</i>	ha	-	-	-
Petsai/Sawi/ <i>Chinese Cabbage/mustard green</i>	ha	199	268	407
Semangka/ <i>Watermelon</i>	ha	200	182	124
Stroberi/ <i>Strawberry</i>	ha	2	-	1
Terung/ <i>Eggplant</i>	ha	572	516	403
Tomat/ <i>Tomato</i>	ha	624	621	447
Wortel/ <i>Carrot</i>	ha	-	-	-

Catatan/Note: Angka Sementara (ASEM)/ *Preliminary Figures*

*) Cabai besar mencakup cabai keriting/ *includes curly chilies*

**) Jamur merupakan penjumlahan dari jamur lainnya, jamur merang, dan jamur tiram/ *mushrooms are the sum of other mushrooms, edible mushrooms, and oyster mushrooms*

...) Data tidak tersedia/ *Data is not available*

Sumber/Source: BPS, Statistik Pertanian Hortikultura SPH-SBS/BPS-Statistics Indonesia, *Agricultural Statistic for Horticulture SPH-SBS*

Tabel
Table 5.2.4

**Produksi Tanaman Sayuran dan Buah-buahan Semusim
Menurut Jenis Tanaman di Kabupaten Kediri, 2020-
2022**

*Production of Seasonal Vegetables and Fruits by Kind of
Plant in Kediri Regency, 2020-2022*

Jenis Tanaman <i>Kind of Plants</i>	Satuan <i>Unit</i>	2020	2021	2022
(1)	(2)	(3)	(4)	(5)
Bawang Daun/ <i>Scallion</i>	kw/ <i>qui</i>	232	41 628	35 996
Bawang Merah/ <i>Shallots</i>	kw/ <i>qui</i>	147 208	182 713	129 595
Bawang Putih/ <i>Garlic</i>	kw/ <i>qui</i>	-	-	-
Bayam/ <i>Spinach</i>	kw/ <i>qui</i>	205	952	3 670
Blewah/ <i>Blewah</i>	kw/ <i>qui</i>	28 171	25 261	22 967
Buncis/ <i>string bean</i>	kw/ <i>qui</i>	...	135 675	34 863
Cabai Besar/ <i>Chili/Big chili</i>	kw/ <i>qui</i>	...	9 686	25 365
Cabai Rawit/ <i>Chili/Cayenne Pepper</i>	kw/ <i>qui</i>	528 368	599 068	811 942
Jamur/ <i>Mushrooms</i>	kg	...	-	-
Kacang Merah/ <i>Red Beans</i>	kw/ <i>qui</i>	...	62	-
Kacang Panjang/ <i>Long Beans</i>	kw/ <i>qui</i>	...	62 158	31 422
Kangkung/ <i>Water Spinach</i>	kw/ <i>qui</i>	76 273	62 954	54 895
Kembang Kol/ <i>Cauliflower</i>	kw/ <i>qui</i>	6 604	6 890	3 437
Kentang/ <i>Potato</i>	kw/ <i>qui</i>	5 776	11 082	13 930
Ketimun/ <i>Cucumber</i>	kw/ <i>qui</i>	-	-	-
Kubis/ <i>Cabbage</i>	kw/ <i>qui</i>	93 752	83 772	92 240
Labu Siam/ <i>Chayote</i>	kw/ <i>qui</i>	90	1 648	800
Lobak/ <i>Radish</i>	kw/ <i>qui</i>	-	265	-
Melon/ <i>Melon</i>	kw/ <i>qui</i>	12 985	15 864	3 520
Paprika/ <i>Bell Pepper</i>	kw/ <i>qui</i>	-	-	-
Petsai/Sawi/ <i>Chinese Cabbage/mustard green</i>	kw/ <i>qui</i>	19 190	31 115	49 645
Semangka/ <i>Watermelon</i>	kw/ <i>qui</i>	40 246	36 282	30 040
Stroberi/ <i>Strawberry</i>	kw/ <i>qui</i>	360	-	1
Terung/ <i>Eggplant</i>	kw/ <i>qui</i>	148 762	102 981	97 343
Tomat/ <i>Tomato</i>	kw/ <i>qui</i>	88 733	83 988	93 979
Wortel/ <i>Carrot</i>	kw/ <i>qui</i>	-	-	-

Catatan/Note: Angka Sementara (ASEM)/ *Preliminary Figures*

*) Cabai besar mencakup cabai keriting/ *includes curly chilies*

**) Jamur merupakan penjumlahan dari jamur lainnya, jamur merang, dan jamur tiram/ *mushrooms are the sum of other mushrooms, edible mushrooms, and oyster mushrooms*

...) Data tidak tersedia/ *Data is not available*

Sumber/Source: BPS, Statistik Pertanian Hortikultura SPH-SBS/BPS-Statistics Indonesia, *Agricultural Statistic for Horticulture SPH-SBS*

Tabel
Table 5.2.5

Luas Panen Tanaman Biofarmaka Menurut Kecamatan dan Jenis Tanaman di Kabupaten Kediri, 2021 dan 2022
Harvested Area of Medicinal Plants by Subdistrict and Kind of Plant in Kediri Regency, 2021 and 2022

Kecamatan Subdistrict	Dlingo/Dringo/Calamus (m2/ m2)		Jahe/ Ginger (m2/ m2)		Kapulaga/ Java Cardamom (m2/ m2)	
	2021	2022	2021	2022	2021	2022
(1)	(2)	(3)	(4)	(5)	(6)	(7)
[010] Mojo	1 500	7 000	5 000	19 000
[020] Semen	35 000	50 000	-	-
[030] Ngadiluwih	-	-	-	-
[040] Kras	60	-	-	-
[050] Ringinrejo	1 400	150	-	-
[060] Kandat	711	-	-	-
[070] Wates	-	90	-	-
[080] Ngancar	-	-	-	-
[090] Plosoklaten	-	-	-	-
[100] Gurah	484	422	-	7
[110] Puncu	27	36	-	-
[120] Kepung	640 000	76 000	-	-
[130] Kandangan	10 800	3 200	-	-
[140] Pare	-	-	-	-
[141] Badas	-	-	-	-
[150] Kunjang	-	-	-	-
[160] Plemahan	6 500	3 500	-	-
[170] Purwoasri	-	-	-	-
[180] Papar	785	-	-	-
[190] Pagu	-	-	-	-
[191] Kayenkidul	-	-	-	-
[200] Gampengrejo	102	4	-	-
[201] Ngasem	-	-	-	-
[210] Banyakan	-	-	-	-
[220] Grogol	-	-	-	-
[230] Tarokan	-	-	-	-
Kabupaten Kediri	697 369	140 402	5 000	19 007

Lanjutan Tabel/*Continued Table 5.2.5*

Kecamatan Subdistrict	Keji Beling/ <i>Verbenaceae</i> (m ² / m ²)		Kencur/ <i>East Indian Galangal</i> (m ² / m ²)		Kunyit/ <i>Turmeric</i> (m ² / m ²)	
	2021	2022	2021	2022	2021	2022
(1)	(8)	(9)	(10)	(11)	(12)	(13)
[010] Mojo	20	5 200	850	6 450
[020] Semen	10 000	-	90 000	10 000
[030] Ngadiluwih	-	-	-	-
[040] Kras	-	-	-	-
[050] Ringinrejo	-	-	-	-
[060] Kandat	750	-	900	-
[070] Wates	-	-	-	-
[080] Ngancar	-	-	-	-
[090] Plosoklaten	-	-	-	-
[100] Gurah	-	-	-	4
[110] Puncu	-	-	-	-
[120] Kepung	-	-	20 000	150
[130] Kandangan	2 800	800	2 800	800
[140] Pare	-	-	-	-
[141] Badas	-	-	-	-
[150] Kunjang	-	-	-	-
[160] Plemahan	500	325	400	250
[170] Purwoasri	-	-	-	-
[180] Papar	-	-	910	-
[190] Pagu	-	-	-	-
[191] Kayenkidul	-	-	-	-
[200] Gampengrejo	-	-	12	-
[201] Ngasem	-	-	-	-
[210] Banyakan	-	-	3 000 000	5 000 000
[220] Grogol	-	-	2 450 000	-
[230] Tarokan	-	-	3 940 000	1 670 294
Kabupaten Kediri	14 070	6 325	9 505 872	6 687 948

Lanjutan Tabel/Continued Table 5.2.5

Kecamatan Subdistrict	Laos/Lengkuas/ <i>Galanga</i> (m ² / m ²)		Lempuyang/ <i>Zingiber</i> <i>Aromaticum</i> (m ² / m ²)		Lidah Buaya/ <i>Aloevera</i> (m ² / m ²)	
	2021	2022	2021	2022	2021	2022
(1)	(14)	(15)	(16)	(17)	(18)	(19)
[010] Mojo	250	250	250	200	-	-
[020] Semen	5 000	500	-	-	-	-
[030] Ngadiluwih	-	-	-	-	-	-
[040] Kras	-	-	-	-	-	-
[050] Ringinrejo	-	-	-	-	-	-
[060] Kandat	350	-	250	-	-	-
[070] Wates	-	-	-	-	-	-
[080] Ngancar	-	-	-	-	-	-
[090] Plosoklaten	-	-	-	-	-	-
[100] Gurah	-	-	-	-	-	-
[110] Puncu	-	-	-	-	-	-
[120] Kepung	-	-	-	-	-	-
[130] Kandangan	5 800	800	-	-	-	-
[140] Pare	-	-	-	-	-	-
[141] Badas	-	-	-	-	-	-
[150] Kunjang	-	-	-	-	-	-
[160] Plemahan	200	400	-	-	-	-
[170] Purwoasri	-	-	-	-	-	-
[180] Papar	505	-	745	-	-	-
[190] Pagu	-	-	-	-	-	-
[191] Kayenkidul	-	-	-	-	-	-
[200] Gampengrejo	44	-	-	-	-	-
[201] Ngasem	-	-	-	-	-	-
[210] Banyakan	-	-	-	-	-	-
[220] Grogol	-	-	-	-	-	-
[230] Tarokan	-	-	-	-	-	-
Kabupaten Kediri	12 149	1 950	1 245	200	-	-

Lanjutan Tabel/Continued Table 5.2.5

Kecamatan Subdistrict	Mahkota Dewa/ <i>Phaleria Macrocarpa</i> (pohon/ tree)		Mengkudu/Pace/ <i>Indian Mulberry</i> (pohon/ tree)		Sambiloto/ <i>King of Bitter</i> (m2/ m2)	
	2021	2022	2021	2022	2021	2022
(1)	(20)	(21)	(22)	(23)	(24)	(25)
[010] Mojo	-	-	-	-	-	-
[020] Semen	-	-	-	-	-	-
[030] Ngadiluwih	-	-	-	-	-	-
[040] Kras	-	-	-	-	-	-
[050] Ringinrejo	-	-	-	-	-	-
[060] Kandat	805	-	1 225	200	-	-
[070] Wates	-	-	-	-	-	-
[080] Ngancar	-	-	1 500	1 500	-	-
[090] Plosklaten	-	-	-	-	-	-
[100] Gurah	-	-	-	-	-	-
[110] Puncu	-	-	-	-	-	-
[120] Kepung	-	-	-	-	-	-
[130] Kandangan	-	-	-	-	-	-
[140] Pare	-	-	-	-	-	-
[141] Badas	-	-	-	-	-	-
[150] Kunjang	-	-	-	-	-	-
[160] Plemahan	-	-	90 000	4 000	100	100
[170] Purwoasri	-	-	-	-	-	-
[180] Papar	-	-	-	-	-	-
[190] Pagu	-	-	-	-	-	-
[191] Kayenkidul	-	-	-	-	-	-
[200] Gampengrejo	-	8	43	10	-	-
[201] Ngasem	-	-	-	-	-	-
[210] Banyakan	-	-	-	-	-	-
[220] Grogol	-	-	-	-	-	-
[230] Tarokan	-	-	-	-	-	-
Kabupaten Kediri	805	8	92 768	5 710	100	100

Lanjutan Tabel/Continued Table 5.2.5

Kecamatan Subdistrict	Temuireng/ Black Turmeric (m ² / m ²)		Temukunci/ Chinese Keys (m ² / m ²)		Temulawak/ Java Turmeric (m ² / m ²)	
	2021	2022	2021	2022	2021	2022
(1)	(26)	(27)	(28)	(29)	(30)	(31)
[010] Mojo	-	-	-	-	-	3 050
[020] Semen	-	-	-	-	-	-
[030] Ngadiluwih	-	-	-	-	-	-
[040] Kras	-	-	-	-	-	-
[050] Ringinrejo	-	-	-	-	-	-
[060] Kandat	150	-	225	-	415	-
[070] Wates	-	-	-	-	-	-
[080] Ngancar	-	-	-	-	-	-
[090] Plosklaten	-	-	-	-	-	-
[100] Gurah	-	-	-	-	-	-
[110] Puncu	-	-	-	-	-	-
[120] Kepung	-	-	-	-	-	-
[130] Kandangan	-	-	-	-	1 500	800
[140] Pare	-	-	-	-	-	-
[141] Badas	-	-	-	-	-	-
[150] Kunjang	-	-	-	-	-	-
[160] Plemahan	200	250	-	-	50	100
[170] Purwoasri	-	-	-	-	-	-
[180] Papar	591	-	-	-	879	-
[190] Pagu	-	-	-	-	-	-
[191] Kayenkidul	-	-	-	-	-	-
[200] Gampengrejo	-	-	-	-	-	-
[201] Ngasem	-	-	-	-	-	-
[210] Banyakan	-	-	-	-	100 000	100 000
[220] Grogol	-	-	-	-	-	60 000
[230] Tarokan	-	-	-	-	-	-
Kabupaten Kediri	941	250	225	-	102 844	163 950

Lanjutan Tabel/Continued Table 5.2.5

Kecamatan Subdistrict	Jeruk Nipis/ Lime (pohon/ tree)		Serai/ Lemongrass (m2/ m2)	
	2021	2022	2021	2022
(1)	(26)	(27)	(28)	(29)
[010] Mojo	250	750	-	6 000
[020] Semen	2 500	20 000	50 000	55 000
[030] Ngadiluwih	-	-	-	-
[040] Kras	320	320	-	-
[050] Ringinrejo	50 000	5 000	-	-
[060] Kandat	150	100	400	200
[070] Wates	-	300	-	-
[080] Ngancar	-	-	-	-
[090] Plosoklaten	-	-	-	-
[100] Gurah	-	1 450	-	25
[110] Puncu	-	-	-	-
[120] Kepung	-	-	-	-
[130] Kandangan	-	-	-	-
[140] Pare	-	-	-	-
[141] Badas	-	-	-	-
[150] Kunjang	-	-	-	-
[160] Plemahan	600	650	750	675
[170] Purwoasri	-	-	-	-
[180] Papar	-	-	-	-
[190] Pagu	-	-	-	-
[191] Kayenkidul	-	-	-	-
[200] Gampengrejo	-	-	-	-
[201] Ngasem	-	-	-	-
[210] Banyakan	300	-	-	-
[220] Grogol	-	-	-	-
[230] Tarokan	-	-	-	-
Kabupaten Kediri	54 120	28 570	51 150	61900

Catatan/Note: Angka Sementara (ASEM)/ Preliminary Figures
 ...) Data tidak tersedia/ Data is not available

Sumber/Source: BPS, Statistik Pertanian Hortikultura SPH-TBF/BPS-Statistics Indonesia, Agricultural Statistic for Horticulture SPH-TBF

Tabel
Table 5.2.6

Produksi Tanaman Biofarmaka Menurut Kecamatan dan Jenis Tanaman di Kabupaten Kediri, 2021 and 2022
Production of Medicinal Plants by Subdistrict and Kind of Plant in Kediri Regency, 2021 and 2022

Kecamatan Subdistrict	Dlingo/Dringo/ Calamus (kg/ kg)		Jahe/ Ginger (kg/ kg)		Kapulaga/ Java Cardamom (kg/ kg)	
	2021	2022	2021	2022	2021	2022
(1)	(2)	(3)	(4)	(5)	(6)	(7)
[010] Mojo	1 350	33 350	850	77 020
[020] Semen	60 902	181 400	-	-
[030] Ngadiluwih	-	-	-	-
[040] Kras	80	-	-	-
[050] Ringinrejo	1 400	450	-	-
[060] Kandat	1 120	-	-	-
[070] Wates	-	319	-	-
[080] Ngancar	-	-	-	-
[090] Plosoklaten	-	-	-	-
[100] Gurah	1 620	1 477	-	35
[110] Puncu	41	127	-	-
[120] Kepung	960 000	693 240	-	-
[130] Kandangan	7 560	5 680	-	-
[140] Pare	-	-	-	-
[141] Badas	-	-	-	-
[150] Kunjang	-	-	-	-
[160] Plemahan	6 060	24 000	-	-
[170] Purwoasri	-	-	-	-
[180] Papar	3 140	-	-	-
[190] Pagu	-	-	-	-
[191] Kayenkidul	-	-	-	-
[200] Gampengrejo	56	18	-	-
[201] Ngasem	-	-	-	-
[210] Banyakan	-	-	-	-
[220] Grogol	-	-	-	-
[230] Tarokan	-	-	-	-
Kabupaten Kediri	1 043 329	940 061	850	77 055

Lanjutan Tabel/Continued Table 5.2.6

Kecamatan Subdistrict	Keji Beling/ <i>Verbenaceae</i> (kg/ kg)		Kencur/ <i>East Indian Galanga</i> (kg/ kg)		Kunyit/ <i>Turmeric</i> (kg/ kg)	
	2021	2022	2021	2022	2021	2022
(1)	(8)	(9)	(10)	(11)	(12)	(13)
[010] Mojo	40	52 850	680	75 675
[020] Semen	26 000	-	279 000	126 500
[030] Ngadiluwih	-	-	-	-
[040] Kras	-	-	-	-
[050] Ringinrejo	-	-	-	-
[060] Kandat	772	-	660	-
[070] Wates	-	-	-	-
[080] Ngancar	-	-	-	-
[090] Plosoklaten	-	-	-	-
[100] Gurah	-	-	-	32
[110] Puncu	-	-	-	-
[120] Kepung	-	-	31 000	1 932
[130] Kandangan	1960	560	2 800	3 880
[140] Pare	-	-	-	-
[141] Badas	-	-	-	-
[150] Kunjang	-	-	-	-
[160] Plemahan	925	1 800	880	1 950
[170] Purwoasri	-	-	-	-
[180] Papar	-	-	3 640	-
[190] Pagu	-	-	-	-
[191] Kayenkidul	-	-	-	-
[200] Gampengrejo	-	-	6	-
[201] Ngasem	-	-	-	-
[210] Banyakan	-	-	4 550 000	20 100 000
[220] Grogol	-	-	3 797 500	-
[230] Tarokan	-	-	2 767 200	1 322 240
Kabupaten Kediri	29 697	55 210	11 433 366	21 632 209

Lanjutan Tabel/Continued Table 5.2.6

Kecamatan Subdistrict	Laos/Lengkuas/ Galanga (kg/ kg)		Lempuyang/ Zingiber Aromaticum (kg/ kg)		Lidah Buaya/ Aloevera (kg/ kg)	
	2021	2022	2021	2022	2021	2022
(1)	(14)	(15)	(16)	(17)	(18)	(19)
[010] Mojo	275	2 200	370	1 200	-	-
[020] Semen	21 500	4 250	-	-	-	-
[030] Ngadiluwih	-	-	-	-	-	-
[040] Kras	-	-	-	-	-	-
[050] Ringinrejo	-	-	-	-	-	-
[060] Kandat	620	-	490	-	-	-
[070] Wates	-	-	-	-	-	-
[080] Ngancar	-	-	-	-	-	-
[090] Plosoklaten	-	-	-	-	-	-
[100] Gurah	-	-	-	-	-	-
[110] Puncu	-	-	-	-	-	-
[120] Kepung	-	-	-	-	-	-
[130] Kandangan	5 800	3 680	-	-	-	-
[140] Pare	-	-	-	-	-	-
[141] Badas	-	-	-	-	-	-
[150] Kunjang	-	-	-	-	-	-
[160] Plemahan	400	2 640	-	-	-	-
[170] Purwoasri	-	-	-	-	-	-
[180] Papar	2 020	-	2 980	-	-	-
[190] Pagu	-	-	-	-	-	-
[191] Kayenkidul	-	-	-	-	-	-
[200] Gampengrejo	18	-	-	-	-	-
[201] Ngasem	-	-	-	-	-	-
[210] Banyakan	-	-	-	-	-	-
[220] Grogol	-	-	-	-	-	-
[230] Tarokan	-	-	-	-	-	-
Kabupaten Kediri	30 633	12 770	3 840	1 200	-	-

Lanjutan Tabel/*Continued Table* 5.2.6

Kecamatan Subdistrict	Mahkota Dewa/ <i>Phaleria Macrocarpa</i> (kg/ kg)		Mengkudu/Pace/ <i>Indian Mulberry</i> (kg/ kg)		Sambiloto/ <i>King of Bitter</i> (kg/ kg)	
	2021	2022	2021	2022	2021	2022
(1)	(20)	(21)	(22)	(23)	(24)	(25)
[010] Mojo	-	-	-	-	-	-
[020] Semen	-	-	-	-	-	-
[030] Ngadiluwih	-	-	-	-	-	-
[040] Kras	-	-	-	-	-	-
[050] Ringinrejo	-	-	-	-	-	-
[060] Kandat	14 850	-	14 175	5 200	-	-
[070] Wates	-	-	-	-	-	-
[080] Ngancar	-	-	25 010	44 250	-	-
[090] Plosoklaten	-	-	-	-	-	-
[100] Gurah	-	-	-	-	-	-
[110] Puncu	-	-	-	-	-	-
[120] Kepung	-	-	-	-	-	-
[130] Kandangan	-	-	-	-	-	-
[140] Pare	-	-	-	-	-	-
[141] Badas	-	-	-	-	-	-
[150] Kunjang	-	-	-	-	-	-
[160] Plemahan	-	-	970 000	168 740	710	380
[170] Purwoasri	-	-	-	-	-	-
[180] Papar	-	-	-	-	-	-
[190] Pagu	-	-	-	-	-	-
[191] Kayenkidul	-	-	-	-	-	-
[200] Gampengrejo	-	104	185	161	-	-
[201] Ngasem	-	-	-	-	-	-
[210] Banyakan	-	-	-	-	-	-
[220] Grogol	-	-	-	-	-	-
[230] Tarokan	-	-	-	-	-	-
Kabupaten Kediri	14 850	104	1 009 370	218 351	710	380

Lanjutan Tabel/Continued Table 5.2.6

Kecamatan Subdistrict	Temuireng/ Black Turmeric (kg/ kg)		Temukunci/ Chinese Keys (kg/ kg)		Temulawak/ Java Turmeric (kg/ kg)	
	2021	2022	2021	2022	2021	2022
(1)	(26)	(27)	(28)	(29)	(30)	(31)
[010] Mojo	-	-	-	-	-	24 520
[020] Semen	-	-	-	-	-	-
[030] Ngadiluwih	-	-	-	-	-	-
[040] Kras	-	-	-	-	-	-
[050] Ringinrejo	-	-	-	-	-	-
[060] Kandat	170	-	783	-	1 329	-
[070] Wates	-	-	-	-	-	-
[080] Ngancar	-	-	-	-	-	-
[090] Plosoklaten	-	-	-	-	-	-
[100] Gurah	-	-	-	-	-	-
[110] Puncu	-	-	-	-	-	-
[120] Kepung	-	-	-	-	-	-
[130] Kandangan	-	-	-	-	1 500	1 800
[140] Pare	-	-	-	-	-	-
[141] Badas	-	-	-	-	-	-
[150] Kunjang	-	-	-	-	-	-
[160] Plemahan	410	1 250	-	-	150	425
[170] Purwoasri	-	-	-	-	-	-
[180] Papar	2 364	-	-	-	3 516	-
[190] Pagu	-	-	-	-	-	-
[191] Kayenkidul	-	-	-	-	-	-
[200] Gampengrejo	-	-	-	-	-	-
[201] Ngasem	-	-	-	-	-	-
[210] Banyakan	-	-	-	-	150 000	345 000
[220] Grogol	-	-	-	-	-	210 000
[230] Tarokan	-	-	-	-	-	-
Kabupaten Kediri	2 944	1 250	783	-	156 495	581 745

Catatan/Note: Angka Sementara (ASEM)/ Preliminary Figures

... Data tidak tersedia/ Data is not available

Sumber/Source: BPS, Statistik Pertanian Hortikultura SPH-TBF/BPS-Statistics Indonesia, Agricultural Statistic for Horticulture SPH-TBF

Lanjutan Tabel/Continued Table 5.2.6

Kecamatan Subdistrict	Jeruk Nipis/ Lime (pohon/ tree)		Serai/ Lemongrass (m ² / m ²)	
	2021	2022	2021	2022
(1)	(26)	(27)	(28)	(29)
[010] Mojo	1 250	45 000	-	43 500
[020] Semen	12 500	1 044 000	300 750	325 000
[030] Ngadiluwih	-	-	-	-
[040] Kras	4 800	19 800	-	-
[050] Ringinrejo	650 000	253 000	-	-
[060] Kandat	2 000	2 950	2 700	1 900
[070] Wates	-	12 580	-	-
[080] Ngancar	-	-	-	-
[090] Plosoklaten	-	-	-	-
[100] Gurah	-	62 685	-	233
[110] Puncu	-	-	-	-
[120] Kepung	-	-	-	-
[130] Kandangan	-	-	-	-
[140] Pare	-	-	-	-
[141] Badas	-	-	-	-
[150] Kunjang	-	-	-	-
[160] Plemahan	8 250	15 250	4 950	3 850
[170] Purwasri	-	-	-	-
[180] Papar	-	-	-	-
[190] Pagu	-	-	-	-
[191] Kayenkidul	-	-	-	-
[200] Gampengrejo	-	-	-	-
[201] Ngasem	-	-	-	-
[210] Banyakan	5 000	-	-	-
[220] Grogol	-	-	-	-
[230] Tarokan	-	-	-	-
Kabupaten Kediri	683 800	1 455 265	308 400	374 483

Catatan/Note: Angka Sementara (ASEM)/ Preliminary Figures
 ...) Data tidak tersedia/ Data is not available

Sumber/Source: BPS, Statistik Pertanian Hortikultura SPH-TBF/BPS-Statistics Indonesia, Agricultural Statistic for Horticulture SPH-TBF

Tabel
Table 5.2.7

Luas Panen Tanaman Biofarmaka Menurut Jenis Tanaman di Kabupaten Kediri, 2020 - 2022
Harvested Area of Medicinal Plants by Kind of Plant in Kediri Regency, 2020 - 2022

Jenis Tanaman Kind of Plants	Satuan Unit	2020	2021	2022
(1)	(2)	(3)	(4)	(5)
Dlingo/Dringo/ <i>Calamus</i>	m2	8	-	-
Jahe/ <i>Ginger</i>	m2	852 198	697 369	140 402
Jeruk nipis/ <i>lime</i>	pohon/ <i>tree</i>		54 120	28 570
Kapulaga/ <i>Java Cardamom</i>	m2	400	5 000	19 007
Keji Beling/ <i>Verbenaceae</i>	m2	-
Kencur/ <i>East Indian Galangal</i>	m2	4 745	14 070	6 325
Kunyit/ <i>Turmeric</i>	m2	10 660 313	9 505 872	6 687 948
Laos/Lengkuas/ <i>Galanga</i>	m2	4 723	12 149	1 950
Lempuyang/ <i>Zingiber Aromaticum</i>	m2	986	1 245	200
Lidah Buaya/ <i>Aloevera</i>	m2	1 281	-	-
Mahkota Dewa/ <i>Phaleria Macrocarpa</i>	pohon/ <i>tree</i>	2 280	805	8
Mengkudu/Pace/ <i>Indian Mulberry</i>	pohon/ <i>tree</i>	12 749	92 768	5 710
Sambiloto/ <i>King of Bitter</i>	m2	-	100	100
Serai/ <i>Lemongrass</i>	m2		51 150	61 900
Temuireng/ <i>Black Turmeric</i>	m2	344	941	250
Temukunci/ <i>Chinese Keys</i>	m2	-	225	-
Temulawak/ <i>Java Turmeric</i>	m2	205 133	102 844	163 950

Catatan/Note: *Angka Sementara (ASEM)/ Preliminary Figures
...) Data tidak tersedia/ Data is not available

Sumber/Source: BPS, Statistik Pertanian Hortikultura SPH-TBF/BPS-Statistics Indonesia, Agricultural Statistic for Horticulture SPH-TBF

Tabel 5.2.8 **Produksi Tanaman Biofarmaka Menurut Jenis Tanaman di Kabupaten Kediri, 2020 - 2022**
Production of Medicinal Plants by Kind of Plant in Kediri Regency, 2020 - 2022

Jenis Tanaman Kind of Plants	Satuan Unit	2020	2021	2022
(1)	(2)	(3)	(4)	(5)
Dlingo/Dringo/ <i>Calamus</i>	kg	13	-	-
Jahe/ <i>Ginger</i>	kg	1 955 453	1 043 329	940 061
Jeruk nipis/ <i>lime</i>	kg		683 800	1 455 265
Kapulaga/ <i>Java Cardamom</i>	kg	600	850	77 055
Keji Beling/ <i>Verbenaceae</i>	kg	-
Kencur/ <i>East Indian Galangal</i>	kg	7 961	29 697	55 210
Kunyit/ <i>Turmeric</i>	kg	23 671 900	11 433 366	21 632 209
Laos/Lengkuas/ <i>Galanga</i>	kg	13 855	30 633	12 770
Lempuyang/ <i>Zingiber Aromaticum</i>	kg	1 822	3 840	1 200
Lidah Buaya/ <i>Aloevera</i>	kg	15 295	-	-
Mahkota Dewa/ <i>Phaleria Macrocarpa</i>	kg	101 320	14 850	104
Mengkudu/Pace/ <i>Indian Mulberry</i>	kg	131 595	1 009 370	218 351
Sambiloto/ <i>King of Bitter</i>	kg	-	710	380
Serai/ <i>Lemongrass</i>	kg		308 400	374 483
Temuireng/ <i>Black Turmeric</i>	kg	757	2 944	1 250
Temukunci/ <i>Chinese Keys</i>	kg	-	783	-
Temulawak/ <i>Java Turmeric</i>	kg	407 166	156 495	581 745

Catatan/Note: Angka Sementara (ASEM)/ Preliminary Figures
 ...) Data tidak tersedia/ Data is not available

Sumber/Source: BPS, Statistik Pertanian Hortikultura SPH-TBF/BPS-Statistics Indonesia, Agricultural Statistic for Horticulture SPH-TBF

Tabel
Table 5.2.9

Luas Panen Tanaman Hias Menurut Kecamatan dan Jenis Tanaman di Kabupaten Kediri, 2021 dan 2022
Harvested Area of Ornamental Plants by Subdistrict and Kind of Plant in Kediri Regency, 2021 and 2022

Kecamatan Subdistrict	Anthurium Bunga/ Flamingo Lily Flower (m2/ m2)		Anthurium Daun/ Anthurium (m2/ m2)		Anyelir/ Carnation (m2/ m2)	
	2021	2022	2021	2022	2021	2022
(1)	(2)	(3)	(4)	(5)	(6)	(7)
[010] Mojo	-	-
[020] Semen	-	-
[030] Ngadiluwih	-	-
[040] Kras	-	-
[050] Ringinrejo	-	-
[060] Kandat	200	200
[070] Wates	-	-
[080] Ngancar	-	-
[090] Plosoklaten	-	-
[100] Gurah	-	-
[110] Puncu	-	-
[120] Kepung	-	-
[130] Kandangan	-	-
[140] Pare	-	-
[141] Badas	-	-
[150] Kunjang	-	-
[160] Plemahan	-	-
[170] Purwoasri	-	-
[180] Papar	-	-
[190] Pagu	-	-
[191] Kayenkidul	-	-
[200] Gampengrejo	-	-
[201] Ngasem	-	-
[210] Banyakan	-	-
[220] Grogol	-	-
[230] Tarokan	-	-
Kabupaten Kediri	200	200

Lanjutan Tabel/*Continued Table* 5.2.9

Kecamatan Subdistrict	Balaceng/ <i>Dieffenbacia</i> (m ² / m ²)		Dracaena/ <i>Dracaena</i> (m ² / m ²)		Euphorbia/ <i>Euphorbia</i> (m ² / m ²)	
	2021	2022	2021	2022	2021	2022
(1)	(8)	(9)	(10)	(11)	(12)	(13)
[010] Mojo	-	-	...	
[020] Semen	-	-	...	
[030] Ngadiluwih	-	-	...	
[040] Kras	-	-	...	
[050] Ringinrejo	-	-	...	
[060] Kandat	-	-	...	
[070] Wates	-	-	...	
[080] Ngancar	-	-	...	
[090] Plosoklaten	-	-	...	
[100] Gurah	-	-	...	
[110] Puncu	-	-	...	
[120] Kepung	-	-	...	
[130] Kandangan	-	-	...	
[140] Pare	-	-	...	
[141] Badas	-	-	...	
[150] Kunjang	-	-	...	
[160] Plemahan	-	-	...	
[170] Purwoasri	-	-	...	
[180] Papar	-	-	...	
[190] Pagu	-	-	...	
[191] Kayenkidul	-	-	...	
[200] Gampengrejo	-	-	...	
[201] Ngasem	-	-	...	
[210] Banyakan	-	-	...	
[220] Grogol	-	-	...	
[230] Tarokan	-	-	...	
Kabupaten Kediri	-	-	...	

Lanjutan Tabel/Continued Table 5.2.9

Kecamatan Subdistrict	Gladiol/ <i>Gladiol</i> (m2/ m2)		Hanjuang/ <i>Cordyline</i> (m2/ m2)		Herbras/ <i>Gerbera</i> (m2/ m2)	
	2021	2022	2021	2022	2021	2022
(1)	(14)	(15)	(16)	(17)	(18)	(19)
[010] Mojo	...		-	-	-	-
[020] Semen	...		-	-	-	-
[030] Ngadiluwih	...		-	-	-	-
[040] Kras	...		-	-	-	-
[050] Ringinrejo	...		-	-	-	-
[060] Kandat	...		-	-	-	-
[070] Wates	...		-	-	-	-
[080] Ngancar	...		-	-	-	-
[090] Plosoklaten	...		-	-	-	-
[100] Gurah	...		-	-	-	-
[110] Puncu	...		-	-	-	-
[120] Kepung	...		-	-	-	-
[130] Kandangan	...		-	-	-	-
[140] Pare	...		-	-	-	-
[141] Badas	...		-	-	-	-
[150] Kunjang	...		-	-	-	-
[160] Plemahan	...		-	-	-	-
[170] Purwoasri	...		-	-	-	-
[180] Papar	...		-	-	-	-
[190] Pagu	...		-	-	-	-
[191] Kayenkidul	...		-	-	-	-
[200] Gampengrejo	...		-	-	-	-
[201] Ngasem	...		-	-	-	-
[210] Banyakan	...		-	-	-	-
[220] Grogol	...		-	-	-	-
[230] Tarokan	...		-	-	-	-
Kabupaten Kediri	...		-	-	-	-

Lanjutan Tabel/*Continued Table* 5.2.9

Kecamatan Subdistrict	Kamboja Jepang/ <i>Adenium</i> (m ² / m ²)		Keladi Hias/ <i>Caladium</i> (m ² / m ²)		Krisan/ <i>Chrysantemum</i> (m ² / m ²)	
	2021	2022	2021	2022	2021	2022
(1)	(14)	(15)	(16)	(17)	(18)	(19)
[010] Mojo	-	-
[020] Semen	-	-
[030] Ngadiluwih	-	-
[040] Kras	-	-
[050] Ringinrejo	-	-
[060] Kandat	-	-
[070] Wates	-	-
[080] Ngancar	-	-
[090] Plosoklaten	-	-
[100] Gurah	-	-
[110] Puncu	-	-
[120] Kepung	-	-
[130] Kandangan	-	-
[140] Pare	-	-
[141] Badas	-	-
[150] Kunjang	-	-
[160] Plemahan	-	-
[170] Purwoasri	-	-
[180] Papar	-	-
[190] Pagu	-	-
[191] Kayenkidul	-	-
[200] Gampengrejo	-	-
[201] Ngasem	-	-
[210] Banyakan	-	-
[220] Grogol	-	10 000
[230] Tarokan	-	-
Kabupaten Kediri	-	10 000

Lanjutan Tabel/Continued Table 5.2.9

Kecamatan Subdistrict	Mawar/ Rose (m2/ m2)		Melati/ Jasmine (m2/ m2)		Monstera/ Monstera (m2/ m2)	
	2021	2022	2021	2022	2021	2022
(1)	(20)	(21)	(22)	(23)	(24)	(25)
[010] Mojo	12	23	-	-
[020] Semen	55	55	-	-
[030] Ngadiluwih	-	-	-	-
[040] Kras	-	-	-	-
[050] Ringinrejo	-	-	-	-
[060] Kandat	-	-	406	-
[070] Wates	-	-	-	1 500
[080] Ngancar	-	-	-	-
[090] Plosoklaten	-	-	-	-
[100] Gurah	-	210	-	-
[110] Puncu	-	-	-	-
[120] Kepung	-	-	-	546
[130] Kandangan	-	-	1 100	1 100
[140] Pare	-	-	-	-
[141] Badas	-	-	-	-
[150] Kunjang	-	-	-	-
[160] Plemahan	-	-	-	-
[170] Purwoasri	-	-	-	-
[180] Papar	-	-	-	-
[190] Pagu	-	-	-	-
[191] Kayenkidul	-	-	-	-
[200] Gampengrejo	18	-	18	-
[201] Ngasem	-	-	85	1 100
[210] Banyakan	-	-	-	-
[220] Grogol	-	-	-	-
[230] Tarokan	-	-	-	-
Kabupaten Kediri	85	288	1 609	4 246

Lanjutan Tabel/Continued Table 5.2.9

Kecamatan Subdistrict	Pakis/ Leather Leaf Fern (m2/ m2)		Palem/ Palm (pohon/ tree)		Pedang-Pedangan/ Sansevieria (m2/ m2)	
	2021	2022	2021	2022	2021	2022
(1)	(26)	(27)	(28)	(29)	(30)	(31)
[010] Mojo	-	-	-	-	-	-
[020] Semen	-	45	-	-	-	-
[030] Ngadiluwih	-	-	500	1 000	-	-
[040] Kras	77 000	-	5 000	10 000	-	-
[050] Ringinrejo	-	-	-	-	-	-
[060] Kandat	276	-	404	-	175	-
[070] Wates	-	-	-	-	-	-
[080] Ngancar	-	-	-	-	-	-
[090] Plosoklaten	-	-	-	-	-	-
[100] Gurah	-	-	-	-	-	-
[110] Puncu	-	-	-	-	-	-
[120] Kepung	-	-	-	-	-	-
[130] Kandangan	-	-	-	-	-	-
[140] Pare	-	-	-	-	-	-
[141] Badas	-	-	-	-	-	-
[150] Kunjang	-	-	-	-	-	-
[160] Plemahan	-	-	-	-	-	-
[170] Purwoasri	-	-	-	-	-	-
[180] Papar	-	-	-	-	-	-
[190] Pagu	-	-	-	-	-	-
[191] Kayenkidul	-	-	-	-	-	-
[200] Gampengrejo	1	-	161	-	24	-
[201] Ngasem	-	-	-	-	-	-
[210] Banyakan	-	-	-	-	-	-
[220] Grogol	-	-	-	-	-	-
[230] Tarokan	-	-	-	-	-	-
Kabupaten Kediri	77 277	45	6 065	-	199	-

Lanjutan Tabel/Continued Table 5.2.9

Kecamatan Subdistrict	Philodendron/ Philodendron (m2/ m2)		Pisang-Pisangan/ Heliconia (m2/ m2)		Sedap Malam/ Tuberose (m2/ m2)	
	2021	2022	2021	2022	2021	2022
(1)	(32)	(33)	(34)	(35)	(36)	(37)
[010] Mojo	-	292	-	-	-	-
[020] Semen	-	100	-	-	-	-
[030] Ngadiluwih	-	-	-	-	-	-
[040] Kras	-	-	-	-	-	-
[050] Ringinrejo	-	-	-	-	-	-
[060] Kandat	-	-	-	-	-	-
[070] Wates	-	-	-	-	-	-
[080] Ngancar	-	-	-	-	-	-
[090] Plosoklaten	-	-	-	-	-	-
[100] Gurah	-	-	-	-	-	5
[110] Puncu	-	-	-	-	-	-
[120] Kepung	-	-	-	-	-	-
[130] Kandangan	-	-	-	-	-	-
[140] Pare	-	-	-	-	-	-
[141] Badas	-	-	-	-	-	-
[150] Kunjang	-	-	-	-	-	-
[160] Plemahan	-	-	-	-	-	-
[170] Purwoasri	-	-	-	-	-	-
[180] Papar	-	-	-	-	-	-
[190] Pagu	-	-	-	-	-	-
[191] Kayenkidul	-	-	-	-	-	-
[200] Gampengrejo	-	-	-	-	-	-
[201] Ngasem	-	-	-	-	-	-
[210] Banyakan	-	-	-	-	-	-
[220] Grogol	-	-	-	-	-	-
[230] Tarokan	-	-	-	-	-	-
Kabupaten Kediri	-	392	-	-	-	5

Lanjutan Tabel/Continued Table 5.2.9

Kecamatan Subdistrict	Soka/ <i>Ixora</i> (m ² / m ²)		Sri Rejeki/ <i>Aglaonema</i> (m ² / m ²)		Anggrek Potong/ <i>Cut Orchid</i> (m ² / m ²)	
	2021	2022	2021	2022	2021	2022
(1)	(38)	(39)	(40)	(41)	(42)	(43)
[010] Mojo	-	-	-	10	-	-
[020] Semen	-	-	-	90	-	115
[030] Ngadiluwih	17 100	10 000	300	951	-	-
[040] Kras	-	-	200	100	-	-
[050] Ringinrejo	-	-	-	-	-	-
[060] Kandat	1 770	450	428	-	-	-
[070] Wates	-	-	-	-	-	-
[080] Ngancar	-	-	-	-	-	-
[090] Plosoklaten	-	-	-	-	-	-
[100] Gurah	-	-	-	64	-	-
[110] Puncu	-	-	-	-	15	121
[120] Kepung	-	-	-	-	-	-
[130] Kandangan	-	-	-	-	-	-
[140] Pare	-	-	-	-	-	-
[141] Badas	-	-	-	-	-	-
[150] Kunjang	-	-	-	-	-	-
[160] Plemahan	-	-	-	-	-	-
[170] Purwoasri	-	-	-	-	-	-
[180] Papar	-	-	-	-	-	-
[190] Pagu	1 000	-	42	-	-	-
[191] Kayenkidul	-	-	-	-	-	-
[200] Gampengrejo	-	-	-	-	35	-
[201] Ngasem	-	-	58	140	-	-
[210] Banyakan	-	-	-	-	-	-
[220] Grogol	-	-	-	-	330	5
[230] Tarokan	-	-	-	-	-	-
Kabupaten Kediri	19 870	10 450	1 028	1 355	380	241

Lanjutan Tabel/Continued Table 5.2.9

Kecamatan Subdistrict	Anggrek Pot/ Orchid Potted (m ² / m ²)		Bromelia/ Bromelia (m ² / m ²)		Bugenvil/ Bouganvillea (m ² / m ²)	
	2021	2022	2021	2022	2021	2022
(1)	(44)	(45)	(46)	(47)	(48)	(49)
[010] Mojo	6	5	-	-	-	-
[020] Semen	-	480	-	-	-	-
[030] Ngadiluwih	-	-	-	-	30 000	50 000
[040] Kras	-	800	-	-	-	-
[050] Ringinrejo	-	-	-	-	-	-
[060] Kandat	335	50	-	-	-	-
[070] Wates	-	-	-	-	-	-
[080] Ngancar	-	2 150	-	-	-	-
[090] Plosoklaten	-	-	-	-	-	-
[100] Gurah	383	314	-	-	-	45
[110] Puncu	-	-	-	-	-	-
[120] Kepung	-	360	-	-	-	-
[130] Kandangan	-	-	-	-	-	-
[140] Pare	-	-	-	-	-	-
[141] Badas	-	-	-	-	-	-
[150] Kunjang	-	-	-	-	-	-
[160] Plemahan	-	-	-	-	-	-
[170] Purwoasri	-	-	-	-	-	-
[180] Papar	-	-	-	-	-	-
[190] Pagu	-	-	-	-	-	-
[191] Kayenkidul	-	-	-	-	-	-
[200] Gampengrejo	-	-	-	-	-	-
[201] Ngasem	157	730	-	-	-	-
[210] Banyakan	-	-	-	-	-	-
[220] Grogol	26	32	-	-	-	-
[230] Tarokan	-	-	-	-	-	-
Kabupaten Kediri	907	4 921	-	-	30 000	50 045

Lanjutan Tabel/*Continued Table 5.2.9*

Kecamatan Subdistrict	Puring/ Croton (m ² / m ²)	
	2021	2022
(1)	(48)	(49)
[010] Mojo	-	-
[020] Semen	-	55
[030] Ngadiluwih	-	-
[040] Kras	-	-
[050] Ringinrejo	400	16 800
[060] Kandat	-	10 000
[070] Wates	-	-
[080] Ngancar	-	-
[090] Plosklaten	-	-
[100] Gurah	-	-
[110] Puncu	-	-
[120] Kepung	-	-
[130] Kandangan	-	-
[140] Pare	-	-
[141] Badas	-	-
[150] Kunjang	-	-
[160] Plemahan	-	-
[170] Purwoasri	-	-
[180] Papar	-	-
[190] Pagu	-	-
[191] Kayenkidul	-	-
[200] Gampengrejo	-	-
[201] Ngasem	-	76
[210] Banyakan	-	-
[220] Grogol	-	-
[230] Tarokan	-	-
Kabupaten Kediri	400	26 931

Catatan/Note: Angka Sementara (ASEM)/ *Preliminary Figures*
 Angrek hanya mencakup angrek potong/ *just includes cut flower*
 ...) Data tidak tersedia/ *Data is not available*

Sumber/Source: BPS, Statistik Pertanian Hortikultura SPH-TH/BPS-Statistics Indonesia, *Agricultural Statistik for Horticulture SPH-TH*

Tabel
Table 5.2.10

Produksi Tanaman Hias Menurut Kecamatan dan Jenis Tanaman di Kabupaten Kediri, 2021 and 2022
Production of Ornamental Plants by Subdistrict and Kind of Plant in Kediri Regency, 2021 and 2022

Kecamatan Subdistrict	Anthurium Bunga/ Flamingo Lily Flower (tangkai/ stalks)		Anthurium Daun/ Anthurium (pohon/ tree)		Anyelir/ Carnation (tangkai/ stalks)	
	2021	2022	2021	2022	2021	2022
(1)	(2)	(3)	(4)	(5)	(6)	(7)
[010] Mojo	-	14 970
[020] Semen	-	1 905
[030] Ngadiluwih	-	-
[040] Kras	-	-
[050] Ringinrejo	-	-
[060] Kandat	380	-
[070] Wates	-	-
[080] Ngancar	-	-
[090] Plosoklaten	-	-
[100] Gurah	-	-
[110] Puncu	-	-
[120] Kepung	-	-
[130] Kandangan	-	-
[140] Pare	-	-
[141] Badas	-	-
[150] Kunjang	-	-
[160] Plemahan	-	-
[170] Purwoasri	-	-
[180] Papar	-	-
[190] Pagu	-	-
[191] Kayenkidul	-	-
[200] Gampengrejo	-	-
[201] Ngasem	-	-
[210] Banyakan	-	-
[220] Grogol	-	-
[230] Tarokan	-	-
Kabupaten Kediri	380	16 875

Lanjutan Tabel/*Continued Table* 5.2.10

Kecamatan Subdistrict	Balaceng/ <i>Dieffenbacia</i> (pohon/ tree)		Dracaena/ <i>Dracaena</i> (pohon/ tree)		Euphorbia/ <i>Euphorbia</i> (pohon/ tree)	
	2021	2022	2021	2022	2021	2022
(1)	(8)	(9)	(10)	(11)	(12)	(13)
[010] Mojo	-	-
[020] Semen	-	-
[030] Ngadiluwih	-	-
[040] Kras	-	-
[050] Ringinrejo	-	-
[060] Kandat	-	-
[070] Wates	-	-
[080] Ngancar	-	-
[090] Plosoklaten	-	-
[100] Gurah	-	-
[110] Puncu	-	-
[120] Kepung	-	-
[130] Kandangan	-	-
[140] Pare	-	-
[141] Badas	-	-
[150] Kunjang	-	-
[160] Plemahan	-	-
[170] Purwoasri	-	-
[180] Papar	-	-
[190] Pagu	-	-
[191] Kayenkidul	-	-
[200] Gampengrejo	-	-
[201] Ngasem	-	-
[210] Banyakan	-	-
[220] Grogol	-	-
[230] Tarokan	-	-
Kabupaten Kediri	-	-

Lanjutan Tabel/Continued Table 5.2.10

Kecamatan Subdistrict	Gladiol/ <i>Gladiol</i> (tangkai/ stalks)		Hanjuang/ <i>Cordyline</i> (pohon/ tree)		Herbras/ <i>Gerbera</i> (tangkai/ stalks)	
	2021	2022	2021	2022	2021	2022
(1)	(14)	(15)	(16)	(17)	(18)	(19)
[010] Mojo	-	-	-	-
[020] Semen	-	-	-	-
[030] Ngadiluwih	-	-	-	-
[040] Kras	-	-	-	-
[050] Ringinrejo	-	-	-	-
[060] Kandat	-	-	-	-
[070] Wates	-	-	-	-
[080] Ngancar	-	-	-	-
[090] Plosoklaten	-	-	-	-
[100] Gurah	-	-	-	-
[110] Puncu	-	-	-	-
[120] Kepung	-	-	-	-
[130] Kandangan	-	-	-	-
[140] Pare	-	-	-	-
[141] Badas	-	-	-	-
[150] Kunjang	-	-	-	-
[160] Plemahan	-	-	-	-
[170] Purwoasri	-	-	-	-
[180] Papar	-	-	-	-
[190] Pagu	-	-	-	-
[191] Kayenkidul	-	-	-	-
[200] Gampengrejo	-	-	-	-
[201] Ngasem	-	-	-	-
[210] Banyakan	-	-	-	-
[220] Grogol	-	-	-	-
[230] Tarokan	-	-	-	-
Kabupaten Kediri	-	-	-	-

Lanjutan Tabel/Continued Table 5.2.10

Kecamatan Subdistrict	Kamboja Jepang/ <i>Adenium</i> (pohon/ tree)		Keladi Hias/ <i>Caladium</i> (pohon/ tree)		Krisan/ <i>Chrysantemum</i> (tangkai/ stalks)	
	2021	2022	2021	2022	2021	2022
(1)	(20)	(21)	(22)	(23)	(24)	(25)
[010] Mojo	-	-
[020] Semen	-	-
[030] Ngadiluwih	-	-
[040] Kras	-	-
[050] Ringinrejo	-	-
[060] Kandat	-	-
[070] Wates	-	-
[080] Ngancar	-	-
[090] Plosoklaten	-	-
[100] Gurah	-	-
[110] Puncu	-	-
[120] Kepung	-	-
[130] Kandangan	-	-
[140] Pare	-	-
[141] Badas	-	-
[150] Kunjang	-	-
[160] Plemahan	-	-
[170] Purwoasri	-	-
[180] Papar	-	-
[190] Pagu	-	-
[191] Kayenkidul	-	-
[200] Gampengrejo	-	-
[201] Ngasem	-	-
[210] Banyakan	-	-
[220] Grogol	-	500 000
[230] Tarokan	-	-
Kabupaten Kediri	-	500 000

Lanjutan Tabel/Continued Table 5.2.10

Kecamatan Subdistrict	Mawar/ Rose (tangkai/ stalks)		Melati/ Jasmine (kg/ kg)		Monstera/ Monstera (pohon/ tree)	
	2021	2022	2021	2022	2021	2022
(1)	(26)	(27)	(28)	(29)	(30)	(31)
[010] Mojo	12	211	-	-
[020] Semen	620	390	-	-
[030] Ngadiluwih	-	-	-	-
[040] Kras	-	-	-	-
[050] Ringinrejo	-	-	-	-
[060] Kandat	-	-	71	-
[070] Wates	-	-	-	15 000
[080] Ngancar	-	-	-	-
[090] Plosoklaten	-	-	-	-
[100] Gurah	-	4 105	-	-
[110] Puncu	-	-	-	-
[120] Kepung	-	-	-	5 460
[130] Kandangan	-	-	1 430	21 220
[140] Pare	-	-	-	-
[141] Badas	-	-	-	-
[150] Kunjang	-	-	-	-
[160] Plemahan	-	-	-	-
[170] Purwoasri	-	-	-	-
[180] Papar	-	-	-	-
[190] Pagu	-	-	-	-
[191] Kayenkidul	-	-	-	-
[200] Gampengrejo	18	-	3	-
[201] Ngasem	-	-	91	14 248
[210] Banyakan	-	-	-	-
[220] Grogol	-	-	-	-
[230] Tarokan	-	-	-	-
Kabupaten Kediri	650	4 706	1 595	55 928

Lanjutan Tabel/*Continued Table* 5.2.10

Kecamatan <i>Subdistrict</i>	Pakis/ <i>Leather Leaf Fern</i> (m2/ m2)		Palem/ <i>Palm</i> (pohon/ <i>tree</i>)		Pedang-Pedangan/ <i>Sansevieria</i> (rumpun/ <i>clumps</i>)	
	2021	2022	2021	2022	2021	2022
(1)	(32)	(33)	(34)	(35)	(36)	(37)
[010] Mojo	-	-	-	-	-	-
[020] Semen	-	1 085	-	-	-	-
[030] Ngadiluwih	-	-	500	4 000	-	-
[040] Kras	77 000	-	5 000	10 000	-	-
[050] Ringinrejo	-	-	-	-	-	-
[060] Kandat	276	-	404	-	175	-
[070] Wates	-	-	-	-	-	-
[080] Ngancar	-	-	-	-	-	-
[090] Plosoklaten	-	-	-	-	-	-
[100] Gurah	-	-	-	-	-	-
[110] Puncu	-	-	-	-	-	-
[120] Kepung	-	-	-	-	-	-
[130] Kandangan	-	-	-	-	-	-
[140] Pare	-	-	-	-	-	-
[141] Badas	-	-	-	-	-	-
[150] Kunjang	-	-	-	-	-	-
[160] Plemahan	-	-	-	-	-	-
[170] Purwoasri	-	-	-	-	-	-
[180] Papar	-	-	-	-	-	-
[190] Pagu	-	-	-	-	-	-
[191] Kayenkidul	-	-	-	-	-	-
[200] Gampengrejo	1	-	173	-	24	-
[201] Ngasem	-	-	-	-	-	-
[210] Banyakan	-	-	-	-	-	-
[220] Grogol	-	-	-	-	-	-
[230] Tarokan	-	-	-	-	-	-
Kabupaten Kediri	77 277	1 085	6 077	14 000	199	-

Lanjutan Tabel/*Continued Table* 5.2.10

Kecamatan Subdistrict	Philodendron/ Philodendron (pohon/ tree)		Pisang-Pisangan/ Heliconia (tangkai/ stalks)		Sedap Malam/ <i>Tuberose</i> (tangkai/ stalks)	
	2021	2022	2021	2022	2021	2022
(1)	(38)	(39)	(40)	(41)	(42)	(43)
[010] Mojo	-	7 300	-	-	-	-
[020] Semen	-	1 744	-	-	-	-
[030] Ngadiluwih	-	-	-	-	-	-
[040] Kras	-	-	-	-	-	-
[050] Ringinrejo	-	-	-	-	-	-
[060] Kandat	-	-	-	-	-	-
[070] Wates	-	-	-	-	-	-
[080] Ngancar	-	-	-	-	-	-
[090] Plosoklaten	-	-	-	-	-	-
[100] Gurah	-	-	-	-	-	40
[110] Puncu	-	-	-	-	-	-
[120] Kepung	-	-	-	-	-	-
[130] Kandangan	-	-	-	-	-	-
[140] Pare	-	-	-	-	-	-
[141] Badas	-	-	-	-	-	-
[150] Kunjang	-	-	-	-	-	-
[160] Plemahan	-	-	-	-	-	-
[170] Purwoasri	-	-	-	-	-	-
[180] Papar	-	-	-	-	-	-
[190] Pagu	-	-	-	-	-	-
[191] Kayenkidul	-	-	-	-	-	-
[200] Gampengrejo	-	-	-	-	-	-
[201] Ngasem	-	-	-	-	-	-
[210] Banyakan	-	-	-	-	-	-
[220] Grogol	-	-	-	-	-	-
[230] Tarokan	-	-	-	-	-	-
Kabupaten Kediri	-	9 044	-	-	-	40

Lanjutan Tabel/Continued Table 5.2.10

Kecamatan Subdistrict	Soka/ <i>Ixora</i> (pohon/ tree)		Sri Rejeki/ <i>Aglaonema</i> (pohon/ tree)		Anggrek Potong/ <i>Cut Orchid</i> (tangkai/ stalks)	
	2021	2022	2021	2022	2021	2022
(1)	(44)	(45)	(46)	(47)	(48)	(49)
[010] Mojo	-	-	-	150	-	-
[020] Semen	-	-	-	710	-	655
[030] Ngadiluwih	17 100	300 000	300	5 165	-	-
[040] Kras	-	-	5 000	800	-	-
[050] Ringinrejo	-	-	-	-	-	-
[060] Kandat	1 770	600	456	-	-	-
[070] Wates	-	-	-	-	-	-
[080] Ngancar	-	-	-	-	-	-
[090] Plosoklaten	-	-	-	-	-	-
[100] Gurah	-	-	-	960	-	-
[110] Puncu	-	-	-	-	25	561
[120] Kepung	-	-	-	-	-	-
[130] Kandangan	-	-	-	-	-	-
[140] Pare	-	-	-	-	-	-
[141] Badas	-	-	-	-	-	-
[150] Kunjang	-	-	-	-	-	-
[160] Plemahan	-	-	-	-	-	-
[170] Purwoasri	-	-	-	-	-	-
[180] Papar	-	-	-	-	-	-
[190] Pagu	1 000	-	210	-	-	-
[191] Kayenkidul	-	-	-	-	-	-
[200] Gampengrejo	-	-	-	-	35	-
[201] Ngasem	-	-	928	2 087	-	-
[210] Banyakan	-	-	-	-	-	-
[220] Grogol	-	-	-	-	330	75
[230] Tarokan	-	-	-	-	-	-
Kabupaten Kediri	19 870	300 600	6 894	9 872	390	1 291

Lanjutan Tabel/Continued Table 5.2.10

Kecamatan Subdistrict	Anggrek Pot/ Orchid Potted (pohon/ tree)		Bromelia/ Bromelia (pohon/ tree)		Bugenvil/ Bouganvillea (pohon/ tree)	
	2021	2022	2021	2022	2021	2022
(1)	(38)	(39)	(40)	(41)	(42)	(43)
[010] Mojo	6	64	-	-	-	-
[020] Semen	-	4 620	-	-	-	-
[030] Ngadiluwih	-	-	-	-	30 000	350 000
[040] Kras	-	12 800	-	-	-	-
[050] Ringinrejo	-	-	-	-	-	-
[060] Kandat	335	300	-	-	-	-
[070] Wates	-	-	-	-	-	-
[080] Ngancar	-	13 200	-	-	-	-
[090] Plosoklaten	-	-	-	-	-	-
[100] Gurah	383	4 240	-	-	-	654
[110] Puncu	-	-	-	-	-	-
[120] Kepung	-	1 950	-	-	-	-
[130] Kandangan	-	-	-	-	-	-
[140] Pare	-	-	-	-	-	-
[141] Badas	-	-	-	-	-	-
[150] Kunjang	-	-	-	-	-	-
[160] Plemahan	-	-	-	-	-	-
[170] Purwoasri	-	-	-	-	-	-
[180] Papar	-	-	-	-	-	-
[190] Pagu	-	-	-	-	-	-
[191] Kayenkidul	-	-	-	-	-	-
[200] Gampengrejo	-	-	-	-	-	-
[201] Ngasem	1 610	11 270	-	-	-	-
[210] Banyakan	-	-	-	-	-	-
[220] Grogol	28	160	-	-	-	-
[230] Tarokan	-	-	-	-	-	-
Kabupaten Kediri	2 362	48 604	-	-	30 000	350 654

Lanjutan Tabel/*Continued Table* 5.2.10

Kecamatan Subdistrict	Puring/ Croton (pohon/ tree)	
	2021	2022
(1)	(48)	(49)
[010] Mojo	-	-
[020] Semen	-	338
[030] Ngadiluwih	-	-
[040] Kras	-	-
[050] Ringinrejo	3 100	189 400
[060] Kandat	-	99 300
[070] Wates	-	-
[080] Ngancar	-	-
[090] Plosoklaten	-	-
[100] Gurah	-	-
[110] Puncu	-	-
[120] Kepung	-	-
[130] Kandangan	-	-
[140] Pare	-	-
[141] Badas	-	-
[150] Kunjang	-	-
[160] Plemahan	-	-
[170] Purwasari	-	-
[180] Papar	-	-
[190] Pagu	-	-
[191] Kayenkidul	-	-
[200] Gampengrejo	-	-
[201] Ngasem	-	1 220
[210] Banyakan	-	-
[220] Grogol	-	-
[230] Tarokan	-	-
Kabupaten Kediri	3 100	290 258

Catatan/Note: Angka Sementara (ASEM)/ Preliminary Figures
 Anggrek hanya mencakup anggrek potong/ Just includes cut flower
 ... Data tidak tersedia/ Data is not available

Sumber/Source: BPS, Statistik Pertanian Hortikultura SPH-TH/BPS-Statistics Indonesia, Agricultural Statistik for Horticulture SPH-TH

Tabel 5.2.11 **Luas Panen Tanaman Hias Menurut Jenis Tanaman di Kabupaten Kediri, 2020-2022**
Table 5.2.11 **Harvested Area of Ornamental Plants by Kind of Plant in Kediri Regency, 2020-2022**

Jenis Tanaman <i>Kind of Plants</i>	Satuan <i>Unit</i>	2020	2021	2022
(1)	(2)	(3)	(4)	(5)
Anggrek Pot/ <i>Potted Orchid</i>	m2	...	907	4 921
Anggrek Potong/ <i>Cut Orchid</i>	m2	...	380	241
Anthurium Bunga/ <i>Flamingo Lily Flower</i>	m2	...	200	1 148
Anthurium Daun/ <i>Anthurium</i>	m2	54
Balanceng/ <i>Dieffenbacia</i>	m2	-
Bromelia/ <i>Bromelia</i>	m2	...	-	-
Bugenvil/ <i>Bugenvil</i>	m2	...	30 000	50 045
Dracaena/ <i>Dracaena</i>	m2	-	-	-
Euphorbia/ <i>Euphorbia</i>	m2	-
Hanjung/ <i>Cordyline</i>	m2	-	-	-
Herbras/ <i>Gerbera</i>	m2	-	-	-
Kamboja Jepang/ <i>Adenium</i>	m2	-
Keladi Hias/ <i>Caladium</i>	m2	-
Krisan/ <i>Chrysantemum</i>	m2	-	-	10 000
Mawar/ <i>Rose</i>	m2	60 015	85	288
Melati/ <i>Jasmine</i>	m2	2 640	1 609	4 246
Monstera/ <i>Monstera</i>	m2	-
Pakis/ <i>Leather Leaf Fern</i>	m2	109	77 277	45
Palem/ <i>Palm</i>	pohon/ <i>tree</i>	17 500	6 065	11 000
Pedang-Pedangan/ <i>Sansevieria</i>	m2	-	199	-
Philodendron/ <i>Philodendron</i>	m2	-	-	392
Pisang-Pisangan/ <i>Heliconia</i>	m2	115	-	-
Puring/ <i>Croton</i>	m2	...	400	26 931
Sedap Malam/ <i>Tuberose</i>	m2	-	-	5
Soka/ <i>Ixora</i>	m2	-	19 870	10 450
Sri Rejeki/ <i>Aglaoanema</i>	m2	21	1 028	1 355

Catatan/Note: Angka Sementara (ASEM)/ *Preliminary Figures*
 Anggrek hanya mencakup anggrek potong/Just includes cut flower
 ...) Data tidak tersedia/ *Data is not available*

Sumber/Source: BPS, Statistik Pertanian Hortikultura SPH-TH/BPS-Statistics Indonesia, *Agricultural Statistik for Horticulture SPH-TH*

Tabel
Table 5.2.12

**Produksi Tanaman Hias Menurut Jenis Tanaman di
Kabupaten Kediri, 2020-2022**
*Production of Ornamental Plants by Kind of Plant in Kediri
Regency, 2020-2022*

Jenis Tanaman <i>Kind of Plants</i>	Satuan <i>Unit</i>	2020	2021	2022
(1)	(2)	(3)	(4)	(5)
Anggrek Pot/ <i>Potted Orchid</i>	pohon/ tree	...	2 362	48 604
Anggrek Potong/ <i>Cut Orchid</i>	tangkai/ stalks	...	390	1 291
Anthurium Bunga/ <i>Flamingo Lily Flower</i>	tangkai/ stalks	-	380	16 875
Anthurium Daun/ <i>Anthurium</i>	pohon/ tree	112
Balanceng/ <i>Dieffenbacia</i>	pohon/ tree	-
Bromelia/ <i>Bromelia</i>	pohon/ tree	...	-	-
Bugenvil/ <i>Bugenvil</i>	pohon/ tree	...	30 000	350 654
Dracaena/ <i>Dracaena</i>	pohon/ tree	-	-	-
Euphorbia/ <i>Euphorbia</i>	pohon/ tree	-
Hanjung/ <i>Cordyline</i>	pohon/ tree	-	-	-
Herbras/ <i>Gerbera</i>	tangkai/ stalks	-	-	-
Kamboja Jepang/ <i>Adenium</i>	pohon/ tree	-
Keladi Hias/ <i>Caladium</i>	pohon/ tree	-
Krisan/ <i>Chrysantemum</i>	tangkai/ stalks	-	-	500 000
Mawar/ <i>Rose</i>	tangkai/ stalks	1 301 750	650	4 706
Melati/ <i>Jasmine</i>	kg	24 340	1 595	55 928
Monstera/ <i>Monstera</i>	pohon/ tree	-
Pakis/ <i>Leather Leaf Fern</i>	pohon/ tree	763	77 277	1 085
Palem/ <i>Palm</i>	pohon/ tree	17 500	6 077	14 000
Pedang-Pedangan/ <i>Sansevieria</i>	pohon/ tree	-	199	-
Philodendron/ <i>Philodendron</i>	pohon/ tree	-	-	9 044
Pisang-Pisangan/ <i>Heliconia</i>	tangkai/ stalks	693	-	-
Puring/ <i>Croton</i>	pohon/ tree	...	3 100	290 258
Sedap Malam/ <i>Tuberose</i>	tangkai/ stalks	-	-	40
Soka/ <i>Ixora</i>	pohon/ tree	-	19 870	300 600
Sri Rejeki/ <i>Aglonema</i>	m2	21	6 894	9 872

Catatan/Note: Angka Sementara (ASEM)/ *Preliminary Figures*
Anggrek hanya mencakup anggrek potong/Just includes cut flower
.../ Data tidak tersedia/ *Data is not available*

Sumber/Source: BPS, Statistik Pertanian Hortikultura SPH-TH/BPS-Statistics Indonesia, *Agricultural Statistik for Horticulture SPH-TH*

Tabel 5.2.13 **Produksi Buah-buahan Menurut Kecamatan dan Jenis Tanaman di Kabupaten Kediri , 2021 and 2022**
Production of Fruits by Subdistrict and Kind of Plant in Kediri Regency, 2021 and 2022

Kecamatan Subdistrict	Alpukat/ Avocado (kw/ qui)		Anggur/ Grape (kw/ qui)		Apel/ Apple (kw/ qui)	
	2021	2022	2021	2022	2021	2022
(1)	(2)	(3)	(4)	(5)	(6)	(7)
[010] Mojo	72 358	65 850	-	-	-	-
[020] Semen	19 635	10 710	-	-	-	-
[030] Ngadiluwih	1 051	723	-	-	-	-
[040] Kras	1 420	-	-	-	-	-
[050] Ringinrejo	1 634	1 790	-	-	-	-
[060] Kandat	1 000	2 855	6	-	-	-
[070] Wates	6	1 100	-	-	-	-
[080] Ngancar	8 334	-	-	-	-	-
[090] Plosoklaten	1 161	4 344	-	-	-	-
[100] Gurah	660	344	-	-	-	-
[110] Puncu	3 759	4 453	-	-	-	-
[120] Kepung	-	23 422	-	-	-	-
[130] Kandangan	1 650	3 350	-	-	-	-
[140] Pare	576	128	-	-	-	-
[141] Badas	426	426	18	16	-	-
[150] Kunjang	126	14	-	-	-	-
[160] Plemahan	174	4 775	-	-	-	-
[170] Purwoasri	50	18	-	-	-	-
[180] Papar	1 431	-	-	-	-	-
[190] Pagu	9 363	1 255	-	-	-	-
[191] Kayenkidul	1 860	900	-	-	-	-
[200] Gampengrejo	27	54	3	-	-	-
[201] Ngasem	306	441	-	-	-	-
[210] Banyakan	750	534	-	-	-	-
[220] Grogol	3 220	1 007	-	-	-	-
[230] Tarokan	7	-	-	-	-	-
Kabupaten Kediri	130 983	128 492	27	16	-	-

Lanjutan Tabel/Continued Table 5.2.13

Kecamatan Subdistrict	Belimbing/ Star Fruit (kw/ qui)		Duku/Langsak/Kokosan/ Duku (kw/ qui)		Durian/ Durian (kw/ qui)	
	2021	2022	2021	2022	2021	2022
(1)	(8)	(9)	(10)	(11)	(12)	(13)
[010] Mojo	337	1 366	-	-	7 001	67 572
[020] Semen	732	696	-	-	28 680	-
[030] Ngadiluwih	262	775	-	-	525	36
[040] Kras	120	-	-	-	140	-
[050] Ringinrejo	2 260	1 600	-	-	3 040	3 833
[060] Kandat	405	875	-	3	591	689
[070] Wates	423	36	-	-	2 066	-
[080] Ngancar	-	-	-	-	-	-
[090] Plosoklaten	27	94	-	-	2 197	9 319
[100] Gurah	9 461	6 207	-	-	-	-
[110] Puncu	402	622	-	-	11 664	19 812
[120] Kepung	-	2 042	-	-	-	14 258
[130] Kandangan	-	-	-	-	3 420	12 069
[140] Pare	1 527	540	-	-	13 148	1 297
[141] Badas	72	40	-	-	806	440
[150] Kunjang	186	170	-	-	1	-
[160] Plemahan	178	465	-	-	28	151
[170] Purwoasri	1 325	1 018	102	-	-	-
[180] Papar	928	194	-	-	-	-
[190] Pagu	19 500	8 975	-	-	-	413
[191] Kayenkidul	365	358	-	-	-	-
[200] Gampengrejo	330	220	4	1	23	6
[201] Ngasem	111	47	-	2	466	127
[210] Banyakan	-	-	-	-	2 000	1 612
[220] Grogol	1 273	71	-	-	463	2 224
[230] Tarokan	-	-	-	-	-	-
Kabupaten Kediri	40 225	26 411	106	5	76 258	133 858

Lanjutan Tabel/Continued Table 5.2.13

Kecamatan Subdistrict	Jambu Air/ Water Apple (kw/ qui)		Jambu Biji/ Guava (kw/ qui)		Jengkol/ Jengkol (kw/ qui)	
	2021	2022	2021	2022	2021	2022
(1)	(14)	(15)	(16)	(17)	(18)	(19)
[010] Mojo	991	-	1 056	-	-	137
[020] Semen	7 450	1 215	-	-	-	-
[030] Ngadiluwih	1 238	1 321	680	152	-	-
[040] Kras	-	-	-	-	-	-
[050] Ringinrejo	545	254	600	450	-	-
[060] Kandat	1 517	785	951	380	-	-
[070] Wates	976	-	979	-	-	-
[080] Ngancar	-	-	-	-	-	-
[090] Plosoklaten	63	297	18	378	-	-
[100] Gurah	15 651	1 846	18 744	1 926	-	-
[110] Puncu	1 664	-	18 159	13 546	-	-
[120] Kepung	-	1 220	-	7 137	-	-
[130] Kandangan	-	-	-	-	-	-
[140] Pare	1 222	50	291	433	-	-
[141] Badas	198	140	6 472	1 230	-	-
[150] Kunjang	381	23	311	209	-	-
[160] Plemahan	174	2 370	62	415	-	-
[170] Purwoasri	6 042	-	1 064	1 995	-	-
[180] Papar	-	658	2 708	1 063	-	-
[190] Pagu	-	-	672	327	-	-
[191] Kayenkidul	-	-	73	2	-	-
[200] Gampengrejo	50	136	38	51	-	-
[201] Ngasem	340	61	2 522	616	-	-
[210] Banyakan	-	-	1 630	848	-	-
[220] Grogol	-	-	-	-	-	-
[230] Tarokan	-	20	2 515	-	-	-
Kabupaten Kediri	38 502	10 396	59 545	31 156	-	137

Lanjutan Tabel/Continued Table 5.2.13

Kecamatan Subdistrict	Jeruk Besar/ Pomelo (kw/ qui)		Jeruk Siam/Keprok/ Orange/Tangerine (kw/ qui)		Mangga/ Mango (kw/ qui)	
	2021	2022	2021	2022	2021	2022
(1)	(20)	(21)	(22)	(23)	(24)	(25)
[010] Mojo	394	-	19 568	44 216	22 528	43 743,00
[020] Semen	-	-	47 028	21 150	25 480	-
[030] Ngadiluwih	-	-	-	-	14 182	8 468,00
[040] Kras	-	-	450	-	380	-
[050] Ringinrejo	-	-	-	1 036	1 474	31 631,00
[060] Kandat	172	-	-	-	8 006	3 100,00
[070] Wates	-	-	-	-	3 622	673,00
[080] Ngancar	-	-	-	-	-	-
[090] Plosoklaten	-	-	-	-	342	4 477,00
[100] Gurah	-	392	-	-	15 120	4 344,00
[110] Puncu	-	-	3 572	-	11 204	-
[120] Kepung	-	-	-	5 492	-	-
[130] Kandangan	-	-	-	-	6 950	60 710,00
[140] Pare	-	-	-	-	11 800	9 000,00
[141] Badas	-	-	-	-	74 866	25 816,00
[150] Kunjang	-	-	-	-	865	188,00
[160] Plemahan	-	13	-	-	6 412	10 350,00
[170] Purwoasri	8	21	8	23	97 808	80 164,00
[180] Papar	-	-	1 713	5 728	-	-
[190] Pagu	-	-	-	-	2 602	-
[191] Kayenkidul	-	-	-	-	9 170	1 973,00
[200] Gampengrejo	70	18	30	5	160	661,40
[201] Ngasem	-	-	1 017	2 944	1 075	968,00
[210] Banyakan	-	-	8 252	15 979	363 400	221 500,00
[220] Grogol	-	-	845	4 137	56 865	245 280,00
[230] Tarokan	-	-	13 686	16 600	27 809	597 968,00
Kabupaten Kediri	644	444	96 169	117 310	762 121	1 351 014

Lanjutan Tabel/Continued Table 5.2.13

Kecamatan Subdistrict	Manggis/ Mangosteen (kw/ qui)		Melinjo/ Gnetum/Melinjo (kw/ qui)		Nangka/Cempedak/ Jackfruit (kw/ qui)	
	2021	2022	2021	2022	2021	2022
(1)	(26)	(27)	(28)	(29)	(30)	(31)
[010] Mojo	34	-	3 780	-	1 128	-
[020] Semen	-	-	-	-	3 653	360
[030] Ngadiluwih	-	-	1 298	118	3 236	753
[040] Kras	-	-	519	-	100	-
[050] Ringinrejo	-	10	995	372	3 655	6 243
[060] Kandat	-	-	12 065	3 302	2 482	728
[070] Wates	-	-	33 830	-	8 756	-
[080] Ngancar	-	-	-	-	-	-
[090] Plosoklaten	-	-	2 905	4 224	1 860	2 246
[100] Gurah	-	-	3 225	200	-	-
[110] Puncu	-	-	19 118	-	6 998	-
[120] Kepung	-	-	-	-	-	-
[130] Kandangan	1 250	3 100	494	350	8 285	11 150
[140] Pare	-	-	-	-	5 830	2 645
[141] Badas	-	-	36 007	11 164	9 883	135
[150] Kunjang	-	-	5 122	2 281	5 463	1 549
[160] Plemahan	-	-	450	1 350	360	390
[170] Purwoasri	-	-	2 409	1 919	-	-
[180] Papar	-	-	-	-	-	-
[190] Pagu	-	-	-	76	9 080	1 412
[191] Kayenkidul	-	-	1 139	330	1 288	360
[200] Gampengrejo	-	-	7	27	121	577
[201] Ngasem	-	-	6 694	2 922	1 514	1 698
[210] Banyakan	-	-	-	-	994	1 816
[220] Grogol	-	-	-	-	2 325	-
[230] Tarokan	-	-	-	-	-	23
Kabupaten Kediri	1 284	3 110	130 056	28 635	77 010	32 085

Lanjutan Tabel/Continued Table 5.2.13

Kecamatan Subdistrict	Nenas/ Pineapple (kw/ qui)		Pepaya/ Papaya (kw/ qui)		Petai/ Twisted Cluster Bean	
	2021	2022	2021	2022	(kw/ qui)	2022
(1)	(32)	(33)	(34)	(35)	(36)	(37)
[010] Mojo	-	-	2 281	-	5 192	10 427
[020] Semen	-	-	1 710	2 055	4 880	4 508
[030] Ngadiluwih	-	-	2 115	-	2 020	865
[040] Kras	42	98	6 090	9 408	-	-
[050] Ringinrejo	16 160	6 050	1 700	3 980	5 206	4 426
[060] Kandat	6 904	14 400	2 380	9 116	1 652	781
[070] Wates	41 920	26 076	2 200	13 650	-	-
[080] Ngancar	1 525 914	2 360 319	-	-	-	-
[090] Plosoklaten	73 681	504 269	3 397	6 625	294	215
[100] Gurah	-	-	3 880	1 961	171	-
[110] Puncu	8 160	-	66 225	-	21 985	4 316
[120] Kepung	-	-	-	-	-	17 868
[130] Kandangan	-	-	312	981	774	6 916
[140] Pare	-	-	2 518	4 400	-	-
[141] Badas	-	-	157	840	-	148
[150] Kunjang	-	-	-	-	-	-
[160] Plemahan	-	-	54	-	174	496
[170] Purwoasri	-	-	115	-	-	-
[180] Papar	-	-	2 190	7 042	-	-
[190] Pagu	-	-	99	161	532	253
[191] Kayenkidul	-	-	292	324	87	48
[200] Gampengrejo	-	-	112	66	4	33
[201] Ngasem	-	-	424	-	404	420
[210] Banyakan	-	-	302	1 142	19 000	23 920
[220] Grogol	-	-	-	420	137	174
[230] Tarokan	-	-	231	70	23	-
Kabupaten Kediri	1 672 781	2 911 212	98 784	62 240	62 536	75 813

Lanjutan Tabel/Continued Table 5.2.13

Kecamatan Subdistrict	Pisang/ <i>Banana</i> (kw/ <i>qui</i>)		Rambutan/ <i>Rambutan</i> (kw/ <i>qui</i>)		Salak/ <i>Snakefruit</i> (kw/ <i>qui</i>)	
	2021	2022	2021	2022	2021	2022
(1)	(38)	(39)	(40)	(41)	(42)	(43)
[010] Mojo	7 316	12 873	31 888	-	671	-
[020] Semen	-	-	18 451	-	-	-
[030] Ngadiluwih	6 250	4 216	-	-	-	-
[040] Kras	1 212	832	2 310	-	-	-
[050] Ringinrejo	3 641	9 085	5 288	1 887	-	-
[060] Kandat	23 888	15 584	3 598	9 134	-	-
[070] Wates	24 245	-	5 395	-	11 637	-
[080] Ngancar	-	-	-	-	-	-
[090] Plosoklaten	2 841	5 133	497	3 941	57	421
[100] Gurah	4 479	4 684	16 000	4 186	419	-
[110] Puncu	-	116 823	19 484	-	-	-
[120] Kepung	-	5 315	-	11 453	-	-
[130] Kandangan	66 500	167 580	4 425	24 612	-	-
[140] Pare	8 000	4 498	10 596	17 049	-	-
[141] Badas	-	-	14 454	19 272	48	3
[150] Kunjang	12 692	1 791	56	284	-	-
[160] Plemahan	8 820	21 695	4 595	2 910	-	-
[170] Purwoasri	3 180	7 942	1 181	-	4	-
[180] Papar	19 177	34 472	-	-	-	-
[190] Pagu	30	206	-	1 300	-	-
[191] Kayenkidul	5 111	2 388	39 605	21 012	-	-
[200] Gampengrejo	827	960	2 528	1 262	-	-
[201] Ngasem	370	318	1 715	1 278	161	13
[210] Banyakan	2 789	7 820	32	-	-	-
[220] Grogol	27 007	-	219	-	-	-
[230] Tarokan	3 578	537	-	-	-	-
Kabupaten Kediri	231 952	424 752	182 315	119 580	12 997	437

Lanjutan Tabel/Continued Table 5.2.13

Kecamatan Subdistrict	Sawo/ Sapodilla/Sawo (kw/ qui)		Sirsak/ Soursop (kw/ qui)		Sukun/ Breadfruit (kw/ qui)	
	2021	2022	2021	2022	2021	2022
(1)	(44)	(45)	(46)	(47)	(48)	(49)
[010] Mojo	660	-	2 622	4 489	2 330	-
[020] Semen	8 200	1 660	3 990	945	307	-
[030] Ngadiluwih	-	-	1 915	349	37 978	14 333
[040] Kras	61	120	-	-	640	-
[050] Ringinrejo	-	-	770	1 133	2 045	875
[060] Kandat	1 093	650	1 571	510	7 668	2 357
[070] Wates	1 606	-	7 623	-	-	-
[080] Ngancar	-	-	-	-	-	-
[090] Plosoklaten	269	453	26 611	37 740	-	-
[100] Gurah	17 188	-	-	-	-	-
[110] Puncu	-	-	20 533	18 676	4 798	-
[120] Kepung	-	6 537	-	1 211	-	1 616
[130] Kandangan	-	-	1 524	1 290	-	-
[140] Pare	-	-	8 760	1 664	-	-
[141] Badas	13 833	4 459	3 809	1 043	167	132
[150] Kunjang	202	178	219	252	-	-
[160] Plemahan	817	1 240	8	54	-	-
[170] Purwoasri	279	3 233	17	-	2 606	276
[180] Papar	-	-	-	-	-	-
[190] Pagu	-	26	-	701	-	-
[191] Kayenkidul	487	121	590	530	-	-
[200] Gampengrejo	22	0	19	89	74	14
[201] Ngasem	1 044	197	711	269	123	95
[210] Banyakan	1 010	959	263	265	440	90
[220] Grogol	677	1 375	-	-	499	-
[230] Tarokan	-	536	2 276	2 081	-	-
Kabupaten Kediri	47 448	21 744	83 832	73 291	59 675	19 788

Lanjutan Tabel/Continued Table 5.2.13

Kecamatan Subdistrict	Buah Naga/ Dragon Fruit (kw/ qui)		Lemon/ Lemon (kw/ qui)		Lengkeng/ Dimocarpus Longan (kw/ qui)	
	2021	2022	2021	2022	2021	2022
(1)	(44)	(45)	(46)	(47)	(48)	(49)
[010] Mojo	-	185	-	-	50	-
[020] Semen	-	-	-	-	1 380	1 599
[030] Ngadiluwih	120	-	6	358	-	-
[040] Kras	-	-	23	-	-	-
[050] Ringinrejo	660	220	780	1 004	480	582
[060] Kandat	135	-	418	1 701	-	894
[070] Wates	-	-	-	-	-	-
[080] Ngancar	-	-	-	-	-	-
[090] Plosoklaten	-	-	-	750	-	-
[100] Gurah	-	-	-	-	-	-
[110] Puncu	-	-	-	-	-	-
[120] Kepung	-	-	-	-	-	-
[130] Kandangan	-	-	-	-	-	-
[140] Pare	240	150	-	-	-	-
[141] Badas	-	-	-	-	-	-
[150] Kunjang	-	-	-	-	-	-
[160] Plemahan	-	-	-	-	1 630	5 067
[170] Purwoasri	-	-	-	-	-	-
[180] Papar	-	-	-	-	-	-
[190] Pagu	-	-	-	-	-	375
[191] Kayenkidul	-	-	-	-	-	-
[200] Gampengrejo	-	-	-	-	-	-
[201] Ngasem	-	-	61	106	188	49
[210] Banyakan	-	-	-	-	-	-
[220] Grogol	-	-	-	-	157	-
[230] Tarokan	-	-	-	100	-	1
Kabupaten Kediri	1 155	555	1 287	4 019	3 885	8 567

Catatan/Note: Angka Sementara (ASEM)/ Preliminary Figures

...) Data tidak tersedia/ Data is not available

Sumber/Source: BPS, Statistik Pertanian Hortikultura SPH-BST/BPS-Statistics Indonesia, Agricultural Statistic for Horticulture SPH-BST

Tabel
Table 5.2.14**Produksi Buah–Buahan dan Sayuran Tahunan Menurut Jenis Tanaman di Kabupaten Kediri, 2020 - 2022**
Production of Annual Fruits and Vegetables by Kind of Plant in Kediri Regency, 2020 - 2022

Jenis Tanaman <i>Kind of Plants</i>	Satuan <i>Unit</i>	2020	2021	2022
(1)	(2)	(3)	(4)	(5)
Alpukat/ Avocado	kw/ <i>qui</i>	114 433	130 983	128 492
Anggur/ Grape	kw/ <i>qui</i>	51	27	16
Apel/ Apple	kw/ <i>qui</i>	-	-	-
Belimbing/ Star Fruit	kw/ <i>qui</i>	20 948	40 225	26 411
Buah Naga/ Hylocereus polyrhizus	kw/ <i>qui</i>	...	1 155	555
Duku/Langsak/Kokosan/ Duku	kw/ <i>qui</i>	637	106	5
Durian/ Durian	kw/ <i>qui</i>	139 101	76 258	133 858
Jambu Air/ Water Apple	kw/ <i>qui</i>	39 716	38 502	10 396
Jambu Biji/ Guava	kw/ <i>qui</i>	26 340	59 545	31 156
Jengkol/ Jengkol	kw/ <i>qui</i>	85	-	137
Jeruk Besar/ Pomelo	kw/ <i>qui</i>	744	644	444
Jeruk Lemon/ Lemon	kw/ <i>qui</i>	...	1 287	4 019
Jeruk Siam/Kepron/ Orange/Tangerine	kw/ <i>qui</i>	89 466	96 169	117 310
Lengkeng/ Dimocarpus longan	kw/ <i>qui</i>	...	3 885	8 567
Mangga/ Mango	kw/ <i>qui</i>	1 206 123	762 121	1 351 014
Manggis/ Mangosteen	kw/ <i>qui</i>	1 370	1 284	3 110
Melinjo/ Gnetum/Melinjo	kw/ <i>qui</i>	44 727	130 056	28 635
Nangka/Cempedak/ Jackfruit	kw/ <i>qui</i>	50 117	77 010	32 085
Nenas/ Pineapple	kw/ <i>qui</i>	1 589 305	1 672 781	2 911 212
Pepaya/ Papaya	kw/ <i>qui</i>	223 733	98 784	62 240
Petai/ Twisted Cluster Bean	kw/ <i>qui</i>	19 047	62 536	75 813
Pisang/ Banana	kw/ <i>qui</i>	171 680	231 952	424 752
Rambutan/ Rambutan	kw/ <i>qui</i>	142 713	182 315	119 580
Salak/ Snakefruit	kw/ <i>qui</i>	6 075	12 997	437
Sawo/ Sapodilla/Sawo	kw/ <i>qui</i>	17 058	47 448	21 744
Sirsak/ Soursop	kw/ <i>qui</i>	68 042	83 832	73 291
Sukun/ Breadfruit	kw/ <i>qui</i>	25 707	59 675	19 788

Catatan/Note: Angka Sementara (ASEM)/ Preliminary Figures
 .../ Data tidak tersedia/ Data is not available

Sumber/Source: BPS, Statistik Pertanian Hortikultura SPH-BST/BPS-Statistics Indonesia, Agricultural Statistic for Horticulture SPH-BST

**5.3 PERKEBUNAN
ESTATE CROPS**

Tabel 5.3.1 Luas Areal Tanaman Perkebunan di Kabupaten Kediri Menurut Kecamatan dan Jenis Tanaman (ribu ha), 2021 dan 2022
Planted Area of Estate Crops in Kediri Regency by Subdistrict and Type of Crops (thousand ha), 2021 and 2022

Kecamatan Subdistrict	Kelapa Sawit/Oil Palm		Kelapa/Coconut	
	2021	2022	2021	2022
(1)	(2)	(3)	(4)	(5)
[010] Mojo	–	–	0,30	0,29
[020] Semen	–	–	0,10	0,10
[030] Ngadiluwih	–	–	0,15	0,13
[040] Kras	–	–	0,08	0,07
[050] Ringinrejo	–	–	0,09	0,08
[060] Kandat	–	–	0,13	0,13
[070] Wates	–	–	0,18	0,16
[080] Ngancar	–	–	0,38	0,37
[090] Plosoklaten	–	–	0,29	0,27
[100] Gurah	–	–	0,08	0,08
[110] Puncu	–	–	0,06	0,07
[120] Kepung	–	–	0,15	0,14
[130] Kandangan	–	–	0,14	0,13
[140] Pare	–	–	0,02	0,01
[141] Badas	–	–	0,01	0,00
[150] Kunjang	–	–	0,00	0,03
[160] Plemahan	–	–	0,03	0,02
[170] Purwoasri	–	–	0,03	0,01
[180] Papar	–	–	0,01	0,01
[190] Pagu	–	–	0,01	0,02
[191] Kayenkidul	–	–	0,01	0,09
[200] Gampengrejo	–	–	0,02	0,10
[201] Ngasem	–	–	0,01	0,01
[210] Banyakan	–	–	0,09	0,01
[220] Grogol	–	–	0,11	0,01
[230] Tarokan	–	–	0,01	0,01
Kabupaten Kediri	–	–	2,48	2,33

Lanjutan Tabel/Continued Table 5.3.1

Kecamatan Subdistrict	Karet/Rubber		Kopi/Coffee	
	2021	2022	2021	2022
(1)	(6)	(7)	(8)	(9)
[010] Mojo	–	–	0,20	0,20
[020] Semen	–	–	0,01	0,01
[030] Ngadiluwih	–	–	-	-
[040] Kras	–	–	-	-
[050] Ringinrejo	–	–	-	-
[060] Kandat	–	–	-	-
[070] Wates	–	–	0,01	0,01
[080] Ngancar	–	–	0,03	0,03
[090] Plosoklaten	–	–	0,03	0,03
[100] Gurah	–	–	-	-
[110] Puncu	–	–	0,07	0,09
[120] Kepung	–	–	0,03	0,05
[130] Kandangan	–	–	0,08	0,08
[140] Pare	–	–	-	-
[141] Badas	–	–	-	-
[150] Kunjang	–	–	-	-
[160] Plemahan	–	–	-	-
[170] Purwoasri	–	–	-	-
[180] Papar	–	–	-	-
[190] Pagu	–	–	-	-
[191] Kayenkidul	–	–	-	0,00
[200] Gampengrejo	–	–	-	0,00
[201] Ngasem	–	–	-	-
[210] Banyakan	–	–	0,00	-
[220] Grogol	–	–	0,00	-
[230] Tarokan	–	–	-	-
Kabupaten Kediri	–	–	0,46	0,49

Lanjutan Tabel/Continued Table 5.3.1

Kecamatan Subdistrict	Kakao/Cocoa		Tebu/Sugar cane	
	2021	2022	2021	2022
(1)	(10)	(11)	(12)	(13)
[010] Mojo	0,06	0,08	1,15	1,03
[020] Semen	0,01	0,01	0,18	0,20
[030] Ngadiluwih	0,01	0,00	1,71	1,77
[040] Kras	0,02	0,02	1,80	1,87
[050] Ringinrejo	0,03	0,04	1,31	1,36
[060] Kandat	0,07	0,07	2,40	2,38
[070] Wates	0,00	0,00	3,22	3,30
[080] Ngancar	0,07	0,12	0,96	1,01
[090] Plosoklaten	0,00	0,01	0,53	0,57
[100] Gurah	0,01	0,01	0,99	1,03
[110] Puncu	0,00	0,03	0,62	0,66
[120] Kepung	0,08	0,11	0,54	0,57
[130] Kandangan	0,06	0,07	0,40	0,43
[140] Pare	0,01	0,01	1,46	1,28
[141] Badas	0,00	0,00	0,14	0,25
[150] Kunjang	0,00	0,01	0,22	0,25
[160] Plemahan	0,01	0,00	0,23	0,42
[170] Purwoasri	0,00	-	0,40	0,32
[180] Papar	-	0,00	0,30	0,32
[190] Pagu	0,00	-	0,32	0,04
[191] Kayenkidul	0,00	0,06	0,39	0,23
[200] Gampengrejo	-	0,02	0,03	0,04
[201] Ngasem	-	0,00	0,26	0,15
[210] Banyakan	0,04	0,01	0,21	0,42
[220] Grogol	0,02	0,00	0,03	0,16
[230] Tarokan	0,00	-	0,13	0,28
Kabupaten Kediri	0,51	0,69	19,91	20,34

Lanjutan Tabel/Continued Table 5.3.1

Kecamatan Subdistrict	Teh/Tea		Tembakau/Tobacco	
	2021	2022	2021	2022
(1)	(14)	(15)	(16)	(17)
[010] Mojo	-	-	0,01	0,01
[020] Semen	-	-	0,07	0,07
[030] Ngadiluwih	-	-	-	-
[040] Kras	-	-	-	-
[050] Ringinrejo	-	-	-	-
[060] Kandat	-	-	-	-
[070] Wates	-	-	-	-
[080] Ngancar	-	-	-	-
[090] Plosoklaten	-	-	-	-
[100] Gurah	-	-	-	0,01
[110] Puncu	-	-	-	-
[120] Kepung	-	-	-	-
[130] Kandangan	-	-	-	-
[140] Pare	-	-	-	-
[141] Badas	-	-	-	-
[150] Kunjang	-	-	-	-
[160] Plemahan	-	-	-	-
[170] Purwoasri	-	-	-	-
[180] Papar	-	-	-	-
[190] Pagu	-	-	-	-
[191] Kayenkidul	-	-	-	0,05
[200] Gampengrejo	-	-	-	0,12
[201] Ngasem	-	-	-	0,04
[210] Banyakan	-	-	0,05	-
[220] Grogol	-	-	0,06	-
[230] Tarokan	-	-	0,01	-
Kabupaten Kediri	-	-	0,20	0,29

Catatan/Note: ...) Data tidak tersedia/ Data is not available

Sumber/Source: Dinas Pertanian dan Perkebunan Kabupaten Kediri / Departement Agriculture and Plantation of Kediri Regency

Tabel
Table 5.3.2

Produksi Perkebunan Menurut Kecamatan dan Jenis Tanaman di Kabupaten Kediri (ribu ton), 2021 dan 2022
Production of Estate by Subdistrict and Type of Crops in Kediri Regency (thousand ton), 2021 and 2022

Kecamatan Subdistrict	Kelapa Sawit/Oil Palm		Kelapa/Coconut	
	2021	2022	2021	2022
(1)	(2)	(3)	(4)	(5)
[010] Mojo	-	-	0,18	0,16
[020] Semen	-	-	0,05	0,04
[030] Ngadiluwih	-	-	0,06	0,05
[040] Kras	-	-	0,05	0,04
[050] Ringinrejo	-	-	0,04	0,04
[060] Kandat	-	-	0,05	0,04
[070] Wates	-	-	0,07	0,06
[080] Ngancar	-	-	0,08	0,07
[090] Plosoklaten	-	-	0,09	0,08
[100] Gurah	-	-	0,05	0,05
[110] Puncu	-	-	0,03	0,03
[120] Kepung	-	-	0,07	0,06
[130] Kandangan	-	-	0,05	0,05
[140] Pare	-	-	0,01	-
[141] Badas	-	-	-	-
[150] Kunjang	-	-	-	0,01
[160] Plemahan	-	-	0,01	0,01
[170] Purwoasri	-	-	0,01	-
[180] Papar	-	-	0,01	-
[190] Pagu	-	-	-	0,01
[191] Kayenkidul	-	-	-	0,07
[200] Gampengrejo	-	-	0,01	0,04
[201] Ngasem	-	-	-	-
[210] Banyakan	-	-	0,08	-
[220] Grogol	-	-	0,05	-
[230] Tarokan	-	-	-	-
Kabupaten Kediri	-	-	1,04	0,92

Lanjutan Tabel/*Continued Table* 5.3.2

Kecamatan Subdistrict	Karet/Rubber		Kopi/Coffee	
	2021	2022	2021	2022
(1)	(6)	(7)	(8)	(9)
[010] Mojo	-	-	0,11	0,12
[020] Semen	-	-	-	0,01
[030] Ngadiluwih	-	-	-	-
[040] Kras	-	-	-	-
[050] Ringinrejo	-	-	-	-
[060] Kandat	-	-	-	-
[070] Wates	-	-	-	0,01
[080] Ngancar	-	-	0,02	0,02
[090] Plosoklaten	-	-	0,01	0,01
[100] Gurah	-	-	-	-
[110] Puncu	-	-	0,04	0,04
[120] Kepung	-	-	0,02	0,02
[130] Kandangan	-	-	0,05	0,06
[140] Pare	-	-	-	-
[141] Badas	-	-	-	-
[150] Kunjang	-	-	-	-
[160] Plemahan	-	-	-	-
[170] Purwoasri	-	-	-	-
[180] Papar	-	-	-	-
[190] Pagu	-	-	-	-
[191] Kayenkidul	-	-	-	-
[200] Gampengrejo	-	-	-	-
[201] Ngasem	-	-	-	-
[210] Banyakan	-	-	-	-
[220] Grogol	-	-	-	-
[230] Tarokan	-	-	-	-
Kabupaten Kediri	-	-	0,25	0,29

Lanjutan Tabel/Continued Table 5.3.2

Kecamatan Subdistrict	Kakao/Cocoa		Tebu/Sugar cane	
	2021	2022	2021	2022
(1)	(10)	(11)	(12)	(13)
[010] Mojo	0,03	0,04	115,00	93,86
[020] Semen	-	0,01	18,00	21,30
[030] Ngadiluwih	-	-	205,44	206,24
[040] Kras	0,01	0,01	206,97	214,29
[050] Ringinrejo	0,02	0,03	156,96	163,47
[060] Kandat	0,04	0,05	288,36	265,60
[070] Wates	-	-	369,96	363,23
[080] Ngancar	0,05	0,09	102,72	100,65
[090] Plosoklaten	-	-	63,84	67,99
[100] Gurah	-	-	118,26	123,91
[110] Puncu	-	0,03	56,16	59,73
[120] Kepung	0,06	0,09	52,54	52,09
[130] Kandangan	0,04	0,06	33,81	41,16
[140] Pare	-	-	167,79	140,86
[141] Badas	-	-	15,18	24,54
[150] Kunjang	-	0,01	21,90	24,75
[160] Plemahan	0,01	-	22,50	42,48
[170] Purwoasri	-	-	39,50	35,28
[180] Papar	-	-	32,45	35,67
[190] Pagu	-	-	34,65	4,57
[191] Kayenkidul	-	0,04	42,68	21,95
[200] Gampengrejo	-	0,01	3,52	3,94
[201] Ngasem	-	-	30,96	13,50
[210] Banyakan	0,03	-	21,10	45,93
[220] Grogol	0,01	-	2,88	17,12
[230] Tarokan	-	-	11,60	33,85
Kabupaten Kediri	0,33	0,49	2 234,73	2 217,97

Lanjutan Tabel/*Continued Table* 5.3.2

Kecamatan Subdistrict	Teh/Tea		Tembakau/Tobacco	
	2021	2022	2021	2022
(1)	(14)	(15)	(16)	(17)
[010] Mojo	-	-	0,01	0,01
[020] Semen	-	-	0,07	0,09
[030] Ngadiluwih	-	-	-	-
[040] Kras	-	-	-	-
[050] Ringinrejo	-	-	-	-
[060] Kandat	-	-	-	-
[070] Wates	-	-	-	-
[080] Ngancar	-	-	-	-
[090] Plosoklaten	-	-	-	-
[100] Gurah	-	-	-	0,01
[110] Puncu	-	-	-	-
[120] Kepung	-	-	-	-
[130] Kandangan	-	-	-	-
[140] Pare	-	-	-	-
[141] Badas	-	-	-	-
[150] Kunjang	-	-	-	-
[160] Plemahan	-	-	-	-
[170] Purwoasri	-	-	-	-
[180] Papar	-	-	-	-
[190] Pagu	-	-	-	-
[191] Kayenkidul	-	-	-	0,07
[200] Gampengrejo	-	-	-	0,17
[201] Ngasem	-	-	-	0,07
[210] Banyakan	-	-	0,04	-
[220] Grogol	-	-	0,06	-
[230] Tarokan	-	-	0,01	-
Kabupaten Kediri	-	-	0,19	0,42

Catatan/Note: ...) Data tidak tersedia/ *Data is not available*

Sumber/Source: Dinas Pertanian dan Perkebunan Kabupaten Kediri / *Departement Agriculture and Plantation of Kediri Regency*

Tabel 5.3.3 Luas Areal Perkebunan Rakyat Menurut Jenis Tanaman (ribu ton) di Kabupaten Kediri, 2018-2022
Planted Area of Smallholder Estate by Type of Crops (thousand ha) in Kediri Regency, 2018 - 2022

Jenis Tanaman Kind of Plants	2018	2019	2020	2021	2022
(1)	(2)	(3)	(4)	(5)	(6)
Tanaman Tahunan					
Perennial Crops					
Karet/ Rubber	-	-	-	-	-
Kelapa/ Coconut	4 936,60	3 430,00	2 614,11	2 477,00	2 328,02
Kelapa Sawit/ Oil Palm	-	-	-	-	-
Kopi/ Coffee	919,00	1 020,00	801,87	811,53	769,48
Kakao/ Cocoa	1 296,00	1 018,00	780,14	733,58	690,06
Teh	-	-	-	-	-
Jambu Mete/ Cashew Nut	299,40	302,00	312,00	259,00	233,98
Pala/ Nutmeg	-	-	-	-	-
Lada/ Pepper	-	-	-	-	-
Cengkeh/ Clove	1 860,00	1 813,00	1 421,84	1 450,13	1 379,40
Tanaman Semusim					
Seasonal Crops					
Tebu/ Sugar cane	21 206,80	21 322,00	20 799,35	19 391,80	20 337,56
Tembakau/ Tobacco	80,29	251,31	193,69	195,00	245,00
Nilam/ Patchouli	190,00	194,00	196,00	112,00	111,50

Catatan/Note: ...) Data tidak tersedia/ Data is not available

Sumber/Source: Dinas Pertanian dan Perkebunan Kabupaten Kediri/ Department Agriculture and Plantation of Kediri Regency

Tabel
Table 5.3.4

**Produksi Perkebunan Rakyat Menurut Jenis Tanaman
(ribu ton) di Kabupaten Kediri, 2018-2022**
*Production of Smallholder Estate Crops by Type of Crops
(thousand tons) in Kediri Regency, 2018 - 2022*

Jenis Tanaman <i>Kind of Plants</i>	2018	2019	2020	2021	2022
(1)	(2)	(3)	(4)	(5)	(6)
Tanaman Tahunan Perennial Crops					
Karet/ <i>Rubber</i>	-	-	-	-	-
Kelapa/ <i>Coconut</i>	3 107,90	3 983,34	1 362,76	1 041,03	916,58
Kelapa Sawit/ <i>Oil Palm</i>	-	-	-	-	-
Kopi/ <i>Coffee</i>	363,90	802,75	592,68	511,77	543,38
Kakao/ <i>Cocoa</i>	443,50	645,23	587,32	432,82	490,57
Teh	-	-	-	-	-
Jambu Mete/ <i>Cashew Nut</i>	68,50	69,00	65,80	98,22	98,22
Pala/ <i>Nutmeg</i>	-	-	-	-	-
Lada/ <i>Pepper</i>	-	-	-	-	-
Cengkeh/ <i>Clove</i>	348,50	350,00	365,43	276,25	338,02
Tanaman Semusim Seasonal Crops					
Tebu/ <i>Sugar cane</i>	2 134 727,00	1 953 370,00	2 257 899,80	2 101 929,06	2 202 374,97
Tembakau/ <i>Tobacco</i>	154,93	397,00	409,79	189,45	352,50
Nilam/ <i>Patchouli</i>	6,45	6,46	6,45	3,66	3,66

Catatan/Note: ...) Data tidak tersedia/ *Data is not available*

Sumber/Source: Dinas Pertanian dan Perkebunan Kabupaten Kediri/ *Department Agriculture and Plantation of Kediri Regency*

**5.4 KEHUTANAN
FORESTRY**

Tabel 5.4.1 Luas Hutan menurut Jenis dan Fungsinya serta Reboisasi Hutan di Kabupaten Kediri, 2018-2022 (Ha)
Table 5.4.1 Forest Area by Type and Function and Forest Reforestation in Kediri Regency, 2018-2022 (Ha)

Uraian Descriptions	2018	2019	2020	2021	2022
(1)	(2)	(3)	(4)	(5)	(6)
Jenis Hutan/ Forest Type:	21 953,9	21 953,9	22 361,80	21 970,19	22 175,39
Jati/ Teak	1 943,1	1 943,1	-	1 924,30	1 891,60
Mahoni/ Mahogany	1 176,2	1 170,3	-	1 113,70	1 113,70
Sengon/ Sengon	4 532,9	4 646,3	9 964,50	3 258,80	2 626,60
Pinus/ Pine	2 980,2	2 978,9	12 397,30	2 883,20	2 919,40
Murbei/ Mulberry	-	-	-	-	-
Rimba Lain/ Other Forests	10 623,3	10 522,1	-	11 202,89	13 418,89
TK/ Alur/ Groove	698,2	693,2	-	1 587,30	205,20
Fungsi Hutan/ Forest Function	21 953,86	21 953,90	22 361,80	21 970,19	22 085,49
Hutan Lindung/ Protected forest	8 216,9	8 217,0	8 324,30	8 335,69	8 335,69
Hutan Produksi/ Production forest	13 718,0	13 736,9	14 037,50	13 623,50	13 738,80
Hutan Wisata & Suaka Alam/ Cagar Alam/ Forest Tourism & Nature Reserve / Nature Reserve	18,96	-	-	11,00	11,00
Reboisasi/ Reforestation	834,7	412,2	-	919,50	919,50

Catatan/Note: ...

Sumber/Source: Perum Perhutani KPH Kediri/Public Company Perhutani KPH Kediri

Tabel
Table 5.4.2

Luas Hutan menurut Fungsi dan Kecamatan di Kabupaten Kediri, 2021-2022 (Ha)
Forest Area by Function and Subdistrict in Kediri Regency, 2021-2022 (Ha)

Kecamatan Subdistrict	2021				Jumlah Total
	Hutan Lindung Protected forest	Hutan Produksi Production forest	Hutan Wisata dan Suaka Alam Forest Tourism and Nature Reserve		
(1)	(2)	(3)	(4)	(5)	
1. [010] Mojo	1 152,80	2 238,50	10,00		3 401,30
2. [020] Semen	2 613,50	1 886,60	-		4 500,10
3. [080] Ngancar	362,30	1 563,30	-		1 925,60
4. [090] Plosoklaten	-	578,70	-		578,70
5. [110] Puncu	2 426,29	2 768,20	-		5 194,49
6. [120] Kepung	634,90	759,60	-		1 394,50
7. [130] Kandangan	10,10	871,70	-		881,80
8. [210] Banyakan	1 135,80	1 729,40	1,00		2 866,20
9. [220] Grogol	-	393,20	-		393,20
10. [230] Tarokan	-	834,30	-		834,30
Kabupaten Kediri	8 335,69	13 623,50	11,00		21 970,19

Lanjutan Tabel/Continued Table 5.4.2

Kecamatan Subdistrict	2022				Jumlah Total
	Hutan Lindung Protected forest	Hutan Produksi Production forest	Hutan Wisata dan Suaka Alam Forest Tourism and Nature Reserve		
(1)	(2)	(3)	(4)	(5)	
[010] Mojo	1 152,80	2 238,50	10,00	3 401,30	
[020] Semen	2 613,50	1 886,60	-	4 500,110	
[080] Ngancar	362,30	1 563,30	-	1 925,60	
[090] Plosoklaten	-	578,70	-	578,70	
[110] Puncu	2 426,29	2 768,20	-	5 194,49	
[120] Kepung	634,90	759,60	-	1 394,50	
[130] Kandangan	10,10	871,70	-	881,80	
[210] Banyakan	1 135,80	1 729,40	1,00	2 866,20	
[220] Grogol	-	393,20	-	393,20	
[230] Tarokan	-	824,30	-	834,30	
Kabupaten Kediri	8 335,69	13 623,50	11,00	21 970,19	

Catatan/Note: ...

Sumber/Source: Perum Perhutani KPH Kediri/Public Company Perhutani KPH Kediri

Tabel
Table 5.4.3

Produksi dan Nilai Produksi Tanaman Kehutanan menurut Jenisnya di Kabupaten Kediri, 2021-2022
Production and Value of Forestry Plants by Type in Kediri Regency, 2021-2022

Jenis Produksi Production Type	Satuan Unit	Produksi/ Production		Nilai/ Value (000 Rp.)	
		2021	2022	2021	2022
(1)		(2)	(3)	(4)	(5)
Kayu Perkakas Jati/ Teak Wood Tooling	M ³	1 740,64	3 955,52	2 676,98	6 083 367
Kayu Perkakas/ Wood Tooling					
- Mahoni/ Mahogany	M ³	67,39	537,17	71 093	566 699
- Sengon/ Sengon	M ³	42 001,16	42 814,52	18 102 315	18 452 870
- Accau/ Accau	M ³	-	-	-	-
- Jabon/ Jabon	M ³	2 901,12	-	1 409 048	-
- Pinus/ Pine	M ³	-	-	-	-
- Johar/ Johar	M ³	23,54	-	5 468	-
- Mindi/ Mindi	M ³	645,71	-	469 592	-
- Flamboyant/ Flamboyant	M ³	-	-	-	-
- Gmelina/ Gmelina	M ³	-	-	-	-
- Rimba lainnya/ Other jungles	M ³	28 439,37	6 618,64	18 982 220	4 417 696
Kayu Bakar Jati/ Teak Firewood	Sm	14,00	-	2 516	-
Kayu Bakar Rimba/ Wild Firewood	Sm	1 459,50	-	117 603	-
Getah Pinus/ Pine sap	Ton	644,41	575,30	6 089 646	5 436 585
Benang Sutura/ Silk Thread	Kg	-	-	-	-
Kopi/ Coffee	Kg	-	-	-	-
Madu/ Honey	Botol	-	-	-	-

Catatan/Note: ...

Sumber/Source: Perum Perhutani KPH Kediri/Public Company Perhutani KPH Kediri

**5.5 PETERNAKAN
LIVESTOCK**

Tabel 5.5.1 Populasi Ternak di Kabupaten Kediri menurut Jenisnya (Ekor), 2018-2022
Table 5.5.1 Livestock Populations in Kediri Regency by Type (Tails), 2018-2022

Jenis Ternak <i>Livestock Type</i>	2018	2019	2020	2021	2022
(1)	(2)	(3)	(4)	(5)	(6)
Sapi Potong <i>Beef cattle</i>	230 020	233 310	232 802	234 177	234 431
Sapi Perah <i>Dairy cows</i>	10 380	10 714	10 786	10 813	10 917
Kerbau <i>Buffalo</i>	354	177	141	121	90
Kuda <i>Horse</i>	278	166	139	112	84
Babi <i>Pig</i>	2 084	2 067	2 405	2 005	1 994
Kambing/Domba <i>Goat / Sheep</i>	187 154	191 727	194 871	198 774	199 436
Ayam Kampung <i>Kampung chicken</i>	1 347 603	1 364 428	1 259 357	1 276 882	1 278 568
Ayam Ras <i>Chickens</i>	19 494 873	20 470 232	18 102 810	21 369 186	21 520 976
Itik & entok <i>Ducks</i>	299 261	361 367	355 748	364 412	354 994
Kelinci <i>Rabbit</i>	11 480	14 757	15 433	16 302	15 806

Catatan/Note: ...

Sumber/Source: Dinas Ketahanan Pangan Dan Peternakan Kabupaten Kediri/*Food and Livestock Resilience Office of Kediri Regency*

Tabel
Table 5.5.2

**Populasi Ternak Besar dan Kecil di Kabupaten Kediri
menurut Jenisnya dan Kecamatan, 2021-2022**
*Population of Large and Small Livestock in Kediri Regency
by Type and Subdistrict, 2021-2022*

Kecamatan Subdistrict	2021					
	Ternak Besar Large Livestock				Ternak Kecil Small Livestock	
	Sapi Potong Beef cattle	Sapi Perah Dairy cows	Kerbau Buffalo	Kuda Horse	Kambing/ Domba Goat/Sheep	Babi Pig
(1)	(2)	(3)	(4)	(5)	(6)	(7)
[010] Mojo	11 970	560	3	14	18 094	60
[020] Semen	8 419	-	-	27	9 145	-
[030] Ngadiluwih	12 058	86	11	2	8 722	-
[040] Kras	8 753	67	-	4	8 528	-
[050] Ringinrejo	11 321	174	-	2	5 909	-
[060] Kandat	9 787	61	3	6	6 442	25
[070] Wates	14 581	1 258	-	15	8 087	326
[080] Ngancar	10 980	3 720	2	1	6 991	376
[090] Plosoklaten	13 139	1 610	-	2	9 225	-
[100] Gurah	15 238	258	-	3	6 915	-
[110] Puncu	11 770	869	-	-	12 716	-
[120] Kepung	7 248	256	15	-	12 395	-
[130] Kandangan	2 660	1 336	38	14	6 591	-
[140] Pare	6 188	41	-	10	5 121	1 218
[141] Badas	3 412	19	7	-	3 530	-
[150] Kunjang	6 911	16	-	2	2 675	-
[160] Plemahan	10 564	4	-	7	16 781	-
[170] Purwoasri	9 802	12	-	2	4 234	-
[180] Papar	9 790	9	-	-	4 574	-
[190] Pagu	9 422	35	-	-	8 296	-
[191] Kayenkidul	12 041	219	6	-	5 968	-
[200] Gampengrejo	2 655	144	10	-	3 170	-
[201] Ngasem	2 971	59	12	-	2 718	-
[210] Banyakan	4 634	-	14	-	7 398	-
[220] Grogol	6 058	-	-	1	4 958	-
[230] Tarokan	11 805	-	-	-	9 591	-
Kabupaten Kediri	234 177	10 813	121	112	198 774	2 005

Lanjutan Tabel/Continued Table 5.5.2

Kecamatan Subdistrict	2022					
	Ternak Besar Large Livestock				Ternak Kecil Small Livestock	
	Sapi Potong Beef cattle	Sapi Perah Dairy cows	Kerbau Buffalo	Kuda Horse	Kambing/ Domba Goat/Sheep	Babi Pig
(1)	(2)	(3)	(4)	(5)	(6)	(7)
[010] Mojo	12 767	663	3	14	18 420	5 463
[020] Semen	9 090	6	-	-	9 025	-
[030] Ngadiluwih	13 484	41	9	2	9 092	-
[040] Kras	9 275	67	-	4	8 778	-
[050] Ringinrejo	12 713	213	-	2	6 445	-
[060] Kandat	10 426	61	3	6	6 785	25
[070] Wates	15 841	1 408	-	15	8 337	326
[080] Ngancar	11 046	4 020	2	1	7 241	376
[090] Plosoklaten	13 441	1 760	-	2	9 475	-
[100] Gurah	15 982	258	-	3	7 290	-
[110] Puncu	11 852	559	-	-	18 545	-
[120] Kepung	6 985	181	3	-	12 500	-
[130] Kandangan	1 757	1 304	27	13	5 593	-
[140] Pare	6 394	31	-	14	5 284	1 170
[141] Badas	3 211	21	-	-	3 181	-
[150] Kunjang	6 474	12	-	-	2 805	-
[160] Plemahan	9 507	3	-	7	16 303	-
[170] Purwoasri	9 022	12	-	-	2 664	-
[180] Papar	8 819	9	-	-	2 635	-
[190] Pagu	7 903	30	-	-	3 513	-
[191] Kayenkidul	10 122	55	6	-	4 164	-
[200] Gampengrejo	2 938	144	10	-	3 420	-
[201] Ngasem	3 204	59	12	-	2 968	-
[210] Banyakan	4 328	-	15	-	8 952	-
[220] Grogol	5 582	-	-	1	6 180	97
[230] Tarokan	12 268	-	-	-	9 841	-
Kabupaten Kediri	234 431	10 917	90	84	199 436	1 994

Catatan/Note: ...

Sumber/Source: Dinas Ketahanan Pangan Dan Peternakan Kabupaten Kediri/ Food and Livestock Resilience Office of Kediri Regency

Tabel
Table 5.5.3**Populasi Unggas dan Kelinci di Kabupaten Kediri menurut Jenisnya dan Kecamatan, 2021-2022**
Poultry and Rabbit Populations in Kediri Regency by Type and Subdistrict, 2021-2022

Kecamatan Subdistrict	2021				
	Ayam Kampung Kampung chicken	Ayam Ras/ Chickens		Itik & entok Ducks	Kelinci Rabbit
		Petelur laying hens	Pedaging broilers		
(1)	(2)	(3)	(4)	(5)	(7)
[010] Mojo	66 019	59 733	592 275	25 915	1 599
[020] Semen	44 491	-	176 079	7 402	564
[030] Ngadiluwih	69 483	44 400	444 608	13 597	259
[040] Kras	72 676	315 233	420 379	3 654	612
[050] Ringinrejo	47 786	391 026	1 252 373	21 784	810
[060] Kandat	54 861	182 500	1 048 420	28 098	321
[070] Wates	59 390	280 062	348 620	6 542	227
[080] Ngancar	46 024	253 005	2 376 695	14 003	419
[090] Plosoklaten	28 620	167 750	269 623	5 444	522
[100] Gurah	57 780	352 250	1 915 380	7 720	997
[110] Puncu	77 998	850 703	265 256	17 821	1 317
[120] Kepung	52 090	390 708	504 124	28 325	2 206
[130] Kandangan	63 869	242 224	1 286 337	28 378	858
[140] Pare	67 671	1 654 380	333 000	20 478	92
[141] Badas	28 998	421 206	116 000	10 121	1 385
[150] Kunjang	28 903	133 247	51 746	9 097	88
[160] Plemahan	89 624	32 540	1 579 087	33 427	90
[170] Purwoasri	49 464	8 025	101 257	14 107	608
[180] Papar	59 590	4 055	196 019	13 812	806
[190] Pagu	58 002	18 260	104 183	4 390	291
[191] Kayenkidul	41 853	60 102	96 606	1 573	140
[200] Gampengrejo	37 076	10 106	1 567 165	14 851	910
[201] Ngasem	20 163	10 109	40 490	16 566	781
[210] Banyakan	19 768	702	92 161	1 053	107
[220] Grogol	13 096	-	233 103	9 971	186
[230] Tarokan	21 587	55 440	20 434	6 283	107
Kabupaten Kediri	1 276 882	5 937 766	15 431 420	364 412	16 302

Lanjutan Tabel/Continued Table 5.5.3

Kecamatan Subdistrict	2022				
	Ayam Kampung Kampung chicken	Ayam Ras/ Chickens		Itik & entok Ducks	Kelinci Rabbit
		Petelur laying hens	Pedaging broilers		
(1)	(2)	(3)	(4)	(5)	(7)
[010] Mojo	66 821	19 700	1 736 000	28 514	1 742
[020] Semen	48 554	-	304 000	5 840	579
[030] Ngadiluwih	73 676	9 700	2 820 000	11 547	212
[040] Kras	78 276	123 000	258 284	3 654	612
[050] Ringinrejo	52 000	463 346	202 000	22 514	619
[060] Kandat	60 976	110 000	3 301 512	28 098	320
[070] Wates	64 990	317 000	304 208	6 542	227
[080] Ngancar	51 624	122 900	1 286 480	14 003	419
[090] Plosoklaten	34 220	277 675	420 604	5 444	522
[100] Gurah	63 380	211 850	444 760	7 720	997
[110] Puncu	75 200	957 850	1 048 000	23 850	2 600
[120] Kepung	57 300	63 700	1 128 000	30 000	2 850
[130] Kandangan	32 430	3 300	288 000	22 883	630
[140] Pare	72 555	1 640 580	532 000	21 030	-
[141] Badas	25 700	75 000	180 000	12 700	-
[150] Kunjang	28 903	133 247	1 576 020	7 400	-
[160] Plemahan	93 039	22 450	44 800	25 388	97
[170] Purwoasri	19 245	-	118 000	14 171	728
[180] Papar	46 606	2 650	130 000	12 696	854
[190] Pagu	51 700	7 670	76 800	-	-
[191] Kayenkidul	49 906	6 200	196 000	-	-
[200] Gampengrejo	42 676	10 106	104 016	14 851	910
[201] Ngasem	25 763	24 300	96 660	16 566	781
[210] Banyakan	21 187	1 400	100 400	500	-
[220] Grogol	14 654	-	20 000	12 800	-
[230] Tarokan	27 187	180 000	20 808	6 283	107
Kabupaten Kediri	1 278 568	4 783 624	16 737 352	354 994	15 806

Catatan/Note: ...

Sumber/Source: Dinas Ketahanan Pangan Dan Peternakan Kabupaten Kediri/Food and Livestock Resilience Office of Kediri Regency

Tabel
Table 5.5.4

**Produksi Daging, Telur dan Susu di Kabupaten Kediri
menurut Jenis Ternak, 2018-2022**
*Meat, Egg and Milk Production in Kediri Regency by Type of
Livestock, 2018-2022*

Jenis Ternak <i>Livestock Type</i>	2018	2019	2020	2021	2022
(1)	(2)	(3)	(4)	(5)	(6)
Daging/ Meat (Kg)					
Sapi <i>Cow</i>	3 210 709	3 301 524	3 347 766	2 986 675	3 195 882
Kerbau <i>Buffalo</i>	1 131	226	226	226	-
Kuda <i>Horse</i>	-	-	1 538	-	-
Kambing/Domba <i>Goat / Sheep</i>	1 291 417	1 338 686	1 337 297	1 110 720	1 124 472
Babi <i>Pig</i>	39 936	35 231	39 529	38 028	38 028
Ayam <i>Chicken</i>	14 376 663	14 146 823	14 309 032	17 135 404	19 003 837
Telur/ Egg (Kg)					
Ayam Kampung <i>Kampong chicken</i>	770 156	803 931	704 795	720 717	740 503
Ayam Ras <i>Chickens</i>	81 353 501	81 547 600	69 153 545	61 653 317	63 102 179
Itik Manila <i>Duck</i>	1 735 463	2 157 835	2 089 384	2 154 693	2 165 164
Entok & Angsa <i>Goose</i>	76 802	85 421	83 355	90 076	90 997
Susu/ Milk (Kg)					
Sapi <i>Cow</i>	20 117 876	20 849 222	20 741 814	21 112 858	21 372 671

Catatan/Note: 1 Kg Telor = 16-17 butir, 1 Kg Susu = 1,028 Liter

Sumber/Source: Dinas Ketahanan Pangan Dan Peternakan Kabupaten Kediri/*Food and Livestock Resilience Office of Kediri Regency*

Tabel
Table 5.5.5

**Jumlah Kios Sarana Produksi Peternakan di Kabupaten
Kediri menurut Kecamatan, 2021-2022**
**Number of Livestock Production Facilities Kiosks in Kediri
Regency by Subdistrict, 2021-2022**

Kecamatan Subdistrict	KUD		Non KUD	
	2021	2022	2021	2022
(1)	(2)	(3)	(4)	(5)
[010] Mojo	-	-	4	4
[020] Semen	-	-	-	-
[030] Ngadiluwih	-	-	-	-
[040] Kras	-	-	1	1
[050] Ringinrejo	-	-	4	4
[060] Kandat	-	-	-	-
[070] Wates	1	1	3	3
[080] Ngancar	1	1	-	-
[090] Plosoklaten	1	1	-	-
[100] Gurah	-	1	-	-
[110] Puncu	1	1	-	-
[120] Kepung	1	1	-	-
[130] Kandangan	1	2	2	2
[140] Pare	-	-	14	14
[141] Badas	-	-	3	3
[150] Kunjang	-	-	-	-
[160] Plemahan	-	-	1	1
[170] Purwoasri	-	-	-	-
[180] Papar	-	-	-	-
[190] Pagu	1	1	1	1
[191] Kayenkidul	-	-	1	1
[200] Gampengrejo	-	-	-	-
[201] Ngasem	-	-	1	1
[210] Banyakan	-	-	-	-
[220] Grogol	-	-	2	2
[230] Tarokan	-	-	-	-
Kabupaten Kediri	7	9	37	38

Catatan/Note: ...

Sumber/Source: Dinas Ketahanan Pangan Dan Peternakan Kabupaten Kediri/Food and Livestock Resilience Office of Kediri Regency

5.6 PERIKANAN FISHERY

Tabel 5.6.1 Jumlah Rumah Tangga Petani Pembudidaya Ikan di Kabupaten Kediri menurut Kecamatan, 2021-2022
Table 5.6.1 Number of Fish Cultivating Farmer Households in Kediri Regency by Subdistrict, 2021-2022

Kecamatan Subdistrict	Budidaya Pembesaran		UPR		Ikan Hias	
	2021	2022	2021	2022	2021	2022
(1)	(2)	(3)	(4)	(5)	(6)	(7)
[010] Mojo	168	178	20	20	-	-
[020] Semen	20	66	10	10	-	-
[030] Ngadiluwih	170	140	190	130	320	325
[040] Kras	274	174	96	76	180	187
[050] Ringinrejo	211	174	91	70	80	65
[060] Kandat	159	128	120	90	80	40
[070] Wates	160	107	150	110	40	40
[080] Ngancar	35	41	-	-	-	-
[090] Plosoklaten	80	95	50	75	347	475
[100] Gurah	99	104	141	141	60	60
[110] Puncu	36	10	25	5	-	-
[120] Kepung	10	10	40	22	-	-
[130] Kandangan	55	55	36	36	-	-
[140] Pare	54	42	615	588	20	20
[141] Badas	40	50	561	596	120	130
[150] Kunjang	20	22	10	5	-	-
[160] Plemahan	75	65	54	52	-	-
[170] Purwoasri	75	66	16	16	-	-
[180] Papar	163	165	40	40	10	5
[190] Pagu	82	82	45	39	-	-
[191] Kayenkidul	27	43	23	61	-	-
[200] Gampengrejo	88	113	35	32	15	8
[201] Ngasem	84	95	45	45	30	21
[210] Banyakan	80	102	30	20	15	10
[220] Grogol	95	95	35	35	-	-
[230] Tarokan	40	50	22	15	13	7
Kabupaten Kediri	2 400	2 272	2 500	2 329	1 330	1 393

Catatan/Note: ...

Sumber/Source: Dinas Perikanan Kabupaten Kediri/Fishery Service of Kediri Regency

Tabel
Table 5.6.2

Produksi dan Nilai Produksi Ikan Air Tawar di Kabupaten Kediri menurut Jenisnya, 2021-2022
Production and Value of Freshwater Fish in Kediri Regency by Type, 2021-2022

Jenis Ikan Air Tawar <i>Freshwater Fish Type</i>	Produksi / <i>Production</i> (Ton)		Nilai Produksi/ <i>Production Value</i> (000 Rp)	
	2021	2022	2021	2022
(1)	(2)	(3)	(4)	(5)
Tombro/ Mas <i>Goldfish</i>	11,80	56,94	165 200	797 160
Tawes <i>Java Carp</i>	4,18	17,71	41 800	177 100
Nila <i>Nile Tilapia</i>	798,00	843,9	15 162 000	16 878 000
Lele <i>Catfish</i>	16 279,88	16 310,10	252 338 140	260 961 600
Gurami <i>Gouramy</i>	1 893,28	2 183,0	47 332 000	69 856 000
Patin <i>Iridescent Shark</i>	1 417,75	1 521,50	19 848 500	22 822 500
Bawal <i>Pomfret Fish</i>	1 950,05	2 161,0	21 450 550	23 771 000
Kabupaten Kediri	22 354,94	23 094,15	356 338 190	395 263 360

Catatan/Note: ...

Sumber/Source: Dinas Perikanan Kabupaten Kediri/Fishery Service of Kediri Regency

Tabel
Table 5.6.3**Produksi dan Nilai Produksi Ikan Hias di Kabupaten Kediri menurut Jenisnya, 2021-2022**
Production and Value of Ornamental Fish in Kediri Regency by Type, 2021-2022

Jenis Ikan Hias <i>Ornamental Fish Type</i>	Produksi / <i>Production</i> (000 ekor/ <i>tails</i>)		Nilai Produksi/ <i>Production Value</i> (000 Rp)	
	2021	2022	2021	2022
(1)	(2)	(3)	(4)	(5)
Akara <i>Acara Fish</i>	2 218,85	2 300	2 218 850,0	2 300 000
Diskus <i>Discus Fish</i>	1,04	300,8	3 120,0	902 400
Gapi <i>Gapi fish</i>	8 964,40	9 100	3 585 760,0	6 370 000
Cupang <i>Betta fish</i>	113 309,93	114 840	169 964 895,0	172 260 000
Koi <i>Koi fish</i>	77 253,10	86 280	463 518 600,0	603 960 000
Kar Tetra <i>Tetra Kar Fish</i>	3 457,00	3 750	1 382 800,0	1 500 000
Louhan <i>Louhan fish</i>	2,35	1 743	47 000,0	34 860 000
Manvis <i>Manvis fish</i>	6 946,50	7 530	4 167 900,0	4 518 000
Moli <i>Moli</i>	9 190,45	9 280	2 297 612,5	2 320 000
Mas Koki <i>Goldfish</i>	3 325,00	4 636	1 496 250,0	2 086 200
Oskar <i>Oskar fish</i>	406,00	450	487 200,0	900 000
Plati <i>Plati fish</i>	28 116,50	28 650	7 029 125,0	7 162 500
Komet <i>Comet Fish</i>	82 072,00	83 050	32 828 800,0	33 220 000
Lele blorok <i>Blorok Catfish</i>	551,88	690	137 970,0	172 500
Kabupaten Kediri	335 815,00	352 599,80	689 165 882,5	872 531 600

Catatan/Note: ...

Sumber/Source: Dinas Perikanan Kabupaten Kediri/Fishery Service of Kediri Regency

Tabel 5.6.4
Table

Produksi Ikan di Kabupaten Kediri menurut Kecamatan dan Jenis Budidaya, 2021-2022
Fish Production in Kediri Regency by Subdistrict and Type of Cultivation, 2021-2022

Kecamatan Subdistrict	Budidaya Pembesaran (Ton)		UPR (000 Ekor/tails)		Ikan Hias (000 Ekor/tails)	
	2021	2022	2021	2022	2021	2022
(1)	(2)	(3)	(4)	(5)	(6)	(7)
[010] Mojo	1 304,03	1 304,540	167 490	168 210	-	-
[020] Semen	186,29	186,360	83 740	84 100	-	-
[030] Ngadiluwih	1 583,40	1 486,020	1 591 210	1 598 120	80 797,60	85 232,300
[040] Kras	2 552,10	1 563,310	803 970	807 460	45 448,64	47 943,170
[050] Ringinrejo	2 598,70	1 683,435	762 100	765 410	19 200,30	20 254,130
[060] Kandat	1 481,01	1 512,290	1 004 970	1 009 340	20 199,40	21 308,100
[070] Wates	1 490,30	1 508,890	1 256 210	1 261 670	11 099,70	11 708,900
[080] Ngancar	326,00	326,630	-	-	-	-
[090] Plosoklaten	745,16	746,450	418 730	420 550	87 614,00	90 775,800
[100] Gurah	922,15	932,220	1 180 870	1 186 000	15 149,60	15 981,100
[110] Puncu	335,32	346,250	209 360	210 270	-	-
[120] Kepung	93,14	310,000	334 990	336 440	-	-
[130] Kandangan	512,30	519,010	301 490	302 800	-	-
[140] Pare	204,92	1 817,260	5 150 490	5 160 800	5 049,85	5 327,000
[141] Badas	372,58	1 860,835	4 698 350	4 817 230	30 299,10	31 962,100
[150] Kunjang	186,30	187,380	83 750	84 150	-	-
[160] Plemahan	698,60	701,070	452 230	454 190	-	-
[170] Purwoasri	698,90	701,685	133 790	134 376	-	-
[180] Papar	1 518,27	827,780	334 990	336 440	2 524,90	2 663,400
[190] Pagu	689,27	697,750	376 860	378 490	-	-
[191] Kayenkidul	251,49	252,690	192 620	193 460	-	-
[200] Gampengrejo	819,68	824,405	293 316	294 590	3 787,38	3 995,600
[201] Ngasem	782,42	793,000	376 860	378 490	7 574,75	7 990,500
[210] Banyakan	745,17	746,460	251 240	252 340	3 787,38	3 995,200
[220] Grogol	884,86	885,710	293 110	294 390	-	-
[230] Tarokan	372,58	372,720	184 240	185 040	3 282,40	3 462,500
Kabupaten Kediri	22 354,94	23 094,150	20 936 976	21 114 356	335 815,00	352 599,800

Catatan/Note: ...

Sumber/Source: Dinas Perikanan Kabupaten Kediri/Fishery Service of Kediri Regency

Tabel
Table 5.6.5**Nilai Produksi Ikan di Kabupaten Kediri menurut
Kecamatan dan Jenis Budidaya (juta rupiah), 2021-2022
Value of Fish Production in Kediri Regency by Subdistrict
and Type of Cultivation (million rupiah), 2021-2022**

Kecamatan Subdistrict	Budidaya Pembesaran		UPR		Ikan Hias	
	2021	2022	2021	2022	2021	2022
(1)	(2)	(3)	(4)	(5)	(6)	(7)
[010] Mojo	20 786,39	19 889,76	13 331,30	13 708,31	-	-
[020] Semen	2 969,48	2 841,35	6 665,60	6 853,75	-	-
[030] Ngadiluwih	25 240,62	24 318,58	126 647,30	130 233,45	165 814,35	209 932,43
[040] Kras	40 681,94	28 839,11	63 990,20	65 801,36	93 270,57	118 086,97
[050] Ringinrejo	41 424,31	26 666,61	60 657,40	62 374,49	41 453,59	49 887,20
[060] Kandat	23 607,41	27 057,23	79 987,80	82 252,32	41 453,59	52 483,11
[070] Wates	23 755,88	27 035,40	99 984,70	102 815,19	20 726,79	28 839,80
[080] Ngancar	5 196,59	4 979,99	-	-	-	-
[090] Plosoklaten	11 877,94	11 380,80	33 328,20	34 271,18	179 804,93	227 643,15
[100] Gurah	14 698,95	16 213,16	93 985,60	96 648,95	31 090,19	39 362,46
[110] Puncu	5 345,07	5 279,12	16 664,10	17 135,18	-	-
[120] Kepung	1 484,74	4,73	26 662,60	27 417,44	-	-
[130] Kandangan	8 166,08	7 953,12	23 996,30	24 675,61	-	-
[140] Pare	3 266,43	41 957,57	409 938,40	426 544,95	10 363,40	13 120,78
[141] Badas	5 938,97	43 263,39	373 942,90	384 593,03	62 180,38	78 724,66
[150] Kunjang	2 969,48	2 856,90	6 665,60	6 854,56	-	-
[160] Plemahan	11 135,57	11 688,91	35 994,50	37 013,01	-	-
[170] Purwoasri	11 135,58	10 698,29	10 665,04	10 950,12	-	-
[180] Papar	24 201,30	12 620,81	26 662,60	27 417,44	5 181,70	6 560,32
[190] Pagu	10 987,09	10 638,29	29 995,40	30 844,31	-	-
[191] Kayenkidul	4 008,80	3 852,66	15 330,90	15 765,09	-	-
[200] Gampengrejo	13 065,73	12 569,35	23 329,67	24 006,61	7 772,55	9 840,56
[201] Ngasem	12 471,84	12 090,53	29 995,40	30 844,31	15 545,10	19 681,10
[210] Banyakan	11 877,94	11 380,95	19 996,90	20 562,87	7 772,55	9 840,56
[220] Grogol	14 105,05	13 504,03	23 329,70	23 989,75	-	-
[230] Tarokan	5 938,97	5 682,71	14 664,40	15 079,22	6 736,21	8 528,50
Kabupaten Kediri	356 338,19	395 263,36	1 666 412,51	1 718 652,50	689 165,88	872 531,60

Catatan/Note: ...

Sumber/Source: Dinas Perikanan Kabupaten Kediri/Fishery Service of Kediri Regency

Tabel 5.6.6 **Jumlah Ikan Basah dan Ikan Olahan yang Masuk di Kabupaten Kediri (Kg), 2012-2022**
Table 5.6.6 **Number of Wet Fish and Processed Fish that Enter to Kediri Regency (Kg), 2012-2022**

Tahun Years	Ikan Basah Wet Fish	Ikan Olahan Processed Fish	Jumlah Total
(1)	(2)	(3)	(4)
2012	7 997 944	3 959 712	11 957 656
2013	8 766 491	4 754 864	13 521 355
2014	10 150 289	4 754 864	14 905 153
2015	12 932 677	4 754 864	17 687 541
2016	13 832 677	4 754 864	18 587 541
2017	8 858 852	3 566 148	12 425 000
2018	6 613 852	3 566 148	10 180 000
2019	7 333 750	3 581 250	10 915 000
2020	7 498 000	801 040	8 299 040
2021	9 453 740	865 300	10 319 040
2022	11 995 740	886 700	12 882 440

Catatan/Note: ...

Sumber/Source: Dinas Perikanan Kabupaten Kediri/Fishery Service of Kediri Regency

Tabel
Table 5.6.7**Produksi dan Nilai Produksi Benih Ikan di Kabupaten Kediri, 2021-2022**
Production and Production Value of Fish Seed in Kediri Regency, 2021-2022

Jenis Ikan Air Tawar <i>Types of Freshwater Fish</i>	Produksi (Juta Ekor) <i>Production (Million Tails)</i>		Nilai Produksi (Juta Rupiah) <i>Production Value (Milion Rupiah)</i>	
	2021	2022	2021	2022
(1)	(2)	(3)	(4)	(5)
Tombro/mas	2 165,38	2 120,70	64 961,40	63 621
Nila / <i>Parrotfish</i>	3 169,35	3 209,01	110 927,11	112 315
Gurami / <i>Gouramy</i>	140,05	141,6	112 040,00	127 440
Tawes	2 096,70	1 987,05	41 934,00	49 676
Lele / <i>Catfish</i>	13 365,50	13 656,00	1 336 550,00	1 365 600
Kabupaten Kediri	20 936,976	21 114,356	1 666 412,51	1 718 652,50

Catatan/Note: ...


Sumber/Source: Dinas Perikanan Kabupaten Kediri/*Fishery Service of Kediri Regency*



2.344,16 ribu m³

**Jumlah Air Bersih yang Tersalurkan
di Kabupaten Kediri (Ribu m), 2022**

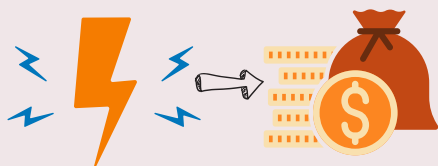
Number of Distributed Clean Water in Kediri Regency, 2022



908,04 ribu Kwh

**Jumlah Air Bersih yang Diproduksi di
Kabupaten Kediri (Ribu Kwh), 2022**

Number of Electricity Production in Kediri Regency, 2022



61.746,37 ribu Kwh

**Jumlah Air Bersih yang Diproduksi di
Kabupaten Kediri (Ribu Kwh), 2022**

Number of Electricity Sold in Kediri Regency, 2022

PENJELASAN TEKNIS**TECHNICAL NOTES**

- | | |
|--|--|
| <p>1. Pengumpulan data industri besar dan sedang dilakukan melalui Survei Industri Besar dan Sedang yang dilaksanakan setiap tahun secara lengkap (sensus) sejak tahun 1975. Survei Industri Besar dan Sedang mencakup semua perusahaan industri yang mempunyai tenaga kerja 20 orang atau lebih dengan menggunakan kuesioner II A.</p> | <p>1. <i>Data collection of large and medium scale manufacturing is conducted through The Large and Medium Manufacturing Establishment Survey that has been done annually for all industries (census) since 1975. Large and Medium Manufacturing Establishment Survey covers all manufactures/industries with 20 workers or more by questionnaire II A.</i></p> |
| <p>2. Klasifikasi industri yang digunakan dalam survei ini berdasar kepada Klasifikasi Baku Lapangan Usaha Indonesia (KBLI). KBLI adalah klasifikasi lapangan usaha yang berdasar kepada International Standard Industrial Classification of All Economic Activities (ISIC) revisi 4 yang telah disesuaikan dengan kondisi Indonesia.</p> | <p>2. <i>The industrial classification adopted in this survey refers to the Klasifikasi Baku Lapangan Usaha Indonesia (KBLI). KBLI is classification of economic activities based on the International Standard Industrial Classification of All Economic Activities (ISIC rev 4) that has been modified according to the local condition in Indonesia.</i></p> |
| <p>3. Klasifikasi Industri Besar dan Sedang:</p> <ul style="list-style-type: none"> • Makanan • Minuman • Pengolahan Tembakau • Tekstil • Pakaian jadi • Kulit, barang dari kulit dan alas kaki • Kayu, barang dari kayu dan gabus (tidak termasuk furnitur), dan barang anyaman dari bambu, rotan dan sejenisnya | <p>3. <i>Classification of Large and Medium Manufacturing Establishment:</i></p> <ul style="list-style-type: none"> • <i>Food</i> • <i>Beverages</i> • <i>Tobacco Processing</i> • <i>Textiles</i> • <i>Wearing apparel</i> • <i>Tanning, dressing of leather and footwear</i> • <i>Wood, products of wood and cork except furniture and wickerwork from bamboo, rattan etc.</i> • <i>Paper and paper products</i> |

- Kertas dan barang dari kertas
 - Pencetakan dan reproduksi media rekaman
 - Produk dari Batu bara dan pengilangan minyak bumi
 - Bahan Kimia dan barang-barang dari bahan kimia
 - Farmasi, produk obat kimia dan obat tradisional
 - Karet, barang dari karet dan plastik
 - Barang galian bukan logam
 - Logam dasar
 - Barang logam, bukan mesin dan peralatannya.
 - Komputer, barang elektronik dan optik
 - Peralatan Listrik
 - Mesin dan Perlengkapannya
 - Kendaraan Bermotor, trailer dan Semi Trailer
 - Alat Angkutan Lainnya
 - Furnitur
 - Pengolahan Lainnya
 - Jasa Reparasi dan Pemasangan Mesin dan Peralatan
 - *Printing and reproduction of recorded media*
 - *Products from Coal and petroleum refining*
 - *Chemical materials and chemical products*
 - *Pharmaceutical, chemical medicinal products and traditional medicine*
 - *Rubber, rubber products and plastics*
 - *Other non-metallic mineral products*
 - *Basic metals*
 - *Metal goods, except machinery and equipment*
 - *Computers, electronics and optics*
 - *Electrical equipment*
 - *Machinery and equipment*
 - *Motor vehicles, trailers and semi-trailers*
 - *Other transport equipment*
 - *Furniture*
 - *Manufacturing nec*
 - *Service repair and installation of machinery and equipment*
4. Industri manufaktur adalah suatu kegiatan ekonomi yang melakukan kegiatan mengubah suatu barang dasar secara mekanis, kimia, atau dengan tangan sehingga menjadi barang jadi/setengah jadi, dan atau barang yang kurang nilainya menjadi barang yang lebih tinggi nilainya, dan sifatnya lebih dekat kepada pemakai akhir. Termasuk
4. *Manufacturing industry is defined as an economic activity processing basic goods mechanically, chemicals or manually into final or intermediate goods. It is also defined as processing of lower value goods into higher value goods as final or intermediate products. The activities also include services for manufacturing and assembling.*

dalam kegiatan ini adalah jasa industri dan pekerjaan perakitan.

5. Perusahaan atau usaha industri adalah suatu unit (kesatuan) usaha yang melakukan kegiatan ekonomi, bertujuan menghasilkan barang atau jasa, terletak pada suatu bangunan atau lokasi tertentu, dan mempunyai catatan administrasi tersendiri mengenai produksi dan struktur biaya serta ada seorang atau lebih yang bertanggung jawab atas usaha tersebut.
 6. Industri manufaktur dikelompokkan ke dalam 4 golongan berdasarkan banyaknya pekerja, yaitu: industri besar (100 orang pekerja atau lebih), industri sedang/menengah (20–99 orang pekerja), industri kecil (5–19 orang pekerja), dan industri mikro (1–4 orang pekerja).
 7. Pelanggan adalah individu atau kelompok, baik rumah tangga, perusahaan atau institusi non profit yang membeli air bersih dari perusahaan air bersih.
 8. Air disalurkan adalah volume air bersih dari perusahaan air bersih
5. *A manufacturing establishment is defined as a production unit engaged in economic activity, producing goods or services, located in a building or in a certain location, keeping a business record concerning the production and cost structure, and having a person or more that are responsible to those activities.*
 6. *Manufacturing industries are categorized into four groups, based on the number of employees: large scale manufacturing (100 employees or more), medium scale manufacturing (20–99 employees), small scale manufacturing (5–19 employees), and micro industry (1–4 employees).*
 7. *Customers are individuals or groups, whether household, company or non-profit institutions that buy water supply from water supply establishment.*
 8. *Distributed water is the volume of water supply from water supply establishment.*

ULASAN**DESCRIPTION****Industri**

1. Menurut data dari Dinas Perdagangan Kabupaten Kediri jumlah perusahaan industri pengolahan di Kabupaten Kediri tahun 2022 sebanyak 2.934 perusahaan. Klasifikasi industri pengolahan di Kabupaten Kediri didominasi oleh makanan yaitu sebanyak 1.320 unit. Industri barang pengolahan lainnya menduduki peringkat kedua dengan jumlah 690 unit.

Energi

2. Jumlah pelanggan listrik tahun 2022 di Kabupaten Kediri mencapai 414.793 pelanggan.
3. Dibanding tahun 2021 tenaga listrik yang terjual meningkat sekitar 2,43 persen dengan daya mencapai sekitar 878.299 juta Kwh. Tenaga listrik yang susut mencapai 29,74 juta Kwh, atau sekitar 3,27 persen dari total tenaga listrik yang dibangkitkan.
4. Menurut data PDAM kabupaten Kediri, jumlah pelanggan air di Kabupaten Kediri Kediri tahun 2022 terdapat 16.346 pelanggan. Golongan pelanggan terbanyak adalah rumah tangga. Jumlah pelanggan rumah tangga mencapai 15.676 pelanggan.

5. Volume air yang disalurkan ke

Industry

1. According to data from the Department of Trade of Kediri Regency, the number of processing industry companies in Kediri Regency in 2022 is 2,934 companies. Classification of processing industry in Kediri Regency is dominated by food that is as much as 1.320 units. Other Processing Industries are ranked second with the number of 690 units.

Energy

2. The number of electricity customers in 2022 in Kediri reached 414,793 customers.
3. Compared to the year 2021 sold electricity increased by about 2.43 percent with power reaching about 878,299 million Kwh. The shrinking power reaches 29.74 million Kwh, or about 3.27 percent of the total electricity generated.
4. According to PDAM Kediri Regency data, the number of water customers in Kediri Regency in 2022 there were 16,346 subscribers. Most classes of customers are households. The number of subscribers reached 15,676 household customers.

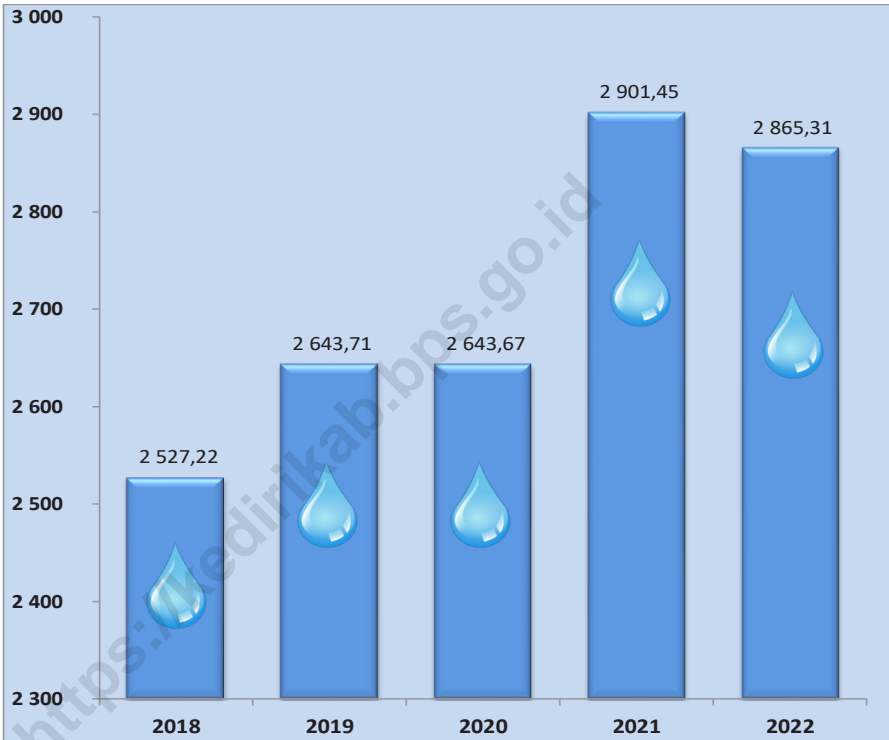
5. The volume of water distributed to

seluruh golongan pelanggan pada tahun 2022 adalah 2,8 juta m³. Nilai dari air yang disalurkan tersebut adalah 9,69 miliar rupiah.

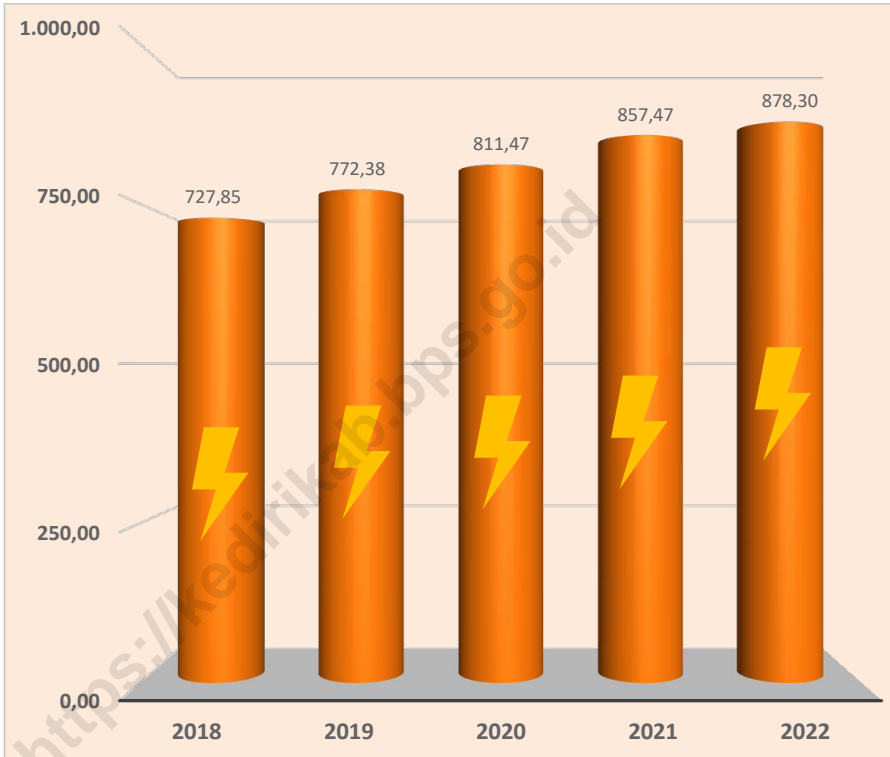
all classes of customers in 2021 is 2.8 million m³. The value of the water channeled is 9,69 billion rupiah.

<https://kedirikab.bps.go.id>

Gambar 6.1 **Produksi Air Minum yang Terjual oleh PDAM Kabupaten Kediri, 2018-2022 (000 m³)**
Figures **Drinking Water sold by PDAM Kediri Regency, 2018-2022 (000 m³)**



Sumber/Source: PDAM Kabupaten Kediri/ Regional Water Company of Kediri Regency

Gambar 6.2
Figures**Produksi Listrik yang Terjual di Kabupaten Kediri, 2018-2022 (juta Kwh)**
Electricity Production Sold in Kediri Regency, 2018-2022 (million Kwh)

Sumber/Source : PT PLN (Persero) Distribusi Jawa Timur Area Kediri/ PT PLN (Persero) Jawa Timur Distribution Area Kediri

6.1 INDUSTRI INDUSTRY

Tabel 6.1.1 Jumlah Pengusaha industri Pengolahan di Kabupaten Kediri menurut Kelompok Tenaga Kerja dan Jenis Industri, 2021-2022
Table 6.1.1 Number of Processing Industry Entrepreneurs in Kediri Regency by Group of Labor and Industry Type, 2021-2022

Jenis Industri Industry Type	Tenaga Kerja/Labor <5		Tenaga Kerja/Labor 5-19	
	2021	2022	2021	2022
(1)	(2)	(3)	(4)	(5)
Industri Makanan, Minuman dan Tembakau/ <i>Food, Beverage and Tobacco Industry</i>	710	731	386	399
Industri Tekstil, Pakaian Jadi dan Kulit/ <i>Textile, Apparel and Leather Industry</i>	82	91	25	25
Industri Kayu (termasuk Perabotan Rmh Tangga dari kayu)/ <i>Wood Industry (including</i> <i>Wooden Household Appliances)</i>	78	84	88	89
Industri Kertas dan Barang dari Kertas/ <i>Paper</i> <i>Industry</i>	36	44	25	25
Industri Kimia dan barang dari bahan kimia, Minyak Bumi, Batubara, Karet dan Plastik/ <i>Manufacture of Chemicals and Chemicals,</i> <i>Petroleum, Coal, Rubber and Plastics</i>	89	97	62	70
Industri Barang Mineral bukan Logam (kecuali minyak dan batubara)/ <i>Non-Metal</i> <i>Mineral Goods Industry (except oil and coal)</i>	21	22	40	41
Industri Logam Dasar/ <i>Basic Metal Industry</i>	3	9	4	5
Industri Barang dari Logam, Mesin dan Peralatannya/ <i>Industrial Goods of Metal,</i> <i>Machinery and Equipment</i>	71	100	57	64
Industri Pengolahan lainnya/ <i>Other Processing</i> <i>Industries</i>	297	351	228	254
Kabupaten Kediri	1 387	1 529	915	972

Lanjutan Tabel/Continued Table 6.1.1

Jenis Industri Industry Type	Tenaga Kerja/Labor 20-99		Tenaga Kerja/Labor ≥ 100	
	2021	2022	2021	2022
(1)	(2)	(3)	(4)	(5)
Industri Makanan, Minuman dan Tembakau/ <i>Food, Beverage and Tobacco Industry</i>	143	149	39	41
Industri Tekstil, Pakaian Jadi dan Kulit/ <i>Textile, Apparel and Leather Industry</i>	12	14	1	4
Industri Kayu (termasuk Perabotan Rmh Tangga dari kayu)/ <i>Wood Industry (including</i> <i>Wooden Household Appliances)</i>	36	36	12	12
Industri Kertas dan Barang dari Kertas/ <i>Paper</i> <i>Industry</i>	19	19	5	5
Industri Kimia dan barang dari bahan kimia, Minyak Bumi, Batubara, Karet dan Plastik/ <i>Manufacture of Chemicals and Chemicals,</i> <i>Petroleum, Coal, Rubber and Plastics</i>	37	37	5	6
Industri Barang Mineral bukan Logam (kecuali minyak dan batubara)/ <i>Non-Metal</i> <i>Mineral Goods Industry (except oil and coal)</i>	3	3	-	-
Industri Logam Dasar/ <i>Basic Metal Industry</i>	1	1	-	-
Industri Barang dari Logam, Mesin dan Peralatannya/ <i>Industrial Goods of Metal,</i> <i>Machinery and Equipment</i>	14	15	6	6
Industri Pengolahan lainnya/ <i>Other Processing</i> <i>Industries</i>	66	73	7	12
Kabupaten Kediri	331	347	75	86

Catatan/Note: ... Data tidak tersedia/ Data not available

Sumber/Source: Dinas Perdagangan Kabupaten Kediri/ Trade Office of Kediri Regency

6.2 ENERGI ENERGY

Tabel 6.2.1 **Produksi Listrik yang Dibangkitkan, Susut dan Terjual di Kabupaten Kediri, 2010-2022 (000 Kwh)**
Table 6.2.1 **Production of Electricity Generated, Decrease and Sold in Kediri Regency, 2010-2022 (000 Kwh)**

Tahun Years	Dibangkitkan Generated	Susut Decrease	Terjual Sold
(1)	(2)	(3)	(4)
2010	521 890	39 841	482 049
2011	532 751	50 179	482 572
2012	658 630	55 089	603 541
2013	643 368	68 785	574 583
2014	683 233	61 705	621 528
2015	689 429	56 671	632 758
2016	744 917	59 507	685 410
2017	749 457	52 687	696 771
2018	791 186	63 334	727 852
2019	838 179	65 797	772 382
2020	861 614	50 144	811 470
2021	916 660	59 191	857 469
2022	908 044	29 745	878 299

Catatan/Note: ...

Sumber/Source: PT PLN (Persero) Distribusi Jawa Timur Area Kediri/ PT PLN (Persero) Jawa Timur Distribution Area Kediri

Tabel
Table 6.2.2

Banyaknya Pelanggan, Daya Terpasang dan Listrik Terjual di Kabupaten Kediri Menurut Golongan Tarif, 2020-2021

Number of Customers, Installed Power and Electricity Sold in Kediri Regency According to Tariff Group, 2020-2021

Golongan Tarif Tariff Group	Kode Code	Pelanggan/Customers		Daya Terpasang/ Power Installed (KVA)	
		2021	2022	2021	2022
(1)	(2)	(3)	(4)	(5)	(6)
Sosial Social	S1	-	-	-	-
	S2	6316	9 856	1 147	15 836 450
	S3	2	3	3 138	3 980 000
Rumah Tangga Household	R1	378 311	384 550	304 944	287 259 650
	R2	4219	2.999	18 502	13 280 500
	R3	253	253	2 852	3 112 100
Usaha, Multiguna & Hotel Business, Multipurpose & Hotel	B1	12 304	11 544	22 727	18 513 400
	B2	209	2 115	33 536	38 405 900
	B3	-	1	-	345 000
	M	17	-	78	-
Industri Industry	I1	368	651	23	2 907 900
	I2	267	378	2 322	31 392 500
	I3	37	42	41 912	40 780 000
	I4	2	3	47 314	90 000 000
Gedung/Kantor Office building	P1	584	689	3 374	4 153 450
	P2	2	2	899	900 000
Jalan Road	P3	1 304	1 660	5 398	6 954 133
Kabupaten Kediri		404 195	414 746	488 166	557 820 983

Lanjutan Tabel/Continued Table 6.2.2

Golongan Tarif Tariff Group	Kode Code	Terjual/Electricity Sold (MWH)	
		2021	2022
(1)	(2)	(3)	(4)
Sosial Social	S1	-	-
	S2	18 504	1 400 803
	S3	5 106	526 544
Rumah Tangga Household	R1	445 425	23 297 220
	R2	10 168	399 220
	R3	2 903	222 923
Usaha, Multiguna & Hotel Business, Multipurpose & Hotel	B1	23 158	728 065
	B2	45 244	3 980 025
	B3	-	49 192
	M	32	-
	I1	1 528	75 214
Industri Industry	I2	44 390	3 742 623
	I3	85 427	9 095 212
	I4	147 307	15 822 851
Gedung/Kantor Office building	P1	4 993	450 552
	P2	522	83 728
Jalan Road	P3	22 761	1 872 200
Kabupaten Kediri		857 469	61 746 372

Catatan/Note: ...

Sumber/Source: PT PLN (Persero) Distribusi Jawa Timur Area Kediri/ PT PLN (Persero) Jawa Timur Distribution Area Kediri

Tabel
Table 6.2.3

Daya Terpasang, Produksi, dan Distribusi Listrik PT. PLN (Persero) pada Cabang/Ranting PLN di Kabupaten Kediri Menurut Kecamatan, 2021-2022
Installed Electricity Power, Production, and Distribution of PT. PLN (Persero) at PLN Branch in Kediri Regency by Subdistrict, 2021-2022

Kecamatan Subdistrict	2021				
	Daya Terpasang Installed Electricity Power (KW)	Produksi Listrik Electricity Production (KWh)	Listrik Terjual Electricity Sold (KWh)	Dipakai Sendiri Own Used (KWh)	Susut/ Hilang Shrinkage/ Lost (KWh)
	(1)	(2)	(3)	(4)	(5)
[010] Mojo	19 995	37 443 204	35 025 400	-	2 417 804
[020] Semen	16 319	28 398 705	26 564 927	-	1 833 777
[030] Ngadiluwih	28 094	50 694 060	47 420 615	-	3 273 445
[040] Kras	18 168	36 014 921	33 689 345	-	2 325 576
[050] Ringinrejo	19 008	36 627 744	34 262 597	-	2 365 147
[060] Kandat	20 650	37 603 976	35 175 791	-	2 428 185
[070] Wates	30 831	50 926 563	47 638 104	-	3 288 459
[080] Ngancar	15 618	26 059 611	24 376 875	-	1 682 736
[090] Plosoklaten	24 359	41 530 638	38 848 898	-	2 681 740
[100] Gurah	35 085	58 530 591	54 751 121	-	3 779 470
[110] Puncu	18 033	26 964 533	25 223 364	-	1 741 169
[120] Kepung	9 056	16 122 415	15 081 350	-	1 041 066
[130] Kandangan	1 239	2 630 069	2 460 239	-	169 830
[140] Pare	71 001	116 418 761	108 901 303	-	7 517 458
[141] Badas	15 717	28 745 534	26 889 361	-	1 856 173
[150] Kunjang	-	-	-	-	-
[160] Plemahan	7 924	13 618 040	12 738 689	-	879 352
[170] Purwoasri	1 193	3 036 716	2 840 627	-	196 089
[180] Papar	24 206	45 349 716	42 421 369	-	2 928 347
[190] Pagu	11 721	21 536 844	20 146 155	-	1 390 689
[191] Kayenkidul	16 167	37 985 116	35 532 319	-	2 452 796
[200] Gampengrejo	24 816	35 201 607	32 928 549	-	2 273 058
[201] Ngasem	47 760	85 028 862	79 538 330	-	5 490 532
[210] Banyakan	18 359	32 243 777	30 161 714	-	2 082 063
[220] Grogol	15 067	26 596 342	24 878 948	-	1 717 394
[230] Tarokan	11 277	21 351 591	19 972 864	-	1 378 727
Kabupaten Kediri	521 663	916 659 936	857 468 854	-	59 191 082

Lanjutan Tabel/Continued Table 6.2.3

2022					
Kecamatan Subdistrict	Daya Terpasang Installed Electricity Power (KW)	Produksi Listrik Electricity Production (KWh)	Listrik Terjual Electricity Sold (KWh)	Dipakai Sendiri Own Used (KWh)	Susut/ Hilang Shrinkage/ Lost (KWh)
(1)	(2)	(3)	(4)	(5)	(6)
[010] Mojo	18 376 080	29 928,43	28 948,05	-	980,37
[020] Semen	13 917 700	22 667,23	21 924,72	-	742,52
[030] Ngadiluwih	25 830 360	42 068,93	40 690,87	-	1 378,06
[040] Kras	17 015 853	27 713,08	26 805,27	-	907,80
[050] Ringinrejo	16 945 295	27 598,16	26 694,12	-	904,04
[060] Kandat	18 488 860	30 112,11	29 125,72	-	986,39
[070] Wates	27 111 250	44 155,07	42 708,67	-	1 446,40
[080] Ngancar	14 204 255	23 133,93	22 376,13	-	757,80
[090] Plosoklaten	22 592 420	36 795,42	35 590,10	-	1 205,32
[100] Gurah	32 079 110	52 246,03	50 534,60	-	1 711,43
[110] Puncu	15 925 865	25 937,85	25 088,20	-	849,65
[120] Kepung	8 401 900	13 683,86	13 235,61	-	448,25
[130] Kandangan	1 337 130	2 177,73	2 106,40	-	71,34
[140] Pare	66 642 260	108 537,73	104 982,33	-	3 555,39
[141] Badas	13 794 900	22 467,23	21 731,27	-	735,96
[150] Kunjang	-	-	-	-	-
[160] Plemahan	6 827 590	11 119,84	10 755,58	-	364,26
[170] Purwoasri	1 117 950	1 820,76	1 761,12	-	59,64
[180] Papar	21 003 930	34 208,31	33 087,74	-	1 120,57
[190] Pagu	11 301 350	18 040,40	17 449,45	-	590,95
[191] Kayenkidul	17 143 000	27 920,16	27 005,57	-	914,59
[200] Gampengrejo	82 137 840	133 774,79	129 392,70	-	4 382,09
[201] Ngasem	75 001 060	122 151,39	118 150,05	-	4 001,34
[210] Banyakan	16 414 075	26 732,98	25 857,29	-	875,70
[220] Grogol	13 908 750	22 652,66	21 910,62	-	742,04
[230] Tarokan	11 322 370	18 440,32	17 836,26	-	604,05
Kabupaten Kediri	568 841 153	926 084,00	895 748,00	-	30 335,95

Catatan/Note: ... Data tidak tersedia/ Data not available

Sumber/Source: PT PLN (Persero) Distribusi Jawa Timur Area Kediri/ PT PLN (Persero) Jawa Timur Distribution Area Kediri

Tabel
Table 6.2.4**Jumlah Pelanggan Listrik di Kabupaten Kediri Menurut Kecamatan, 2018-2022**
Number of Electricity Customers in Kediri Regency by Subdistrict, 2018-2022

Kecamatan Subdistrict	2018	2019	2020	2021	2022
(1)	(2)	(3)	(4)	(5)	(6)
[010] Mojo	21 497	22 219	22 519
[020] Semen	15 696	16 771	16 350
[030] Ngadiluwih	23 813	24 713	25 388
[040] Kras	17 320	18 221	19 007
[050] Ringinrejo	16 747	17 132	17 252
[060] Kandat	17 923	18 403	18 623
[070] Wates	26 613	27 905	27 560
[080] Ngancar	14 381	14 502	14 808
[090] Plosoklaten	20 853	21 097	22 052
[100] Gurah	26 161	26 445	26 091
[110] Puncu	13 448	13 603	13 596
[120] Kepung	8 479	8 579	8 762
[130] Kandangan	475	481	972
[140] Pare	34 462	35 052	37 169
[141] Badas	10 388	10 552	10 107
[150] Kunjang	-	-	-
[160] Plemahan	7 581	7 670	7 414
[170] Purwoasri	704	713	812
[180] Papar	13 263	13 353	14 259
[190] Pagu	11 940	12 073	12 914
[191] Kayenkidul	14 481	14 602	14 438
[200] Gampengrejo	11 875	12 134	12 230
[201] Ngasem	24 464	25 525	26 820
[210] Banyakan	17 347	17 904	18 225
[220] Grogol	13 440	13 706	13 727
[230] Tarokan	12 527	12 722	13 698
Kabupaten Kediri	374 583	386 140	395 878	406 076	414 793

Catatan/Note: ... Data tidak tersedia/ Data not available

Sumber/Source: PT PLN (Persero) Distribusi Jawa Timur Area Kediri/ PT PLN (Persero) Jawa Timur Distribution Area Kediri

Tabel 6.2.5 Jumlah Pelanggan dan Air yang Disalurkan di Kabupaten Kediri Menurut Kecamatan, 2021-2022
Number of Customers and Distributed Water in Kediri Regency by Subdistrict, 2021-2022

Kecamatan Subdistrict	Pelanggan Number of Customers		Air Disalurkan Distributed Water (m ³)		Nilai Value (Rp)	
	2021	2022	2021	2022	2021	2022
(1)	(2)	(3)	(4)	(5)	(4)	(7)
[010] Mojo	-	-	-	-	-	-
[020] Semen	733	781	170 737	167 608	576 670 300	577 585 800
[030] Ngadiluwih	-	-	-	-	-	-
[040] Kras	-	-	-	-	-	-
[050] Ringinrejo	-	-	-	-	-	-
[060] Kandat	-	-	-	-	-	-
[070] Wates	736	687	210 807	188 208	559 781 400	500 793 850
[080] Ngancar	3 707	3 953	479 878	474 321	1 313 689 796	1 301 089 500
[090] Plosoklaten	-	-	-	-	-	-
[100] Gurah	262	291	62 700	62 415	205 115 550	209 871 150
[110] Puncu	2 164	2 229	447 674	493 939	1 212 200 354	1 333 648 000
[120] Kepung	1 800	1 846	231 354	190 944	1 318 518 568	1 131 803 190
[130] Kandangan	-	-	-	-	-	-
[140] Pare	2 920	2 967	585 242	57 859	2 091 019 924	2 086 947 890
[141] Badas	-	-	-	-	-	-
[150] Kunjang	-	-	-	-	-	-
[160] Plemahan	-	-	-	-	-	-
[170] Purwoasri	227	230	49 212	45 940	157 885 700	151 422 800
[180] Papar	125	125	21 347	18 677	71 522 500	69 050 800
[190] Pagu	-	-	-	-	-	-
[191] Kayenkidul	-	-	-	-	-	-
[200] Gampengrejo	2 212	2 495	498 997	509 685	1 800 869 050	1 886 650 850
[201] Ngasem	-	-	-	-	-	-
[210] Banyakan	-	-	-	-	-	-
[220] Grogol	778	739	143 504	134 562	453 242 800	441 546 700
[230] Tarokan	-	-	-	-	-	-
Kabupaten Kediri	15 664	16 343	2 901 452	2 344 158	9 760 515 942	9 690 410 530

Catatan/Note: ... Data tidak tersedia/ Data not available

Sumber/Source: PDAM Kabupaten Kediri/ Regional Water Company of Kediri Regency

Tabel
Table 6.2.6**Jumlah Pelanggan dan Air Minum yang Tersalurkan di Kabupaten Kediri menurut Kategori Pelanggan, 2021-2022****Jumlah Pelanggan dan Air Minum yang Tersalurkan di Kabupaten Kediri menurut Kategori Pelanggan, 2021-2022**

Kategori Pelanggan <i>Customer Category</i>	Jumlah Pelanggan/ <i>Customers</i>		Air Bersih Tersalurkan/ <i>Drinking Water Distributed (M³)</i>	
	2021	2022	2021	2022
(1)	(2)	(3)	(4)	(5)
Sosial/ <i>Social</i>	296	295	97 661	111 489
Rumah Tangga/ <i>Household</i>	15 002	15 676	2 694 506	2 653 830
Instansi Pemerintah/ <i>Government agencies</i>	49	49	41 079	34 704
Niaga/ <i>Commerce</i>	315	321	55 844	48 580
Industri/ <i>Industry</i>	1	1	-	-
Khusus/ <i>Special</i>	1	4	12 362	16 708
Kabupaten Kediri	15 664	16 346	2 901 452	2 865 311

Catatan/Note: ... Data tidak tersedia/ *Data not available*Sumber/Source: PDAM Kabupaten Kediri/ *Regional Water Company of Kediri Regency*

BAB
Chapter

07

PARIWISATA *TOURISM*

Hotel/Penginapan di Kabupaten Kediri, 2021

Hotel/Inns in Kediri Regency, 2021



Jumlah Hotel/Losmen

Number of Hotel/Inns

55



Jumlah Tempat Tidur

Number of Bed

641



Jumlah Kamar

Number of Room

453

PENJELASAN TEKNIS

1. Wisatawan mancanegara (wisman) ialah setiap pengunjung yang mengunjungi suatu negara di luar tempat tinggalnya, didorong oleh satu atau beberapa keperluan tanpa bermaksud memperoleh penghasilan di tempat yang dikunjungi dan lamanya kunjungan tersebut tidak lebih dari satu tahun (12 bulan). Definisi ini mencakup 2 (dua) kategori wisatawan mancanegara, yaitu :

- Wisatawan (turis) ialah setiap pengunjung seperti definisi di atas yang tinggal paling sedikit 24 jam, akan tetapi tidak lebih dari 1 (satu) tahun di tempat yang dikunjungi, dengan maksud antara lain: berlibur, rekreasi, olah raga, bisnis, menghadiri pertemuan, studi, dan kunjungan dengan alasan kesehatan.
- Excursionist ialah setiap pengunjung seperti definisi di atas yang tinggal kurang dari 24 jam di tempat yang dikunjungi (termasuk "Cruise passengers"). Cruise Passengers ialah setiap pengunjung yang tiba di suatu negara di mana mereka tidak menginap di akomodasi yang tersedia di negara tersebut, misalnya dengan kapal laut.

TECHNICAL NOTES

1. *An International Visitor is any person visiting a country other than his usual place of residence for any reason other than for earning income in the country visited, and the length of stay is no more than one year (12 months). This definition covers two categories of foreign visitors, namely :*

- *"Tourist" is any visitor staying for at least 24 hours, but no more than one year, in the country visited, with the intention of visiting, and for any of these purposes: Pleasure, recreation and sports, Business, visiting friends and relatives, missions, attending meetings, conferences, visit for health reasons and study.*
- *"Excursionist" is any visitor staying less than 24 hours in the country visited including, "Cruise Passengers", i.e. visitors arriving in a country without staying in any accommodation available in the visited country.*

2. Rata-rata lama tinggal adalah rata-rata waktu tinggal wisatawan mancanegara di Indonesia untuk satu kali kunjungan.
 3. Usaha penyediaan akomodasi adalah usaha yang menyediakan pelayanan penginapan yang dapat dilengkapi dengan pelayanan pariwisata lainnya. Usaha penyediaan akomodasi dapat berupa hotel, vila, pondok wisata, bumi perkemahan, persinggahan karavan, dan akomodasi lainnya yang digunakan untuk tujuan pariwisata.
 4. Hotel adalah penyediaan akomodasi secara harian berupa kamar-kamar di dalam satu bangunan yang dapat dilengkapi dengan jasa pelayanan makan dan minum, kegiatan hiburan dan atau fasilitas lainnya. Hotel terdiri dari hotel berbintang dan hotel non- bintang.
 5. Hotel bintang adalah usaha penyediaan jasa pelayanan penginapan, makan minum serta jasa lainnya bagi umum dengan menggunakan sebagian atau seluruh bangunan. Usaha ini dikelola secara komersial serta memenuhi ketentuan persyaratan sebagai hotel bintang (termasuk berlian) yang ditetapkan dalam surat keputusan instansi yang membinanya. Misalnya hotel bintang lima, hotel bintang
2. *Average length of stay is the average stay duration of foreign visitor in Indonesia for one trip.*
 3. *The business of providing accommodation is a business that provides specialty services that can be equipped with other tourism services. It includes hotel, villa, cottage, camping, caravan stop, and other accommodation that are used for tourism purposes.*
 4. *Hotel is a daily supply of accommodation rooms within a building which can be equipped with eating and drinking services, entertainment activities and/or other facilities. Hotel consists of a classified hotel and a non-classified hotel.*
 5. *A star hotel is the business of providing an accommodation, eating and drinking as well as other services for the public by using a building or a part of a building. It is managed commercially and meets specified requirements as a star hotel (including diamonds) set forth in the decree of fostering agency. For example, five star hotel, four star hotel, and so on.*

empat dan seterusnya.

6. Tingkat penghunian kamar hotel adalah persentase banyaknya malam kamar yang dihuni terhadap banyaknya malam kamar yang tersedia.
 7. Rata-rata lamanya tamu menginap adalah banyaknya malam tempat tidur yang terpakai (malam tamu) dengan banyaknya tamu yang menginap di hotel atau akomodasi lainnya.
6. *Room occupancy rate is the number of room-nights occupied divided by the number of room-nights available, multiplied by 100 percent.*
 7. *Average length of stay is the number of bed-nights used (guest night) divided by the number of guests coming to spend the night at the accommodation.*

<https://kedirikab.bps.go.id>

ULASAN**DESCRIPTION**

- | | |
|--|---|
| <p>1. Untuk memenuhi permintaan akan jasa akomodasi yang memadai, Pemerintah Kabupaten Kediri terus membuka peluang bagi pihak swasta untuk berpartisipasi memenuhi kebutuhan akan jasa akomodasi tersebut. Pada tahun 2021 tercatat ada 17 hotel, 38 penginapan yang berpartisipasi dalam memenuhi kebutuhan akan jasa akomodasi ini.</p> <p>2. Kategori Pariwisata merupakan salah satu sektor andalan untuk meningkatkan Pendapatan Asli Daerah (PAD) Kabupaten Kediri. Selain infrastruktur jalan dan keragaman obyek wisata, ketersediaan jasa akomodasi (hotel) menjadi penentu perkembangan Kategori ini.</p> <p>3. Jumlah obyek wisata yang tercatat di Dinas Pariwisata dan Kebudayaan Kabupaten Kediri tahun 2022 sebanyak 33 obyek situs cagar budaya dan 30 obyek wisata alam dan 40 obyek wisata buatan.</p> <p>4. Monumen Simpang Lima Gumul atau biasa disingkat SLG adalah salah satu bangunan yang menjadi ikon Kabupaten Kediri yang bentuknya menyerupai Arc de Triomphe yang berada di Paris, Prancis. SLG mulai dibangun pada</p> | <p>1. <i>To meet the demand for adequate accommodation services, Kediri Regency Government continues to open opportunities for private parties to participate to meet the needs of accommodation services. In 2021 there are 17 hotels, 38 lodging participating in meeting the needs for this accommodation service.</i></p> <p>2. <i>Tourism category is one of the mainstay sectors to increase Pendapatan Asli Daerah (PAD) of Kediri Regency. In addition to the road infrastructure and diversity of attractions, the availability of accommodation services (hotels) to be the determinant of the development of this category.</i></p> <p>3. <i>The number of tourist objects recorded at the Kediri Regency Tourism and Culture Office in 2022 were 33 cultural heritage site objects and 30 natural tourism objects and 40 artificial tourism objects.</i></p> <p>4. <i>The Simpang Lima Gumul Monument or commonly abbreviated as SLG is one of the buildings that became an icon of Kediri Regency which resembled the Arc de Triomphe in Paris, France. The SLG began construction in 2003</i></p> |
|--|---|

tahun 2003 dan diresmikan pada tahun 2008, yang digagas oleh Bupati Kediri saat itu, Sutrisno. Kawasan Simpang Lima Gumul masih merupakan obyek wisata favorit di Kabupaten Kediri. Hal ini terbukti dengan jumlah kunjungan pada tahun 2022 sebanyak 553.355 wisatawan.

and was formalized in 2008, which was initiated by the then Kediri Regent, Sutrisno. The Simpang Lima Gumul area is still a favorite tourist attraction in Kediri Regency. This is evidenced by the number of visits in 2022 are 553,355 tourists.

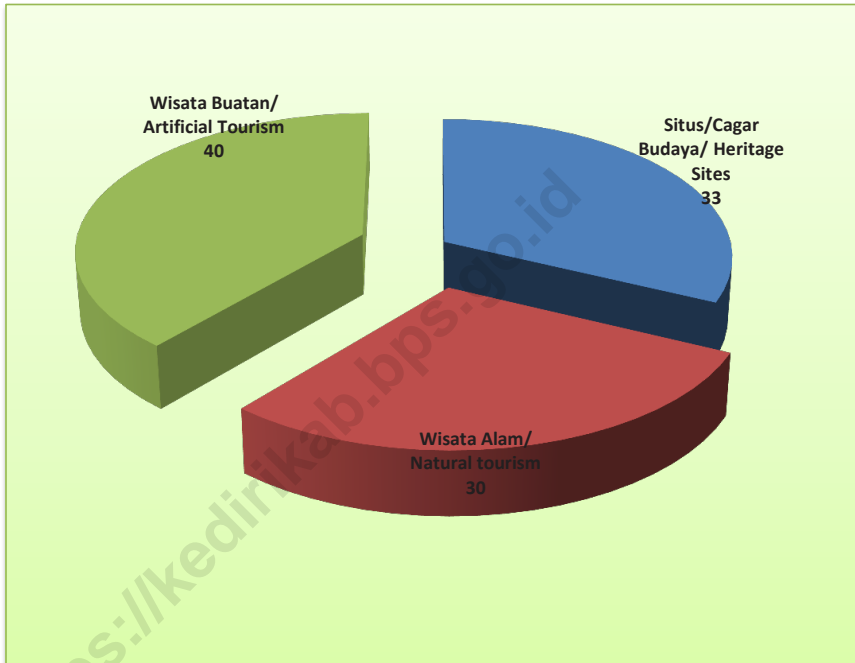
5. Jumlah wisatawan di tahun 2022 meningkat dibandingkan tahun 2021 sebesar 151,02 persen menjadi 1.307.815 wisatawan.

5. *The number of tourists in 2022 increased compared to 2021 by 151.02 percent to 1,307,815 tourists.*

<https://kedirikab.bps.go.id/>

Gambar 7.1
Figures

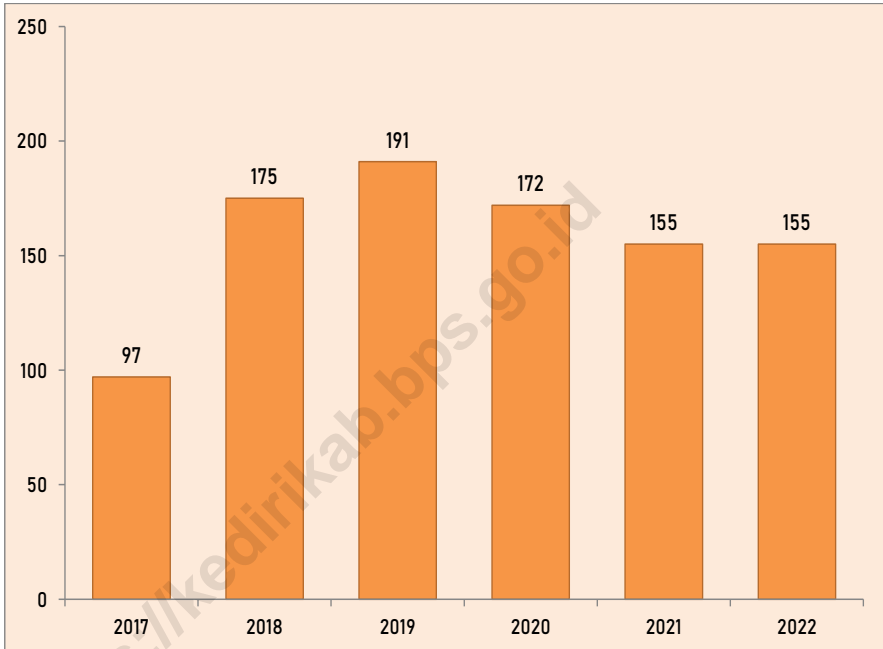
Jumlah Objek Wisata di Kabupaten Kediri, 2022
Number of Tourism Objects in Kediri Regency, 2022



Sumber/Source : Dinas Pariwisata dan Kebudayaan Kabupaten Kediri/ Department of Tourism and Culture of Kediri Regency

Gambar 7.2
Figures

**Jumlah Rumah Makan/Restoran di Kabupaten Kediri,
2018-2022**
Number of Restaurants in Kediri Regency, 2017-2022



Sumber/Source: BPS, pendataan potensi desa (PODES)/BPS-Statistics Indonesia, village potential data collection (PODES)

Tabel
Table 7.1**Jumlah Rumah Makan/Restoran di Kabupaten Kediri
Menurut Kecamatan, 2018-2022**
**Number of Restaurants in Kediri Regency by Subdistrict,
2018-2022**

Kecamatan Subdistrict	2018	2019	2020	2021	2022
(1)	(2)	(3)	(4)	(5)	(6)
[010] Mojo	-	6	6	2	1
[020] Semen	14	6	11	4	9
[030] Ngadiluwih	3	13	13	10	9
[040] Kras	25	6	6	4	2
[050] Ringinrejo	-	1	1	6	3
[060] Kandat	-	7	7	7	1
[070] Wates	-	2	2	2	2
[080] Ngancar	-	6	6	16	3
[090] Plosoklaten	-	4	4	4	-
[100] Gurah	12	14	14	13	13
[110] Puncu	-	2	2	2	3
[120] Kepung	-	2	2	3	8
[130] Kandangan	2	8	8	5	6
[140] Pare	3	30	30	29	29
[141] Badas	2	2	2	-	-
[150] Kunjang	-	-	2	2	1
[160] Plemahan	-	3	3	3	1
[170] Purwoasri	1	1	1	1	1
[180] Papar	3	4	4	4	2
[190] Pagu	1	2	2	-	3
[191] Kayenkidul	-	1	3	2	2
[200] Gampengrejo	1	2	2	2	2
[201] Ngasem	25	32	37	39	40
[210] Banyakan	-	-	2	-	4
[220] Grogol	4	7	7	6	5
[230] Tarokan	1	14	14	6	5
Kabupaten Kediri	97	175	191	172	155

Catatan/Note: ...

Sumber/Source: BPS, pendataan potensi desa (PODES)/BPS-Statistics Indonesia, village potential data collection (PODES)

Tabel
Table 7.2

**Jumlah Hotel dan Penginapan di Kabupaten Kediri
Menurut Kecamatan, 2020-2022**
*Number of Hotels and Lodging in Kediri Regency by
Subdistrict, 2020-2022*

Kecamatan Subdistrict	Hotel/ Hotel			Penginapan/ Lodging		
	2019	2020	2021	2019	2020	2021
(1)	(2)	(3)	(4)	(5)	(6)	(7)
[010] Mojo	1	1	1	2	2	2
[020] Semen	5	5	4	16	16	6
[030] Ngadiluwih	-	-	-	-	-	-
[040] Kras	-	-	-	-	-	-
[050] Ringinrejo	-	-	-	-	-	12
[060] Kandat	-	-	-	-	-	-
[070] Wates	-	-	-	-	-	-
[080] Ngancar	1	1	-	13	13	3
[090] Plosoklaten	-	-	-	-	-	-
[100] Gurah	-	-	-	-	-	2
[110] Puncu	-	-	-	-	-	-
[120] Kepung	-	-	-	-	-	-
[130] Kandangan	1	1	1	1	1	1
[140] Pare	4	4	5	4	4	6
[141] Badas	-	-	-	-	-	-
[150] Kunjang	-	-	-	-	-	-
[160] Plemahan	-	-	-	-	-	-
[170] Purwoasri	-	-	0	-	-	-
[180] Papar	-	-	0	-	-	2
[190] Pagu	-	-	0	1	1	1
[191] Kayenkidul	-	-	0	-	-	10
[200] Gampengrejo	2	2	2	1	1	2
[201] Ngasem	3	3	2	-	-	1
[210] Banyakan	-	-	-	-	-	-
[220] Grogol	-	-	-	-	-	1
[230] Tarokan	-	-	-	-	-	-
Kabupaten Kediri	17	17	15	38	38	49

Catatan/Note: ...

Sumber/Source: BPS, pendataan potensi desa (PODES)/BPS-Statistics Indonesia, village potential data collection (PODES)

Tabel
Table 7.3**Jumlah Kamar, Tempat Tidur dan Tenaga Kerja Hotel/
Losmen di Kabupaten Kediri, 2021-2022**
**Number of Hotels/ Inns Rooms, Beds and Labour in Kediri
Regency, 2021-2022**

Kecamatan Subdistrict	2021			
	Hotel/Losmen Hotels/Inns	Kamar Rooms	Tempat Tidur Beds	Tenaga Kerja Labour
(1)	(2)	(3)	(4)	(5)
[010] Mojo	Hotel Bukit Bunga
	Kurnia Homestay
	Rama Homestay
	Eko Homestay
[020] Semen	Bukit Daun Hotel & Resort	71	97	77
	Deus Datus Hotel & Cafe	15	20	5
	Piringsewu Hotel	10	10	7
	Pohsarang Hotel & Restaurant	26	37	7
	Selopanggung Hotel, Resort & Wisata
	Wisma Bethlehem
	Wisma Kasih Santo Yohanes
	Wisma Mbah Kakung	20	20	3
	Wisma Werdiningsih	50	75	10
[080] Ngancar	Damarmas Resto dan Hotel
	Hotel Luwak Mas	9	18	7
	Kanthil Homestay
	Kenanga Homestay
	Kinanthi Homestay
	Matahari Homestay
	Mawar Homestay
	Yuskia Homestay
[090] Plosoklaten	Wisma Sepawon
[130] Kandangan	Hotel Kediri 2	33	53	19
[140] Pare	Hotel Dewi Banowati	38	48	12
	Hotel Kediri I	30	45	13
	Hotel Slamet	19	30	6
	Hotel Surya Kediri	48	61	19
[200] Gampengrejo	Hotel Omah Pawon	40	40	25
	Hotel Studio Yobel	14	27	9
[201] Ngasem	De' Pratnya Hotel
	Front One Hotel	30	60	14
Kabupaten Kediri		453	641	233

Lanjutan Tabel/*Continued Table 7.3*

Kecamatan Subdistrict	2022			
	Hotel/Losmen Hotels/Inns	Kamar Rooms	Tempat Tidur Beds	Tenaga Kerja Labour
(1)	(2)	(3)	(4)	(5)
[010] Mojo	Hotel Bukit Bunga	12	12	2
	Kurnia Homestay
	Rama Homestay
	Eko Homestay	3	3	...
[020] Semen	Bukit Daun Hotel & Resort	103	158	77
	Deus Datus Hotel & Cafe	15	20	5
	Piringsewu Hotel	10	10	7
	Pohsarang Hotel & Restaurant	18	24	7
	Selopanggung Hotel, Resort & Wisata*	40	50	...
	Wisma Bethlehem	31	231	...
	Wisma Kasih Santo Yohanes	14	90	...
	Wisma Mbah Kakung	18	22	2
	Wisma Werdiningsih	23	85	11
[080] Ngancar	Damarmas Resto dan Hotel	11	21	...
	Hotel Luwak Mas	9	18	7
	Kanthal Homestay
	Kenanga Homestay
	Kinanthi Homestay
	Matahari Homestay
	Mawar Homestay
	Yuskia Homestay
[090] Plosoklaten	Wisma Sepawon
[130] Kandangan	Hotel Kediri 2	33	51	17
[140] Pare	Hotel Dewi Banowati	38	48	12
	Hotel Kediri I	34	46	16
	Hotel Slamet	19	30	6
	Hotel Surya Kediri	48	61	17
[200] Gampengrejo	Hotel Omah Pawon	38	38	25
	Hotel Studio Yobel	21	42	10
[201] Ngasem	De' Pratnya Hotel	22	24	12
	Front One Hotel	30	60	14
Kabupaten Kediri		590	1 144	247

Catatan/Note: *Tutup/Closed

Sumber/Source: VHTL, BPS Kabupaten Kediri/ VHTL Survey, BPS-Statistics of Kediri Regency

Tabel
Table 7.4**Jumlah Objek Wisata di Kabupaten Kediri menurut Jenisnya dan Kecamatan, 2021-2022**
Number of Tourism Objects in Kediri Regency by Type and Subdistrict, 2021-2022

Kecamatan Subdistrict	Situs/Cagar Budaya Heritage Sites		Hutan Forest		Wisata Alam Natural Tourism			
					Gunung Mountains		Air Terjun Waterfall	
	2021	2022	2021	2022	2021	2022	2021	2022
(1)	(2)	(3)	(4)	(5)	(6)	(7)	(8)	(9)
[010]Mojo	4	1	-	-	-	-	3	3
[020]Semen	4	3	1	1	-	-	-	-
[030]Ngadiluwih	1	-	-	-	-	-	-	-
[040]Kras	-	-	-	-	-	-	-	-
[050]Ringinrejo	-	-	-	-	-	-	-	-
[060]Kandat	-	-	-	-	-	-	-	-
[070]Wates	6	2	-	-	-	-	-	-
[080]Ngancar	2	-	-	-	1	1	-	-
[090]Plosoklaten	6	2	-	-	-	-	-	-
[100]Gurah	8	3	-	-	-	-	-	-
[110]Puncu	3	2	1	-	-	-	-	-
[120]Kepung	5	1	1	-	-	-	-	-
[130]Kandangan	1	1	-	-	-	-	1	1
[140]Pare	1	-	-	-	-	-	-	-
[141]Badas	3	4	-	-	-	-	-	-
[150]Kunjang	-	-	-	-	-	-	-	-
[160]Plemahan	4	1	-	-	-	-	-	-
[170]Purwoasri	-	-	-	-	-	-	-	-
[180]Papar	1	1	-	-	-	-	-	-
[190]Pagu	4	3	-	-	-	-	-	-
[191]Kayenkidul	3	1	-	-	-	-	-	-
[200]Gampengrejo	1	1	-	-	-	-	-	-
[201]Ngasem	4	3	-	-	-	-	-	-
[210]Banyak	3	2	-	-	-	-	1	1
[220]Grogol	2	2	-	-	-	-	1	-
[230]Tarokan	-	-	-	-	-	-	-	-
KabupatenKediri	66	33	3	1	1	1	6	5

Lanjutan Tabel/Continued Table 7.4

Kecamatan Subdistrict	Wisata Alam Natural Tourism						Wisata Buatan Artificial Tourism	
	Landscape		Goa Cave		Sumber Mata Air Springs		2021	2022
	2021	2022	2021	2022	2021	2022		
(1)	(10)	(11)	(12)	(13)	(14)	(15)	(16)	(17)
[010] Mojo	-	-	-	-	-	-	1	2
[020] Semen	1	1	1	1	1	1	2	2
[030] Ngadiluwih	-	-	-	-	1	2	1	2
[040] Kras	-	-	-	-	-	-	-	-
[050] Ringinrejo	-	-	-	-	-	-	1	1
[060] Kandat	-	-	-	-	-	-	-	-
[070] Wates	-	-	-	-	4	4	2	2
[080] Ngancar	-	-	-	-	-	-	8	8
[090] Plosoklaten	-	-	-	-	3	3	5	2
[100] Gurah	-	-	-	-	-	1	1	2
[110] Puncu	-	-	-	-	-	-	1	-
[120] Kepung	1	1	1	1	1	1	3	3
[130] Kandangan	1	1	-	-	-	-	-	-
[140] Pare	-	-	-	-	-	-	5	4
[141] Badas	-	-	1	1	1	1	2	-
[150] Kunjang	-	-	-	-	-	-	-	-
[160] Plemahan	-	-	-	-	-	-	2	2
[170] Purwoasri	-	-	-	-	-	-	-	-
[180] Papar	-	-	-	-	-	-	0	1
[190] Pagu	-	-	-	-	1	2	0	-
[191] Kayenkidul	-	-	-	-	-	1	1	-
[200] Gampengrejo	-	-	-	-	-	-	1	1
[201] Ngasem	-	-	-	-	1	2	6	5
[210] Banyakan	-	-	-	-	-	-	1	1
[220] Grogol	-	-	-	-	-	-	1	1
[230] Tarokan	-	-	1	1	-	-	-	1
Kabupaten Kediri	3	3	4	4	13	18	44	40

Catatan/Note: ...

Sumber/Source: Dinas Pariwisata dan Kebudayaan Kabupaten Kediri/ Department of Tourism and Culture of Kediri Regency

Tabel
Table 7.5**Jumlah Wisatawan di Kabupaten Kediri menurut Asal Wisatawan dan Objek/Tempat Wisata, 2021-2022**
Number of Tourists in Kediri Regency by Origin of Tourists and Attractions, 2021-2022

Objek/Tempat Wisata Objects/Attractions	Asal Wisatawan/ Tourist Origin				Jumlah Total	
	Nusantara Local		Mancanegara Foreign		2021	2022
	2021	2022	2021	2022		
(1)	(2)	(3)	(4)	(5)	(6)	
Agrowisata Sepawon	-	28 821	-	-	-	28 821
Bendung Gerak Waruturi	-	144 532	-	-	-	144 532
Candi Dorok	-	13 070	-	-	-	13 070
Candi Surowono	-	13 070	-	-	-	13 070
Candi Tegowangi	-	53 709	-	1	-	53 710
Gereja Pohsarang	-	51 182	-	38	-	51 220
Gumul Paradise Island (GPI)	-	74 430	-	-	-	74 430
Kampung Anggrek	-	17 481	-	-	-	17 481
Kampung Inggris Pare	-	-	-	-	-	-
Kampung Luwak	-	-	-	-	-	-
Kawasan Simpang Lima Gumul	182 797	553 344	-	11	182 797	553 355
Kawasan Wisata Besuki	88 161	114 816	-	-	88 161	114 816
Kawasan Wisata Bukit Ongakan	-	-	-	-	-	-
Kawasan Wisata Gunung Kelud	226 680	129 632	-	71	226 680	129 703
Kawasan Wisata Sumberpodang	23 360	-	-	-	23 360	-
Kediri Waterpark	-	74 430	-	-	-	74 430
Kolam Renang Corah Pare	-	-	-	-	-	-
Kolam Renang Surowono	-	-	-	-	-	-
Ndalem Pojok Bung Karno	-	-	-	-	-	-
Petilasan Sri Aji Joyoboyo	-	-	-	-	-	-
Situs Adan-Adan	-	1 205	-	-	-	1 205
Situs Arca Tothok Kerot	-	9 779	-	-	-	9 779
Situs Calonarang	-	1 695	-	-	-	1 695

Lanjutan Tabel/*Continued Table 7.5*

Objek/Tempat Wisata <i>Objects / Attractions</i>	Asal Wisatawan/ <i>Tourist Origin</i>				Jumlah <i>Total</i>	
	Nusantara <i>Local</i>		Mancanegara <i>Foreign</i>		2021	2022
	2021	2022	2021	2022		
(1)	(2)	(3)	(4)	(5)	(6)	
Situs Gambiyok	-	740	-	-	-	740
Situs Nambakan	-	758	-	-	-	740
Situs Prasasti Pohsarang	-	267	-	-	-	267
Situs Prasasti Tangkilan	-	1 313	-	-	-	1 313
Situs Semen Pagu	-	7 168	-	-	-	7 168
Situs Tondowongso	-	2 206	-	-	-	2 206
Situs Tuglur	-	1 516	-	-	-	1 516
Taman Cagar Budaya Brumbung	-	13 070	-	-	-	13 070
Kabupaten Kediri	520 998	1 307 694	-	121	520 998	1 307 815

Catatan/*Note*: ...Sumber/*Source*: Dinas Pariwisata dan Kebudayaan Kabupaten Kediri/ *Department of Tourism and Culture of Kediri Regency*

<https://kedirikab.bps.go.id>

BAB
Chapter

08

**TRANSPORTASI DAN
KOMUNIKASI**

*TRANSPORTATION AND
COMMUNICATION*

Kendaraan Angkutan Jalan Raya yang Paling Banyak dan Panjang Jalan yang Diaspal di Kabupaten Kediri, 2022

The Most Road Transport Vehicles and the Length of Paved Roads in Kediri Regency, 2022

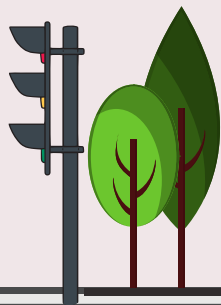
Jalan Aspal

Paved Road

1.224,20 km

Tidak Termasuk Jalan Desa

Not Including Village Roads



Mobil Barang

Freight Cars

19.421 Unit

Units

Mobil Bus

Bus

940 Unit

Units



PENJELASAN TEKNIS

1. Kendaraan bermotor adalah setiap kendaraan yang digerakkan oleh peralatan teknik yang ada pada kendaraan tersebut, biasanya digunakan untuk angkutan orang atau barang di atas jalan raya selain kendaraan yang berjalan di atas rel. Kendaraan bermotor yang dicatat adalah semua jenis kendaraan kecuali kendaraan bermotor TNI/Polri dan Korps Diplomatik.
2. Mobil penumpang adalah setiap kendaraan bermotor yang dilengkapi dengan tempat duduk untuk sebanyak-banyaknya delapan orang, tidak termasuk tempat duduk untuk pengemudi, baik dilengkapi atau tidak dilengkapi bagasi.
3. Mobil bis adalah setiap kendaraan bermotor yang dilengkapi dengan tempat duduk untuk lebih dari delapan orang, tidak termasuk tempat duduk untuk pengemudi, baik dilengkapi atau tidak dilengkapi bagasi.
4. Mobil truk adalah setiap kendaraan bermotor yang digunakan untuk angkutan barang, selain mobil penumpang, mobil bis dan kendaraan bermotor roda dua.

TECHNICAL NOTES

1. *Motor vehicles are any kind of vehicles motorized by machine set up in those vehicles, they are usually used for transporting peoples or goods on roads except vehicles moving along a railway line. the data cover all kinds of motor vehicles except those belong to Indonesia Army Force Indonesian State Police and Diplomatic Corps.*
2. *Passenger cars are any motor vehicles with no more than eight seats, excluding seat for driver, it can be with or without hoot.*
3. *Buses are large passenger cars having seats for more than eight passengers, excluding seat for driver, it can be with or without hoot.*
4. *Trucks are any motor vehicles used to transport goods excluding passenger cars, buses, and motorcycles.*

5. Data panjang jalan negara dan jalan provinsi bersumber dari Kementerian Pekerjaan Umum dan Perumahan Rakyat, sedangkan jalan kabupaten/kota bersumber dari Dinas Pekerjaan Umum Kabupaten/Kota, diolah dari daftar PJ-II/5.
 6. Sepeda Motor adalah kendaraan bermotor beroda dua dengan atau tanpa rumah, dengan atau tanpa kereta samping atau kendaraan bermotor beroda tiga tanpa rumah rumah.
 7. Kantor Pos adalah tempat pemberi pelayanan komunikasi tertulis dan atau surat elektronik, layanan paket, layanan logistik, layanan transaksi keuangan, dan layanan keagenan pos untuk kepentingan umum. Rumah pos berfungsi sama seperti kantor pos dan kantor pos pembantu, bedanya rumah pos biasanya terletak di daerah terpencil.
 8. Telekomunikasi adalah setiap pemancaran, pengiriman dan atau penerimaan dari setiap informasi dalam bentuk tanda-tanda, isyarat, tulisan, gambar, suara dan bunyi melalui sistem kawat, optik, radio atau sistem elektromagnetik lainnya.
 9. Jaringan telekomunikasi adalah rangkaian perangkat telekomunikasi dan
5. *Data on the length of state and provincial roads were taken from the Ministry of Public Works and Housing, while the regency/ municipality roads data were taken from Regency/Municipality Public Works Offices, based on PJ-II/5 questionnaire.*
 6. *Motorcycles are any kind of two wheeled motor vehicles with or without homes and with or without a side rail or three-wheeled motor vehicles without homes.*
 7. *Post Office is a service provider facility of written communication and or electronic mail, parcel service, logistics services, financial transaction services, and postal services to the public. Postal house has the same function as the post office and subsidiary of post office, the difference is that postal house is usually located in remote areas.*
 8. *Telecommunication includes every transmitting, delivering and or receiving from every information of marking, signal, article, picture, sound and voice through strand of wire system, optic, radio or other electromagnetic system.*
 9. *Telecommunication network is peripheral network of telecommunication and its*

kelengkapannya yang digunakan dalam bertelekomunikasi.

equipment used in the means of telecommunication.

10. Telepon tetap kabel dalam Susenas disebut telepon rumah adalah jaringan telekomunikasi menggunakan perangkat telepon tetap dengan kabel yang secara umum diatur oleh standar-standar teknis dengan menggunakan suatu nomor telepon, dikenal pula sebagai Public Switched Telephone Network (PSTN). Pada umumnya dimanfaatkan untuk telepon rumah dan jaringan internet, memiliki kemampuan menghantarkan sinyal dengan kuat dan jelas dengan biaya yang relatif lebih murah.

10. *Fixed line telephone based on Susenas called home phone is a telecommunication network using fixed line telephone device which is generally regulated by technical standards, using a phone number, also known as the Public Switched Telephone Network (PSTN). It is generally used for home phone and Internet networks, has the ability to deliver a strong and clear signal with a relatively low cost.*

11. Telepon bergerak seluler adalah perangkat telekomunikasi elektronik yang mempunyai kemampuan dasar yang sama dengan telepon tetap kabel namun dapat dibawa ke mana-mana (portable, mobile) dan tidak perlu disambungkan dengan jaringan telekomunikasi kabel. Selain berfungsi sebagai telepon, telepon selular modern biasanya mendukung layanan tambahan seperti Short Messages Services(SMS), Multimedia Messages Service (MMS), e-mail dan akses Internet, aplikasi bisnis dan permainan, serta fotografi. Saat ini, Indonesia mempunyai dua sistem jaringan telepon bergerak seluler yaitu

11. *Cellular mobile phone is an electronic telecommunication device which has the same basic capabilities with fixed cables, but can be taken anywhere (portable, mobile) and does not need to be connected to the wired telecommunications networks. In addition to functioning as a telephone, modern mobile phone typically supports additional services such as Short Messages Services (SMS), Multimedia Messages Service (MMS), e-mail and access to the Internet, business applications and games, as well as photography. Currently, Indonesia has two cellular mobile telephone network system that are GSM (Global System for Mobile*

Global System for Mobile Telecommunications (GSM) dan Code Division Multiple Access (CDMA).

Telecommunications) and Code Division Multiple Access (CDMA)

12. Internet adalah sebuah jaringan komputer publik di seluruh dunia. Internet menyediakan akses ke sejumlah layanan komunikasi termasuk World Wide Web dan membawa surel, berita, hiburan, dan file data.

12. *The internet is a worldwide public computer network. It provides access to a number of communication services including the World Wide Web and carries e-mail, news, entertainment, and data files.*

ULASAN**DESCRIPTION****Perhubungan Darat**

1. Kelancaran transportasi berpengaruh pada kelancaran pembangunan dan kegiatan ekonomi. Jenis transportasi yang ada di Kabupaten Kediri saat ini hanyalah transportasi darat. Panjang jalan total (tidak termasuk jalan desa) tahun 2022 di Kabupaten Kediri 1.224,20 km, dengan panjang jalan mantap mengalami penurunan 1,17 km atau dari total tahun 2021 sebesar 1.193,63 km.
2. Jumlah kendaraan angkutan jalan raya tahun 2022 mengalami penurunan bila dibanding tahun 2021 sebesar 14,65 persen.

Kantor Pos

3. Semakin berkembangnya teknologi transportasi dan komunikasi, peran Pos Indonesia sebagai jasa pengiriman surat dan barang milik pemerintah semakin menurun karena semakin banyak bermunculan jasa pengiriman swasta.

Land Transportation

1. *The smoothness of transportation affects the smooth development and economic activities. The type of transportation in Kediri Regency is only land transportation. Total length of roads (excluding village roads) in 2022 in Kediri Regency is 1,224.20 km, with steady road length increased 1.17 km or from the total in 2021 of 1,193.63km.*
2. *The number of road transport vehicles in 2022 has decreased when compared to 2021 of 14.65 percent.*

Post Office

3. *The growing development of transportation and communication technology, the role of Pos Indonesia as a service of sending letters and property to the government has declined due to the growing number of private shipping services.*

Komunikasi

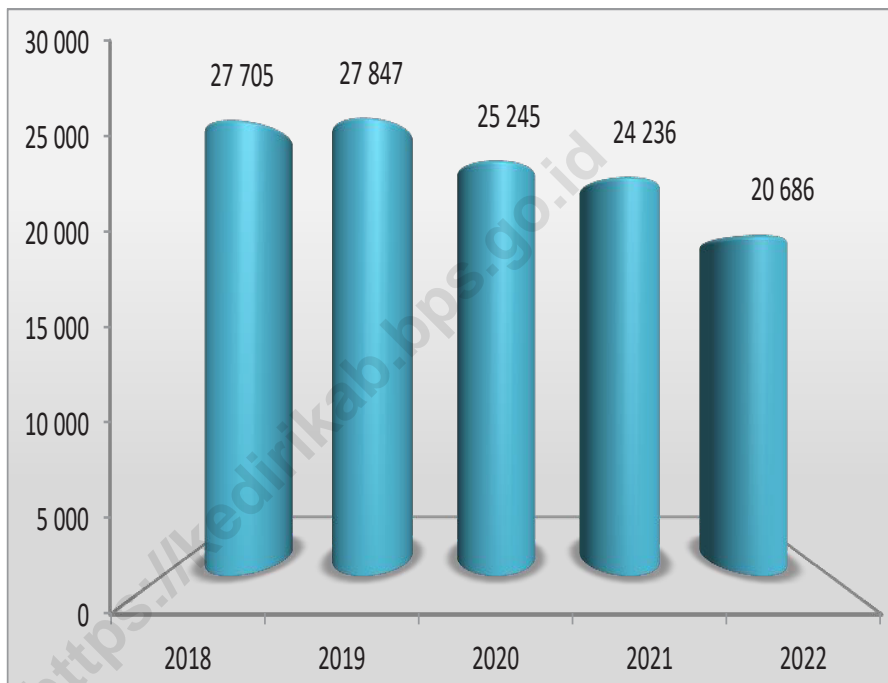
4. Dinas Komunikasi dan Informatika Kabupaten Kediri merupakan kepanjangan tangan Pemerintah Kabupaten Kediri dalam menyampaikan informasi kepada masyarakat di Kabupaten Kediri. Pada tahun 2022 frekuensi kegiatan operasional komunikasi dan informasi Dinas Komunikasi dan Informatika Kabupaten Kediri mengalami peningkatan sebesar 1,58 persen.

Communication

4. *The Office of Communication and Information of Kediri Regency is an extension of Kediri Government in conveying information to the community in Kediri Regency. In 2022 the frequency of communication and information operational activities of the Office of Communication and Informatics of Kediri Regency experienced increase of 1.58 percent.*

<https://kedirikab.bps.go.id>

Gambar 8.1 Perkembangan Kendaraan Angkutan Jalan Raya di Kabupaten Kediri, 2018 - 2022
Figures 8.1 Development of Highway Transportation Vehicles in Kediri Regency, 2018- 2022

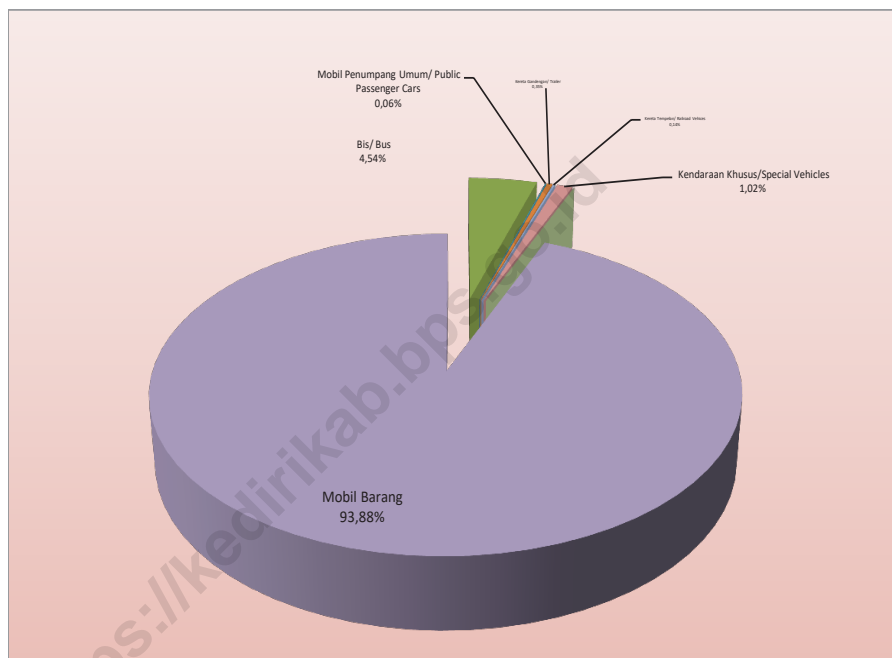


Sumber/Source: Dinas Perhubungan Kabupaten Kediri/ Department Transportation of Kediri Regency

Gambar 8.2
Figures

Jumlah Kendaraan Bermotor di Kabupaten Kediri yang di Uji (%), 2022

Number of Motorized Vehicles in Kediri Regency Tested (%), 2022



Sumber/Source: Balai Pengujian Kendaraan Bermotor Kediri/ Kediri Motor Vehicle Testing Center

8.1 TRANSPORTASI TRANSPORTATION

Tabel 8.1.1 **Perkembangan Jalan dan Jembatan di Kabupaten Kediri, 2021-2022**
Table 8.1.1 **Development of Roads and Bridges in Kediri Regency, 2021-2022**

Uraian Description	Satuan Unit	2021	2022
(1)	(2)	(3)	(4)
Total panjang jalan Kabupaten/ <i>Total length of Regency road</i>	Km	1 224,20 *	1 224,20
Panjang jalan mantap/ <i>The length of the road is steady</i>	Km	1 193,96	1 192,46
Persentase panjang jalan mantap/ <i>Percentage of road lengths steady</i>	%	97,53	97,41
Panjang jalan beraspal/ <i>The length of the road is paved</i>	Km	1 224,20	1 224,20
Persentase panjang jalan beraspal/ <i>Percentage of length of paved roads</i>	%	100,00	100,00
Jumlah jembatan/ <i>Number of bridges</i>	Buah	430,00 ***	430,00
Jumlah jembatan yang ditangani/ <i>Number of bridges handled</i>	Buah	64,00 **	26,00
Persentase jumlah jembatan yang ditangani/diganti/ <i>Percentage of number of bridges handled / replaced</i>	%	14,88	6,05
Panjang Jembatan/ <i>Bridge Length</i>	Meter	4 536,70	4 536,70
Panjang Jembatan yang ditangani/ <i>Bridge length handled</i>	Meter	837,90	241,00
Persentase panjang jembatan yang ditangani/ <i>Percentage of bridge length handled</i>	%	18,47	5,31

Catatan/Note: * Tidak termasuk jalan desa/ *Not including village roads*

** Jumlah Jembatan yang ditangani pada Tahun 2021-2022/ *Number of bridges handled in 2021-2022*

*** Jumlah Jembatan yang berada di Jalan Kabupaten/ *Number of Bridges on District Road*

Sumber/Source: Dinas Pekerjaan Umum Dan Penataan Ruang Kabupaten Kediri/ *Department of Public Works and Spatial Planning of Kediri Regency*

Tabel
Table 8.1.2

Panjang Jalan di Kabupaten Kediri menurut Jenis, Kondisi dan Kelas jalan (Km) , 2021-2022
Length of Road in Kediri Regency by type, condition and class of road (Km), 2021-2022

Uraian <i>Description</i>	Negara/ <i>Country</i>		Provinsi/ <i>Province</i>		Kabupaten/ <i>Regency</i>	
	2021	2022	2021	2022	2021	2022
(1)	(2)	(3)	(4)	(5)	(6)	(7)
Jenis permukaan jalan Road surface type						
1.1. Aspal/ <i>Asphalt</i>	-	-	-	-	1 224,20	1 224,20
1.2. Kerikil/ <i>Gravel</i>	-	-	-	-	-	-
1.3. Tanah/ <i>Soil</i>	-	-	-	-	-	-
1.4. Lainnya/ <i>Others</i>	-	-	-	-	-	-
Kondisi jalan (Aspal) Road condition (Asphalt)						
2.1. Baik/ <i>Well</i>	-	-	-	-	1 085,01	1 077,20
2.2. Sedang/ <i>Medium</i>	-	-	-	-	108,95	115,26
2.3. Rusak/ <i>Broken</i>	-	-	-	-	30,24	31,74
2.4. Makadam/ <i>Macadam</i>	-	-	-	-	-	-
Kelas Jalan Street Class						
3.1. Kelas I/ <i>Class I</i>	-	-	-	-	-	-
3.2. Kelas II/ <i>Class II</i>	-	-	-	-	-	-
3.3. Kelas III/ <i>Class III</i>	-	-	-	-	-	-
3.4. Kelas III A/ <i>Class III A</i>	-	-	-	-	-	-
3.5. Kelas III B/ <i>Class III B</i>	-	-	-	-	-	-
3.6. Kelas III C **/ <i>Class III C **</i>	-	-	-	-	1 224,20	1 224,20
3.7. Kelas tidak dirinci/ <i>Classes are not specified</i>	-	-	-	-	-	-

Catatan/Note: ** Kelas III C dengan beban maksimum 5 Ton/ *Class III C with maximum load of 5 Ton*

Sumber/Source: Dinas Pekerjaan Umum Dan Penataan Ruang Kabupaten Kediri/ *Department of Public Works and Spatial Planning of Kediri Regency*

Tabel 8.1.3 Jumlah Kendaraan Bermotor di Kabupaten Kediri yang di Uji menurut Jenisnya, 2018-2022
Number of Motorized Vehicles in Kediri Regency Tested by Type, 2018-2022

Jenis Kendaraan <i>Transportation type</i>	2018	2019	2020	2021	2022
(1)	(2)	(3)	(4)	(5)	(6)
Truk/ <i>Truck</i>	11 345	10 920	9 871	...	-
Pick Up/ <i>Pick up</i>	13 799	14 262	12 913	...	-
Bis/ <i>Bus</i>	147	137	119	...	-
Microbus/ <i>Microbus</i>	956	1 077	869	...	-
Mobil Penumpang Umum/ <i>Public Passenger Cars</i>	51	19	5	15	13
Kereta Gandengan/ <i>Trailer</i>	73	76	85	86	72
Kereta Tempelan/ <i>Railroad Vehices</i>	25	30	35	28	28
Kendaraan Khusus/ <i>Special Vehicles</i>	1	3	1	198	212
Truk Tangki/ <i>Tanker</i>	74	89	113	...	-
Mobil Bis/ <i>Bus Cars</i>	-	-	-	984	940
Mobil Barang/ <i>Freight Cars</i>	-	-	-	21 691	19 421
Kabupaten Kediri	26 471	26 613	24 011	23 002	20 686

Catatan/Note: ... Data tidak tersedia/ *Data not available*

Sumber/Source: Balai Pengujian Kendaraan Bermotor Kediri/ *Kediri Motor Vehicle Testing Center*

Tabel
Table 8.1.4

**Jumlah Kendaraan Bermotor Wajib Uji di Kabupaten
Kediri menurut Bulan dan Jenisnya, 2021-2022**
**Number of Motor Vehicles Compulsory Test in Kediri
Regency by Month and Type, 2021-2022**

Bulan Month	Jenis Kendaraan/ Transportation type							
	Mobil Penumpang / Passenger car				Mobil Bis / Bus			
	Umum / Public		Bukan Umum / Not Public		Umum / Public		Bukan Umum / Not Public	
	2021	2022	2021	2022	2021	2022	2021	2022
(1)	(2)	(3)	(4)	(5)	(6)	(7)	(8)	(9)
Januari/ January	1	1	-	1	18	3	95	43
Februari/ February	2	1	-	-	13	9	57	45
Maret/ March	-	-	3	1	8	8	80	54
April/ April	1	-	-	-	3	16	28	39
Mei/ May	-	-	1	1	22	22	68	63
Juni/ June	-	-	-	-	15	16	90	107
Juli/ July	1	2	-	3	38	14	80	79
Agustus/ August	1	-	-	-	7	86	53	51
September/ September	3	1	-	-	3	8	61	52
Oktober/ October	-	-	-	-	3	17	11	45
Nopember/ November	1	-	-	1	26	23	88	63
Desember/ December	-	-	1	1	17	6	100	71
Kabupaten Kediri	10	5	5	8	173	228	811	712

Lanjutan Tabel/Continued Table 8.1.4

Bulan Month	Jenis Kendaraan/ Transportation type							
	Mobil Barang / Freight cars				Kendaraan Khusus / Special Vehicles			
	Umum / Public		Bukan Umum / Not Public		Umum / Public		Bukan Umum / Not Public	
(1)	2021 (10)	2022 (11)	2021 (12)	2022 (13)	2021 (14)	2022 (15)	2021 (16)	2022 (17)
Januari/ January	-	207	-	1 330	10	7	-	7
Februari/ February	336	223	2 004	1 388	9	7	13	12
Maret/ March	277	227	1 793	1 599	3	5	3	12
April/ April	313	180	2 037	953	5	8	4	15
Mei/ May	117	330	713	1 637	12	9	10	9
Juni/ June	294	268	1 572	1 934	4	9	14	7
Juli/ July	319	276	2 002	1 333	14	8	9	9
Agustus/ August	247	212	1 257	1 338	6	4	12	12
September/ September	305	209	1 632	1 571	8	6	14	12
Oktober/ October	270	166	1 788	1 006	-	9	4	13
Nopember/ November	49	222	288	1 271	10	10	12	11
Desember/ December	282	187	1 633	1 354	9	6	13	5
Kabupaten Kediri	2 809	2 707	16 719	16 714	90	88	108	124

Lanjutan Tabel/*Continued Table 8.1.4*

Bulan <i>Month</i>	Jenis Kendaraan/ <i>Transportation type</i>							
	Kereta Gandengan / <i>Double Truck</i>				Kereta Tempelan / <i>Container Truck</i>			
	Umum / <i>Public</i>		Bukan Umum / <i>Not Public</i>		Umum / <i>Public</i>		Bukan Umum / <i>Not Public</i>	
(1)	2021 (18)	2022 (19)	2021 (20)	2022 (21)	2021 (22)	2022 (23)	2021 (24)	2022 (25)
Januari/ <i>January</i>	8	4	10	2	1	3	-	-
Februari/ <i>February</i>	5	5	3	1	-	-	2	2
Maret/ <i>March</i>	12	3	-	1	2	-	-	-
April/ <i>April</i>	8	3	3	5	-	5	-	-
Mei/ <i>May</i>	6	4	1	7	3	-	2	-
Juni/ <i>June</i>	1	3	2	2	2	-	-	3
Juli/ <i>July</i>	1	2	-	2	5	4	-	1
Agustus/ <i>August</i>	10	2	2	1	1	1	1	-
September/ <i>September</i>	3	5	1	2	-	-	1	1
Oktober/ <i>October</i>	-	4	2	2	-	3	-	2
Nopember/ <i>November</i>	5	6	1	5	4	-	1	-
Desember/ <i>December</i>	2	-	-	1	3	2	-	1
Kabupaten Kediri	61	41	25	31	21	18	7	10

Catatan/*Note*: ...Sumber/*Source*: Balai Pengujian Kendaraan Bermotor Kediri/ *Kediri Motor Vehicle Testing Center*

Tabel 8.1.5 Jumlah Kendaraan Bermotor Lulus Uji di Kabupaten Kediri menurut Bulan dan Jenisnya, 2021-2022
Table 8.1.5 Number of Motor Vehicles Passed Test in Kediri Regency by Month and Type, 2021-2022

Bulan Month	Jenis Kendaraan/ Transportation type							
	Mobil Penumpang / Passenger car				Mobil Bis / Bus			
	Umum / Public		Bukan Umum / Not Public		Umum / Public		Bukan Umum / Not Public	
(1)	2021	2022	2021	2022	2021	2022	2021	2022
(1)	(2)	(3)	(4)	(5)	(6)	(7)	(8)	(9)
Januari/ January	1	1	-	1	18	2	94	42
Februari/ February	2	1	-	-	12	9	56	44
Maret/ March	-	-	-	1	6	8	79	54
April/ April	1	-	-	-	-	15	27	39
Mei/ May	-	-	-	-	19	19	68	58
Juni/ June	-	-	-	-	14	16	85	100
Juli/ July	1	2	-	3	38	9	80	73
Agustus/ August	1	-	-	-	6	89	49	48
September/ September	3	1	-	-	2	8	59	52
Oktober/ October	-	-	-	-	3	17	8	44
Nopember/ November	1	-	-	1	25	21	87	61
Desember/ December	-	-	1	1	17	5	93	68
Kabupaten Kediri	10	5	5	7	160	215	785	683

Lanjutan Tabel/Continued Table 8.1.5

Bulan Month	Jenis Kendaraan/ Transportation type							
	Mobil Barang / Freight cars				Kendaraan Khusus / Special Vehicles			
	Umum / Public		Bukan Umum / Not Public		Umum / Public		Bukan Umum / Not Public	
(1)	(10)	(11)	(12)	(13)	(14)	(15)	(16)	(17)
Januari/ January	1	189	-	1 260	-	7	-	7
Februari/ February	2	206	-	1 322	-	7	-	12
Maret/ March	-	200	3	1 519	-	5	-	11
April/ April	1	163	-	912	-	7	-	13
Mei/ May	-	314	1	1 570	-	8	-	6
Juni/ June	-	251	-	1 861	-	9	-	7
Juli/ July	1	256	-	1 278	-	8	-	9
Agustus/ August	1	192	-	1 280	-	4	-	12
September/ September	3	202	-	1 557	-	6	-	12
Oktober/ October	-	147	-	969	-	9	-	10
November/ November	1	213	-	1 227	-	9	-	6
Desember/ December	-	175	1	1 299	-	6	-	3
Kabupaten Kediri	10	2508	5	16 054	-	85	-	108

Lanjutan Tabel/Continued Table 8.1.5

Bulan Month	Jenis Kendaraan/ Transportation type							
	Kereta Gandengan / Double Truck				Kereta Tempelan / Container Truck			
	Umum / Public		Bukan Umum / Not Public		Umum / Public		Bukan Umum / Not Public	
	2021	2022	2021	2022	2021	2022	2021	2022
(1)	(18)	(19)	(20)	(21)	(22)	(23)	(24)	(25)
Januari/ January	8	4	10	2	1	3	-	-
Februari/ February	5	5	3	1	-	-	2	2
Maret/ March	12	2	-	1	2	-	-	-
April/ April	8	3	3	2	-	5	-	-
Mei/ May	4	3	1	7	3	-	2	-
Juni/ June	1	3	2	1	2	-	-	3
Juli/ July	1	2	-	2	5	4	-	1
Agustus/ August	8	2	2	1	1	1	1	-
September/ September	1	4	-	2	-	-	1	1
Oktober/ October	-	4	2	-	-	3	-	2
Nopember/ November	5	6	1	4	4	-	1	-
Desember/ December	2	-	-	1	3	2	-	1
Kabupaten Kediri	55	38	24	24	21	18	7	10

Catatan/Note: ...

Sumber/Source: Balai Pengujian Kendaraan Bermotor Kediri/ Kediri Motor Vehicle Testing Center

Tabel
Table 8.1.6

Jumlah Kendaraan Bermotor Tidak Lulus Uji di Kabupaten Kediri menurut Bulan dan Jenisnya, 2021-2022
Number of Motor Vehicles Not Passed Test in Kediri Regency by Month and Type, 2021-2022

Bulan Month	Jenis Kendaraan/ Transportation type							
	Mobil Penumpang / Passenger car				Mobil Bis / Bus			
	Umum / Public		Bukan Umum / Not Public		Umum / Public		Bukan Umum / Not Public	
(1)	2021 (2)	2022 (3)	2021 (4)	2022 (5)	2021 (6)	2022 (7)	2021 (8)	2022 (9)
Januari/ January	-	-	-	-	-	1	1	1
Februari/ February	-	-	-	-	1	-	1	1
Maret/ March	-	-	-	-	2	-	1	-
April/ April	-	-	-	-	3	1	1	-
Mei/ May	-	-	-	1	3	3	-	5
Juni/ June	-	-	-	-	1	-	5	7
Juli/ July	-	-	-	-	-	5	-	6
Agustus/ August	-	-	-	-	1	-	4	3
September/ September	-	-	-	-	1	-	2	-
Oktober/ October	-	-	-	-	-	-	3	1
Nopember/ November	-	-	-	-	1	2	1	2
Desember/ December	-	-	-	-	0	1	7	3
Kabupaten Kediri	-	-	-	1	13	13	26	29

Lanjutan Tabel/Continued Table 8.1.6

Bulan Month	Jenis Kendaraan/ Transportation type							
	Mobil Barang / Freight cars				Kendaraan Khusus / Special Vehicles			
	Umum / Public		Bukan Umum / Not Public		Umum / Public		Bukan Umum / Not Public	
(1)	2021 (10)	2022 (11)	2021 (12)	2022 (13)	2021 (14)	2022 (15)	2021 (16)	2022 (17)
Januari/ January	10	18	43	70	-	-	-	-
Februari/ February	13	17	44	66	-	-	-	-
Maret/ March	16	27	43	80	-	-	-	1
April/ April	19	17	44	41	-	1	-	2
Mei/ May	16	16	48	67	-	1	-	3
Juni/ June	15	17	65	73	-	-	1	-
Juli/ July	5	20	39	55	1	-	-	-
Agustus/ August	18	20	52	58	-	-	-	-
September/ September	25	7	31	14	-	-	3	-
Oktober/ October	22	19	35	37	-	-	-	3
November/ November	10	9	73	44	-	1	-	5
Desember/ December	19	12	78	55	-	-	2	2
Kabupaten Kediri	188	199	595	660	1	3	6	16

Lanjutan Tabel/*Continued Table* 8.1.6

Bulan Month	Jenis Kendaraan/ <i>Transportation type</i>							
	Kereta Gandengan / <i>Double Truck</i>				Kereta Tempelan / <i>Container Truck</i>			
	Umum / <i>Public</i>		Bukan Umum / <i>Not Public</i>		Umum / <i>Public</i>		Bukan Umum / <i>Not Public</i>	
(1)	2021 (18)	2022 (19)	2021 (20)	2022 (21)	2021 (22)	2022 (23)	2021 (24)	2022 (25)
Januari/ <i>January</i>	-	-	-	-	-	-	-	-
Februari/ <i>February</i>	-	-	-	-	-	-	-	-
Maret/ <i>March</i>	-	1	-	-	-	-	-	-
April/ <i>April</i>	-	-	-	3	-	-	-	-
Mei/ <i>May</i>	2	1	-	-	-	-	-	-
Juni/ <i>June</i>	-	-	-	1	-	-	-	-
Juli/ <i>July</i>	-	-	-	-	-	-	-	-
Agustus/ <i>August</i>	2	-	-	-	-	-	-	-
September/ <i>September</i>	2	1	-	-	-	-	-	-
Oktober/ <i>October</i>	-	-	-	2	-	-	-	-
Nopember/ <i>November</i>	-	-	-	1	-	-	-	-
Desember/ <i>December</i>	-	-	3	-	-	-	-	-
Kabupaten Kediri	6	3	3	7	-	-	-	-

Catatan/Note: ...

Sumber/Source: Balai Pengujian Kendaraan Bermotor Kediri/ *Kediri Motor Vehicle Testing Center*

Tabel 8.1.7 **Jumlah Kendaraan Angkutan Jalan Raya di Kabupaten Kediri, 2018- 2022**
Table 8.1.7 **Number of Road Freight Vehicles in Kediri Regency, 2018 - 2022**

Uraian Description	2018	2019	2020	2021	2022
(1)	(2)	(3)	(4)	(5)	(6)
Kendaraan Bermotor Motor vehicle	26 471	26 613	24 011	23 002	20 686
1.1. Mobil Penumpang/ Passenger car	51	19	5	15	13
1.2. Mobil Bus / Bus	1 103	1 214	988	984	940
1.3. Mobil Barang / Freight cars	25 218	25 271	22 897	21 691	19 421
1.4. Kendaraan Khusus / Special Vehicles	1	3	1	198	212
1.5. Kereta Gandeng / Double Truck	73	76	85	86	72
1.6. Kereta Tempel / Container Truck	25	30	35	28	86
Kendaraan Tidak bermotor Non-motorized vehicles	1 234	1 234	1 234	1 234	-
1.1. Becak / Pedicab	1 196	1 196	1 196	1 196	-
1.2. Dokar / Horse Drawn Buggy	32	32	32	32	-
1.3. Cikar / Cart	6	6	6	6	-
Kabupaten Kediri	27 705	27 847	25 245	24 236	20 686

Catatan/Note: ...

Sumber/Source: Dinas Perhubungan Kabupaten Kediri/ Department Transportation of Kediri Regency

8.2 KOMUNIKASI COMMUNICATION

Tabel 8.2.1 Jumlah Kantor Pos Cabang dan Tempat Pelayanan Pos Lainnya di Kantor Pos Kediri, 2018-2022
Number of Post Office Branches and Other Postal Service Venues in Kediri Post Office, 2018-2022

Jenis Kantor Pos Type of Post Office	2018	2019	2020	2021	2022
(1)	(2)	(3)	(4)	(5)	(6)
Kantor Pos Cabang/ Branch Post Office	29	29	29	28	22
Kantor Pos Desa/ Village Post Office	-	-	-	-	-
Pos Desa/ Village Post	-	-	-	-	-
Rumah Pos/ Post house	-	-	-	-	-
Pos Keliling Kota/ City post	-	-	-	-	-
Pos Keliling Desa/ Post Around the Village	-	-	-	-	-
Pos Sarling/ Pos Sarling	-	-	-	-	-
Pos Sekolah/ Pos Pesantren/ School Post / Boarding School Post	-	-	-	-	-
Agen Pos/ Postal Agent	38	38	38	42	20
Agen Pos Desa/ Village Post Agent	-	-	-	-	-
Agen Pos Koperasi/ Cooperative Post Agent	-	-	-	-	-
Dipo Benda Pos dan Meterai/ Postage and Seals	-	-	-	-	-
Loket Ekstensi/ Extension Counter	6	6	6	5	4
Kabupaten Kediri	73	73	73	75	46

Catatan/Note: ...

Sumber/Source: PT Pos Indonesia (Persero) Kantor Pos Kediri/ PT Pos Indonesia (Persero) Kediri Post Office

Tabel 8.2.2 **Jumlah Benda-benda Pos Terkirim menurut Jenisnya di Kantor Pos Kediri, 2018-2022**
Number of Post Items Sent by Type in Kediri Post Office, 2018-2022

Jenis Benda Pos Type of Postal Items	2018	2019	2020	2021	2022
(1)	(2)	(3)	(4)	(5)	(6)
Kiriman Biasa/ Ordinary Shipment					
1.1. Surat/ Letter	179 439	204 299	...	111 138	77 932
1.2. * Aerogram/ Aerogram	-	-	...	-	-
1.3. * Warkat Pos/ Postal Items	-	-	...	-	-
1.4. Kartu Pos/ Postcard	-	-	...	-	-
1.5. * Barang Cetak/ Printed goods	-	-	...	-	-
Kiriman Tercatat/ Registered Mails					
2.1. Tercatat Biasa/ Noted ordinary	-	-	...	-	-
2.2. Tercatat Kilat/ Lightning Recorded	-	-	...	-	-
2.3. Kilat Khusus/ Special Lightning	113 005	200 125	...	-	-
2.4. Paket Pos/ Post Package	339 468	369 478	...	340 231	463 541
2.5. Weselpos/ Weselpos	18 061	19 516	...	12 872	9 461
Kabupaten Kediri	649 973	793 418	...	464 241	550 934

Catatan/Note: * Layanan sudah ditutup/ Service is closed
 ... Data tidak tersedia/ Data not available

Sumber/Source: PT Pos Indonesia (Persero) Kantor Pos Kediri/ PT Pos Indonesia (Persero) Kediri Post Office

Tabel
Table 8.2.3**Lalu lintas Surat Pos Dalam Negeri menurut Bulan di Kantor Pos Kediri, 2021-2022**
Domestic Letter Post traffic by month in Kediri Post Office, 2021-2022

Bulan Month	Biasa / Ordinary Letter				Kilat / Express Letter			
	Kirim / Send		Terima / Accept		Kirim / Send		Terima / Accept	
	2021	2022	2021	2022	2021	2022	2021	2022
(1)	(2)	(3)	(4)	(5)	(6)	(7)	(8)	(9)
Januari/ January	...	-	...	-	...	50 495	...	36 892
Februari/ February	...	1	...	-	...	46 124	...	29 395
Maret/ March	...	-	...	-	...	48 620	...	37 506
April/ April	...	-	...	-	...	52 311	...	39 260
Mei/ May	...	-	...	-	...	44 605	...	28 580
Juni/ June	...	-	...	-	...	46 229	...	35 927
Juli/ July	...	-	...	-	...	41 069	...	32 617
Agustus/ August	...	-	...	1	...	43 003	...	36 451
September/ September	...	1	...	-	...	40 033	...	34 589
Oktober/ October	...	-	...	14	...	43 922	...	35 654
Nopember/ November	...	255	...	31	...	41 727	...	35 969
Desember/ December	...	958	...	48	...	42 120	...	37 649
Kabupaten Kediri	...	1 215	...	94	...	540 258	...	420 489

Catatan/Note: ... Data tidak tersedia/ Data not available

Sumber/Source: PT Pos Indonesia (Persero) Kantor Pos Kediri/ PT Pos Indonesia (Persero) Kediri Post Office

Tabel
Table 8.2.4**Jumlah Penerimaan Surat, Wesel Pos, Paket Pos dan Giro menurut Bulan di Kantor Pos Kediri, 2021-2022**
Number of Mail Receipts, Postal Notes, Post and Giro Packages by Month in Kediri Post Office, 2021-2022

Bulan Month	Surat Letter		Wesel Pos Postal Notes		Paket Pos Post Packages		Giro	
	2021	2022	2021	2022	2021	2022	2021	2022
(1)	(2)	(3)	(4)	(5)	(6)	(7)	(8)	(9)
Januari/ January	...	7 397	...	986	...	43 098	...	9 868
Februari/ February	...	6 662	...	848	...	39 463	...	9 448
Maret/ March	...	7 082	...	865	...	41 538	...	11 254
April/ April	...	7 702	...	935	...	44 609	...	15 171
Mei/ May	...	6 407	...	651	...	38 198	...	9 180
Juni/ June	...	6 680	...	894	...	39 549	...	10 956
Juli/ July	...	5 813	...	778	...	35 256	...	11 151
Agustus/ August	...	6 138	...	756	...	36 865	...	11 714
September/ September	...	5 639	...	748	...	34 395	...	11 450
Oktober/ October	...	6 292	...	697	...	37 630	...	11 726
November/ November	...	5 966	...	650	...	36 016	...	12 269
Desember/ December	...	6 154	...	653	...	36 924	...	13 679
Kabupaten Kediri	...	77 932	...	9 461	...	463 541	...	137 866

Catatan/Note: ... Data tidak tersedia/ Data not available

Sumber/Source: PT Pos Indonesia (Persero) Kantor Pos Kediri/ PT Pos Indonesia (Persero) Kediri Post Office

Tabel
Table 8.2.5

Frekuensi Kegiatan Operasional Komunikasi dan Informasi menurut Jenisnya di Kabupaten Kediri, 2018-2022
Frequency of Communication and Information Operational Activities by Type in Kediri Regency, 2018-2022

Jenis Kegiatan Type of activity	2018	2019	2020	2021	2022
(1)	(2)	(3)	(4)	(5)	(6)
<i>Lisan/ Oral</i>					
1.1. Bako Inmas	8	2	-	1	3
1.2. Pembinaan Juru Infokom/ Construction of Influencers	-	-	-	-	-
1.3. Siaran Keliling/ Circulars	-	-	-	-	-
1.4. Kawal Depan/ Front Guard	-	-	-	-	-
1.5. Radio	-	-	-	-	-
<i>Audio Visual</i>					
2.1. Film	440	904	638	780	850
2.2. Pameran/ Exhibition	2	2	-	-	-
2.3. Ekspo/ Expo	-	-	-	-	-
2.4. Wayang Suluh/ Flash Movies	-	-	-	-	-
<i>Tulisan/ Article</i>					
3.1. Tabloid	-	-	-	-	-
3.2. Peliputan Data/ Data Coverage	822	800	785	912	336
<i>Gambar / Lukisan/ Drawings/ Paintings</i>					
4.1. Spanduk/ Banner	48	96	90	72	76
4.2. Foto/ Photo	7 200	7 450	7730	7750	8400

Catatan/Note: ...

Sumber/Source: Dinas Komunikasi & Informatika Kabupaten Kediri/ Communication and Informatics Department of Kediri Regency

Tabel 8.2.6 **Sarana Komunikasi Dinas Kominfo Kabupaten Kediri menurut Jenisnya, 2018-2022**
Communication Facilities of the Department of Communication and Information of Kediri Regency by Type, 2018-2022

Jenis Sarana Komunikasi <i>Communication Facilities</i>	2018	2019	2020	2021	2022
(1)	(2)	(3)	(4)	(5)	(6)
Televisi/ <i>Television</i>					
Berwarna/ <i>Colored</i>	8	5	17	13	7
Hitam Putih/ <i>Black and white</i>	-	-	-	-	-
Radio Kaset Recorder/ <i>Radio Cassette Recorder</i>	10	4	2	-	2
Moviani Darat					
Sepeda Motor/ <i>Motorcycle</i>	18	18	18	14	14
Mobil/ <i>Car</i>	7	7	7	6	6
Surat Kabar/ <i>Newspaper</i>	7	4	-	-	-
Pertunjukan Rakyat/ <i>People's show</i>	44	64	4	1	-
Pertunjukan Milik Dinas Infokom (Group Lawak)/ <i>Infokom Service's Performance (Joke Group)</i>	-	-	-	-	-

Catatan/Note: ...

Sumber/Source: Dinas Komunikasi & Informatika Kabupaten Kediri/ *Communication and Informatics Department of Kediri Regency*

Jumlah Jaringan Bank di Kabupaten/Kota Kediri, 2022

Hotel/Inns in Kediri Regency, 2022

Bank Umum

Commercial Banks

337

Bank Umum Syariah

Saria Commercial Banks

15

Bank Perkreditan

Rakyat

Rural Credit Banks

93

Bank Perkreditan

Rakyat Syariah

Sharia Rural Credit Banks

14



Jumlah Aset Bank, 2022

Total Bank Asset, 2022



Bank Umum dan Bank Umum Syariah

Commercial Banks and Sharia Commercial Banks

3.512.625

Juta Rupiah

Million Rupiah

Bank Perkreditan Rakyat dan Bank Perkreditan Rakyat Syariah

Rural Credit Banks and Sharia Rural Credit Banks

1.017.673

Juta Rupiah

Million Rupiah

PENJELASAN TEKNIS**TECHNICAL NOTES**

- | | |
|--|---|
| <p>1. Data statistik perbankan bersumber dari Bank Indonesia dan Otoritas Jasa Keuangan.</p> <p>2. Kantor bank terdiri dari Kantor Cabang (KC), Kantor Cabang Pembantu (KCP), dan kantor di bawah KCP.</p> <p>3. Uang beredar dalam arti sempit (M1) adalah kewajiban sistem moneter yang terdiri atas uang kartal dan uang giral.</p> <p>4. Uang beredar dalam arti luas (M2) atau likuiditas perekonomian adalah kewajiban sistem moneter yang terdiri atas M1, uang kuasi, dan surat berharga selain saham.</p> <p>5. Uang kartal terdiri atas uang kertas dan uang logam yang berlaku, tidak termasuk uang kas pada Kantor Perbendaharaan dan Kas Negara (KPKN) dan bank umum.</p> <p>6. Uang giral terdiri atas rekening giro, kiriman uang, simpanan berjangka, dan tabungan dalam rupiah yang sudah jatuh waktu, yang seluruhnya merupakan simpanan penduduk dalam rupiah pada sistem moneter.</p> <p>7. Uang kuasi terdiri atas simpanan berjangka dan tabungan penduduk pada bank umum,</p> | <p>1. <i>Banking statistics are obtained from the Bank Indonesia and Financial Services Authority.</i></p> <p>2. <i>Bank offices consist of branch office (KC), sub branch office (KCP), and offices under KCP.</i></p> <p>3. <i>The "broad money (M1)" in specific term is liabilities of the monetary system consisting of currency and demand deposits.</i></p> <p>4. <i>The "broad money (M2)" in a broader term or "domestic liquidity" is liabilities of the monetary system consisting M1, quasi money, and securities other than shares.</i></p> <p>5. <i>Currency consists of legal bank notes and coins excluding cash in the government treasury offices and commercial banks.</i></p> <p>6. <i>Demand deposit comprises current accounts, transfer, matured time, and savings deposits in rupiah, held by residents in the monetary system.</i></p> <p>7. <i>Quasi money consists of time and savings deposits in rupiah and foreign currency held by residents</i></p> |
|--|---|

baik dalam rupiah maupun valuta asing.

in commercial banks.

8. Data statistik penanaman modal yang disetujui pemerintah terdiri dari Penanaman Modal Asing (PMA) dan Penanaman Modal Dalam Negeri (PMDN), bersumber dari Badan Koordinasi Penanaman Modal (BKPM). Data mengenai realisasi investasi penanaman modal tidak termasuk sektor minyak, asuransi, dan perbankan. Data telah memperhatikan perubahan investasi yang beralih status dan juga pengurangan investasi yang dicabut izin usahanya.

8. *Statistics of investments approved by government consist of Foreign Direct Investment (FDI) and Domestic Direct Investment (DDI), are obtained from the Investment Coordinating Board (BKPM). Realization of investment data exclude those investments in petroleum production, insurance, and banking sectors. Changes in investment status and those whose license was taken off have been taken into account.*

9. Utang Luar Negeri adalah posisi utang yang menimbulkan kewajiban membayar kembali pokok dan/atau bunga utang kepada pihak luar negeri atau bukan penduduk baik dalam valuta asing maupun rupiah, dan tidak termasuk kontingen. Termasuk dalam pengertian utang luar negeri adalah surat berharga yang diterbitkan di dalam negeri yang menimbulkan kewajiban membayar kembali kepada pihak luar negeri atau bukan penduduk.

9. *External Debt is the outstanding amount that require payment(s) of interest and/or principal by the debtor at some point(s) in the future to the foreign state or non residents of an economy in terms of foreign exchange or rupiah, and not included contingent. This definition includes securities issued on the domestic market that incur repayment obligations towards non-residents.*

10. Utang Luar Negeri Pemerintah adalah utang luar negeri yang dimiliki pemerintah.

10. *Government External Debt is external debt owned by the government.*

11. Utang Luar Negeri Bank Sentral adalah utang luar negeri yang dimiliki oleh Bank Indonesia dalam rangka mendukung neraca pembayaran.
12. Utang Luar Negeri Swasta adalah utang luar negeri yang dimiliki oleh penduduk berdasarkan perjanjian pinjaman atau perjanjian lainnya, termasuk kas dan simpanan, dan kewajiban lainnya terhadap bukan penduduk.
13. Pinjaman Bilateral adalah pinjaman luar negeri yang berasal dari pemerintah suatu negara melalui suatu lembaga keuangan dan/atau lembaga non-keuangan yang ditunjuk oleh pemerintah negara yang bersangkutan untuk melaksanakan pemberian pinjaman.
14. Pinjaman Multilateral adalah pinjaman luar negeri pemerintah yang berasal dari lembaga multilateral.
15. Surat Berharga Domestik yang Dimiliki Bukan Penduduk adalah surat berharga yang diterbitkan di dalam negeri baik oleh pemerintah, bank sentral, atau perusahaan yang berdomisili di dalam negeri, yang dimiliki bukan penduduk.
11. *Central Bank External Debt is external debt owned by Bank Indonesia used to strengthen the balance of payments.*
12. *Private External Debt is foreign debt held by residents based on loan agreement or other agreements, including currency and deposits, and other liabilities to non-residents.*
13. *Bilateral Loans are foreign loans extended by a national government through a financial institution and/or non-financial institution appointed by that national government to manage the loan.*
14. *Multilateral Loans are government external loans from multilateral institutions.*
15. *Domestic Securities Owned by Non-Residentis securities issued on the domestic market by the government, central bank or Indonesian domiciled companies that owned by non-resident.*

16. Cadangan Devisa adalah cadangan devisa negara yang dikuasai oleh Bank Indonesia dan tercatat pada sisi aktiva neraca Bank Indonesia, yang antara lain berupa emas, uang kertas asing, dan tagihan dalam bentuk giro, deposito berjangka, wesel, surat berharga luar negeri, dan lainnya dalam valuta asing kepada pihak luar negeri yang dapat dipergunakan sebagai alat pembayaran luar negeri.
 17. Data perusahaan asuransi bersumber dari Otoritas Jasa Keuangan.
 18. Data perkoperasian bersumber dari Dinas Koperasi Dan Usaha Mikro.
 19. Koperasi adalah badan usaha yang beranggotakan orang seorang atau badan hukum koperasi dengan melandaskan kegiatannya berdasarkan prinsip koperasi sekaligus sebagai gerakan ekonomi rakyat yang berdasar atas asas kekeluargaan.
 20. Sisa hasil usaha koperasi merupakan pendapatan koperasi yang diperoleh dalam satu tahun buku dikurangi dengan biaya, penyusutan, dan kewajiban lainnya termasuk pajak dalam tahun buku yang bersangkutan.
16. *International Reserves are the international reserves managed by Bank Indonesia and are recorded in the assets accounts of the Bank Indonesia balance sheet such as gold, foreign banknotes, and demand deposit claims, time deposits, notes, foreign securities, and similar foreign currency claims on foreign parties that may be used as instruments for international payments.*
 17. *Data for insurances are generated from the Financial Services Authority.*
 18. *Data for cooperatives are generated from Department of Cooperatives and Micro Enterprises.*
 19. *Cooperative is an establishment that its members are people or establishments with legal status of cooperative and its activities based on people economic movement.*
 20. *Net profit of cooperative is gross income in one year minus expenses, depreciation, and other liabilities including taxes in current year*

ULASAN**DESCRIPTION****Perbankan**

1. Berdasarkan catatan Bank Indonesia dan OJK Kediri, jumlah jaringan Bank tahun 2022 terdiri dari 354 Bank Umum, 15 Bank Umum Syariah, 93 BPR dan 14 BPR Syariah.
2. Dilihat dari aktiva bank, aset Bank Umum mengalami peningkatan sebesar 15,02 persen. Sedangkan aset Bank Perkreditan Rakyat juga mengalami peningkatan sebesar 24,57 persen.
3. Jumlah pendapatan Kantor Pos Kediri di Tahun 2021 mengalami penurunan sebesar 31,37 persen.

Koperasi

4. Dalam era Orde Baru, karena sifatnya berdasarkan kekeluargaan dan dengan tujuan utamanya menyejahterakan anggotanya, pemerintahan saat itu mencanangkan Koperasi sebagai Soko Guru perekonomian. Namun, seiring waktu berlalu dan kompetisi antara ekonomi kerakyatan dengan ekonomi kapitalis demikian tajam, Koperasi hanya sebagai pelengkap dalam gerak perekonomian bangsa.
5. Dengan gerak yang terbatas pada Kategori Pedagangan dan Keuangan serta kapitalisasi yang terbatas, ternyata perkembangan

Banking

1. *Based on Bank Indonesia Kediri records, the number of bank networks in 2022 consists of 354 Commercial Banks, 15 Islamic Commercial Banks, 93 BPRs and 14 Sharia BPRs.*
2. *In terms of bank assets, commercial bank assets increased by 15.02 percent. Meanwhile, the assets of Rural Banks also increased by 24.57 percent.*
3. *The number of savers at the Kediri Post Office in 2022 decreased by 31.37 percent.*

Cooperative

4. *In the New Order era, because it is based on kinship and with the main purpose of prospering its members, the government at that time launched the Cooperative as Soko Guru economy. However, as time passes and the competition between the populist economy and capitalist economy is so sharp, the Cooperative is only a complement to the nation's economy.*
5. *With limited movement in the category of Trade and Finance and limited capitalization, it turns out the development of Cooperatives*

Koperasi di Kabupaten Kediri demikian pesat. Tercatat dalam kurun waktu beberapa tahun terakhir pertumbuhan Koperasi terus positif. Pada tahun 2022 telah ada 1.458 unit Koperasi, yang berarti meningkat 1,46 persen dibanding tahun sebelumnya. Jumlah tersebut terdiri dari 295 koperasi Jasa, 186 koperasi Serba Usaha, dan 981 koperasi lainnya.

in Kediri so fast. Recorded in the last few years Cooperative growth continues to be positive. In 2022 there have been 1,458 units of Cooperatives, which means an increase of 1.46 percent over the previous year. The amount consists of 295 service cooperatives, 186 multipurpose cooperatives, and 981 others cooperative.

Harga

6. Salah satu indikator makro ekonomi yang menjadi perhatian dan terus dipantau adalah laju Inflasi. Statistik Inflasi merupakan produk Indeks Harga Konsumen Perhitungan (IHK). IHK membandingkan harga suatu komoditi dengan harga pada tahun dasar (2018=100). Karena Kabupaten Kediri bertetangga dengan Kota Inflasi, yaitu Kota Kediri, maka IHK yang ditampilkan merupakan IHK Kota Kediri.
7. Ada 7 kelompok komoditi yang dipantau dan dimasukkan dalam perhitungan IHK ataupun inflasi, yakni Bahan Makanan, Makanan/Minuman Jadi (termasuk Rokok), Perumahan, Sandang, Kesehatan, Pendidikan, dan Transportasi/Komunikasi.
8. IHK mencerminkan kenaikan harga relatif dibandingkan tahun 2018 (2018 = 100). Sedangkan inflasi bulanan mencerminkan kenaikan

Price

6. *One of the macroeconomic indicators that concerns and continues to be monitored is the rate of Inflation. Inflation Statistics is a product of Consumer Price Index (CPI). The CPI compares the price of a commodity with a price in the base year (2018 = 100). Because Kediri District is adjacent to the City of Inflation, namely Kediri, the CPI shown is the CPI of Kediri.*
7. *There are 7 groups of commodities monitored and included in the calculation of CPI or inflation, ie Foodstuff, Food / Beverage So (including Cigarettes), Housing, Clothing, Health, Education, and Transportation / Communication.*
8. *CPI reflects the relative price increase compared to 2018 (2018 = 100). While monthly inflation reflects price increases from month*

harga dari bulan ke bulan.

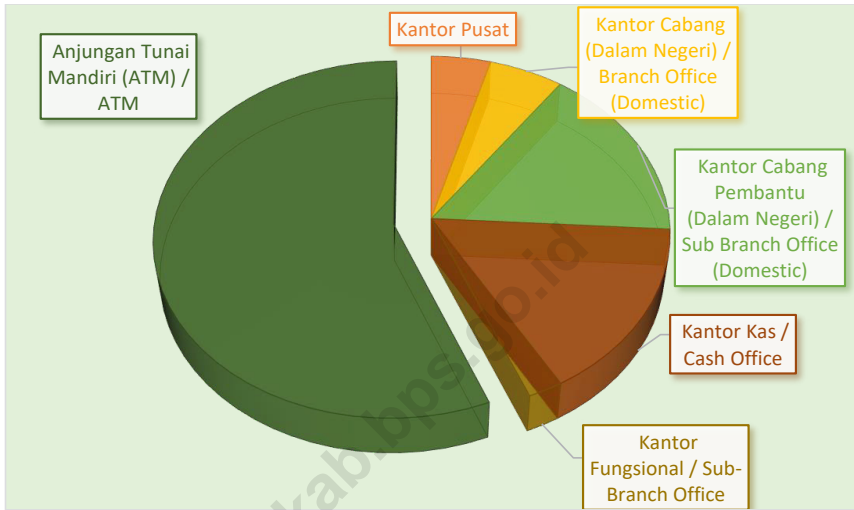
to month.

9. Pada Tahun 2022 penghitungan IHK menggunakan tahun dasar 2018. IHK mencerminkan kenaikan harga relatif dibandingkan tahun 2018 (2018 = 100).

9. *In 2022 the calculation of CPI uses the base year 2018. The CPI reflects an increase in relative prices compared to 2018 (2018 = 100).*

<https://kedirikab.bps.go.id>

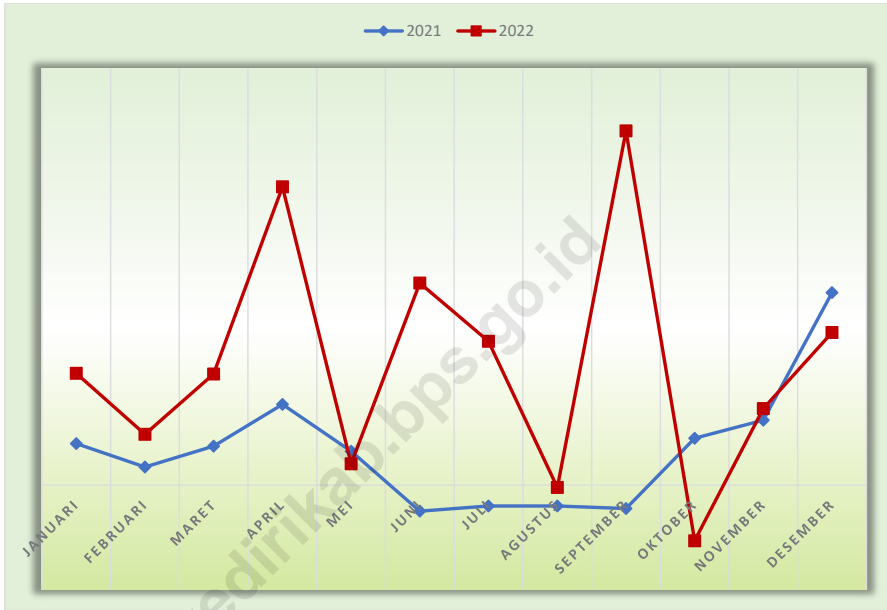
Gambar 9.1 Jumlah Jaringan Bank Umum di Kabupaten Kediri, 2022
Number of Commercial Bank Networks in Kediri Regency, 2022



Sumber/Source : Bank Indonesia Kediri/Bank Indonesia - Kediri

Gambar 9.2
Figures

Laju Inflasi Kota Kediri 2021-2022
Kediri Municipality Inflation Rate 2021-2022



Sumber/Source : BPS Kota Kediri/BPS-Statistics of Kediri Municipality

9.1 PERBANKAN BANKING

Tabel 9.1.1 Jaringan Bank Umum menurut Jenisnya di Kabupaten/
Table 9.1.1 Commercial Bank Network by Type in Kediri Regency/
Municipality, 2022

Jenis Jaringan Bank <i>Type of Bank Network</i>	Bank Umum <i>Commercial Banks</i>	Bank Umum Syariah <i>Sharia Commercial Bank</i>
(1)	(2)	(3)
Kantor Cabang (Dalam Negeri) <i>Branch Office (Domestic)</i>	8	2
Kantor Cabang Pembantu (Dalam Negeri) <i>Sub-Branch Office (Domestic)</i>	71	3
Kantor kas <i>Cash office</i>	-	-
Kantor Fungsional <i>Sub-Branch Office</i>	9	1
Payment Point <i>Cash office</i>	-	-
Kas Keliling/ Kas mobil/ Kas terapung <i>Surround Cash / Car Cash / Floating Cash</i>	-	-
Terminal Perbankan (ATM, ADM) <i>Banking Terminals (ATM, ADM)</i>	249	9
Kabupaten/Kota Kediri	337	26

Catatan/Note: ...

Sumber/Source: Bank Indonesia Kediri/Bank Indonesia - Kediri

Tabel
Table 9.1.2

**Aktiva Bank, Penghimpunan Dana dan Penyaluran Kredit
di Kabupaten/Kota Kediri (Juta Rupiah), Akhir Tahun
2021-2022**
**Bank Assets, Funds and Distribution of Credit in Kediri
Regency/ Municipality (Million Rupiah), End of Year 2021-
2022**

Uraian Description	2021	2022
(1)	(6)	(7)
Bank Umum dan Bank Umum Syariah/ Commercial Banks and Sharia Commercial Bank		
Aset/ Asset	3 053 847	3 512 625
Dana Pihak Ketiga (Masyarakat)/ <i>Third Party Funds (Community)</i>	2 482 375	2 675 502
A. GIRO/ <i>GIRO</i>	571 534	428 727
B. Tabungan/ <i>Savings</i>	1 455 941	1 671 660
C. Deposito/ <i>Deposits</i>	454 900	575 116
Penyaluran Kredit/ <i>Credit Distribution</i>	1 981 374	2 697 754
A. Non UMKM/ <i>Non-MSMEs</i>	539 074	554 990
B. UMKM/ <i>MSMEs</i>	1 442 300	2 142 764
Bank Perkreditan Rakyat dan Bank Perkreditan Rakyat Syariah/ Rural Credit Banks and Sharia Rural Banks		
Aset/ Asset	816 910	1 017 673
Dana Pihak Ketiga (Masyarakat)/ <i>Third Party Funds (Community)</i>	537 693	657 578
A. GIRO/ <i>GIRO</i>	-	-
B. Tabungan/ <i>Savings</i>	149 282	149 500
C. Deposito/ <i>Deposits</i>	388 411	508 077
Penyaluran Kredit/ <i>Credit Distribution</i>	554 897	672 488
A. Non KUK/ <i>Non KUK</i>	154 105	239 973
B. KUK (Kredit Usaha Kecil)/ <i>Small Business Credit</i>	400 792	432 515

Catatan/Note: ...

Sumber/Source: Otoritas Jasa Keuangan Kediri/ *Kediri Financial Services Authority*

Tabel 9.1.3 Jumlah Jaringan Kantor Perbankan di Kabupaten Kediri, 2021–2022
Table Number of Banking Office Networks in Kediri Regency, 2021–2022

Lembaga Keuangan/ <i>Financial institutions</i>	Kantor Pusat <i>Headquarters</i>		Kantor Cabang <i>Branch office</i>		Kantor Cabang Pembantu <i>Sub-Branch Office</i>	
	2021	2022	2021	2022	2021	2022
(1)	(2)	(3)	(4)	(5)	(6)	(7)
Bank Perkreditan Rakyat (BPR) <i>Rural Credit Bank (BPR)</i>	18	-	15	-	-	-
Bank Pembiayaan Rakyat Syariah (BPRS) <i>Sharia Rural Financial Bank (BPRS)</i>	2	-	-	-	-	-
Bank Umum <i>Commercial Bank</i>	-	-	8	8	117	71
Bank Umum Syariah <i>Sharia Commercial Bank</i>	-	-	2	2	2	3
Kabupaten Kediri	20	-	25	10	119	74

Lanjutan Tabel/*Continued Table* 9.1.3

Lembaga Keuangan/ <i>Financial institutions</i>	Kantor Kas <i>Cash office</i>		Kantor Fungsional <i>Sub-Branch office</i>		Anjungan Tunai Mandiri (ATM) <i>Automatic Teller Machine (ATM)</i>	
	2021	2022	2021	2022	2021	2022
(1)	(8)	(9)	(10)	(11)	(12)	(13)
Bank Perkreditan Rakyat (BPR) <i>Rural Credit Bank (BPR)</i>	62	60	-	-	-	-
Bank Pembiayaan Rakyat Syariah (BPRS) <i>Sharia Rural Financial Bank (BPRS)</i>	11	12	-	-	-	-
Bank Umum <i>Commercial Bank</i>	-	-	22	9	248	249
Bank Umum Syariah <i>Sharia Commercial Bank</i>	1	-	1	1	9	9
Kabupaten Kediri	74	72	23	10	257	258

Catatan/Note: ...

Sumber/Source: Otoritas Jasa Keuangan Kediri/ *Kediri Financial Services Authority*

Tabel 9.1.4 Jumlah Jaringan Kantor Industri Keuangan Non-Bank di Kabupaten Kediri, 2021–2022
Number of Non-Bank Financial Industry Office Networks in Kediri Regency, 2021–2022

Lembaga Keuangan/ Financial institutions	Kantor Pusat Headquarters		Kantor Cabang Branch office		Kantor Pemasaran Marketing office		Kantor selain Kantor Cabang Other Branch office	
	2021	2022	2021	2022	2021	2022	2021	2022
(1)	(2)	(3)	(4)	(5)	(6)	(7)	(6)	(7)
Pembiayaan Finance	-	-	5	4	-	-	3	3
Asuransi Insurance	-	-	-	1	2	2	-	-
Modal Ventura Venture Capital	-	-	10	11	-	-	-	-
Pegadaian Pawnshop	-	-	1	1	-	-	-	-
Kabupaten Kediri	-	-	16	17	2	2	3	3

Catatan/Note: ...

Sumber/Source: Otoritas Jasa Keuangan Kediri/ Kediri Financial Services Authority

Tabel
Table 9.1.5**Pendapatan Kantor Pos Kediri Menurut Jenis Kegiatan Usaha (Juta Rupiah), 2021–2022**
Kediri Post Office Revenue by Type of Business Activity (Million Rupiah), 2021–2022

Kegiatan Usaha <i>Business Activity</i>	2021				Pendapatan Total <i>Total Income</i>
	Pendapatan per- Triwulan <i>Income per quarter</i>				
	Triwulan 1 <i>1st Quarter</i>	Triwulan 2 <i>Quarter 2</i>	Triwulan 3 <i>Quarter 3</i>	Triwulan 4 <i>Quarter 4</i>	
(1)	(2)	(3)	(4)	(5)	(6)
Paketpos <i>Post pack</i>	3 657	3 280	3 045	2 907	12 889
Suratpos <i>Letter of post</i>	924	3 248	634	600	5 407
Jasa Keuangan <i>Financial Services</i>	244	284	280	271	1 078
Logistik <i>Logistics</i>	-	12	1	-	13
Ritel <i>Retail</i>	560	450	426	434	1 870
Properti <i>Property</i>	-	-	-	-	-
Teknologi Informasi <i>Information Technology</i>	-	-	-	-	-
Jumlah <i>Total</i>	5 385	7 274	4 385	4 212	21 256

Lanjutan Tabel/Continued Table 9.1.5

Kegiatan Usaha Business Activity	2022				
	Pendapatan per- Triwulan Income per quarter				Pendapatan Total Total Income
	Triwulan 1 1st Quarter	Triwulan 2 Quarter 2	Triwulan 3 Quarter 3	Triwulan 4 Quarter 4	
(1)	(2)	(3)	(4)	(5)	(6)
Paketpos Post pack	2 578	2 511	2 091	2 242	9 423
Suratpos Letter of post	568	551	566	555	2 240
Jasa Keuangan Financial Services	261	252	214	237	964
Logistik Logistics	-	76	65	-	141
Ritel Retail	387	436	447	385	1 655
Properti Property	54	44	20	49	167
Teknologi Informasi Information Technology	-	-	-	-	-
Jumlah Total	3 848	3 870	3 403	3 467	14 589

Catatan/Note: ... Data tidak tersedia/ Data not available

Sumber/Source: PT Pos Indonesia (Persero) Kantor Pos Kediri /PT Pos Indonesia (Persero) Kediri Post Office

**9.2 KOPERASI
COOPERATIVE**

Tabel 9.2.1 Jumlah Koperasi di Kabupaten Kediri menurut Tingkatannya, 2021-2022
Number of Cooperatives in Kediri Regency by Level, 2021-2022

Kecamatan Subdistrict	Tingkat Koperasi/ Level of Cooperative							
	Induk/ Parent		Gabungan/ Combined		Pusat/ Center		Primer/ Primary	
	2021	2022	2021	2022	2021	2022	2021	2022
(1)	(2)	(3)	(4)	(5)	(6)	(7)	(8)	(9)
[010] Mojo	-	-	-	-	-	-	56	56
[020] Semen	-	-	-	-	-	-	47	47
[030] Ngadiluwih	-	-	-	-	-	-	66	67
[040] Kras	-	-	-	-	-	-	72	73
[050] Ringinrejo	-	-	-	-	-	-	43	43
[060] Kandat	-	-	-	-	-	-	37	38
[070] Wates	-	-	-	-	-	-	69	70
[080] Ngancar	-	-	-	-	-	-	49	52
[090] Plosoklaten	-	-	-	-	-	-	63	65
[100] Gurah	-	-	-	-	-	-	66	67
[110] Puncu	-	-	-	-	-	-	47	49
[120] Kepung	-	-	-	-	-	-	61	62
[130] Kandangan	-	-	-	-	1	1	49	51
[140] Pare	-	-	-	-	-	-	127	127
[141] Badas	-	-	-	-	-	-	45	45
[150] Kunjang	-	-	-	-	-	-	30	31
[160] Plemahan	-	-	-	-	-	-	57	58
[170] Purwoasri	-	-	-	-	-	-	76	77
[180] Papar	-	-	-	-	-	-	54	54
[190] Pagu	-	-	-	-	-	-	47	48
[191] Kayenkidul	-	-	-	-	-	-	33	33
[200] Gampengrejo	-	-	-	-	-	-	37	37
[201] Ngasem	-	-	-	-	2	3	111	111
[210] Banyakan	-	-	-	-	-	-	31	32
[220] Grogol	-	-	-	-	-	-	35	35
[230] Tarokan	-	-	-	-	-	-	29	30
Kabupaten Kediri	-	-	-	-	3	4	1 437	1 458

Catatan/Note: ...

Sumber/Source: Dinas Koperasi Dan Usaha Mikro Kabupaten Kediri/Department of Cooperatives and Micro Enterprises Kediri Regency

Tabel
Table 9.2.2**Jumlah Koperasi di Kabupaten Kediri menurut Bidang Usahanya, 2021-2022**
Number of Cooperatives in Kediri Regency by Their Field of Business, 2021-2022

Kecamatan Subdistrict	Bidang Usaha/ Business fields					
	Serba Usaha Multipurpose Business		Jasa dan Sejenisnya Services		Lain-lain/ Others (Industri Kerajinan)	
	2021	2022	2021	2022	2021	2022
(1)	(2)	(3)	(4)	(5)	(6)	(7)
[010] Mojo	4	4	5	5	47	47
[020] Semen	3	3	4	4	40	40
[030] Ngadiluwih	9	10	14	14	43	43
[040] Kras	13	14	17	17	42	42
[050] Ringinrejo	6	6	11	11	26	26
[060] Kandat	6	7	5	5	26	26
[070] Wates	6	7	14	14	49	49
[080] Ngancar	4	7	9	9	36	36
[090] Plosoklaten	8	9	11	12	44	44
[100] Gurah	6	7	14	14	46	46
[110] Puncu	6	8	12	12	29	29
[120] Kepung	15	16	13	13	33	33
[130] Kandangan	2	4	10	10	38	38
[140] Pare	21	21	40	40	66	66
[141] Badas	5	5	20	20	20	20
[150] Kunjang	4	5	4	4	22	22
[160] Plemahan	3	4	13	13	41	41
[170] Purwoasri	3	4	12	12	61	61
[180] Papar	2	2	11	11	41	41
[190] Pagu	7	8	9	9	31	31
[191] Kayenkidul	1	1	6	6	26	26
[200] Gampengrejo	4	4	5	5	28	28
[201] Ngasem	17	18	24	24	72	72
[210] Banyakan	3	4	3	3	25	25
[220] Grogol	6	6	6	6	23	23
[230] Tarokan	1	2	2	2	26	26
Kabupaten Kediri	165	186	294	295	981	981

Catatan/Note: ...

Sumber/Source: Dinas Koperasi Dan Usaha Mikro Kabupaten Kediri/Department of Cooperatives and Micro Enterprises Kediri Regency

Tabel
Table 9.2.3

Jumlah Anggota, Pengurus dan Pekerja di Kabupaten Kediri menurut Jenis Usahanya, 2021-2022
Number of Members, Managers and Workers of Cooperatives in Kediri Regency by Type of Business, 2021–2022

Uraian/ Description	Jasa dan Sejenisnya Services		Serba Usaha Multipurpose Business		Lain-lain Other	
	2021	2022	2021	2022	2021	2022
(1)	(2)	(3)	(4)	(5)	(6)	(7)
Anggota/ Member						
Anggota Penuh Full member	176 511	36 188	77 279	111 984	43 290	1 609
Calon Anggota Prospective Members	-	-	-	-	-	-
Pengurus/ Caretaker	2 215	2 218	69	132	49	49
Pekerja/ Worker						
Manager Manager	18	38	39	13	30	7
Karyawan Employee	1 289	472	1 285	296	1 164	18

Catatan/Note: ...

Sumber/Source: Dinas Koperasi Dan Usaha Mikro Kabupaten Kediri/Department of Cooperatives and Micro Enterprises Kediri Regency

Tabel
Table 9.2.4**Modal Aktif Koperasi di Kabupaten Kediri menurut Jenisnya (Juta Rupiah), 2018-2022**
Active Capital of Cooperatives in Kediri Regency by Type (Million Rupiahs), 2018-2022

Jenis Modal Aktif/ Type of Active Capital	2018	2019	2020	2021	2022
(1)	(2)	(3)	(4)	(5)	(6)
Simpanan Anggota (modal sendiri) <i>Member Deposits (own capital)</i>	289 122	301 472	289 122	347 640	1 046 473
Hutang Koperasi (modal luar) <i>Cooperative debt (external capital)</i>	304 918	297 866	304 918	373 722	460 099
Cadangan Modal (asset) <i>Capital Reserves (assets)</i>	594 040	599 338	593 910	715 083	1 506 572
Dana-dana (volume usaha) <i>Funds (business volume)</i>	608 164	774 164	608 164	560 868	459 159
Jasa Anggota <i>Member Services</i>	158 753	182 470	-	-	-
Sisa Hasil Usaha <i>Remaining Operating Results</i>	23 813	1 014 341	23 813	21 550	25 249

Catatan/Note: ...

Sumber/Source: Dinas Koperasi Dan Usaha Mikro Kabupaten Kediri/Department of Cooperatives and Micro Enterprises Kediri Regency

Tabel
Table 9.2.5**Perkembangan Permodalan Koperasi di Kabupaten Kediri
(Juta Rupiah), 2021-2022**
**Development of Cooperative Capital in Kediri Regency
(Million Rupiah), 2021-2022**

Jenis Modal Aktif <i>Type of Active Capital</i>	Jasa dan Sejenisnya <i>Services</i>		Serba Usaha <i>Multipurpose Business</i>		Lain-lain <i>Others</i>	
	2021	2022	2021	2022	2021	2022
(1)	(2)	(3)	(4)	(5)	(6)	(7)
Modal Sendiri <i>Owner's equity</i>	40 911	47 413	15 182	993 945	291 546	5 115
Modal Luar <i>Foreign Capital</i>	131 252	138 286	39 324	320 083	203 146	1 730
Asset <i>Assets</i>	172 132	185 699	48 182	819 826	501 047	6 845
Volume Usaha <i>Business Volume</i>	122 400	139 340	118 019	314 076	320 449	5 743
Sisa Hasil Usaha <i>Remaining Operating Results</i>	4 143	4 547	1 125	20 139	18 546	563

Catatan/Note: ...

Sumber/Source: Dinas Koperasi Dan Usaha Mikro Kabupaten Kediri/Department of Cooperatives and Micro Enterprises Kediri Regency

9.3 HARGA-HARGA PRICES

Tabel 9.3.1 Indeks Harga Konsumen per Bulan Menurut Kelompok Pengeluaran (2018=100) di Kota Kediri, 2022
Consumer Price Index per Month by Expenditure Group (2018=100) in Kediri Municipality, 2022

Bulan Month	Makanan, Minuman dan Tembakau Food, Beverage and Tobacco	Pakaian dan Alas Kaki Clothing and Footwear	Perumahan, Air, Listrik, Gas & Bahan Bakar lainnya Housing, Water, Electricity, Gas & Fuel
(1)	(2)	(3)	(4)
Januari/ January	113,34	106,18	103,22
Februari/ February	113,3	10,45	10,32
Maret/ March	114,3	106,7	103,34
April/ April	115,85	107,13	103,4
Mei/ May	115,63	107,15	103,43
Juni/ June	117,97	107,14	103,74
Juli/ July	119,16	107,26	104,05
Agustus/ August	117,31	107,26	104,32
September/ September	117,12	107,26	104,53
Oktober/ October	115,64	107,26	104,73
Nopember/ November	116,63	107,26	104,73
Desember/ December	118,77	107,27	104,81

Lanjutan Tabel/*Continued Table* 9.3.1

Bulan Month	Perlengkapan, Peralatan, dan Pemeliharaan Rutin Rumah Tangga <i>Furnishing, Household Equipment and Routine Household Maintenance</i>	Kesehatan Health	Transportasi Transportation
(1)	(5)	(6)	(7)
Januari/ <i>January</i>	106,37	108,07	103,28
Februari/ <i>February</i>	106,47	108,12	103,29
Maret/ <i>March</i>	106,87	109,21	103,37
April/ <i>April</i>	107,38	109,46	105,2
Mei/ <i>May</i>	107,59	109,89	105,63
Juni/ <i>June</i>	108,12	109,98	105,55
Juli/ <i>July</i>	108,71	110,1	105,64
Agustus/ <i>August</i>	108,84	110,1	105,56
September/ <i>September</i>	110,92	110,1	117,46
Oktober/ <i>October</i>	110,99	110,15	118,2
Nopember/ <i>November</i>	111,57	110,15	118,31
Desember/ <i>December</i>	111,56	110,15	118,5

Lanjutan Tabel/Continued Table 9.3.1

Bulan Month	Informasi, Komunikasi dan Jasa Keuangan Communication & Financial Services	Rekreasi, Olahraga dan Budaya Recreation, Sport, and Culture	Pendidikan Education
(1)	(8)	(9)	(10)
Januari/ <i>January</i>	101,34	99,94	103,71
Februari/ <i>February</i>	101,34	99,94	103,71
Maret/ <i>March</i>	101,34	100,08	103,71
April/ <i>April</i>	101,69	100,01	103,71
Mei/ <i>May</i>	101,83	100,01	103,71
Juni/ <i>June</i>	101,83	100,05	103,71
Juli/ <i>July</i>	101,83	100,22	103,71
Agustus/ <i>August</i>	101,83	100,22	108,57
September/ <i>September</i>	101,83	100,22	108,57
Oktober/ <i>October</i>	101,85	100,23	108,57
Nopember/ <i>November</i>	101,85	100,23	108,57
Desember/ <i>December</i>	101,85	100,23	108,57

Lanjutan Tabel/*Continued Table* 9.3.1

Bulan Month	Penyediaan Makanan dan Minuman/Restoran Food and Beverage Services/Restaurant	Perawatan Pribadi dan Jasa Lainnya Personal Care and Other Services	Umum General
(1)	(11)	(12)	(13)
Januari/ <i>January</i>	110,37	117,5	107,56
Februari/ <i>February</i>	111,52	118,74	107,77
Maret/ <i>March</i>	111,52	120,94	108,23
April/ <i>April</i>	115,53	123,73	109,47
Mei/ <i>May</i>	115,53	124,66	109,56
Juni/ <i>June</i>	116,55	126,23	110,41
Juli/ <i>July</i>	118,34	126,89	111,02
Agustus/ <i>August</i>	119,15	127,49	111,01
September/ <i>September</i>	119,15	126,12	112,52
Oktober/ <i>October</i>	119,15	126,09	112,28
Nopember/ <i>November</i>	119,15	126,65	112,61
Desember/ <i>December</i>	119,45	127,77	113,27

Catatan/Note: ...

Sumber/Source: BPS Kota Kediri/BPS-Statistics of Kediri Municipality

Tabel
Table 9.3.2**Laju Inflasi Bulanan Menurut Kelompok Pengeluaran
(2018=100) di Kota Kediri, 2022**
**Monthly Inflation Rate by Expenditure Group (2018=100) in
Kediri Municipality, 2022**

Bulan Month	Makanan, Minuman dan Tembakau Food, Beverage and Tobacco	Pakaian dan Alas Kaki Clothing and Footwear	Perumahan, Air, Listrik, Gas & Bahan Bakar lainnya Housing, Water, Electricity, Gas & Fuel
(1)	(2)	(3)	(4)
Januari/ January	0,47	0,05	0,38
Februari/ February	-0,04	0,25	0,10
Maret/ March	0,88	0,23	0,02
April/ April	1,36	0,40	0,06
Mei/ May	-0,19	0,02	0,03
Juni/ June	2,02	-0,01	0,30
Juli/ July	1,01	0,11	0,30
Agustus/ August	-1,55	0,00	0,26
September/ September	-0,16	0,00	0,20
Oktober/ October	-1,26	0,00	0,19
Nopember/ November	0,86	0,00	0,00
Desember/ December	1,83	0,01	0,08

Lanjutan Tabel/*Continued Table* 9.3.2

Bulan Month	Perlengkapan, Peralatan, dan Pemeliharaan Rutin Rumah Tangga <i>Furnishing, Household Equipment and Routine Household Maintenance</i>	Kesehatan Health	Transportasi Transportation
(1)	(5)	(6)	(7)
Januari/ <i>January</i>	0,94	0,97	-0,02
Februari/ <i>February</i>	0,09	0,05	0,01
Maret/ <i>March</i>	0,38	1,01	0,08
April/ <i>April</i>	0,48	0,23	1,77
Mei/ <i>May</i>	0,20	0,39	0,41
Juni/ <i>June</i>	0,49	0,08	-0,08
Juli/ <i>July</i>	0,55	0,11	0,09
Agustus/ <i>August</i>	0,12	0,00	-0,08
September/ <i>September</i>	1,91	0,00	11,27
Oktober/ <i>October</i>	0,06	0,05	0,63
Nopember/ <i>November</i>	0,52	0,00	0,09
Desember/ <i>December</i>	-0,01	0,00	0,16

Lanjutan Tabel/*Continued Table 9.3.2*

Bulan Month	Informasi, Komunikasi dan Jasa Keuangan <i>Communication & Financial Services</i>	Rekreasi, Olahraga dan Budaya <i>Recreation, Sport, and Culture</i>	Pendidikan <i>Education</i>
(1)	(8)	(9)	(10)
Januari/ <i>January</i>	-0,23	0,04	0,00
Februari/ <i>February</i>	0,00	0,00	0,00
Maret/ <i>March</i>	0,00	0,14	0,00
April/ <i>April</i>	0,35	-0,07	0,00
Mei/ <i>May</i>	0,14	0,00	0,00
Juni/ <i>June</i>	0,00	0,04	0,00
Juli/ <i>July</i>	0,00	0,17	0,00
Agustus/ <i>August</i>	0,00	0,00	4,69
September/ <i>September</i>	0,00	0,00	0,00
Oktober/ <i>October</i>	0,02	0,01	0,00
Nopember/ <i>November</i>	0,00	0,00	0,00
Desember/ <i>December</i>	0,00	0,00	0,00

Lanjutan Tabel/Continued Table 9.3.2

Bulan Month	Penyediaan Makanan dan Minuman/Restoran Food and Beverage Services/Restaurant	Perawatan Pribadi dan Jasa Lainnya Personal Care and Other Services	Umum General
(1)	(11)	(12)	(13)
Januari/ <i>January</i>	0,91	1,40	0,43
Februari/ <i>February</i>	1,04	1,06	0,20
Maret/ <i>March</i>	0,00	1,85	0,43
April/ <i>April</i>	3,60	2,31	1,15
Mei/ <i>May</i>	0,00	0,75	0,08
Juni/ <i>June</i>	0,88	1,26	0,78
Juli/ <i>July</i>	1,54	0,52	0,55
Agustus/ <i>August</i>	0,68	0,47	-0,01
September/ <i>September</i>	0,00	-1,07	1,36
Oktober/ <i>October</i>	0,00	-0,02	-0,21
Nopember/ <i>November</i>	0,00	0,44	0,29
Desember/ <i>December</i>	0,25	0,88	0,59

Catatan/Note: ...

Sumber/Source: BPS Kota Kediri/BPS-Statistics of Kediri Municipality

Tabel
Table 9.3.3**Statistik Harga Kebutuhan Rumah Tangga di Kabupaten Kediri menurut Komoditas dan Bulan Kalender, 2020-2022****Price Statistics of Household Needs in Kediri Regency by Commodity and Month, 2021-2022**

Bulan Month	Gabah dan Beras/ Grain and Rice					
	Gabah Kering Panen/ Harvest Dry Ir. 64 (Kw)		Gabah Kering Giling/ Milled Dry Grain Ir. 64 (Kw)		Beras/ Rice (Kg)	
	2021	2022	2021	2022	2021	2022
(1)	(2)	(3)	(4)	(5)	(6)	(7)
Januari/ January	456 500	495 000	555 000	580 000	9 993	
Februari/ February	453 500	457 500	556 500	562 000	10 007	
Maret/ March	388 000	436 000	489 500	534 500	9 879	
April/ April	367 000	400 000	465 000	490 000	9 821	
Mei/ May	405 500	404 500	486 500	494 000	9 714	
Juni/ June	421 000	420 500	508 500	510 500	9 736	
Juli/ July	387 000	447 500	488 000	631 500	9 707	
Agustus/ August	430 000	500 500	510 500	579 500	9 493	
September/ September	457 000	523 500	541 500	603 500	9 714	
Oktober/ October	457 000	522 500	530 000	604 500	9 757	
Nopember/ November	471 000	528 000	557 500	618 000	9 786	
Desember/ December	474 000	557 000	552 500	648 000	9 771	
Harga Terendah/ Lowest Price	367 000	400 000	465 000	490 000	9 493	
Harga Tertinggi/ Highest Price	474 000	557 000	557 500	648 000	10 007	
Harga Rata-rata/ Average Price	430 625	474 375	520 083	563 000	9 782	

Lanjutan Tabel/Continued Table 9.3.3

Bulan Month	Jagung/ Corn			
	di Tingkat Produsen/ at the Producer Level (Kw)		di Tingkat Konsumen/ at the Consumer Level (Kg)	
	2021	2022	2021	2022
(1)	(8)	(9)	(10)	(11)
Januari/ January	391 500	502 000	4 914	5 800
Februari/ February	391 500	479 500	5 071	5 657
Maret/ March	417 500	491 000	5 114	5 671
April/ April	523 500	520 000	5 571	6 071
Mei/ May	554 500	518 000	6 071	5 929
Juni/ June	488 500	473 500	6 014	6 071
Juli/ July	501 500	417 500	5 886	5 714
Agustus/ August	526 500	425 500	5 871	5 429
September/ September	542 500	437 500	5 986	5 686
Oktober/ October	521 000	419 000	5 971	5 543
Nopember/ November	529 000	397 500	6 043	5 514
Desember/ December	508 000	411 000	6 043	5 186
Harga Terendah/ Lowest Price	391 500	397 500	4 914	5 186
Harga Tertinggi/ Highest Price	554 500	520 000	6 071	6 071
Harga Rata-rata/ Average Price	497 917	457 500	5 713	5 689

Lanjutan Tabel/Continued Table 9.3.3

Kacang Tanah kupas/ Peeled Peanuts				
Bulan Month	di Tingkat Produsen/ at the Producer Level (Kw)		di Tingkat Konsumen/ at the Consumer Level (Kg)	
	2021	2022	2021	2022
(1)	(12)	(13)	(14)	(15)
Januari/ January	2 155 000	2 340 000	24 357	26 143
Februari/ February	2 110 000	2 370 000	23 500	26 714
Maret/ March	2 195 000	2 370 000	23 429	27 286
April/ April	2 260 000	2 390 000	26 071	28 571
Mei/ May	2 320 000	2 420 000	27 000	28 286
Juni/ June	2 270 000	2 340 000	25 929	27 429
Juli/ July	2 210 000	2 390 000	25 286	27 143
Agustus/ August	2 270 000	2 370 000	26 143	27 714
September/ September	2 230 000	2 340 000	26 214	27 714
Oktober/ October	2 210 000	2 360 000	25 500	27 714
Nopember/ November	2 230 000	2 340 000	25 357	27 286
Desember/ December	2 370 000	2 340 000	26 143	27 143
Harga Terendah/ Lowest Price	2 110 000	2 340 000	23 429	26 143
Harga Tertinggi/ Highest Price	2 370 000	2 420 000	27 000	28 571
Harga Rata-rata/ Average Price	2 235 833	2 364 167	25 411	27 429

Lanjutan Tabel/*Continued Table* 9.3.3

Bulan Month	Bawang Merah/ <i>Shallot</i>			
	di Tingkat Produsen/ <i>at the Producer Level (Kw)</i>		di Tingkat Konsumen/ <i>at the Consumer Level (Kg)</i>	
	2021	2022	2021	2022
(1)	(16)	(17)	(18)	(19)
Januari/ <i>January</i>	1 641 667	1 566 667	20 808	18 846
Februari/ <i>February</i>	1 916 667	2 241 667	21 423	26 462
Maret/ <i>March</i>	2 183 333	2 050 000	27 038	28 615
April/ <i>April</i>	1 500 000	1 600 000	20 654	25 385
Mei/ <i>May</i>	1 633 333	2 108 333	20 500	30 308
Juni/ <i>June</i>	1 600 000	3 000 000	18 962	42 077
Juli/ <i>July</i>	1 908 333	3 433 333	22 577	58 615
Agustus/ <i>August</i>	1 691 667	1 583 333	21 077	26 154
September/ <i>September</i>	1 508 333	1 825 000	18 615	26 462
Oktober/ <i>October</i>	1 700 000	2 016 667	20 154	26 769
Nopember/ <i>November</i>	1 150 000	1 900 000	17 154	25 923
Desember/ <i>December</i>	1 666 667	2 016 667	17 538	29 000
Harga Terendah/ <i>Lowest Price</i>	1 150 000	1 566 667	17 154	18 846
Harga Tertinggi/ <i>Highest Price</i>	2 183 333	3 433 333	27 038	58 615
Harga Rata-rata/ <i>Average Price</i>	1 675 000	2 111 806	20 542	30 385

Lanjutan Tabel/Continued Table 9.3.3

Bulan Month	Bawang Putih/ Garlic			
	di Tingkat Produsen/ at the Producer Level (Kw)		di Tingkat Konsumen/ at the Consumer Level (Kg)	
	2021	2022	2021	2022
(1)	(20)	(21)	(22)	(23)
Januari/ January	2 000 000	2 100 000	20 286	23 286
Februari/ February	2 100 000	2 100 000	21 429	23 429
Maret/ March	2 000 000	2 400 000	22 429	24 857
April/ April	2 000 000	1 900 000	22 714	24 571
Mei/ May	2 000 000	1 700 000	22 857	23 429
Juni/ June	1 900 000	30 000 000	21 143	18 286
Juli/ July	2 000 000	1 400 000	22 429	18 286
Agustus/ August	2 200 000	1 500 000	24 214	19 143
September/ September	2 100 000	1 400 000	23 000	20 071
Oktober/ October	2 000 000	1 300 000	23 286	19 286
Nopember/ November	2 000 000	1 200 000	22 286	19 286
Desember/ December	2 200 000	1 700 000	22 143	20 429
Harga Terendah/ Lowest Price	1 900 000	1 200 000	20 286	18 286
Harga Tertinggi/ Highest Price	2 200 000	3 000 000	24 214	24 857
Harga Rata-rata/ Average Price	2 041 667	1 808 333	22 351	21 196

Lanjutan Tabel/*Continued Table* 9.3.3

Cabai Rawit/ Cayenne Pepper				
Bulan Month	di Tingkat Produsen/ at the Producer Level (Kw)		di Tingkat Konsumen/ at the Consumer Level (Kg)	
	2021	2022	2021	2022
(1)	(24)	(25)	(26)	(27)
Januari/ <i>January</i>	5 512 500	3 256 250	64 000	40 000
Februari/ <i>February</i>	6 762 500	2 496 875	75 857	31 571,43
Maret/ <i>March</i>	9 687 500	3 266 667	111 857	46 285,71
April/ <i>April</i>	4 037 500	1 570 833	60 000	21 000
Mei/ <i>May</i>	2 637 500	2 417 778	52 571	28 000
Juni/ <i>June</i>	2 068 750	7 721 670	28 714	89 428,57
Juli/ <i>July</i>	4 993 750	6 755 000	63 571	85 426,6
Agustus/ <i>August</i>	1 101 000	3 586 667	20 714	40 714,29
September/ <i>September</i>	1 096 875	5 255 000	16 286	52 142,86
Oktober/ <i>October</i>	1 616 250	3 363 333	21 143	37 285,71
Nopember/ <i>November</i>	1 041 875	2 913 300	16 571	26 000
Desember/ <i>December</i>	6 743 750	3 023 750	83 143	39 714,3
Harga Terendah/ <i>Lowest Price</i>	1 041 875	1 570 833	16 286	21 000
Harga Tertinggi/ <i>Highest Price</i>	9 687 500	7 721 670	111 857	89 428,6
Harga Rata-rata/ <i>Average Price</i>	3 941 646	3 802 260	51 202	44 798

Lanjutan Tabel/Continued Table 9.3.3

Bulan Month	Bayam/ Spinach			
	di Tingkat Produsen/ at the Producer Level (Kw)		di Tingkat Konsumen/ at the Consumer Level (Kg)	
	2021	2022	2021	2022
(1)	(28)	(29)	(30)	(31)
Januari/ January	284 286	367 857,1	3 429	3 857,143
Februari/ February	273 571	343 571,4	3 214	3714,286
Maret/ March	274 286	333 571,4	3 071	3714,286
April/ April	405 714	364 285,7	3 286	3 857,143
Mei/ May	194 286	385 714,3	2 857	4 142,857
Juni/ June	248 571	399 285,7	2 786	3 857,143
Juli/ July	298 571	271 428,6	3 143	3 928,571
Agustus/ August	224 286	292 857,1	2 929	3 928,571
September/ September	325 000	264 285,7	2 786	3 285,714
Oktober/ October	271 429	278 571,4	2 714	3 142,857
Nopember/ November	266 429	360 714,3	2 500	3 285,714
Desember/ December	409 286	400 000	3 286	5 142,857
Harga Terendah/ Lowest Price	194 286	264 285,7	2 500	3 142 857
Harga Tertinggi/ Highest Price	409 286	400 000	3 429	5 142,857
Harga Rata-rata/ Average Price	289 643	338 512	3 000	3 821

Lanjutan Tabel/*Continued Table* 9.3.3

Kacang Panjang/ Long Beans				
Bulan Month	di Tingkat Produsen/ at the Producer Level (Kw)		di Tingkat Konsumen/ at the Consumer Level (Kg)	
	2021	2022	2021	2022
(1)	(32)	(33)	(34)	(35)
Januari/ <i>January</i>	563 750	270 625	6 929	4 928,571
Februari/ <i>February</i>	496 250	301 250	7 143	4 357,143
Maret/ <i>March</i>	243 750	300 625	3 929	4 142,857
April/ <i>April</i>	147 500	259 375	3 429	5 142,857
Mei/ <i>May</i>	239 375	472 222,2	5 286	6 714,286
Juni/ <i>June</i>	493 750	423 181,8	5 857	5 785,714
Juli/ <i>July</i>	545 000	289 090,9	5 714	5 428,571
Agustus/ <i>August</i>	299 375	350 000	4 429	5 142,857
September/ <i>September</i>	316 875	375 000	4 714	6 142,857
Oktober/ <i>October</i>	281 250	370 000	5 143	5 571,429
Nopember/ <i>November</i>	273 750	358 000	5 143	4 428,571
Desember/ <i>December</i>	387 500	345 000	5 429	5 142,857
Harga Terendah/ <i>Lowest Price</i>	147 500	259 375	3 429	4 142,857
Harga Tertinggi/ <i>Highest Price</i>	563 750	472 222,2	7 143	6 714,286
Harga Rata-rata/ <i>Average Price</i>	357 344	345 114	5 262	5 244

Lanjutan Tabel/Continued Table 9.3.3

Bulan Month	Kubis/ Cabbage			
	di Tingkat Produsen/ at the Producer Level (Kw)		di Tingkat Konsumen/ at the Consumer Level (Kg)	
	2021	2022	2021	2022
(1)	(36)	(37)	(38)	(39)
Januari/ January	300 000	600 000	10 750	4 625
Februari/ February	300 000	600 000	9 625	4 000
Maret/ March	300 000	600 000	7 625	4 625
April/ April	300 000	600 000	6 813	5 937,5
Mei/ May	300 000	600 000	6 688	6 000
Juni/ June	300 000	600 000	6 500	11 250
Juli/ July	300 000	600 000	6 500	11 250
Agustus/ August	300 000	500 000	6 250	9 125
September/ September	300 000	350 000	7 438	6 375
Oktober/ October	300 000	450 000	7 563	4 375
Nopember/ November	300 000	450 000	5 188	5 375
Desember/ December	600 000	475 000	5 688	7 000
Harga Terendah/ Lowest Price	300 000	350 000	5 188	4 000
Harga Tertinggi/ Highest Price	600 000	600 000	10 750	11 250
Harga Rata-rata/ Average Price	325 000	535 417	7 219	6 661

Lanjutan Tabel/*Continued Table* 9.3.3

Sawi Hijau/ Mustard				
Bulan Month	di Tingkat Produsen/ at the Producer Level (Kw)		di Tingkat Konsumen/ at the Consumer Level (Kg)	
	2021	2022	2021	2022
(1)	(40)	(41)	(42)	(43)
Januari/ <i>January</i>	307 143	173 571,4	5 333	3 833,333
Februari/ <i>February</i>	257 143	291 250	4 417	4 416,667
Maret/ <i>March</i>	284 286	262 500	5 167	4 416,667
April/ <i>April</i>	551 429	493 750	5 833	7 333,333
Mei/ <i>May</i>	184 286	337 500	4 500	7 333,333
Juni/ <i>June</i>	217 143	457 777,8	4 583	8 416,667
Juli/ <i>July</i>	285 714	220 000	5 417	6 166,667
Agustus/ <i>August</i>	160 000	237 777,8	4 333	4 416,667
September/ <i>September</i>	222 857	243 333,3	4 000	5 166,667
Oktober/ <i>October</i>	194 286	264 444,4	4 000	4 333,333
Nopember/ <i>November</i>	180 000	381 111,1	3 167	4 833,333
Desember/ <i>December</i>	414 286	436 666,7	5 333	7 000
Harga Terendah/ <i>Lowest Price</i>	160 000	173 571,4	3 167	3 833,333
Harga Tertinggi/ <i>Highest Price</i>	551 429	493 750	5 833	8 416,667
Harga Rata-rata/ <i>Average Price</i>	271 548	316 640	4 674	5 639

Lanjutan Tabel/Continued Table 9.3.3

Bulan Month	Kangkung/ Kale			
	di Tingkat Produsen/ at the Producer Level (Kw)		di Tingkat Konsumen/ at the Consumer Level (Kg)	
	2021	2022	2021	2022
(1)	(44)	(45)	(46)	(47)
Januari/ January	254 444	241 250	3 786	3 428,571
Februari/ February	198 889	225 625	2 929	3 142,857
Maret/ March	198 889	226 250	2 571	3 500
April/ April	274 444	263 125	2 786	3 857,143
Mei/ May	177 778	269 375	2 500	4 285,714
Juni/ June	203 333	319 375	2 786	4 142,857
Juli/ July	261 111	194 375	2 857	4 285,714
Agustus/ August	188 333	153 125	2 714	4 000
September/ September	188 333	166 875	3 071	3 071,429
Oktober/ October	194 444	195 000	2 643	2 857,143
Nopember/ November	182 222	208 750	2 286	3 000
Desember/ December	257 222	297 500	3 214	4 714,286
Harga Terendah/ Lowest Price	177 778	153 125	2 286	2 857,143
Harga Tertinggi/ Highest Price	274 444	319 375	3 786	4 714,286
Harga Rata-rata/ Average Price	214 954	230 052	2 845	3 690

Lanjutan Tabel/*Continued Table* 9.3.3

Bulan Month	Nangka Muda/ <i>Young Jackfruit</i>			
	di Tingkat Produsen/ <i>at the Producer Level (Kw)</i>		di Tingkat Konsumen/ <i>at the Consumer Level (Kg)</i>	
	2021	2022	2021	2022
(1)	(48)	(49)	(50)	(51)
Januari/ <i>January</i>	8 500	6 666,667
Februari/ <i>February</i>	8 500	7 000
Maret/ <i>March</i>	7 833	7 333,333
April/ <i>April</i>	7 167	8 000
Mei/ <i>May</i>	5 833	8 625
Juni/ <i>June</i>	5 833	8 625
Juli/ <i>July</i>	6 167	8 500
Agustus/ <i>August</i>	6 500	7 625
September/ <i>September</i>	6 667	7 125
Oktober/ <i>October</i>	6 667	5 666,667
Nopember/ <i>November</i>	6 000	5 666,667
Desember/ <i>December</i>	6 000	5 666,667
Harga Terendah/ <i>Lowest Price</i>	5 833	5 666,667
Harga Tertinggi/ <i>Highest Price</i>	8 500	8 625
Harga Rata-rata/ <i>Average Price</i>	6 806	7 208

Lanjutan Tabel/Continued Table 9.3.3

Bulan Month	Tomat Sayur/ Tomatoes			
	di Tingkat Produsen/ at the Producer Level (Kw)		di Tingkat Konsumen/ at the Consumer Level (Kg)	
	2021	2022	2021	2022
(1)	(52)	(53)	(54)	(55)
Januari/ January	284286	614 285,7	5 929	9 928,571
Februari/ February	294 286	697 142,9	6 857	9 071,429
Maret/ March	328 571	425 714,3	6 571	7 500
April/ April	367 143	235 714,3	5 214	6 714,286
Mei/ May	338 571	325 714,3	5 929	5 714,286
Juni/ June	365 714	780 000	5 714	14 857,14
Juli/ July	781 429	799 375	10 857	15 428,57
Agustus/ August	1 125 714	550 555,6	15 143	7 857,143
September/ September	661 429	204 444,4	10 143	3 428,571
Oktober/ October	227 143	221 111,1	5 143	3 857,143
Nopember/ November	112 857	604 444,4	3 571	10 571,43
Desember/ December	240 000	526 111,1	4 571	11 857,14
Harga Terendah/ Lowest Price	112 857	204 444,4	3 571	3 428,571
Harga Tertinggi/ Highest Price	1 125 714	799 375	15 143	15 428,57
Harga Rata-rata/ Average Price	427 262	498 718	7 137	8 899

Lanjutan Tabel/*Continued Table* 9.3.3

Bulan Month	Wortel/ Carrot			
	di Tingkat Produsen/ <i>at the Producer Level (Kw)</i>		di Tingkat Konsumen/ <i>at the Consumer Level (Kg)</i>	
	2021	2022	2021	2022
(1)	(56)	(57)	(58)	(59)
Januari/ <i>January</i>	9 429	9 214,286
Februari/ <i>February</i>	9 714	9 214,286
Maret/ <i>March</i>	9 071	8 142,857
April/ <i>April</i>	9 357	9 857,143
Mei/ <i>May</i>	8 857	10 571,43
Juni/ <i>June</i>	8 143	10 825,71
Juli/ <i>July</i>	8 357	11 285,71
Agustus/ <i>August</i>	8 714	9 571,429
September/ <i>September</i>	8 857	9 714,286
Oktober/ <i>October</i>	8 571	10 000
Nopember/ <i>November</i>	8 143	10 142,86
Desember/ <i>December</i>	9 000	10 285,71
Harga Terendah/ <i>Lowest Price</i>	8 143	8 142,857
Harga Tertinggi/ <i>Highest Price</i>	9 714	11 285,71
Harga Rata-rata/ <i>Average Price</i>	8 851	9 857

Lanjutan Tabel/Continued Table 9.3.3

Pepaya Muda/ Young Papaya				
Bulan Month	di Tingkat Produsen/ at the Producer Level (Kw)		di Tingkat Konsumen/ at the Consumer Level (Kg)	
	2021	2022	2021	2022
(1)	(60)	(61)	(62)	(63)
Januari/ January	3 100	3 500
Februari/ February	3 300	3 500
Maret/ March	3 500	3 625
April/ April	4 000	3 500
Mei/ May	4 000	3 500
Juni/ June	4 125	3 500
Juli/ July	3 750	3 625
Agustus/ August	3 750	3 500
September/ September	4 125	3 375
Oktober/ October	3 750	3 375
Nopember/ November	3 750	3 375
Desember/ December	3 875	3 375
Harga Terendah/ Lowest Price	3 100	3 375
Harga Tertinggi/ Highest Price	4 125	3 625
Harga Rata-rata/ Average Price	3 752	3 479

Lanjutan Tabel/*Continued Table* 9.3.3

Terung Panjang/ Long Eggplant				
Bulan Month	di Tingkat Produsen/ at the Producer Level (Kw)		di Tingkat Konsumen/ at the Consumer Level (Kg)	
	2021	2022	2021	2022
(1)	(64)	(65)	(66)	(67)
Januari/ <i>January</i>	504 444	216 667,7	7 214	4 071,429
Februari/ <i>February</i>	500 000	207 777,8	8 286	3 714,286
Maret/ <i>March</i>	444 444	253 333,3	7 786	4 071,429
April/ <i>April</i>	286 667	408 333,3	4 571	5 714,286
Mei/ <i>May</i>	153 333	527 777,8	3 357	6 857,143
Juni/ <i>June</i>	352 778	713 888,9	5 286	8 571,429
Juli/ <i>July</i>	226 667	311 111,1	5 643	7 857,143
Agustus/ <i>August</i>	150 000	400 000	3 214	6 825,714
September/ <i>September</i>	240 000	250 000	4 500	5 714,286
Oktober/ <i>October</i>	141 667	163 333,3	3 929	3 285,714
Nopember/ <i>November</i>	197 222	250 000	3 500	4 285,714
Desember/ <i>December</i>	325 556	416 666,7	6 143	7 428,571
Harga Terendah/ <i>Lowest Price</i>	141 667	163 333,3	3 214	3 285,714
Harga Tertinggi/ <i>Highest Price</i>	504 444	713 888,9	8 286	8 571,428
Harga Rata-rata/ <i>Average Price</i>	293 565	343 241	5 286	5 655

Lanjutan Tabel/Continued Table 9.3.3

Bulan Month	Ketimun/ Cucumber			
	di Tingkat Produsen/ at the Producer Level (Kw)		di Tingkat Konsumen/ at the Consumer Level (Kg)	
	2021	2022	2021	2022
(1)	(68)	(69)	(70)	(71)
Januari/ January	531 250	150 000	8 286	3 428,571
Februari/ February	252 500	330 000	4 786	4 214,286
Maret/ March	148 750	256 111,1	2 786	4 357,143
April/ April	217 500	262 777,8	4 571	3 142,857
Mei/ May	185 000	297 777,8	4 929	5 000
Juni/ June	97 778	230 000	3 786	4 428,571
Juli/ July	232 222	204 444,4	5 429	4 571,429
Agustus/ August	217 778	247 000	4 000	4 571,429
September/ September	361 667	290 500	5 714	5 571,429
Oktober/ October	135 556	274 000	3 857	4 428,571
Nopember/ November	132 222	241 500	3 214	4 071,429
Desember/ December	254 444	223 000	4 429	4 285,714
Harga Terendah/ Lowest Price	97 778	150 000	2 786	3 142,857
Harga Tertinggi/ Highest Price	531 250	330 000	8 286	5 571,429
Harga Rata-rata/ Average Price	230 556	250 593	4 649	4 339

Lanjutan Tabel/*Continued Table* 9.3.3

Bulan Month	Jeruk/ Orange			
	di Tingkat Produsen/ <i>at the Producer Level (Kw)</i>		di Tingkat Konsumen/ <i>at the Consumer Level (Kg)</i>	
	2021	2022	2021	2022
(1)	(72)	(73)	(74)	(75)
Januari/ <i>January</i>	15 333	15 555,56
Februari/ <i>February</i>	14 278	15 888,89
Maret/ <i>March</i>	14 111	15 111,11
April/ <i>April</i>	14 111	15 555,56
Mei/ <i>May</i>	14 667	16 888,89
Juni/ <i>June</i>	14 056	15 944,44
Juli/ <i>July</i>	14 444	16 444,44
Agustus/ <i>August</i>	16 111	16 277,78
September/ <i>September</i>	16 000	17 555,56
Oktober/ <i>October</i>	15 889	20 888,89
Nopember/ <i>November</i>	15 667	20 666,67
Desember/ <i>December</i>	16 111	19 888,89
Harga Terendah/ <i>Lowest Price</i>	14 056	15 111,11
Harga Tertinggi/ <i>Highest Price</i>	16 111	20 888,89
Harga Rata-rata/ <i>Average Price</i>	15 065	17 222

Lanjutan Tabel/Continued Table 9.3.3

Bulan Month	Pisang/ Banana			
	di Tingkat Produsen/ at the Producer Level (Kw)		di Tingkat Konsumen/ at the Consumer Level (Kg)	
	2021	2022	2021	2022
(1)	(76)	(77)	(78)	(79)
Januari/ January	250 333	233 000	14 974	14 868.421
Februari/ February	234 333	225 000	15 500	14 605.26
Maret/ March	237 667	223 000	15 553	15 500
April/ April	255 000	198 666.67	15 158	15 552.63
Mei/ May	255 000	196 666.67	15 263	14 394.74
Juni/ June	231 667	231 000	14 842	15 052.63
Juli/ July	231 667	208 888.89	14 711	16 842.11
Agustus/ August	251 667	209 444.44	14 711	15 500
September/ September	251 667	208 888.89	14 763	15 921.05
Oktober/ October	251 667	209 166.67	15 553	16 026.32
Nopember/ November	250 333	222 777.78	15 132	16 026.32
Desember/ December	239 667	227 500	15 237	15 947.37
Harga Terendah/ Lowest Price	231 667	196 666.67	14 711	14 394.73
Harga Tertinggi/ Highest Price	255 000	233 000	15 553	16 842.11
Harga Rata-rata/ Average Price	245 056	216 167	15 116	15 520

Lanjutan Tabel/Continued Table 9.3.3

Bulan Month	Pepaya/ Papaya			
	di Tingkat Produsen/ at the Producer Level (Kw)		di Tingkat Konsumen/ at the Consumer Level (Kg)	
	2021	2022	2021	2022
(1)	(80)	(81)	(82)	(83)
Januari/ January	116 667	106 666.67	5 667	6 583.33
Februari/ February	116 667	106 666.67	5 667	6 166.67
Maret/ March	113 333	106 666.67	5 917	6 000
April/ April	113 333	295 000	5 833	6 500
Mei/ May	113 333	300 000	5 833	6 083.33
Juni/ June	113 333	300 000.	5 833	6 083.33
Juli/ July	113 333	287 500	6 083	6 083.33
Agustus/ August	113 333	337 500	6 583	6 583.33
September/ September	110 000	275 000	7 000	7 750
Oktober/ October	110 000	275 000	6 833	7 666.67
Nopember/ November	110 000	237 500	6 250	7 666.67
Desember/ December	110 000	300 000	6 583	7 583.33
Harga Terendah/ Lowest Price	110 000	106 666.67	5 667	6 000
Harga Tertinggi/ Highest Price	116 667	337 500	7 000	7 750
Harga Rata-rata/ Average Price	112 778	243 958.33	6 174	6 729

Lanjutan Tabel/Continued Table 9.3.3

Bulan Month	Kelapa/ Coconut			
	di Tingkat Produsen (100 butir)/ at the Producer Level (100 items)		di Tingkat Konsumen (1 butir)/ at the Consumer Level (1 item)	
	2021	2022	2021	2022
(1)	(84)	(85)	(86)	(87)
Januari/ January	500 000	500 000	8 000	8 166.67
Februari/ February	500 000	500 000	7 429	8 333.33
Maret/ March	500 000	500 000	7 571	7 928.57
April/ April	500 000	500 000	7 929	8 000
Mei/ May	500 000	800 000	8 214	8 071.43
Juni/ June	500 000	750 000	8 214	8 000
Juli/ July	500 000	750 000	8 071	8 142.86
Agustus/ August	500 000	750 000	8 500	8 214.29
September/ September	500 000	750 000	8 071	8 071.43
Oktober/ October	500 000	750 000	8 000	8 142.86
Nopember/ November	500 000	750 000	8 143	8 285.71
Desember/ December	500 000	750 000	8 214	8 285.71
Harga Terendah/ Lowest Price	500 000	500 000	7 429	7 928.57
Harga Tertinggi/ Highest Price	500 000	800 000	8 500	8 333.33
Harga Rata-rata/ Average Price	500 000	670 833	8 030	8 136.9

Lanjutan Tabel/*Continued Table* 9.3.3

Bulan Month	Daging Sapi/ <i>Beef</i>			
	di Tingkat Produsen/ <i>at the Producer Level (Kw)</i>		di Tingkat Konsumen/ <i>at the Consumer Level (Kg)</i>	
	2021	2022	2021	2022
(1)	(88)	(89)	(90)	(91)
Januari/ <i>January</i>	97 895	100 631.58
Februari/ <i>February</i>	98 053	101 157.89
Maret/ <i>March</i>	99 737	104 000
April/ <i>April</i>	100 474	106 105.26
Mei/ <i>May</i>	105 579	109 368.42
Juni/ <i>June</i>	100 579	104 368.42
Juli/ <i>July</i>	102 474	100 105.26
Agustus/ <i>August</i>	101 947	100 052.63
September/ <i>September</i>	99 842	101 894.74
Oktober/ <i>October</i>	100 105	102 947.37
Nopember/ <i>November</i>	100 632	102 684.21
Desember/ <i>December</i>	100 632	102 684.21
Harga Terendah/ <i>Lowest Price</i>	97 895	100 052.63
Harga Tertinggi/ <i>Highest Price</i>	105 579	109 368.42
Harga Rata-rata/ <i>Average Price</i>	100 662	103 000.

Lanjutan Tabel/Continued Table 9.3.3

Telur Ayam Ras/ Broiler Chicken Eggs				
Bulan Month	di Tingkat Produsen/ at the Producer Level (Kw)		di Tingkat Konsumen/ at the Consumer Level (Kg)	
	2021	2022	2021	2022
(1)	(92)	(93)	(94)	(95)
Januari/ January	22 243	22 428.57
Februari/ February	22 857	18 785.71
Maret/ March	21 929	21 857.14
April/ April	23 500	22 571.43
Mei/ May	21 143	24 142.86
Juni/ June	22 571	26 857.14
Juli/ July	20 714	27 571.43
Agustus/ August	21 929	27 428.57
September/ September	18 571	27 000
Oktober/ October	16 357	23 500
Nopember/ November	23 429	24 857.14
Desember/ December	22 143	28 714.29
Harga Terendah/ Lowest Price	16 357	18 785.71
Harga Tertinggi/ Highest Price	23 500	28 714.29
Harga Rata-rata/ Average Price	21 449	24 642.86

Lanjutan Tabel/Continued Table 9.3.3

Telur Ayam Kampung/ Free-range Chicken Eggs				
Bulan Month	di Tingkat Produsen/ at the Producer Level (Kw)		di Tingkat Konsumen/ at the Consumer Level (Kg)	
	2021	2022	2021	2022
(1)	(96)	(97)	(98)	(99)
Januari/ <i>January</i>	2 500	2 671.43
Februari/ <i>February</i>	2 500	2 657.14
Maret/ <i>March</i>	2 471	2 728.57
April/ <i>April</i>	2 486	2 728.57
Mei/ <i>May</i>	2 557	2 742.86
Juni/ <i>June</i>	2 614	2 714.29
Juli/ <i>July</i>	2 671	2 800
Agustus/ <i>August</i>	2 657	2 814.29
September/ <i>September</i>	2 671	2 814.29
Oktober/ <i>October</i>	2 671	2 800
Nopember/ <i>November</i>	2 671	2 857.14
Desember/ <i>December</i>	2 743	2 857.14
Harga Terendah/ <i>Lowest Price</i>	2 471	2 657.14
Harga Tertinggi/ <i>Highest Price</i>	2 743	2 857.14
Harga Rata-rata/ <i>Average Price</i>	2 601	2 765.48

Lanjutan Tabel/Continued Table 9.3.3

Bulan Month	Ikan Lele/ <i>Catfish</i>			
	di Tingkat Produsen/ <i>at the Producer Level (Kw)</i>		di Tingkat Konsumen/ <i>at the Consumer Level (Kg)</i>	
	2021	2022	2021	2022
(1)	(100)	(101)	(102)	(103)
Januari/ <i>January</i>	19 214	19 428.57
Februari/ <i>February</i>	19 143	19 285.71
Maret/ <i>March</i>	18 857	20 000
April/ <i>April</i>	19 000	19 857.14
Mei/ <i>May</i>	19 429	20 000
Juni/ <i>June</i>	19 429	20 857.14
Juli/ <i>July</i>	19 571	20 571.43
Agustus/ <i>August</i>	19 857	20 857.14
September/ <i>September</i>	19 286	21 000
Oktober/ <i>October</i>	19 429	21 428.57
Nopember/ <i>November</i>	19 143	21 000
Desember/ <i>December</i>	19 286	21 571.43
Harga Terendah/ <i>Lowest Price</i>	18 857	19 285.71
Harga Tertinggi/ <i>Highest Price</i>	19 857	21 571.43
Harga Rata-rata/ <i>Average Price</i>	19 304	20 488.1

Lanjutan Tabel/*Continued Table* 9.3.3

Bulan Month	Ikan Gurami/ <i>Gouramy</i>			
	di Tingkat Produsen/ <i>at the Producer Level (Kw)</i>		di Tingkat Konsumen/ <i>at the Consumer Level (Kg)</i>	
	2021	2022	2021	2022
(1)	(104)	(105)	(106)	(107)
Januari/ <i>January</i>	31 833	34 166.67
Februari/ <i>February</i>	31 833	34 666.67
Maret/ <i>March</i>	30 667	34 833.33
April/ <i>April</i>	30 500	39 333.33
Mei/ <i>May</i>	31 833	39 166.67
Juni/ <i>June</i>	32 833	39 666.67
Juli/ <i>July</i>	31 167	40 000
Agustus/ <i>August</i>	32 833	39 000
September/ <i>September</i>	32 667	37 166.67
Oktober/ <i>October</i>	31 167	38 166.67
Nopember/ <i>November</i>	32 833	37 500
Desember/ <i>December</i>	34 167	37 500
Harga Terendah/ <i>Lowest Price</i>	30 500	34 166.67
Harga Tertinggi/ <i>Highest Price</i>	34 167	40 000
Harga Rata-rata/ <i>Average Price</i>	32 028	37 597.22

Lanjutan Tabel/Continued Table 9.3.3

Bulan Month	Ikan Bandeng/ Milkfish			
	di Tingkat Produsen/ at the Producer Level (Kw)		di Tingkat Konsumen/ at the Consumer Level (Kg)	
	2021	2022	2021	2022
(1)	(108)	(109)	(110)	(111)
Januari/ January	24 714	27 857.14
Februari/ February	27 000	26 714.29
Maret/ March	26 286	26 571.43
April/ April	26 929	27 000
Mei/ May	27 429	26 428.57
Juni/ June	25 429	26 857.14
Juli/ July	25 857	26 857.14
Agustus/ August	26 000	25 857.14
September/ September	27 429	26 714.29
Oktober/ October	26 571	25 857.14
Nopember/ November	28 286	27 571.43
Desember/ December	27 571	28 857.14
Harga Terendah/ Lowest Price	24 714	25 857.14
Harga Tertinggi/ Highest Price	28 286	28 857.14
Harga Rata-rata/ Average Price	26 625	26 928.57

Lanjutan Tabel/*Continued Table* 9.3.3

Ikan Nila/ Parrot fish				
Bulan Month	di Tingkat Produsen/ at the Producer Level (Kw)		di Tingkat Konsumen/ at the Consumer Level (Kg)	
	2021	2022	2021	2022
(1)	(112)	(113)	(114)	(115)
Januari/ <i>January</i>	29 750	29 750
Februari/ <i>February</i>	31 250	26 500
Maret/ <i>March</i>	29 750	27 000
April/ <i>April</i>	29 750	27 250
Mei/ <i>May</i>	28 250	25 750
Juni/ <i>June</i>	25 750	25 500
Juli/ <i>July</i>	27 000	27 000
Agustus/ <i>August</i>	26 750	25 750
September/ <i>September</i>	25 000	26 750
Oktober/ <i>October</i>	25 750	24 750
Nopember/ <i>November</i>	26 750	27 750
Desember/ <i>December</i>	29 000	29 500
Harga Terendah/ <i>Lowest Price</i>	25 000	24 750
Harga Tertinggi/ <i>Highest Price</i>	31 250	29 750
Harga Rata-rata/ <i>Average Price</i>	27 896	26 937.5

Lanjutan Tabel/Continued Table 9.3.3

Bulan Month	Tebu/ Cane			
	di Tingkat Produsen/ at the Producer Level (Kw)		di Tingkat Konsumen/ at the Consumer Level (Kg)	
	2021	2022	2021	2022
(1)	(116)	(117)	(118)	(119)
Januari/ January	56 000	57 000
Februari/ February	56 000	57 000
Maret/ March	56 000	57 000
April/ April	54 000	57 000
Mei/ May	54 000	57 000
Juni/ June	55 000	66 500
Juli/ July	54 000	66 500
Agustus/ August	53 500	66 500
September/ September	54 000	66 500
Oktober/ October	54 000	67 000
Nopember/ November	54 000	67 000
Desember/ December	57 000	67 000
Harga Terendah/ Lowest Price	53 500	24 750
Harga Tertinggi/ Highest Price	57 000	29 750
Harga Rata-rata/ Average Price	54 792	26 937.5

Lanjutan Tabel/*Continued Table* 9.3.3

Bulan Month	Gula Pasir/ Sugar			
	di Tingkat Produsen/ <i>at the Producer Level (Kw)</i>		di Tingkat Konsumen/ <i>at the Consumer Level (Kg)</i>	
	2021	2022	2021	2022
(1)	(120)	(121)	(122)	(123)
Januari/ <i>January</i>	13 517	13 923.08
Februari/ <i>February</i>	13 115	13 869.23
Maret/ <i>March</i>	13 269	14 138.46
April/ <i>April</i>	13 269	14 576.92
Mei/ <i>May</i>	13 231	14 461.54
Juni/ <i>June</i>	13 269	14 500
Juli/ <i>July</i>	13 154	14 000
Agustus/ <i>August</i>	12 923	14 038.46
September/ <i>September</i>	12 754	13 846.15
Oktober/ <i>October</i>	12 869	13 692.31
Nopember/ <i>November</i>	12 862	13 900
Desember/ <i>December</i>	12 938	13 923.08
Harga Terendah/ <i>Lowest Price</i>	12 754	13 692.31
Harga Tertinggi/ <i>Highest Price</i>	13 517	14 576.92
Harga Rata-rata/ <i>Average Price</i>	13 098	14 072.44

Lanjutan Tabel/Continued Table 9.3.3

Gula Merah/ Brown Sugar				
Bulan Month	di Tingkat Produsen/ at the Producer Level (Kw)		di Tingkat Konsumen/ at the Consumer Level (Kg)	
	2021	2022	2021	2022
(1)	(124)	(125)	(126)	(127)
Januari/ January	15 889	15 222.22
Februari/ February	15 278	15 111.11
Maret/ March	15 056	15 222.22
April/ April	14 944	16 388.89
Mei/ May	15 056	17 333.33
Juni/ June	15 056	17 444.44
Juli/ July	14 778	17 388.89
Agustus/ August	14 889	18 277.78
September/ September	14 778	18 055.56
Oktober/ October	14 833	17 611.11
Nopember/ November	14 611	17 611.11
Desember/ December	14 778	17 611.11
Harga Terendah/ Lowest Price	14 611	15 111.11
Harga Tertinggi/ Highest Price	15 889	18 277.78
Harga Rata-rata/ Average Price	14 995	16 939.81

Lanjutan Tabel/*Continued Table* 9.3.3

Bulan Month	Lada/ Merica/ Pepper			
	di Tingkat Produsen/ <i>at the Producer Level (Kw)</i>		di Tingkat Konsumen/ <i>at the Consumer Level (Ons)</i>	
	2021	2022	2021	2022
(1)	(128)	(129)	(130)	(131)
Januari/ <i>January</i>	9 250	13 250
Februari/ <i>February</i>	9 250	13 250
Maret/ <i>March</i>	9 250	13 250
April/ <i>April</i>	10 875	13 000
Mei/ <i>May</i>	11 625	12 000
Juni/ <i>June</i>	11 125	12 500
Juli/ <i>July</i>	11 750	12 250
Agustus/ <i>August</i>	11 750	12 250
September/ <i>September</i>	12 000	11 750
Oktober/ <i>October</i>	11 750	12 000
Nopember/ <i>November</i>	11 750	12 000
Desember/ <i>December</i>	12 250	12 250
Harga Terendah/ <i>Lowest Price</i>	9 250	11 750
Harga Tertinggi/ <i>Highest Price</i>	12 250	13 250
Harga Rata-rata/ <i>Average Price</i>	11 052	12 479.17

Lanjutan Tabel/Continued Table 9.3.3

Mie Instan/ Instant Noodles				
Bulan Month	di Tingkat Produsen/ at the Producer Level		di Tingkat Konsumen (1 Bungkus)/ at the Consumer Level (1 Pack)	
	2021	2022	2021	2022
(1)	(132)	(133)	(134)	(135)
Januari/ January	2 519	2 759.26
Februari/ February	2 500	2 759.26
Maret/ March	2 500	2 759.26
April/ April	2 500	2 759.26
Mei/ May	2 585	2 759.26
Juni/ June	2 585	2 766.67
Juli/ July	2 585	2 785.19
Agustus/ August	2 585	2 833.33
September/ September	2 604	3 040.74
Oktober/ October	2 607	3 114.81
Nopember/ November	2 607	3 114.81
Desember/ December	2 607	3 133.33
Harga Terendah/ Lowest Price	2 500	2 759.26
Harga Tertinggi/ Highest Price	2 607	3 133.33
Harga Rata-rata/ Average Price	2 565	2 882.1

Lanjutan Tabel/*Continued Table* 9.3.3

Ikan Asin Teri/ Anchovies				
Bulan Month	di Tingkat Produsen/ at the Producer Level (Kw)		di Tingkat Konsumen/ at the Consumer Level (Kg)	
	2021	2022	2021	2022
(1)	(136)	(137)	(138)	(139)
Januari/ <i>January</i>	51 125	63 625
Februari/ <i>February</i>	50 500	64 375
Maret/ <i>March</i>	50 500	65 750
April/ <i>April</i>	50 125	65 750
Mei/ <i>May</i>	50 125	68 250
Juni/ <i>June</i>	49 875	68 250
Juli/ <i>July</i>	54 250	68 250
Agustus/ <i>August</i>	59 875	68 250
September/ <i>September</i>	60 500	68 250
Oktober/ <i>October</i>	60 813	67 750
Nopember/ <i>November</i>	61 375	67 750
Desember/ <i>December</i>	62 000	67 250
Harga Terendah/ <i>Lowest Price</i>	49 875	63 625
Harga Tertinggi/ <i>Highest Price</i>	62 000	68 250
Harga Rata-rata/ <i>Average Price</i>	55 089	66 958.33

Lanjutan Tabel/Continued Table 9.3.3

Bulan Month	Tempe			
	di Tingkat Produsen/ at the Producer Level (Kw)		di Tingkat Konsumen/ at the Consumer Level (Kg)	
	2021	2022	2021	2022
(1)	(140)	(141)	(142)	(143)
Januari/ January	13 000	13 250
Februari/ February	13 250	13 250
Maret/ March	13 250	13 250
April/ April	13 250	13 750
Mei/ May	13 250	13 750
Juni/ June	13 250	13 750
Juli/ July	13 250	13 750
Agustus/ August	13 250	13 750
September/ September	13 250	13 750
Oktober/ October	13 250	13 750
Nopember/ November	13 250	13 750
Desember/ December	13 250	13 750
Harga Terendah/ Lowest Price	13 000	13 250
Harga Tertinggi/ Highest Price	13 250	13 750
Harga Rata-rata/ Average Price	13 229	13 625

Lanjutan Tabel/*Continued Table* 9.3.3

Tepung Terigu/ Wheat Flour				
Bulan Month	di Tingkat Produsen/ at the Producer Level (Kw)		di Tingkat Konsumen/ at the Consumer Level (Kg)	
	2021	2022	2021	2022
(1)	(144)	(145)	(146)	(147)
Januari/ <i>January</i>	7 344	8 875
Februari/ <i>February</i>	8 531	8 875
Maret/ <i>March</i>	8 638	8 968.75
April/ <i>April</i>	8 763	9 281.25
Mei/ <i>May</i>	8 763	9 281.25
Juni/ <i>June</i>	8 794	9 531.25
Juli/ <i>July</i>	8 763	9 531.25
Agustus/ <i>August</i>	8 763	10 125
September/ <i>September</i>	8 794	10 633.33
Oktober/ <i>October</i>	8 731	10 633.33
Nopember/ <i>November</i>	8 731	10 633.33
Desember/ <i>December</i>	8 731	10 700
Harga Terendah/ <i>Lowest Price</i>	7 344	8 875
Harga Tertinggi/ <i>Highest Price</i>	8 794	10 700
Harga Rata-rata/ <i>Average Price</i>	8 612	9 755.73

Lanjutan Tabel/Continued Table 9.3.3

Elpiji Tabung 3 Kg/ LPG Tube 3 Kg				
Bulan Month	di Tingkat Produsen/ at the Producer Level		di Tingkat Konsumen (tabung)/ at the Consumer Level (tube)	
	2021	2022	2021	2022
(1)	(148)	(149)	(150)	(151)
Januari/ January	17 286	17 285.71
Februari/ February	17 286	17 285.71
Maret/ March	17 286	17 285.71
April/ April	17 286	17 571.43
Mei/ May	17 286	17 625
Juni/ June	17 286	17 625
Juli/ July	17 286	17 687.5
Agustus/ August	17 286	17 625
September/ September	17 429	17 750
Oktober/ October	17 429	17 687.5
Nopember/ November	17 429	17 687.5
Desember/ December	17 357	17 687.5
Harga Terendah/ Lowest Price	17 286	17 285.71
Harga Tertinggi/ Highest Price	17 429	17 750
Harga Rata-rata/ Average Price	17 327	17 566.96

Lanjutan Tabel/Continued Table 9.3.3

Elpiji Tabung 12 Kg/ LPG Tube 12 Kg				
Bulan Month	di Tingkat Produsen/ at the Producer Level		di Tingkat Konsumen (tabung)/ at the Consumer Level (tube)	
	2021	2022	2021	2022
(1)	(152)	(153)	(154)	(155)
Januari/ January	153 800	153 800
Februari/ February	153 800	153 800
Maret/ March	153 800	153 800
April/ April	153 800	155 800
Mei/ May	153 800	155 800
Juni/ June	153 800	155 800
Juli/ July	153 800	155 800
Agustus/ August	153 800	155 800
September/ September	153 800	155 800
Oktober/ October	153 800	155 800
Nopember/ November	153 800	155 800
Desember/ December	153 800	155 800
Harga Terendah/ Lowest Price	153 800	153 800
Harga Tertinggi/ Highest Price	153 800	155 800
Harga Rata-rata/ Average Price	153 800	155 300

Lanjutan Tabel/Continued Table 9.3.3

Sabun Mandi/ Bath Soap				
Bulan Month	di Tingkat Produsen/ at the Producer Level		di Tingkat Konsumen/ at the Consumer Level (100 gram)	
	2021	2022	2021	2022
(1)	(156)	(157)	(158)	(159)
Januari/ January	2 825	3 151.12
Februari/ February	2 825	3 151.12
Maret/ March	2 825	3 151.12
April/ April	2 825	3 166.74
Mei/ May	2 825	3 248.74
Juni/ June	2 825	3 248.74
Juli/ July	2 825	3 297.9
Agustus/ August	2 825	3 363.03
September/ September	2 825	3 368.91
Oktober/ October	2 825	3 368.91
Nopember/ November	2 825	3 368.91
Desember/ December	2 825	3 520.17
Harga Terendah/ Lowest Price	2 825	3 151.12
Harga Tertinggi/ Highest Price	2 825	3 520.17
Harga Rata-rata/ Average Price	2 825	3 283.78

Lanjutan Tabel/*Continued Table* 9.3.3

Sabun Bubuk Deterjen/ Detergent Powder Soap				
Bulan Month	di Tingkat Produsen/ at the Producer Level		di Tingkat Konsumen/ at the Consumer Level (Kg)	
	2021	2022	2021	2022
(1)	(160)	(161)	(162)	(163)
Januari/ <i>January</i>	17 344	17 687.5
Februari/ <i>February</i>	17 344	17 781.25
Maret/ <i>March</i>	17 344	17 750
April/ <i>April</i>	17 344	18 531.25
Mei/ <i>May</i>	17 344	18 666.67
Juni/ <i>June</i>	17 344	18 888.89
Juli/ <i>July</i>	17 375	19 027.78
Agustus/ <i>August</i>	17 375	19 083.33
September/ <i>September</i>	17 375	19 055.56
Oktober/ <i>October</i>	17 375	19 055.56
Nopember/ <i>November</i>	17 500	19 055.56
Desember/ <i>December</i>	17 625	19 166.67
Harga Terendah/ <i>Lowest Price</i>	17 344	17 687.5
Harga Tertinggi/ <i>Highest Price</i>	17 625	19 166.67
Harga Rata-rata/ <i>Average Price</i>	17 391	18 645.83

Lanjutan Tabel/Continued Table 9.3.3

Emas Perhiasan/ Gold Jewelry				
Bulan Month	di Tingkat Produsen/ at the Producer Level		di Tingkat Konsumen/ at the Consumer Level (1 gram)	
	2021	2022	2021	2022
(1)	(164)	(165)	(166)	(167)
Januari/ January	530 417	560 416.67
Februari/ February	557 083	565 833.33
Maret/ March	557 083	565 416.67
April/ April	558 750	561 250
Mei/ May	568 333	561 666.67
Juni/ June	566 250	580 000
Juli/ July	565 833	584 166.67
Agustus/ August	568 333	587 500
September/ September	562 500	589 166.67
Oktober/ October	562 917	582 083.33
Nopember/ November	565 417	577 500
Desember/ December	563 333	575 833.33
Harga Terendah/ Lowest Price	530 417	560 416.67
Harga Tertinggi/ Highest Price	568 333	589 166.67
Harga Rata-rata/ Average Price	560 521	574 236.11

Lanjutan Tabel/*Continued Table* 9.3.3

Sabun Deterjen Cair/ Detergent Liquid Soap				
Bulan Month	di Tingkat Produsen/ at the Producer Level		di Tingkat Konsumen/ at the Consumer Level (1 gram)	
	2021	2022	2021	2022
(1)	(164)	(165)	(166)	(167)
Januari/ <i>January</i>	20 500
Februari/ <i>February</i>	20 500
Maret/ <i>March</i>	20 500
April/ <i>April</i>	20 500
Mei/ <i>May</i>	18 200
Juni/ <i>June</i>	18 000
Juli/ <i>July</i>	18 000
Agustus/ <i>August</i>	18 000
September/ <i>September</i>	18 400
Oktober/ <i>October</i>	18 400
Nopember/ <i>November</i>	18 400
Desember/ <i>December</i>	18 400
Harga Terendah/ <i>Lowest Price</i>	18 000
Harga Tertinggi/ <i>Highest Price</i>	20 500
Harga Rata-rata/ <i>Average Price</i>	18 983.33

Catatan/*Note*: ...Data tidak tersedia/ *Data not available*

Sumber/*Source*: Survei HKD-1, BPS Kabupaten Kediri/ *HKD-1 Survey, BPS-Statistics of Kediri Regency*

<https://kedirikab.bps.go.id>

BAB
Chapter

10

PENGELUARAN PENDUDUK POPULATION EXPENDITURE

Pengeluaran Rata-rata Per Kapita Sebulan Untuk Bahan

Makanan yang Terbesar, 2022

The Highest Average Expenditure Per Capita Per Month of Food, 2022



Makanan dan Minuman Jadi

Prepared Food and Beverages

33,89 %

Pengeluaran Rata-rata Per Kapita Sebulan Untuk Bahan

Non Makanan yang Terbesar, 2022

The Highest Average Expenditure Per Capita Per Month of Non Food, 2022



Perumahan & Fasilitas

Rumah Tangga

Housing and Household Facility

44,90 %

PENJELASAN TEKNIS

1. Pengeluaran rata-rata per kapita adalah biaya yang dikeluarkan untuk konsumsi semua anggota rumah tangga selama sebulan baik yang berasal dari pembelian, pemberian maupun produksi sendiri dibagi dengan banyaknya anggota rumah tangga dalam rumah tangga tersebut.
2. Rata-rata pengeluaran per kapita sebulan adalah biaya yang dikeluarkan untuk konsumsi semua anggota rumah tangga selama sebulan dibagi dengan banyaknya anggota rumah tangga. Pengeluaran untuk konsumsi makanan dihitung selama seminggu terakhir, sedangkan konsumsi bukan makanan dihitung sebulan dan setahun terakhir. Baik konsumsi makanan maupun bukan makanan selanjutnya dikonversikan ke dalam pengeluaran rata-rata sebulan. Angka konsumsi/ pengeluaran rata-rata per kapita yang disajikan dalam publikasi ini diperoleh dari hasil bagi jumlah konsumsi seluruh rumah tangga (baik mengonsumsi makanan maupun tidak) terhadap jumlah penduduk.

TECHNICAL NOTES

1. *Per capita Average Expenditure is the cost spent for all household members consumption during the month, whether from purchasing, giving or own production, divided by the number of household members in the household.*
2. *The average per capita expenditure per month is the cost spent on consumption of all household members for a month divided by the number of household members. Expenditures for food consumption are calculated during the past week, while non-food consumption is calculated for the last month and year. Both food and non-food consumption are then converted into an average monthly expenditure. The consumption / average expenditure per capita figures presented in this publication are derived from the results for the total consumption of all households (whether consuming food or not) to the total population.*

3. Persentase rata-rata pengeluaran perkapita untuk bukan makanan yaitu rata-rata pengeluaran perkapita bukan makanan dibagi rata-rata total pengeluaran perkapita dikali seratus persen.
 4. Persentase pengeluaran rumah tangga untuk keperluan makanan merupakan persentase pengeluaran penduduk untuk mengkonsumsi makanan terhadap total pengeluaran konsumsi selama sebulan.
 5. Konsumsi kalori dan protein dihitung dengan mengalikan kuantitas setiap makanan yang dikonsumsi dengan nilai kandungan kalori dan protein setiap jenis makanan berdasarkan daftar konversi zat gizi.
3. *The average percentage of per capita expenditure for non-food is the average per capita expenditure of non-food divided by the average total expenditure per capita multiplied by one hundred percent.*
 4. *The percentage of household expenditure for food needs is the percentage of population expenditure to consume food to the total consumption expenditure for a month.*
 5. *Consumption of calories and protein is calculated by multiplying the quantity of each food consumed with the value of calorie and protein content of each type of food based on the list of nutrient conversions.*

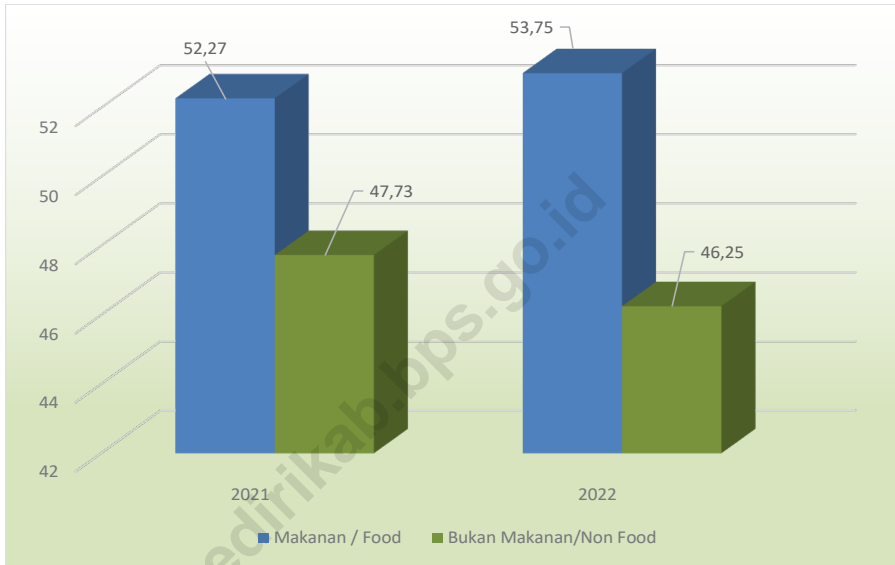
ULASAN

DESCRIPTION

- | | |
|---|---|
| <p>1. Data Susenas memberikan informasi kesejahteraan masyarakat yang direpresentasikan melalui pengeluaran konsumsi rumah tangga. Pada data kelompok pengeluaran Susenas 2022 menunjukkan adanya informasi yang sangat menarik untuk dicermati dalam hal pengeluaran konsumsi makanan. Dapat dilihat juga bahwa pengeluaran penduduk 40 persen terbawah, 40 persen tengah, dan 20 persen teratas semakin besar, hal ini dibuktikan oleh persentase penduduk yang bergeser menuju pada kelompok pengeluaran yang semakin besar.</p> | <p>1. <i>Susenas data provides information on community welfare represented by household consumption expenditure. The 2021 Susenas expenditure group data shows that there is very narrative information to be observed in terms of food consumption expenditure. It can also be seen that the population expenditure of the lowest 40 percent, the middle 40 percent, and the top 20 percent is getting bigger, this is evidenced by the percentage of the population shifting towards an increasingly larger expenditure group.</i></p> |
| <p>2. Pengeluaran rata-rata perkapita per bulan di Kabupaten Kediri tahun 2022 pada kelompok makanan sebanyak 53,75 persen dan kelompok bukan makanan sebanyak 45,25 persen.</p> | <p>2. <i>Average expenditure per capita per month in Kediri Regency of 2022 was 53.75 percents for food and 46.25 percents for non food.</i></p> |
| <p>3. Nilai Pengeluaran rata-rata perkapita sebulan menurut kelompok makanan di Kabupaten Kediri tahun 2022 terbanyak pada kelompok Makanan dan Minuman Jadi, kelompok Rokok, dan kelompok Padi-padian masing-masing sebesar 196.977 rupiah, 63.486 rupiah, dan 59.761 rupiah.</p> | <p>3. <i>The Most Value of average expenditure per capita per month by food groups in Kediri Regency in 2022 was mostly in the Food and Beverage group, the Cigarette group, and the Grains group respectively 196,977 rupiahs, 63,486 rupiahs, and 59,761 rupiahs.</i></p> |

Gambar 10.1
Figures

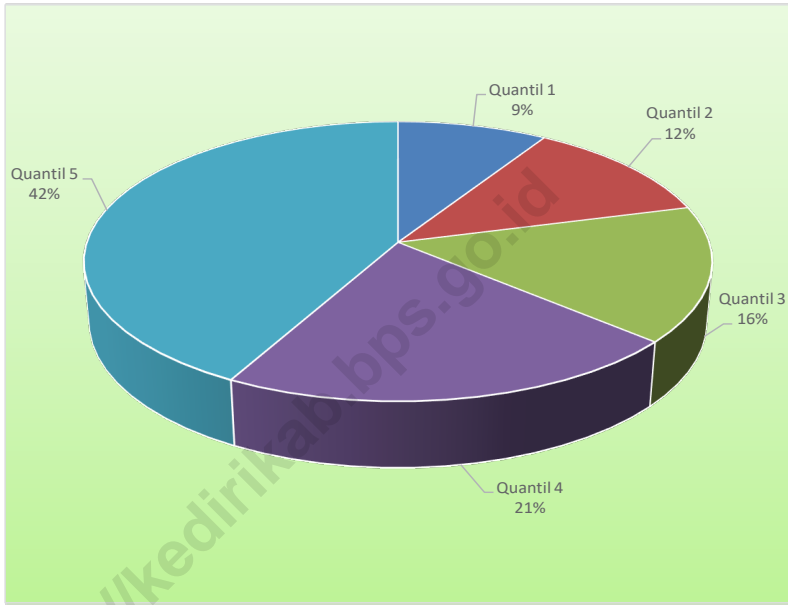
Persentase Rata-rata Pengeluaran per Kapita Sebulan menurut Kelompok Komoditas di Kabupaten Kediri (%), 2021-2022
Percentage of Average Monthly Expenditure Per Capita by Commodity Group in Kediri Regency (%), 2021-2022



Sumber/Source : BPS, Survei Sosial Ekonomi Nasional (Susenas) Maret/BPS-Statistics Indonesia, National Socioeconomic Survey March

Gambar 10.2
Figures

Persentase Kuintil Pengeluaran Perkapita Sebulan di Kabupaten Kediri (%), 2022
Percentage of Monthly Expenditure Quantil Percapita in Kediri Regency (%), 2022



Sumber/Source : BPS, Survei Sosial Ekonomi Nasional (Susenas) Maret/BPS-Statistics Indonesia, National Socioeconomic Survey March

Tabel
Table 10.1**Rata-rata Pengeluaran per Kapita Sebulan Menurut
Kelompok Komoditas (rupiah) di Kabupaten Kediri, 2021
dan 2022**
*Monthly Average Expenditure per Capita by Commodity
Group (rupiahs) in Kediri Regency, 2021 and 2022*

Kelompok Komoditas/Commodity Group	2021	2022
(1)	(2)	(3)
Makanan/Food		
Padi-padian/Cereals	60 868,00	59 761,00
Umbi-umbian/Tubers	5 645,00	7 177,00
Ikan/udang/cumi/kerang/Fish/shrimp/common squid/shells	15 888,00	20 396,00
Daging/Meat	22 968,00	29 167,00
Telur dan susu/Eggs and milk	28 635,00	34 472,00
Sayur-sayuran/Vegetables	53 136,00	50 542,00
Kacang-kacangan/Legumes	18 397,00	19 073,00
Buah-buahan/Fruits	20 164,00	29 995,00
Minyak dan kelapa/Oil and coconut	16 758,00	23 690,00
Bahan minuman/Beverage stuffs	18 205,00	20 839,00
Bumbu-bumbuan/Spices	11 302,00	12 061,00
Konsumsi lainnya/Miscellaneous food items	11 277,00	13 653,00
Makanan dan minuman jadi/Prepared food and beverages	148 552,00	196 997,00
Rokok/Cigarettes	60 307,00	63 486,00
Jumlah makanan/Total food	492 551,00	581 309,00
Bukan makanan/Non-food		
Perumahan dan fasilitas rumah tangga/Housing and household facilities	211 331,00	224 635,00
Aneka komoditas dan jasa/Goods and services	116 864,00	142 193,00
Pakaian, alas kaki, dan tutup kepala/Clothing, footwear, and headgear	17 101,00	21 809,00
Komoditas tahan lama/Durable goods	57 817,00	55 439,00
Pajak, pungutan, dan asuransi/Taxes and insurance	35 797,00	37 184,00
Keperluan pesta dan upacara/kenduri/Parties and ceremonies	10 902,00	19 024,00
Jumlah bukan makanan/Total non-food	449 812,00	500 284,00
Jumlah/Total	942 363,00	1 081 593,00

Catatan/Note: ...

Sumber/Source: BPS, Survei Sosial Ekonomi Nasional (Susenas) Maret/BPS-Statistics Indonesia, National Socioeconomic Survey March

Tabel
Table 10.2

Persentase Pengeluaran per Kapita Sebulan Menurut Kelompok Komoditas di Kabupaten Kediri, 2021 dan 2022

Percentage of Monthly Expenditure per Capita by Commodity Group in Kediri Regency, 2021 and 2022

Kelompok Komoditas/Commodity Group	2021	2022
(1)	(2)	(3)
Makanan/Food		
Padi-padian/ <i>Cereals</i>	6,46	5,53
Umbi-umbian/ <i>Tubers</i>	0,60	0,66
Ikan/udang/cumi/kerang/ <i>Fish/shrimp/common squid/shells</i>	1,69	1,89
Daging/ <i>Meat</i>	2,44	2,70
Telur dan susu/ <i>Eggs and milk</i>	3,04	3,19
Sayur-sayuran/ <i>Vegetables</i>	5,64	4,67
Kacang-kacangan/ <i>Legumes</i>	1,95	1,76
Buah-buahan/ <i>Fruits</i>	2,14	2,77
Minyak dan kelapa/ <i>Oil and coconut</i>	1,78	2,19
Bahan minuman/ <i>Beverage stuffs</i>	1,93	1,93
Bumbu-bumbuan/ <i>Spices</i>	1,20	1,12
Konsumsi lainnya/ <i>Miscellaneous food items</i>	1,20	1,26
Makanan dan minuman jadi/ <i>Prepared food and beverages</i>	15,76	18,21
Rokok/ <i>Cigarettes</i>	6,40	5,87
Jumlah makanan/Total food	52,27	53,75
Bukan makanan/Non-food		
Perumahan dan fasilitas rumah tangga/ <i>Housing and household facilities</i>	22,42	20,77
Aneka komoditas dan jasa/ <i>Goods and services</i>	12,40	13,15
Pakaian, alas kaki, dan tutup kepala/ <i>Clothing, footwear, and headgear</i>	1,81	2,02
Komoditas tahan lama/ <i>Durable goods</i>	6,14	5,13
Pajak, pungutan, dan asuransi/ <i>Taxes and insurance</i>	3,80	3,44
Keperluan pesta dan upacara/kenduri/ <i>Parties and ceremonies</i>	1,16	1,76
Jumlah bukan makanan/Total non-food	47,73	46,25
Jumlah/Total	100,00	100,00

Catatan/Note: ...

Sumber/Source: BPS, Survei Sosial Ekonomi Nasional (Susenas) Maret/BPS-Statistics Indonesia, National Socioeconomic Survey March

Tabel
Table 10.3**Kuintil Pengeluaran Perkapita Penduduk Sebulan di
Kabupaten Kediri, 2021 dan 2022**
*Monthly Expenditure Quantil Percapita in Kediri Regency,
2021 and 2022*

Kuintil Pengeluaran Perkapita Sebulan <i>Monthly Expenditure Quantil Percapita</i> (Rp)	2021	2022
(1)	(2)	(3)
Penduduk Kuintil/ <i>Pop. Quantil</i> 1	394 672	476 387
Penduduk Kuintil/ <i>Pop. Quantil</i> 2	557 395	650 572
Penduduk Kuintil/ <i>Pop. Quantil</i> 3	740 758	851 781
Penduduk Kuintil/ <i>Pop. Quantil</i> 4	1 063 204	1 156 018
Penduduk Kuintil/ <i>Pop. Quantil</i> 5	1 959 300	2 287 148
Rata-rata/Average	942 363	1 081 593

Catatan/Note: ...

Sumber/Source: BPS, Survei Sosial Ekonomi Nasional (Susenas) Maret/BPS-Statistics Indonesia, National Socioeconomic Survey March

Tabel
Table 10.4

Rata-rata Pengeluaran per Kapita Sebulan Makanan dan Bukan Makanan di Daerah Perkotaan dan Perdesaan Menurut Kabupaten/Kota di Provinsi Jawa Timur (rupiah), 2021 dan 2022
Monthly Average of Food and Non-Food Expenditure per Capita in Urban and Rural Areas by Regency/Municipality di Provinsi Jawa Timur (rupiahs), 2021 and 2022

Kabupaten/Kota Regency/Municipality	Makanan Food		Bukan Makanan Non-Food		Jumlah Total	
	2021	2022	2021	2022	2021	2022
(1)	(2)	(3)	(4)	(5)	(6)	(7)
KABUPATEN/REGENCY						
[3501] Pacitan	385 890	428 206	303 473	334 515	689 363	762 721
[3502] Ponorogo	450 920	491 340	472 499	471 115	923 419	962 454
[3503] Trenggalek	418 705	459 764	372 534	400 113	791 239	859 877
[3504] Tulungagung	545 930	670 291	528 823	529 725	1 074 754	1 200 017
[3505] Blitar	473 966	479 054	458 256	466 193	932 222	945 248
[3506] Kediri	492 551	581 309	449 812	500 283	942 363	1 081 593
[3507] Malang	489 610	505 172	484 433	490 747	974 043	995 919
[3508] Lumajang	571 290	627 260	425 210	479 760	996 500	1 107 019
[3509] Jember	497 731	517 007	438 756	373 585	936 487	890 592
[3510] Banyuwangi	550 555	567 865	637 830	526 352	1 188 385	1 094 217
[3511] Bondowoso	477 034	482 787	377 471	436 724	854 506	919 511
[3512] Situbondo	492 349	496 305	376 557	363 869	868 906	860 174
[3513] Probolinggo	452 522	474 669	351 361	315 718	803 883	790 387
[3514] Pasuruan	548 666	574 005	418 803	433 234	967 469	1 007 239
[3515] Sidoarjo	753 080	759 941	949 896	939 106	1 702 975	1 699 046
[3516] Mojokerto	638 191	675 297	514 401	591 979	1 152 592	1 267 276
[3517] Jombang	550 236	597 518	494 622	470 540	1 044 859	1 068 058
[3518] Nganjuk	519 726	525 825	425 702	440 497	945 427	966 322
[3519] Madiun	448 641	488 619	418 303	462 928	866 944	951 547
[3520] Magetan	488 179	549 483	484 233	496 690	972 412	1 046 174
[3521] Ngawi	459 742	456 207	402 451	391 069	862 193	847 277
[3522] Bojonegoro	488 003	518 922	463 399	403 283	951 402	922 205
[3523] Tuban	521 109	658 689	478 776	580 620	999 885	1 239 309
[3524] Lamongan	586 065	660 748	513 879	520 491	1 099 944	1 181 239
[3525] Gresik	707 931	707 602	678 409	699 991	1 386 341	1 407 592
[3526] Bangkalan	448 548	504 885	247 650	274 616	696 199	779 501
[3527] Sampang	415 493	444 960	247 575	288 433	663 069	733 394

Lanjutan Tabel/Continued Table 10.4

Kabupaten/Kota Regency/Municipality	Makanan Food		Bukan Makanan Non-Food		Jumlah Total	
	2021	2022	2021	2022	2021	2022
(1)	(2)	(3)	(4)	(5)	(6)	(7)
[3528] Pamekasan	393 798	447 395	284 785	296 268	678 583	743 663
[3529] Sumenep	674 636	1 000 170	426 956	529 713	1 101 593	1 529 882
KOTA/MUNICIPALITY						
[3571] Kota Kediri	639 163	706 619	861 306	846 212	1 500 469	1 552 831
[3572] Kota Blitar	665 838	636 690	873 911	852 846	1 539 749	1 489 537
[3573] Kota Malang	667 894	715 370	1 098 119	1 163 563	1 766 014	1 878 933
[3574] Kota Probolinggo	559 266	562 485	796 270	810 501	1 355 536	1 372 987
[3575] Kota Pasuruan	664 357	758 149	707 964	806 119	1 372 321	1 564 268
[3576] Kota Mojokerto	667 979	736 250	838 398	932 629	1 506 376	1 668 879
[3577] Kota Madiun	695 312	796 091	916 467	1 034 318	1 611 780	1 830 409
[3578] Kota Surabaya	810 743	819 124	1 141 846	1 149 824	1 952 590	1 968 948
[3579] Kota Batu	621 753	672 455	754 178	751 664	1 375 931	1 424 119
[3500] JAWA TIMUR	557 791	600 848	555 211	564 290	1 113 002	1 165 138

Sumber/Source: BPS Provinsi Jawa Timur/BPS-Statistics of Jawa Timur Province

Tabel
Table 10.5

Persentase Pengeluaran per Kapita Sebulan Makanan dan Bukan Makanan di Daerah Perkotaan dan Perdesaan Menurut Kabupaten/Kota di Provisini Jawa Timur (persen), 2021 dan 2022

Percentage of Monthly Food and Non-Food Expenditure per Capita in Urban and Rural Areas by Regency/Municipality in Jawa Timur Province (persen), 2021 and 2022

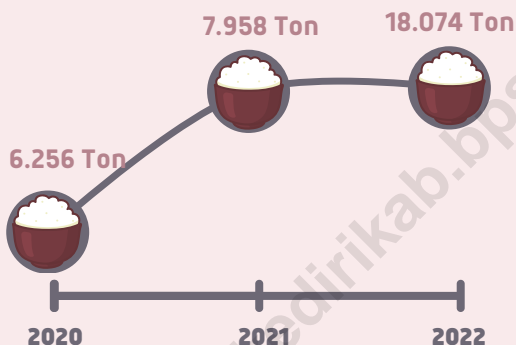
Kabupaten/Kota Regency/Municipality	Makanan Food		Bukan Makanan Non-Food	
	2021	2022	2021	2022
(1)	(2)	(3)	(4)	(5)
KABUPATEN/REGENCY				
[3501] Pacitan	55,98	56,14	44,02	43,86
[3502] Ponorogo	48,83	51,05	51,17	48,95
[3503] Trenggalek	52,92	53,47	47,08	46,53
[3504] Tulungagung	50,80	55,86	49,20	44,14
[3505] Blitar	50,84	50,68	49,16	49,32
[3506] Kediri	52,27	53,75	47,73	46,25
[3507] Malang	50,27	50,72	49,73	49,28
[3508] Lumajang	57,33	56,66	42,67	43,34
[3509] Jember	53,15	58,05	46,85	41,95
[3510] Banyuwangi	46,33	51,9	53,67	48,1
[3511] Bondowoso	55,83	52,5	44,17	47,5
[3512] Situbondo	56,66	57,7	43,34	42,3
[3513] Probolinggo	56,29	60,06	43,71	39,94
[3514] Pasuruan	56,71	56,99	43,29	43,01
[3515] Sidoarjo	44,22	44,73	55,78	55,27
[3516] Mojokerto	55,37	53,29	44,63	46,71
[3517] Jombang	52,66	55,94	47,34	44,06
[3518] Nganjuk	54,97	54,42	45,03	45,58
[3519] Madiun	51,75	51,35	48,25	48,65
[3520] Magetan	50,20	52,52	49,80	47,48
[3521] Ngawi	53,32	53,84	46,68	46,16
[3522] Bojonegoro	51,29	56,27	48,71	43,73
[3523] Tuban	52,12	53,15	47,88	46,85
[3524] Lamongan	53,28	55,94	46,72	44,06
[3525] Gresik	51,06	50,27	48,94	49,73
[3526] Bangkalan	64,43	64,77	35,57	35,23
[3527] Sampang	62,66	60,67	37,34	39,33

Lanjutan Tabel/Continued Table 10.5

Kabupaten/Kota Regency/Municipality	Makanan Food		Bukan Makanan Non-Food	
	2021	2022	2021	2022
(1)	(2)	(3)	(4)	(5)
[3528] Pamekasan	58,03	60,16	41,97	39,84
[3529] Sumenep	61,24	65,38	38,76	34,62
KOTA/MUNICIPALITY				
[3571] Kota Kediri	42,60	45,51	57,40	54,49
[3572] Kota Blitar	43,24	42,74	56,76	57,26
[3573] Kota Malang	37,82	38,07	62,18	61,93
[3574] Kota Probolinggo	41,26	40,97	58,74	59,03
[3575] Kota Pasuruan	48,41	48,47	51,59	51,53
[3576] Kota Mojokerto	44,34	44,12	55,66	55,88
[3577] Kota Madiun	43,14	43,49	56,86	56,51
[3578] Kota Surabaya	41,52	41,6	58,48	58,4
[3579] Kota Batu	45,19	47,22	54,81	52,78
[3500] JAWA TIMUR	50,12	51,57	49,88	48,43

Sumber/Source: BPS Provinsi Jawa Timur/BPS-Statistics of Jawa Timur Province

PENERIMAAN BERAS DI KABUPATEN KEDIRI
RICE RECEIVED IN KEDIRI REGENCY



JUMLAH SARANA PERDAGANGAN DI KABUPATEN KEDIRI
NUMBER OF TRADING FACILITIES IN KEDIRI REGENCY



13.475

Toko

Store

286

Kelompok Pertokoan

Store Group

271

Minimarket

127

Pasar

Market

PENJELASAN TEKNIS**TECHNICAL NOTES**

- | | |
|---|---|
| <p>1. Perseroan Terbatas (PT) adalah organisasi bisnis yang memiliki badan hukum resmi yang dimiliki oleh minimal dua orang dengan tanggung jawab yang hanya berlaku pada perusahaan tanpa melibatkan harta pribadi atau perseorangan yang ada di dalamnya.</p> | <p>1. <i>Limited Liability Company is a business organization that has an official legal entity owned by at least two persons with responsibilities that only apply to the company without involving personal property or individuals in it.</i></p> |
| <p>2. CV/Firma adalah bentuk badan hukum perusahaan perorangan yang modalnya dimiliki oleh beberapa orang dan digunakan untuk menjalankan usaha bersama dengan tujuan untuk memperoleh keuntungan. Bentuk badan hukum ini disahkan oleh notaris.</p> | <p>2. <i>CV /Firm is a legal entity form of individual companies whose capital is owned by several people and used to run a business together with the aim to gain profit. This legal entity is legalized by a notary.</i></p> |
| <p>3. Koperasi adalah perusahaan yang beranggotakan orang-seorang atau badan hukum koperasi dengan melandaskan kegiatannya berdasarkan prinsip koperasi sekaligus sebagai gerakan ekonomi rakyat yang berdasarkan azas kekeluargaan. Bentuk badan hukum koperasi ini dikeluarkan dan disahkan oleh Departemen Koperasi.</p> | <p>3. <i>Cooperative is a company composed of persons-a legal entity or legal entity based on its activities based on the principle of cooperatives as well as a people's economic movement based on the principle of kinship. The form of legal entity of this cooperative is issued and authorized by the Ministry of Cooperatives.</i></p> |
| <p>4. Perorangan adalah badan usaha kepemilikannya dimiliki oleh satu orang. Individu dapat membuat badan usaha perseorangan tanpa izin dan tata cara tertentu. Semua orang bebas membuat</p> | <p>4. <i>Individual is owned enterprise owned by one person. Individuals may create individual business entities without permission and specific procedures. Everyone is free to create personal business</i></p> |

bisnis personal tanpa adanya batasan untuk mendirikannya. Pada umumnya perusahaan perseorangan bermodal kecil, terbatasnya jenis serta jumlah produksi, memiliki tenaga kerja/buruh yang sedikit dan penggunaan alat produksi teknologi sederhana.

without any limitations to establish it. In general, individual companies with little capital, limited types and quantities of production, have a little labor/labor and use of simple technology production tools.

5. Lainnya adalah selain Perseroan Terbatas (PT), CV/Firma, Koperasi, dan Perorangan, misalnya yayasan.
 6. Pedagang Besar adalah pengusaha/pedagang yang menjual barang dalam jumlah besar untuk setiap jenis barang yang diperdagangkan. Pedagang besar membeli atau mendapatkan produk barang dagangan dari tangan pertama atau produsen secara langsung. Pedagang besar biasanya diberikan hak wewenang wilayah / daerah tertentu dari produsen.
 7. Pedagang Menengah adalah pedagang yang membeli atau mendapatkan barang dagangannya dari distributor atau agen tunggal yang biasanya akan diberi daerah kekuasaan penjualan/ perdagangan tertentu yang lebih kecil dari daerah kekuasaan distributor.
5. *Others are other than Limited Liability Company (PT), CV/Firm, Cooperative, and Individual, e.g. foundation.*
 6. *Large Traders are entrepreneurs/ traders who sell large quantities of goods for every type of traded goods. Large traders buy or get merchandise from first-hand products or manufacturers directly. Large traders are usually granted the territory/region specific authority of the producer.*
 7. *Medium Trader is a merchant who buys or obtains his or her merchandise from a sole distributor or sole agent who would normally be given a particular sales/trading area less than the distributor's domain.*

8. Pedagang Kecil adalah pedagang yang menjual barang yang dijualnya langsung ke tangan pemakai akhir atau konsumen dengan jumlah satuan atau eceran.
 9. Koperasi Unit Desa (KUD) merupakan koperasi di wilayah pedesaan yang bergerak dalam penyediaan kebutuhan masyarakat yang berkaitan dengan kegiatan pertanian. Koperasi unit desa dapat juga dikatakan sebagai wadah organisasi ekonomi yang berwatak sosial dan merupakan wadah bagi pengembangan berbagai kegiatan ekonomi masyarakat pedesaan yang diselenggarakan oleh masyarakat dan untuk masyarakat itu sendiri.
 10. KPR (Kredit Pemilikan Rumah) adalah kredit yang digunakan untuk membeli rumah atau untuk kebutuhan konsumtif lainnya dengan jaminan/agunan berupa rumah.
 11. KOPKAR (Koperasi Karyawan) adalah sebuah koperasi yang berada di sebuah perusahaan tertentu. Anggota koperasi ini adalah para karyawan dari perusahaan tersebut.
 12. Koperasi Lainnya adalah selain Koperasi Unit Desa (KUD), KPR (Kredit Pemilikan Rumah), dan KOPKAR (Koperasi Karyawan).
8. *Small Traders are traders who sell goods that are sold directly to the hands of end users or consumers by the number of units or retail.*
 9. *Village Unit Cooperative (KUD) is a cooperative in rural areas engaged in the provision of community needs related to agricultural activities. Village cooperatives can also be said to be a platform for economic organization with a social character and is a venue for the development of various economic activities of rural communities organized by the community and for the community itself.*
 10. *Home Ownership Credit is a credit used to purchase a house or for other consumer needs with collateral/ collateral in the form of a house.*
 11. *Employee Cooperative is a cooperative residing in a particular company. Members of this cooperative are the employees of the company.*
 12. *Other Cooperatives are other than Village Unit Cooperatives, Home Ownership Credit, and Employee Cooperative.*

13. Pasar adalah suatu tempat pertemuan penjual dan pembeli untuk melakukan transaksi jual beli dan jasa.
 14. Toko adalah sebuah tempat tertutup yang di dalamnya terjadi kegiatan perdagangan dengan jenis benda atau barang yang khusus, misalnya toko buku, toko buah, dan sebagainya.
 15. Kios adalah toko kecil (tempat berjual buku, koran, dsb).
 16. Warung adalah tempat menjual makanan, minuman, kelontong, dan sebagainya.
13. *Market is a meeting place of sellers and buyers to conduct transactions of sale and purchase and services.*
 14. *Store is a closed place in which there is a trading activity with a particular type of item or item, such as a bookstore, fruit shop, etc.*
 15. *Stall is a small store (place to sell books, newspapers, etc).*
 16. *Shop is a place to sell food, drinks, grocery, etc.*

ULASAN**DESCRIPTION****Perdagangan**

1. Pasar merupakan wadah kegiatan masyarakat dalam melakukan perdagangan. Hingga saat ini pasar tradisional dianggap sebagai pondasi dasar perekonomian di setiap wilayah. Sesuai dengan misi nawacita, pasar tersebut merupakan cerminan dari ekonomi kerakyatan. Dilihat dari data PODES, jumlah sarana perdagangan pada tahun 2021 di Kabupaten Kediri berjumlah 24.731 sarana perdagangan.
2. Untuk mendapatkan Surat Ijin Usaha Perdagangan (SIUP), perusahaan harus memiliki sertifikat Tanda Daftar perusahaan (TDP) terlebih dahulu. Perusahaan yang berubah jenis dan status usahanya (mutasi) juga harus mendaftarkan. Ditahun 2022, Dinas Perdagangan Kabupaten Kediri menerbitkan 10.064 tanda daftar perusahaan baru.
3. Dibandingkan tahun 2021 penerimaan beras oleh Perum BULOG Cabang Kediri di tahun 2022 mengalami peningkatan sebesar 127,12 persen.

Trade

1. *The market is a forum for community activities in conducting trade. Until now, traditional markets are considered as the basic foundation of the economy in each region. In accordance with the mission of Nawacita, the market is a reflection of popular economy. Viewed from the village potential data, the number of trading facilities in 2021 in Kediri Regency is 24,731 trading facilities.*
2. *To obtain a Trade Business License (SIUP), the company must have a certificate of Company Register (TDP) first. Companies that change their type and business status (mutation) must also register. In 2022, the Kediri District Trade Office issued 10,064 new company registration marks.*
3. *Compared to 2021, rice receipts by the Bulog's Branch Office Kediri Regency in 2022 increased by 127.12 percent.*

Ekspor-Impor

4. Menurut data dari Dinas Perdagangan Kabupaten Kediri nilai realisasi ekspor Kabupaten Kediri tahun 2022 mengalami penurunan sebesar 22,29 persen. Demikian halnya untuk volume impor juga mengalami penurunan sebesar 15,98 persen.

Export-Import

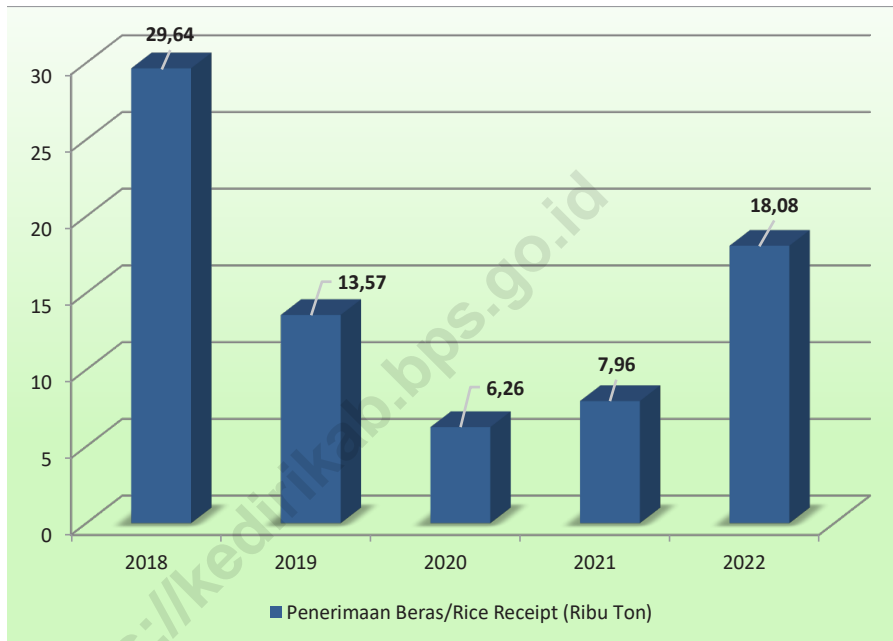
4. According to data from the Kediri Regency Trade Office, the export realization value for Kediri Regency in 2022 has decreased by 22.29 percent. Likewise, the volume of imports also decreased by 15.98 percent.

<https://kedirikab.bps.go.id>

<https://kedirikab.bps.go.id>

Gambar 11.1
Figures

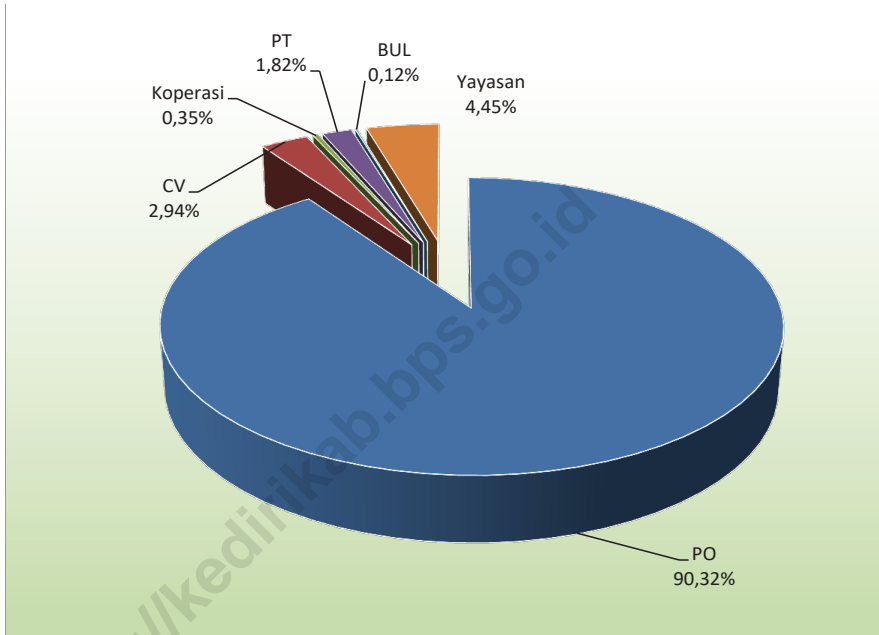
Penerimaan Beras di Kabupaten Kediri (ribu Ton), 2018-2022
Rice Receipt in Kediri Regency (thousand tons), 2018-2022



Sumber/Source: Perum Bulog Kantor Sub Divre Kediri /Bulog's Office Sub Divre Kediri

Gambar
Figures 11.2

**Penerbitan Tanda Daftar Perusahaan Baru di Kabupaten
Kediri, 2022**
*Issuance of New Company Registration Number in Kediri
Regency, 2022*



Sumber/Source: DPMTSP Kabupaten Kediri /Investment Service and Servants Office of Kediri Regency

Tabel
Table 11.1**Jumlah Sarana Perdagangan Menurut Jenisnya di
Kabupaten Kediri, 2018-2022**
**Number of Trading Facilities by Type of Facility in Kediri
Regency, 2018-2022**

Jenis Sarana Perdagangan Type of Trading Facilities	2017	2018	2019	2020	2021
1	(2)	(3)	(4)	(5)	(6)
Kelompok Pertokoan <i>Store Group</i>	...	151	200	198	286
Pasar <i>Market</i>	...	95	130	111	127
Minimarket/ Swalayan <i>Minimarkets / Supermarkets</i>	...	220	222	256	271
Toko <i>Store</i>	...	14 708	11 782	12 637	13 475
Warung <i>Stalls</i>	...	7 507	9 192	10 065	10 572
Jumlah/Total	...	22 681	21 463	23 267	24 731

Catatan/Note: ... Data tidak tersedia/ *Data not available*Sumber/Source: BPS, pendataan potensi desa (PODES)/BPS-Statistics Indonesia, *village potential data collection (PODES)*

Tabel
Table 11.2

Jumlah Pasar Tradisional Menurut Jenis dan Kecamatan di Kabupaten Kediri, 2020-2022
Number of Traditional Market by Type and Subdistrict in Kediri Regency, 2020-2022

Kecamatan Subdistrict	Pasar dengan Bangunan Permanen Market with Permanent Buildings			Pasar dengan Bangunan Semi Permanen Market with Semi Permanent Buildings		
	2019	2020	2021	2019	2020	2021
(1)	(2)	(3)	(4)	(5)	(6)	(7)
[010] Mojo	2	2	6	4	5	2
[020] Semen	3	3	3	-	1	1
[030] Ngadiluwih	1	1	4	2	2	2
[040] Kras	1	1	2	3	3	3
[050] Ringinrejo	-	1	1	-	-	-
[060] Kandat	2	2	3	1	1	1
[070] Wates	2	2	3	-	-	-
[080] Ngancar	1	1	1	-	-	1
[090] Plosoklaten	6	6	4	-	-	-
[100] Gurah	4	4	4	1	2	5
[110] Puncu	2	2	2	1	1	-
[120] Kepung	2	2	3	-	-	1
[130] Kandangan	3	1	3	-	-	1
[140] Pare	4	4	4	3	2	2
[141] Badas	38	4	3	-	4	1
[150] Kunjang	2	2	2	-	2	2
[160] Plemahan	2	2	2	1	2	2
[170] Purwoasri	2	2	2	1	1	1
[180] Papar	1	1	-	-	1	-
[190] Pagu	1	2	2	-	1	1
[191] Kayenkidul	1	1	1	-	1	1
[200] Gampengrejo	2	2	2	-	-	-
[201] Ngasem	2	3	3	1	-	3
[210] Banyakan	3	3	3	-	-	1
[220] Grogol	2	2	1	1	1	2
[230] Tarokan	2	2	2	1	1	1
Kabupaten Kediri	91	58	66	20	31	34

Lanjutan Tabel/Continued Table 11.2

Kecamatan Subdistrict	Pasar Tanpa Bangunan Market without building			Jumlah Total		
	2019	2020	2021	2019	2020	2021
(1)	(6)	(7)	(8)	(9)	(10)	(11)
[010] Mojo	1	2	3	7	9	11
[020] Semen	-	-	-	3	4	4
[030] Ngadiluwih	1	1	1	4	4	7
[040] Kras	-	-	1	4	4	6
[050] Ringinrejo	1	1	1	1	2	2
[060] Kandat	1	1	1	4	4	5
[070] Wates	-	-	-	2	2	3
[080] Ngancar	-	-	2	1	1	4
[090] Plosoklaten	1	1	1	7	7	5
[100] Gurah	1	1	2	6	7	11
[110] Puncu	-	1	2	3	4	4
[120] Kepung	-	-	1	2	2	5
[130] Kandangan	1	1	1	4	2	5
[140] Pare	5	3	3	12	9	9
[141] Badas	-	-	-	38	8	4
[150] Kunjang	2	2	1	4	6	5
[160] Plemahan	-	2	2	3	6	6
[170] Purwoasri	-	-	-	3	3	3
[180] Papar	-	-	-	1	2	-
[190] Pagu	-	1	1	1	4	4
[191] Kayenkidul	-	-	-	1	2	2
[200] Gampengrejo	-	-	-	2	2	2
[201] Ngasem	-	-	1	3	3	7
[210] Banyakan	3	3	2	6	6	6
[220] Grogol	2	2	1	5	5	4
[230] Tarokan	-	-	-	3	3	3
Kabupaten Kediri	19	22	27	130	111	127

Catatan/Note: ...

Sumber/Source: BPS, pendataan potensi desa (PODES)/BPS-Statistics Indonesia, village potential data collection (PODES)

Tabel
Table 11.3

**Jumlah Minimarket/ Swalayan, Toko dan Warung di
Kabupaten Kediri Menurut Kecamatan, 2021-2022**
*Number of Minimarkets / Supermarkets, Shops and Stalls in
Kediri Regency by Subdistrict, 2021-2022*

Kecamatan Subdistrict	Minimarket/ Swalayan Minimarkets / Supermarkets		Toko Shops		Warung Stalls	
	2020	2021	2020	2021	2020	2021
(1)	(2)	(3)	(4)	(5)	(6)	(7)
[010] Mojo	16	12	789	694	387	438
[020] Semen	1	3	537	453	383	392
[030] Ngadiluwih	4	5	649	660	561	590
[040] Kras	9	11	344	400	306	266
[050] Ringinrejo	6	8	210	314	136	179
[060] Kandat	4	5	245	294	243	258
[070] Wates	12	15	383	653	407	419
[080] Ngancar	7	7	270	428	238	302
[090] Plosoklaten	9	11	542	604	488	536
[100] Gurah	24	28	721	806	656	635
[110] Puncu	10	10	628	584	336	348
[120] Kepung	9	8	331	815	412	357
[130] Kandangan	7	9	370	405	243	279
[140] Pare	32	26	1 674	1 663	1 226	1 470
[141] Badas	6	1	482	603	490	489
[150] Kunjang	3	8	295	308	251	250
[160] Plemahan	18	14	670	453	450	466
[170] Purwoasri	10	10	345	369	270	304
[180] Papar	10	9	191	327	302	315
[190] Pagu	7	7	263	291	295	292
[191] Kayenkidul	8	13	419	391	299	303
[200] Gampengrejo	1	3	286	292	239	234
[201] Ngasem	23	27	479	448	511	480
[210] Banyakan	4	4	547	384	289	242
[220] Grogol	8	11	311	391	289	339
[230] Tarokan	8	6	456	445	358	389
Kabupaten Kediri	256	271	12 637	13 475	10 065	10 572

Catatan/Note: ...

Sumber/Source: BPS, pendataan potensi desa (PODES)/BPS-Statistics Indonesia, village potential data collection (PODES)

Tabel
Table 11.4**Jumlah Penerbitan Tanda Daftar Perusahaan Baru di
Kabupaten Kediri menurut Bulan, 2021-2022**
**Number of Issuance of New Company Registration Number
in Kediri Regency by Month, 2021-2022**

Bulan Month	PO		CV		Koperasi Cooperative	
	2021	2022	2021	2022	2021	2022
(1)	(2)	(3)	(4)	(5)	(6)	(7)
Januari/ January	292	717	20	31	-	1
Februari/ February	247	17	27	12	1	1
Maret/ March	434	733	22	26	2	4
April/ April	609	309	22	21	1	2
Mei/ May	258	366	21	23	-	-
Juni/ June	379	626	23	30	10	7
Juli/ July	246	556	18	28	-	4
Agustus/ August	310	499	14	27	-	1
September/ September	547	674	23	24	-	10
Oktober/ October	649	778	22	31	-	1
November/ November	599	2620	19	30	1	2
Desember/ December	549	1194	18	13	5	2
Kabupaten Kediri	5 119	9 089	249	296	20	35

Lanjutan Tabel/*Continued Table* 11.4

Bulan Month	PT		BUL		Yayasan Institution	
	2021	2022	2021	2022	2021	2022
(1)	(8)	(9)	(10)	(11)	(12)	(13)
Januari/ <i>January</i>	14	17	1	5	3	268
Februari/ <i>February</i>	6	22	1	-	1	15
Maret/ <i>March</i>	15	18	2	1	3	35
April/ <i>April</i>	7	12	0	-	5	9
Mei/ <i>May</i>	7	13	3	1	1	12
Juni/ <i>June</i>	0	19	0	3	1	10
Juli/ <i>July</i>	7	19	1	-	1	14
Agustus/ <i>August</i>	6	20	1	1	3	19
September/ <i>September</i>	9	14	2	1	4	13
Oktober/ <i>October</i>	23	12	9	-	9	26
Nopember/ <i>November</i>	22	5	11	-	14	8
Desember/ <i>December</i>	23	12	2	-	5	19
Kabupaten Kediri	139	183	33	12	50	448

Catatan/Note: Data dari Aplikasi Online Single Submission (OSS)/ *Data from the Online Single Submission (OSS) Application*

Sumber/Source: DPMPSTP Kabupaten Kediri /*Investment Service and Servants Office of Kediri Regency*

Tabel
Table 11.5**Persediaan, Penerimaan dan Pengeluaran Beras oleh Sub
Divre Kediri menurut Bulan (Ton), 2021-2022**
*Inventories, Revenue and Expenditure of Rice by Sub-Divre
of Kediri by Month (Ton), 2021-2022*

Bulan Month	Pemasukan Persediaan Inventory		Pengeluaran Expenditure		Penyusutan Depreciation	
	2021	2022	2021	2022	2021	2022
(1)	(2)	(3)	(4)	(5)	(6)	(7)
Januari/ January	3	2	77	602	-	-
Februari/ February	8	48	1 283	79	-	-
Maret/ March	702	886	177	613	-	-
April/ April	697	235	72	472	-	-
Mei/ May	240	344	65	3	-	-
Juni/ June	212	799	97	21	-	-
Juli/ July	488	550	1 959	40	-	-
Agustus/ August	1 325	105	843	2 667	-	-
September/ September	87	3 341	111	623	-	-
Oktober/ October	1 928	2 149	651	470	-	-
November/ November	1 380	8 689	1 835	3 214	-	-
Desember/ December	885	926	3 475	11 058	-	-
Kabupaten Kediri	7 958	18 074	10 645	19 860	-	-

Lanjutan Tabel/*Continued Table* 11.5

Bulan Month	Stok Awal First stock		Stok Akhir Last stock	
	2021	2022	2021	2022
(1)	(8)	(9)	(10)	(11)
Januari/ <i>January</i>	5 508	1 918	5 434	1 317
Februari/ <i>February</i>	5 432	1 317	4 157	1 286
Maret/ <i>March</i>	4 081	1 286	4 606	1 559
April/ <i>April</i>	4 612	1 559	5 237	1 323
Mei/ <i>May</i>	5 199	1 323	5 375	1 664
Juni/ <i>June</i>	5 372	1 664	5 488	2 442
Juli/ <i>July</i>	5 509	2 442	4 039	2 953
Agustus/ <i>August</i>	3 968	2 953	4 450	391
September/ <i>September</i>	4 142	391	4 118	3 108
Oktober/ <i>October</i>	4 067	3 108	5 344	4 788
Nopember/ <i>November</i>	5 494	4 788	5 040	10 263
Desember/ <i>December</i>	4 674	10 263	2 085	131
Kabupaten Kediri	4 674	33 012	2 085	31 225

Catatan/*Note*: ...Sumber/*Source*: Perum BULOG Cabang Kediri/*Bulog's Branch Office Kediri Regency*

Tabel
Table 11.6**Jumlah Pengiriman, Penyusutan dan Penerimaan Beras
oleh Sub Divre Kediri menurut Bulan (Ton), 2021-2022**
**Number of Shipping, Depreciation and Revenue Received by
Sub Divre of Kediri by Month (Ton), 2021-2022**

Bulan Month	Pengiriman Shipment		Penyusutan Bruto Gross depreciation		Penerimaan Netto Net Receipts	
	2021	2022	2021	2022	2021	2022
(1)	(2)	(3)	(4)	(5)	(6)	(7)
Januari/ January	3	2	-	-	3	2
Februari/ February	8	48	-	-	8	48
Maret/ March	702	886	-	-	702	886
April/ April	697	235	-	-	697	235
Mei/ May	240	344	-	-	240	344
Juni/ June	212	799	-	-	212	799
Juli/ July	488	550	-	-	488	550
Agustus/ August	1 325	105	-	-	1 325	105
September/ September	87	3 341	-	-	87	3 341
Oktober/ October	1 928	2 149	-	-	1 928	2 149
Nopember/ November	1 380	8 689	-	-	1 380	8 689
Desember/ December	885	926	-	-	885	926
Kabupaten Kediri	7 958	18 074	-	-	7 958	18 074

Catatan/Note: ...

Sumber/Source: Perum BULOG Cabang Kediri/Bulog's Branch Office Kediri Regency

Tabel
Table 11.7**Nilai Ekspor dan Impor di Kabupaten Kediri (US \$), 2021-2022**
Value of Export and Import in Kediri Regency (US \$), 2021-2022

Bulan Month	Impor Import		Ekspor Export	
	2021	2022	2021	2022
(1)	(2)	(3)	(4)	(5)
Januari/ January	279 368,82	7 564 355,54	9 673 718,12	7 936 110,86
Februari/ February	17 802 505,17	21 831 970,67	6 345 563,87	6 312 253,26
Maret/ March	24 190 302,97	10 995 563,00	5 683 062,08	5 494 581,10
April/ April	21 373 264,20	11 186 698,14	8 595 061,81	8 159 096,22
Mei/ May	5 957 952,46	11 447 220,53	4 168 931,97	5 296 485,99
Juni/ June	14 534 621,19	8 104 539,94	5 140 351,60	5 075 882,84
Juli/ July	25 071 938,26	12 976 587,80	7 710 637,49	3 185 189,41
Agustus/ August	21 080 865,26	17 713 988,55	4 167 773,96	4 655 776,19
September/ September	17 327 477,17	20 623 854,82	4 710 866,09	3 669 253,94
Oktober/ October	21 335 745,89	17 698 981,72	4 188 446,76	3 978 413,56
November/ November	28 269 211,58	27 727 783,94	9 237 961,80	4 372 515,11
Desember/ December	9 276 025,33	5 626 952,69	7 795 410,46	2 025 720,21
Kabupaten Kediri	206 499 278,30	173 498 497,34	77 417 786,01	60 161 278,69

Catatan/Note: ... Data tidak tersedia/ Data not available

Sumber/Source: Dinas Perdagangan Kabupaten Kediri/Trade Office of Kediri Regency

Tabel
Table 11.8**Bahan Makanan yang Tersedia per Kapita menurut Kecamatan di Kabupaten Kediri (Kg/Kapita/Tahun), 2022****Foodstuffs Available per Capita by Subdistrict in Kediri Regency (Kg / Capita / Year), 2022**

Kecamatan Subdistrict	Padi/ Paddy		Jagung/ Corn		Ubi Kayu/ Cassava	
	Gabah/ Unhusked Rice	Setara Beras/ Equivalent of Rice	Pipilan/ dry loose maize	Setara Beras/ Equivalent of Rice	Ubi basah/ Fresh roots	Setara Beras/ Equivalent of Rice
(1)	(2)	(3)	(4)	(5)	(6)	(7)
[010] Mojo	122,69	77,54	203,25	189,02	723	202
[020] Semen	234,30	148,08	276,03	256,71	280,02	78,40
[030] Ngadiluwih	9,51	6,01	14,27	13,27	29,58	8,28
[040] Kras	51,87	32,78	107,86	100,31	37,95	10,62
[050] Ringinrejo	44,82	28,33	125,89	117,08	48,35	13,54
[060] Kandat	25,21	15,93	52,52	48,84	140,61	39,37
[070] Wates	45,58	28,81	65,40	60,82	96,44	27,00
[080] Ngancar	39,33	24,86	49,69	46,21	11,89	3,33
[090] Plosoklaten	129,92	82,11	272,88	253,78	8,16	2,28
[100] Gurah	85,27	53,89	153,07	142,36	19,52	5,47
[110] Puncu	8,66	5,48	94,46	87,85	-	-
[120] Kepung	160,00	101,12	140,56	130,72	-	-
[130] Kandangan	409,90	259,05	219,75	204,36	18,49	5,18
[140] Pare	65,22	41,22	182,31	169,55	11,71	3,28
[141] Badas	242,65	153,36	283,22	263,40	5,23	1,46
[150] Kunjang	440,60	278,46	484,02	450,14	-	-
[160] Plemahan	421,39	266,32	560,38	521,15	-	-
[170] Purwoasri	492,23	311,09	326,25	303,42	-	-
[180] Papar	226,24	142,98	537,67	500,03	-	-
[190] Pagu	34,53	21,82	263,03	244,62	-	-
[191] Kayenkidul	135,00	85,32	242,03	225,09	2,11	0,59
[200] Gampengrejo	255,94	161,76	185,03	172,08	-	-
[201] Ngasem	70,17	44,34	67,13	62,43	-	-
[210] Banyak	229,44	145,01	246,10	228,87	491,06	137,50
[220] Grogol	251,90	159,20	260,39	242,16	78,26	21,91
[230] Tarokan	222,20	140,43	172,09	160,05	94,43	26,44
Kabupaten Kediri	156,65	99,00	201,50	187,40	0,88	0,25

Lanjutan Tabel/Continued Table 11.8

Kecamatan Subdistrict	Ubi Jalar/ <i>Sweet potato</i>		Kacang Tanah/ <i>Peanuts</i>		Kedelai/ <i>Soybeans</i>	
	Ubi basah/ <i>Fresh roots</i>	Setara Beras/ <i>Equivalent of Rice</i>	O s e Kotor	Setara Beras/ <i>Equivalent of Rice</i>	O s e Kotor	Setara Beras/ <i>Equivalent of Rice</i>
(1)	(8)	(9)	(10)	(11)	(12)	(13)
[010] Mojo	-	-	-	-	-	-
[020] Semen	9,35	2,62	5,76	5,76	-	-
[030] Ngadiluwih	0,42	0,12	0,03	0,03	-	-
[040] Kras	-	-	0,09	0,09	-	-
[050] Ringinrejo	-	-	0,43	0,43	-	-
[060] Kandat	9,56	2,68	0,14	0,14	-	-
[070] Wates	76,07	21,30	0,37	0,37	-	-
[080] Ngancar	7,09	1,98	0,15	0,15	-	-
[090] Plosoklaten	19,14	5,36	-	-	-	-
[100] Gurah	-	-	-	-	-	-
[110] Puncu	-	-	-	-	-	-
[120] Kepung	66,59	18,65	2,25	2,25	-	-
[130] Kandangan	15,14	4,24	0,62	0,62	-	-
[140] Pare	6,72	1,88	0,45	0,45	-	-
[141] Badas	6,07	1,70	0,29	0,29	-	-
[150] Kunjang	-	-	0,10	0,10	-	-
[160] Plemahan	-	-	0,12	0,12	-	-
[170] Purwoasri	-	-	0,35	0,35	-	-
[180] Papar	-	-	-	-	-	-
[190] Pagu	-	-	-	-	-	-
[191] Kayenkidul	-	-	-	-	-	-
[200] Gampengrejo	-	-	-	-	-	-
[201] Ngasem	-	-	0,12	0,12	-	-
[210] Banyakan	-	-	3,47	3,47	-	-
[220] Grogol	-	-	0,10	0,10	-	-
[230] Tarokan	-	-	0,48	0,48	-	-
Kabupaten Kediri	10,57	2,96	0,59	0,59	-	-

Catatan/Note: ...

Sumber/Source: Dinas Pertanian Dan Perkebunan Kabupaten Kediri/ *Department Agriculture and Plantation of Kediri Regency*

Tabel
Table 11.9**Bahan Makanan yang tersedia per Kapita menurut Jenis Bahan Makanan di kabupaten Kediri (Kg/Kapita/Tahun), 2018-2022****Foodstuffs available per capita by Type of Food in Kediri Regency (Kg / Capita / Year), 2018-2022**

Jenis Bahan Makanan Type of Food Ingredients	2018	2019	2020	2021	2022
(1)	(2)	(3)	(4)	(5)	(6)
1. Padi/ Paddy					
1.1. Gabah/ <i>Unhusked Rice</i>	165,36	163,38	154,99	143,72	156,65
1.2. Setara Beras/ <i>Equivalent of Rice</i>	104,51	103,25	97,95	90,83	99,00
2. Jagung/ Corn					
2.1. Pipilan/ <i>dry loose maize</i>	215,90	210,67	198,96	189,26	201,50
2.2. Setara Beras/ <i>Equivalent of Rice</i>	200,79	195,92	185,03	176,01	187,40
3. Ubi Kayu/ Cassava					
3.1. Ubi basah/ <i>Fresh roots</i>	0,95	0,96	0,91	0,44	0,88
3.2. Setara Beras/ <i>Equivalent of Rice</i>	0,27	0,27	0,25	0,12	0,25
4. Ubi Jalar/ Sweet potato					
4.1. Ubi basah/ <i>Fresh roots</i>	6,35	10,35	9,84	8,86	10,57
4.2. Setara Beras/ <i>Equivalent of Rice</i>	1,78	2,90	2,75	2,48	2,96
5. Kacang Tanah/ Peanuts					
5.1. Ose	1,61	0,88	0,94	0,83	0,59
5.2. Setara Beras/ <i>Equivalent of Rice</i>	1,61	0,88	0,94	0,83	0,59
6. Kedelai/ Soybeans					
6.1. Ose	0,02	0,02	0,00	0,04	-
6.2. Setara Beras/ <i>Equivalent of Rice</i>	0,02	0,02	0,00	0,04	-

Catatan/Note: ...

Sumber/Source: Dinas Pertanian Dan Perkebunan Kabupaten Kediri/ *Department Agriculture and Plantation of Kediri Regency*

BAB
Chapter

12

SISTEM NERACA REGIONAL *SYSTEM OF REGIONAL ACCOUNTS*

PENDAPATAN DOMESTIK REGIONAL BRUTO *GROSS DOMESTIK REGIONAL PRODUCT*

Atas Dasar Harga Berlaku
Current Market Prices (billion rupiah)

46.665,03
miliar rupiah

Atas Dasar Harga Konstan (miliar rupiah)
Constant Market Prices (billion rupiah)

**PERTUMBUHAN EKONOMI
TAHUN 2022**

4,09 %

28.490,95
2021

30.800,71
2022

PENJELASAN TEKNIS**TECHNICAL NOTES**

1. Penghitungan statistik neraca nasional mengikuti buku petunjuk yang diterbitkan oleh Perserikatan Bangsa Bangsa (PBB) dikenal sebagai Sistem Neraca Nasional (SNN). SNN adalah rekomendasi internasional tentang bagaimana menyusun ukuran aktivitas ekonomi yang sesuai dengan standar neraca baku yang didasarkan pada prinsip-prinsip ekonomi. Rekomendasi yang dimaksud dinyatakan dalam sekumpulan konsep, definisi, klasifikasi, dan aturan neraca yang disepakati secara internasional dalam mengukur indikator tertentu seperti Produk Domestik Bruto (PDB). Salah satu bentuk adaptasi pencatatan statistik nasional adalah melakukan perubahan tahun dasar PDB Indonesia dari tahun 2000 ke 2010. Perubahan tahun dasar PDB dilakukan seiring dengan mengadopsi rekomendasi PBB yang tertuang dalam Sistem Neraca Nasional 2008 (SNA 2008).
 2. Produk Domestik Bruto pada tingkat nasional serta Produk Domestik Regional Bruto (PDRB) pada tingkat regional (provinsi) menggambarkan kemampuan suatu wilayah untuk menciptakan nilai tambah pada suatu waktu tertentu. Untuk menyusun PDB
1. *The method used to estimate national accounts statistics is based on the standard guidelines formed by United Nation known as System of National Accounts (SNA). SNA is the internationally agreed standard set of recommendations on how to compile measures of economic activity in accordance with strict accounting conventions based on economic principles. The recommendations are expressed in term of a set of concepts, definitions, classifications and accounting rules that comprise the internationally agreed standard for measuring indicators such as Gross Domestic Product (GDP). One of the improvement in the national statistical system is to rebase GDP form base year 2000 to 2010 in order to capture current economic condition. It is in line with the United Nations (UN) recommendation on 2008 SNA.*
 2. *The basic measure of the value added arising from economic activity is known as Gross Domestic Product at the national level and Gross Regional Domestic Product (GRDP) at the regional level (provinces/regencies/municipalities). To compile*

maupun PDRB digunakan 2 pendekatan, yaitu lapangan usaha dan pengeluaran. Keduanya menyajikan komposisi data nilai tambah dirinci menurut sumber kegiatan ekonomi (lapangan usaha) dan menurut komponen penggunaannya. PDB maupun PDRB dari sisi lapangan usaha merupakan penjumlahan seluruh komponen nilai tambah bruto yang mampu diciptakan oleh sektor-sektor ekonomi atas berbagai aktivitas produksinya. Sedangkan dari sisi pengeluaran menjelaskan tentang penggunaan dari nilai tambah tersebut.

3. PDB menurut lapangan usaha mengalami perubahan klasifikasi dari 9 lapangan usaha menjadi 17 lapangan usaha. PDB menurut lapangan usaha dirinci menurut total nilai tambah dari seluruh sektor ekonomi yang mencakup lapangan usaha Pertanian, Kehutanan, dan Perikanan; Pertambangan dan Penggalian; Industri Pengolahan; Pengadaan Listrik dan Gas; Pengadaan Air, Pengelolaan Sampah, Limbah dan Daur Ulang; Konstruksi; Perdagangan Besar dan Eceran, Reparasi Mobil dan Sepeda Motor; Transportasi dan Pergudangan; Penyediaan Akomodasi dan Makan Minum; Informasi dan Komunikasi; Jasa Keuangan dan Asuransi; Real Estat; Jasa

these statistics, two approaches have been used, i.e. "production approach" and "expenditure approach". The first approach is to measure value added produced by various kinds of economic activities, while the second approach is to measure final uses of the country's output. In other words, GDP/GRDP is the sum of total value added produced by all economic industries (activities) and the way of using it.

3. *GDP by industry classification changes from 9 sectors to 17 industries. GDP by industry is classified by types of economic activities such as Agriculture, Forestry and Fishing; Mining and Quarrying; Manufacturing; Electricity and Gas; Water supply, Sewerage, Waste Management and Remediation Activities; Construction; Wholesale and Retail Trade; Repair of Motor Vehicles and Motorcycles; Transportation and Storage; Accommodation and Food Service Activities; Information and Communication; Financial and Insurance Activities; Real Estate Activities; Business Activities; Public Administration; Defence and Compulsory Social Security; Education; Human Health and*

Perusahaan; Administrasi Pemerintahan, Pertahanan dan Jaminan Sosial Wajib; Jasa Pendidikan; Jasa Kesehatan dan Kegiatan Sosial; dan Jasa lainnya.

Social Work Activities; and Other Services Activities.

4. PDB menurut pengeluaran mengalami perubahan klasifikasi dimana pengeluaran konsumsi Lembaga Non Profit yang Melayani Rumah Tangga (LNPR) yang sebelumnya termasuk bagian dari pengeluaran konsumsi rumah tangga menjadi komponen terpisah. Sehingga klasifikasi PDB menurut pengeluaran dirinci menjadi 7 komponen yaitu komponen pengeluaran konsumsi rumah tangga, pengeluaran konsumsi LNPR, pengeluaran konsumsi pemerintah, pembentukan modal tetap bruto, perubahan inventori, ekspor barang dan jasa, dan impor barang dan jasa.

4. *GDP by expenditure classification changes where consumption expenditure Non-profit Institutions Serving Households (NPISH) previously included as part of household consumption expenditure is taken out into separate component. So that, GDP by type of expenditures is classified into: household consumption expenditure, NPISH consumption expenditure, government consumption expenditure, gross fixed capital formation, changes in inventories, exports of goods and services, and imports of goods and services.*

5. Pengeluaran konsumsi rumah tangga mencakup berbagai pengeluaran konsumsi akhir rumah tangga atas barang dan jasa untuk memenuhi kebutuhan individu ataupun kelompok secara langsung. Pengeluaran rumah tangga di sini mencakup makanan dan minuman selain restoran; pakaian, alas kaki dan jasa perawatannya; perumahan dan perlengkapan rumah tangga; kesehatan dan pendidikan; transportasi dan komunikasi;

5. *Household consumption expenditures consist of expenditures incurred by households, which are used for both individual or collective needs. Household consumptions are classified into food and beverages other than restaurants; clothing, footwear, and related maintenance services; housing and household equipment; health and education; transport and communication; restaurants and hotels; and others.*

restoran dan hotel serta lainnya.

6. Pengeluaran Pemerintah terdiri dari Pengeluaran Konsumsi Individu dan Pengeluaran Konsumsi Kolektif. Barang dan jasa individu merupakan barang dan jasa privat, dimana ciri-ciri barang privat adalah a) *Scarcity*, yaitu ada kelangkaan/keterbatasan dalam jumlah; b) *Excludable consumption*, yaitu konsumsi suatu barang dapat dibatasi hanya pada mereka yang memenuhi persyaratan tertentu (biasanya harga); c) *Rivalrous competition*, yaitu konsumsi oleh satu konsumen akan mengurangi atau menghilangkan kesempatan pihak lain untuk melakukan hal serupa. Contoh barang dan jasa yang dihasilkan pemerintah dan tergolong sebagai barang dan jasa individu adalah jasa pelayanan kesehatan pemerintah di rumah sakit/puskesmas dan jasa pendidikan di sekolah/universitas negeri. Sedangkan barang dan jasa kolektif ekuivalen dengan barang publik yang memiliki ciri a) *Non rivalry*, yaitu penggunaan satu konsumen terhadap suatu barang tidak mengurangi kesempatan konsumen lain untuk juga mengkonsumsi barang tersebut; b) *Non excludable*, yaitu apabila suatu barang publik tersedia, maka tidak ada yang dapat menghalangi siapapun
6. *Government consumption expenditure consists of Individual Consumption Expenditure and Collective Consumption Expenditure. Individual goods and services are private goods and services, which the characteristics of private goods is a) Scarcity, that there is a scarcity/limited in number; b) Excludable consumption, the consumption of goods can be limited only to those who meet certain requirements (usually the price); c) Rivalrous competition, ie consumption by the consumer will reduce or eliminate the chance of another party to do so. Examples of goods and services produced by government and classified as goods and services of individuals is the government health services in hospitals/health centers and education services in schools/universities. Collective goods and services equivalent to public goods characterized by a) Non-rivalry, namely the use of a consumer for an item does not reduce the chance of another consumer to also consume goods; b) Non-excludable, i.e. when a public good available, then nothing can hinder anyone to benefit from the goods or in other words everyone has access to the goods. Examples of goods and services produced by government and classified as collective goods and services is carried military*

untuk memperoleh manfaat dari barang tersebut atau dengan kata lain setiap orang memiliki akses ke barang tersebut. Contoh barang dan jasa yang dihasilkan pemerintah dan tergolong sebagai barang dan jasa kolektif adalah jasa pertahanan yang dilakukan TNI dan keamanan yang dilakukan kepolisian.

defense services and the police's security.

7. Pembentukan Modal Tetap Bruto (PMTB) mencakup pengadaan, pembuatan, dan pembelian barang modal. Barang modal dimaksud adalah barang-barang yang digunakan untuk proses produksi, tahan lama atau yang mempunyai umur pemakaian lebih dari satu tahun seperti bangunan, mesin-mesin dan alat angkutan. Termasuk pula di sini perbaikan besar (berat) yang sifatnya memperpanjang umur atau mengubah bentuk atau kapasitas barang modal tersebut. Pengeluaran barang modal untuk keperluan militer juga dicakup sebagai PMTB. Klasifikasi komponen PMTB dibagi menjadi 6 sub komponen yaitu Konstruksi; Mesin dan Peralatan; Kendaraan; Peralatan Lainnya; *Cultivated Biological Resources* (CBR) dan Produk Kekayaan Intelektual.
7. *Gross Fixed Capital Formation (GFCF) includes procurement, manufacture, and the purchase of capital goods. Capital goods are goods which are used for the production process, durable or have a service life of more than one year such as buildings, machinery, and transportation equipment. Including here: huge improvement that are to extend the life or changing the shape or the capacity of the capital goods. Capital expenditures for military purposes are also covered as GFCF. GFCF component are classified into six sub-components: Construction; Machinery and Equipment; vehicle; Other equipment; Cultivated Biological Resources (CBR) and Intellectual Property Product.*
8. Ekspor barang dan jasa merupakan transaksi perdagangan barang dan jasa dari penduduk (*residen*) ke bukan penduduk (*nonresiden*).
8. *Exports of goods and services consist of transactions of goods and services from residents to non-residents. Imports of goods*

Impor barang dan jasa adalah transaksi perdagangan dari bukan penduduk ke penduduk. Ekspor atau impor barang terjadi pada saat terjadi perubahan hak kepemilikan barang antara penduduk dengan bukan penduduk (dengan atau tanpa perpindahan fisik barang tersebut). Pada PDB dengan tahun dasar 2010, ekspor dan impor barang dirinci menjadi nonmigas dan migas.

and services consist of transaction of goods and services from non-residents to residents. Exports and imports of goods occur when there are changes in ownership of goods between residents and non-residents (with or without physical movements of goods across frontiers). On the GDP at 2010 basic year, exports and imports of goods specified into non oil and gas and oil and gas.

9. Produk Domestik Bruto maupun agregat turunannya disajikan dalam 2 (dua) versi penilaian, yaitu atas dasar "harga berlaku" dan atas dasar "harga konstan". Disebut sebagai harga berlaku karena seluruh agregat dinilai dengan menggunakan harga pada tahun berjalan, sedangkan harga konstan penilaiannya didasarkan kepada harga satu tahun dasar tertentu, dalam publikasi ini digunakan harga tahun 2010.

9. *GDP and its aggregations are presented in two forms: at current market prices and at constant base year market prices. In presenting current market prices, all aggregates are valued at current market prices, while base year constant market prices are shown by valuing all aggregates at fixed base year prices. Year of 2010 is used as the base year in this publication.*

10. Laju pertumbuhan Produk Domestik Bruto diperoleh dari perhitungan PDB atas dasar harga konstan. Diperoleh dengan cara mengurangi nilai PDB pada tahun ke-n terhadap nilai pada tahun ke n-1 (tahun sebelumnya), dibagi dengan nilai pada tahun ke n-1, dikalikan dengan 100 persen. Laju pertumbuhan menunjukkan perkembangan

10. *Growth rate of Gross Domestic Product is derived from GDP at constant market prices. It is obtained by subtracting the value of GDP year n with the value of GDP year n-1, divided by the value of GDP year n-1 then multiplied by 100 percent. The growth rate of GDP explains the income growth during the given period.*

agregat pendapatan dari satu waktu tertentu terhadap waktu sebelumnya.

<https://kedirikab.bps.go.id>

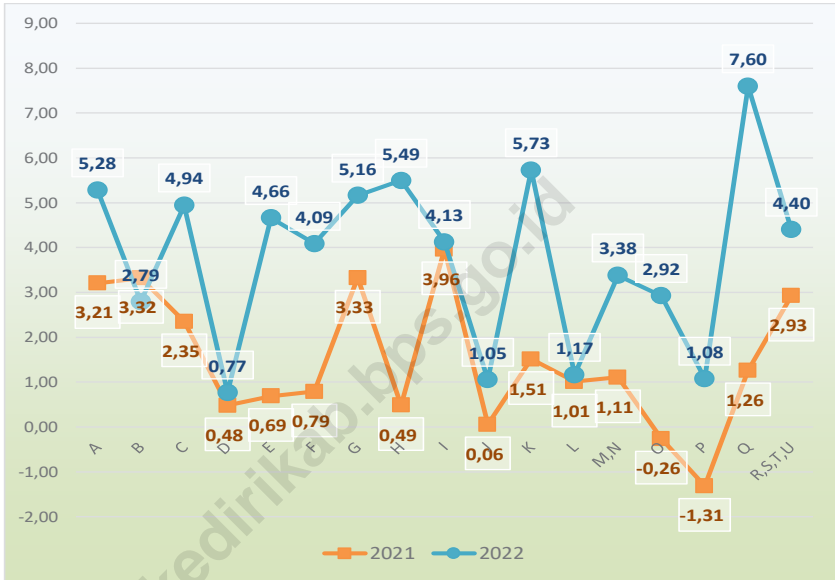
ULASAN**DESCRIPTION**

- | | |
|---|--|
| <p>1. Angka PDRB atas dasar harga berlaku (ADHB) dengan Migas Kabupaten Kediri tahun 2022 senilai 46.665.030,99 juta rupiah. Kategori Pertanian, Kehutanan, dan Perikanan masih memberi sumbangan terbesar pada PDRB Kabupaten Kediri. Sumbangan sektor tersebut pada PDRB Kabupaten Kediri mencapai 22,48 persen. Pada peringkat kedua adalah sektor Sektor Industri Pengolahan dengan sumbangan 21,94 persen. Perdagangan Besar dan Eceran; Reparasi Mobil dan Sepeda Motor menempati urutan ketiga dan menyumbangkan andil sebesar 20,20 persen.</p> | <p>1. <i>GRDP figure based on the current price (ADHB) with Oil and Gas in Kediri Regency in 2022 valued at 46,665,030.99 million rupiah. The categories of Agriculture, Forestry and Fisheries still contribute the most to the GRDP of Kediri Regency. The sector's contribution to the Kediri Regency's GRDP reached 22.48 percent. The second rank is the Manufacturing Industry Sector with a contribution of 21.94 percent. The Wholesale and Retail Trade sector; Car and Motorcycle Repair ranked third and contributed 20.20 percent.</i></p> |
| <p>2. Sementara itu PDRB atas dasar harga konstan (ADHK) tahun 2010 digunakan untuk menggambarkan perkembangan PDRB dan komponennya. Berdasarkan angka PDRB ADHK pertumbuhan PDRB Kabupaten Kediri tahun 2022 adalah 4,90 persen dari tahun sebelumnya. Pertumbuhan PDRB tertinggi sebesar 14,81 persen adalah pada sektor transportasi dan pergudangan disusul sektor jasa lainnya sebesar 14,29 persen.</p> | <p>2. <i>Meanwhile GRDP at constant prices (ADHK) in 2010 was used to describe the development of GRDP and its components. Based on ADHK PDRB figures, the GDP growth in Kediri Regency in 2021 was 4.90 percent from the previous year. The highest GRDP growth of 14.81 percent was in the transportation and storage sector, followed by the other sector activities sector at 14.29 percent.</i></p> |

<https://kedirikab.bps.go.id>

Gambar 12.1
Figures

Persentase Inflasi PDRB Sektoral Kabupaten Kediri, 2021-2022
Inflation GDP Sectoral Percentage of Kediri Regency, 2021-2022

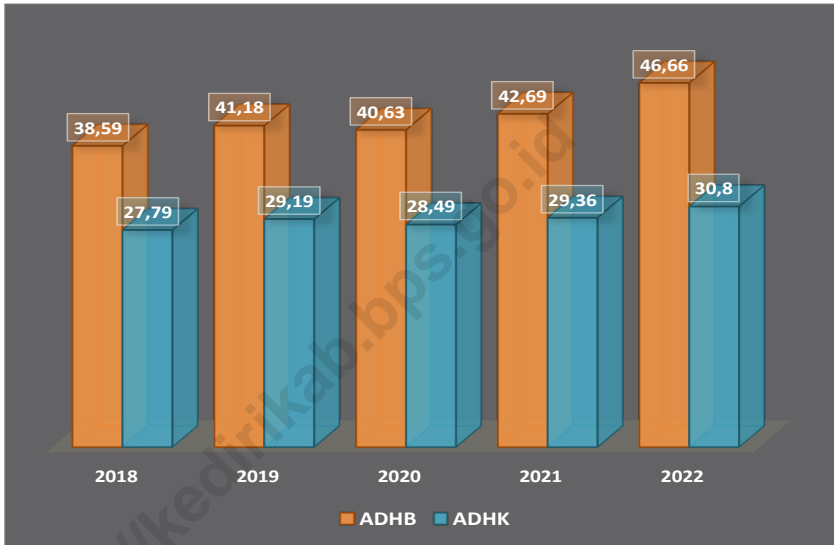


Sumber/Source : BPS Kabupaten Kediri/ BPS-Statistics of Kediri Regency

Gambar 12.2
Figures

Perkembangan PDRB ADHB dan ADHK Kabupaten Kediri Menurut Lapangan Usaha (triliun rupiah), 2018-2022

Development of GRDP at Current Prices and Constant Prices of Kediri Regency by Industry (trillion rupiah), 2018-2022



Sumber/Source: BPS Kabupaten Kediri/ BPS-Statistics of Kediri Regency

Tabel 12.1. Produk Domestik Regional Bruto Atas Dasar Harga Berlaku Kabupaten Kediri Menurut Lapangan Usaha (miliar rupiah), 2018–2022
Gross Regional Domestic Product at Current Market Prices of Kediri Regency by Industry (billion rupiahs), 2018–2022

Lapangan Usaha/Industry		2018	2019	2020	2021*	2022**
(1)	(2)	(3)	(4)	(5)	(6)	
A	Pertanian, Kehutanan, dan Perikanan/ <i>Agriculture, Forestry, and Fishing</i>	9 262,10	9 412,84	9 570,14	9 960,26	10 488,38
B	Pertambangan dan Penggalian/ <i>Mining and Quarrying</i>	639,17	660,06	623,04	659,01	688,38
C	Industri Pengolahan/ <i>Manufacturing</i>	7 885,72	8 653,26	8 729,46	9 163,81	10 239,94
D	Pengadaan Listrik dan Gas/ <i>Electricity and Gas</i>	26,88	29,05	28,92	30,32	32,86
E	Pengadaan Air; Pengelolaan Sampah, Limbah, dan Daur Ulang/ <i>Water Supply; Sewerage, Waste Management, and Remediation Activities</i>	21,29	22,33	23,42	24,66	26,31
F	Konstruksi/ <i>Construction</i>	3 682,32	3 915,01	3 669,22	3 740,48	4 157,94
G	Perdagangan Besar dan Eceran; Reparasi Mobil dan Sepeda Motor/ <i>Wholesale and Retail Trade; Repair of Motor Vehicles and Motorcycles</i>	7 744,56	8 338,95	7 704,09	8 450,19	9 425,65
H	Transportasi dan Pergudangan/ <i>Transportation and Storage</i>	736,85	811,23	774,93	857,06	1 038,01
I	Penyediaan Akomodasi dan Makan Minum/ <i>Accommodation and Food Service Activities</i>	575,83	636,15	582,81	631,04	738,60
J	Informasi dan Komunikasi/ <i>Information and Communication</i>	2 013,29	2 209,49	2 391,85	2 557,56	2 777,31

Lanjutan Tabel/*Continued Table* 12.1

Lapangan Usaha/Industry		2018	2019	2020	2021*	2022**
(1)		(2)	(3)	(4)	(5)	(6)
K	Jasa Keuangan dan Asuransi/ <i>Financial and Insurance Activities</i>	721,33	758,14	753,33	775,07	845,55
L	Real Estat/ <i>Real Estate Activities</i>	778,03	842,97	871,72	900,48	943,99
M,N	Jasa Perusahaan/ <i>Business Activities</i>	118,50	127,92	121,04	123,66	133,08
O	Administrasi Pemerintahan, Pertahanan, dan Jaminan Sosial Wajib/ <i>Public Administration and Defence; Compulsory Social Security</i>	1 456,27	1 584,65	1 609,44	1 593,61	1 655,70
P	Jasa Pendidikan/ <i>Education</i>	1 927,19	2 107,27	2 166,24	2 164,70	2 240,25
Q	Jasa Kesehatan dan Kegiatan Sosial/ <i>Human Health and Social Work Activities</i>	303,30	329,93	363,15	375,45	415,25
R,S,T,U	Jasa Lainnya/ <i>Other Services Activities</i>	695,62	744,43	643,98	685,36	817,81
Produk Domestik Bruto/ Gross Domestic Product		38 588,23	41 183,68	40 626,77	42 692,71	46 665,03

Catatan/Note: * Angka sementara / *Preliminary Figures*

** Angka sangat sementara / *Very Preliminary Figures*

Sumber/Source: BPS Kabupaten Kediri / *BPS-Statistics of Kediri Regency*

Tabel
Table 12.2

Produk Domestik Regional Bruto Atas Dasar Harga Konstan 2010 Kabupaten Kediri Menurut Lapangan Usaha (miliar rupiah), 2018-2022
Gross Regional Domestic Product at 2010 Constant Market Prices of Kediri Regenc by Industry (billion rupiahs), 2018-2022

Lapangan Usaha/Industry		2018	2019	2020	2021*	2022**
(1)		(2)	(3)	(4)	(5)	(6)
A	Pertanian, Kehutanan, dan Perikanan/ <i>Agriculture, Forestry, and Fishing</i>	6 028,52	6 053,73	6 079,42	6 130,62	6 131,98
B	Pertambangan dan Pengalihan/ <i>Mining and Quarrying</i>	409,28	414,12	384,32	393,44	399,81
C	Industri Pengolahan/ <i>Manufacturing</i>	5 634,08	6 063,85	6 079,28	6 234,98	6 639,00
D	Pengadaan Listrik dan Gas/ <i>Electricity and Gas</i>	21,39	22,72	22,83	23,82	25,62
E	Pengadaan Air; Pengelolaan Sampah, Limbah, dan Daur Ulang/ <i>Water Supply; Sewerage, Waste Management, and Remediation Activities</i>	16,33	17,28	18,09	18,92	19,28
F	Konstruksi/ <i>Construction</i>	2 679,87	2 848,74	2 658,02	2 688,40	2 871,10
G	Perdagangan Besar dan Eceran; Reparasi Mobil dan Sepeda Motor/ <i>Wholesale and Retail Trade; Repair of Motor Vehicles and Motorcycles</i>	5 909,08	6 231,83	5 681,76	6 031,42	6 397,46
H	Transportasi dan Pergudangan/ <i>Transportation and Storage</i>	547,16	590,54	561,09	617,55	708,99
I	Penyediaan Akomodasi dan Makan Minum/ <i>Accommodation and Food Service Activities</i>	386,97	415,34	375,64	391,24	439,77
J	Informasi dan Komunikasi/ <i>Information and Communication</i>	1 812,12	1 961,51	2 110,04	2 254,93	2 423,12

Lanjutan Tabel/*Continued Table 12.2*

Lapangan Usaha/Industry		2018	2019	2020	2021*	2022**
(1)		(2)	(3)	(4)	(5)	(6)
K	Jasa Keuangan dan Asuransi/ <i>Financial and Insurance Activities</i>	506,45	527,06	523,00	530,07	546,94
L	Real Estat/ <i>Real Estate Activities</i>	584,86	617,50	634,05	648,42	671,91
M,N	Jasa Perusahaan/ <i>Business Activities</i>	85,82	90,49	84,12	85,00	88,49
O	Administrasi Pemerintahan, Pertahanan, dan Jaminan Sosial Wajib/ <i>Public Administration and Defence; Compulsory Social Security</i>	1 022,34	1 047,09	1 020,90	1 013,52	1 023,09
P	Jasa Pendidikan/ <i>Education</i>	1 380,13	1 484,73	1 510,87	1 529,91	1 566,39
Q	Jasa Kesehatan dan Kegiatan Sosial/ <i>Human Health and Social Work Activities</i>	232,61	247,06	269,43	275,09	282,76
R,S,T,U	Jasa Lainnya/ <i>Other Services Activities</i>	529,42	560,12	478,09	494,34	565,01
Produk Domestik Bruto/ Gross Domestic Product		27 786,42	29 193,72	28 490,95	29 361,67	30 800,71

Catatan/Note: * Angka sementara / *Preliminary Figures*

** Angka sangat sementara / *Very Preliminary Figures*

Sumber/Source: BPS Kabupaten Kediri/ *BPS-Statistics of Kediri Regency*

Tabel
Table 12.3

Distribusi Persentase Produk Domestik Regional Bruto Atas Dasar Harga Berlaku Kabupaten Kediri Menurut Lapangan Usaha, 2018-2022
Percentage Distribution of Gross Regional Domestic Product at Current Market Prices of Kediri Regency by Industry, 2018-2022

Lapangan Usaha/Industry		2018	2019	2020	2021*	2022**
(1)		(2)	(3)	(4)	(5)	(6)
A	Pertanian, Kehutanan, dan Perikanan/ <i>Agriculture, Forestry, and Fishing</i>	24,00	22,86	23,56	23,33	22,48
B	Pertambangan dan Penggalian/ <i>Mining and Quarrying</i>	1,66	1,60	1,53	1,54	1,48
C	Industri Pengolahan/ <i>Manufacturing</i>	20,44	21,01	21,49	21,46	21,94
D	Pengadaan Listrik dan Gas/ <i>Electricity and Gas</i>	0,07	0,07	0,07	0,07	0,07
E	Pengadaan Air; Pengelolaan Sampah, Limbah, dan Daur Ulang/ <i>Water Supply; Sewerage, Waste Management, and Remediation Activities</i>	0,06	0,05	0,06	0,06	0,06
F	Konstruksi/ <i>Construction</i>	9,54	9,51	9,03	8,76	8,91
G	Perdagangan Besar dan Eceran; Reparasi Mobil dan Sepeda Motor/ <i>Wholesale and Retail Trade; Repair of Motor Vehicles and Motorcycles</i>	20,07	20,25	18,96	19,79	20,20
H	Transportasi dan Pergudangan/ <i>Transportation and Storage</i>	1,91	1,97	1,91	2,01	2,22
I	Penyediaan Akomodasi dan Makan Minum/ <i>Accommodation and Food Service Activities</i>	1,49	1,54	1,43	1,48	1,58
J	Informasi dan Komunikasi/ <i>Information and Communication</i>	5,22	5,36	5,89	5,99	5,95
K	Jasa Keuangan dan Asuransi/ <i>Financial and Insurance Activities</i>	1,87	1,84	1,85	1,82	1,81

Lanjutan Tabel/*Continued Table* 12.3

Lapangan Usaha/ <i>Industry</i>		2018	2019	2020	2021*	2022**
(1)		(2)	(3)	(4)	(5)	(6)
L	Real Estat/ <i>Real Estate Activities</i>	2,02	2,05	2,15	2,11	2,02
M,N	Jasa Perusahaan/ <i>Business Activities</i>	0,31	0,31	0,30	0,29	0,29
O	Administrasi Pemerintahan, Pertahanan, dan Jaminan Sosial Wajib/ <i>Public Administration and Defence; Compulsory Social Security</i>	3,77	3,85	3,96	3,73	3,55
P	Jasa Pendidikan/ <i>Education</i>	4,99	5,12	5,33	5,07	4,80
Q	Jasa Kesehatan dan Kegiatan Sosial/ <i>Human Health and Social Work Activities</i>	0,79	0,80	0,89	0,88	0,89
R,S,T,U	Jasa Lainnya/ <i>Other Services Activities</i>	1,80	1,81	1,59	1,61	1,75
Produk Domestik Bruto/ Gross Domestic Product		100,00	100,00	100,00	100,00	100,00

Catatan/*Note*: * Angka sementara / *Preliminary Figures*

** Angka sangat sementara / *Very Preliminary Figures*

Sumber/*Source*: BPS Kabupaten Kediri/ *BPS-Statistics of Kediri Regency*

Tabel
Table 12.4

Laju Pertumbuhan Produk Domestik Regional Bruto Atas Dasar Harga Konstan 2010 Kabupaten Kediri Menurut Lapangan Usaha (persen), 2018-2022
Growth Rate of Gross Regional Domestic Product at 2010 Constant Market Prices of Kediri Regency by Industry (percent), 2018-2022

Lapangan Usaha/Industry		2018	2019	2020	2021*	2022**
(1)		(2)	(3)	(4)	(5)	(6)
A	Pertanian, Kehutanan, dan Perikanan/ <i>Agriculture, Forestry, and Fishing</i>	0,04	0,42	0,42	0,84	0,02
B	Pertambangan dan Penggalian/ <i>Mining and Quarrying</i>	2,08	1,18	-7,20	2,37	1,62
C	Industri Pengolahan/ <i>Manufacturing</i>	7,46	7,63	0,25	2,56	6,48
D	Pengadaan Listrik dan Gas/ <i>Electricity and Gas</i>	4,81	6,24	0,48	4,32	7,56
E	Pengadaan Air; Pengelolaan Sampah, Limbah, dan Daur Ulang/ <i>Water Supply; Sewerage, Waste Management, and Remediation Activities</i>	5,62	5,87	4,64	4,60	1,93
F	Konstruksi/ <i>Construction</i>	6,28	6,30	-6,70	1,14	6,80
G	Perdagangan Besar dan Eceran; Reparasi Mobil dan Sepeda Motor/ <i>Wholesale and Retail Trade; Repair of Motor Vehicles and Motorcycles</i>	6,72	5,46	-8,83	6,15	6,07
H	Transportasi dan Pergudangan/ <i>Transportation and Storage</i>	6,72	7,93	-4,99	10,06	14,81
I	Penyediaan Akomodasi dan Makan Minum/ <i>Accommodation and Food Service Activities</i>	7,52	7,33	-9,56	4,15	12,40
J	Informasi dan Komunikasi/ <i>Information and Communication</i>	8,07	8,24	7,57	6,87	7,46

Lanjutan Tabel/*Continued Table* 12.4

Lapangan Usaha/ <i>Industry</i>		2018	2019	2020	2021*	2022**
(1)		(2)	(3)	(4)	(5)	(6)
K	Jasa Keuangan dan Asuransi/ <i>Financial and Insurance Activities</i>	4,78	4,07	-0,77	1,35	3,18
L	Real Estat/ <i>Real Estate Activities</i>	5,77	5,58	2,68	2,27	3,62
M,N	Jasa Perusahaan/ <i>Business Activities</i>	5,85	5,44	-7,04	1,05	4,10
O	Administrasi Pemerintahan, Pertahanan, dan Jaminan Sosial Wajib/ <i>Public Administration and Defence; Compulsory Social Security</i>	3,84	2,42	-2,50	-0,72	0,94
P	Jasa Pendidikan/ <i>Education</i>	5,68	7,58	1,76	1,26	2,38
Q	Jasa Kesehatan dan Kegiatan Sosial/ <i>Human Health and Social Work Activities</i>	6,26	6,21	9,06	2,10	2,79
R,S,T,U	Jasa Lainnya/ <i>Other Services Activities</i>	4,62	5,80	-14,64	3,40	14,29
Produk Domestik Bruto/ Gross Domestic Product		5,07	5,06	-2,41	3,06	4,90

Catatan/*Note*: * Angka sementara / *Preliminary Figures*

** Angka sangat sementara / *Very Preliminary Figures*

Sumber/*Source*: BPS Kabupaten Kediri / *BPS-Statistics of Kediri Regency*

Tabel 12.5 **Indeks Implisit PDRB Kabupaten Kediri Menurut Lapangan Usaha, 2018-2022**
Table 12.5 **Implicit Index Percentage GRDP of Kediri Regency by Industry 2018-2022**

	Lapangan Usaha/ <i>Industry</i>	2018	2019	2020	2021*	2022**
	(1)	(2)	(3)	(4)	(5)	(6)
A	Pertanian, Kehutanan, dan Perikanan/ <i>Agriculture, Forestry, and Fishing</i>	153,64	155,49	157,42	162,47	171,04
B	Pertambangan dan Penggalian/ <i>Mining and Quarrying</i>	156,17	159,39	162,11	167,50	172,18
C	Industri Pengolahan/ <i>Manufacturing</i>	139,96	142,70	143,59	146,97	154,24
D	Pengadaan Listrik dan Gas/ <i>Electricity and Gas</i>	125,69	127,87	126,69	127,30	128,28
E	Pengadaan Air; Pengelolaan Sampah, Limbah, dan Daur Ulang/ <i>Water Supply; Sewerage, Waste Management, and Remediation Activities</i>	130,38	129,17	129,48	130,38	136,45
F	Konstruksi/ <i>Construction</i>	137,41	137,43	138,04	139,13	144,82
G	Perdagangan Besar dan Eceran; Reparasi Mobil dan Sepeda Motor/ <i>Wholesale and Retail Trade; Repair of Motor Vehicles and Motorcycles</i>	131,06	133,81	135,59	140,10	147,33
H	Transportasi dan Pergudangan/ <i>Transportation and Storage</i>	134,67	137,37	138,11	138,78	146,41
I	Penyediaan Akomodasi dan Makan Minum/ <i>Accommodation and Food Service Activities</i>	148,81	153,16	155,15	161,29	167,95
J	Informasi dan Komunikasi/ <i>Information and Communication</i>	111,10	112,64	113,36	113,42	114,62

Lanjutan Tabel/*Continued Table 12.5*

Lapangan Usaha/ <i>Industry</i>		2018	2019	2020	2021*	2022**
(1)		(2)	(3)	(4)	(5)	(6)
K	Jasa Keuangan dan Asuransi/ <i>Financial and Insurance Activities</i>	142,43	143,84	144,04	146,22	154,60
L	Real Estat/ <i>Real Estate Activities</i>	133,03	136,51	137,48	138,87	140,49
M,N	Jasa Perusahaan/ <i>Business Activities</i>	138,08	141,36	143,89	145,48	150,40
O	Administrasi Pemerintahan, Pertahanan, dan Jaminan Sosial Wajib/ <i>Public Administration and Defence; Compulsory Social Security</i>	142,45	151,34	157,65	157,24	161,83
P	Jasa Pendidikan/ <i>Education</i>	139,64	141,93	143,38	141,49	143,02
Q	Jasa Kesehatan dan Kegiatan Sosial/ <i>Human Health and Social Work Activities</i>	130,39	133,54	134,78	136,48	146,85
R,S,T,U	Jasa Lainnya/ <i>Other Services Activities</i>	131,39	132,91	134,70	138,64	144,74
Produk Domestik Bruto/ <i>Gross Domestic Product</i>		138,87	141,07	142,60	145,40	151,51

Catatan/*Note*: * Angka sementara / *Preliminary Figures*

** Angka sangat sementara / *Very Preliminary Figures*

Sumber/*Source*: BPS Kabupaten Kediri/ *BPS-Statistics of Kediri Regency*

Tabel
Table 12.6**Persentase Laju Implisit PDRB Kabupaten Kediri Menurut Lapangan Usaha, 2018-2022**
Implicit Growth Rate Percentage of GRDP of Kediri Regency by Industry, 2018-2022

	Lapangan Usaha/Industry	2018	2019	2020	2021*	2022**
	(1)	(2)	(3)	(4)	(5)	(6)
A	Pertanian, Kehutanan, dan Perikanan/ <i>Agriculture, Forestry, and Fishing</i>	2,86	1,20	1,24	3,21	5,28
B	Pertambangan dan Penggalian/ <i>Mining and Quarrying</i>	5,64	2,06	1,71	3,32	2,79
C	Industri Pengolahan/ <i>Manufacturing</i>	3,67	1,96	0,62	2,35	4,94
D	Pengadaan Listrik dan Gas/ <i>Electricity and Gas</i>	4,20	1,74	-0,92	0,48	0,77
E	Pengadaan Air; Pengelolaan Sampah, Limbah, dan Daur Ulang/ <i>Water Supply; Sewerage, Waste Management, and Remediation Activities</i>	1,17	-0,93	0,24	0,69	4,66
F	Konstruksi/ <i>Construction</i>	1,41	0,02	0,45	0,79	4,09
G	Perdagangan Besar dan Eceran; Reparasi Mobil dan Sepeda Motor/ <i>Wholesale and Retail Trade; Repair of Motor Vehicles and Motorcycles</i>	2,74	2,10	1,33	3,33	5,16
H	Transportasi dan Pergudangan/ <i>Transportation and Storage</i>	2,68	2,01	0,54	0,49	5,49
I	Penyediaan Akomodasi dan Makan Minum/ <i>Accommodation and Food Service Activities</i>	1,85	2,93	1,30	3,96	4,13
J	Informasi dan Komunikasi/ <i>Information and Communication</i>	0,09	1,39	0,63	0,06	1,05

Lanjutan Tabel/*Continued Table* 12.6

Lapangan Usaha/ <i>Industry</i>		2018	2019	2020	2021*	2022**
(1)		(2)	(3)	(4)	(5)	(6)
K	Jasa Keuangan dan Asuransi/ <i>Financial and Insurance Activities</i>	2,31	0,99	0,14	1,51	5,73
L	Real Estat/ <i>Real Estate Activities</i>	4,41	2,62	0,71	1,01	1,17
M,N	Jasa Perusahaan/ <i>Business Activities</i>	4,07	2,38	1,79	1,11	3,38
O	Administrasi Pemerintahan, Pertahanan, dan Jaminan Sosial Wajib/ <i>Public Administration and Defence; Compulsory Social Security</i>	5,02	6,24	4,17	-0,26	2,92
P	Jasa Pendidikan/ <i>Education</i>	1,95	1,64	1,02	-1,31	1,08
Q	Jasa Kesehatan dan Kegiatan Sosial/ <i>Human Health and Social Work Activities</i>	0,94	2,42	0,93	1,26	7,60
R,S,T,U	Jasa Lainnya/ <i>Other Services Activities</i>	3,59	1,15	1,35	2,93	4,40
Produk Domestik Bruto/ Gross Domestic Product		2,62	1,58	1,08	1,97	4,20

Catatan/*Note*: * Angka sementara / *Preliminary Figures*

** Angka sangat sementara / *Very Preliminary Figures*

Sumber/*Source*: BPS Kabupaten Kediri/ *BPS-Statistics of Kediri Regency*

Tabel
Table 12.7**Indeks Perkembangan PDRB Kabupaten Kediri Atas Dasar Konstan Menurut Lapangan Usaha, 2018-2022**
GRDP Development Index of Kediri Regency at Current Market Prices by Industry, 2018-2022

	Lapangan Usaha/Industry	2018	2019	2020	2021*	2022**
	(1)	(2)	(3)	(4)	(5)	(6)
A	Pertanian, Kehutanan, dan Perikanan/ <i>Agriculture, Forestry, and Fishing</i>	123,65	124,17	124,70	125,75	125,77
B	Pertambangan dan Penggalian/ <i>Mining and Quarrying</i>	122,91	124,37	115,42	118,16	120,07
C	Industri Pengolahan/ <i>Manufacturing</i>	156,97	168,95	169,38	173,72	184,97
D	Pengadaan Listrik dan Gas/ <i>Electricity and Gas</i>	146,59	155,73	156,48	163,25	175,58
E	Pengadaan Air; Pengelolaan Sampah, Limbah, dan Daur Ulang/ <i>Water Supply; Sewerage, Waste Management, and Remediation Activities</i>	153,68	162,70	170,25	178,08	181,51
F	Konstruksi/ <i>Construction</i>	159,84	169,91	158,54	160,35	171,24
G	Perdagangan Besar dan Eceran; Reparasi Mobil dan Sepeda Motor/ <i>Wholesale and Retail Trade; Repair of Motor Vehicles and Motorcycles</i>	168,74	177,96	162,25	172,23	182,69
H	Transportasi dan Pergudangan/ <i>Transportation and Storage</i>	182,67	197,15	187,32	206,17	236,70
I	Penyediaan Akomodasi dan Makan Minum/ <i>Accommodation and Food Service Activities</i>	172,19	184,81	167,15	174,09	195,68
J	Informasi dan Komunikasi/ <i>Information and Communication</i>	207,92	225,06	242,10	258,73	278,03

Lanjutan Tabel/*Continued Table 12.7*

Lapangan Usaha/ <i>Industry</i>		2018	2019	2020	2021*	2022**
(1)		(2)	(3)	(4)	(5)	(6)
K	Jasa Keuangan dan Asuransi/ <i>Financial and Insurance Activities</i>	171,67	178,65	177,27	179,67	185,39
L	Real Estat/ <i>Real Estate Activities</i>	163,50	172,63	177,25	181,27	187,84
M,N	Jasa Perusahaan/ <i>Business Activities</i>	162,19	171,02	158,98	160,64	167,23
O	Administrasi Pemerintahan, Pertahanan, dan Jaminan Sosial Wajib/ <i>Public Administration and Defence; Compulsory Social Security</i>	128,94	132,07	128,76	127,83	129,04
P	Jasa Pendidikan/ <i>Education</i>	155,49	167,28	170,22	172,37	176,48
Q	Jasa Kesehatan dan Kegiatan Sosial/ <i>Human Health and Social Work Activities</i>	179,22	190,36	207,60	211,96	217,87
R,S,T,U	Jasa Lainnya/ <i>Other Services Activities</i>	155,04	164,03	140,01	144,77	165,47
Produk Domestik Bruto/ Gross Domestic Product		152,22	159,93	156,08	160,85	168,73

Catatan/*Note*: * Angka sementara / *Preliminary Figures*

** Angka sangat sementara / *Very Preliminary Figures*

Sumber/*Source*: BPS Kabupaten Kediri/ *BPS-Statistics of Kediri Regency*

Tabel
Table 12.8

Produk Domestik Regional Bruto Atas Dasar Harga Berlaku Kabupaten Kediri Menurut Jenis Pengeluaran (miliar rupiah), 2018-2022
Gross Regional Domestic Product at Current Market Prices of Kediri Regency by Type of Expenditure (billion rupiahs), 2018-2022

Jenis Pengeluaran Type of Expenditure	2018	2019	2020	2021*	2022**
(1)	(2)	(3)	(4)	(5)	(6)
Pengeluaran Konsumsi Rumah Tangga <i>Household Consumption Expenditure</i>	28 089,14	30 111,11	30 176,96	31 235,44	33 779,69
Pengeluaran Konsumsi LNPRT <i>NPISH Consumption Expenditure</i>	917,61	986,34	1 007,84	1 043,55	1 113,47
Pengeluaran Konsumsi Pemerintah <i>Government Consumption Expenditure</i>	2 982,31	3 259,82	2 960,67	3 079,64	2 948,35
Pembentukan Modal Tetap Bruto <i>Gross Fixed Capital Formation</i>	12 844,71	13 832,24	13 332,79	13 608,34	15 255,75
Perubahan Inventori <i>Changes in Inventories</i>	291,82	302,64	120,49	226,75	255,21
Net Ekspor Barang dan Jasa/ <i>Export of Goods and Services</i>	-6 527,60	-7 308,45	-6 971,97	-6 501,02	-6 687,43
Produk Domestik Bruto Gross Domestic Product	38 597,98	41 183,68	40 626,77	42 692,71	46 665,03

Catatan/Note: * Angka sementara / Preliminary Figures

** Angka sangat sementara / Very Preliminary Figures

Sumber/Source: BPS Kabupaten Kediri/ BPS-Statistics of Kediri Regency

Tabel
Table 12.9**Produk Domestik Regional Bruto Atas Dasar Harga Konstan 2010 Kabupaten Kediri Menurut Jenis Pengeluaran (miliar rupiah), 2018-2022**
Gross Regional Domestic Product at 2010 Constant Market Prices of Kediri Regency by Type of Expenditure (billion rupiahs), 2018-2022

Jenis Pengeluaran Type of Expenditure	2018	2019	2020	2021*	2022**
(1)	(2)	(3)	(4)	(5)	(6)
Pengeluaran Konsumsi Rumah Tangga <i>Household Consumption Expenditure</i>	19 671,84	20 524,06	20 312,78	20 907,21	21 716,40
Pengeluaran Konsumsi LNPR <i>NPISH Consumption Expenditure</i>	592,87	622,32	625,14	639,21	669,71
Pengeluaran Konsumsi Pemerintah <i>Government Consumption Expenditure</i>	1 796,26	1 882,24	1 807,23	1 810,45	1 810,88
Pembentukan Modal Tetap Bruto <i>Gross Fixed Capital Formation</i>	8 663,70	9 091,84	8 637,93	8 773,56	9 397,96
Perubahan Inventori <i>Changes in Inventories</i>	194,29	197,91	78,26	144,84	157,23
Net Ekspor Barang dan Jasa/ <i>Export of Goods and Services</i>	-3 129,47	-3 124,65	-2 970,39	-2 913,59	-2 951,48
Produk Domestik Bruto Gross Domestic Product	27 789,50	29 193,72	28 490,95	29 361,67	30 800,71

Catatan/Note: * Angka sementara / Preliminary Figures

** Angka sangat sementara / Very Preliminary Figures

Sumber/Source: BPS Kabupaten Kediri/ BPS-Statistics of Kediri Regency

Tabel
Table 12.10

Distribusi Produk Domestik Regional Bruto Atas Dasar Harga Berlaku Kabupaten Kediri Menurut Menurut Jenis Pengeluaran (persen), 2018-2022
Distribution of Gross Regional Domestic Product at Current Market Prices of Kediri Regency by Expenditure (percent), 2018-2022

Jenis Pengeluaran Type of Expenditure	2018	2019	2020	2021*	2022**
(1)	(2)	(3)	(4)	(5)	(6)
Pengeluaran Konsumsi Rumah Tangga <i>Household Consumption Expenditure</i>	72,79	73,11	74,28	73,16	72,39
Pengeluaran Konsumsi LNPRT <i>NPISH Consumption Expenditure</i>	2,38	2,39	2,48	2,44	2,39
Pengeluaran Konsumsi Pemerintah <i>Government Consumption Expenditure</i>	7,73	7,92	7,29	7,21	6,32
Pembentukan Modal Tetap Bruto <i>Gross Fixed Capital Formation</i>	33,29	33,59	32,82	31,88	32,69
Perubahan Inventori <i>Changes in Inventories</i>	0,76	0,73	0,30	0,53	0,55
Net Ekspor Barang dan Jasa/ <i>Export of Goods and Services</i>	-16,94	-17,75	-17,16	-15,23	-14,33
Produk Domestik Bruto <i>Gross Domestic Product</i>	100,00	100,00	100,00	100,00	100,00

Catatan/Note: * Angka sementara / *Preliminary Figures*

** Angka sangat sementara / *Very Preliminary Figures*

Sumber/Source: BPS Kabupaten Kediri/ *BPS-Statistics of Kediri Regency*

Tabel
Table 12.11**Laju Pertumbuhan Produk Domestik Regional Bruto Atas Dasar Harga Konstan 2010 Kabupaten Kediri Menurut Jenis Pengeluaran (persen), 2018-2022**
Growth Rate of Gross Regional Domestic Product at 2010 Constant Market Prices of Kediri Regency by Expenditure (percent), 2018-2022

Jenis Pengeluaran Type of Expenditure	2018	2019	2020	2021*	2022**
(1)	(2)	(3)	(4)	(5)	(6)
Pengeluaran Konsumsi Rumah Tangga <i>Household Consumption Expenditure</i>	4,52	4,33	-1,03	2,93	3,87
Pengeluaran Konsumsi LNPRT <i>NPISH Consumption Expenditure</i>	5,27	4,97	0,45	2,25	4,77
Pengeluaran Konsumsi Pemerintah <i>Government Consumption Expenditure</i>	5,29	4,79	-3,99	0,18	0,02
Pembentukan Modal Tetap Bruto <i>Gross Fixed Capital Formation</i>	6,46	4,94	-4,99	1,57	7,12
Perubahan Inventori <i>Changes in Inventories</i>	-	-	-	-	-
Net Ekspor Barang dan Jasa/ <i>Export of Goods and Services</i>	-	-	-	-	-
Produk Domestik Bruto Gross Domestic Product	5,08	5,06	-2,41	3,06	4,90

Catatan/Note: * Angka sementara / Preliminary Figures

** Angka sangat sementara / Very Preliminary Figures

Sumber/Source: BPS Kabupaten Kediri/ BPS-Statistics of Kediri Regency

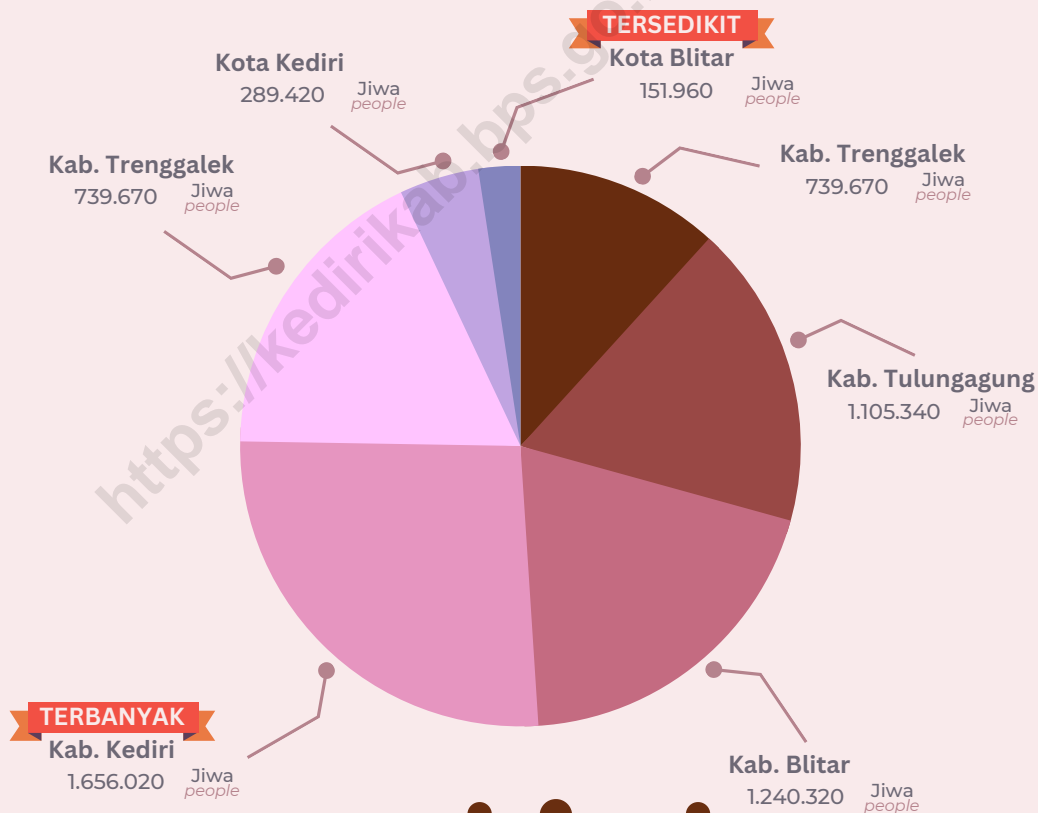
<https://kedirikab.bps.go.id>

PERBANDINGAN ANTAR KABUPATEN/KOTA

REGENCY/MUNICIPAL COMPARISON

JUMLAH PENDUDUK DI WILAYAH EKS KARESIDENAN KEDIRI, 2022

POPULATION IN EX KEDIRI RESIDENCY, 2022



PENJELASAN TEKNIS**TECHNICAL NOTES**

- | | |
|--|--|
| <p>1. Sumber data yang digunakan dalam bab ini berasal dari Badan Pusat Statistik,</p> | <p>1. <i>Source of data used in this chapter comes from the BPS Statistics,</i></p> |
| <p>2. Produk Domesrik Regional Bruto menggambarkan kemampuan suatu wilayah untuk menciptakan output (nilai tambah) pada suatu waktu tertentu,</p> | <p>2. <i>Gross Regional Domestic Product (GRDP) illustrates the ability a territory to create the output (value added) at certain time,</i></p> |
| <p>3. Untuk mengukur kemiskinan, BPS menggunakan konsep kemampuan memenuhi kebutuhan dasar (<i>basic need approach</i>), Dengan pendekatan ini, kemiskinan dipandang sebagai ketidakmampuan dari sisi ekonomi untuk memenuhi kebutuhan dasar makanan dan bukan makanan yang diukur dari sisi pengeluaran, Metode yang digunakan adalah menghitung Garis Kemiskinan (GK), yang terdiri dari dua komponen yaitu Garis Kemiskinan Makanan (GKM) dan Garis Kemiskinan Non-Makanan (GKNM), Penghitungan Garis Kemiskinan dilakukan secara terpisah untuk daerah perkotaan dan pedesaan,</p> | <p>3. <i>To measure poverty, BPS-Statistics Indonesia has used the concept of basic needs approach, Therefore, poverty is viewed as economic inability to fulfill food and non-food basic needs which are measured by consumption/expenditure, The method used is calculating poverty line, which consist of two components that are Food Poverty Line (FPL) and Non-Food Poverty Line (NFPL), The poverty line was calculated separately for urban and rural areas,</i></p> |
| <p>4. Penduduk miskin adalah penduduk yang memiliki rata-rata pengeluaran per kapita per bulan di bawah Garis Kemiskinan,</p> | <p>4. <i>A person whose expenditure per capita per month is below the poverty line is considered to be poor,</i></p> |

5. Garis Kemiskinan Makanan (GKM) merupakan nilai pengeluaran kebutuhan minimum makanan yang disetarakan dengan 2,100 kkalori per kapita per hari, Garis Kemiskinan Non-Makanan (GKNM) adalah kebutuhan minimum untuk perumahan, sandang, pendidikan, kesehatan, dan kebutuhan dasar lainnya,
5. *The Food Poverty Line refers to the daily minimum requirement of 2,100 kcal per capita per day, The Non-Food Poverty Line refers to the minimum requirement for household necessities for clothing, education, health, and other basic individual needs,*
6. Indeks Pembangunan Manusia (IPM) menjelaskan bagaimana penduduk dapat mengakses hasil pembangunan dalam memperoleh pendapatan, kesehatan, pendidikan dan sebagainya, IPM diperkenalkan oleh UNDP pada tahun 1990 dan dipublikasikan secara berkala dalam laporan tahunan *Human Development Report* (HDR), IPM dibentuk oleh 3 (tiga) dimensi dasar: Umur panjang dan hidup sehat; pengetahuan; dan standar hidup layak,
6. *The Human Development Index (IPM) explains how people can access development results in obtaining income, health, education and so forth, HDI was introduced by United Nations Development Programme (UNDP) in 1990 and published periodically in the annual report of the Human Development Report, IPM was formed by three basic dimensions: a long and healthy life; knowledge; and a decent standard of living,*

ULASAN**DESCRIPTION**

1. Dari Hasil Proyeksi Penduduk Indonesia, jumlah penduduk Kabupaten Kediri tahun 2022 berada di urutan keenam dengan jumlah mencapai 1.656.020 jiwa dibawah Kabupaten Banyuwangi, Artinya sebesar 4,02 persen populasi penduduk di Jawa Timur berada di Kabupaten Kediri. Jika dilihat dari wilayah eks karesidenan Kediri, Kabupaten Kediri di antara kabupaten di sekelilingnya merupakan wilayah administrasi yang paling luas kedua (setelah Kabupaten Blitar) dengan jumlah penduduk yang paling besar.
 2. Kondisi perekonomian di Kabupaten Kediri dengan potensi ekonominya semakin membaik setelah dua tahun lalu menunjukkan penurunan akibat Covid-19 dan tahun lalu mengalami peningkatan. Kondisi perekonimian tumbuh sebesar 4,90 persen di tahun 2022, naik sebesar 1,84 persen dari tahun sebelumnya. Pertumbuhan ekonomi di Kabupaten Kediri relatif hampir sama dibandingkan dengan capaian pertumbuhan ekonomi di kabupaten lainnya di Provinsi Jawa Timur. Bahkan pertumbuhan ekonomi Kabupaten Kediri lebih tinggi 0,06 persen dibanding capaian pertumbuhan ekonomi Provinsi Jawa Timur yang nilainya mencapai 5.34
1. *From the results of Indonesian Projection, the population of Kediri Regency in 2021 is in sixth place with a total of 1,656,020 people under Banyuwangi Regency, meaning that 4.02 percent of the population in Jawa Timur is in Kediri Regency. When viewed from the ex-residency area of Kediri, Kediri Regency among the regencies around it is the second largest administrative area (after Blitar Regency) with the largest population*
 2. *The economic condition in Kediri Regency with its economic potential is getting better after two years ago it showed a decline due to Covid-19 and last year it experienced an increase. Economic conditions grew by 4.90 percent in 2022, an increase of 1.84 percent from the previous year. Economic growth in Kediri is relatively similar compared to the achievements of economic growth in other regencies in Jawa Timur Province. Even the economic growth of Kediri Regency was 0.06 percent higher than the achievement of economic growth in East Java Province, whose value reached 5.34 percent, an increase of 1.78 percent from the previous year.*

persen naik 1,78 persen dari tahun sebelumnya.

3. Meskipun telah dilanda badai Covid-19 pada tahun sebelumnya yang mengakibatkan jumlah penduduk miskin meningkat dari tahun 2021. Pada tahun 2022 keadaan perekonomian di Kabupaten Kediri mulai membaik, hal ini juga terlihat dari menurunnya presentase penduduk miskin, Dibanding tahun 2022, persentase penduduk miskin Kabupaten Kediri turun sebesar 0,81 persen, dari 11,46 persen di tahun 2021 menjadi 10,65 persen pada tahun 2022.
 4. Beberapa grafik indikator kesejahteraan Kabupaten Kediri, terus mengalami upaya peningkatan dalam beberapa tahun terakhir, Angka IPM Kabupaten Kediri tahun 2022 masih berada di tengah-tengah dibandingkan kabupaten di sekitarnya, yaitu 73,46, Angka IPM tertinggi di wilayah Eks Karesidenan Kediri berada pada Kota Blitar (79,93).
 5. Tingkat Partisipasi Angkatan Kerja (TPAK) Kabupaten Kediri dibandingkan dengan Kabupaten/ Kota di Jawa Timur pada tahun 2021 menempati urutan ke-31. TPAK Kabupaten Kediri mengalami penurunan sebesar 0,61 persen,
3. *Even though the previous year was hit by the Covid-19 storm which resulted in an increase in the number of poor people from 2021. In 2022 the economic situation in Kediri Regency began to improve, this was also seen from the decrease in the percentage of poor people, compared to 2022, the percentage of poor people in Kediri Regency decreased by 0.81 percent, from 11.46 percent in 2021 to 10.65 percent in 2022.*
 4. *Several graphs of welfare indicators for Kediri Regency, have continued to experience efforts to increase in recent years, the HDI rate for Kediri Regency in 2022 is still in the middle compared to surrounding districts, namely 73.46, the highest HDI rate in the former Kediri Residency area is in Blitar City (79,93)*
 5. *The Kediri Regency Labor Force Participation Rate (TPAK) compared to Regencies/Cities in East Java in 2021 ranks 31st. The TPAK of Kediri Regency has decreased by 0.61 percent, from 69.34 percent in 2021 to 68.73 percent in 2022. The district/*

dari 69,34 persen di tahun 2021 menjadi 68,73 persen di tahun 2022. Kabupaten/Kota di Jawa Timur dengan TPAK tertinggi adalah Kabupaten Pacitan yaitu 82,99 persen.

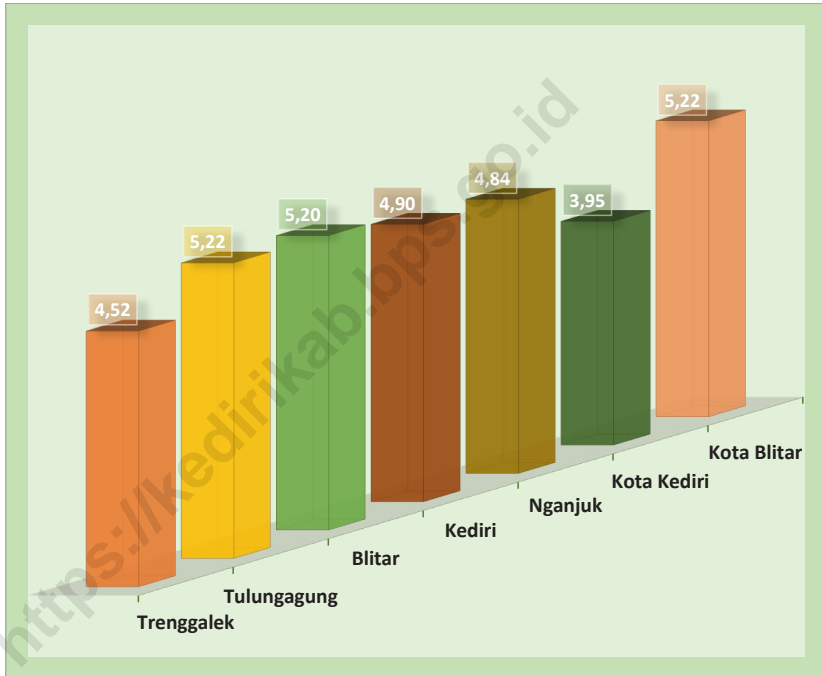
city in East Java with the highest TPAK is Pacitan Regency, namely 82.99 percent.

6. Sedangkan Tingkat Pengangguran Terbuka (TPT) Kabupaten Kediri tahun 2022 menempati urutan 7 dari Kabupaten/Kota di Jawa Timur yang memiliki pengangguran terbuka terbesar. TPT Kabupaten Kediri juga mengalami kenaikan sebesar 1,68, dari 5,15 di tahun 2021 menjadi 6,83 di tahun 2022.

6. *While Open Unemployment Rate (OUR) in Kediri Regency of 2022 ranks 7th from Regency / Municipality in Jawa Timur who has the largest OUR. Compared to 2021, OUR of Kediri Regency increased by 1.68 percent, from 5.15 percent in 2021 to 6.83 percent in 2022.*

<https://kedirikab.bps.go.id>

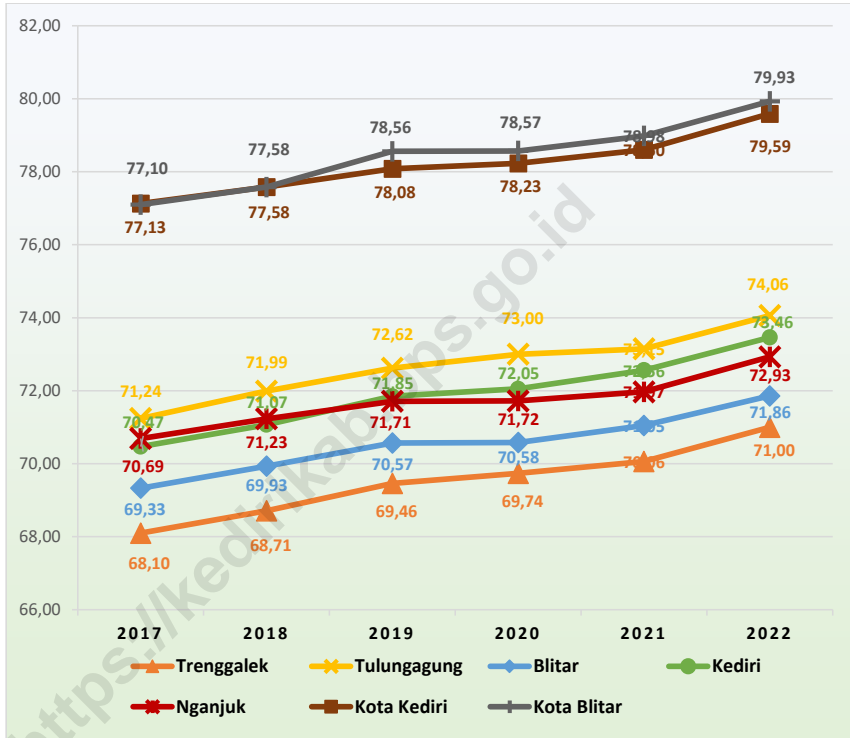
Gambar 13.1 **Pertumbuhan Ekonomi di Wilayah Karesidenan Kediri (%)**, 2022
Figures **Economic Growth in Kediri Ex-Residency (%)**, 2022



Sumber/Source: BPS Provinsi Jawa Timur/BPS-Statistics of East Java Province

Gambar 13.2
Figures

Perbandingan IPM di Wilayah Karesidenan Kediri, 2018-2022
Human Development Index Comparison in Kediri Ex-Residency, 2018-2022



Sumber/Source: BPS Provinsi Jawa Timur/BPS-Statistics of Jawa Timur Province

Tabel
Table 13.1

**Jumlah Penduduk Menurut Kabupaten/Kota di Provinsi
Jawa Timur (ribu), 2018-2022**
*Population by Regency/Municipality in Jawa Timur Province
(thousand), 2018-2022*

Kabupaten/Kota Regency/Municipality	2018	2019	2020	2021	2022
(1)	(2)	(3)	(4)	(5)	(6)
KABUPATEN/REGENCY					
[3501] Pacitan	554,39	555,30	586,11	589,11	592,92
[3502] Ponorogo	870,71	871,37	949,32	955,84	964,25
[3503] Trenggalek	694,90	696,30	731,13	734,89	739,67
[3504] Tulungagung	1 035,29	1 039,28	1 089,78	1 096,59	1 105,34
[3505] Blitar	1 157,50	1 160,68	1 223,75	1 231,01	1 240,32
[3506] Kediri	1 568,11	1 574,27	1 635,29	1 644,40	1 656,02
[3507] Malang	2 591,80	2 606,20	2 654,45	2 668,30	2 685,90
[3508] Lumajang	1 039,79	1 042,40	1 119,25	1 127,09	1 137,23
[3509] Jember	2 440,71	2 450,67	2 536,73	2 550,36	2 567,72
[3510] Banyuwangi	1 609,68	1 613,99	1 708,11	1 718,46	1 731,73
[3511] Bondowoso	772,30	775,72	776,15	778,53	781,42
[3512] Situbondo	679,99	682,98	685,97	688,34	691,26
[3513] Probolinggo	1 162,09	1 168,50	1 152,54	1 155,89	1 159,97
[3514] Pasuruan	1 616,58	1 627,40	1 605,97	1 611,81	1 619,04
[3515] Sidoarjo	2 216,80	2 249,48	2 082,80	2 091,93	2 103,40
[3516] Mojokerto	1 108,72	1 117,69	1 119,21	1 125,52	1 133,58
[3517] Jombang	1 258,62	1 263,81	1 318,06	1 325,91	1 335,97
[3518] Nganjuk	1 051,90	1 054,61	1 103,90	1 109,68	1 117,03
[3519] Madiun	681,39	682,68	744,35	750,14	757,67
[3520] Magetan	628,92	628,98	670,81	674,13	678,34
[3521] Ngawi	830,09	830,11	870,06	873,35	877,43
[3522] Bojonegoro	1 246,93	1 249,69	1 301,64	1 307,60	1 315,13
[3523] Tuban	1 168,28	1 172,79	1 198,01	1 203,13	1 209,54
[3524] Lamongan	1 188,91	1 189,11	1 344,17	1 356,03	1 371,51
[3525] Gresik	1 299,02	1 312,88	1 311,22	1 320,57	1 332,66
[3526] Bangkalan	978,89	986,67	1 060,38	1 071,71	1 086,62
[3527] Sampang	968,52	978,88	969,69	976,02	984,16
[3528] Pamekasan	871,50	879,99	850,06	853,51	857,82
[3529] Sumenep	1 085,23	1 088,91	1 124,44	1 129,82	1 136,63

Lanjutan Tabel/*Continued Table* 13.1

Kabupaten/Kota Regency/Municipality	2018	2019	2020	2021	2022
(1)	(2)	(3)	(4)	(5)	(6)
KOTA/MUNICIPALITY					
[3571] Kota Kediri	285,58	287,41	286,80	287,96	289,42
[3572] Kota Blitar	140,97	141,88	149,15	150,37	151,96
[3573] Kota Malang	866,12	870,68	843,81	844,93	846,13
[3574] Kota Probolinggo	235,21	237,21	239,65	241,20	243,20
[3575] Kota Pasuruan	199,08	200,42	208,01	209,53	211,50
[3576] Kota Mojokerto	128,28	129,01	132,43	133,27	134,35
[3577] Kota Madiun	176,70	177,01	195,18	196,92	199,19
[3578] Kota Surabaya	2 885,56	2 896,20	2 874,31	2 880,28	2 887,22
[3579] Kota Batu	205,79	207,49	213,05	214,65	216,74
[3500] JAWA TIMUR	39 500,85	39 698,63	40 665,70	40 878,79	41 149,97

Catatan/Note: Data 2016 - 2019 merupakan hasil Proyeksi Penduduk Indonesia 2010-2035 (Pertengahan tahun/Juni) / Data 2016-2019 is the Result of Indonesian Projection 2010-2035 (mid year/June)

¹ Hasil SP2020 (September)/The result of the 2020 Population Census (September)

Sumber/Source: BPS Provinsi Jawa Timur/BPS-Statistics of Jawa Timur Province

Tabel
Table 13.2

Laju Pertumbuhan Produk Domestik Regional Bruto Atas Dasar Harga Konstan 2010 Menurut Kabupaten/Kota di Provinsi Jawa Timur (persen), 2018–2022
Rate of Growth of Gross Regional Domestic Products at Constant 2010 Prices by Regency/Municipality in Jawa Timur Province (percent), 2018–2022

Kabupaten/Kota Regency/Municipality	2018	2019	2020	2021	2022
(1)	(2)	(3)	(4)	(5)	(6)
KABUPATEN/REGENCY					
[3501] Pacitan	5,47	5,08	-1,84	2,49	5,54
[3502] Ponorogo	5,27	5,01	-0,90	3,19	3,24
[3503] Trenggalek	5,03	5,08	-2,17	3,65	4,52
[3504] Tulungagung	5,21	5,32	-3,09	3,53	5,22
[3505] Blitar	5,10	5,12	-2,29	3,02	5,20
[3506] Kediri	5,07	5,06	-2,41	3,06	4,90
[3507] Malang	5,55	5,49	-2,68	3,12	5,13
[3508] Lumajang	5,00	4,61	-2,79	3,14	4,43
[3509] Jember	5,02	5,51	-2,98	4,00	4,53
[3510] Banyuwangi	5,84	5,55	-3,58	4,09	4,43
[3511] Bondowoso	5,08	5,3	-1,36	3,49	3,51
[3512] Situbondo	5,46	5,44	-2,33	3,26	4,39
[3513] Probolinggo	4,47	4,56	-2,12	3,35	4,52
[3514] Pasuruan	5,73	5,83	-2,03	4,34	5,32
[3515] Sidoarjo	6,01	5,99	-3,69	4,21	7,53
[3516] Mojokerto	5,88	5,81	-1,11	4,12	5,82
[3517] Jombang	5,29	5,10	-1,98	3,24	5,37
[3518] Nganjuk	5,38	5,36	-1,71	3,61	4,84
[3519] Madiun	5,10	5,42	-0,12	3,32	4,32
[3520] Magetan	5,21	5,04	-1,64	3,04	3,89
[3521] Ngawi	5,21	5,05	-1,69	2,55	3,19
[3522] Bojonegoro	4,39	6,34	-0,40	-5,54	-6,16
[3523] Tuban	5,15	5,14	-5,85	3,00	8,88
[3524] Lamongan	5,44	5,43	-2,65	3,43	5,56
[3525] Gresik	5,81	5,42	-3,68	3,79	7,38
[3526] Bangkalan	4,22	1,03	-5,59	-2,07	-1,12
[3527] Sampang	4,11	1,85	-0,29	0,22	2,31
[3528] Pamekasan	5,46	4,92	-2,54	3,41	4,66
[3529] Sumenep	3,63	0,14	-1,13	2,61	3,11

Lanjutan Tabel/*Continued Table* 13.2

Kabupaten/Kota Regency/Municipality	2018	2019	2020	2021	2022
(1)	(2)	(3)	(4)	(5)	(6)
KOTA/MUNICIPALITY					
[3571] Kota Kediri	5,43	5,47	-6,25	2,50	3,95
[3572] Kota Blitar	5,82	5,84	-2,28	4,28	5,22
[3573] Kota Malang	5,72	5,73	-2,26	4,21	6,32
[3574] Kota Probolinggo	5,93	5,94	-3,64	4,06	6,12
[3575] Kota Pasuruan	5,54	5,56	-4,33	3,64	6,22
[3576] Kota Mojokerto	5,80	5,65	-3,69	3,65	5,56
[3577] Kota Madiun	5,96	5,69	-5,34	4,79	5,52
[3578] Kota Surabaya	6,19	6,09	-4,85	4,29	6,51
[3579] Kota Batu	6,50	6,51	-6,46	4,04	6,18
[3500] JAWA TIMUR	5,47	5,53	-2,33	3,56	5,34

Sumber/Source: BPS Provinsi Jawa Timur/BPS-Statistics of Jawa Timur Province

Tabel 13.3
Table

**PDRB Atas Dasar Harga Berlaku Menurut Kab/Kota di
Provinsi Jawa Timur (miliar rupiah), 2018–2022**
**GRDP at Current Market Price by Regency / Municipality in
Jawa Timur Province (billion rupiah), 2018-2022**

Kabupaten/Kota Regency/Municipality	2018	2019	2020	2021	2022
(1)	(2)	(3)	(4)	(5)	(6)
KABUPATEN/REGENCY					
[3501] Pacitan	14 968,41	15 961,91	15 785,20	16 381,24	17 986,47
[3502] Ponorogo	19 174,23	20 483,75	20 513,38	21 350,01	23 028,25
[3503] Trenggalek	17 354,54	18 553,19	18 314,46	19 198,25	20 882,31
[3504] Tulungagung	36 496,03	39 215,49	38 225,99	40 166,67	44 133,48
[3505] Blitar	34 117,38	36 447,14	36 023,96	37 819,73	41 379,31
[3506] Kediri	38 588,23	41 183,68	40 626,77	42 690,47	46 665,03
[3507] Malang	96 827,58	103 744,11	102 027,83	107 036,38	117 457,03
[3508] Lumajang	30 690,44	32 620,95	32 062,01	33 678,62	36 663,73
[3509] Jember	72 012,10	77 225,71	76 039,98	81 068,84	88 075,45
[3510] Banyuwangi	77 842,24	83 595,73	81 102,88	85 916,02	93 298,95
[3511] Bondowoso	18 494,81	19 854,05	19 935,59	21 052,23	22 901,86
[3512] Situbondo	18 857,95	20 210,14	20 041,85	21 200,85	23 128,64
[3513] Probolinggo	32 012,21	34 013,66	33 721,07	35 605,52	38 932,78
[3514] Pasuruan	135 866,00	145 875,79	145 592,02	157 150,73	172 654,17
[3515] Sidoarjo	189 256,01	204 201,62	197 240,69	210 643,89	245 222,46
[3516] Mojokerto	76 678,34	82 387,91	81 940,86	87 261,74	95 738,11
[3517] Jombang	37 880,23	40 452,48	39 870,88	41 747,67	45 930,42
[3518] Nganjuk	24 782,29	26 651,12	26 601,16	28 053,33	30 819,75
[3519] Madiun	17 636,10	18 931,55	18 917,15	19 760,01	21 879,38
[3520] Magetan	17 623,92	18 850,23	18 771,76	19 587,87	21 194,74
[3521] Ngawi	19 140,13	20 432,65	20 270,97	20 814,46	22 454,95
[3522] Bojonegoro	73 228,59	78 046,33	70 258,51	83 439,18	100 492,89
[3523] Tuban	60 739,05	64 992,76	62 323,07	65 901,69	75 187,65
[3524] Lamongan	37 224,24	39 725,48	39 169,59	41 042,89	45 441,05
[3525] Gresik	130 229,39	138 893,60	134 268,56	144 435,27	163 907,91
[3526] Bangkalan	23 846,66	24 664,21	23 290,01	24 664,64	27 164,20
[3527] Sampang	19 105,38	19 788,73	19 842,57	20 591,35	23 009,31
[3528] Pamekasan	15 912,85	17 028,50	16 793,85	17 659,22	19 263,35
[3529] Sumenep	32 703,55	33 298,64	32 750,24	35 187,84	40 255,32

Lanjutan Tabel/*Continued Table* 13.3

Kabupaten/Kota Regency/Municipality	2018	2019	2020	2021	2022
(1)	(2)	(3)	(4)	(5)	(6)
KOTA/MUNICIPALITY					
[3571] Kota Kediri	127 716,77	139 244,87	132 406,06	141 467,12	152 791,14
[3572] Kota Blitar	6 301,69	6 791,62	6 708,14	7 113,60	7 833,94
[3573] Kota Malang	67 696,35	72 764,21	72 163,19	76 617,34	84 807,43
[3574] Kota Probolinggo	10 521,39	11 349,18	11 074,50	11 699,90	12 931,38
[3575] Kota Pasuruan	7 707,01	8 287,82	8 047,23	8 491,13	9 452,82
[3576] Kota Mojokerto	6 333,23	6 801,70	6 588,06	6 935,63	7 637,02
[3577] Kota Madiun	13 128,89	14 107,34	13 769,29	14 699,83	15 825,61
[3578] Kota Surabaya	538 845,46	580 488,53	554 509,46	590 227,97	655 616,22
[3579] Kota Batu	15 640,89	16 924,99	15 916,80	16 841,14	18 587,60
[3500] JAWA TIMUR	2 188 766,35	2 352 425,22	2 299 464,87	2 454 498,80	2 730 907,09

Sumber/*Source*: BPS Provinsi Jawa Timur/*BPS-Statistics of Jawa Timur Province*

Tabel
Table 13.4

**PDRB Atas Dasar Harga Konstan Menurut Kab/Kota di
Provinsi Jawa Timur (miliar rupiah), 2018–2022
GRDP at Constant Market Price 2010 by Regency /
Municipality in Jawa Timur Province (billion rupiah), 2018-
2022**

Kabupaten/Kota Regency/Municipality	2018	2019	2020	2021	2022
(1)	(2)	(3)	(4)	(5)	(6)
KABUPATEN/REGENCY					
[3501] Pacitan	10 507,37	11 040,77	10 837,87	11 107,40	11 722,44
[3502] Ponorogo	13 615,23	14 297,10	14 168,62	14 619,97	15 093,71
[3503] Trenggalek	12 161,86	12 779,45	12 502,39	12 959,02	13 545,41
[3504] Tulungagung	25 920,20	27 299,80	26 455,76	27 390,42	28 818,91
[3505] Blitar	24 286,24	25 530,11	24 945,46	25 700,02	27 037,33
[3506] Kediri	27 786,42	29 193,72	28 490,95	29 361,67	30 800,71
[3507] Malang	64 819,04	68 379,67	66 545,47	68 619,10	72 136,46
[3508] Lumajang	21 569,78	22 563,39	21 933,79	22 623,40	23 626,58
[3509] Jember	51 370,52	54 200,04	52 586,56	54 688,72	57 167,13
[3510] Banyuwangi	52 367,70	55 274,03	53 295,11	55 471,06	57 932,55
[3511] Bondowoso	12 951,52	13 637,36	13 451,77	13 921,65	14 410,20
[3512] Situbondo	12 897,92	13 599,57	13 282,84	13 715,83	14 318,00
[3513] Probolinggo	22 374,57	23 395,25	22 898,24	23 664,39	24 734,19
[3514] Pasuruan	99 489,36	105 289,18	103 152,80	107 630,27	113 352,08
[3515] Sidoarjo	132 552,94	140 492,94	135 305,32	141 000,36	151 613,88
[3516] Mojokerto	55 256,61	58 467,15	57 818,42	60 198,70	63 699,84
[3517] Jombang	26 846,15	28 216,18	27 657,58	28 553,45	30 086,17
[3518] Nganjuk	17 373,26	18 304,20	17 990,36	18 640,68	19 543,18
[3519] Madiun	12 485,01	13 161,84	12 939,58	13 372,33	14 169,62
[3520] Magetan	12 602,60	13 237,47	13 020,89	13 417,03	13 939,15
[3521] Ngawi	13 052,30	13 710,89	13 479,74	13 823,46	14 264,44
[3522] Bojonegoro	65 815,56	69 985,68	69 703,42	65 839,51	61 782,87
[3523] Tuban	43 139,69	45 356,09	42 705,01	43 984,69	47 890,26
[3524] Lamongan	26 279,77	27 706,16	26 972,65	27 896,54	29 447,44
[3525] Gresik	96 131,61	101 346,55	97 616,60	101 318,69	108 796,88
[3526] Bangkalan	18 361,44	18 550,80	17 514,62	17 152,78	16 959,91
[3527] Sampang	13 740,97	13 994,78	13 953,74	13 984,57	14 308,28
[3528] Pamekasan	10 872,94	11 407,36	11 117,62	11 496,24	12 031,56
[3529] Sumenep	23 783,32	23 816,44	23 546,51	24 161,35	24 912,62

Lanjutan Tabel/*Continued Table* 13.4

Kabupaten/Kota Regency/Municipality	2018	2019	2020	2021	2022
(1)	(2)	(3)	(4)	(5)	(6)
KOTA/MUNICIPALITY					
[3571] Kota Kediri	85 337,68	90 001,52	84 374,98	86 485,59	89 902,16
[3572] Kota Blitar	4 566,20	4 832,89	4 722,55	4 924,57	5 181,61
[3573] Kota Malang	49 500,83	52 334,75	51 154,53	53 309,70	56 678,64
[3574] Kota Probolinggo	7 871,38	8 338,77	8 035,27	8 361,14	8 872,84
[3575] Kota Pasuruan	5 650,49	5 964,66	5 706,60	5 914,59	6 282,38
[3576] Kota Mojokerto	4 718,94	4 985,68	4 801,46	4 976,49	5 253,00
[3577] Kota Madiun	10 051,29	10 623,07	10 262,44	10 748,10	11 119,55
[3578] Kota Surabaya	387 303,94	410 879,31	390 936,42	407 726,80	434 268,34
[3579] Kota Batu	11 065,99	11 786,65	11 025,81	11 471,43	12 180,93
[3500] JAWA TIMUR	1 563 441,82	1 649 768,12	1 610 419,65	1 669 116,89	1 757 821,43

Sumber/Source: BPS Provinsi Jawa Timur/BPS-Statistics of Jawa Timur Province

Tabel
Table 13.5

**Jumlah Penduduk Miskin Menurut Kabupaten/Kota di
Provinsi Jawa Timur (ribu), 2018–2022**
**Number of Poor Population by Regency/Municipality in
Jawa Timur Province (thousand), 2018-2022**

Kabupaten/Kota Regency/Municipality	2018	2019	2020	2021	2022
(1)	(2)	(3)	(4)	(5)	(6)
KABUPATEN/REGENCY					
[3501] Pacitan	78,64	75,86	80,82	84,19	75,86
[3502] Ponorogo	90,22	83,97	86,74	89,94	83,97
[3503] Trenggalek	83,50	76,44	81,06	84,89	76,44
[3504] Tulungagung	75,23	70,01	76,40	78,59	70,01
[3505] Blitar	112,40	103,75	108,55	112,62	103,75
[3506] Kediri	177,20	163,95	179,93	184,49	163,95
[3507] Malang	268,49	246,60	265,56	276,58	246,60
[3508] Lumajang	103,69	98,88	102,60	105,25	98,88
[3509] Jember	243,42	226,57	247,99	257,09	226,57
[3510] Banyuwangi	125,50	121,37	130,37	130,93	121,37
[3511] Bondowoso	110,98	103,33	110,24	115,18	103,33
[3512] Situbondo	80,27	76,44	83,74	86,95	76,44
[3513] Probolinggo	217,06	207,22	218,35	223,32	207,22
[3514] Pasuruan	152,48	141,09	151,43	159,78	141,09
[3515] Sidoarjo	125,75	119,29	127,05	137,15	119,29
[3516] Mojokerto	111,55	108,81	118,80	120,54	108,81
[3517] Jombang	120,19	116,44	125,94	127,3	116,44
[3518] Nganjuk	127,28	118,51	122,73	125,53	118,51
[3519] Madiun	77,75	71,91	78,30	81,61	71,91
[3520] Magetan	64,86	60,43	65,09	67,75	60,43
[3521] Ngawi	123,09	119,43	128,19	130,81	119,43
[3522] Bojonegoro	163,94	154,64	161,10	166,52	154,64
[3523] Tuban	178,64	170,80	187,13	192,58	170,80
[3524] Lamongan	164,00	157,11	164,68	166,82	157,11
[3525] Gresik	154,02	148,61	164,05	166,35	148,61
[3526] Bangkalan	191,33	186,11	204,00	215,97	186,11
[3527] Sampang	204,82	202,21	224,74	237,23	202,21
[3528] Pamekasan	125,76	122,43	129,41	137,12	122,43
[3529] Sumenep	218,60	211,98	220,23	224,73	211,98

Lanjutan Tabel/*Continued Table* 13.5

Kabupaten/Kota Regency/Municipality	2018	2019	2020	2021	2022
(1)	(2)	(3)	(4)	(5)	(6)
KOTA/MUNICIPALITY					
[3571] Kota Kediri	21,90	20,54	22,19	22,55	20,54
[3572] Kota Blitar	10,47	10,10	11,10	11,33	10,10
[3573] Kota Malang	35,49	35,39	38,77	40,62	35,39
[3574] Kota Probolinggo	16,90	16,37	17,72	17,91	16,37
[3575] Kota Pasuruan	13,45	12,92	13,40	13,97	12,92
[3576] Kota Mojokerto	7,04	6,63	8,09	8,37	6,63
[3577] Kota Madiun	7,92	7,69	8,83	9,06	7,69
[3578] Kota Surabaya	140,81	130,55	145,67	152,49	130,55
[3579] Kota Batu	7,98	7,89	8,12	8,63	7,89
[3500] JAWA TIMUR	4 332,62	4 112,27	4 419,10	4572,73	4 112,25

Sumber/Source: BPS Provinsi Jawa Timur/BPS-Statistics of Jawa Timur Province

Tabel
Table 13.6

**Indeks Pembangunan Manusia Menurut Kabupaten/Kota
di Provinsi Jawa Timur, 2018–2022**
*Human Development Index by Regency/Municipality in
Jawa Timur Province, 2018-2022*

Kabupaten/Kota Regency/Municipality	2018	2019	2020	2021	2022
(1)	(2)	(3)	(4)	(5)	(6)
KABUPATEN/REGENCY					
[3501] Pacitan	67,33	68,16	68,39	68,57	69,37
[3502] Ponorogo	69,91	70,56	70,81	71,06	71,87
[3503] Trenggalek	68,71	69,46	69,74	70,06	71,00
[3504] Tulungagung	71,99	72,62	73,00	73,15	74,06
[3505] Blitar	69,93	70,57	70,58	71,05	71,86
[3506] Kediri	71,07	71,85	72,05	72,56	73,46
[3507] Malang	69,40	70,35	70,36	70,60	71,38
[3508] Lumajang	64,83	65,33	65,46	66,07	66,95
[3509] Jember	65,96	66,69	67,11	67,32	67,97
[3510] Banyuwangi	70,06	70,60	70,62	71,38	71,94
[3511] Bondowoso	65,27	66,09	66,43	66,59	67,31
[3512] Situbondo	66,42	67,09	67,38	67,78	68,25
[3513] Probolinggo	64,85	65,60	66,07	66,26	66,96
[3514] Pasuruan	67,41	68,29	68,60	68,93	69,68
[3515] Sidoarjo	79,50	80,05	80,29	80,65	81,02
[3516] Mojokerto	72,64	73,53	73,83	74,15	74,89
[3517] Jombang	71,86	72,85	72,97	73,45	74,05
[3518] Nganjuk	71,23	71,71	71,72	71,97	72,93
[3519] Madiun	71,01	71,69	71,73	71,88	72,39
[3520] Magetan	72,91	73,49	73,92	74,15	74,85
[3521] Ngawi	69,91	70,41	70,54	71,04	71,75
[3522] Bojonegoro	67,85	68,75	69,04	69,59	70,12
[3523] Tuban	67,43	68,37	68,40	68,91	69,67
[3524] Lamongan	71,97	72,57	72,58	73,12	74,02
[3525] Gresik	75,28	76,10	76,11	76,50	77,16
[3526] Bangkalan	62,87	63,79	64,11	64,36	65,05
[3527] Sampang	61,00	61,94	62,70	62,80	63,39
[3528] Pamekasan	65,41	65,94	66,26	66,40	66,99
[3529] Sumenep	65,25	66,22	66,43	67,04	67,87

Lanjutan Tabel/*Continued Table* 13.6

Kabupaten/Kota Regency/Municipality	2018	2019	2020	2021	2022
(1)	(2)	(3)	(4)	(5)	(6)
KOTA/MUNICIPALITY					
[3571] Kota Kediri	77,58	78,08	78,23	78,60	79,59
[3572] Kota Blitar	77,58	78,56	78,57	78,98	79,93
[3573] Kota Malang	80,89	81,32	81,45	82,04	82,71
[3574] Kota Probolinggo	72,53	73,27	73,27	73,66	74,56
[3575] Kota Pasuruan	74,78	75,25	75,26	75,62	76,54
[3576] Kota Mojokerto	77,14	77,96	78,04	78,43	79,32
[3577] Kota Madiun	80,33	80,88	80,91	81,25	82,01
[3578] Kota Surabaya	81,74	82,22	82,23	82,31	82,74
[3579] Kota Batu	75,04	75,88	75,9	76,28	77,22
[3500] JAWA TIMUR	70,77	71,50	71,71	72,14	72,75

Sumber/Source: BPS Provinsi Jawa Timur/BPS-Statistics of Jawa Timur Province

Tabel
Table 13.7

Tingkat Partisipasi Angkatan Kerja (TPAK) Menurut Kabupaten/Kota di Provinsi Jawa Timur, 2021-2022
Labor Force Participation Rate (LFPR) by Regency/ Municipality in Jawa Timur Province, 2021-2022

Kabupaten/Kota Regency/Municipality	Februari/ February		Agustus/ August	
	2021	2022	2021	2022
(1)	(2)	(3)	(4)	(5)
KABUPATEN/REGENCY				
[3501] Pacitan	80,57	82,99
[3502] Ponorogo	72,63	72,92
[3503] Trenggalek	72,36	72,01
[3504] Tulungagung	72,26	71,95
[3505] Blitar	70,44	72,79
[3506] Kediri	69,34	68,73
[3507] Malang	68,49	70,38
[3508] Lumajang	66,19	69,75
[3509] Jember	68,97	69,44
[3510] Banyuwangi	72,32	72,00
[3511] Bondowoso	73,89	74,61
[3512] Situbondo	71,63	72,15
[3513] Probolinggo	73,24	71,56
[3514] Pasuruan	69,03	70,19
[3515] Sidoarjo	66,47	72,87
[3516] Mojokerto	70,47	71,34
[3517] Jombang	70,69	66,65
[3518] Nganjuk	64,24	66,79
[3519] Madiun	67,77	72,72
[3520] Magetan	73,31	74,03
[3521] Ngawi	72,88	78,60
[3522] Bojonegoro	71,84	72,16
[3523] Tuban	73,77	73,63
[3524] Lamongan	70,72	69,30
[3525] Gresik	69,43	68,30
[3526] Bangkalan	68,66	73,86
[3527] Sampang	70,19	73,37
[3528] Pamekasan	65,88	73,59
[3529] Sumenep	75,63	75,12

Lanjutan Tabel/*Continued Table* 13.7

Kabupaten/Kota Regency/Municipality	Februari/ February		Agustus/ August	
	2021	2022	2021	2022
(1)	(2)	(3)	(4)	(5)
KOTA/MUNICIPALITY				
[3571] Kota Kediri	67,35	69,93
[3572] Kota Blitar	69,96	67,78
[3573] Kota Malang	67,59	63,08
[3574] Kota Probolinggo	69,71	68,39
[3575] Kota Pasuruan	71,66	68,05
[3576] Kota Mojokerto	67,09	69,41
[3577] Kota Madiun	66,87	66,85
[3578] Kota Surabaya	67,30	69,99
[3579] Kota Batu	73,74	71,51
[3500] JAWA TIMUR	69,75	70,99	70,00	71,23

Sumber/Source: BPS Provinsi Jawa Timur/BPS-Statistics of Jawa Timur Province

Tabel
Table 13.8

Tingkat Pengangguran Terbuka (TPT) Menurut Kabupaten/Kota di Provinsi Jawa Timur, 2021-2022
Open Unemployment Rate (OUR) by Regency/Municipality in Jawa Timur Province, 2021-2022

Kabupaten/Kota Regency/Municipality	Februari February		Agustus August	
	2021	2022	2021	2022
(1)	(2)	(3)	(4)	(5)
KABUPATEN/REGENCY				
[3501] Pacitan	2,04	3,65
[3502] Ponorogo	4,38	5,51
[3503] Trenggalek	3,53	5,37
[3504] Tulungagung	4,91	6,65
[3505] Blitar	3,66	5,45
[3506] Kediri	5,15	6,83
[3507] Malang	5,40	6,57
[3508] Lumajang	3,51	4,97
[3509] Jember	5,44	4,06
[3510] Banyuwangi	5,42	5,26
[3511] Bondowoso	4,46	4,32
[3512] Situbondo	3,68	3,38
[3513] Probolinggo	4,55	3,25
[3514] Pasuruan	6,03	5,91
[3515] Sidoarjo	10,87	8,80
[3516] Mojokerto	5,54	4,83
[3517] Jombang	7,09	5,47
[3518] Nganjuk	4,98	4,74
[3519] Madiun	4,99	5,84
[3520] Magetan	3,86	4,33
[3521] Ngawi	4,25	2,48
[3522] Bojonegoro	4,82	4,69
[3523] Tuban	4,68	4,54
[3524] Lamongan	4,90	6,05
[3525] Gresik	8,00	7,84
[3526] Bangkalan	8,07	8,05
[3527] Sampang	3,45	3,11
[3528] Pamekasan	3,10	1,40
[3529] Sumenep	2,31	1,36

Lanjutan Tabel/*Continued Table* 13.8

Kabupaten/Kota <i>Regency/Municipality</i>	Februari <i>February</i>		Agustus <i>August</i>	
	2021	2022	2021	2022
(1)	(2)	(3)	(4)	(5)
KOTA/MUNICIPALITY				
[3571] Kota Kediri	6,37	4,38
[3572] Kota Blitar	6,61	5,39
[3573] Kota Malang	9,65	7,66
[3574] Kota Probolinggo	6,55	4,57
[3575] Kota Pasuruan	6,23	6,18
[3576] Kota Mojokerto	6,87	5,05
[3577] Kota Madiun	8,15	6,39
[3578] Kota Surabaya	9,68	7,62
[3579] Kota Batu	6,57	8,43
[3500] JAWA TIMUR	5,17	4,81	5,74	5,49

Sumber/*Source*: BPS Provinsi Jawa Timur/*BPS-Statistics of Jawa Timur Province*

Tabel
Table 13.9

**Indeks Pembangunan Manusia (IPM) Provinsi Jawa Timur
Menurut Komponen dan Kabupaten/Kota, 2021-2022
Human Development Index (HDI) in Jawa Timur Province by
Component and Regency/Municipality, 2021-2022**

Kabupaten/Kota Regency/Municipality	AHH		HLS		RLS	
	2021	2022	2021	2022	2021	2022
(1)	(2)	(3)	(4)	(5)	(6)	(7)
KABUPATEN/REGENCY						
[3501] Pacitan	72,07	72,48	12,65	12,66	7,61	7,82
[3502] Ponorogo	72,85	73,20	13,74	13,76	7,55	7,77
[3503] Trenggalek	73,86	74,26	12,47	12,50	7,56	7,89
[3504] Tulungagung	74,16	74,54	13,32	13,33	8,34	8,65
[3505] Blitar	73,61	73,98	12,63	12,64	7,50	7,82
[3506] Kediri	72,65	72,97	13,44	13,61	8,08	8,23
[3507] Malang	72,61	72,95	13,24	13,38	7,43	7,68
[3508] Lumajang	70,21	70,61	11,88	12,02	6,67	6,87
[3509] Jember	69,28	69,68	13,43	13,44	6,49	6,50
[3510] Banyuwangi	70,72	71,06	13,10	13,11	7,42	7,66
[3511] Bondowoso	66,89	67,29	13,29	13,31	5,94	6,22
[3512] Situbondo	69,24	69,62	13,16	13,18	6,62	6,63
[3513] Probolinggo	67,36	67,78	12,36	12,58	6,12	6,13
[3514] Pasuruan	70,25	70,55	12,58	12,76	7,41	7,42
[3515] Sidoarjo	74,06	74,36	14,94	14,95	10,72	10,77
[3516] Mojokerto	72,59	72,93	12,95	12,96	8,64	8,97
[3517] Jombang	72,49	72,86	13,57	13,58	8,55	8,76
[3518] Nganjuk	71,60	71,95	12,87	13,07	7,78	8,12
[3519] Madiun	71,50	71,90	13,17	13,18	7,82	7,94
[3520] Magetan	72,65	72,97	14,04	14,05	8,36	8,66
[3521] Ngawi	72,41	72,81	12,83	12,84	7,26	7,59
[3522] Bojonegoro	71,72	72,16	12,68	12,84	7,38	7,43
[3523] Tuban	71,56	71,97	12,22	12,24	7,18	7,37
[3524] Lamongan	72,49	72,86	13,77	14,01	8,04	8,33
[3525] Gresik	72,67	72,99	13,77	13,96	9,56	9,75
[3526] Bangkalan	70,22	70,54	11,73	11,91	5,96	5,97
[3527] Sampang	68,07	68,38	12,38	12,39	4,86	5,06
[3528] Pamekasan	67,67	68,03	13,65	13,67	6,70	6,88
[3529] Sumenep	71,56	71,99	13,33	13,51	5,92	5,93

Lanjutan Tabel/Continued Table 13.9

Kabupaten/Kota Regency/Municipality	AHH		HLS		RLS	
	2021	2022	2021	2022	2021	2022
(1)	(2)	(3)	(4)	(5)	(6)	(7)
KOTA/MUNICIPALITY						
[3571] Kota Kediri	74,04	74,34	15,27	15,44	10,15	10,45
[3572] Kota Blitar	73,86	74,26	14,33	14,56	10,35	10,65
[3573] Kota Malang	73,36	73,75	15,75	15,76	10,41	10,69
[3574] Kota Probolinggo	70,35	70,68	13,60	13,67	8,95	9,29
[3575] Kota Pasuruan	71,60	71,96	13,63	13,64	9,33	9,67
[3576] Kota Mojokerto	73,39	73,74	14,01	14,02	10,47	10,80
[3577] Kota Madiun	72,83	73,13	14,41	14,43	11,37	11,67
[3578] Kota Surabaya	74,18	74,47	14,81	14,83	10,50	10,51
[3579] Kota Batu	72,65	72,97	14,16	14,40	9,31	9,63
[3500] JAWA TIMUR	71,38	71,74	13,36	13,74	7,88	8,03

Lanjutan Tabel/Continued Table 13.9

Kabupaten/Kota Regency/Municipality	Pengeluaran* Expenditure*		IPM/ HDI	
	2021	2022	2021	2022
(1)	(8)	(9)	(10)	(11)
KABUPATEN/REGENCY				
[3501] Pacitan	8 887	9 184	68,57	69,37
[3502] Ponorogo	9 851	10 199	71,06	71,87
[3503] Trenggalek	9 743	10 042	70,06	71,00
[3504] Tulungagung	10 807	11 162	73,15	74,06
[3505] Blitar	10 757	11 001	71,05	71,86
[3506] Kediri	11 127	11 565	72,56	73,46
[3507] Malang	10 163	10 326	70,60	71,38
[3508] Lumajang	9 203	9 466	66,07	66,95
[3509] Jember	9 410	9 840	67,32	67,97
[3510] Banyuwangi	12 217	12 320	71,38	71,94
[3511] Bondowoso	10 690	10 851	66,59	67,31
[3512] Situbondo	9 996	10 263	67,78	68,25
[3513] Probolinggo	10 969	11 254	66,26	66,96
[3514] Pasuruan	10 297	10 726	68,93	69,68
[3515] Sidoarjo	14 578	14 808	80,65	81,02
[3516] Mojokerto	12 844	13 051	74,15	74,89
[3517] Jombang	11 394	11 579	73,45	74,05
[3518] Nganjuk	12 172	12 349	71,97	72,93
[3519] Madiun	11 658	11 848	71,88	72,39
[3520] Magetan	11 833	12 031	74,15	74,85
[3521] Ngawi	11 459	11 563	71,04	71,75
[3522] Bojonegoro	10 221	10 323	69,59	70,12
[3523] Tuban	10 380	10 703	68,91	69,67
[3524] Lamongan	11 510	11 648	73,12	74,02
[3525] Gresik	13 280	13 384	76,50	77,16
[3526] Bangkalan	8 673	8 971	64,36	65,05
[3527] Sampang	8 790	8 944	62,80	63,39
[3528] Pamekasan	8 804	8 967	66,40	66,99
[3529] Sumenep	9 000	9 388	67,04	67,87

Lanjutan Tabel/*Continued Table* 13.9

Kabupaten/Kota <i>Regency/Municipality</i>	Pengeluaran* <i>Expenditure*</i>		IPM/ <i>HDI</i>	
	2021	2022	2021	2022
(1)	(8)	(9)	(10)	(11)
KOTA/MUNICIPALITY				
[3571] Kota Kediri	12 359	12 762	78,60	79,59
[3572] Kota Blitar	13 816	14 058	78,98	79,93
[3573] Kota Malang	16 663	16 897	82,04	82,71
[3574] Kota Probolinggo	12 245	12 571	73,66	74,56
[3575] Kota Pasuruan	13 354	13 803	75,62	76,54
[3576] Kota Mojokerto	13 610	14 054	78,43	79,32
[3577] Kota Madiun	16 095	16 503	81,25	82,01
[3578] Kota Surabaya	17 862	18 345	82,31	82,74
[3579] Kota Batu	12 887	13 094	76,28	77,22
[3500] JAWA TIMUR	11 707	11 992	72,14	72,75

Catatan/*Note*: Angka Harapan Hidup Saat Lahir (AHH) / *Life Expectancy (e0)*
 Harapan Lama Sekolah (HLS) / *Expected Years of Schooling (EYS)*
 Rata-rata Lama Sekolah (RLS) / *Mean Years of Schooling (MYS)*
 * Pengeluaran per Kapita Disesuaikan (Rp. 000) / *Adjusted Per Capita Expenditure (000 Rp.)*
 Indeks Pembangunan Manusia (IPM) / *Human Development Index (HDI)*

Sumber/*Source*: BPS Provinsi Jawa Timur/*BPS-Statistics of Jawa Timur Province*

Tabel
Table 13.10

Jumlah Rumah Sakit Umum, Rumah Sakit Khusus, dan Puskesmas Provinsi Jawa Timur Menurut Kabupaten/Kota, 2021-2022

Number of General Hospital, Specialized Hospital, and Public Health Center in Jawa Timur by Regency/ Municipality, 2021-2022

Kabupaten/Kota Regency/Municipality	Rumah Sakit Umum General Hospital		Rumah Sakit Khusus Specialized Hospital	
	2021	2022	2021	2022
(1)	(2)	(3)	(4)	(5)
KABUPATEN/REGENCY				
[3501] Pacitan	3	...	-	...
[3502] Ponorogo	6	...	-	...
[3503] Trenggalek	2	...	7	...
[3504] Tulungagung	9	...	22	...
[3505] Blitar	8	...	-	...
[3506] Kediri	9	...	2	...
[3507] Malang	21	...	2	...
[3508] Lumajang	7	...	-	...
[3509] Jember	11	...	2	...
[3510] Banyuwangi	13	...	1	...
[3511] Bondowoso	3	...	-	...
[3512] Situbondo	5	...	1	...
[3513] Probolinggo	5	...	1	...
[3514] Pasuruan	8	...	1	...
[3515] Sidoarjo	23	...	6	...
[3516] Mojokerto	11	...	-	...
[3517] Jombang	12	...	2	...
[3518] Nganjuk	4	...	2	...
[3519] Madiun	3	...	4	...
[3520] Magetan	2	...	5	...
[3521] Ngawi	3	...	1	...
[3522] Bojonegoro	9	...	1	...
[3523] Tuban	6	...	-	...
[3524] Lamongan	14	...	10	...
[3525] Gresik	19	...	3	...
[3526] Bangkalan	3	...	5	...
[3527] Sampang	3	...	-	...

Lanjutan Tabel/Continued Table 13.10

Kabupaten/Kota Regency/Municipality	Rumah Sakit Umum General Hospital		Rumah Sakit Khusus Specialized Hospital	
	2021	2022	2021	2022
(1)	(2)	(3)	(4)	(5)
[3528] Pamekasan	6	...	1	...
[3529] Sumenep	3	...	1	...
KOTA/MUNICIPALITY				
[3571] Kota Kediri	9	...	4	...
[3572] Kota Blitar	5	...	1	...
[3573] Kota Malang	13	...	14	...
[3574] Kota Probolinggo	2	...	2	...
[3575] Kota Pasuruan	2	...	-	...
[3576] Kota Mojokerto	6	...	-	...
[3577] Kota Madiun	6	...	3	...
[3578] Kota Surabaya	39	...	22	...
[3579] Kota Batu	5	...	1	...
[3500] JAWA TIMUR	318	328	127	82

Lanjutan Tabel/Continued Table 13.10

Kabupaten/Kota Regency/Municipality	Puskesmas Rawat Inap Public Health Center with Inpatient Care		Puskesmas Non Rawat Inap Public Health Center without Inpatient Care	
	2021 ¹	2022 ²	2021 ¹	2022 ²
(1)	(8)	(9)	(10)	(11)
KABUPATEN/REGENCY				
[3501] Pacitan	15	15	9	9
[3502] Ponorogo	19	19	12	12
[3503] Trenggalek	19	20	3	2
[3504] Tulungagung	18	18	14	14
[3505] Blitar	18	18	6	6
[3506] Kediri	8	8	29	29
[3507] Malang	39	39	-	0
[3508] Lumajang	22	25	3	0
[3509] Jember	17	43	33	7
[3510] Banyuwangi	19	19	26	26
[3511] Bondowoso	25	25	0	0
[3512] Situbondo	18	18	2	2
[3513] Probolinggo	20	20	13	13
[3514] Pasuruan	17	17	16	16
[3515] Sidoarjo	14	14	13	13
[3516] Mojokerto	17	17	10	10
[3517] Jombang	20	19	14	15
[3518] Nganjuk	14	14	6	6
[3519] Madiun	9	9	17	17
[3520] Magetan	17	17	5	5
[3521] Ngawi	8	8	16	16
[3522] Bojonegoro	26	26	10	9
[3523] Tuban	7	8	26	25
[3524] Lamongan	32	31	1	1
[3525] Gresik	16	16	16	16
[3526] Bangkalan	22	22	-	0
[3527] Sampang	19	19	3	3

Lanjutan Tabel/*Continued Table* 13.10

Kabupaten/Kota Regency/Municipality	Puskesmas Rawat Inap Public Health Center with Inpatient Care		Puskesmas Non Rawat Inap Public Health Center without Inpatient Care	
	2021 ¹	2022 ²	2021 ¹	2022 ²
(1)	(8)	(9)	(10)	(11)
[3528] Pamekasan	21	21	-	-
[3529] Sumenep	30	30	-	-
KOTA/MUNICIPALITY				
[3571] Kota Kediri	4	4	5	5
[3572] Kota Blitar	2	2	1	1
[3573] Kota Malang	6	6	10	10
[3574] Kota Probolinggo	2	2	4	4
[3575] Kota Pasuruan	0	0	8	8
[3576] Kota Mojokerto	2	2	4	4
[3577] Kota Madiun	2	0	4	6
[3578] Kota Surabaya	22	22	41	41
[3579] Kota Batu	3	3	2	2
[3500] JAWA TIMUR	589	616	382	353

Catatan/Note: ¹ Puskesmas yang teregistrasi/Registered Public Health Center

² Puskesmas yang teregistrasi per semester I 2021/Registered Public Health Center in 1st semester of 2021

... Data tidak tersedia/ Data not available

Sumber/Source: Kementerian Kesehatan/ Ministry of Health

Tabel
Table 13.11

Kasus Kumulatif Covid-19 Menurut Kabupaten/Kota, 2022¹
Covid-19 Cumulative Cases by Regency/Municipality, 2022¹

Kabupaten/Kota Regency/Municipality	Kasus Konfirmasi Confirmed Case	Kasus Sembuh Recovery Case	Angka Kesembuhan (%) Recovery Rate (%)
(1)	(2)	(3)	(4)
KABUPATEN/REGENCY			
[3501] Pacitan	28 092	9 734	97
[3502] Ponorogo	11 762	13 726	90
[3503] Trenggalek	22 192	9 141	90
[3504] Tulungagung	20 199	10 784	97
[3505] Blitar	8 685	12 023	88
[3506] Kediri	9 038	21 250	94
[3507] Malang	9 202	26 957	96
[3508] Lumajang	12 698	10 666	91
[3509] Jember	50 089	20 696	93
[3510] Banyuwangi	11 973	18 301	91
[3511] Bondowoso	17 778	7 876	91
[3512] Situbondo	17 423	8 135	90
[3513] Probolinggo	11 602	8 641	94
[3514] Pasuruan	13 544	11 902	94
[3515] Sidoarjo	11 089	49 025	98
[3516] Mojokerto	10 207	11 734	98
[3517] Jombang	9 669	16 096	91
[3518] Nganjuk	9 509	16 510	95
[3519] Madiun	22 954	10 839	93
[3520] Magetan	7 951	12 481	92
[3521] Ngawi	3 725	10 101	91
[3522] Bojonegoro	3 324	9 576	94
[3523] Tuban	6 580	8 729	90
[3524] Lamongan	6 277	9 063	95
[3525] Gresik	12 768	22 189	97
[3526] Bangkalan	5 531	7 155	90
[3527] Sampang	2 670	3 559	96
[3528] Pamekasan	2 403	3 089	93
[3529] Sumenep	4 907	6 295	96

Lanjutan Tabel/*Continued Table* 13.11

Kabupaten/Kota <i>Regency/Municipality</i>	Kasus Konfirmasi <i>Confirmed Case</i>	Kasus Sembuh <i>Recovery Case</i>	Angka Kesembuhan (%) <i>Recovery Rate (%)</i>
(1)	(2)	(3)	(4)
KOTA/MUNICIPALITY			
[3571] Kota Kediri	6 224	5820	94
[3572] Kota Blitar	8 014	7741	97
[3573] Kota Malang	31 995	30610	96
[3574] Kota Probolinggo	5 908	5514	93
[3575] Kota Pasuruan	5 148	4889	95
[3576] Kota Mojokerto	5 482	5240	96
[3577] Kota Madiun	10 754	10182	95
[3578] Kota Surabaya	144 321	141116	98
[3579] Kota Batu	5 396	5097	94
Kabupaten/Kota asal kasus tidak diketahui/Regency/ Municipality of origin of the case is unknown			
[3500] JAWA TIMUR	653 274	602 482	

Lanjutan Tabel/Continued Table 13.11

Kabupaten/Kota Regency/Municipality	Kasus Meninggal Case Fatality	Angka Kematian (%) Case Fatality Rate
(1)	(5)	(6)
KABUPATEN/REGENCY		
[3501] Pacitan	319	3
[3502] Ponorogo	1456	10
[3503] Trenggalek	1051	10
[3504] Tulungagung	286	3
[3505] Blitar	1640	12
[3506] Kediri	1294	6
[3507] Malang	1077	4
[3508] Lumajang	1064	9
[3509] Jember	1487	7
[3510] Banyuwangi	1881	9
[3511] Bondowoso	802	9
[3512] Situbondo	901	10
[3513] Probolinggo	554	6
[3514] Pasuruan	777	6
[3515] Sidoarjo	1022	2
[3516] Mojokerto	232	2
[3517] Jombang	1675	9
[3518] Nganjuk	903	5
[3519] Madiun	753	6
[3520] Magetan	1054	8
[3521] Ngawi	975	9
[3522] Bojonegoro	627	6
[3523] Tuban	939	10
[3524] Lamongan	444	5
[3525] Gresik	748	3
[3526] Bangkalan	772	10
[3527] Sampang	166	4
[3528] Pamekasan	235	7
[3529] Sumenep	284	4

Lanjutan Tabel/*Continued Table* 13.11

Kabupaten/Kota <i>Regency/Municipality</i>	Kasus Meninggal <i>Case Fatality</i>	Angka Kematian (%) <i>Case Fatality Rate</i>
(1)	(5)	(6)
KOTA/MUNICIPALITY		
[3571] Kota Kediri	401	6
[3572] Kota Blitar	269	3
[3573] Kota Malang	1273	4
[3574] Kota Probolinggo	392	7
[3575] Kota Pasuruan	258	5
[3576] Kota Mojokerto	241	4
[3577] Kota Madiun	565	5
[3578] Kota Surabaya	3124	2
[3579] Kota Batu	286	5
Kabupaten/Kota asal kasus tidak diketahui/Regency/ Municipality of origin of the case is unknown		
[3500] JAWA TIMUR	32 227	

Catatan/Note: ¹ Kasus merupakan akumulasi sejak kasus covid-19 masuk ke Indonesia sampai dengan 31 Desember 2021/*Cases are accumulations since COVID-19 cases entered Indonesia up to 31 December 2021*

² Tidak dilakukan perhitungan karena tidak menggambarkan wilayah tertentu/*Not calculated because it does not represent a certain area*

Sumber/Source: Kementerian Kesehatan/ *Ministry of Health*

DATA

MENCERDASKAN BANGSA

Enlighten The Nation

BADAN PUSAT STATISTIK KABUPATEN KEDIRI

Jl. Pamenang No. 42, Sukorejo-Ngasem, Kediri, 64182

Telp. 0354-689673, Fax : 0354-689673 (ext 116)

Homepage : <https://kedirikab.bps.go.id> Email : bps3506@bps.go.id

ISSN 0215-5583



9 770215 558009