

# **KECAMATAN KELAPA GADING DALAM ANGKA**

## *Kelapa Gading District in Figures*

### **2017**



---

<http://jakutkota.bps.go.id>

---

# KECAMATAN KELAPA GADING DALAM ANGKA

*Kelapa Gading District in Figures*

## 2017



---

**KECAMATAN KELAPA GADING DALAM ANGKA**  
*Kelapa Gading District in Figures*

---

**2017**

**ISSN:** 0852-2340

**Nomor Publikasi/Publication Number:** 31750.1709

**Katalog BPS/BPS Catalog:** 1102001.3175.050

**Ukuran Buku/Book Size:** 14,8 cm x 21 cm

**Jumlah Halaman/Number of Pages:** xix + 89 halaman

**Naskah/Manuscript:**

BPS Kota Administrasi Jakarta Utara

*BPS – Statistics Jakarta Utara Municipality*

**Tim Penyusun/Drafting Team :**

Pengarah/Director : Jainun Lumban Gaol

Penanggung Jawab/Person in Charge : Adi Wijaya

Editor/Editor : Taufik Hidayat

**Gambar Kulit/Cover Design:**

BPS Kota Administrasi Jakarta Utara

*BPS – Statistics Jakarta Utara Municipality*

**Diterbitkan oleh/Published By :**

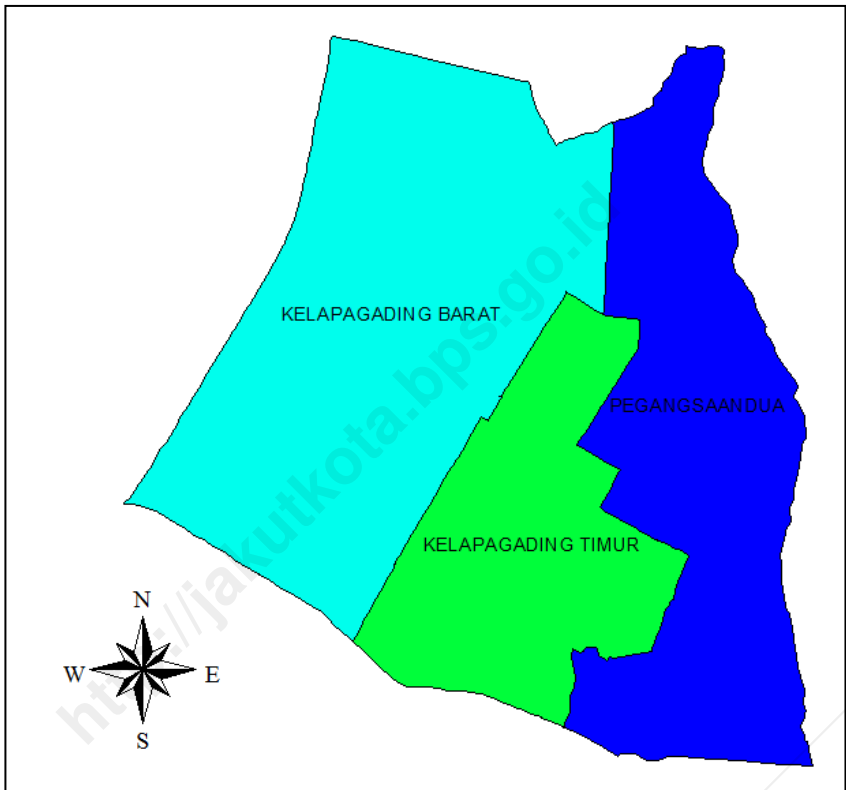
BPS Kota Administrasi Jakarta Utara

*BPS – Statistics Jakarta Utara Municipality*

Dilarang mengumumkan, mendistribusikan, mengomunikasikan, dan/atau menggandakan sebagian atau seluruh isi buku ini untuk tujuan komersil tanpa izin tertulis dari Badan Pusat Statistik

*Prohibited to announce, distribute, communicate, and/or copy part or all of this book for commercial purpose without permission from BPS-Statistics Indonesia*

**PETA WILAYAH KECAMATAN KELAPA GADING**  
**MAP OF KELAPA GADING DISTRICT**



---

<http://jakutkota.bps.go.id>

---

---

**Kepala BPS Kota Administrasi Jakarta Utara**  
*Head of BPS-Statistics of Jakarta Utara Municipality*



**Ir. Jainun Lumban Gaol, MM**

---

<http://jakutkota.bps.go.id>

---





## KATA PENGANTAR

**Publikasi Kelapa Gading Dalam Angka 2017** merupakan lanjutan dari publikasi yang sama tahun-tahun sebelumnya. Publikasi ini memuat beragam jenis data sekunder yang bersumber dari instansi/unit kerja terkait di lingkungan Kecamatan Kelapa Gading dan data primer hasil sensus/survei yang dilakukan oleh Badan Pusat Statistik (BPS) Kota Administrasi Jakarta Utara.

Publikasi ini memuat data/informasi pemerintahan; penduduk; sosial; perekonomian; serta data perhubungan. Data yang disajikan dalam publikasi ini pada umumnya menggambarkan keadaan tahun 2016.

Kami menyadari bahwa publikasi ini dapat terwujud adalah berkat kerja sama dan bantuan dari berbagai pihak khususnya instansi/unit kerja terkait di lingkungan Kecamatan Kelapa Gading. Kepada semua pihak yang telah memberikan kontribusi dalam penerbitan publikasi ini, kami sampaikan penghargaan dan terima kasih. Kami mengharapkan masukan/saran dari para pengguna data guna penyempurnaan publikasi pada edisi yang akan datang.

Jakarta, September 2017  
**KEPALA BADAN PUSAT STATISTIK  
KOTA ADMINISTRASI JAKARTA UTARA,**

**Ir. JAINUN LUMBAN GAOL, MM**



## **PREFACE**

*Kelapa Gading In Figures 2017* is the latest edition of the same publication series in the previous years. This publication contains a variety of secondary data from various institutions/working groups in Kelapa Gading District and as well as primary data resulted from censuses/surveys conducted by BPS-Statistics Jakarta Utara Municipality.

This publication presents data/information on governmental activities; population; social; economic; and transportation. The data mainly describe the situation in 2016.

We fully realize that this publication can be completed because of cooperation and assistance from various parties, especially related institutions/working groups in Kelapa Gading District. We express our truly gratitude and high appreciation to all parties who have provided excellent contribution and cooperation to this publication. Any suggestions and criticism for further improvement and revision in the next editions are very welcome.

**Jakarta, September 2017**  
**HEAD OF BPS-STATISTICS**  
**JAKARTA UTARA MUNICIPALITY,**

**Ir. JAINUN LUMBAN GAOL, MM**

---

## DAFTAR ISI/LIST OF CONTENTS

	Hal./Page
PETA WILAYAH KECAMATAN KELAPA GADING/MAP OF KELAPA GADING DISTRICT .....	iii
FOTO KEPALA BPS KOTA ADMINISTRASI JAKARTA UTARA/PHOTO OF HEAD OF BPS-STATISTICS OF JAKARTA UTARA MUNICIPALITY .....	v
KATA PENGANTAR/ PREFACE .....	vii
DAFTAR ISI/LIST OF CONTENTS .....	ix
DAFTAR TABEL/LIST OF TABLES .....	x
DAFTAR GRAFIK/LIST OF GRAPHICS .....	xviii
 BAB/CHAPTER	
I PEMERINTAHAN/GOVERNMENT .....	1
II PENDUDUK/POPULATION .....	15
III SOSIAL/SOCIAL .....	27
3.1. PENDIDIKAN/EDUCATION .....	35
3.2. KESEHATAN/HEALTH.....	43
3.3. SOSIAL LAINNYA/OTHERS SOCIAL .....	55
IV PEREKONOMIAN/ECONOMY .....	67
V PERHUBUNGAN DAN KOMUNIKASI/TRANSPORTATION AND COMMUNICATION	83

---

## DAFTAR TABEL/LIST OF TABLES

Halaman  
Page

### I. Pemerintahan/*Government*

- 1.1. Jumlah Gedung Kantor Kelurahan menurut Standar Gedung dan Status Pemilikan, 2016  
*Number of Sub District Office Building by Building Standard and Ownership Status, 2016* 5
- 1.2. Jumlah Pegawai Negeri Sipil dan TNI/Polri yang Bekerja di Kelapa Gading, 2016  
*Number of Employee who Work in Sub District and District Office in Kelapa Gading, 2016* 6
- 1.3. Jumlah Pegawai Negeri Sipil Pemda Kecamatan Kelapa Gading menurut Jenis Kepegawaian, 2016  
*Number of Local Government of Kelapa Gading District Employees by Kind of Employment, 2016* 7
- 1.4. Jumlah Pegawai Negeri Sipil Pemda Kecamatan Kelapa Gading menurut Golongan, 2016  
*Number of Local Government of Kelapa Gading District Employees by Grade, 2016* 8
- 1.5. Jumlah Pegawai Negeri Sipil Pemda Kecamatan Kelapa Gading menurut Pendidikan, 2016  
*Number of Local Government of Kelapa Gading District Employees by Education, 2016* 9
- 1.6. Jumlah Pegawai Negeri Sipil Pemda Kecamatan Kelapa Gading menurut Kelompok Umur, 2016  
*Number of Local Government of Kelapa Gading District Employees by Age Group, 2016* 10

	Halaman <i>Page</i>
1.7. Jumlah Pegawai Negeri Sipil Pemda Kecamatan Kelapa Gading menurut Status, 2014 <i>Number of Local Government of Kelapa Gading District Employees by Status, 2014</i>	11
1.8. Banyaknya Pos Linmas, Anggota Linmas dan Pos Polisi di Kelapa Gading, 2014 <i>Number of Civil Defense Post and Its Member and Police Post in Kelapa Gading, 2014</i>	12
1.9. Realisasi Belanja menurut Kelurahan di Kecamatan Kelapa Gading, 2016 <i>Realization of Expenditure in Kelapa Gading, 2016</i>	13
 <b>II. Penduduk/Population</b>	
2.1. Luas Wilayah, Jumlah Penduduk dan Kepadatan Penduduk di Kelapa Gading, 2016 <i>Area, Number of Population and Population Density in Kelapa Gading, 2016</i>	19
2.2. Jumlah Penduduk menurut Kewarganegaraan di Kelapa Gading, 2016 <i>Number of Population by Citizenship in Kelapa Gading, 2016</i>	20
2.3. Jumlah Penduduk, Kepala Keluarga (KK), Rukun Warga (RW) dan Rukun Tetangga (RT), 2016 <i>Number of Population, Head of Household (HH), Rukun Warga*) and Rukun Tetangga**), 2016</i>	21
2.4. Jumlah Penduduk Menurut kelurahan dan Jenis Kelamin, 2016 <i>Number of Population by Sub District and Sex, 2016</i>	22

	Halaman <i>Page</i>
2.5. Luas Wilayah, Penduduk dan Kepadatan Penduduk Menurut Kecamatan, 2016 <i>Regional Area, Population and Population Density by District, 2016</i>	23
2.6. Jumlah Kelahiran, Kematian, Datang dan Pindah di Kelapa Gading, 2015 <i>Number of Birth, Death, Come and Move in Kelapa Gading, 2015</i>	24
2.7. Jumlah Pasangan Nikah yang Tercatat di Kelapa Gading, 2014 <i>Number of Marriage Couple Noted in Kelapa Gading, 2014</i>	25
 <b>III. Pendidikan/Education</b>	
3.1.1. Jumlah Sekolah Menurut Tingkat Pendidikan dan Lembaga Pendidikan, 2016 <i>Number of Schools by Status of School and Educational Institution, 2016</i>	35
3.1.2. Jumlah Sekolah, Guru dan Murid pada Sekolah Taman Kanak-Kanak Menurut Kelurahan dan Status Sekolah, 2013/2014 <i>Number of Schools, Teachers and Pupils of Kindergarten by Sub District and Status of School, 2013/2014</i>	36
3.1.3. Jumlah Sekolah, Guru dan Murid pada Sekolah Dasar Menurut Kelurahan dan Status Sekolah, 2013/2014 <i>Number of Schools, Teachers and Pupils of Primary School by Sub District and Status of School, 2013/2014</i>	37

---

	Halaman
	<i>Page</i>
3.1.4. Jumlah Sekolah, Guru dan Murid pada Sekolah Lanjutan Tingkat Pertama Menurut Kelurahan dan Status Sekolah, 2013/2014 <i>Number of Schools, Teachers and Pupils of Junior High School by Sub District and Status of School, 2013/2014</i>	38
3.1.5. Jumlah Sekolah, Guru dan Murid pada Sekolah Lanjutan Tingkat Atas Menurut Kelurahan dan Status Sekolah, 2013/2014 <i>Number of Schools, Teachers and Pupils of Senior High School by Sub District and Status of School, 2013/2014</i>	39
3.1.6. Jumlah Sekolah, Guru dan Murid pada Sekolah Menengah Kejuruan Menurut Kelurahan dan Status Sekolah, 2013/2014 <i>Number of Schools, Teachers and Pupils of Vocational High School by Sub District and Status of School, 2013/2014</i>	40
3.1.7. Jumlah Sekolah, Guru dan Murid pada Madrasah Ibtidaiyah Menurut Kelurahan dan Status Sekolah, 2016/2017 <i>Number of Schools, Teachers and Pupils of Madrasah Ibtidaiyah by Sub District and Status of School, 2016/2017</i>	41
3.1.8. Jumlah Sekolah, Guru dan Murid pada Madrasah Tsanawiyah Menurut Kelurahan dan Status Sekolah, 2016/2017 <i>Number of Schools, Teachers and Pupils of Madrasah Tsanawiyah by Sub District and Status of School, 2016/2017</i>	42
3.2.1. Banyaknya Fasilitas Kesehatan di Kelapa Gading, 2016 <i>Number of Health Facility in Kelapa Gading, 2016</i>	43

	Halaman <i>Page</i>
3.2.2. Frekuensi Penerangan Masyarakat di Kelapa Gading, 2015 <i>Frequency of Society Illumination in Kelapa Gading, 2015</i>	45
3.2.3. Keberadaan Fasilitas Tempat Buang Air Besar di Kelapa Gading menurut Kelurahan dan Jenis Jamban, 2014 <i>The existence of Toilet Facilities in Kelapa Gading by Sub-District and Type of Toilet, 2016</i>	46
3.2.4. Persentase Kepala Keluarga menurut Sumber Air Minum di Kelapa Gading, 2014 <i>Percentage of Head of Household by Source of Water Supply in Kelapa Gading, 2014</i>	47
3.2.5. Keberadaan Sumber Air untuk Mandi dan Cuci di Kelapa Gading menurut Kelurahan dan Sumber Air, 2014 <i>The Existence of Water Resources for Bath and Wash in Kelapa Gading by Sub-District and Water Resources, 2014</i>	48
3.2.6. Realisasi/Pencapaian Peserta KB Baru di Kelapa Gading, 2014-2016 <i>The Achievement of New Family Planning Participants in Kelapa Gading, 2014-2016</i>	49
3.2.7. Pencapaian Peserta KB Baru di Kelapa Gading, 2016 <i>The Achievement of New Family Planning Participants in Kelapa Gading, 2016</i>	50
3.2.8. Pencapaian Peserta KB Aktif MKJP di Kelapa Gading, 2014-2016 <i>The Achievement of MKJP Active Family Planning Participants in Kelapa Gading, 2014-2016</i>	51
3.2.9. Pra Perkiraan Masyarakat (PPM) Peserta KB Aktif di Kelapa Gading, 2016 <i>The PPM of Active Family Planning Participants in Kelapa Gading, 2016</i>	52



	Halaman <i>Page</i>
3.2.10. Pra Perkiraan Masyarakat (PPM) Peserta KB Baru di Kelapa Gading, 2016 <i>The PPM of New Family Planning Participants in Kelapa Gading, 2016</i>	53
3.2.11 Pencapaian Peserta KB Aktif di Kelapa Gading, 2014-2016 <i>The Achievement of Active Family Planning Participants in Kelapa Gading, 2014-2016</i>	54
3.3.1. Keberadaan Bencana Alam di Kelapa Gading menurut Kelurahan dan Jenis Bencana, 2016 <i>Natural Disaster Existence in Kelapa Gading by Sub-District and Disaster Type, 2016</i>	55
3.3.2. Banyaknya Fasilitas Peribadatan di Kelapa Gading, 2016 <i>Number of Worship Facility in Kelapa Gading, 2016</i>	56
3.3.3. Keberadaan Perkumpulan Sosial Budaya dan Jumlah Anggota di Kelapa Gading, 2016 <i>The Existence of Social &amp; Culture Associations and Number of Its Member in Kelapa Gading, 2016</i>	57
3.3.4. Banyaknya Fasilitas Olah Raga di Kelapa Gading, 2016 <i>Number of Sport Facility in Kelapa Gading, 2016</i>	59
3.3.5. Banyaknya Perkumpulan Olah Raga di Kelapa Gading, 2014 <i>Number of Sport Club in Kelapa Gading, 2014</i>	60
3.3.6. Banyaknya Fasilitas Rekreasi dan Kesenian di Kelapa Gading, 2014 <i>Number of Recreation and Art Facility in Kelapa Gading, 2014</i>	61

	Halaman <i>Page</i>
3.3.7. Banyaknya Penyandang Cacat Menurut Jenis dan Kelurahan di Kelapa Gading, 2014 <i>Number of Disability by Type and Sub District in Kelapa Gading 2014</i>	63
3.3.8. Jumlah Rumah Susun, Real Estate dan Kondominium/Apartemen di Kelapa Gading, 2015 <i>Number of Stack House, Real Estate and Condominium/Apartment in Kelapa Gading, 2015</i>	64
3.3.9. Kondisi Air Tanah di Kelapa Gading menurut Kelurahan, 2014 <i>Condition of Inland Water in Kelapa Gading by Sub District, 2014</i>	65
3.3.10. Jumlah Tempat Penampungan Sementara (TPS), Frekuensi Pengangkutan Sampah dalam Seminggu, serta Cara Masyarakat Membuang Sampah di Kelapa Gading, 2016 <i>Number of Temporary Shelters, Frequency of Trash Transportation a Week and The Society Manner to Throw Trash in Kelapa Gading, 2016</i>	66

#### **IV. Perekonomian/*Economical***

4.1. Jumlah Bank, Koperasi dan Anggota Koperasi di Kelapa Gading, 2014 <i>Number of Bank, Cooperative and Cooperative Members in Kelapa Gading, 2014</i>	72
4.2. Jumlah Fasilitas Ekonomi di Kelapa Gading, 2016 <i>Number of Economic Facility in Kelapa Gading, 2016</i>	74
4.3. Lokasi Sementara PKL di Kelapa Gading, 2016 <i>Number of Worship Facility in Kelapa Gading, 2016</i>	75

---

	Halaman <i>Page</i>
4.4. Jumlah Perusahaan Industri dan Tenaga Kerja di Kelapa Gading, 2013 <i>Number of Manufacturing Establishment and Labor in Kelapa Gading, 2013</i>	76
4.5. Jumlah Hotel, Losmen/Penginapan, Hostel dan Motel di Kelapa Gading, 2014 <i>Number of Hotel, Losmen, Hostel and Motel in Kelapa Gading, 2014</i>	77
4.6. Pemasukan Pajak Bumi dan Bangunan di Kelapa Gading, 2016 <i>Income from Land and Building Tax in Kelapa Gading, 2016</i>	78
4.7. Realisasi Belanja Kelurahan dan Kecamatan, 2016 <i>Realization of Expenditure Sub District and District, 2016</i>	79
4.8. Jumlah Pohon, Luas Panen dan Produksi Buah-Buahan menurut Jenis di Kelapa Gading, 2013 <i>Number of Plants, Harvested Area and Production of Fruits by Kind in Kelapa Gading, 2013</i>	80
4.9. Luas Panen dan Produksi Sayuran di Kelapa Gading, 2013 <i>Harvested Area and Production of Vegetable in Kelapa gading, 2013</i>	81
4.10. Jumlah Pembudidaya, Luas Kolam dan Produksi Budidaya Ikan Air Tawar di Kelapa Gading, 2007-2014 <i>Number of Fish Farmer, Spacious Pool and Freshwater Fish Production in Kelapa Gading, 2007-2014</i>	82

---

	Halaman
	<i>Page</i>
5.1. Keberadaan Sarana Lalu Lintas Utama, Jenis Jalan Utama serta Dapat Tidaknya Dilalui Kendaraan Roda Empat di Kelapa Gading, 2016 <i>Existence Means Traffic Main, Main Road Type and Presence Can Crossed Four Wheel Vehicles in Kelapa Gading, 2016</i>	87
5.2. Keberadaan Angkutan Umum di Kelapa Gading menurut Kelurahan dan Jenis Angkutan Umum, 2016 <i>Existence Public Transportation in Kelapa Gading by Sub District and Type of Public Transportation, 2016</i>	88
5.3. Banyaknya Kantor Pos dan Warnet di Kelapa Gading menurut Kelurahan, 2014 <i>Number of Post Office and Internet Stall in Kelapa Gading by Sub District, 2014</i>	89

---

## DAFTAR GRAFIK/LIST OF GRAPHICS

	Halaman <i>Page</i>
1.1. Jumlah PNS yang Bekerja di Kelurahan dan Kecamatan Kelapa Gading, 2016 <i>Number of Employees who Work in Sub District and District Office in Kelapa Gading, 2016</i>	4
2.1. Jumlah Penduduk di Kelapa Gading, 2016 <i>Number of Population in Kelapa Gading, 2016</i>	18
3.1. Jumlah Sekolah menurut Tingkat Pendidikan dan Status Sekolah di Kelapa Gading, 2016 <i>Number of School by Education Level and Status of School in Kelapa Gading, 2016</i>	34
4.1. Jumlah Fasilitas Ekonomi di Kelapa Gading, 2016 <i>Number of Economic Facility in Kelapa Gading, 2016</i>	71
5.1. Jumlah Kantor Pos dan Internet di Kelapa Gading menurut Kelurahan, 2014 <i>Number of Post Office and Internet Stall in Kelapa Gading by Sub District, 2014</i>	86

---

<http://jakutkota.bps.go.id>

---

---

PEMERINTAHAN  
*Government*



<http://jakutkota.id.go.id>

---

<http://jakutkota.bps.go.id>

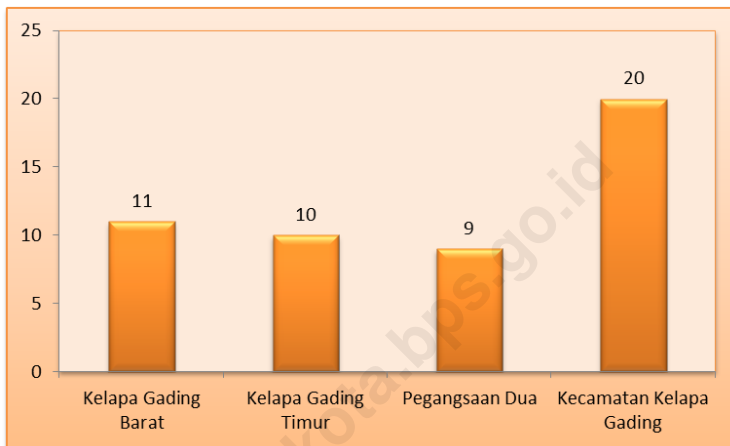
---



**BAB I/ CHAPTER I**  
**PEMERINTAHAN/GOVERNMENT**

<b>PENJELASAN TEKNIS</b>	<b>TECHNICAL NOTES</b>
<p>1. Kecamatan Kelapa Gading berdasarkan SK Gubernur Nomor 171 tahun 2007, mempunyai luas 14,87 km<sup>2</sup>. Berdasarkan posisi geografisnya, Kecamatan Kelapa Gading memiliki batas-batas: di sebelah utara Kali Bendungan Batik, sementara di sebelah selatan berbatasan Jalan Perintis Kemerdekaan, sebelah timur berbatasan Kali Cakung dan Kali Petukangan dan sebelah barat Jalan Yos Sudarso.</p> <p>2. Wilayah Kecamatan Kelapa Gading terbagi menjadi 3 Kelurahan, yaitu: Kelurahan Kelapa Gading Barat, Kelapa Gading Timur dan Pegangsaan Dua masing-masing dengan luas wilayah 4,53 km<sup>2</sup>; 5,30 km<sup>2</sup> dan 6,28 km<sup>2</sup>.</p>	<p>1. <i>Based on Governor Decree in 2007, No. 171, the area of Kelapa Gading District consists of 14,87 km<sup>2</sup>. In terms of geographic position, district of Kelapa Gading has boundaries as follows, In the Northern part there is a Bendungan Batik River, The Southern is Perintis Kemerdekaan street, Eastern parts is Cakung River and Petukangan River and Western part is Yos Sudarso Street.</i></p> <p>2. <i>The Kelapa Gading district is divided administratively into Three Subdistricts, there are Kelapa Gading Barat, Kelapa Gading Timur and Pegangsaan Dua, which are have the area; 4,53 km<sup>2</sup>; 5,30 km<sup>2</sup>, and 6,28 km<sup>2</sup></i></p>

**Grafik/Graphic 1.1**  
**Jumlah PNS yang Bekerja Kelurahan dan Kecamatan di Kelapa Gading, 2016**  
**Number of Employees who Work in Sub District and District Office in Kelapa Gading, 2016**



**Tabel  
Table****1.1**

**Jumlah Gedung Kantor Kelurahan menurut Standar Gedung dan Status Pemilikan, 2016**  
**Number of Sub District Office Building by Building Standard and Ownership Status, 2016**

No.	Kelurahan <i>Sub District</i> Kecamatan <i>District</i>	Standar <i>Standard</i>		Status Pemilikan <i>Ownership Status</i>	
		Ya <i>Yes</i>	Tidak <i>No</i>	Pemerintah <i>Government</i>	Lainnya <i>Others</i>
(1)	(2)	(3)	(4)	(5)	(6)
1	Kelapa Gading Barat	1	0	1	0
2	Kelapa Gading Timur	1	0	1	0
3	Pegangsaan Dua	1	0	1	0
<b>Kelapa Gading</b>		<b>3</b>	<b>0</b>	<b>3</b>	<b>0</b>

Sumber/Source : Kantor Kecamatan Kelapa Gading/Kelapa Gading District Office

**Tabel 1.2** Jumlah Pegawai Negeri Sipil dan TNI/Polri yang Bekerja di Kelapa Gading, 2016  
**Number of Employee who Work in Sub District and District Office in Kelapa Gading, 2016**

No.	Kelurahan / Sub District Kecamatan / District	PNS/Civil Servant Daerah/Region	TNI/POLRI/ Indonesian Army	Jumlah Total
(1)	(2)	(3)	(4)	(5)
1	Kelapa Gading Barat	11	-	11
2	Kelapa Gading Timur	10	-	10
3	Pengangsaan Dua	9	-	9
4	Kecamatan	20	-	20
<b>Kelapa Gading</b>		<b>50</b>	<b>-</b>	<b>50</b>

Sumber/Source : Kantor Kecamatan Kelapa Gading/Kelapa Gading District Office

**Tabel 1.3** Jumlah Pegawai Negeri Sipil Pemda Kecamatan Kelapa Gading menurut Jenis Kepegawaian, 2016  
**Number of Local Government of Kelapa Gading District Employees by Kind of Employment, 2016**

Jenis Kepegawaian <i>Kind of Employment</i>	Jumlah Pegawai <i>Number of Employment</i>	Persentase <i>Percentage</i>
(1)	(2)	(3)
Pegawai Negeri Sipil Daerah <i>Local Government Civil Servants</i>	50	100,00
Pegawai negeri Sipil Diperbantukan <i>Civil Servants Assisted at Other Institutions</i>	-	-
Pegawai negeri Sipil Dipekerjakan <i>Civil Servants Employed at Other Institutions</i>	-	-
<b>Jumlah/Total</b>	<b>50</b>	<b>100,00</b>

Catatan : Belum termasuk jumlah guru dengan status PNS

*Note : Not yet include the number of teacher as civil servants*

Sumber/Source : Kantor Kecamatan Kelapa Gading/Kelapa Gading District Office

**Tabel**  
**Table** 1.4

**Jumlah Pegawai Negeri Sipil Pemda Kantor  
Kecamatan Kelapa Gading menurut Golongan, 2016  
Number of Local Government of Kelapa Gading  
District Employees by Grade, 2016**

Golongan <i>Grade</i>	Jumlah Pegawai <i>Number of Employment</i>	Persentase <i>Percentage</i>
(1)	(2)	(3)
Golongan I	<b>1</b>	<b>2,00</b>
I/a	-	-
I/b	-	-
I/c	1	2,00
I/d	-	-
Golongan II	<b>11</b>	<b>22,00</b>
II/a	1	2,00
II/b	1	2,00
II/c	2	4,00
II/d	7	14,00
Golongan III	<b>36</b>	<b>72,00</b>
III/a	5	10,00
III/b	7	14,00
III/c	13	26,00
III/d	11	22,00
Golongan IV	<b>2</b>	<b>4,00</b>
IV/a	1	2,00
IV/b	1	2,00
IV/c	-	-
IV/d	-	-
<b>Jumlah/Total</b>	<b>50</b>	<b>100,00</b>

Catatan : Belum termasuk jumlah guru dengan status PNS

Note : Not yet include the number of teacher as civil servants

Sumber/Source : Kantor Kecamatan Kelapa Gading/Kelapa Gading District Office

**Tabel**  
**Table**      **1.5**  
**Jumlah Pegawai Negeri Sipil Pemda Kantor**  
**Kecamatan Kelapa Gading menurut Pendidikan,**  
**2016**  
***Number of Local Government of Kelapa Gading***  
***District Employees by Education, 2016***

Jenis Pendidikan <i>Education Level</i>	Jumlah Pegawai <i>Number of Employment</i>	Persentase <i>Percentage</i>
(1)	(2)	(3)
Sarjana <i>University Graduate</i>	27	54,00
Sarjana Muda <i>Bachelor Graduate</i>	8	16,00
Sekolah Lanjutan Atas <i>General Senior Hight School</i>	13	26,00
Sekolah Lanjutan Pertama <i>General Junior Hight School</i>	-	-
Sekolah Dasar <i>Primary School</i>	2	4,00
<b>Jumlah / Total</b>	<b>50</b>	<b>100,00</b>

Catatan : Belum termasuk jumlah guru dengan status PNS

*Note : Not yet include the number of teacher as civil servants*

Sumber/Source : Kantor Kecamatan Kelapa Gading/Kelapa Gading District Office

**Tabel**  
**Table**

1.6

**Jumlah Pegawai Negeri Sipil Pemda Kecamatan Kelapa Gading menurut Kelompok Umur, 2016**  
**Number of Local Government of Kelapa Gading District Employees by Age Group, 2016**

Kelompok Umur <i>Age Group</i>	Jumlah Pegawai <i>Number of Employees</i>
(1)	(2)
< 25	-
26 - 29	2
30 - 34	3
35 - 39	6
40 - 44	5
45 - 49	11
50 - 54	15
≥55	8
<b>Jumlah / Total</b>	<b>50</b>

Catatan : Belum termasuk jumlah guru dengan status PNS

*Note : Not yet include the number of teacher as civil servants*

Sumber/Source : Kantor Kecamatan Kelapa Gading/Kelapa Gading District Office



**Tabel 1.7**  
**Jumlah Pegawai Negeri Sipil Pemda Kecamatan Kelapa Gading menurut Status, 2016**  
**Number of Local Government of Kelapa Gading District Employees by Status, 2017**

Status	Uraian	Jumlah
<i>Status</i>	<i>Description</i>	<i>Total</i>
(1)	(2)	(3)
PNS Daerah/Local <i>Local Government Civil Servants</i>	a. Pegawai Unit Struktural/setkodya Kecamatan <i>Structural Unit Employee</i>	50
	b. Pegawai pada PD dan Proyek <i>Employee in Region Establishment Project</i>	-
	c. Calon Pegawai Unit Struktural <i>Trainee Employee in Region</i>	-
	d. Calon Pegawai pada PD & Proyek <i>Trainee Employee in Region Establishment and Project</i>	-
	Sub Jumlah/Sub Total	
PNS Pusat (DPB & DPK) <i>Central Government Civil Servants</i>	a. PNS Pusat <i>Central Government Civil Servant</i>	-
	b. Calon PNS Pusat <i>Trainee of Central Government Civil Servant</i>	-
	Sub Jumlah/Sub Total	
<b>Jumlah/Total</b>		<b>50</b>

Catatan : Belum termasuk jumlah guru dengan status PNS  
*Note : Not yet include the number of teacher as civil servants*

Sumber/Source : Kantor Kecamatan Kelapa Gading/*Kelapa Gading District Office*

**Tabel  
Table****1.8**

**Banyaknya Pos Linmas, Anggota Linmas dan Pos Polisi di Kelapa Gading, 2014**  
**Number of Civil Defense Post and Its Member and Police Post in Kelapa Gading, 2014**

No. Kelurahan / Sub District	Pos Linmas	Anggota Linmas	Pos Polisi
Kecamatan / District	Civil Defence Post	Civ. Def. Member	Police Post
(1)	(2)	(3)	(4)
1 Kelapa Gading Barat	15	156	1
2 Kelapa Gading Timur	42	326	2
3 Pegangsaan Dua	25	291	4
<b>Kelapa Gading</b>	<b>82</b>	<b>773</b>	<b>7</b>

Sumber/Source : Kantor Kecamatan Kelapa Gading/Kelapa Gading District Office

---

<http://jakutkota.bps.go.id>

---

**Tabel**  
**Table**

1.9

**Realisasi Belanja menurut Kelurahan di Kecamatan Kelapa Gading, 2016**  
**Realization of Expenditure in Kelapa Gading, 2016**

No.	Kelurahan / Sub District Kecamatan / District	Anggaran Target	Realisasi Realization	Persentase (%)
(1)	(2)	(3)	(4)	(5)
1	Kelapa Gading Barat	8 785 884 639	6 696 436 136	76,22%
2	Kelapa Gading Timur	10 379 651 741	9 390 810 501	90,47%
3	Pegangsaan Dua	10 879 926 064	9 445 859 697	86,82%
4	Kecamatan Kelapa Gading	1 915 929 560	1 173 406 724	61,24%

Sumber/Source : Suku Badan Perencanaan Pembangunan Kota Administrasi Jakarta Utara

---

PENDUDUK  
*Population* 2



<http://jakutkota.bps.go.id>

---

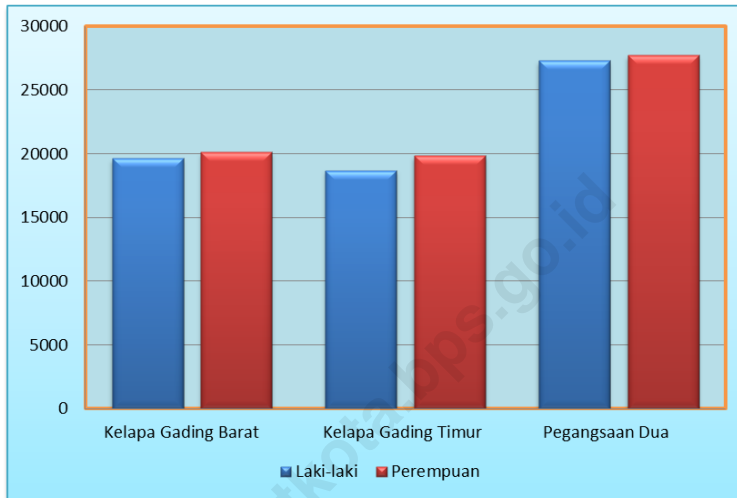
<http://jakutkota.bps.go.id>

---

**BAB II/CHAPTER II**  
**PENDUDUK/POPULATION**

<b>PENJELASAN TEKNIS</b>	<b>TECHNICAL NOTES</b>
<p>1. <b>Penduduk</b> adalah semua orang yang berdomisili di wilayah teritorial Republik Indonesia selama 6 bulan atau lebih dan atau mereka yang berdomisili kurang dari 6 bulan tetapi bertujuan menetap.</p> <p>2. <b>Rata-rata Pertumbuhan Penduduk</b> adalah angka yang menunjukkan tingkat pertambahan penduduk per tahun dalam jangka waktu tertentu.</p> <p>3. <b>Kepadatan Penduduk</b> adalah banyaknya penduduk per km persegi.</p> <p>4. <b>Rasio Jenis Kelamin</b> adalah Perbandingan antara banyaknya penduduk laki-laki dengan banyaknya penduduk perempuan pada suatu daerah dan waktu tertentu. Biasanya dinyatakan dengan banyaknya penduduk laki-laki untuk 100 penduduk perempuan.</p>	<p>1. <b>Population</b> are all residents of the entire territory of Republic of Indonesia who have stayed for six months or longer, and those who intended to stay more than six months even though their length of stay is less than six months.</p> <p>2. <b>Average growth of population</b> is the annual population growth rate over a certain period.</p> <p>3. <b>Population density</b> is the number of people per square kilometer.</p> <p>4. <b>Sex Ratio</b> is the ratio of the number of males to the number of females in a given area and time, usually expressed as the number of males for every 100 females.</p>

**Grafik/Graphic 2.1**  
**Jumlah Penduduk di Kelapa Gading, 2016**  
**Number of Population in Kelapa Gading, 2016**





**Tabel  
Table****2.1**

**Luas Wilayah, Jumlah Penduduk dan Kepadatan Penduduk di Kelapa Gading, 2016**  
**Area, Number of Population and Population Density in Kelapa Gading, 2016**

(Diolah dari Registrasi Penduduk Akhir Tahun 2016/ Based on The End of 2016 Registration Population)

No.	Kelurahan/ <i>District</i> Kecamatan/ <i>District</i>	Luas/ <i>Area</i> (Km <sup>2</sup> )	Penduduk/ <i>Population</i>			Kepadatan Penduduk <i>Density</i>	Rasio Jenis Kelamin <i>Sex Ratio</i>
			Laki-laki <i>Male</i>	Perempuan <i>Female</i>	Jumlah <i>Total</i>		
(1)	(2)	(3)	(4)	(5)	(6)	(7)	(8)
1	Kelapa Gading Barat	4,5312	19 637	20 130	39 767	8 776,26	97,55
2	Kelapa Gading Timur	5,3058	18 690	19 844	38 534	7 262,62	94,18
3	Pegangsaan Dua	6,2842	27 303	27 715	55 018	8 754,97	98,51
<b>Kelapa Gading</b>		<b>14,8670</b>	<b>65 630</b>	<b>67 689</b>	<b>133 319</b>	<b>8 967,44</b>	<b>96,96</b>

Sumber /Source: Sudin Kependudukan dan Catatan Sipil Jakarta Utara/*Population and Civil Registration Service of Jakarta Utara*

**Tabel 2.2** Jumlah Penduduk menurut Kewarganegaraan di Kelapa Gading, 2016  
**Table** *Number of Population by Citizenship in Kelapa Gading, 2016*

(Diolah dari Registrasi Penduduk Akhir Tahun 2016/ Based on The End of 2016 Registration Population)

No.	Kelurahan/ Sub District Kecamatan/District	WNI Indonesian Citizen	WNA	WNA		Jumlah Total
				Laki- laki Male	Perem- puan Female	
(1)	(2)	(3)	(4)	(5)	(6)	(7)
1.	Kelapa Gading Barat	39 629	138	82	56	39 767
2.	Kelapa Gading Timur	38 492	42	24	18	38 534
3.	Pegangsaan Dua	54 966	52	31	21	55 018
<b>Pademangan</b>		<b>133 087</b>	<b>232</b>	<b>137</b>	<b>95</b>	<b>133 319</b>

Sumber /Source : Sudin Kependudukan dan Catatan Sipil Jakarta Utara/Population and Civil Registration Service of Jakarta Utara

**Tabel 2.3** Jumlah Penduduk, Kepala Keluarga (KK), Rukun Warga (RW) dan Rukun Tetangga (RT), 2016  
*Number of Population, Head of Household (HH), Rukun Warga\*) and Rukun Tetangga\*\*), 2016*

(Diolah dari Registrasi Penduduk Akhir Tahun 2016/ *Based on The End of 2016 Registration Population*)

No.	Kelurahan/ <i>Sub District</i> Kecamatan/ <i>District</i>	Jumlah Penduduk <i>Number of Population</i>	KK <i>HH</i>	RW <i>RW*)</i>	RT <i>RT**)</i>
(1)	(2)	(3)	(4)	(5)	(6)
1	Kelapa Gading Barat	39 767	12 946	22	213
2	Kelapa Gading Timur	38 534	12 401	21	241
3	Pegangsaan Dua	55 018	17 786	25	246
<b>Kelapa Gading</b>		<b>133 319</b>	<b>43 133</b>	<b>68</b>	<b>700</b>

*\*)Rukun Warga (RW): administrative unit at the next-to-lowest level in city*

*\*\*\*)Rukun Tetangga (RT): neighborhood association (the administrative unit)*

Sumber /*Source* : Sudin Kependudukan dan Catatan Sipil Jakarta Utara/*Population and Civil Registration Service of Jakarta Utara*

**Tabel  
Table****2.4**

**Jumlah Penduduk Menurut Kelurahan dan Jenis Kelamin, 2016**  
**Number of Population by Sub District and Sex, 2016**

No.	Kelurahan/ Sub District	Jenis Kelamin / Sex			Rasio Jenis Kelamin Sex Ratio
		Laki-laki Male	Perempuan Female	Jumlah Total	
(1)	(2)	(3)	(4)	(5)	(6)
1	Kelapa Gading Barat	26 444	30 028	56 472	88,06
2	Kelapa Gading Timur	19 079	22 318	41 397	85,49
3	Pegangsaan Dua	28 833	30 880	59 713	93,37
<b>Kelapa Gading</b>		<b>74 356</b>	<b>83 226</b>	<b>157 582</b>	<b>89,34</b>

Sumber/Source : Proyeksi Penduduk BPS Kota Administrasi Jakarta Utara/Population Projection BPS-Statistics Jakarta Utara Municipality

**Tabel**  
**Table**      **2.5**      **Luas Wilayah, Penduduk dan Kepadatan Penduduk Menurut Kecamatan, 2016**  
**Regional Area, Population and Population Density by District, 2016**

No.	Kecamatan <i>District</i>	Luas / Area (Km <sup>2</sup> )	Penduduk Population (Orang/Person)	Kepadatan Penduduk Population Density (Km <sup>2</sup> )
(1)	(2)	(3)	(4)	(5)
1	Kelapa Gading Barat	4,5312	56 472	12 462,92
2	Kelapa Gading Timur	5,3058	41397	7 802,22
3	Pegangsaan Dua	6,2842	59 713	9 502,08
<b>Kelapa Gading</b>		<b>14,8670</b>	<b>157 582</b>	<b>10 599,45</b>

Sumber/Source : BPS Kota Administrasi Jakarta Utara/BPS-Statistics Jakarta Utara Municipality

**Tabel  
Table****2.6**

**Jumlah Kelahiran, Kematian, Datang dan Pindah di  
Kelapa Gading, 2015  
Number of Birth, Death, Come and Move in Kelapa  
Gading, 2015**

*(Diolah dari Registrasi Penduduk Akhir Tahun 2015/Based on The End of 2015 Registration Population)*

No. (1)	Kelurahan/ <i>Sub District</i> Kecamatan/ <i>District</i> (2)	Kelahiran <i>Birth</i> (3)	Kematian <i>Death</i> (4)	Datang <i>Come</i> (5)	Pindah <i>Move</i> (6)
1	Kelapa Gading Barat	509	174	1 801	2 160
2	Kelapa Gading Timur	463	220	734	1 269
3	Pegangsan Dua	716	199	1 262	1 597
<b>Kelapa Gading</b>		<b>1 688</b>	<b>593</b>	<b>4 877</b>	<b>5 026</b>

Sumber /*Source* : Sudin Kependudukan dan Catatan Sipil Jakarta Utara/*Population and Civil Registration Service of Jakarta Utara*

**Tabel 2.7**  
**Jumlah Pasangan Nikah yang Tercatat di Kelapa Gading, 2014**  
**Number of Marriage Couple Noted in Kelapa Gading, 2014**

No.	Kelurahan/ <i>Sub District</i> Kecamatan/ <i>District</i>	Pasangan Nikah <i>Marriage Couple</i>
(1)	(2)	(3)
1	Kelapa Gading Barat	420
2	Kelapa Gading Timur	328
3	Pegangsaan Dua	632
<b>Kelapa Gading</b>		<b>1 380</b>

Sumber /*Source*: KUA Kecamatan Kelapa Gading

---

<http://jakutkota.bps.go.id>

---



---

SOSIAL  
Social



<http://jaku.com/ps.go.id>

---

<http://jakutkota.bps.go.id>

---

## BAB III/CHAPTER III

## SOSIAL/SOCIAL

PENJELASAN TEKNIS	TECHNICAL NOTES
<p>1. <b>Sekolah</b> adalah lembaga pendidikan formal yang dimulai dari pendidikan dasar, menengah, dan tinggi. Pendidikan yang dicatat adalah pendidikan formal berdasar kurikulum Departemen Pendidikan Nasional, termasuk pendidikan yang di selenggarakan oleh pondok pesantren dengan memakai kurikulum Departemen Pendidikan Nasional, seperti Madrasah Ibtidaiyah (MI), Madrasah Tsanawiyah (MTs), dan Madrasah Aliyah (MA). Pondok pesantren/Madrasah Diniyah adalah sekolah yang tidak memakai kurikulum dari Departemen Pendidikan nasional.</p> <p>2. <b>Madrasah Ibtidaiyah</b> adalah lembaga pendidikan berciri khas Islam pada jenjang Sekolah Dasar. <b>Madrasah Tsanawiyah</b> adalah lembaga pendidikan berciri khas Islam pada jenjang</p>	<p>1. <b>School</b> is an education institution starting from primary, secondary and tertiary education. The education data recorded in the survey covering data on formal education based on the curriculum set up by Ministry of National Education including education carried out by Muslim Boarding School (pondok pesantren), implementing the ministry of national education curriculum, such as Madrasah Ibtidaiyah (Islamic Primary School), Madrasah Tsanawiyah (Islamic Junior High School), and Madrasah Aliyah (Islamic Senior High School). Pondok pesantren/madrasah diniyah (Islamic boarding school/ Islamic school) is school which does not implement curriculum from the Ministry of National Education.</p> <p>2. <b>Madrasah Ibtidaiyah</b> is Islamic school at primary education. <b>Madrasah Tsanawiyah</b> is Islamic School at lower secondary education and</p>

<p>Sekolah Menengah Pertama. <b>Madrasah Aliyah</b> adalah lembaga pendidikan berciri khas Islam pada jenjang Sekolah Menengah Atas (SMA).</p> <p>3. <b>Murid</b> adalah seseorang yang mengikuti suatu program pendidikan di atau lembaga pendidikan lainnya, di bawah bimbingan seorang atau beberapa guru.</p> <p>4. <b>Guru</b> adalah pendidik profesional dengan tugas utama mendidik, mengajar, membimbing, mengarahkan, melatih, menilai, dan mengevaluasi peserta didik.</p> <p>5. <b>Rumah sakit</b> adalah tempat pemeriksaan dan perawatan kesehatan, biasanya berada pengawasan dokter/tenaga medis, termasuk rumah sakit khusus seperti rumah sakit perawatan paru paru, dan RS jantung.</p> <p>6. <b>Rumah Sakit Bersalin/Rumah Bersalin</b> adalah rumah sakit yang dilengkapi dengan fasilitas untuk melahirkan, pemeriksaan kehamilan, pemeriksaan ibu dan anak serta berada di bawah pengawasan dokter dan atau bidan senior.</p> <p>7. <b>Poliklinik</b> adalah tempat pemeriksaan kesehatan,</p>	<p><b>Madrasah Aliyah</b> is Islamic School at higher secondary education (SMA).</p> <p>3. <b>Disciple</b> is someone who follows a course of education in schools or other educational institution, under the guidance of a teacher or some.</p> <p>4. <b>Teachers</b> are professional educators with the primary task of educating, teaching, guiding, directing, coaching, assess, and evaluate students.</p> <p>5. <b>Hospital</b> is a place for health check usually controlled/supervised by doctors/medical personel. Including in the category are special hospitals such Lung Hospital and Coronary Hospital.</p> <p>6. <b>Maternal Hospital/Maternal Health Care Centre</b> is a hospitals completed with health facilities for birth delivery, pregnancy check and consultation, and post-natal check, under the supervision of doctor and or senior midwives.</p> <p>7. <b>Polyclinic</b> is a place for health check and consultation usually</p>
---	--

<p>biasanya tanpa fasilitas perawatan menginap, berada dalam pengawasan dokter/tenaga medis, tidak termasuk klinik yang terdapat di puskesmas/rumah sakit. Poliklinik yang karena suatu hal dan lain hal menyediakan tempat perawatan menginap, tetap digolongkan kedalam poliklinik (bukan rumah sakit).</p> <p>8. <b>Puskesmas (Pusat Kesehatan Masyarakat)</b> adalah unit pelayanan kesehatan milik pemerintah yang bertanggung jawab terhadap pelayanan kesehatan masyarakat untuk wilayah kecamatan. Sebagian kecamatan atau kelurahan (misal di Jakarta Utara). Tim Puskesmas sesuai jadwal dapat melakukan kegiatan Puskesmas keliling ketempat tempat tertentu dalam wilayah kerjanya, untuk mendekatkan pelayanan dengan masyarakat.</p> <p>9. <b>Puskesmas Pembantu (Pustu)</b> yaitu Unit pelayanan kesehatan masyarakat yang membantu kegiatan Puskesmas di sebagian dari wilayah kerja. Pada beberapa daerah balai pengobatan telah berubah fungsi menjadi Pustu walaupun papan nama masih tertulis balai pengobatan.</p>	<p><i>under in the control of doctor/medical personnel without in-patient facilities, excluding clinic located in the public health centre (Puskesmas)/hospital. In the case of polyclinic that provides in-patient facilities due to a special reason. It remains to be classified as a polyclinic (not hospital).</i></p> <p>8. <b>Public Health Centre (PHC)</b> is a health centre provided by the government that is responsible for the delivery of health services to the community at the sub-district level, part of sub-district or villages (e.g. in Jakarta Utara). Officials in the PHC as scheduled can provide health centre services in their services areas in the effort of closing their services to the community through Mobile PHC program.</p> <p>9. <b>Subsidiary Public Health Centre</b> is a health facility that assists the public health centre in its part of working area. In several regions, health Centre, although their sign written in the board remains unchanged.</p>
---	---

<p>10. <b>Apotik</b> Adalah tempat penjualan obat yang mempunyai izin operasi dari departemen Kesehatan, U.P Ditjen POM, di bawah pengawasan apoteker.</p> <p>11. <b>Air leding</b> adalah sumber air yang berasal dari air yang telah diproses menjadi jernih sebelum dialirkan kepada konsumen melalui instalasi berupa saluran air. Sumber air ini biasanya diusahakan oleh PAM/PDAM/BPAM.</p> <p>12. <b>Jamban</b> adalah tempat buang air besar yang tertutup, baik menggunakan tangki septik maupun tidak.</p> <p>13. <b>Tempat ibadah, rumah ibadah, tempat peribadatan</b> adalah sebuah tempat yang digunakan oleh umat beragama untuk beribadah menurut ajaran agama mereka masing-masing.</p> <p>14. <b>Bencana Alam</b> adalah peristiwa alam yang menimbulkan kesengsaraan, kerusakan alam dan lingkungan, serta mengakibatkan kesengsaraan, kerugian, dan penderitaan pada penduduk. Tidak termasuk bencana yang disebabkan karena hama tanaman atau wabah. Bencana alam yang disajikan antara lain: tanah longsor, banjir,</p>	<p>10. <b>Pharmacy</b> is a place of selling medicines having permit operation from the Department of Health. Through Directorate General for Food and Medicine Supervision, under the control of pharmacist.</p> <p>11. <b>Pipe water</b> is refined water distributed by water refinery company.</p> <p>12. <b>Latrine</b> is where bowel movements are covered, either use a septic tank or not.</p> <p>13. <b>Places of worship, houses of worship, a place of worship</b> is a place used by religious people to worship according to the teachings of their religion.</p> <p>14. <b>Natural Disaster</b> is a natural phenomenon leading to misery, damages or detriment, and financial loss, as well as the suffering of people. Not including in this category is disaster from plant microbe or outbreak. The natural disasters recorded in this category include land slide, flood, and earthquake.</p>
---	---

dan gempa bumi.

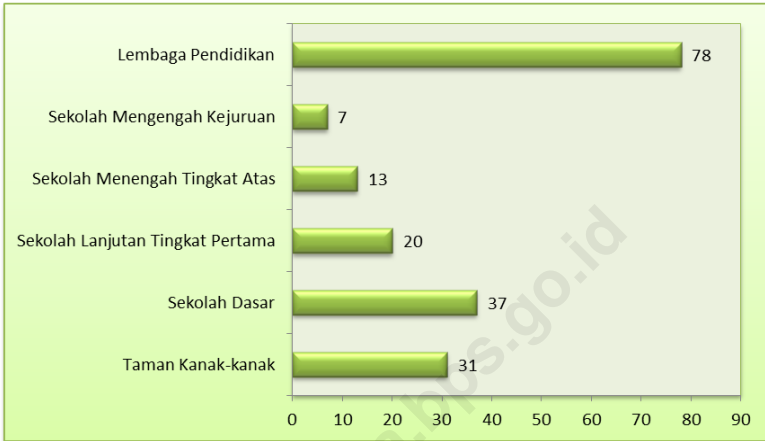
15. **Rumah** adalah bangunan yang dijadikan tempat tinggal selama jangka waktu tertentu. Sebagai bangunan, rumah berbentuk ruangan yang dibatasi oleh dinding dan atap, biasanya memiliki jalan masuk berupa pintu, bisa berjendela ataupun tidak.
16. **Rumah Siap Huni (RSH)** adalah Rumah yang siap untuk digunakan sebagai tempat tinggal.
17. **Rumah Sederhana (RS)** adalah Rumah tidak bersusun dengan luas lantai bangunan tidak lebih dari 70 m<sup>2</sup> yang dibangun di atas tanah dengan kapling 54 m<sup>2</sup> sampai dengan 200 m<sup>2</sup> dan biaya pembangunan per m<sup>2</sup> tertinggi untuk pembangunan rumah dinas tipe C yang berlaku.

15. **House** is a building used as a place to stay for a certain period. As a building, house-shaped space bounded by walls and roof, usually has a way in the form of doors, can be windowed or not.

16. **Ready to Occupy House** is a house that is ready to use as a place of resident.

17. **Simple House** is a non multistoried house with are floor not more than 70 m<sup>2</sup> that built on land of 54 m<sup>2</sup> to 200 m<sup>2</sup> and the valid highest construction building expense per m<sup>2</sup> for official house with category C.

**Grafik/Graphic 3.1**  
**Jumlah Sekolah menurut Tingkat Pendidikan di Kelapa Gading, 2016**  
**Number of School by Education Level in Kelapa Gading, 2016**





### 3.1 PENDIDIKAN EDUCATION

**Tabel** 3.1.1 **Jumlah Sekolah Menurut Tingkat Pendidikan dan Lembaga Pendidikan, 2016**  
**Table** 3.1.1 **Number of Schools Status of School and Educational Institutions, 2016**

No	Tingkat Pendidikan (1)	Jumlah (2)
1	Taman Kanak-Kanak	31
2	Sekolah Dasar Negeri	17
3	Sekolah Dasar Swasta	20
4	Sekolah Lanjutan Tk Pertama Negeri	3
5	Sekolah Lanjutan Tk Pertama Negeri	17
6	Sekolah Menengah Tk. Atas Negeri	7
7	Sekolah Menengah Tk. Atas Swasta	6
8	Sekolah Menengah Kejuruan Negeri	1
9	Sekolah Menengah Kejuruan Swasta	6
10	Lembaga Pendidikan Ketrampilan (LPK)	70
11	Lembaga Pendidikan Luar Sekolah/Pendidikan Formal	8

Sumber : Kantor Kecamatan Kelapa Gading

**Tabel**  
**Table** 3.1.2

**Jumlah Sekolah, Guru dan Murid pada Sekolah Taman Kanak-Kanak Menurut Kelurahan dan Status Sekolah, 2013/2014**  
**Number of Schools, Teachers and Pupils of Kindergarten by Sub District and Status of School, 2013/2014**

Kelurahan Sub District	Sekolah School (Unit/Unit)	Guru Teacher (Orang/Person)	Murid Pupils (Orang/Person)
(1)	(2)	(3)	(4)
<b>Kelapa Gading Barat</b>	<b>8</b>	<b>102</b>	<b>695</b>
- Negeri	-	-	-
- Swasta	8	102	695
<b>Kelapa Gading Timur</b>	<b>14</b>	<b>92</b>	<b>808</b>
- Negeri	-	-	-
- Swasta	14	92	808
<b>Pegangsaan Dua</b>	<b>20</b>	<b>104</b>	<b>728</b>
- Negeri	-	-	-
- Swasta	20	104	728
<b>Jumlah/Total</b>	<b>42</b>	<b>298</b>	<b>2 231</b>
- Negeri	-	-	-
- Swasta	42	298	2 231

Sumber : Sudin Pendidikan II Kota Administrasi Jakarta Utara/2nd Education Service of Jakarta Utara

**Tabel**  
**Table**

3.1.3

**Jumlah Sekolah, Guru dan Murid pada Sekolah Dasar Menurut Kelurahan dan Status Sekolah, 2013/2014**  
**Number of Schools, Teachers and Pupils of Primary School by Sub District and Status of School, 2013/2014**

Kelurahan Sub District	Sekolah School (Unit/Unit)	Guru Teacher (Orang/Person)	Murid Pupils (Orang/Person)
(1)	(2)	(3)	(4)
<b>Kelapa Gading Barat</b>	<b>10</b>	<b>176</b>	<b>3 349</b>
- Negeri	2	31	788
- Swasta	8	145	2 561
<b>Kelapa Gading Timur</b>	<b>12</b>	<b>148</b>	<b>2 059</b>
- Negeri	6	87	1 531
- Swasta	6	61	528
<b>Pegangsaan Dua</b>	<b>20</b>	<b>370</b>	<b>5 787</b>
- Negeri	9	116	2 149
- Swasta	11	254	3 638
<b>Jumlah/Total</b>	<b>42</b>	<b>694</b>	<b>11 195</b>
- Negeri	17	234	4 468
- Swasta	25	460	6 727

Sumber : Sudin Pendidikan II Kota Administrasi Jakarta Utara/2nd Education Service of Jakarta Utara

**Tabel**  
**Table** 3.1.4

**Jumlah Sekolah, Guru dan Murid pada Sekolah Lanjutan Tingkat Pertama Menurut Kelurahan dan Status Sekolah, 2013/2014**  
**Number of Schools, Teachers and Pupils of Junior High School by Sub District and Status of School, 2013/2014**

Kelurahan Sub District	Sekolah School (Unit/Unit)	Guru Teacher (Orang/Person)	Murid Pupils (Orang/Person)
(1)	(2)	(3)	(4)
<b>Kelapa Gading Barat</b>	<b>7</b>	<b>140</b>	<b>1 659</b>
- Negeri	-	-	-
- Swasta	7	140	1 659
<b>Kelapa Gading Timur</b>	<b>4</b>	<b>91</b>	<b>1 157</b>
- Negeri	1	34	671
- Swasta	3	57	486
<b>Pegangsaan Dua</b>	<b>11</b>	<b>222</b>	<b>2 762</b>
- Negeri	2	69	1 286
- Swasta	9	153	1 476
<b>Jumlah/Total</b>	<b>22</b>	<b>453</b>	<b>5 578</b>
- Negeri	3	103	1 957
- Swasta	19	350	3 621

Sumber : Sudin Pendidikan II Kota Administrasi Jakarta Utara/2nd Education Service of Jakarta Utara

**Tabel**  
**Table** 3.1.5

**Jumlah Sekolah, Guru dan Murid pada Sekolah Lanjutan Tingkat Atas Menurut Kelurahan dan Status Sekolah, 2013/2014**  
**Number of Schools, Teachers and Pupils of Senior High School by Sub District and Status of School, 2013/2014**

Kelurahan <i>Sub District</i>	Sekolah <i>School</i> (Unit/Unit)	Guru <i>Teacher</i> (Orang/Person)	Murid <i>Pupils</i> (Orang/Person)
(1)	(2)	(3)	(4)
<b>Kelapa Gading Barat</b>	<b>5</b>	<b>153</b>	<b>2 021</b>
- Negeri	1	39	770
- Swasta	4	114	1 251
<b>Kelapa Gading Timur</b>	<b>4</b>	<b>107</b>	<b>935</b>
- Negeri	1	53	831
- Swasta	3	54	104
<b>Pegangsaan Dua</b>	<b>6</b>	<b>132</b>	<b>1 113</b>
- Negeri	-	-	-
- Swasta	6	132	1 113
<b>Jumlah/Total</b>	<b>15</b>	<b>392</b>	<b>4 069</b>
- Negeri	2	92	1 601
- Swasta	13	300	2 468

Sumber : Sudin Pendidikan II Kota Administrasi Jakarta Utara/*2nd Education Service of Jakarta Utara*

**Tabel**  
**Table** 3.1.6

**Jumlah Sekolah, Guru dan Murid pada Sekolah Menengah Kejuruan Menurut Kelurahan dan Status Sekolah, 2013/2014**  
**Number of Schools, Teachers and Pupils of Vocational High School by Sub District and Status of School, 2013/2014**

Kelurahan Sub District	Sekolah School (Unit/Unit)	Guru Teacher (Orang/Person)	Murid Pupils (Orang/Person)
(1)	(2)	(3)	(4)
<b>Kelapa Gading Barat</b>	<b>4</b>	<b>86</b>	<b>1 251</b>
- Negeri	-	-	-
- Swasta	4	86	1 251
<b>Kelapa Gading Timur</b>	<b>2</b>	<b>51</b>	<b>426</b>
- Negeri	-	-	-
- Swasta	2	51	426
<b>Pegangsaan Dua</b>	<b>3</b>	<b>99</b>	<b>791</b>
- Negeri	1	52	529
- Swasta	2	47	262
<b>Jumlah/Total</b>	<b>9</b>	<b>236</b>	<b>2 468</b>
- Negeri	1	52	529
- Swasta	8	184	1 939

Sumber : Sudin Pendidikan II Kota Administrasi Jakarta Utara/2nd Education Service of Jakarta Utara

**Tabel**  
**Table** 3.1.7

**Jumlah Sekolah, Guru dan Murid pada Madrasah Ibtidaiyah Menurut Kelurahan dan Status Sekolah, 2016/2017**  
**Number of Schools, Teachers and Pupils of Madrasah Ibtidaiyah by Sub District and Status of 2016/2017**

Kelurahan Sub District	Sekolah School (Unit/Unit)	Guru Teacher (Orang/Person)	Murid Pupils (Orang/Person)
(1)	(2)	(3)	(4)
<b>Kelapa Gading Barat</b>	-	-	-
- Negeri	-	-	-
- Swasta	-	-	-
<b>Kelapa Gading Timur</b>	-	-	-
- Negeri	-	-	-
- Swasta	-	-	-
<b>Pegangsaan Dua</b>	-	-	-
- Negeri	-	-	-
- Swasta	-	-	-
<b>Jumlah/Total</b>	<b>1</b>	<b>21</b>	<b>490</b>
- Negeri	-	5	-
- Swasta	1	16	490

Sumber : Kandep Agama Jakarta Utara/Religion Office of Jakarta Utara

Catatan: data hanya tersedia sampai level kecamatan

**Tabel** 3.1.8 **Jumlah Sekolah, Guru dan Murid pada Madrasah Tsanawiyah Menurut Kelurahan dan Status Sekolah, 2016/2017**  
**Table** *Number of Schools, Teachers and Pupils of Madrasah Tsanawiyah by Sub District and Status of School, 2016/2017*

Kelurahan <i>Sub District</i>	Sekolah <i>School</i> (Unit/Unit)	Guru <i>Teacher</i> (Orang/Person)	Murid <i>Pupils</i> (Orang/Person)
(1)	(2)	(3)	(4)
<b>Kelapa Gading Barat</b>	-	-	-
- Negeri	-	-	-
- Swasta	-	-	-
<b>Kelapa Gading Timur</b>	-	-	-
- Negeri	-	-	-
- Swasta	-	-	-
<b>Pegangsaan Dua</b>	-	-	-
- Negeri	-	-	-
- Swasta	-	-	-
<b>Jumlah/Total</b>	<b>2</b>	<b>17</b>	<b>300</b>
- Negeri	-	10	-
- Swasta	2	7	300

Sumber : Kandep Agama Jakarta Utara/*Religion Office of Jakarta Utara*  
 Catatan: data hanya tersedia sampai level kecamatan



### 3.2 KESEHATAN HEALTH

**Tabel** 3.2.1 **Banyaknya Fasilitas Kesehatan di Kelapa Gading, 2016**  
**Table** 3.2.1 **Number of Health Facility in Kelapa Gading, 2016**

(Diolah dari Pendataan Potensi Desa/Kelurahan 2014/ Based on Potential of Village/Sub District 2014)

No.	Kelurahan/ <i>Sub District</i> Kecamatan/ <i>District</i>	Rumah Sakit <i>Hospital</i>	Rumah Sakit Bersalin / <i>Mater- nal Hospital</i>	Poliklinik/Balai Puskesmas Pengobatan*) <i>Polyclinic</i>	
(1)	(2)	(3)	(4)	(5)	(6)
1	Kelapa Gading Barat	2	1	-	1
2	Kelapa Gading Timur	-	-	-	1
3	Pegangsaan Dua	1	-	-	2
<b>Kelapa Gading</b>		<b>3</b>	<b>1</b>	<b>79</b>	<b>4</b>

\*) Poliklinik/Balai Pengobatan/*polyclinic*  
Data hanya tersedia sampai level kecamatan

**Sambungan Tabel 3.2.1***Continuation from Table 3.2.1*

No.	Kelurahan/ <i>Sub District</i> Kecamatan/ <i>District</i>	Posyandu*)	Apotik*) <i>Dispensary</i>	Dokter*) <i>Praktek Doctor</i>	Bidan Praktek*) <i>Midwife</i>
(1)	(2)	(7)	(8)	(9)	(10)
1	Kelapa Gading Barat	-	-	-	-
2	Kelapa Gading Timur	-	-	-	-
3	Pegangsaan Dua	-	-	-	-
<b>Kelapa Gading</b>		<b>43</b>	<b>110</b>	<b>700</b>	<b>9</b>

\*) Posyandu, apotik, dokter praktek dan bidan praktek

*Data hanya tersedia sampai level kecamatan*Sumber/*Source*: Sudin Kesehatan Kota Administrasi Jakarta Utara/*Health Service of Jakarta Utara*

**Tabel  
Table**

**3.2.2**

**Frekuensi Penerangan Masyarakat di Kelapa Gading Menurut Kelurahan dan Jenis Penerangan, 2015**  
*Frequency of Society Illumination in Kelapa Gading by Sub District and Kind of Illumination, 2015*

No.	Kelurahan/Sub District Kecamatan/District	KB / Family Planning	Kesehatan Health
(1)	(2)	(3)	(4)
1	Kelapa Gading Barat	24	8
2	Kelapa Gading Timur	24	8
3	Pegangsaan Dua	24	8
<b>Kelapa Gading</b>		<b>72</b>	<b>24</b>

Sumber/Source : Kantor Kecamatan Kelapa Gading/Kelapa Gading District Office

**Tabel  
Table**

**3.2.3**

**Keberadaan Fasilitas Tempat Buang Air Besar di Kelapa Gading menurut Kelurahan dan Jenis Jamban, 2014**

***The existence of Toilet Facilities in Kelapa Gading by Sub-District and Type of Toilet, 2014***

(Diolah dari Pendataan Potensi Desa/Kelurahan 2014/ Based on Potential of Village/Sub District 2014)

No.	Kelurahan/Sub District Kecamatan/District	Jamban Sen- diri/Private Toilet	Jamban Ber- sama/Toge- thered Toilet	Jamban Umum Public Toilet	Bukan Jam- ban / Non Toilet
(1)	(2)	(3)	(4)	(5)	(6)
1	Kelapa Gading Barat	1	1	1	0
2	Kelapa Gading Timur	1	1	0	0
3	Pegangsaan Dua	1	1	1	0
<b>Kelapa Gading</b>		<b>3</b>	<b>3</b>	<b>2</b>	<b>0</b>

Kode 1 berarti "Ada" dan kode 0 berarti "Tidak Ada"

*Code 1 means 'Existence' and Code 0 means 'No Existence'*

Sumber/Source : BPS Kota Administrasi Jakarta Utara/BPS-Statistics Jakarta Utara Municipality

**Tabel**  
**Table**

3.2.4

**Persentase Kepala Keluarga menurut Sumber Air  
Minum di Kelapa Gading, 2014**  
*Percentage of Head of Household by Source of  
Water Supply in Kelapa Gading, 2014*

(Diolah dari Pendataan Potensi Desa/Kelurahan 2014/ *Based on Potential of Village/Sub District 2014*)

No.	Kelurahan/ <i>Sub District</i> Kecamatan/ <i>District</i>	Air Kemasan/PAM <i>Bottled Water/PAM</i> (%)	Sumur/ Pompa <i>Well/Pump</i> (%)	Air Ledeng/ Pikul <i>Plumbing/ Load(%)</i>	Jumlah <i>Total</i> (%)
(1)	(2)	(3)	(4)	(5)	(6)
1	Kelapa Gading Barat	100,00	-	-	100,00
2	Kelapa Gading Timur	100,00	-	-	100,00
3	Pegangsaan Dua	100,00	-	-	100,00
<b>Kelapa Gading</b>		<b>100,00</b>	<b>0</b>	<b>0</b>	<b>100,00</b>

Sumber/*Source* : BPS Kota Administrasi Jakarta Utara/*BPS-Statistics Jakarta  
Utara Municipality*

**Tabel**  
**Table** 3.2.5

**Keberadaan Sumber Air untuk Mandi dan Cuci di Kelapa Gading menurut Kelurahan dan Sumber Air, 2014**  
***The Existence of Water Resources for Bath and Wash in Kelapa Gading by Sub-District and Water Resources, 2014***

(Diolah dari Pendataan Potensi Desa/Kelurahan 2014/ *Based on Potential of Village/Sub District 2014*)

No.	Kelurahan/Sub District Kecamatan/District	Sumber Air/Water Resources				
		Leding/ PAM Plumbing	Sumur/ Pompa Well/Pump	Sungai River	Hujan Rain	Lainnya Others
(1)	(2)	(3)	(4)	(5)	(6)	(7)
1	Kelapa Gading Barat	1	1	0	0	0
2	Kelapa Gading Timur	1	1	0	0	0
3	Pegangsaan Dua	1	1	0	0	0
<b>Kelapa Gading</b>		3	3	0	0	0

Kode 1 berarti "Ya" dan kode 0 berarti "Tidak"

*Code 1 means 'Yes' and Code 0 means 'No'*

Sumber/Source : BPS Kota Administrasi Jakarta Utara/BPS-Statistics Jakarta Utara Municipality

**Tabel**  
**Table**

3.2.6

**Realisasi/Pencapaian Peserta KB Baru di Kelapa Gading, 2014-2016**  
***The Achievement of New Family Planning Participants in Kelapa Gading, 2014-2016***

Tahun Year	PPM PB	IUD	Metode Kontrasepsi/ <i>Contraception Method</i>							Jumlah <i>Total</i>	% PB thd PPM
			MOP	MOW	IMPL	SUNTIK	PIL	KDM/ OV			
(1)	(2)	(3)	(4)	(5)	(6)	(7)	(8)	(9)	(10)	(11)	
2014	5 916	557	59	-	386	2 569	2 259	300	6 130	103,62	
2015	6 735	370	41	-	234	4 258	3 240	256	8 399	124,71	
2016	9 955	444	22	60	428	4836	3519	482	9791	98,35	

Sumber/*Source* : Kantor KB Jakarta Utara/ *KB Office of Jakarta Utara*

Catatan : PPM ; Pra Perkiraan Masyarakat

**Tabel  
Table**

**3.2.7**

**Pencapaian Peserta KB Baru di Kelapa Gading, 2016  
The Achievement of New Family Planning  
Participants in Kelapa Gading, 2016**

Tahun Year	PPM PB	IUD	Metode Kontrasepsi/ <i>Contraception Method</i>							Jumlah Total	% PB thd PPM
			MOP	MOW	IMPL	SUNTIK	PIL	KDM/ OV			
(1)	(2)	(3)	(4)	(5)	(6)	(7)	(8)	(9)	(10)	(11)	
Kelapa Gading Barat	3138	133	7	18	128	1451	1056	145	2938	93,93	
Kelapa Gading Timur	3720	222	11	30	214	2418	1759	241	4895	131,59	
Pegangan Dua	3097	89	4	12	86	967	704	96	1958	63,22	

Sumber/*Source* : Kantor KB Jakarta Utara/ *KB Office of Jakarta Utara*

Catatan : PPM ; Pra Perkiraan Masyarakat



**Tabel**  
**Table**

3.2.8

**Pencapaian Peserta KB Aktif MKJP di Kelapa Gading, 2014-2016**  
***The Achievement of MKJP Active Family Planning Participants in Kelapa Gading, 2014-2016***

Tahun <i>Year</i>	PPM PA MKJP	Metode Kontrasepsi <i>Contraception Method</i>				Jumlah <i>Total</i>	% thd PPM
		IUD	MOP	MOW	IMPL		
(1)	(2)	(3)	(4)	(5)	(6)	(7)	(8)
2014	9 970	5 605	696	240	450	6 991	70,12
2015	8 420	3 089	200	627	285	4 201	49,89
2016	5175	3804	280	756	1090	5930	114,59

Catatan : MKJP : Metode Kontrasepsi Jangka Panjang

Sumber/Source : Kantor KB Jakarta Utara/*KB Office of Jakarta Utara*

**Tabel  
Table****3.2.9**

**Pra Perkiraan Masyarakat (PPM) Peserta KB Aktif di  
Kelapa Gading, 2016**  
*The PPM of Active Family Planning Participants in  
Kelapa Gading, 2016*

Kelurahan <i>Sub District</i>	PUS PROYEKSI	IUD	Metode Kontrasepsi / <i>Contraception Method</i>					Jumlah <i>Total</i>	
			MOP	MOW	IMPL	SUN- TIK	PIL	KDM/ OV	
(1)	(2)	(3)	(4)	(5)	(6)	(7)	(8)	(9)	
Kelapa Gading Barat	10822	1393	83	288	108	2340	1909	423	6544
Kelapa Gading Timur	11278	1302	95	217	101	2689	2107	308	6819
Pegangsan Dua	11617	1109	68	269	142	2433	2585	417	7023
<b>Kelapa Gading</b>	<b>33718</b>	<b>3804</b>	<b>246</b>	<b>774</b>	<b>351</b>	<b>7462</b>	<b>6601</b>	<b>1148</b>	<b>20386</b>

Sumber/Source : Kantor KB Jakarta Utara/ *KB Office of Jakarta Utara*

**Tabel**  
**Table** 3.2.10

**Pra Perkiraan Masyarakat (PPM) Peserta KB Baru di  
Kelapa Gading, 2016**  
*The PPM of New Family Planning Participants in  
Kelapa Gading, 2016*

Kelurahan <i>Sub District</i>	Proyeksi PUS	Metode Kontrasepsi/ <i>Contraception Method</i>							Total PPM PB
		IUD	MOP	MOW	IMPL	SUN- TIK	PIL	KOM/ OV	
(1)	(2)	(3)	(4)	(5)	(6)	(7)	(8)	(9)	(10)
Kelapa Gading Barat	10823	1393	83	288	102	2340	1905	423	6538
Kelapa Gading Timur	11278	1302	95	217	101	2689	2107	308	6819
Pegangsan Dua	11617	1109	68	269	142	2433	2585	417	7023
<b>Kelapa Gading</b>	33718	3804	246	774	345	7462	6601	1148	20380

Sumber/Source : Kantor KB Jakarta Utara/KB Office of Jakarta Utara

**Tabel** 3.2.11 **Pencapaian Peserta KB Aktif di Kelapa Gading, 2014-2016**  
**Table** **The Achievement of Active Family Planning Participants in Kelapa Gading, 2014-2016**

Tahun Year	PPM PA	Metode Kontrasepsi/ Contraception Method								% PA thd PPM PA
		IUD	MOP	MO W	IMPL	SUN- TIK	PIL	<DM/ OV	Jumlah Total	
(1)	(3)	(4)	(5)	(6)	(7)	(8)	(9)	(10)	(11)	(12)
2014	22 865	5 605	696	240	450	7 013	5 755	1 177	20 936	91,56
2015	19 894	3 089	200	627	285	6 059	932	5 359	16 551	83,20
2016	20386	3804	280	756	1090	10183	7737	1518	25368	124,44

Sumber/Source : Kantor KB Jakarta Utara/KB Office of Jakarta Utara

### 3.3 SOSIAL LAINNYA

#### OTHER SOSIAL

**Tabel**  
**Table**

**3.3.1**

**Keberadaan Bencana Alam di Kelapa Gading menurut Kelurahan dan Jenis Bencana, 2016**  
**Natural Disaster Existence in Kelapa Gading by Sub-District and Disaster Type, 2016**

No.	Kelurahan/Sub District Kecamatan/District	Banjir/Flood	Kebakaran/Fire	Lainnya/Others
(1)	(2)	(3)	(4)	(5)
1	Kelapa Gading Barat	0	0	0
2	Kelapa Gading Timur	0	0	0
3	Pegangsaan Dua	1	0	0
<b>Kelapa Gading</b>		<b>1</b>	<b>0</b>	<b>0</b>

Kode 1 berarti "Ya" dan kode 0 berarti "Tidak"

*Code 1 means 'Yes' and Code 0 means 'No'*

Sumber/Source : Kantor Kecamatan Kelapa Gading/Kelapa Gading District Office

**Tabel**  
**Table**

3.3.2

**Banyaknya Fasilitas Peribadatan di Kelapa Gading,  
2016**  
**Number of Worship Facility in Kelapa Gading, 2016**

No.	Kelurahan/ <i>Sub District</i> Kecamatan/ <i>District</i>	Mesjid <i>Mosque</i>	Mushola/ Surau <i>Small Mosque</i>	Gereja <i>Church</i>	Vihara/ Klenteng <i>Shrine</i>	Jumlah
(1)	(2)	(3)	(4)	(5)	(6)	(7)
1	Kelapa Gading Barat	-	-	-	-	-
2	Kelapa Gading Timur	-	-	-	-	-
3	Pegangsaan Dua	-	-	-	-	-
<b>Kelapa Gading</b>		<b>29</b>	<b>10</b>	<b>26</b>	<b>10</b>	<b>75</b>

Catatan: Data hanya tersedia sampai level kecamatan

Sumber/*Source* : Kantor Kecamatan Kelapa Gading/*Kelapa Gading District Office*

**Tabel**  
**Table**

3.3.3

**Keberadaan Perkumpulan Sosial Budaya dan Jumlah Anggota di Kelapa Gading, 2016**  
***The Existence of Social & Culture Associations and Number of Its Member in Kelapa Gading, 2016***

No.	Kelurahan/ <i>Sub District</i> Kecamatan/ <i>District</i>	Karang Taruna *)		P K K **)	
		Keberadaan <i>The Existence</i>	Jumlah Anggota <i>Total of Member</i>	Keberadaan <i>The Existence</i>	Jumlah Anggota <i>Total of Member</i>
(1)	(2)	(3)	(4)	(5)	(6)
1	Kelapa Gading Barat	1	-	1	542
2	Kelapa Gading Timur	1	-	1	96
3	Pegangsaan Dua	1	-	1	-
<b><i>Kelapa Gading</i></b>		<b>3</b>	<b>-</b>	<b>3</b>	<b>638</b>

Karang Taruna : *Neighborhood Youth*

\*) *Association*

\*\*\*) *PKK (Pendidikan Kesejahteraan Keluarga) : Program at village level to educate women on various aspects of family welfare*

Bersambung  
*To be continued*

**Sambungan Tabel 3.3.3***Continuation from Table 3.3.3*

No.	Kelurahan/ <i>Sub District</i> Kecamatan/ <i>District</i>	Majelis Taklim		Sarana Budaya/Sanggar	
		Keberadaan <i>The Existence</i>	Jumlah <i>Total</i>	Keberadaan <i>The Existence</i>	Jumlah <i>Total</i>
(1)	(2)	(7)	(8)	(9)	(10)
1	Kelapa Gading Barat	1	12	1	15
2	Kelapa Gading Timur	1	12	1	21
3	Pegangsaan Dua	1	8	1	10
<b>Kelapa Gading</b>		<b>3</b>	<b>32</b>	<b>3</b>	<b>46</b>

Kode 1 berarti "Ya" dan kode 0 berarti "Tidak"

*Code 1 means 'Yes' and Code 0 means 'No'*Sumber/*Source* : Kantor Kecamatan Kelapa Gading/*Kelapa Gading District Office*



**Tabel  
Table****3.3.4****Banyaknya Fasilitas Olah Raga di Kelapa Gading,  
2016  
Number of Sport Facility in Kelapa Gading, 2016**

No.	Kelurahan/ <i>Sub District</i> Kecamatan/ <i>District</i>	Fasilitas Olah Raga/ <i>Sport Facility</i>					
		Lapangan/ <i>Field</i>			Kolam Renang <i>Pool</i>	Lapa ngan Tenis	Lapa ngan Futsal
		Sepak Bola <i>Soccer</i>	Bulu Tangkis <i>Badminton</i>	Volley Volley <i>Ball</i>			
(1)	(2)	(3)	(4)	(5)	(6)	(7)	(8)
1	Kelapa Gading Barat	1	5	8	-	2	-
2	Kelapa Gading Timur	1	4	4	1	4	1
3	Pegangsaan Dua	-	17	3	-	-	2
<b>Kelapa Gading</b>		<b>2</b>	<b>26</b>	<b>15</b>	<b>1</b>	<b>6</b>	<b>3</b>

Sumber/*Source* : Kantor Kecamatan Kelapa Gading/*Kelapa Gading District Office*

**Tabel  
Table****3.3.5**

**Banyaknya Perkumpulan Olah Raga di Kelapa Gading, 2014**  
**Number of Sport Club in Kelapa Gading, 2014**

(Diolah dari Pendataan Potensi Desa/Kelurahan 2014/ Based on Potential of Village/Sub District 2014)

No.	Kelurahan/ <i>Sub District</i> Kecamatan/ <i>District</i>	Perkumpulan Olah Raga / <i>Sport Club</i>				
		Sepak Bola <i>Soccer</i>	Bulu Tangkis <i>Badminton</i>	Volley <i>Volley Ball</i>	Karate <i>Karate</i>	Silat <i>Silat</i>
(1)	(2)	(3)	(4)	(5)	(6)	(7)
1	Kelapa Gading Barat	1	4	3	-	-
2	Kelapa Gading Timur	1	4	4	2	-
3	Pegangsaan Dua	1	3	2	1	-
<b>Kelapa Gading</b>		<b>3</b>	<b>11</b>	<b>9</b>	<b>3</b>	<b>0</b>

Sumber/*Source* : BPS Kota Administrasi Jakarta Utara/*BPS-Statistics Jakarta Utara Municipality*

**Tabel**  
**Table**

3.3.6

**Banyaknya Fasilitas Rekreasi dan Kesenian di Kelapa Gading, 2014**  
**Number of Recreation and Art Facility in Kelapa Gading, 2014**

No.	Kelurahan/ <i>Sub District</i> Kecamatan/ <i>District</i>	Gedung Bioskop <i>Cinema</i> <i>Building</i>	Pentas Kesenian <i>Art Stage</i>	Taman Terbuka <i>Public</i> <i>Garden</i>	Diskotik <i>Discotique</i>
(1)	(2)	(3)	(4)	(5)	(6)
1	Kelapa Gading Barat	2	-	1	6
2	Kelapa Gading Timur	3	-	2	7
3	Pegangsaan Dua	-	-	1	5
<b>Kelapa Gading</b>		<b>5</b>	<b>0</b>	<b>4</b>	<b>18</b>

Bersambung  
*To be continued*

**Sambungan Tabel 3.3.6***Continuation from Table 3.3.6*

No.	Kelurahan/ <i>Sub District</i> Kecamatan/ <i>District</i>	Coffee House <i>Coffee House</i>	Night Club <i>Night Club</i>	Spa <i>Spa</i>	Panti Pijat <i>Massage</i> <i>Parlor</i>
(1)	(2)	(7)	(8)	(9)	(10)
1	Kelapa Gading Barat	9	1	1	6
2	Kelapa Gading Timur	8	-	1	8
3	Pegangsaan Dua	5	-	1	4
<b>Kelapa Gading</b>		<b>22</b>	<b>1</b>	<b>3</b>	<b>18</b>

Sumber/*Source* : Kantor Kecamatan Kelapa Gading/*Kelapa Gading District Office*

**Tabel**  
**Table** 3.3.7

**Banyaknya Penyandang Cacat Menurut Jenis dan Kelurahan di Kelapa Gading, 2014**  
**Number of Disability by Type and Sub District in Kelapa Gading, 2014**

No.	Jenis/Type	Kelapa Gading Barat	Kelapa Gading Timur	Pegangsaan Dua	Jumlah/ Total
(1)	(2)	(3)	(4)	(5)	(6)
1	Tunanetra <i>Blind</i>	6	1	20	27
2	Tunarungu <i>Deaf</i>	3	-	-	3
3	Tunawicara <i>Tunawicara</i>	2	-	-	2
4	Tunarungu-Wicara <i>Deaf-Talk</i>	4	-	-	4
5	Tunadaksa <i>Quadriplegic</i>	1	3	3	7
6	Tunagrahita <i>Tunagrahita</i>	-	-	-	-
7	Tunalaras <i>Tunalaras</i>	-	-	1	1
8	Cacat eks sakit kusta <i>Defects former leper</i>	-	-	-	-
9	Cacat Ganda <i>Multiple Disabilities</i>	-	-	-	-

Sumber/Source : Kantor Kecamatan Kelapa Gading/Kelapa Gading District Office

**Tabel  
Table****3.3.8**

**Jumlah Rumah Susun dan Kondominium/Apartemen  
di Kelapa Gading, 2015**  
**Number of Stack House, Real Estate and  
Condominium/Apartment in Kelapa Gading, 2015**

No.	Kelurahan/ <i>Sub District</i> Kecamatan/ <i>District</i>	Rumah Susun Stack House (Unit/Pintu)	Kondominium/Apartemen Condominium/Apartment (Bangunan/ <i>Building</i> )
(1)	(2)	(3)	(4)
1	Kelapa Gading Barat	0	5
2	Kelapa Gading Timur	0	3
3	Pegangsaan Dua	0	3
<b>Kelapa Gading</b>		<b>0</b>	<b>11</b>

Sumber/*Source* : Kantor Kecamatan Kelapa Gading/*Kelapa Gading District Office*

**Tabel**  
**Table** 3.3.9

**Kondisi Air Tanah di Kelapa Gading menurut  
Kelurahan, 2014**  
***Condition of Inland Water in Kelapa Gading by Sub  
District, 2014***

(Diolah dari Pendataan Potensi Desa/Kelurahan 2014/ *Based on Potential of Village/Sub District 2014*)

No.	Kelurahan/ <i>Sub District</i> Kecamatan/ <i>District</i>	Air Tanah Payau / <i>Salty Inland Water</i>			Tercemar Air Laut <i>Poluted Sea Water</i>	
		Seluruhnya <i>Completely</i>	Sebagian <i>Partly</i>	Tidak Ada <i>None</i>	Ada / Yes	Tidak / No
(1)	(2)	(3)	(4)	(5)	(6)	(7)
1	Kelapa Gading Barat	0	1	0	0	1
2	Kelapa Gading Timur	0	0	1	0	1
3	Pegangsaan Dua	0	0	1	0	1
<b><i>Kelapa Gading</i></b>		<b>0</b>	<b>1</b>	<b>2</b>	<b>0</b>	<b>3</b>

Sumber/*Source* : BPS Kota Administrasi Jakarta Utara/*BPS-Statistics Jakarta  
Utara Municipality*

**Tabel  
Table**

**3.3.10 2016**  
**Keberadaan Tempat Penampungan Sampah (TPS),  
 Frekuensi Pengangkutan Sampah dalam Seminggu serta  
 Cara Masyarakat Membuang Sampah di Kelapa Gading,  
 The Existence of Temporary Shelters, Frequency of Trash  
 Transportation a Week and The Society Manner to Throw  
 Trash in Kelapa Gading, 2016**

No. Kelurahan/ <i>Sub District</i> Kecamatan/ <i>District</i>	TPS GDL	Frekuensi <i>Frequency</i>	Cara membuang sampah/ <i>The manner to throw trash</i>				
			Bak Sampah <i>Trash Can</i>	Selokan <i>Drain</i>	Dibakar <i>Burned</i>	Kantongisasi <i>Kantongisasi</i>	
(1)	(2)	(3)	(4)	(5)	(6)	(7)	(8)
1 Kelapa Gading Barat	1	3	1	0	0	0	
2 Kelapa Gading Timur	1	3	1	0	0	0	
3 Pegangsaan Dua	1	3	1	0	0	0	
<b>Kelapa Gading</b>	<b>3</b>	<b>9</b>	<b>3</b>	<b>0</b>	<b>0</b>	<b>0</b>	

Kode 1 berarti "Ya" dan kode 0 berarti "Tidak" untuk kolom (3), (5), (6), (7) dan (8)  
*Code 1 means 'Yes' and Code 0 means 'No' for column(3), (5), (6), (7) and (8)*  
 Sumber/*Source* : Kantor Kecamatan Kelapa Gading/*Kelapa Gading District Office*



---

PEREKONOMIAN  
*Economy*

4



<http://jarkombps.go.id>

---

<http://jakutkota.bps.go.id>

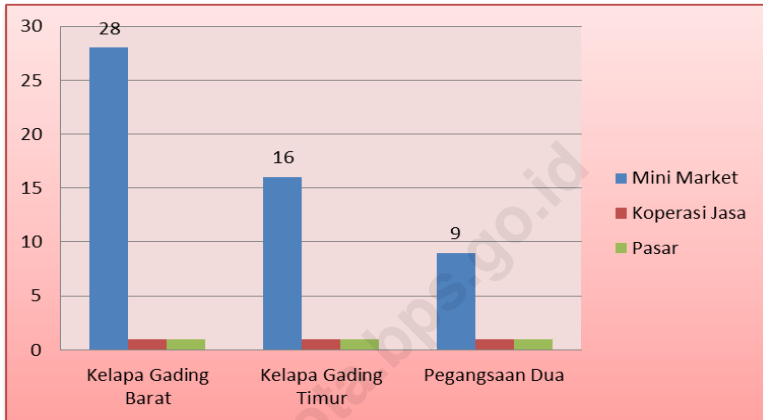
---

**BAB IV/ CHAPTER IV**  
**PEREKONOMIAN/ECONOMY**

<b>PENJELASAN TEKNIS</b>	<b>TECHNICAL NOTES</b>
<p>1. <b>Perusahaan atau usaha industri</b> adalah suatu unit (kesatuan) usaha yang melakukan kegiatan ekonomi, bertujuan menghasilkan barang atau jasa, terletak pada suatu bangunan atau lokasi tertentu, dan mempunyai catatan administrasi tersendiri mengenai produksi dan stuktur biaya serta ada seorang atau lebih yang bertanggung jawab atas usaha tersebut.</p>	<p>1. <b>A manufacturing establishment</b> is <b>defined</b> as a production unit engaged in economic activity, producing goods or services, located in a building or in a certain location, located in a building or in a certain location, keeping a business record concerning the production and cost structure, and having a person or more that are responsible to those activities.</p>
<p>2. <b>Industri Pengolahan</b> dikelompokkan ke dalam 4 golongan berdasarkan banyaknya pekerja, yaitu : <b>Industri Besar</b> (100 orang pekerja atau lebih). <b>Industri Sedang/menengah</b> (20-99 orang pekerja). <b>Industri kecil</b> (5-19 orang pekerja), dan <b>Industri Mikro</b> (1-4 orang pekerja).</p>	<p>2. <b>Manufacturing industries</b> are categorized into four groups, based on the number of employees: <b>Large scale manufacturing</b> (100 employee or more), <b>Medium scale</b> (20-99 employees), <b>Small scale manufacturing</b> (5-19 employees), and <b>Micro industry</b> (1-4 employees).</p>
<p>3. <b>Akomodasi</b> ialah suatu usaha yang menggunakan suatu bangunan atau sebagian bangunan yang disediakan secara khusus dan setiap orang dapat menginap, makan serta memperoleh pelayanan dan fasilitas lainnya</p>	<p>3. <b>An accommodation</b> is an establishment using a building or a part of a building, prepared commercially for any person to stay, eat and obtain service as well as other facilities. <b>ccommodation</b> is segregated into</p>

<p>dengan pembayaran. Akomodasi dibedakan antara hotel dan akomodasi lainnya. Ciri khusus dari hotel adalah mempunyai restoran yang berada di bawah manajemen hotel tersebut.</p> <p>4. <b>Hotel berbintang</b> yaitu hotel yang telah memenuhi syarat yang telah ditentukan seperti persyaratan fisik bentuk pelayanan yang di berikan. Kualifikasi tenaga kerja, jumlah kamar dan lainnya, <b>hotel tidak berbintang</b> yaitu hotel yang tidak memenuhi persyaratan yang telah ditentukan.</p> <p>5. <b>Produksi</b> adalah hasil menurut bentuk produk dari setiap tanaman sayuran, buah-buahan, dan tanaman hias yang diambil berdasarkan luas yang dipanen.</p> <p>6. <b>Luas panen</b> adalah luas tanaman sayuran, buah buahan, dan tanaman hias yang diambil hasilnya/dipanen.</p>	<p><i>hotel and other accommodations. The special characteristic of a hotel is having a restaurant under the hotel management.</i></p> <p>4. <b>A classified hotel</b> is an accommodation which meets specified standards regarding physical requirement, services provided, manpower qualification number of room available. Etc. <b>A non-classified hotel</b> is an accommodation which has not met the requirements previously mentioned.</p> <p>5. <b>Production</b> is the standard production quantity form of vegetable, fruit, and ornamental plant based on harvested area.</p> <p>6. <b>Harvested area</b> is area which vegetable, fruit, and ornamental plant of crop harvested.</p>
---	--

**Grafik/Graphic 4.1**  
**Jumlah Fasilitas Ekonomi di Kelapa Gading, 2016**  
**Number of Economic Facility in Kelapa Gading, 2016**



**Tabel  
Table****4.1**

**Jumlah Bank, Koperasi dan Anggota Koperasi di  
Kelapa Gading, 2014**  
**Number of Bank, Cooperative and Cooperative  
Members in Kelapa Gading, 2014**

No.	Kelurahan/Sub District Kecamatan/District	Bank/Bank		Koperasi/Cooperative			
		Pemerintah Government	Swasta Private	Produksi/ Production	Simpan Pinjam/ Credit	Jumlah Anggota Total Member	Jumlah Anggota Total Member
(1)	(2)	(3)	(4)	(5)	(6)	(7)	(8)
1	Kelapa Gading Barat	3	8	-	-	6	82
2	Kelapa Gading Timur	3	14	-	-	4	58
3	Pegangsaan Dua	3	8	1	26	3	42
<b>Kelapa Gading</b>		<b>9</b>	<b>30</b>	<b>1</b>	<b>26</b>	<b>13</b>	<b>182</b>

Bersambung  
To be continued

**Sambungan Tabel 4.1***Continuation from Table 4.1*

No.	Kelurahan/ <i>Sub District</i> Kecamatan/ <i>District</i>	Koperasi/ <i>Cooperative</i>			
		Serba usaha/ <i>Exertion</i>		Jumlah/ <i>Total</i>	
		Jumlah <i>Total</i>	Anggota <i>Member</i>	Jumlah <i>Total</i>	Anggota <i>Member</i>
(1)	(2)	(9)	(10)	(11)	(12)
1	Kelapa Gading Barat	1	296	7	378
2	Kelapa Gading Timur	2	62	6	120
3	Pegangsaan Dua	-	-	3	61
<b>Kelapa Gading</b>		<b>3</b>	<b>358</b>	<b>16</b>	<b>559</b>

Sumber/*Source* : Kantor Kecamatan Kelapa Gading/*Kelapa Gading District Office*

**Tabel  
Table****4.2****Jumlah Fasilitas Ekonomi di Kelapa Gading, 2016  
Number of Economic Facility in Kelapa Gading,  
2016**

No.	Kelurahan/Sub District Kecamatan/District	Mini Market	Koperasi Jasa	Pasar
(1)	(2)	(3)	(4)	(5)
1	Kelapa Gading Barat	28	1	1
2	Kelapa Gading Timur	16	1	1
3	Pengangsaan Dua	9	1	1
<b>Kelapa Gading</b>		<b>53</b>	<b>3</b>	<b>3</b>

Sumber/Source : Kantor Kecamatan Kelapa Gading/Kelapa Gading District Office



**Tabel** 4.3 **Lokasi Sementara PKL di Kelapa Gading, 2016**  
**Table** 4.3 **Number of Worship Facility in Kelapa Gading, 2016**

No. (1)	Kelurahan/ <i>Sub District</i> Kecamatan/ <i>District</i> (2)	Alamat Lokasi <i>Address</i> (3)	Petak (4)	Pedagang (5)
1	Kelapa Gading Timur	Bukit Gading Raya	49	49
		Pelepah Raya RW 014	107	107
2	Pegangsaan Dua	Al Ihsan	15	15
<b>Kelapa Gading</b>		-	<b>197</b>	<b>197</b>

Sumber/*Source* : Kantor Kecamatan Kelapa Gading/*Kelapa Gading District Office*

**Tabel  
Table****4.4**

**Jumlah Perusahaan Industri dan Tenaga Kerja  
menurut Jenisnya di Kelapa Gading, 2013  
Number of Manufacturing Establishment and Labor  
by Its Kind in Kelapa Gading, 2013**

No.	Kelurahan/Sub District Kecamatan/District	Jumlah Perusahaan Number of Company	Tenaga Kerja Number of Labor
(1)	(2)	(3)	(4)
1	Kelapa Gading Barat	3	100
2	Kelapa Gading Timur	-	-
3	Pegangsaan Dua	22	4 914
<b>Kelapa Gading</b>		<b>23</b>	<b>5 074</b>

Sumber/Source : BPS Kota Administrasi Jakarta Utara/BPS-Statistics Jakarta  
Utara Municipality

Tabel  
Table

4.5

**Jumlah Hotel, Losmen/Penginapan, Hostel, Motel,  
Restoran dan Warung Makan di Kelapa Gading,  
2014**

**Number of Hotel, Motel, Restaurant and Foodstall  
in Kelapa Gading, 2014**

No.	Kelurahan/Sub District Kecamatan/District	Hotel/Hotel		Losmen/Hostel Motel		Jumlah	
		Bintang Classified	Melati Non Class.	P.inapan Inn	Hostel Motel		
(1)	(2)	(3)	(4)	(5)	(6)	(7)	(8)
1	Kelapa Gading Barat	3	-	-	-	-	3
2	Kelapa Gading Timur	3	-	1	-	-	4
3	Pegangsaan Dua	1	1	-	-	-	2
<b>Kelapa Gading</b>		<b>7</b>	<b>1</b>	<b>1</b>	<b>-</b>	<b>-</b>	<b>9</b>

Sumber/Source : BPS Kota Administrasi Jakarta Utara/BPS-Statistics Jakarta  
Utara Municipality

**Tabel  
Table****4.6**

**Pemasukan Pajak Bumi dan Bangunan di Kelapa Gading, 2016**  
***Income from Land and Building Tax in Kelapa Gading, 2016***

No.	Kelurahan/ <i>Sub District</i> Kecamatan/ <i>District</i>	Target/ Target (Rp. )	Realisasi/ Realization (Rp. )	Persentase Realisasi Realization Percentage
(1)	(2)	(3)	(4)	(5)
1	Kelapa Gading Barat	193 495 304 472	192 643 221 903	99,56%
2	Kelapa Gading Timur	52 515 473 654	51 616 578 693	98,29%
3	Pegangsaan Dua	66 895 221 875	63 777 070 520	95,34%
<b>Kelapa Gading</b>		<b>312 906 000 000</b>	<b>308 036 871 116</b>	<b>98,44%</b>

Sumber/*Source* : Kantor Kecamatan Kelapa Gading/*Kelapa Gading District Office*

**Tabel**  
**Table**      **4.7**      **Realisasi Belanja Kelurahan dan Kecamatan, 2016**  
**Realization of Expenditure Sub District and District,**  
**2016**

Kelurahan/ <i>Sub District</i> Kecamatan/ <i>District</i>	Anggaran <i>Fiscal</i> (Rp.)	Realisasi <i>Realization</i> (Rp.)	Persentase <i>Percentage</i> (%)
(1)	(2)	(3)	(4)
Kelapa Gading Barat	8 785 884 639	6 696 436 136	76,22%
Kelapa Gading Timur	10 379 651 741	9 390 810 501	90,47%
Pengangsaan Dua	10 879 926 064	9 445 859 697	86,82%
Kecamatan Kelapa Gading	1 915 929 560	1 173 406 724	61,24%
<b>Jumlah</b>	<b>8 785 884 639</b>	<b>6 696 436 136</b>	<b>76,22%</b>

Sumber : Badan Pengelolaan Keuangan Daerah Provinsi DKI Jakarta

**Tabel  
Table****4.8**

**Jumlah Pohon, Luas Panen dan Produksi Buah-  
Buahan menurut Jenis di Kelapa Gading, 2013  
Number of Plants, Harvested Area and Production of  
Fruits by Kinds in Kelapa Gading, 2013**

No.	Jenis Tanaman <i>Kind of Plant</i>	Luas Lahan <i>Area</i> (Ha)	Jumlah Tanaman <i>Total of Plant</i> (Pohon / <i>Trees</i> )	Produksi <i>Production</i> (Ton)
(1)	(2)	(3)	(4)	(5)
1	Alpukat/ <i>Avocado</i>	-	-	-
2	Belimbing/ <i>Carambola</i>	326	1 300	48,94
3	Durian/ <i>Durian</i>	-	-	-
4	Jambu Biji/ <i>Guava</i>	296	1 102	49,37
5	Jeruk/ <i>Orange</i>	-	-	-
6	Mangga/ <i>Mango</i>	1 720	5 099	38,04
7	Nangka/ <i>Jackfruit</i>	32	75	12,60
8	Jambu Air/ <i>Jambu Air</i>	670	1 693	101,43
9	Pepaya/ <i>Papaya</i>	25	83	4,3
10	Pisang/ <i>Banana</i>	47	114	4,7
11	Rambutan/ <i>Rambutan</i>	-	-	-
12	Salak/ <i>Salak</i>	-	-	-
13	Sawo/ <i>Sapodilla</i>	-	-	-
14	Sirsak/ <i>Soursop</i>	-	-	-
15	Sukun/ <i>Breadfruit</i>	80	215	24
16	Melinjo/ <i>Melinjo</i>	-	-	-
17	Lain-lain/ <i>Others</i>	-	-	-
<b>Jumlah/Total</b>		<b>3 196</b>	<b>4 582</b>	<b>221,34</b>

Sumber/*Source* : Kantor Kecamatan Kelapa Gading/*Kelapa Gading District Office*

**Tabel  
Table****4.9**

**Luas Panen dan Produksi Sayuran di Kelapa Gading,  
2013**  
*Harvested Area and Production of Vegetable in  
Kelapa Gading, 2013*

Jenis Tanaman <i>Kind of Plants</i>	Luas Panen <i>Harvested Area</i> (Ha)	Produksi <i>Production</i> (Kwintal)
(1)	(2)	(3)
1. Bayam	22	399
2. Kangkung	33	1 606
3. Sawi	18	1 250
<b>Jumlah/Total</b>	<b>73</b>	<b>3 255</b>

Sumber : Sudin Pertanian dan Kehutanan Jakarta Utara/*Agriculture and Forestry Service of Jakarta Utara*

**Tabel**  
**Table** 4.10

**Jumlah Pembudidaya, Luas Kolam dan Produksi Budidaya Ikan Air Tawar di Kelapa Gading, 2007-2014**  
**Number of Fish Farmer, Spacious Pooland Freshwater Fish Production in Kelapa Gading, 2007-2014**

No.	Tahun	Pembudidaya (Orang)	Luas Kolam (m <sup>2</sup> )	Produksi (Kg)
(1)	(2)	(3)	(4)	(5)
1.	2007	52	2 000	3 000
2.	2008	10	75	600
3.	2009	12	80	650
4.	2010	12	70	720
5.	2011	26	1 718	1 949
6.	2012	28	1 750	2 070
7.	2013	28	1 750	2 070
8.	2014	28	1 750	2 070

Sumber : Sudin Peternakan, Perikanan dan Kelautan Jakarta Utara/*Livestock Fisheries and Ocean Service of Jakarta Utara*



---

PERHUBUNGAN dan KOMUNIKASI  
*Transportation and Communication*

5



<http://jktu.plains.go.id>

---

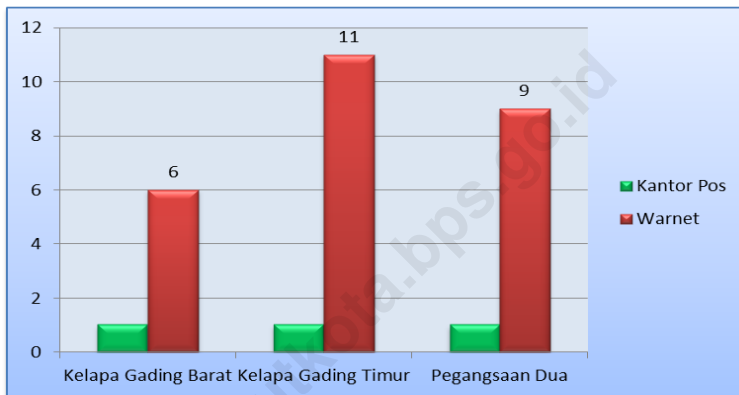
<http://jakutkota.bps.go.id>

---

**BAB V/CHAPTER V**  
**PERHUBUNGAN/TRANSPORTATION**

<b>PENJELASAN TEKNIS</b>	<b>TECHNICAL NOTES</b>
<p>1. <b>Kendaraan bermotor</b> adalah setiap kendaraan yang digerakkan oleh peralatan teknik yang ada pada kendaraan tersebut, biasanya digunakan untuk angkutan orang atau barang di atas jalan raya selain kendaraan yang berjalan di atas rel.</p> <p>2. <b>Kantor Pos</b> adalah pemberi pelayanan pengiriman barang, uang, dsb, dari suatu tempat ke tempat yang lain. Pengguna pelayanan biasanya diharuskan menempel perangko yang cukup pada sampul surat, kartu pos, pos wesel, warkat pos, paket dsb. Rumah pos berfungsi sama seperti kantor pos dan kantor pos pembantu, bedanya rumah pos biasanya terletak di daerah terpencil.</p> <p>3. <b>Telekomunikasi</b> adalah setiap pemancaran, pengiriman dan atau penerimaan dari setiap informasi dalam bentuk tanda-tanda, isyarat, tulisan, gambar, suara dan bunyi melalui sistem kawat, optik, radio atau sistem elektromagnetik lainnya.</p>	<p>1. <b>Motor vehicles</b> are any kind of vehicles motorized by machine set up in those vehicles. They are usually used for transporting peoples and goods on roads except vehicles moving along a railway line.</p> <p>2. <b>Post office</b> is an establishment dealing with the delivery of goods, letters, money, etc. from one place to another place. Service users usually put postage stamps on the envelope and postcard or are charged with amount of money in obtaining services such as money order, aerogramme, package post, etc. A mailing house has the same function as post office and auxiliary post office. It is usually located in remote areas.</p> <p>3. <b>Telecommunication</b> includes every transmitting, delivering and or receiving from every information of marking, signal, article, picture, sound and voice through strand of wire system, optic, radio or other electromagnetic system.</p>

**Gambar 5.1/Graphic 5.1**  
**Jumlah Kantor Pos dan Warnet di Kelapa Gading menurut**  
**Kelurahan Tahun 2014**  
*Number of Post Office and Internet Stall in Kelapa Gading by*  
*Sub District, 2014*



**Tabel 5.1** Keberadaan Sarana Lalu Lintas Utama, Jenis Jalan Utama serta Dapat Tidaknya Dilalui Kendaraan Roda Empat di Kelapa Gading, 2016  
*Existence Means Traffic Main, Main Road Type and Presence Can Crossed Four Wheel Vehicles in Kelapa Gading, 2016*

No	Kelurahan/ Sub District	Air	Darat / Land			Dapat dilalui roda empat / It can passed by Four Wheels Vehicle	
			Aspal	Diperkeras	Tanah	Ya / Yes	Tidak / No
(1)	(2)	(3)	(4)	(5)	(6)	(7)	(8)
1	Kelapa Gading Barat	0	1	0	0	1	0
2	Kelapa Gading Timur	0	1	0	0	1	0
3	Pegangsaan Dua	0	1	0	0	1	0
<b>Kelapa Gading</b>		<b>0</b>	<b>3</b>	<b>0</b>	<b>0</b>	<b>3</b>	<b>0</b>

Kode 1 berarti "Ya" dan kode 0 berarti "Tidak"

*Code 1 means 'Yes' and Code 0 means 'No'*

Sumber/Source : Kantor Kecamatan Kelapa Gading/Kelapa Gading District Office

**Tabel** 5.2 **Keberadaan Angkutan Umum di Kelapa Gading menurut Kelurahan dan Jenis Angkutan Umum, 2016**  
**Table** 5.2 **Existence Public Transportation in Kelapa Gading by Sub District and Type of Public Transportation, 2016**

No.	Kelurahan/ Sub District Kecamatan/District	Ojek Se- peda Bicycle	Ojek Mo- tor/Motor- cycle	Kendaraan/Vehicle		Perahu Bermotor Motorship	Kapal Motor Motorboat	Lain- nya Others
				Roda 3 3 Wheels	Roda 4 4 Wheels			
(1)	(2)	(3)	(4)	(5)	(6)	(7)	(8)	(9)
1	Kelapa Gading Barat	0	1	0	1	0	0	0
2	Kelapa Gading Timur	0	1	0	1	0	0	0
3	Pegangsaan Dua	0	1	0	1	0	0	0
<b>Kelapa Gading</b>		<b>0</b>	<b>3</b>	<b>0</b>	<b>3</b>	<b>0</b>	<b>0</b>	<b>0</b>

Kode 1 berarti "Ya" dan kode 0 berarti "Tidak"

Code 1 means 'Yes' and Code 0 means 'No'

Sumber/Source : Kantor Kecamatan Kelapa Gading/Kelapa Gading District Office

**Tabel** 5.3 **Banyaknya Kantor Pos dan Warnet di Kelapa Gading menurut Kelurahan, 2014**  
**Table** 5.3 **Number of Post Office and Internet Stall in Kelapa Gading by Sub District, 2014**

No.	Kelurahan/ <i>Sub District</i> Kecamatan/ <i>District</i>	Kantor Pos <i>Post Office</i>	Warnet <i>Internet Stall</i>
(1)	(2)	(3)	(4)
1	Kelapa Gading Barat	1	6
2	Kelapa Gading Timur	1	11
3	Pegangsaan Dua	1	9
<b>Kelapa Gading</b>		<b>3</b>	<b>26</b>

Sumber/*Source* : Kantor Kecamatan Kelapa Gading/*Kelapa Gading District*

---

<http://jakutkota.bps.go.id>

---



---

<http://jakutkota.bps.go.id>

---

# DATA

**MENCERDASKAN BANGSA**

<http://jakutkota.bps.go.id>



**BADAN PUSAT STATISTIK**  
**KOTA ADMINISTRASI JAKARTA UTARA**  
**BPS-STATISTICS JAKARTA UTARA MUNICIPALITY**  
Kantor Walikota Jakarta Utara Blok P Lt. 12  
Jl. Yos Sudarso No. 27-29 Telp/Fax : (021) 4353936

