

Statistik Daerah 2016

Kecamatan Ujung Tanah



**BADAN PUSAT STATISTIK
KOTA MAKASSAR**

Statistik Daerah

2016

Kecamatan Ujung Tanah

Paotere Harbour



**BADAN PUSAT STATISTIK
KOTA MAKASSAR**



Badan Pusat Statistik Kota Makassar

Statistik Daerah Kecamatan Ujung Tanah Tahun 2016

No. Publikasi : 7371080.1426
No Katalog : 1101002.7371080
UkuranBuku : 15 cm x 21 cm
JumlahHalaman : 12 Halaman

Naskah :
Koordinator Statistik Kecamatan Ujung Tanah

Design & Layout :
Koordinator Statistik Kecamatan Ujung Tanah

Diterbitkanoleh :
Badan Pusat Statistik Kota Makassar

Boleh dikutip dengan menyebutkan sumbernya



KATA SAMBUTAN

Publikasi **Statistik Daerah Kecamatan Ujung Tanah 2016** diterbitkan oleh Badan Pusat Statistik Kota Makassar berisi berbagai data dan informasi terpilih seputar Kecamatan Ujung Tanah yang dianalisis secara sederhana.

Publikasi Statistik Daerah Kecamatan Ujung Tanah 2016 diterbitkan untuk melengkapi publikasi-publikasi statistik yang sudah terbit secara rutin setiap tahun. Materi yang disajikan dalam Statistik Daerah Kecamatan Ujung Tanah 2016 memuat berbagai informasi/indikator terpilih yang terkait dengan pembangunan di berbagai sektor di Kecamatan Ujung Tanah.

Kritik dan saran konstruktif berbagai pihak kami harapkan untuk penyempurnaan penerbitan mendatang. Semoga publikasi ini mampu memenuhi tuntutan kebutuhan data statistik, baik oleh instansi/dinas pemerintah, swasta, kalangan akademisi maupun masyarakat luas.

Makassar, September 2016

Kepala Badan Pusat Statistik Kota Makassar

Drs. Abdul Hafid, MM

Nip :



KATA PENGANTAR

Publikasi **Statistik Daerah Kecamatan Ujung Tanah 2016** ini merupakan terbitan tahunan di tingkat kecamatan yang diterbitkan oleh Badan Pusat Statistik Kota Makassar.

Publikasi ini juga lebih menjelaskan secara Analisis tentang gambaran dari keadaan Sosial Ekonomi di kecamatan Ujung Tanah. Sumber Data berasal dari berbagai Kantor, Dinas/Instansi lembaga pemerintahan dan swasta yang berada di Kecamatan Ujung Tanah, dan dengan diterbitkannya publikasi STATDA 2016 ini diharapkan juga dapat menjadi bahan rujukan dan kajian dalam pengambilan kebijakan, perencanaan dan evaluasi kegiatan pembangunan.

Semoga ini mampu memenuhi tuntutan kebutuhan data statistik di kecamatan Ujung Tanah. Kritik dan saran konstruktif dari berbagai pihak sangat kami harapkan untuk penyempurnaan penerbitan mendatang.

Makassar, September 2016

Koordinator Statistik Kecamatan Ujung Tanah

Muhammad Aryal
Nip. 19811215 2007 01 1 001

DAFTAR ISI

| | |
|----------------------------------|------|
| Halaman Judul..... | i |
| Katalog..... | ii |
| Kata Sambutan..... | iii |
| Kata Pengantar..... | iv |
| Daftar Isi..... | v |
| Daftar Tabel..... | vi |
| Daftar Grafik..... | vii |
| Daftar Gambar..... | viii |
| Geografi..... | 1 |
| Pemerintahan..... | 2 |
| Penduduk..... | 3 |
| Ketenagakerjaan..... | 4 |
| Pendidikan..... | 5 |
| Kesehatan..... | 6 |
| Perumahan..... | 7 |
| Konstruksi..... | 8 |
| Hotel..... | 9 |
| Transportasi dan Komunikasi..... | 10 |
| Lembaga Keuangan..... | 11 |
| Perdagangan..... | 12 |

DAFTAR TABEL

| | | |
|------------|--|----|
| Tabel 1.1 | Letak, luas dan ketinggian dari permukaan laut kecamatan Ujung Tanah tahun 2015..... | 1 |
| Tabel2.1 | Jumlah pegawai negeri yang berkedudukan di kecamatan dirinci menurut instansi dan jenis kelamin | 2 |
| Tabel3.1 | Jumlah penduduk kecamatan Ujung Tanah berdasarkan hasil sensus penduduk (sp) 2010 | 3 |
| Tabel 4.1 | Jumlah penduduk menurut kelompok umur dan jenis kelamin di kecamatan Ujung Tanah tahun 2015 | 4 |
| Tabel5.1 | Jumlah sekolah, guru dan murid di kecamatan Ujung Tanah tahun 2015 | 6 |
| Tabel5.2 | Jumlah sekolah, guru dan murid di kelurahan kodingareng, barrang caddi, dan barrang lompo kecamatan Ujung Tanah tahun 2015 | 6 |
| Tabel6.1 | Jumlah fasilitas kesehatan di kecamatan Ujung Tanah tahun 2015..... | 6 |
| Tabel9.1 | Jumlah hotel dan akomodasi lainnya menurut kelurahan di kecamatan Ujung Tanah tahun 2015 | 7 |
| Tabel 10.1 | Kondisi jalan utama kelurahan di kecamatan Ujung Tanah tahun 2015 | 10 |
| Tabel 10.2 | Banyaknya rumah tangga yang mengakses internet di kecamatan Ujung Tanah tahun 2015..... | 10 |
| Tabel 12.1 | Banyaknya tempat pemasaran/pasar menurut jenisnya di kecamatan Ujung Tanah tahun 2015 | 11 |
| Tabel 12.2 | Jumlah restoran dan rumah makan di tiap kelurahan di kecamatan Ujung Tanah tahun 2015..... | 11 |

DAFTAR GRAFIK

| | | |
|-------------|---|---|
| grafik 3.1 | Tabel Indikator kependudukan kecamatan ujung tanah tahun 2015 | 3 |
| grafik 4.1 | Perbandingan jumlah penduduk, angkatan kerja dan bukan angkatan kerja kecamatan ujung tanah tahun 2015 | 4 |
| grafik 6.1 | Jumlah tenaga kesehatan dan dukun Bayi/pijat di kecamatan ujung tanah tahun 2015 | 5 |
| grafik 7.1 | Perbandingan rumah tangga terhadap pengguna listrik pln, non pln dan penerangan lainnya | 5 |
| grafik 7.2 | Perbandingan rumah tangga terhadap pengguna air minum kemasan, air ledeng dan air minum lainnya..... | 8 |
| grafik 7.3 | Perbandingan rumah tangga terhadap pengguna gas elpiji, minyak tanah dan bahan bakar memasak lainnya..... | 7 |
| grafik 8.1 | Jumlah surat izin mendirikan bangunan yang di keluarkan kecamatan ujung tanah 5 tahun terakhir..... | 8 |
| grafik 10.1 | Data keluarga pengguna telp kabel, telp celuler, telp kabel dan culler dan data yang akses internet tahun2015 | 9 |

DAFTAR GAMBAR

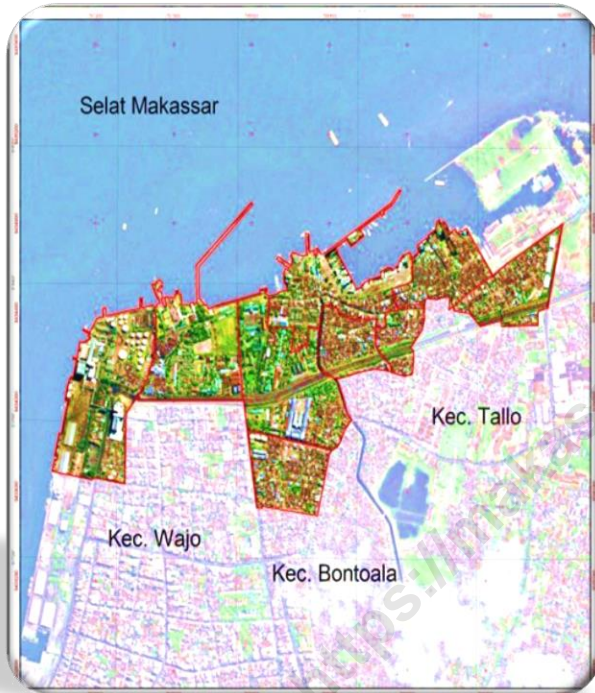
| | | |
|------------|--|---|
| Gambar 1.1 | Peta Ujung Tanah (citra satelit) | 1 |
|------------|--|---|

<https://makassarkota.bps.go.id>

1

Geografis dan Batas Wilayah

Peta Wilayah Kecamatan Ujung Tanah



Kecamatan Ujung Tanah merupakan salah satu dari 14 Kecamatan di Kota Makassar yang berbatasan dengan :

- Utara : Selat Makassar
- Timur : Kecamatan Tallo
- Selatan: Kecamatan Bontoala dan Kecamatan Wajo
- Barat : Selat Makassar.

Kecamatan Ujung Tanah terdiri dari 12 kelurahan dengan luas wilayah 5,94 km². Sebanyak 7 kelurahan di Kecamatan Ujung Tanah merupakan daerah pantai dan 5 kelurahan lainnya merupakan daerah bukan pantai dengan topografi ketinggian dibawah 500 meter dari permukaan laut.

Tabel 1.1 Luas, Letak Dan Ketinggian Dari Permukaan Laut Kecamatan Ujung Tanah Tahun 2016

| Desa/Kelurahan | Luas (Km ²) | Letak | Ketinggian dari Permukaan Laut (M) | | |
|-------------------------|-------------------------|--------------|------------------------------------|---------|------|
| | | | <500 | 500-700 | >700 |
| (1) | (2) | (3) | | | |
| 01. Kodingareng | 0,48 | Pantai | √ | | |
| 02. Barrang Caddi | 0,57 | Pantai | √ | | |
| 03. Barrang Lompo | 0,49 | Pantai | √ | | |
| 04. Ujung Tanah | 0,5 | Pantai | √ | | |
| 05. Tamalabba | 0,58 | Pantai | √ | | |
| 06. Tabaringan | 0,55 | Bukan Pantai | √ | | |
| 07. Totaka | 0,54 | Bukan Pantai | √ | | |
| 08. Pattingalloang | 0,6 | Bukan Pantai | √ | | |
| 09. Gusung | 0,18 | Pantai | √ | | |
| 10. Pattingalloang Baru | 0,39 | Bukan Pantai | √ | | |
| 11. Camba Berua | 0,53 | Bukan Pantai | √ | | |
| 12. Cambaya | 0,53 | Pantai | √ | | |
| Kecamatan | 5,94 | | | | |

Sumber : Kecamatan Ujung Tanah Dalam Angka 2016

2

Pemerintahan

Lembaga dan organisasi tingkat desa/kelurahan yang terbentuk di Kecamatan Ujung Tanah dengan sejumlah anggotanya diharapkan dapat menunjang kegiatan pemerintah dan pembangunan. Kecamatan Ujung Tanah terdiri dari 189 RT, 50 RW. Organisasi atau Lembaga Pemberdayaan Masyarakat (LPM) di Kecamatan Ujung Tanah terdapat 1 unit di setiap kelurahan serta lembaga kepemudaan yg tersebar di seluruh kelurahan.

Tabel 2.1 Jumlah RT, RW, LPM serta lembaga Pemuda di Kecamatan Ujung Tanah 2016

| Desa/Kelurahan | Jumlah Lembaga | | | |
|----------------------|----------------|-----------|-----------|-----------|
| | RT | RW | LPM | Pemuda |
| 1. Kodingareng | 15 | 6 | 1 | 3 |
| 2. Barrang Caddi | 19 | 5 | 1 | 3 |
| 3. Barrang Lompo | 21 | 4 | 1 | 4 |
| 4. Ujung Tanah | 5 | 2 | 1 | 4 |
| 5. Tamalabba | 15 | 4 | 1 | 5 |
| 6. Tabaringan | 25 | 5 | 1 | 6 |
| 7. Totaka | 15 | 4 | 1 | 5 |
| 8. Patingalloang | 15 | 5 | 1 | 6 |
| 9. Gusung | 15 | 3 | 1 | 6 |
| 10. Patingalloang Ba | 13 | 3 | 1 | 5 |
| 11. Camba Berua | 18 | 4 | 1 | 3 |
| 12. Cambaya | 22 | 5 | 1 | 4 |
| Jumlah | 198 | 50 | 12 | 54 |

Sumber : Kecamatan Ujung tanah dalam Angka 2106

Kegiatan pemerintahan di Kecamatan Ujung Tanah di laksanakan oleh sebanyak 225 orang aparat/pegawai negeri, berasal dari berbagai dinas/instansi pemerintah, yang terdiri atas 110 orang laki-laki dan 115 orang perempuan

Tabel 2.2 Jumlah Pegawai Negeri Sipil/BUMN Kecamatan Ujung Tanah Dirinci Menurut Instansi dan Jenis Kelamin Tahun 2016

| Nama Instansi Pemerintah | Jumlah pegawai | | |
|--------------------------|----------------|------------|------------|
| | Laki-Laki | Perempuan | Jumlah |
| 1. Kantor Camat | 62 | 35 | 97 |
| 2. Cabang Dinas PK | 4 | 7 | 11 |
| 3. TPI Paotere | 15 | 8 | 23 |
| 4. Puskesmas/Pustu | 18 | 56 | 74 |
| 5. Kantor Urusan Agama | 6 | 4 | 10 |
| 6. Juru Penerangan | 0 | 0 | 0 |
| 7. BKKBN | 4 | 5 | 9 |
| 8. KSK | 1 | 0 | 1 |
| Jumlah | 110 | 115 | 225 |

Sumber : Kecamatan Ujung Tanah Dalam Angka 2016

3



Berdasarkan hasil proyeksi sensus penduduk tahun 2010 tampak bahwa jumlah penduduk laki-laki sekitar 24.598 jiwa dan perempuan sekitar 23.284 jiwa. Dengan demikian rasio jenis kelamin adalah sekitar 101,29 persen yang berarti setiap 100 orang penduduk perempuan terdapat sekitar 101 orang penduduk laki-laki.

Grafik 3.1 Tabel Indikator Kependudukan Kecamatan Ujung Tanah

| Uraian | 2015 |
|---|----------------|
| (1) | (3) |
| Jumlah Penduduk | 48.882 |
| Kepadatan penduduk (jiwa/km²) | 3.481 |
| Sex Ratio (L/P) (%) | 101,29% |
| Jumlah Rumah Tangga | 10.490 |

Sumber : Kecamatan Ujung Tanah Dalam Angka 2016

Tabel 3.1 Jumlah Penduduk Kecamatan Ujung Tanah Tahun 2105 berdasarkan Hasil Proyeksi Sensus Penduduk 2010

| (1) | (2) | (3) | (4) |
|-------------------------|--------|--------|--------|
| 01. Kodingareng | 2 364 | 2 370 | 4 734 |
| 02. Barrang Caddi | 2 303 | 2 473 | 4 776 |
| 03. Barrang Lompo | 2 377 | 2 303 | 4 680 |
| 04. Ujung Tanah | 557 | 524 | 1 081 |
| 05. Tamalabba | 1 519 | 1 475 | 2 994 |
| 06. Tabaringan | 2 165 | 2 285 | 4 450 |
| 07. Totaka | 1 490 | 1 482 | 2 972 |
| 08. Pattingalloang | 2 791 | 2 781 | 5 572 |
| 09. Gusung | 1 630 | 1 510 | 3 140 |
| 10. Pattingalloang Baru | 1 409 | 1 434 | 2 843 |
| 11. Camba Berua | 2 449 | 2 361 | 4 810 |
| 12. Cambaya | 3 544 | 3 285 | 6 830 |
| Kecamatan | 24 598 | 24 284 | 48 882 |

Sumber : Kecamatan Ujung Tanah Dalam Angka 2016

Dari table diatas dapat di lihat kelurahan yang terpadat penduduknya adalah kelurahan cambaya dengan jumlah penduduk 6.368 jiwa sementara kelurahan yang paling sedikit penduduknya adalah kelurahan ujung tanah dengan jumlah penduduk 1.191 jiwa.

4



Melalui konsep Badan Pusat Statistik, usia kerja dapat digolongkan untuk penduduk yang berumur 15 tahun ke atas, baik mereka yang termasuk angkatan kerja, maupun bukan angkatan kerja.

Tabel 4.1 Penduduk Menurut Kelompok Umur dan Jenis Kelamin di Kecamatan Ujung Tanah Tahun 2015

| Kelompok Umur | Jenis Kelamin | | Jumlah |
|---------------|---------------|---------------|---------------|
| | Laki-Laki | Perempuan | |
| (1) | (2) | (3) | (4) |
| 0 - 4 | 1.979 | 1.806 | 3.785 |
| 5 - 9 | 2.141 | 1.965 | 4.106 |
| 10 - 14 | 2.115 | 1.931 | 4.046 |
| 15 - 19 | 2.653 | 2.638 | 5.291 |
| 20 - 24 | 3.255 | 3.037 | 6.292 |
| 25 - 29 | 2.362 | 2.230 | 4.592 |
| 30 - 34 | 1.858 | 1.883 | 3.741 |
| 35 - 39 | 1.692 | 1.745 | 3.437 |
| 40 - 44 | 1.873 | 1.953 | 3.826 |
| 45 - 49 | 1.478 | 1.474 | 2.952 |
| 50 - 54 | 1.192 | 1.159 | 2.351 |
| 55 - 59 | 754 | 775 | 1.529 |
| 60 - 64 | 537 | 573 | 1.110 |
| 65 + | 709 | 1.079 | 1.788 |
| Jumlah | 24.598 | 24.248 | 48.846 |

Sumber : Kecamatan Ujung Tanah Dalam Angka Tahun 2016

Grafik 4.1 Perbandingan Jumlah Penduduk, Angkatan Kerja dan Bukan Angkatan Kerja Kecamatan Ujung Tanah 2015



Sumber : Kecamatan Ujung Tanah Dalam Angka Tahun 2016

Pada tahun 2015, jumlah penduduk bukan usia kerja di kecamatan Ujung Tanah yaitu 16.153 jiwa yang terdiri dari 8.333 jiwa adalah laki-laki dan 7.820 jiwa adalah perempuan. Untuk penduduk yang termasuk usia kerja pada kecamatan ini mencapai 31.980 jiwa.

Jumlah penduduk perempuan usia kerja lebih besar dibandingkan laki-laki, yaitu 16.143 jiwa. Adapun jumlah penduduk laki-laki usia kerja berjumlah 15.837 jiwa.

5



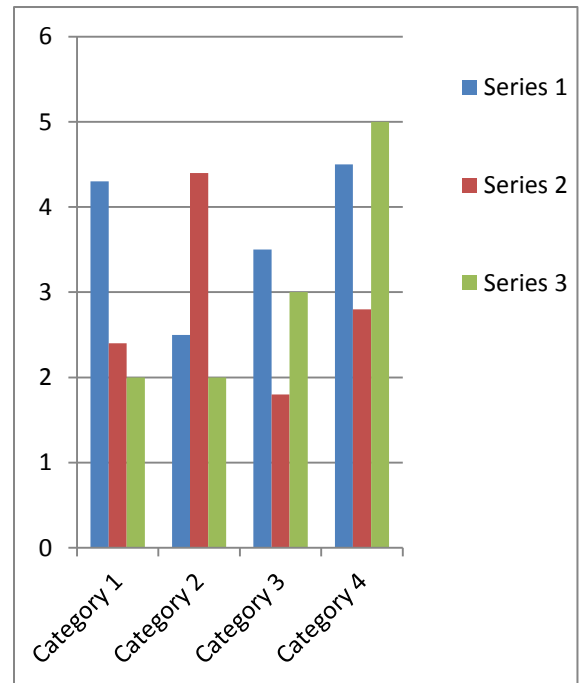
Pada tahun ajaran 2015/2015 jumlah TK di Kecamatan Ujung Tanah ada 11 sekolah dengan 515 orang murid dan 43 orang guru. Pada tingkat SD, baik negeri maupun swasta berjumlah sebanyak 26 sekolah dengan 6.543 orang murid dan 301 orang guru. Untuk tingkat SMP sebanyak 12 sekolah dengan 3.499 orang murid dan 218 orang guru. Sedangkan untuk tingkat SMA/SMK terdapat 8 sekolah dengan 2.034 orang murid dan 188 orang guru.

Tabel 5.1 Jumlah Sekolah, Guru dan Murid di Kecamatan Ujung Tanah 2015

| Uraian | Sekolah | Guru | Murid |
|---------------|-----------|------------|--------------|
| 1. TK | 11 | 43 | 515 |
| 2. SD | 26 | 301 | 6.543 |
| 3. SLTP | 12 | 218 | 3.499 |
| 4. SMU | 8 | 188 | 2.034 |
| 5. PT | - | - | - |
| Jumlah | 57 | 750 | 12591 |

Sumber : Kecamatan Ujung Tanah Dalam Angka 2016

Kecamatan Ujung Tanah merupakan salah satu kecamatan yang tingkat pendidikannya masih di bawah rata rata jika di bandingkan kecamatan lain di Kota Makassar yang di sebabkan karena jumlah fasilitas pendidikan dan tenaga pengajar masih sangat minim terutama di tiga pulau yaitu pulau Kodingareng, Barrang Caddi Dan Barrang Lompo.



6



Jumlah sarana kesehatan tahun 2015 di Kecamatan Ujung Tanah tercatat 1 rumah sakit umum, 3 puskesmas, 7 pustu, 3 rumah bersalin dan 51 posyandu.

Tabel 6.1 Fasilitas Kesehatan di kecamatan Ujung Tanah Tahun 2015

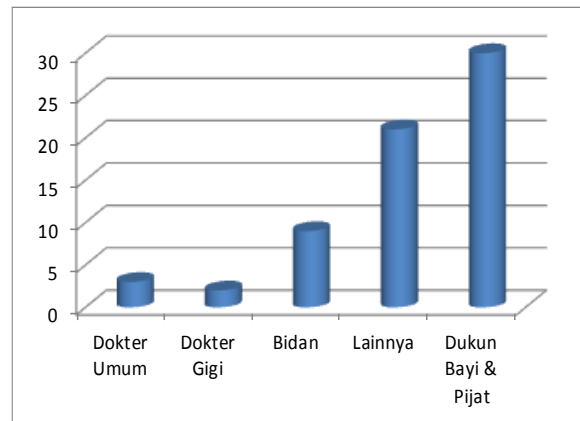
| Desa/Kelurahan | Rumah Sakit | Puskesmas | Rumah Bersalin | Posyandu | Pustu |
|-------------------------|-------------|-----------|----------------|-----------|----------|
| -1 | -2 | -3 | -4 | -5 | -6 |
| 01. Kodingareng | - | 1 | - | 6 | 1 |
| 02. Barrang Caddi | - | 4 | - | 5 | 4 |
| 03. Barrang Lompo | - | 1 | - | 4 | - |
| 04. Ujung Tanah | - | - | - | 2 | - |
| 05. Tamalabba | 1 | - | 1 | 4 | - |
| 06. Tabaringan | - | 1 | - | 5 | - |
| 07. Totaka | - | - | 1 | 3 | - |
| 08. Pattingalloang | - | 1 | - | 6 | 1 |
| 09. Gusung | - | - | 1 | 3 | - |
| 10. Pattingalloang Baru | - | 1 | - | 3 | - |
| 11. Camba Berua | - | - | - | 4 | - |
| 12. Cambaya | - | 1 | - | 6 | 1 |
| Kecamatan | 1 | 3 | 3 | 51 | 7 |

Sumber : Kecamatan Ujung Tanah Dalam Angka Tahun 2016

Untuk tenaga medis tercatat pada tahun 2015 terdapat 3 orang dokter umum, 2 orang dokter gigi dan 30 orang paramedis yang terdiri dari 9 orang bidan desa dan 21 orang perawat/mantri.

Selain fasilitas Rumah Sakit Umum, terdapat juga tempat praktek dokter/bidan yang dapat dijadikan tempat berobat bagi masyarakat yang berada di Kecamatan Ujung Tanah.

Grafik 6.1 Jumlah Tenaga Kesehatan Dan Dukun Bayi/Pijat Di Kecamatan Ujung Tanah Tahun 2015



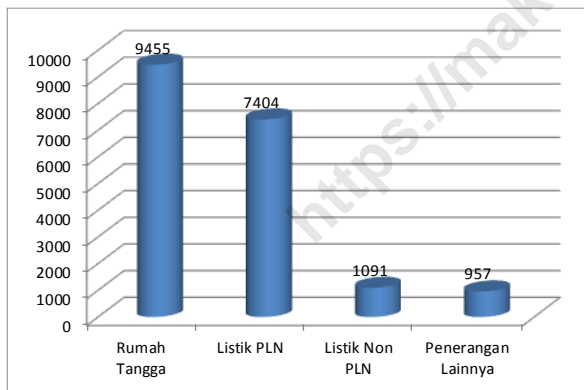
Sumber : Kecamatan Ujung Tanah Dalam Angka Tahun 2016

7

Perumahan

Berdasarkan hasil sensus penduduk tahun 2010, sebanyak 7.404 dari 9.456 rumah tangga di kecamatan Ujung Tanah menggunakan listrik PLN sebagai sumber penerangan, 1.091 Listrik Non PLN dan Penerangan Lainnya sebanyak 957 Rumah Tangga.

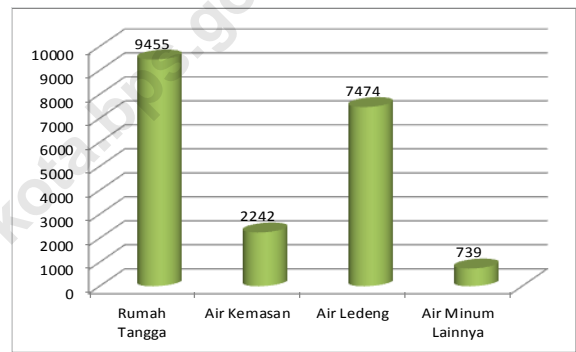
Grafik 7.1 Perbandingan Rumah Tangga Terhadap Pengguna Listrik PLN, Non PLN Dan Penerangan Lainnya



Sumber :Sensus Penduduk Tahun 2010

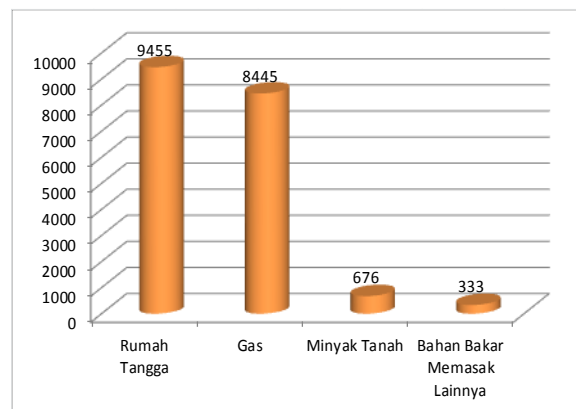
Adapun untuk sumber air minum di kecamatan Ujung Tanah yaitu 3.498 rumah tangga memilih ledeng sampai rumah, sebanyak 2.976 rumah tangga menggunakan ledeng eceran, 2.242 rumah tangga menggunakan air kemasan, dan sisanya sebanyak 739 rumah tangga menggunakan sumber air minum lainnya.

Grafik 7.2 Perbandingan Rumah Tangga Terhadap Pengguna Air Minum kemasan, Ledeng dan air minum lainnya



Sumber :Sensus Penduduk Tahun 2010

Sementara Untuk bahan bakar memasak, sebagian besar keluarga di kecamatan ini menggunakan LPG sebanyak 8.445 rumah tangga, yang menggunakan minyak tanah sebanyak 676 rumah tangga dan 333 rumah tangga menggunakan lainnya.



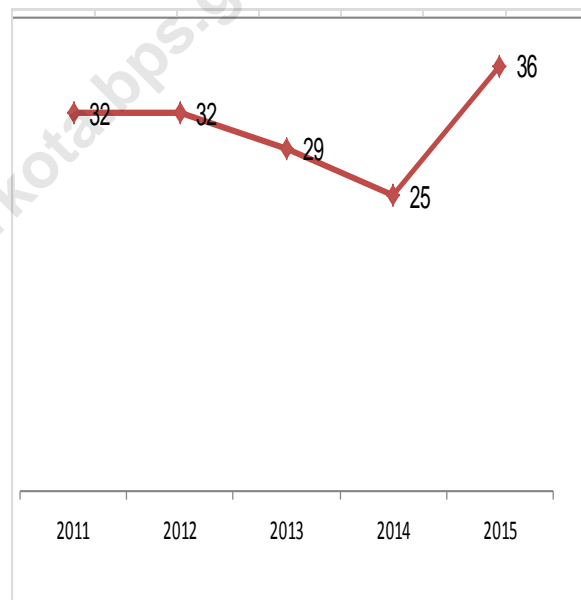
Sumber :Sensus Penduduk Tahun 2010

8

Konstruksi

Berdasarkan data dari Dinas Tata Ruang dan Pengawasan Pembangunan, jumlah bangunan baru yang memiliki izin mendirikan bangunan (IMB) di kecamatan Ujung Tanah cenderung meningkat Pada periode 2011-2015. Pada tahun 2011, bangunan baru yang memiliki IMB sebanyak 32 bangunan. Pada tahun 2015, bangunan baru yang memiliki IMB sebanyak 36 bangunan. Jumlah ini meningkat dari periode sebelumnya namun bukan yang terendah dalam periode 2011-2015.

Grafik 8.1 Izin mendirikan bangunan yang di keluarkan Kecamatan Ujung Tanah 5 tahun terakhir



Sumber : Makassar Dalam Angka Tahun 2016

9

Akomodasi

Pada umumnya di setiap kecamatan di Kota Makassar dapat dijumpai tempat-tempat penginapan, baik hotel maupun tempat penginapan lainnya.

Pada tahun 2015, di kecamatan Ujung Tanah terdapat 1 hotel, dan 1 penginapan lainnya (hostel/motel/ losmen/ wisma). 1 hotel tersebut dapat di temukan di kelurahan Tabaringan dan untuk penginapan di kecamatan Ujung Tanah dapat di temui di kelurahan Barrang Caddi tepatnya Di Pulau Lanjukang.

Tabel 9.1 Jumlah Hotel dan Akomodasi Lainnya Menurut Kelurahan di Kecamatan Ujung Tanah Tahun 2015

| Desa/Kelurahan | Hotel | Akomodasi Lainnya | Jumlah |
|-------------------------|-------|-------------------|--------|
| (1) | (2) | (3) | (4) |
| 01. Kodingareng | - | - | - |
| 02. Barrang Caddi | - | 1 | 1 |
| 03. Barrang Lompo | - | - | - |
| 04. Ujung Tanah | - | - | - |
| 05. Tamalabba | - | - | - |
| 06. Tabaringan | 1 | - | 1 |
| 07. Totaka | - | - | - |
| 08. Pattingalloang | - | - | - |
| 09. Gusung | - | - | - |
| 10. Pattingalloang Baru | - | - | - |
| 11. Camba Berua | - | - | - |
| 12. Cambaya | - | - | - |
| Kecamatan | 1 | 1 | 2 |

Sumber : Kecamatan Ujung Tanah Dalam Angka Tahun 2016

Jalan memiliki peran yang penting untuk menunjang sarana transportasi, terutama transportasi darat. Oleh karena itu, kondisi jalan utama yang ada di kecamatan tersebut perlu diperhatikan guna mendukung kelancaran arus transportasi darat.

Adapun pada tahun 2015, kondisi jalan utama di kecamatan Ujung Tanah berada dalam kondisi yang baik pada setiap kelurahan.

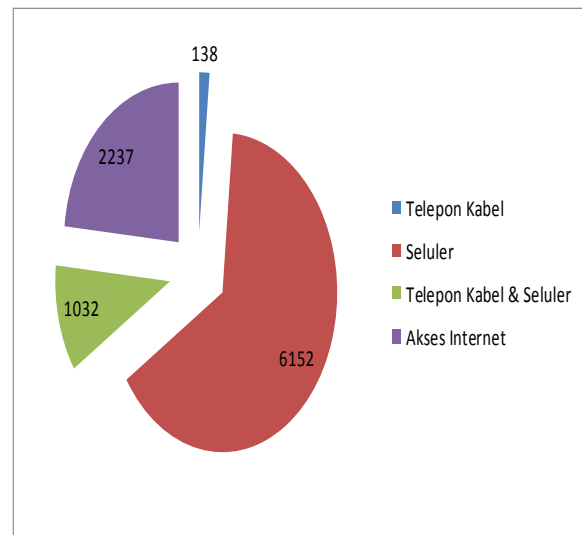
Tabel 10.1 Kondisi Jalan Utama di Kecamatan Ujung Tanah Tahun 2015

| Kelurahan | Kondisi Jalan |
|-------------------------|---------------|
| 01. Kodingareng | Baik |
| 02. Barrang Caddi | Baik |
| 03. Barrang Lompo | Baik |
| 04. Ujung Tanah | Baik |
| 05. Tamalabba | Baik |
| 06. Tabaringan | Baik |
| 07. Totaka | Baik |
| 08. Pattingalloang | Baik |
| 09. Gusung | Baik |
| 10. Pattingalloang Baru | Baik |
| 11. Camba Berua | Baik |
| 12. Cambaya | Baik |

Sumber :Potensi Desa 2016

Fasilitas telekomunikasi sangat diperlukan untuk memperlancar arus informasi dalam rangka memacu kegiatan ekonomi yang semakin baik . Sarana komunikasi umum yang ada di kecamatan ini Ujung Tanah yaitutelepon umum dan warnet. Di Kecamatan Ujung Tanah masih bisa kita dapati fasilitas telepon umum koin namun jumlahnya sangat sedikit.

Grafik10.1 Data Keluarga Pengguna Telp Kabel, Seluler, Telp Kabel & Seluler dan Keluarga Yang Mengakses Internet Tahun2010

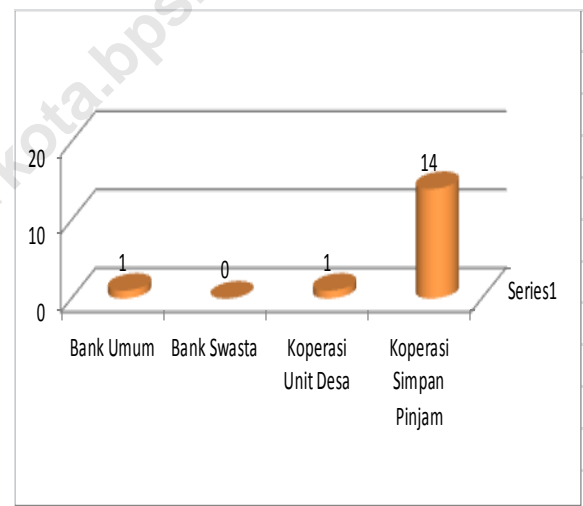


Sumber :Sensus Penduduk Tahun 2010

Pada tahun 2015 di Kecamatan Ujung Tanah hanya terdapat 1 unit Bank umum yang letaknya berada di kelurahan pattingalloang baru.

Dari 12 kelurahan yang ada di kecamatan Ujung Tanah hanya 2 kelurahan yang memiliki Koperasi Unit Desa yaitu Kelurahan Gusung dan Patingalloang Baru masing-masing sebanyak 1 unit dan Koperasi Simpan Pinjam Sebanyak 14 unit yang tersebar hampir di seluruh kelurahan di kecamatan Ujung Tanah

Grafik 11.1 Jumlah Bank Umum, Bank Swasta, KUD dan KSP di kecamatan Ujung Tanah Tahun 2015



Sumber : Kecamatan Ujung Tanah Dalam Angka Tahun 2016

Pada tahun 2015, di kecamatan Ujung Tanah tidak terdapat mall tetapi dapat di jumpai sejumlah pertokoan yang tersebar di dua kelurahan dan sebuah pasar. Tercatat bahwa terdapat lima pertokoan dan satu pasar. Pasar dan Empat pertokoan terletak di kelurahan Tabaringan sedangkan satu pertokoan lainnya terletak di kelurahan Totaka.

Tabel 12.1 Banyaknya Tempat Pemasaran/Pasar Menurut Jenisnya di Kecamatan Ujung Tanah Tahun 2015

| Desa/Kelurahan | Mall | Kelompok Pertokoan | Pasar Tradisional | Swalayan/Toserba |
|-------------------------|------|--------------------|-------------------|------------------|
| (1) | (2) | (3) | (4) | (5) |
| 01. Kodingareng | - | - | - | - |
| 02. Barrang Caddi | - | - | - | - |
| 03. Barrang Lompo | - | - | - | - |
| 04. Ujung Tanah | - | - | - | - |
| 05. Tamalabba | - | - | - | - |
| 06. Tabaringan | - | 4 | 1 | 1 |
| 07. Totaka | - | 1 | - | - |
| 08. Pattingalloang | - | - | - | - |
| 09. Gusung | - | - | - | 1 |
| 10. Pattingalloang Baru | - | - | - | - |
| 11. Camba Berua | - | - | - | - |
| 12. Cambaya | - | - | - | - |
| Kecamatan | - | 5 | 1 | 2 |

Sumber : Kecamatan Ujung Tanah Dalam Angka Tahun 2016

Tabel 12.2 Jumlah Restoran dan Rumah Makan Tiap Kelurahan di Kecamatan Ujung Tanah Tahun 2015

| Desa/Kelurahan | Warung/Kedai Makan | Rumah Makan |
|-------------------------|--------------------|-------------|
| (1) | (2) | (3) |
| 01. Kodingareng | 7 | - |
| 02. Barrang Caddi | 9 | - |
| 03. Barrang Lompo | 11 | - |
| 04. Ujung Tanah | - | - |
| 05. Tamalabba | 10 | - |
| 06. Tabaringan | 17 | - |
| 07. Totaka | 7 | - |
| 08. Pattingalloang | - | - |
| 09. Gusung | 1 | 2 |
| 10. Pattingalloang Baru | 5 | - |
| 11. Camba Berua | 9 | - |
| 12. Cambaya | - | - |
| Kecamatan | 76 | 2 |

Sumber : Kecamatan Ujung Tanah Dalam Angka Tahun 2016

Untuk prasarana pemasaran di kecamatan Ujung Tanah tercatat 86 prasarana pada tahun 2015. Prasarana pemasaran ini meliputi 2 minimarket, 76 warung/kedai makanan minuman, dan 2 restoran/rumah makan.

DATA

Mencerdaskan Bangsa



**BADAN PUSAT STATISTIK
KOTA MAKASSAR**
Jl. Prof. Abdurrahman Basalamah I
Telp. /Fax.: (0411) 442698 Email :
bps7371@bps.go.id