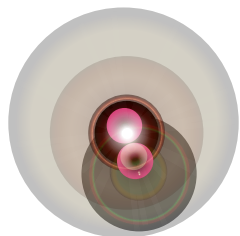




**Kecamatan
BINTAN UTARA
DALAM ANGKA**

2021




**BADAN PUSAT STATISTIK
KABUPATEN BINTAN**



**Kecamatan
BINTAN UTARA
DALAM ANGKA**

2021



Kecamatan Bintang Utara Dalam Angka 2021

ISBN : 978-623-94758-7-1

No. Publikasi: 21020.2107

Katalog: 1102001.2102050

Ukuran Buku: 14,8 cm x 21 cm

Jumlah Halaman: xvi + 95 halaman

Naskah:

Badan Pusat Statistik Kabupaten Bintang

Gambar Cover oleh:

Badan Pusat Statistik Kabupaten Bintang

Ilustrasi Cover:

Pemerintah Daerah Kabupaten Bintang

Diterbitkan oleh:

© BPS Kabupaten Bintang

Dicetak oleh:

CV. Berkah Mandiri

Dilarang mengumumkan, mendistribusikan, mengomunikasikan, dan/atau menggandakan sebagian atau seluruh isi buku ini untuk tujuan komersial tanpa izin tertulis dari Badan Pusat Statistik Kabupaten Bintang

TIM PENYUSUN BUKU

Kecamatan Bintan Utara Dalam Angka 2021

Pengarah:
Yan Safrizal

Tim Penyusun:

Penanggung Jawab:
Lita Rosyada

Naskah:
M Ribawan

Penyunting:
Lita Rosyada

Gambar Kulit:
Lita Rosyada

KEPALA BPS KABUPATEN BINTAN



Drs. Yan Safrizal

<https://bintankab.bps.go.id>



KATA PENGANTAR

Buku publikasi **Kecamatan Bintan Utara dalam Angka 2021** merupakan publikasi tahunan yang diterbitkan oleh Koordinator Statistik Kecamatan (KSK) Bintan Utara yang menyajikan berbagai informasi statistik sektoral baik yang bersumber dari data sekunder maupun hasil survei dan sensus yang dilaksanakan oleh BPS.

Publikasi ini dikemas dalam bentuk tabel–tabel sederhana dengan ulasan singkat sebagai pengantar tabel. Dengan demikian diharapkan para pengguna data akan lebih mudah untuk memanfaatkannya.

Penghargaan dan terima kasih kami sampaikan kepada semua pihak yang telah memberikan kontribusinya hingga terbitnya buku ini.

Tanjung Uban Timur, September 2021

Kepala BPS

Kabupaten Bintan

Yan Safrizal

DAFTAR ISI

	Halaman
Kata Pengantar	vii
Daftar Isi	viii
Daftar Tabel	ix
Daftar Gambar	xiv
1 Geografi dan Iklim	3
2 Pemerintahan	13
3 Kependudukan dan Ketenagakerjaan.....	25
4 Sosial.....	38
5 Pertanian	61
6 Industri, Pertambangan, Energi, dan Konstruksi	73
7 Perdagangan.....	81
8 Hotel dan Pariwisata.....	85
9 Komunikasi.....	91

DAFTAR TABEL

	Halaman
1. GEOGRAFI DAN IKLIM	1
1.1 Luas Wilayah (Ha) Menurut Desa di Kecamatan Bintan Utara, 2020	6
1.2 Tinggi Wilayah di Atas Permukaan Laut (DPL) Menurut Desa di Kecamatan Bintan Utara, 2020	7
1.3 Jumlah Pulau dan Luas Wilayah menurut Desa Atau Kelurahan di Kecamatan Bintan Utara, 2020	8
1.4 Perkiraan Jarak Tempuh ke Ibukota Kecamatan dan Kabupaten Menurut Desa Atau Kelurahan di Kecamatan Bintan Utara (Km) ..	9
2. PEMERINTAHAN	11
2.1 WILAYAH ADMINISTRATIF.....	13
2.1.1 Ibukota Desa dan Klasifikasi Desa di Kecamatan Bintan Utara, 2020	15
2.1.2 Jumlah Lingkungan/Dusun, Rukun Warga (RW), dan Rukun Tetangga (RT) Menurut Desa di Kecamatan Bintan Utara, 2020 ...	16
2.1.3 Jumlah Desa/Kelurahan menurut Status Hukum di Kecamatan Teluk Binta, 2020	17
2.2 KELEMBAGAAN DAN ANGGOTA LINGKUNGAN MASYARAKAT	18
2.2.1 Banyaknya Anggota Lingkungan Masyarakat (Linmas) dan Pos Keamanan Lingkungan (Kamling) Menurut Desa/Kelurahan di Kecamatan Bintan Utara, 2020	18
2.2.2 Banyaknya Kelembagaan Menurut Desa / Kelurahan di Kecamatan Bintan Utara, 2020	19

2.3	PEMILIHAN KEPALA DAERAH	20
2.3.1	Pemilih yang Terdaftar dan Pemilih yang Memberikan Suara pada Pemilu Bupati dan Wakil Bupati di Kecamatan Bintan Utara, 2015.....	20
2.3.2	Jumlah dan Persentase Perolehan Suara Pemilu Bupati dan Wakil Bupati di Kecamatan Bintan Utara, 2015	21
3.	PENDUDUK DAN KETENAGAKERJAAN/	23
3.1	KEPENDUDUKAN	27
3.1.1	Jumlah Penduduk Menurut Desa/Kelurahan di Kecamatan Bintan Utara, 2020	27
3.1.2	Jumlah Penduduk dan Rasio Jenis Kelamin menurut Desa/Kelurahan di Kecamatan Bintan Utara, 2020	28
3.1.3	Distribusi dan Kepadatan Penduduk Menurut Desa/Kelurahan di Kecamatan Bintan Utara, 2020	29
3.1.4	Jumlah Penduduk Menurut Agama dan Desa di Kecamatan Bintan Utara, 2020	30
3.1.5	Jumlah Kepala Keluarga, Penduduk, dan Rata-rata Anggota Rumah Tangga di Kecamatan Bintan Utara, 2020	31
3.1.6	Jumlah Pernikahan, Rujuk, Perceraian, dan Mu'alaf menurut Desa/Kelurahan di Kecamatan Bintan Utara, 2020	32
3.2	ADMINISTRASI PENDUDUK.....	33
3.2.1	Jumlah Kelahiran, Kematian, Migrasi, dan Emigrasi Penduduk Menurut Jenis Kelamin di Kecamatan Bintan Utara, 2020	33
3.2.2	Penduduk Menurut Kepemilikan Surat Administrasi Kependudukan di Kecamatan Bintan Utara, 2020	34
3.2.3	Jumlah Akte yang Diterbitkan Catatan Sipil di Kecamatan Bintan Utara, 2020.....	35
4.	SOSIAL	36
4.1	PENDIDIKAN	38
4.1.1	Jumlah Sekolah, Murid, Guru, dan Rasio Murid-Guru Sekolah Dasar (SD) Menurut Desa di Kecamatan Bintan Utara, 2020	41
x	Kecamatan Bintan Utara Dalam Angka 2021	

4.1.2	Jumlah Sekolah, Murid, Guru, dan Rasio Murid-Guru Sekolah Menengah Pertama Menurut Desa di Kecamatan Bintan Utara 2020	42
4.1.3	Jumlah Sekolah, Murid, Guru, dan Rasio Murid-Guru Sekolah Menengah Atas Menurut Desa di Kecamatan Bintan Utara, 2020	43
4.2	KESEHATAN/HEALTH	44
4.2.1	Jumlah Fasilitas Kesehatan Menurut Desa di Kecamatan Bintan Utara, 2020	44
4.2.2	Jumlah Tenaga Kesehatan Menurut Desa di Kecamatan Bintan Utara, 2020	45
4.2.3	Jumlah Dokter Spesialis, Dokter Umum, dan Dokter Gigi Menurut Sarana Pelayanan Kesehatan di Kecamatan Bintan Utara, 2020, ..	46
4.2.4	Jumlah Balita Yang Pernah Mendapat Imunisasi Menurut Jenis Imunisasi di Kecamatan Bintan Utara, 2020	47
4.2.5	Jumlah Kasus 10 Penyakit Terbanyak di Kecamatan Bintan Utara, 2020	48
4.2.6	Jumlah Bayi Lahir, Bayi Berat Badan Lahir Rendah (BBLR), Dirujuk, dan Bergizi Buruk di Kecamatan Bintan Utara, 2016-2020.....	49
4.2.7	Jumlah Ibu Hamil, Melakukan Kunjungan K1, Melakukan Kunjungan K4, Kurang Energi Kronis (KEK), dan Mendapat Tablet Zat Besi (Fe) di Kecamatan Bintan Utara, 2016–2020.....	50
4.2.8	Jumlah Remaja Usia 15-24 Tahun yang Mendapat Penyuluhan Tentang Kesehatan Reproduksi (Kespro), HIV/AIDS, dan Keluarga Berencana (KB) Menurut Desa/Kelurahan di Kecamatan Bintan Utara, 2020	51
4.2.9	Jumlah Kasus HIV/AIDS, IMS, DBD, Diare, TB, dan Malaria Menurut Desa di Kecamatan Bintan Utara, 2020	52
4.2.10	Jumlah Pasangan Usia Subur dan Akseptor KB Aktif Menurut Desa di Kecamatan Bintan Utara, 2020	53
4.2.11	Jumlah Pasangan Usia Subur dan Peserta KB Aktif Menurut Desa di Kecamatan Bintan Utara, 2020	54

4.3	AGAMA.....	55
4.3.1	Jumlah Tempat Peribadatan Menurut Desa di Kecamatan Bintan Utara, 2020	55
4.3.2	Jumlah Nikah, Thalaq, Cerai, dan Rujuk menurut Desa di Kecamatan Bintan Utara, 2020	56
4.3.3	Penyaluran Zakat Fitrah menurut Desa di Kecamatan Bintan Utara, 2020.....	57
5.	PERTANIAN.....	59
5.1	TANAMAN PANGAN	61
5.1.1	Luas Tanam, Luas Panen, dan Produksi Komoditas Tanaman Pangan di Kecamatan Bintan Utara, 2020	63
5.2	HORTIKULTURA	64
5.2.1	Produksi Komoditas Buah-Buahan di Kecamatan Bintan Utara, 2020.....	64
5.3	PERKEBUNAN	65
5.3.1	Luas Tanaman dan Produksi Perkebunan Menurut Komoditas di Kecamatan Bintan Utara, 2020.....	65
5.4	PETERNAKAN.....	66
5.4.1	Populasi Unggas menurut Desa/Kelurahan dan Jenis Unggas di Kecamatan Bintan Utara, 2020.....	66
5.5	PERIKANAN	67
5.5.1	Jumlah Rumah Tangga Perikanan Tangkap Menurut Subsektor di Kecamatan Bintan Utara, 2018 dan 2020.....	67
5.5.2	Nilai Produksi dan Volume Perikanan Tangkap Menurut Subsektor di Kecamatan Bintan Utara, 2019 dan 2020.....	68
5.5.3	Jumlah Perahu / Kapal Menurut Kecamatan dan Jenis Kapal di Kecamatan Bintan Utara, 2018-2020	69

6.	INDUSTRI PENGOLAHAN DAN ENERGI	71
6.1	INDUSTRI.....	75
6.1.1	Jumlah Industri Pengolahan Mikro dan Tenaga Kerja di Kecamatan Bintan Utara, 2020	75
6.2	ENERGI	76
6.2.1	Jumlah Rumah Tangga yang Memanfaatkan Listrik PLN di Kecamatan Bintan Utara, 2020	76
6.2.2	Jumlah Fasilitas Unit Pengelolaan dan Pendistribusian Air Bersih Menurut Desa/Kelurahan di Kecamatan Bintan Utara 2020	77
7.	PERDAGANGAN	79
7.1	Jumlah Unit Perdagangan Menurut Desa/Kelurahan di Kecamatan Bintan Utara, 2020	82
8.	PARIWISATA.....	83
8.1	Jumlah Hotel dan Akomodasi Lainnya Menurut Klasifikasi di Kecamatan Bintan Utara, 2013-2020.....	86
8.2	Jumlah Restoran/Warung Makan Menurut Desa/Kelurahan di Kecamatan Bintan Utara, 2020	87
8.3	Obyek Wisata di Kecamatan Bintan Utara, 2020	88
9.	TRANSPORTASI.....	89
9.1	Jumlah keberadaan BTS (Base transceiver Station) menurut Desa/Kelurahan Kecamatan Bintan Utara 2020	93
9.2	Sinyal Telekomunikasi yang tersedia dan yang terkuat menurut Desa/Kelurahan di Kecamatan Bintan Utara 2020	94
9.3	Ketersediaan Provider GSM menurut Desa/Kelurahan di Kecamatan Bintan Utara 2020	95

Daftar Gambar

	<i>Halaman</i>
1	Persentase Luas Wilayah (Ha) Menurut Desa di Kecamatan Bintan Utara, 2020 5
2	Jumlah Dusun, RW, dan RT Menurut Desa/Kelurahan dan Jenis Kelamin di Kecamatan Bintan Utara, 2020 14
3	Jumlah Penduduk Kecamatan Bintan Utara, 2020 26
4	Jumlah Sekolah di Kecamatan Bintan Utara, 2020..... 40
5	Jumlah Populasi Unggas Menurut Jenisnya di Kecamatan Bintan Utara, 2020 62
6	Jumlah Pelanggan PLN di Kecamatan Bintan Utara, 2020 74
7	Ketersediaan Provider dan GSM Menurut/ kelurahan di Kec. Bintan Utara 2020. 92

PENJELASAN UMUM

Tanda-tanda, satuan-satuan, dan lain-lainnya yang digunakan dalam publikasi ini adalah sebagai berikut:

Symbols, measurement units, and acronyms which are used in this publication, are as follows:

1. TANDA-TANDA

Data tidak tersedia	: ...
Tidak ada atau nol	: –
Data dapat diabaikan	: 0
Tanda decimal	: ,
Data tidak dapat ditampilkan	: NA
Angka perkiraan	: e
Angka sementara	: x
Angka sangat sementara	: xx
Angka diperbaiki	: r

2. SATUAN

barel	: 158,99 liter = $1/6,2898 \text{ m}^3$
hektar (ha)	: $10\,000 \text{ m}^2$
kilometer (km)	: 1 000 meter (m)
knot	: 1,8523 km/jam
kuintal	: 100 kg
KWh	: 1 000 Watt <i>hour</i>
MWh	: 1 000 KWh
liter (untuk beras)	: 0,80 kg
ons	: 28,31 gram
ton	: 1 000 kg

Satuan lain: buah, dus, butir, helai/lembar, kaleng, batang, pulsa, ton kilometer (ton-km), jam, menit, persen (%).

Other units: unit, pack, pieces, sheet, tin, pulse, ton-kilometres(ton-km), hour, minute, percent (%).

Perbedaan angka di belakang koma disebabkan oleh pembulatan angka.

The difference in decimal numbers is caused by roundin

1 GEOGRAFI DAN IKLIM

<https://bintankab.bps.go.id>

BAB I

GEOGRAFI DAN IKLIM

1.1. Sejarah Singkat

Kecamatan Bintan Utara merupakan salah satu Kecamatan di Kabupaten Kepulauan Riau yang kemudian dimekarkan menjadi Kabupaten Bintan. Kecamatan Bintan Utara dibentuk berdasarkan **Undang-Undang Nomor 53 Tahun 1999 dan berdasarkan UU No. 13 Tahun 2000. Berdasarkan Perda No. 11 Tahun 2007 dan Perda No. 12 Tahun 2007 tentang pembentukan kelurahan/desa dan kecamatan baru.** Kecamatan Bintan Utara terdiri dari 4 kelurahan dan 1 desa yaitu, Kelurahan Tanjung Uban Selatan, Kelurahan Tanjung Uban Kota, Kelurahan Tanjung Uban Utara, Kelurahan Tanjung Uban Timur dan Desa Lancang Kuning.

1.2. Letak Geografis dan Batas Wilayah

Kecamatan Bintan Utara terletak antara 0.6'17" Lintang Utara - 1'34'52" Lintang Utara.

Daerah Kecamatan Bintan Utara merupakan daerah datar dan sebahagiannya berbukit-bukit dimana sebagian besar wilayahnya terletak di pesisir pantai. Perairan Kecamatan Bintan Utara terdiri dari perairan pantai yang berlumpur dan bercampur pasir yang merupakan habitat yang cocok bagi pertumbuhan hutan *mangrove*.

Wilayah Kecamatan Bintan Utara berbatasan dengan:

Utara : Kecamatan Teluk Sebong

Selatan : Kecamatan Seri Kuala Lobam

Barat : Kota Batam

Timur : Kecamatan Teluk Sebong dan Kecamatan Teluk
Bintan

1.3. Luas Wilayah

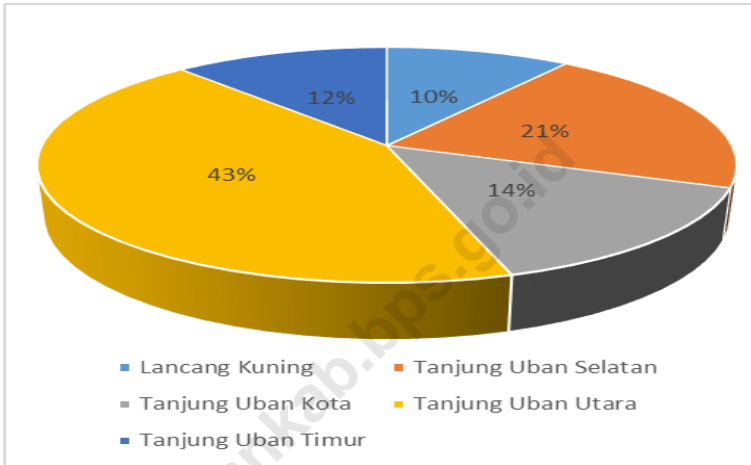
Luas wilayah Kecamatan Bintan Utara mencapai 12.342 km², dengan luas daratan 105,25 km² (0,01%) dan luas lautan 12.236,61 km² (99,99%).

Kecamatan Bintan Utara sebagian besar terletak di Pulau Bintan, namun selain itu kecamatan ini mempunyai 7 buah pulau dimana 3 diantaranya sudah dihuni dan 4 yang lain masih kosong.

1.4. Jarak Antar Kota

Tanjung Uban merupakan Ibukota Kecamatan Bintan Utara yang berjarak 56 km ke Ibukota Kabupaten. Adapun Desa Lancang Kuning merupakan desa terjauh dari Ibukota kecamatan.

Gambar 1 Luas Wilayah Menurut Desa/Kelurahan di Kecamatan Bintang Utara (km²), 2020



Sumber : Kantor Camat Bintang Utara

Tabel 1.1 Luas Wilayah (Km²) Menurut Desa di Kecamatan Bintan Utara, 2020

	Desa/Kelurahan	Luas (Km²)	Persentase
	(1)	(2)	(3)
1	Lancang Kuning	10,50	9,98
2	Tanjung Uban Selatan	21,79	20,70
3	Tanjung Uban Kota	15,14	14,38
4	Tanjung Uban Utara	45,58	43,31
5	Tanjung Uban Timur	12,24	11,63
	Jumlah	105,25	100

Sumber : Kantor Camat Bintan Utara

Tabel 1.2 Tinggi Wilayah di Atas Permukaan Laut (*DPL*) Menurut Desa di Kecamatan Bintan Utara, 2020

	Desa/Kelurahan	Ibukota Desa/Kelurahan	Tinggi (M)
	(1)	(2)	(3)
1	Lancang Kuning	Jago	7
2	Tanjung Uban Selatan	Tanjung Uban	7
3	Tanjung Uban Kota	Tanjung Uban	7
4	Tanjung Uban Utara	Kp. Bugis	4
5	Tanjung Uban Timur	Berdikari	7

Sumber: Kantor Camat Bintan Utara

Tabel 1.3 Jumlah Pulau dan Luas Wilayah Menurut Desa di Kecamatan Bintang Utara, 2020

Desa/Kelurahan	Jumlah Pulau		Luas Wilayah (Km ²)
	Sudah dihuni	Belum dihuni	
(1)	(2)	(3)	(4)
1 Lancang Kuning	-	-	10,50
2 Tanjung Uban Selatan	-	1	21,79
3 Tanjung Uban Kota	-	1	15,14
4 Tanjung Uban Utara	-	1	45,58
5 Tanjung Uban Timur	-	-	12,24
Jumlah	-	3	105,25

Sumber: Kantor Camat Bintang Utara

*Termasuk Pulau Bintang

Tabel 1.4 Perkiraan Jarak Tempuh ke Ibukota Kecamatan dan Kabupaten Menurut Desa di Kecamatan Bintan Utara (Km), 2020

Desa/Kelurahan	Jarak Ke Ibukota Kecamatan	Jarak Ke Ibukota Kabupaten
(1)	(2)	(3)
1 Lancang Kuning	4	45
2 Tanjung Uban Selatan	3	43
3 Tanjung Uban Kota	2	45
4 Tanjung Uban Utara	5	68
5 Tanjung Uban Timur	2	40

Sumber: Kantor Camat Bintan Utara

<https://bintankab.bps.go.id>

2 PEMERINTAHAN

BAB II

PEMERINTAHAN

2.1. Dasar Pembentukan

Kecamatan Bintan Utara merupakan salah satu kecamatan di Kabupaten Bintan yang dahulunya merupakan Kabupaten Kepulauan Riau.

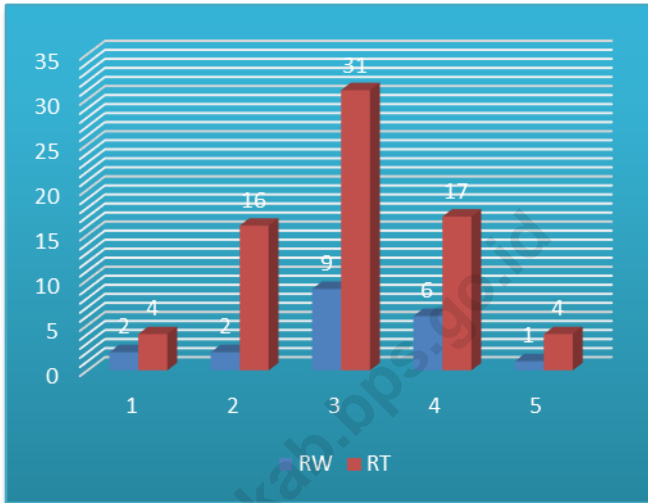
Pada tahun 2007, berdasarkan Peraturan Daerah No. 11 Tahun 2007 tanggal 20 Agustus 2007 dibentuk Kelurahan Tanjung Uban Timur dan Kelurahan Tanjung Permai yang merupakan pemekaran dari Kelurahan Tanjung Uban Selatan.

Dan berdasarkan Peraturan Daerah No. 12 Tahun 2007 tanggal 23 Agustus 2007 Kecamatan Bintan Utara dimekarkan menjadi Kecamatan Seri Kuala Lobam yang meliputi Desa Kuala Sempang, Desa Busung, Desa Teluk Sasah, Kelurahan Teluk Lobam, dan Kelurahan Tanjung Permai.

Sehingga dengan terbentuknya Kecamatan Seri Kuala Lobam maka wilayah Kecamatan Bintan Utara terdiri dari:

1. Desa Lancang Kuning
2. Kelurahan Tanjung Uban Selatan
3. Kelurahan Tanjung Uban Timur
4. Kelurahan Tanjung Uban Utara
5. Kelurahan Tanjung Uban Kota

Gambar 2 Jumlah Dusun, Rukun Warga (RW), dan Rukun Tetangga (RT) menurut Desa di Kecamatan Bintang Utara, 2020



Sumber : Kantor Camat Bintang Utara

2.1 WILAYAH ADMINISTRATIF

Tabel 2.1.1 Ibukota Desa dan Klasifikasi Desa di Kecamatan Bintang Utara, 2020

	Desa/Kelurahan	Ibukota Desa/Kelurahan	Klasifikasi Desa/kelurahan
	(1)	(2)	(3)
1	Lancang Kuning	Jago	Desa
2	Tanjung Uban Selatan	Tanjung Uban	Kelurahan
3	Tanjung Uban Kota	Tanjung uban	Kelurahan
4	Tanjung Uban Utara	Kp. Bugis	Kelurahan
5	Tanjung Uban Timur	berdikari	Kelurahan

Sumber : Kantor Camat Bintang Utara

PEMERINTAHAN

Tabel 2.1.2 Jumlah Lingkungan/Dusun, Rukun Warga (RW), dan Rukun Tetangga (RT) Menurut Desa di Kecamatan Bintan Utara, 2020

	Desa/Kelurahan	Lingkungan	Dusun	RW	RT
	(1)	(2)	(3)	(4)	(5)
1	Lancang Kuning	-	-	2	4
2	Tanjung Uban Selatan	-	-	2	16
3	Tanjung Uban Kota	-	-	9	31
4	Tanjung Uban Utara	-	-	6	17
5	Tanjung Uban Timur	-	-	1	4
	Bintan Utara	-	-	20	72

Sumber : Kantor Camat Bintan Utara

Tabel 2.1.3 Jumlah Desa Menurut Status Hukum di Kecamatan Bintang Utara, 2020

	Desa/Kelurahan	Definitif	Persiapan	UPT / SPT
	(1)	(2)	(3)	(4)
1	Lancang Kuning	1	-	-
2	Tanjung Uban Selatan	1	-	-
3	Tanjung Uban Kota	1	-	-
4	Tanjung Uban Utara	1	-	-
5	Tanjung Uban Timur	1	-	-
	Bintang Utara	5	-	-

Sumber : Kantor Camat Bintang Utara

2.2 KELEMBAGAAN DAN ANGGOTA LINGKUNGAN MASYARAKAT

Tabel 2.2.1 Banyaknya Anggota Lingkungan Masyarakat (Linmas) dan Pos Keamanan Lingkungan (Kamling) Menurut Desa di Kecamatan Bintan Utara, 2020

	Desa/Kelurahan	Anggota Linmas	Pos Kamling	Jumlah
	(1)	(2)	(3)	(4)
1	Lancang Kuning	6	2	8
2	Tanjung Uban Selatan	26	-	26
3	Tanjung Uban Kota	44	-	44
4	Tanjung Uban Utara	34	5	39
5	Tanjung Uban Timur	6	-	6
	Bintan Utara	116	7	123

Sumber : Kantor Camat Bintan Utara

Tabel 2.2.2 Banyaknya Kelembagaan Menurut Desa di Kecamatan Bintan Utara, 2020

	Desa/Kelurahan	Dewan Lingkungan	BPD	LPM	TP PKK
	(1)	(2)	(3)	(4)	(5)
1	Lancang Kuning	-	1	1	1
2	Tanjung Uban Selatan	-	-	1	1
3	Tanjung Uban Kota	-	-	1	1
4	Tanjung Uban Utara	-	-	1	1
5	Tanjung Uban Timur	-	-	1	1
	Jumlah	-	1	5	5

Sumber : Kantor Camat Bintan Utara

2.3 PEMILIHAN KEPALA DAERAH

Tabel 2.3.1 Pemilih yang Terdaftar dan Pemilih yang Memberikan Suara pada Pemilu Bupati dan Wakil Bupati di Kecamatan Bintan Utara, 2020

Rincian		Jumlah
(1)	(2)	
1.	Pemilih yang Terdaftar	15 454
2.	Pemilih yang Memberikan Suara	11 508
Jumlah		-

Sumber : Kantor Camat Bintan Utara

Tabel 2.3.2 Jumlah dan Persentase Perolehan Suara Pemilu Bupati dan Wakil Bupati di Kecamatan Bintan Utara, 2020

Nama Calon Bupati dan Wakil Bupati		Jumlah
<i>(1)</i>		<i>(2)</i>
1.	Apri Sujadi-Roby Kurniawan	6 455
2.	Alias Wello-Dalmasri Syam	4 556
Bintan Utara		11 011

Sumber : Kantor Camat Bintan Utara

PEMERINTAHAN

<https://bintankab.bps.go.id>

3

KEPENDUDUKAN DAN KETENAGAKERJAAN

<https://bintanglab.bps.go.id>

BAB III

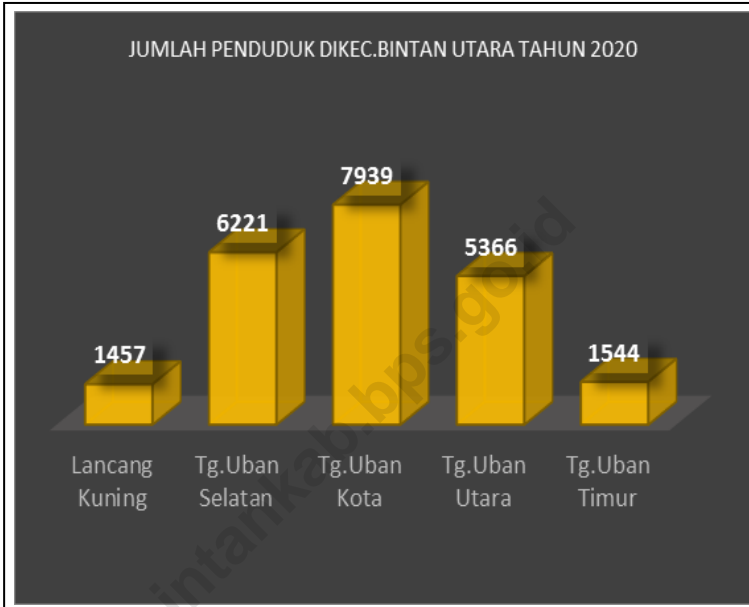
KEPENDUDUKAN DAN KETENAGAKERJAAN

3.1 Penduduk

Data statistik kependudukan diambil dari Hasil Laporan Registrasi Penduduk akhir tahun 2020 yang merupakan hasil rekapitan dari masing-masing desa/kelurahan, dan tersaji seperti tabel dibawah ini. Hasil pengamatan lapangan menunjukkan masih belum lancarnya kegiatan registrasi penduduk, sebagai akibat banyaknya hambatan dalam pelaksanaan. Diantaranya jarak tempuh dan sarana transportasi yang belum memadai. Oleh sebab itu upaya untuk mengembangkan sistem registrasi penduduk yang lebih baik lagi dan perbaikan sarana dan prasarana transportasi di Kecamatan Bintan Utara perlu dilakukan demi terlaksananya tertib pencatatan penduduk.

Disamping itu kegiatan pengecekan data dan sekaligus pembinaan pelaksanaan kegiatan registrasi penduduk sampai ke tingkat kelurahan/desa serta kedisiplinan penduduk sendiri sangat diperlukan dalam menunjang usaha guna mendapatkan data kependudukan yang lengkap dan terpercaya sebagai dasar perencanaan pembangunan.

Gambar 3 Jumlah Penduduk Menurut Desa/Kelurahan di Kecamatan Bintang Utara, 2020



Sumber: BPS Kab.Bintan

3.1 KEPENDUDUKAN

Tabel 3.1.1 Jumlah Penduduk Menurut Desa/Kelurahan di Kecamatan Bintan Utara, 2020

	Desa/Kelurahan <i>Village</i>	Jumlah Penduduk 2020
	(1)	(4)
1	Lancang Kuning	1 457
2	Tanjung Uban Selatan	6 221
3	Tanjung Uban Kota	7 939
4	Tanjung Uban Utara	5 366
5	Tanjung Uban Timur	1 544
	Bintan Utara	22 527

Sumber: BPS Kab. Bintan

KEPENDUDUKAN DAN KETENAGAKERJAAN

Tabel 3.1.2 Jumlah Penduduk dan Rasio Jenis Kelamin Menurut Desa/Kelurahan di Kecamatan Bintan Utara, 2020

Desa/Kelurahan	Jenis Kelamin (ribu)			Rasio Jenis Kelamin
	Laki-Laki	Perempuan	Jumlah	
(1)	(2)	(3)	(4)	(5)
1 Lancang Kuning	738	719	1 457	103
2 Tanjung Uban Selatan	3 101	3 120	6 221	99
3 Tanjung Uban Kota	4 059	3 880	7 939	105
4 Tanjung Uban Utara	2 695	2 671	5 366	101
5 Tanjung Uban Timur	803	741	1 544	108
Bintan Utara	11 397	11 130	22 527	102

Sumber: BPS Kab. Bintan

Tabel 3.1.3 Distribusi dan Kepadatan Penduduk Menurut Desa/Kelurahan di Kecamatan Bintan Utara, 2020

Desa/Kelurahan	Persentase Penduduk	Kepadatan Penduduk per km²
(1)	(2)	(3)
1 Lancang Kuning	6,47	138,8
2 Tanjung Uban Selatan	27,62	285,4
3 Tanjung Uban Kota	35,24	524,3
4 Tanjung Uban Utara	23,82	117,7
5 Tanjung Uban Timur	6,85	126,1
Bintan Utara	100	214

Sumber: BPS Kab. Bintan

KEPENDUDUKAN DAN KETENAGAKERJAAN

Tabel 3.1.4 Banyaknya Penduduk Menurut Agama dan Desa/Kelurahan di Kecamatan Bintan Utara, 2020 (%)

Desa/Kelurahan	Agama						
	Islam	Protestan	Katholik	Budha	Hindu	Khong hu cu	Keperca yaan/lai nya
(1)	(2)	(3)	(4)	(5)	(6)	(7)	
1 Lancang Kuning	89,47	4.51	2.55	0.26	3.20	0	0
2 Tanjung Uban Selatan	86.11	6.35	1.18	0.06	6.17	0.09	0.03
3 Tanjung Uban Kota	87.84	4.76	0.62	0.01	6.77	0	0
4 Tanjung Uban Utara	86.83	9.86	1.48	0.43	1.39	0.02	0
5 Tanjung Uban Timur	90.78	6.64	2.15	0	0.43	0	0
Bintan Utara	87.43	6.55	1.22	0.14	4.62	0.03	0.01

Sumber: Disdukcapil Kab. Bintan

Tabel 3.1.5 Jumlah Kepala Keluarga, Penduduk, dan Rata-rata Anggota Rumah Tangga di Kecamatan Bintan Utara, 2020

Desa/Kelurahan	Kepala Keluarga	Rincian	
		Penduduk	Rata-rata Anggota Rumah Tangga
(1)	(2)	(3)	(4)
1 Lancang Kuning	471	1 457	3
2 Tanjung Uban Selatan	1 941	6221	3
3 Tanjung Uban Kota	2 486	7 939	3
4 Tanjung Uban Utara	1 643	5 366	3
5 Tanjung Uban Timur	457	1544	3
Bintan Utara	6 998	22 527	3

Sumber: BPS Kab. Bintan

KEPENDUDUKAN DAN KETENAGAKERJAAN

Tabel 3.1.6 Jumlah Pernikahan, Rujuk, Perceraian, dan Mu'alaf menurut Desa/Kelurahan di Kecamatan Bintan Utara, 2020

	Desa/Kelurahan	Jumlah			Mu'alaf
		Pernikahan	Cerai	Rujuk	
	(1)	(2)	(3)	(4)	(5)
1	Lancang Kuning	12	n/a	n/a	n/a
2	Tanjung Uban Selatan	41	n/a	n/a	n/a
3	Tanjung Uban Kota	64	n/a	n/a	n/a
4	Tanjung Uban Utara	24	n/a	n/a	n/a
5	Tanjung Uban Timur	4	n/a	n/a	n/a
Bintan Utara		145			

Sumber: Kantor Urusan Agama Bintan

3.2 ADMINISTRASI PENDUDUK

Tabel 3.2.1 Jumlah Kelahiran, Kematian, Migrasi, dan Emigrasi Penduduk Menurut Jenis Kelamin di Kecamatan Bintan Utara, 2020

	Jenis Mobilitas	Jenis Kelamin		Jumlah
		Laki-Laki	Perempuan	
	(1)	(2)	(3)	(4)
1	Kelahiran	399	312	711
2	Kematian	165	136	301
3	Migrasi	88	87	175
4	Emigrasi	124	123	247
	Bintan Utara	776	658	1 434

Sumber: Dinas Kependudukan dan Catatan Sipil Kabupaten Bintan

Tabel 3.2.2 Penduduk Menurut Kepemilikan Surat Administrasi Kependudukan di Kecamatan Bintang Utara, 2020

Jenis Surat Administrasi		Jumlah
(1)		(2)
1	Kartu Keluarga	6 998
2	Kartu Tanda Penduduk (KTP)	23 266
3	Akte Kelahiran	n/a
4	Pasport	n/a
Bintang Utara		

Sumber: Dinas Kependudukan dan Catatan Sipil Kabupaten Bintang

Tabel 3.2.3 Jumlah Akte yang Diterbitkan Catatan Sipil di Kecamatan Bintan Utara, 2020

Jenis Akte		Jumlah
(1)		(2)
1	Kelahiran	483
2	Kematian	150
3	Perkawinan	145
4	Perceraian	n/a
Bintan Utara		

Sumber: Dinas Kependudukan dan Catatan Sipil Kabupaten Bintan

<https://bintankab.bps.go.id>

4 SOSIAL

SOSIAL

<https://bintankab.bps.go.id>

BAB IV

SOSIAL

4.1. Pendidikan

Pembangunan di bidang pendidikan di Kecamatan Bintan Utara ditandai dengan banyaknya sarana pendidikan mulai dari tingkat Taman Kanak-kanak sampai dengan SMU/SMK/SMKS/SLB/SKH Citra Nugraha. Sarana pendidikan terbanyak adalah sarana pendidikan tingkat Sekolah Dasar sebanyak 8 buah serta swasta 2 buah yang tersebar di masing masing kelurahan/desa. Jumlah tenaga guru yang mencukupi juga dapat menunjang keberhasilan pembangunan di bidang pendidikan.

4.2. Kesehatan

Pembangunan di bidang kesehatan di Kecamatan Bintan Utara ditandai dengan banyaknya sarana kesehatan yang dilengkapi dengan fasilitas dan tenaga ahli di bidang kesehatan. **Sebanyak 1 dokter Spesialis 6 Dokter Umum, 1 dokter gigi, 19 Perawat, 1 Perawat Gigi, 15 bidan, 19 tenaga kesehatan lainnya serta dipersiapkan untuk menekan tingkat kematian di wilayah ini.**

4.3. Agama

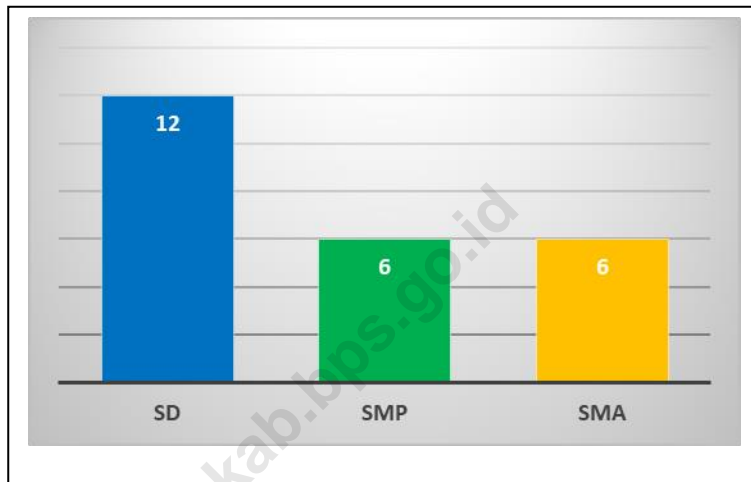
Penduduk yang berdomisili di Kecamatan Bintan Utara memiliki agama dan keyakinan dengan mayoritas sebanyak 22.385 orang menganut agama Islam. Terdapat beberapa rumah ibadah yang dapat mendukung kegiatan

SOSIAL

agama di wilayah ini, antara lain 18 Masjid, 24 Musholla, 2 Gereja Katolik, 4 Gereja Kristen Protestan, dan 2 Wihara.

<https://bintankab.bps.go.id>

Gambar 4 Jumlah Sekolah di Kecamatan Bintang Utara, 2020



Sumber : Kecamatan Bintang Utara

4.1 PENDIDIKAN

Tabel 4.1.1 Jumlah Sekolah, Murid, Guru, dan Rasio Murid-Guru Sekolah Dasar (SD) Menurut Desa/Kelurahan di Kecamatan Bintan Utara, 2020/2021

	Desa/Kelurahan	Sekolah	Murid	Guru	Rasio Murid-Guru
	(1)	(2)	(3)	(4)	(5)
1	Lancang Kuning	1	156	8	19,5
2	Tanjung Uban Selatan	3	654	40	16,35
3	Tanjung Uban Kota	4	1 229	81	15,17
4	Tanjung Uban Utara	3	368*	37*	9,95
5	Tanjung Uban Timur	1	97	4	24,25
	Bintan Utara	12	2 504	170	14,73

Sumber: Data olahan BPS Kab Bintan

Tabel 4.1.2 Jumlah Sekolah, Murid, Guru, dan Rasio Murid-Guru Sekolah Menengah Pertama Menurut Desa/Kelurahan di Kecamatan Bintan Utara, 2020/2021

	Desa/Kelurahan	Sekolah	Murid	Guru	Rasio Murid-Guru
	(1)	(2)	(3)	(4)	(5)
1	Lancang Kuning	-	-	-	-
2	Tanjung Uban Selatan	2	745	57	13,07
3	Tanjung Uban Kota	-	-	-	-
4	Tanjung Uban Utara	4	576	52	11,08
5	Tanjung Uban Timur	-	-	-	-
	Bintan Utara	6	1 321	109	12,12

Sumber: Data olahan BPS Kab Bintan

Tabel 4.1.3 Jumlah Sekolah, Murid, Guru, dan Rasio Murid-Guru Sekolah Menengah Atas (SMA) Menurut Desa/Kelurahan di Kecamatan Bintan Utara, 2020/2021

	Desa/Kelurahan	Sekolah	Murid	Guru	Rasio Murid-Guru
	(1)	(2)	(3)	(4)	(5)
1	Lancang Kuning	-	-	-	-
2	Tanjung Uban Selatan	1	647	49	13,20
3	Tanjung Uban Kota	2	194	26	7,46
4	Tanjung Uban Utara	2	554	61	9,08
5	Tanjung Uban Timur	1	178	16	11,12
	Bintan Utara	6	1 573	152	10,35

Sumber: Data olahan BPS Kab Bintan

4.2 KESEHATAN

Tabel 4.2.1 Jumlah Fasilitas Kesehatan Menurut Desa/Kelurahan di Kecamatan Bintan Utara, 2020

Desa/Kelurahan	Rumah Sakit	Rumah Bersalin	Puskesmas Balai Kesehatan	Puekesmas Pembantu	Posyandu	Polindes
(1)	(2)	(3)	(4)	(5)	(6)	(7)
1 Lancang Kuning	-	-	-	-	3	1
2 Tanjung Uban Selatan	-	-	-	-	3	1
3 Tanjung Uban Kota	-	-	1	-	4	-
4 Tanjung Uban Utara	-	-	-	1	6	1
5 Tanjung Uban Timur	-	-	-	-	4	1
Bintan Utara	-	-	1	1	20	4

Sumber : Puskesmas Bintan Utara

Tabel 4.2.2 Jumlah Tenaga Kesehatan Menurut Desa/Kelurahan di Kecamatan Bintang Utara, 2020

Desa/Kelurahan	Tenaga Kesehatan				
	Tenaga Medis	Tenaga Keperawatan	Tenaga Kebidanan	Tenaga Kefarmasian	Tenaga Kesehatan Lainnya
(1)	(2)	(3)	(4)	(5)	(6)
1 Lancang Kuning	-	-	-	-	-
2 Tanjung Uban Selatan	-	-	-	-	-
3 Tanjung Uban Kota	10	20	16	4	4
4 Tanjung Uban Utara	-	-	-	-	-
5 Tanjung Uban Timur	-	-	-	-	-
Bintang Utara	10	20	16	4	4

Sumber : Puskesmas Bintang Utara

Tabel 4.2.3 Jumlah Dokter Spesialis, Dokter Umum, dan Dokter Gigi Menurut Sarana Pelayanan Kesehatan di Kecamatan Bintan Utara, 2020

Unit Kerja	Dokter Spesialis	Dokter Umum	Dokter Gigi
(1)	(2)	(3)	(4)
Puskesmas	1	7	2
Rumah Sakit	-	-	-
Bintan Utara	1	7	2

Sumber : Puskesmas Bintan Utara

Tabel 4.2.4 Jumlah Balita Yang Pernah Mendapat Imunisasi Menurut Jenis Imunisasi di Kecamatan Bintan Utara, 2020

Jenis Imunisasi	Jumlah
(1)	(2)
BCG	413
CAMPAK	313
DPT 1	358
DPT 2	358
DPT 3	358
POLIO 1	433
POLIO 2	356
POLIO 3	358
POLIO 4	358
HEPATITIS B1	358
HEPATITIS B2	358
HEPATITIS B3	358
Bintan Utara	4 379

Sumber : Puskesmas Bintan Utara

Tabel 4.2.5 Jumlah Kasus 10 Penyakit Terbanyak Rawat Jalan di Kecamatan Bintang Utara, 2020

Jenis Penyakit		Jumlah Kasus
(1)		(2)
1.	Hipertensi	5 640
2.	ISPA	3 262
3.	Cepalgia	383
4.	Dermatitis	267
5.	Observasi Febris	267
6.	Parangitis	112
7.	Gingivitis /Periodental/DM	52
8.	Necrusis uf puip	52
9.	Gastritis/Dispesia	0
10	Reumathoid Artitish	0
.		
Bintang Utara		10 035

Sumber : Puskesmas Bintang Utara

Tabel 4.2.6 Jumlah Bayi Lahir, Bayi Berat Badan Lahir Rendah (BBLR), BBLR Dirujuk, dan Bergizi Buruk di Kecamatan Bintan Utara, 2016- 2020

Tahun	Bayi Lahir	BBLR		Gizi Buruk
		Jumlah	Dirujuk	
(1)	(2)	(3)	(4)	(5)
2016	426	0	0	1
2017	423	4	0	3
2018	422	5	0	0
2019	424	0	0	0
2020	427	0	0	0

Sumber : Puskesmas Bintan Utara

Tabel 4.2.7 Jumlah Ibu Hamil, Melakukan Kunjungan K1, Melakukan Kunjungan K4, Kurang Energi Kronis (KEK), dan Mendapat Tablet Zat Besi (Fe) di Kecamatan Bintan Utara, 2016-2020

Tahun Year	Jumlah Ibu Hamil	Melakukan Kunjungan K1	Melakukan Kunjungan K4	Kurang Energi Kronis (KEK)	Mendapat Zat Besi (Fe)
(1)	(2)	(3)	(4)	(5)	(6)
2016	491	448	437	0	437
2017	463	443	437	0	437
2018	487	447	443	0	371
2019	458	446	430	0	430
2020	453	452	449	0	449

Sumber : Puskesmas Bintan Utara

Tabel 4.2.8 Jumlah Remaja Usia 15-24 Tahun yang Mendapat Penyuluhan Tentang Kesehatan Reproduksi (Kespro), HIV/AIDS, dan Keluarga Berencana (KB) Menurut Desa/Kelurahan/Kelurahan di Kecamatan Bintan Utara, 2020

	Desa/Kelurahan	Penyuluhan Kespro	Penyuluhan HIV/AIDS	Penyuluhan KB Family
	(1)	(2)	(3)	(4)
1	Lancang Kuning	1	1	1
2	Tanjung Uban Selatan	1	1	1
3	Tanjung Uban Kota	1	1	1
4	Tanjung Uban Utara	1	1	1
5	Tanjung Uban Timur	1	1	1
	Bintan Utara	5	5	5

Sumber : Puskesmas Bintan Utara

Tabel 4.2.9 Jumlah Kasus HIV/AIDS, IMS, DBD, Diare, TB dan Malaria Menurut Desa/Kelurahan di Kecamatan Bintan Utara, 2020

	Desa/Kelurahan	HIV/ AIDS	IMS	DBD	Diare	TB	Malaria
	(1)	(2)	(3)	(4)	(5)	(6)	(7)
1	Lancang Kuning	0	0	0	0	2	0
2	Tanjung Uban Selatan	0	0	2	0	3	0
3	Tanjung Uban Kota	0	0	6	0	1	0
4	Tanjung Uban Utara	0	0	10	0	4	0
5	Tanjung Uban Timur	0	0	2	0	0	0
	Bintan Utara	0	0	20	0	10	0

Sumber : Puskesmas Bintan Utara

Tabel 4.2.10 Jumlah Pasangan Usia Subur dan Akseptor KB Aktif Menurut Desa/Kelurahan di Kecamatan Bintan Utara, 2020

	Desa/Kelurahan	MOW	Peserta KB Aktif			Implan	Jumlah
			IUD	Pil	Suntikan		
	(1)	(2)	(3)	(4)	(5)	(6)	(7)
1	Lancang Kuning	1	0	5	9	4	19
2	Tanjung Uban Selatan	0	5	16	35	12	68
3	Tanjung Uban Kota	1	5	25	46	8	85
4	Tanjung Uban Utara	0	1	23	26	6	56
5	Tanjung Uban Timur	0	0	8	8	0	16
	Bintan Utara	2	11	77	124	30	224

Sumber : Puskesmas Bintan Utara

Tabel 4.2.11 Jumlah Pasangan Usia Subur dan Peserta KB Aktif Menurut Desa/Kelurahan di Kecamatan Bintan Utara, 2020

	Desa/Kelurahan	Jumlah PUS	Peserta KB Aktif	
			Target	Realisasi
	(1)	(2)	(3)	(4)
1	Lancang Kuning	256	256	209
2	Tanjung Uban Selatan	1 087	1 087	863
3	Tanjung Uban Kota	1 420	1 420	1 139
4	Tanjung Uban Utara	917	917	720
5	Tanjung Uban Timur	259	259	165
	Bintan Utara	3 939	3 939	3 096

Sumber : Puskesmas Bintan Utara

4.3 AGAMA

Tabel 4.3.1 Jumlah Tempat Peribadatan Menurut Desa/Kelurahan di Kecamatan Bintan Utara, 2020

Desa/Kelurahan	Masjid	Mushola	Gereja Protestan	Gereja Katholik	Pura	Wihara
(1)	(2)	(3)	(4)	(5)	(6)	(7)
1 Lancang Kuning	2	2	-	-	-	-
2 Tanjung Uban Selatan	2	8	-	-	-	2
3 Tanjung Uban Kota	7	5	3	-	-	-
4 Tanjung Uban Utara	4	2	-	-	-	-
5 Tanjung Uban Timur	-	5	-	1	-	-
Bintan Utara	15	22	3	1	0	2

Sumber: Kantor Urusan Agama Bintan

Tabel 4.3.2 Jumlah Nikah, Thalaq, Cerai dan Rujuk Menurut Desa/Kelurahan di Kecamatan Bintan Utara, 2020

	Desa/Kelurahan	Nikah	Thalaq	Cerai	Rujuk
	(1)	(2)	(3)	(4)	(5)
1	Lancang Kuning	12	n/a	n/a	n/a
2	Tanjung Uban Selatan	41	n/a	n/a	n/a
3	Tanjung Uban Kota	64	n/a	n/a	n/a
4	Tanjung Uban Utara	24	n/a	n/a	n/a
5	Tanjung Uban Timur	4	n/a	n/a	n/a
	Bintan Utara	145			

Sumber: Kantor Urusan Agama Bintan Utara

Tabel 4.3.3 Penyaluran Zakat Fitrah Menurut Desa/Kelurahan di Kecamatan Bintan Utara, 2020

	Desa/Kelurahan	Mustahik	Muzzaki	Zakat Fitrah yang disalurkan	
				Beras (Kg)	Uang (Rp)
	(1)	(2)	(3)	(4)	(5)
1	Lancang Kuning	n/a	n/a	n/a	n/a
2	Tanjung Uban Selatan	n/a	n/a	n/a	n/a
3	Tanjung Uban Kota	n/a	n/a	n/a	n/a
4	Tanjung Uban Utara	n/a	n/a	n/a	n/a
5	Tanjung Uban Timur	n/a	n/a	n/a	n/a
Bintan Utara					

Sumber: Kantor Urusan Agama Bintan Utara

<https://bintankab.bps.go.id>

5 PERTANIAN

P E R T A N I A N

5.1. Tanaman Pangan

Produksi tanaman pangan di Kecamatan Bintan Utara mencapai 32,62 ton dengan komoditi sebagai berikut:

- padi
- jagung
- ubi kayu
- ubi jalar
- talas
- kacang tanah

5.2. Hortikultura

Produksi buah-buahan mencapai 84 ton dengan komoditi terbanyak adalah sayuran kangkung dan buah pepaya.

5.3. Perkebunan

Produksi tanaman perkebunan di Kecamatan Bintan Utara mencapai 22,05 ton.

5.4. Peternakan

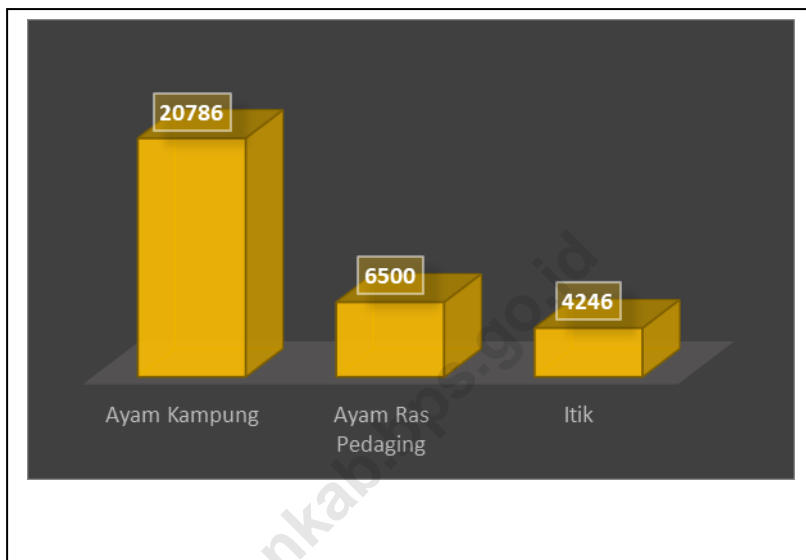
Ternak yang ada di wilayah ini meliputi sapi dan kambing yang sebagian besar terletak di Desa Lancang Kuning.

5.5. Perikanan

Karena letak geografis yang berupa kepulauan dan pesisir, daerah ini juga berpotensi menjadi daerah penangkapan ikan dengan jumlah kapal/perahu penangkap ikan laut sebanyak 5.361 buah.

PERTANIAN

Gambar 5 Jumlah Populasi Unggas menurut Jenis Hewan di Kecamatan Bintan Utara, 2020 (Ton)



Sumber : Dinas Pertanian dan Ketahanan Pangan Kabupaten Bintan

5.1 TANAMAN PANGAN

Tabel 5.1.1 Luas Tanam, Luas Panen, dan Produksi Komoditas Tanaman Pangan di Kecamatan Bintang Utara, 2020

	Komoditas	Luas Tanam (Ha)	Luas Panen (Ha)	Produksi (Ton)
	(1)	(2)	(3)	(4)
1	Padi	n/a	n/a	n/a
2	Jagung	n/a	n/a	n/a
3	Ubi Kayu	n/a	n/a	n/a
4	Ubi Jalar	n/a	n/a	n/a
5	Talas	n/a	n/a	n/a
6	Kacang Tanah	n/a	n/a	n/a
Bintang Utara				

Sumber : Dinas Pertanian dan Ketahanan Pangan Kabupaten Bintang

PERTANIAN

5.2 HORTIKULTURA

Tabel 5.2.2 Produksi Buah-Buahan Menurut Komoditas di Kecamatan Bintan Utara, 2020 (*Kuintal*)

Komoditas		Produksi
(1)		(2)
1.	Mangga	245
2.	Salak	644
3.	Nangka	2 267
4.	Pepaya	530
5.	Pisang	1 176
6.	Nanas	641
7.	Durian	0
Bintan Utara		5 503

Sumber : Dinas Pertanian dan Ketahanan Pangan Kabupaten Bintan

5.3 PERKEBUNAN

Tabel 5.3.1 Luas Tanaman dan Produksi Perkebunan Menurut Komoditas di Kecamatan Bintang Utara, 2020

	Komoditas	Luas Lahan (Ha)			Produksi (Ton)
		TBM	TM	TTR	
	(1)	(2)	(3)	(4)	(5)
1.	Karet		22		2
2.	Kelapa		18		12
3.	Kelapa Sawit		4		7
4.	Lada		-		-
5.	Cengkeh		-		-
Bintang Utara			44		21

Sumber : Dinas Pertanian dan Ketahanan Pangan Kabupaten Bintang

PERTANIAN

5.4 PETERNAKAN

Tabel 5.4.1 Populasi Unggas Menurut Desa/Kelurahan/Kelurahan dan Jenis Unggas di Kecamatan Bintan Utara, 2020 (Ekor)

Jenis Unggas		Jumlah
(1)	(2)	
1	Ayam Kampung	20 786
2	Ayam Ras Pedaging	6 500
3	Itik	4 246
Bintan Utara		31 532

Sumber : Dinas Pertanian dan Ketahanan Pangan Kabupaten Bintan

5.5 PERIKANAN

Tabel 5.5.1 Jumlah Rumah Tangga Perikanan Tangkap Menurut Subsektor di Kecamatan Bintan Utara, 2018, 2019 dan 2020

Rumah Tangga Perikanan	Jumlah		
	2018	2019	2020
(1)	(2)	(3)	(4)
1. Penangkapan	n.a	n.a	n.a
2. Air Laut	n.a	n.a	n.a
3. Air Tawar	n.a	n.a	n.a
4. Air Payau	n.a	n.a	n.a
5. P2HP	n.a	n.a	n.a
Bintan Utara			

Sumber: Dinas Kelautan dan Perikanan Kabupaten Bintan

PERTANIAN

Tabel 5.5.2 Nilai Produksi dan Volume Perikanan Tangkap Menurut Subsektor di Kecamatan Bintan Utara, 2019 dan 2020

Subsektor	Volume (Ton)		Nilai Produksi (000 Rp)	
	2019	2020	2019	2020
(1)	(2)	(3)	(4)	(5)
Perikanan Laut				
1 Penangkapan	31.740,80	n/a	n/a	n/a
2 Budidaya Laut	980,00	n/a	n/a	n/a
1 Budidaya Air Tawar	1.584,00	n/a	n/a	n/a
2 Budidaya Air Payau	-	n/a	n/a	n/a

Bintan Utara

Sumber: Dinas Kelautan dan Perikanan Kabupaten Bintan

Tabel 5.5.3 Jumlah Perahu/Kapal Menurut Kecamatan dan Jenis Kapal di Kecamatan Bintan Utara, 2018-2020

Jenis Kapal	2018	2019	2020
(1)	(2)	(3)	(4)
1. Perahu Tanpa Motor	n/a	n/a	n/a
2. Perahu Motor Tempel	n/a	n/a	n/a
3. Kapal Motor	n/a	n/a	n/a
Bintan Utara			

Sumber: Dinas Kelautan dan Perikanan Kabupaten Bintan

6

INDUSTRI, PERTAMBANGAN, ENERGI, DAN KONSTRUKSI

<https://bintan.kab.bps.go.id>

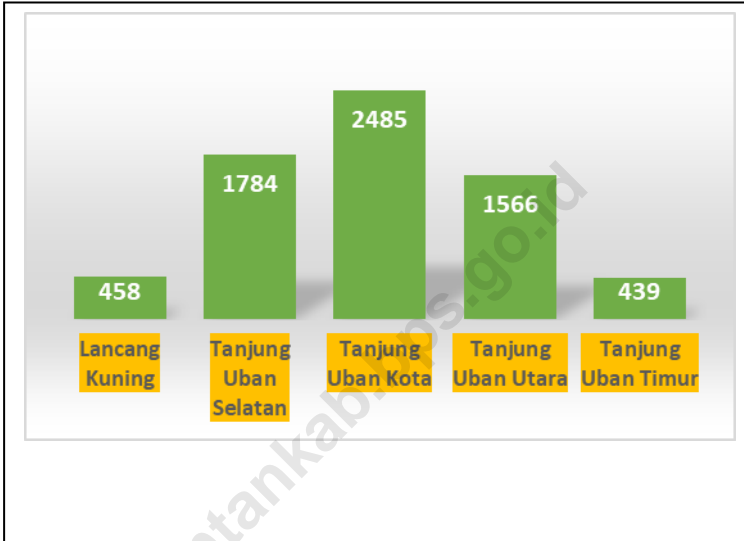
BAB VI

INDUSTRI

Sektor industri di Kecamatan Bintang Utara masih memerlukan banyak perhatian dari pemerintah. Dari data yang diperoleh Di Kecamatan Bintang Utara tidak terdapat Industri Besar, yang ada hanya industri kecil atau industri Rumah Tangga.

Sektor industri yang banyak terdapat di Kecamatan Bintang Utara adalah industri rumah tangga dengan komoditas andalannya adalah kain tenun dan kue kering.

Gambar 6 Jumlah Pengguna PLN di Kecamatan Bintan Utara, 2020



6.1 INDUSTRI

Tabel 6.1.1 Jumlah Industri Pengolahan Mikro dan Tenaga Kerja di Kecamatan Bintan Utara, 2020

	Desa/Kelurahan	Industri Mikro	Tenaga Kerja
	(1)	(2)	(3)
1	Lancang Kuning	-	-
2	Tanjung Uban Selatan	16	-
3	Tanjung Uban Kota	3	-
4	Tanjung Uban Utara	22	-
5	Tanjung Uban Timur	3	-
	Bintan Utara	44	-

Sumber: PODES

6.2 ENERGI

Tabel 6.2.1 Jumlah Rumah Tangga yang Memanfaatkan Listrik PLN dan Non PLN di Kecamatan Bintan Utara, 2020

Desa/Kelurahan		Listrik	
		PLN	NON PLN
(1)		(2)	(3)
1	Lancang Kuning	458	-
2	Tanjung Uban Selatan	1 784	-
3	Tanjung Uban Kota	2 485	-
4	Tanjung Uban Utara	1 566	-
5	Tanjung Uban Timur	439	-
Bintan Utara		6 732	-

Sumber: Kantor Camat Bintan Utara

Tabel 6.2.2 Jumlah Fasilitas Unit Pengelolaan dan Pendistribusian Air Bersih Menurut Desa/Kelurahan di Kecamatan Bintan Utara, 2020

Desa/Kelurahan	Jumlah
(1)	(2)
1 Lancang Kuning	-
2 Tanjung Uban Selatan	1
3 Tanjung Uban Kota	-
4 Tanjung Uban Utara	-
5 Tanjung Uban Timur	-
Bintan Utara	1

Sumber: Kantor Camat Bintan Utara

<https://bintankab.bps.go.id>

7 PERDAGANGAN

BAB VII

PERDAGANGAN

Perdagangan atau perniagaan adalah kegiatan tukar-menukar barang atau jasa atau keduanya yang berdasarkan kesepakatan bersama bukan pemaksaan.

Pada tahun 2020, terdapat 571 sarana perdagangan di Kecamatan Bintan Utara. Sarana perdagangan tersebut tersebar di masing-masing desa/kelurahan. Sarana perdagangan memudahkan transaksi jual-beli bagi penduduk Bintan Utara. Persebaran usaha jasa perorangan dan perdagangan skala sedang dan kecil masih terpusat di Desa Tanjung Uban Timur dengan total 36 unit perdagangan.

PERDAGANGAN

Tabel 7.1 Jumlah Unit Perdagangan Menurut Desa di Kecamatan Bintan Utara, 2020

Unit Perdagangan	Lancang Kuning	Tanjung Uban Selatan	Tanjung Uban Kota	Tanjung Uban Utara	Tanjung Uban Timur
(1)	(2)	(3)	(4)	(5)	(6)
1. Minimarket	-	3	3	1	-
2. Pasar Permanen	-	1	1	-	-
3. Pasar Semi Permanen	-	-	-	-	-
4. Rumah Makan	-	6	5	-	-
5. Warung Makan	20	65	45	50	4
6. Warung Kelontong	10	35	160	105	16
7. Bengkel	1	11	6	3	3
8. Salon	-	3	5	2	-
9. Fotokopi	-	2	1	3	1
10. Usaha Cuci Motor Mobil	-	5	4	1	-
11. Kios BBM	1	-	2	3	-
Jumlah					

Sumber: BPS Kabupaten Bintan

<https://bintangkab.bps.go.id>

8 HOTEL DAN PARIWISATA

BAB VIII

HOTEL DAN PARIWISATA

Perkembangan perekonomian suatu daerah sangat ditentukan oleh fasilitas pendukungnya seperti fasilitas akomodasi dan pariwisata.

Pada tahun 2020, Kecamatan Bintang Utara memiliki 5 wisma melati.

Aspek pariwisata di wilayah ini masih perlu ditingkatkan mengingat hanya terdapat 5 buah wisma yang beroperasi, antara Lain:

1. Wisma Pesona
2. Wisma Sari Bintang
3. Wisma Puri Anda
4. Wisma Bintang Wisata
5. Wisma Jimy

HOTEL DAN PARIWISATA

Tabel 8.1 Jumlah Hotel dan Akomodasi Lainnya Menurut Klasifikasi di Kecamatan Bintan Utara, 2020

Tahun	Hotel					Akomodasi Lainnya
	Bintang 1	Bintang 2	Bintang 3	Bintang 4	Bintang 5	
(1)	(2)	(3)	(4)	(5)	(6)	(7)
1. Lancang Kuning	-	-	-	-	-	-
2. Tanjung Uban Selatan	-	-	-	-	-	2
3. Tanjung Uban Kota	-	-	-	-	-	4
4. Tanjung Uban Utara	-	-	-	-	-	-
5. Tanjung Uban Timur	-	-	-	-	-	-
Bintan Utara	-	-	-	-	-	5

Sumber: Kantor Camat Bintan Utara

Tabel 8.2 Jumlah Restoran/Warung Makan Menurut Desa/Kelurahan di Kecamatan Bintang Utara, 2020

	Desa/Kelurahan	Jenis	
		Restoran	Warung Makan
	(1)	(2)	(3)
1	Lancang Kuning	0	20
2	Tanjung Uban Selatan	6	65
3	Tanjung Uban Kota	5	45
4	Tanjung Uban Utara	0	50
5	Tanjung Uban Timur	0	4
	Bintang Utara	11	184

Sumber: Olahan data podes

Tabel 8.3 Obyek Wisata di Kecamatan Bintan Utara, 2020

	Desa/Kelurahan	Objek Wisata	Jumlah
	(1)	(2)	(3)
1	Lancang Kuning	-	-
2	Tanjung Uban Selatan	-	-
3	Tanjung Uban Kota	-	-
4	Tanjung Uban Utara	1	1
5	Tanjung Uban Timur	-	-
	Bintan Utara	1	1

Sumber: Kantor Camat Bintan Utara

9

TRANSPORTASI DAN KOMUNIKASI

<https://bintankabps.go.id>

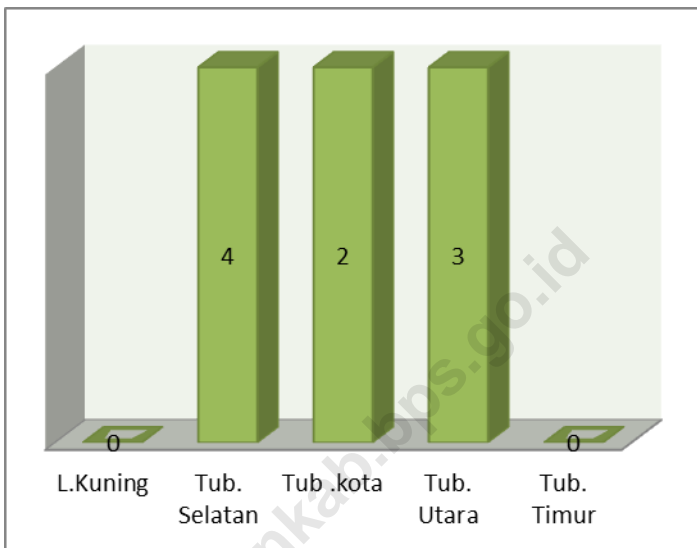
BAB IX

TRANSPORTASI DAN KOMUNIKASI

Kegiatan perekonomian memerlukan dukungan sarana dan prasarana transportasi yang memadai. Di Kecamatan Bintan Utara transportasi yang digunakan adalah transportasi darat dan laut. Dimana jenis transportasi darat di wilayah ini hanya mengandalkan angkutan sepeda motor atau ojek dan angkutan roda empat. Transportasi darat sangat berhubungan dengan kondisi dan ketersediaan jalan raya. Dengan semakin meningkatnya kegiatan perekonomian, maka dibutuhkan ketersediaan kondisi jalan yang baik untuk memudahkan mobilitas penduduk dan arus barang. Jumlah panjang jalan pada 2018 mencapai 41 Kilometer.

Sebagai wilayah yang didominasi dengan laut, angkutan darat menjadi sarana transportasi utama bagi masyarakat Kecamatan Bintan Utara. Akan tetapi ketersediaan akan pelabuhan menjadi suatu hal yang juga sangat penting.

**Gambar 7 Ketersediaan Provider dan GSM Menurut/ kelurahan di Kec
Bintan Utara 2021**



Sumber: Kantor Camat Bintan Utara

Tabel 9.1 Jumlah keberadaan BTS (*Base Transceiver Station*) Menurut Desa/Kelurahan Kecamatan Bintan Utara, 2020

Desa/Kelurahan	Jumlah
(1)	(2)
1 Lancang Kuning	-
2 Tanjung Uban Selatan	4
3 Tanjung Uban Kota	2
4 Tanjung Uban Utara	3
5 Tg. Uban Timur	-
Jumlah	9

Sumber: Kantor Camat Bintan Utara

Tabel 9.2 Sinyal Telekomunikasi yang tersedia dan yang terkuat menurut Desa/Kelurahan di Kecamatan Bintan Utara, 2020

	Desa/Kelurahan	Sinyal tersedia	Sinyal Terkuat
	(1)	(2)	(3)
1	Lancang Kuning	4G/3G/2G/EDGE	3G
2	Tanjung Uban Selatan	4G/3G/2G/EDGE	4G
3	Tanjung Uban Kota	4G/3G/2G/EDGE	4G
4	Tanjung Uban Utara	4G/3G/2G/EDGE	4G
5	Tanjung Uban Timur	4G/3G/2G/EDGE	4G

Keterangan: 4G/3G/2G/EDGE

Sumber: data podes

Tabel 9.3 Ketersediaan Provider GSM menurut Desa/Kelurahan di Kecamatan Bintan Utara, 2020

	Desa/Kelurahan	Provider
	(1)	(2)
1	Lancang Kuning	5
2	Tanjung Uban Selatan	5
3	Tanjung Uban Kota	5
4	Tanjung Uban Utara	5
5	Tanjung Uban Timur	5
	Jumlah	25

Sumber: Kantor Camat Bintan Utara

DATA

MENCERDASKAN BANGSA



**BADAN PUSAT STATISTIK
KABUPATEN BINTAN**

Jalan Tata Bumi, Ceruk Ijuk

Kec.Toapaya, Kab.Bintan, Telp.(0771)3300700

Homepage : <http://bintankab.bps.go.id> Email: bps2102@bps.go.id

ISBN 978-623-94758-7-1



9 786239 475871