

# STATISTIK DAERAH KABUPATEN KAUR 2024



BADAN PUSAT STATISTIK  
KABUPATEN KAUR



# STATISTIK DAERAH KABUPATEN KAUR 2024



BADAN PUSAT STATISTIK  
KABUPATEN KAUR

## **Statistik Daerah Kabupaten Kaur 2024**

**ISSN:** 2406-8454

**No. Publikasi:** 17040.24004

**Katalog:** 1101002.1704

**Ukuran Buku:** B5 (17,6 cm x 25 cm)

**Jumlah Halaman:** viii + 24 halaman

**Naskah:**

Badan Pusat Statistik Kabupaten Kaur

**Penulis**

Dwiky Rachmat Ramadhan, S.Tr.Stat.

**Editor**

Alicia Steffanni Br Nadeak, S.Tr.Stat.

**Gambar Kover oleh:**

Badan Pusat Statistik Kabupaten Kaur

**Ilustrasi Kover:**

Masjid Al-Kahfi Kecamatan Kaur Selatan

**Diterbitkan oleh:**

© BPS Kabupaten Kaur

**Dicetak oleh:**

**Dilarang mengumumkan, mendistribusikan, mengomunikasikan, dan/atau menggandakan sebagian atau seluruh isi buku ini untuk tujuan komersial tanpa izin tertulis dari Badan Pusat Statistik**

## VISI BPS

Pelopop Data Statistik Terpercaya untuk Semua

## MISI BPS

1. Menyediakan data statistik berkualitas melalui kegiatan statistik yang terintegrasi dan berstandar nasional maupun internasional.
2. Memperkuat Sistem Statistik Nasional yang berkesinambungan melalui pembinaan dan koordinasi di bidang statistik
3. Membangun insan statistik yang profesional, berintegritas dan amanah untuk kemajuan perstatistikan



# KATA PENGANTAR

Bintuhan, April 2024  
Kepala Badan Pusat Statistik  
Kabupaten Kaur,



Rudi Setiawan, S.ST, M.M.

Publikasi **Statistik Daerah Kabupaten Kaur 2024** diterbitkan oleh Badan Pusat Statistik Kabupaten Kaur, memuat ulasan sederhana dari berbagai data dan informasi statistik terpilih seputar Kabupaten Kaur untuk membantu pembaca guna memahami perkembangan sosial ekonomi dan potensi sumber daya di Kabupaten Kaur.

Publikasi **Statistik Daerah Kabupaten Kaur 2024** diterbitkan untuk melengkapi publikasi lainnya yang terbit secara rutin setiap tahun. Publikasi ini lebih menekankan pada segi analisis.

Materi yang disajikan dalam publikasi ini memuat berbagai informasi atau indikator terpilih yang terkait dengan pembangunan di berbagai sektor di Kaur dan diharapkan dapat menjadi bahan rujukan/kajian dalam perencanaan dan evaluasi kegiatan pembangunan.

Kritik dan saran konstruktif berbagai pihak kami harapkan untuk penyempurnaan penebitan mendatang. Semoga publikasi ini dapat memenuhi tuntutan kebutuhan data dan informasi statistik, baik instansi pemerintah, swasta, kalangan akademisi maupun masyarakat luas.





# DAFTAR ISI

iii	VISI MISI	●	KATA PENGANTAR	v
vii	DAFTAR ISI	●		
1	BAB 1 GEOGRAFI DAN IKLIM	●	BAB 8 PERTANIAN	9
2	BAB 2 PEMERINTAHAN	●	BAB 9 ENERGI	10
4	BAB 3 PENDUDUK	●	BAB 10 HOTEL DAN PARIWISATA	11
5	BAB 4 KETENAGAKERJAAN	●	BAB 11 TRANSPORTASI	12
6	BAB 5 PENDIDIKAN	●	BAB 12 PENDAPATAN REGIONAL	13
7	BAB 6 KESEHATAN	●	BAB 13 PERBANDINGAN WILAYAH	14
8	BAB 7 PEMBANGUNAN MANUSIA	●	LAMPIRAN TABEL	15





# BAB 2 PEMERINTAHAN

“Jumlah ASN berjenis kelamin perempuan di Kabupaten Kaur sebanyak **1.500 orang**”

## Wilayah Kabupaten Kaur

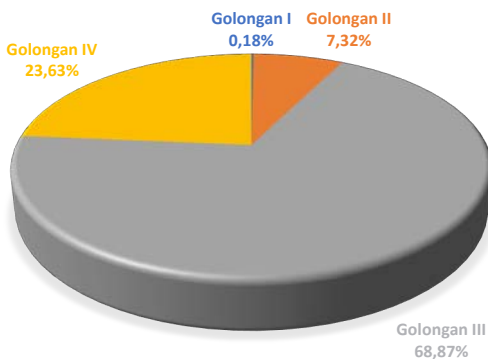
Wilayah Administrasi	2023
Kecamatan	15
Desa	192
Kelurahan	3

## Persentase Pegawai Negeri Sipil Berdasarkan Jenis Kelamin



Sumber: Kabupaten Kaur Dalam Angka 2024

## Persentase Aparatur Sipil Negara Menurut Tingkat Kepangkatan



Sumber: Kabupaten Kaur Dalam Angka 2024

Kabupaten Kaur secara resmi terbentuk atas dasar UU RI No. 3 Tahun 2003 yang merupakan pemekaran Kabupaten Bengkulu Selatan. Jumlah kecamatan di Kabupaten Kaur masih terdiri dari 15 kecamatan, dengan 192 desa dan 3 kelurahan.

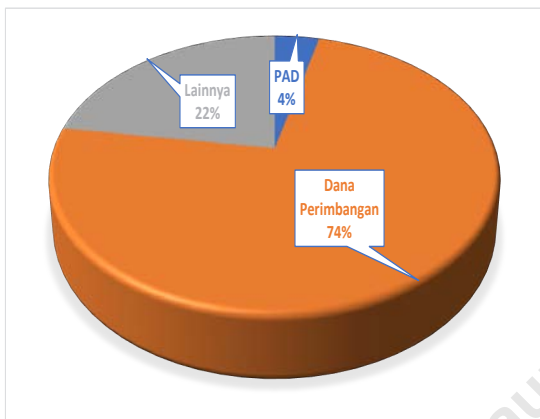
Jumlah wakil rakyat yang duduk pada lembaga legislatif masih sama dengan tahun lalu, yaitu Dewan Perwakilan Rakyat Daerah (DPRD) sebanyak 25 orang, dengan 23 orang laki-laki dan 2 orang perempuan.

Sementara itu, jumlah Pegawai Negeri Sipil (PNS) pada dinas atau instansi di Kabupaten Kaur pada tahun 2023 adalah sebanyak 2.856 orang, dimana 1.356 orang berjenis kelamin laki-laki dan 1.500 berjenis kelamin perempuan.

Jika dilihat dari tingkat kepangkatan, Pegawai Negeri Sipil (PNS) Kabupaten Kaur masih didominasi oleh golongan III, yakni 68,87 persen dari total pegawai.

**“Sumber utama Anggaran Pembangunan dan Belanja Daerah (APBD) 2023 Kabupaten Kaur adalah Dana Perimbangan sebesar 618,63 Miliar”**

**Persentase Struktur Penerimaan APBD Kabupaten Kaur 2023**



Sumber: Badan Keuangan Daerah Kabupaten Kaur

**Realisasi APBD Kabupaten Kaur 2021-2023 (Miliar Rp)**

Uraian	2021	2022	2023
Belanja	853,17	768,21	848,45
B. Tidak Langsung	507,43	458,50	245,72
B. Langsung	345,74	309,71	602,73
Penerimaan	909,63	793,49	840,70
PAD	70,26	56,34	32,39
Dana Perimbangan	596,32	567,59	618,63
Lainnya	243,04	169,56	189,68

Sumber: Badan Keuangan Daerah Kabupaten Kaur

Pemerintah Kabupaten Kaur pada tahun 2023 mendapatkan penerimaan sebesar 840,70 miliar dan jumlah realisasi belanja pemerintah sebesar 848,45 miliar. Jumlah penerimaan Kabupaten Kaur meningkat 44,08 miliar rupiah dibandingkan tahun 2022. Begitu juga dengan total Belanja Kabupaten Kaur tahun 2023 meningkat sebesar 64,92 miliar.

Penerimaan APBD tersebut terdiri dari tiga komponen, yakni pendapatan asli daerah sebesar 3,86%, pendapatan daerah lainnya yang sah sebesar 22,56%, dan dana perimbangan sebesar 73,58%. Struktur penerimaan APBD menunjukkan bahwa Kaur masih sangat bergantung terhadap dana dari pemerintah pusat, bahkan PAD yang merupakan indikator kemandirian keuangan daerah menurun dibandingkan tahun sebelumnya.

Sementara itu, belanja pemerintah terdiri belanja tidak langsung dan belanja langsung. Tahun 2023 total belanja tidak langsung sebesar 245,72 miliar sedangkan belanja langsung pada tahun 2023 sebesar 602,73 miliar.

# BAB 3 PENDUDUK

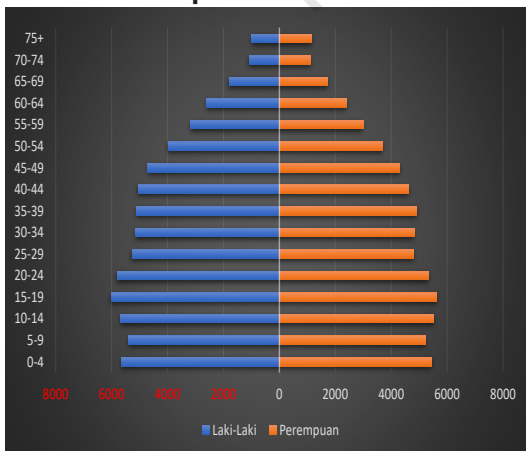
**“Kabupaten Kaur masih menikmati bonus demografi pada tahun 2023”**

## Keadaan Penduduk Kabupaten Kaur 2023

Uraian	2023
Jumlah Penduduk (jiwa)	131.063
Laju Pertumbuhan Penduduk	1,36%
Sex Ratio (P/L)	106
Kepadatan Penduduk (jiwa/km <sup>2</sup> )	56
Beban Ketergantungan	31,07%

Sumber: Kabupaten Kaur Dalam Angka 2024

## Piramida Penduduk Kabupaten Kaur 2023



Sumber: Kabupaten Kaur Dalam Angka 2024 (Diolah)

**\*\*\* Jumlah penduduk paling tinggi di Kabupaten Kaur terletak di Kecamatan Kaur Selatan dengan jumlah penduduk sebesar 17.425 jiwa. .**

Laju Pertumbuhan Penduduk Kabupaten Kaur pada tahun 2023 sebesar 1,36 persen jika dibandingkan dengan tahun 2022, dimana penduduk Kabupaten Kaur pada tahun 2022 mencapai 129.661 jiwa. Jika dikelompokkan menurut jenis kelamin, maka penduduk Kabupaten Kaur terdiri dari 67.389 jiwa penduduk laki-laki dan 63.674 jiwa penduduk perempuan.

Kepadatan penduduk dengan luas wilayah 2.365 km<sup>2</sup> adalah 56 jiwa/km<sup>2</sup> (penduduk dibagi luas wilayah) artinya sebanyak 56 penduduk menempati wilayah seluas 1 km<sup>2</sup> tahun 2023. Kepadatan penduduk tertinggi terdapat di kecamatan Kela Tengah yang mencapai 207 jiwa/km<sup>2</sup>.

Berdasarkan piramida penduduk Kabupaten Kaur Tahun 2023, terlihat bahwa penduduk usia 15-19 tahun mendominasi jumlah penduduk Kaur.

**\*\*\* Seperti tahun sebelumnya, lebih dari separuh penduduk Kabupaten Kaur berada pada usia produktif 15-64 tahun atau dapat dikatakan Kabupaten Kaur masih berada pada bonus demografi**

**“Tenaga Kerja di Kabupaten Kaur paling banyak berstatus *Berusaha Sendiri*, yakni **27,71%**”**

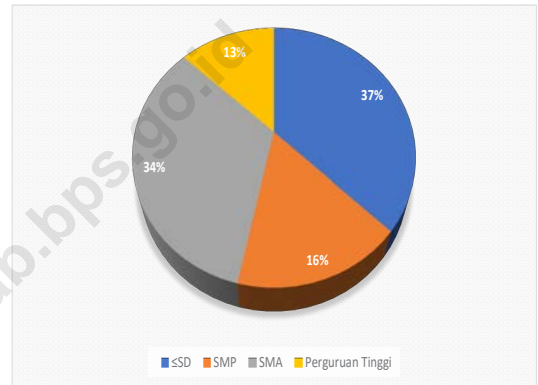
Jumlah penduduk angkatan kerja di Kabupaten Kaur pada tahun 2023 sebanyak 67.342 jiwa yang terdiri atas 64.779 penduduk yang bekerja dan 2.563 penduduk pengangguran terbuka. Jumlah penduduk bukan angkatan kerja di Kaur mencapai 31.054 jiwa yang terdiri atas 7.238 penduduk bersekolah, 18.146 penduduk yang mengurus rumah tangga, dan lainnya sebanyak 5.670 jiwa.

Dari 67.342 penduduk angkatan kerja terdapat 1.313 orang yang berstatus pengangguran terbuka berjenis kelamin laki-laki. Sedangkan yang berjenis kelamin perempuan ada sebanyak 1.250. Penduduk laki-laki di Kaur lebih banyak menganggur dibanding penduduk perempuan di tahun 2023.

Pada tahun 2023, di kabupaten Kaur, pengangguran terbanyak adalah angkatan kerja dengan tingkat pendidikan SMA sebanyak 1.072 jiwa, sedangkan angkatan kerja yang memiliki status pendidikan perguruan tinggi sebanyak 396 jiwa yang menjadi pengangguran.

Persentase angkatan kerja yang bekerja terhadap penduduk usia kerja yang menamatkan perguruan tinggi sebesar 96 persen, sedangkan persentase angkatan kerja yang bekerja terhadap penduduk usia kerja yang menamatkan SMA mencapai 95 persen.

**Penduduk Bekerja Berdasarkan Pendidikan 2023**



Sumber: Kabupaten Kaur Dalam Angka 2024 (Diolah)

**Statistik Ketenagakerjaan Kabupaten Kaur 2023**

Uraian	2023
Berusaha Sendiri (%)	27,71
Dibantu Buruh Tidak Tetap (%)	21,37
Dibantu Buruh Tetap (%)	1,14
Buruh/Karyawan/Pegawai (%)	21,53
Pekerja Bebas (%)	11,29
Pekerja Keluarga (%)	16,96

Sumber: Survei Sakernas Agustus

# BAB 5 PENDIDIKAN

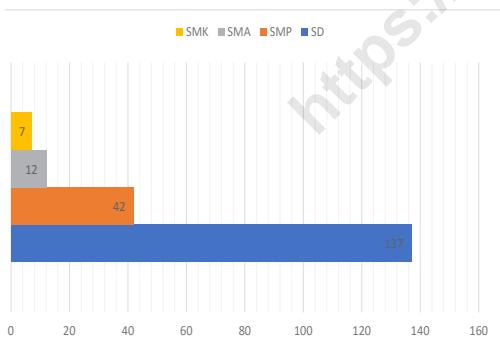
“Dari 15 Kecamatan, Hanya Kelam Tengah dan Padang Guci Hulu yang tidak memiliki sekolah setingkat SMA”

## Statistik Pendidikan Kabupaten Kaur 2023

Uraian	2023
Angka Partisipasi Murni (SD)	97,90
Angka Partisipasi Murni (SMP)	75,73
Angka Partisipasi Murni (SMA)	70,23

Sumber: Susenas dan Kabupaten Kaur Dalam Angka 2024

## Jumlah Sekolah di Kabupaten Kaur 2023



Sumber: Kabupaten Kaur Dalam Angka 2024 (Diolah)

Jumlah lembaga sekolah di Kabupaten Kaur pada tahun 2023, sebanyak 221 yang terdiri dari 145 Sekolah Dasar (SD/MI), 50 Sekolah Menengah Pertama (SMP/MTs), dan 26 Sekolah Menengah Atas (SMA/MA/SMK).

Rasio murid dan guru pada tahun 2023 adalah sebesar 8 untuk murid-guru SD/MI, 8 untuk SMP/MTs, dan sebesar 11 untuk SMA/MA/SMK. Hal ini menunjukkan bahwa 1 orang guru SD/MI mengajar 8 orang murid, 1 orang guru SMP/MTs mengajar 8 orang murid, dan 1 orang guru SMA/MA/SMK mengajar 11 orang murid SMA/MA/SMK.

**\*\*\* Potensi peningkatan pendidikan di Kabupaten Kaur semakin tinggi. Hal ini berdasarkan harapan lama pendidikan di Kabupaten Kaur yang meningkat dibandingkan tahun sebelumnya**

Pada tahun 2023, Harapan Lama Sekolah penduduk Kabupaten Kaur mencapai 13-14 tahun. Angka ini menunjukkan bahwa rata-rata penduduk Kabupaten Kaur lamanya bersekolah setingkat SMA. Akan tetapi, realita yang terjadi, rata-rata lama sekolah di Kabupaten Kaur hanya 8-9 tahun atau hanya setingkat SMP. Hal ini menjadi indikasi belum puasnya penduduk dalam sisi lamanya pendidikan.



“Kecamatan Tanjung Kemuning memiliki Puskesmas sebanyak 2 unit”

## BAB 6 KESEHATAN

Di tahun 2023 jumlah tenaga kesehatan di Kaur ada sebanyak 624 orang. Jumlah tenaga medis di Kaur ada sebanyak 38 orang, tenaga keperawatan sebanyak 151 orang, tenaga kebidanan sebanyak 257 orang, dan tenaga kefarmasian sebanyak 29 orang, dan tenaga kesehatan lainnya sebanyak 149 orang.

Di kabupaten Kaur terdapat 1 rumah sakit yang terletak di kecamatan Semidang Gumay. Jumlah puskesmas di Kaur ada sebanyak 16. Jumlah puskesmas pembantu ada sebanyak 29, sedangkan jumlah apotek ada sebanyak 19. Kecamatan yang tidak memiliki apotek adalah Kaur Tengah, Luas, Muara Sahung, Kinal, Kelam Tengah, Padang Guci Hilir, Lungkang Kule, dan Padang Guci Hulu.

Tenaga kesehatan di Kaur yang bertugas sebagai tenaga kesehatan masyarakat ada sebanyak 86 orang yang tersebar di setiap kecamatan. Untuk tenaga gizi ada sebanyak 28 orang, sedangkan tenaga kesehatan lingkungan di Kaur ada sebanyak 13 orang.

### Statistik Kesehatan Kabupaten Kaur 2023

Uraian	2023
Tenaga Kesehatan	
Tenaga Medis	38
Tenaga Teknik Biomedika	22
Tenaga Keperawatan	151
Tenaga Kebidanan	257
Tenaga Kefarmasian	29
Fasilitas Kesehatan	
Rumah Sakit	1
Puskesmas	16

Sumber: Kabupaten Kaur Dalam Angka 2024

# BAB 7 PEMBANGUNAN MANUSIA

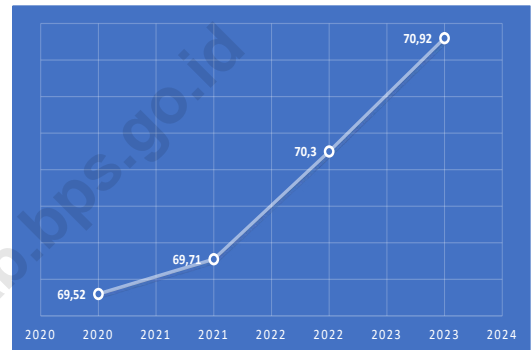
“Terjadi **peningkatan IPM** sebesar **0,62 poin**, namun masih di bawah **IPM Provinsi**”

IPM (Indeks Pembangunan Manusia) merupakan indikator mengukur keberhasilan dalam upaya membangun kualitas hidup manusia yang mencerminkan capaian kemajuan di bidang pendidikan, kesehatan dan ekonomi. Capaian IPM di Kabupaten Kaur pada tahun 2023 sebesar 70,92 mengalami peningkatan dari tahun 2022 yang sebesar 70,30. Melihat perkembangan angka IPM tiap tahun, seperti halnya kemajuan yang dicapai Kabupaten Kaur dalam pembangunan manusia terus meningkat seiring dengan pembangunan ekonomi.

Pada tahun 2015 perhitungan IPM menggunakan metode baru. Indikator utama sudah mengalami perubahan menjadi empat indikator yaitu Angka Harapan Hidup saat Lahir (AHH), Harapan Lama Sekolah (HLS), Rata-rata Lama Sekolah (RLS), dan Pengeluaran per Kapita. Keberhasilan pembangunan manusia ditentukan oleh keberhasilan semua dimensi. Capaian pembangunan kesehatan dilihat dari derajat kesehatan masyarakat yang dipengaruhi oleh faktor lingkungan, perilaku kesehatan, dan pelayanan kesehatan. Peluang dan tantangan pembangunan pendidikan sangat dipengaruhi oleh partisipasi sekolah.

Selanjutnya sejak tahun 2020 didapatkan nilai IPM yang baru dengan menggunakan dasar hitung hasil Long Form SP2020, sehingga terjadi peningkatan nilai Indeks Pembangunan Manusia untuk Kabupaten Kaur.

## Perkembangan IPM Kabupaten Kaur 2020-2023



## KOMPONEN IPM



## Indikator Komponen IPM Kabupaten Kaur 2022 dan 2023

Uraian	2022	2023
Rata-Rata Lama Sekolah	8,39	8,41
Harapan Lama Sekolah	13,07	13,14
Angka Harapan Hidup	72,49	72,74
Pengeluaran perkapita (000)	9,01	9,36

Sumber: Badan Pusat Statistik

**“Produksi Kelapa Sawit, Karet, dan Kopi merupakan produk perkebunan unggulan pada tahun 2023.”**

# BAB 8 PERTANIAN

## Luas Lahan Kabupaten Kaur 2023

Uraian	Satuan	2023
Sawah Irigasi	hektar	3.252
Sawah non irigasi	hektar	2.894
Tegal/Kebun	hektar	14.084
Ladang	hektar	3.353
Perkebunan	hektar	47.126
Hutan Negara	hektar	35.816
Sementara tidak diusahakan	hektar	25.285

Sumber: Dinas Pertanian Kabupaten Kaur

## Produk dengan Produksi Tertinggi di Kabupaten Kaur

**Hortikultura      Buah      Perkebunan**



**Cabai Rawit      Durian      Kelapa Sawit**

Sumber: Dinas Pertanian Kabupaten Kaur

Pada tahun 2023, luas lahan sawah yang terdapat di semua kecamatan berjumlah total 6.146 hektar yang terdiri dari jenis pengairan irigasi sejumlah 3.252 hektar dan non irigasi sejumlah 2.894 hektar. Lahan sawah terluas berada di Kecamatan Tanjung Kemuning dan yang terkecil di Kecamatan Lungkang Kule.

Selain lahan sawah, Kabupaten Kaur juga memiliki lahan tegal/kebun seluas 14.084 hektar, ladang seluas 3.353 hektar, perkebunan seluas 47.126 hektar, hutan negara seluas 35.816 hektar dan lahan yang sementara tidak diusahakan seluas 25.285 hektar.

Produksi tanaman hortikultura terbesar adalah produksi cabai rawit sebesar 4.579 kuintal dan terung sebesar 3.144 kuintal. Sementara itu, untuk produksi buah-buahan terbesar adalah durian sebesar 71.060 kuintal dan duku sebesar 16.743 kuintal. Selain itu, produksi untuk perkebunan terbesar adalah kelapa sawit sebesar 33.536 ton, karet sebesar 5.659 ton dan kakao sebesar 4.880 ton.

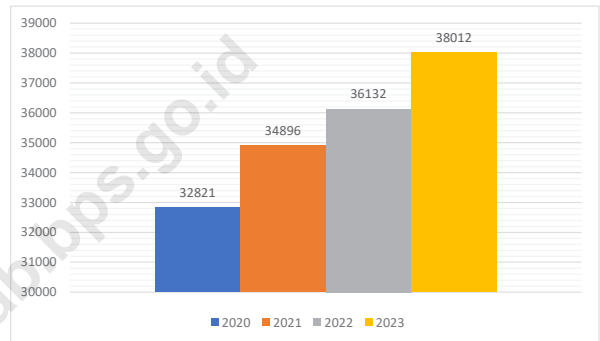
# BAB 9 ENERGI

“**Kaur Selatan** merupakan daerah dengan **jumlah pengguna listrik terbanyak** di Kabupaten Kaur”

Kebutuhan akan listrik di Kabupaten Kaur terus mengalami peningkatan, jumlah pengguna listrik semakin bertambah seiring bertambahnya pembangunan infrastruktur perumahan, perkantoran, perdagangan dan bangunan lainnya. Pada tahun 2023 jumlah pengguna meningkat sebesar 1.880 pelanggan dari tahun 2022.

Daya terpasang di Kabupaten Kaur tahun 2023 sebesar 45.486,9 KW. Sedangkan Daya yang susut/hilang sebesar 5.045.317 KWh.

**Jumlah Pelanggan Listrik di Kabupaten Kaur 2020-2023**



Sumber: PT. PLN Persero Kaur

**Daya Terpasang dan Listrik yang susut/hilang di Kabupaten Kaur Tahun 2023**

Jenis	Nilai
Daya Terpasang (KW)	45.486,9
Susut/Hilang (Juta KWh)	5,045

Sumber: PT PLN Persero Kaur

**“Jumlah Hotel/Penginnapan di Kabupaten Kaur meningkat dibanding tahun lalu”**

# BAB 10 HOTEL DAN PARIWISATA

## Statistik Hotel dan Pariwisata Kabupaten Kaur 2023

Uraian	2023
Jumlah Hotel	21
Rumah Makan	31

Sumber: Dinas Pariwisata dan Olahraga Kab. Kaur

Pada tahun 2023 terdapat 21 usaha akomodasi hotel dan 31 rumah makan/restoran. Seluruh usaha akomodasi hotel tersebut, semuanya berstatus hotel non bintang.

Jika kita bandingkan dengan kabupaten lainnya, Kabupaten Kaur memiliki potensi wisata bahari yang cukup menarik sekelas pantai di Bali dengan pasir pantai berwarna putih mirip sebaran biji wijen wisata bahari yang lagi terkenal yaitu pantai Laguna Ujung Lancang (*Laguna Beach*) yang sangat padat dikunjungi terutama pada saat libur hari raya idul fitri. Pantai yang merupakan obyek wisata andalan pariwisata Kabupaten Kaur telah menjadi tujuan wisata wisatawan lokal baik dari Bengkulu maupun dari Provinsi Lampung dan Sumatera Selatan. Khususnya pada libur lebaran dan tahun baru, tingkat kunjungan sangat tinggi dan berdampak langsung bagi perekonomian masyarakat sekitar pantai.

# BAB 11

## TRANSPORTASI DAN KOMUNIKASI

“Masih terdapat sekitar **55,38% jalan** di Kabupaten Kaur berada dalam kondisi **bukan aspal**”

Pada tahun 2023, panjang jalan Kabupaten Kaur tidak mengalami perubahan dari tahun sebelumnya, yakni sebesar 578,539 km. Sekitar 55,38% atau 320,43 km merupakan jalan bukan aspal. Sedangkan 63,35% dalam keadaan rusak. Kondisi ini masih memerlukan perhatian yang serius pihak terkait dalam rangka memperlancar transportasi, terutama pengangkutan hasil produksi pertanian di Kabupaten Kaur.

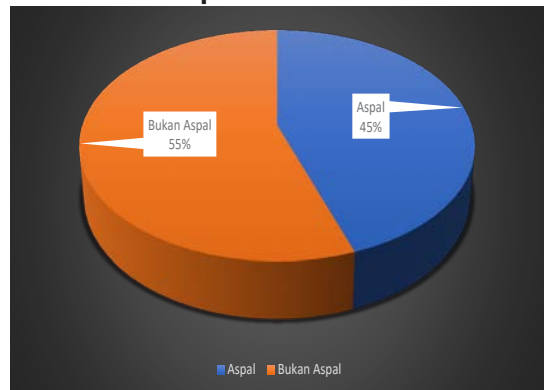
Penduduk Kabupaten Kaur ikut memasuki era revolusi digital yang berdampak pada perubahan konsumsi dari masyarakat agraris yang dulunya hanya melihat teknologi sekarang berbalik menjadi pengguna teknologi.

### Statistik Transportasi dan Komunikasi Kabupaten Kaur 2022-2023

Uraian	2022	2023
Panjang Jalan Menurut Jenis Permukaan (km)		
Aspal	258,11	259,12
Kerikil	153,28	146,74
Tanah	99,54	109,33
Lainnya	67,61	65,32
Panjang Jalan Menurut Kondisi (km)		
Baik	68,78	60,46
Sedang	174,37	151,60
Rusak	58,09	37,40
Rusak Berat	273,20	329,09
Jumlah Kantor Pos	4	4

Sumber: Kabupaten Kaur Dalam Angka 2024

### Persentase Permukaan Jalan Kabupaten Kaur 2023



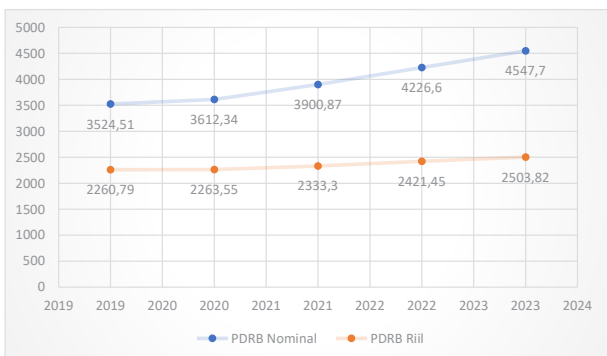
Sumber: Kabupaten Kaur Dalam Angka 2024



“Saat ini, **PDRB per-kapita** Kabupaten Kaur mencapai **2,89 juta** rupiah per bulan”

# BAB 12 PENDAPATAN REGIONAL

**PDRB Nominal dan Riil Kabupaten Kaur 2019-2023 (Triliun Rupiah)**



Sumber: Badan Pusat Statistik

## Distribusi PDRB Kabupaten Kaur Menurut Lapangan Usaha 2023

Lapangan Usaha	2023
Pertanian, Kehutanan, dan Perikanan	50,74
Perdagangan Besar dan Eceran; Reparasi Mobil dan Sepeda Motor	9,16
Administrasi Pemerintahan, Pertahanan dan Jaminan Sosial Wajib	7,63
Konstruksi	6,78
Transportasi dan Pergudangan	5,35
Industri Pengolahan	3,77
Pertambangan dan Penggalian	3,66
Real Estate	3,38
Informasi dan Komunikasi	3,15
Jasa Pendidikan	2,68
Penyediaan Akomodasi dan Makan Minum	1,42
Jasa Keuangan dan Asuransi	1,07
Jasa Kesehatan dan Kegiatan Sosial	0,60
Jasa lainnya	0,28
Pengadaan Air, Pengelolaan Sampah, Limbah dan Daur Ulang	0,18
Pengadaan Listrik dan Gas	0,08
Jasa Perusahaan	0,05

Pada tahun 2023 PDRB Kabupaten Kaur atas dasar harga berlaku meningkat dari 4,22 triliun rupiah pada tahun 2022 menjadi 4,54 triliun rupiah, sedangkan PDRB atas dasar harga konstan meningkat dari 2,42 triliun rupiah menjadi 2,50 triliun rupiah dengan laju pertumbuhan sebesar 3,40 persen dibanding PDRB tahun 2022.

Pada tahun 2023 nilai nominal pendapatan perkapita penduduk Kabupaten Kaur diperkirakan sebesar 2,89 juta rupiah/bulan, sementara itu nilai nyata pendapatan perkapita penduduk Kabupaten Kaur diperkirakan sebesar 1,59 juta rupiah/bulan.

Peranan sektor pertanian dalam perekonomian Kabupaten Kaur hingga tahun 2023 masih sangat dominan. Kedudukan sektor pertanian sebagai *leading sector* dalam perekonomian masih sulit digeser oleh sektor-sektor lainnya. Nilai nominal PDRB sektor pertanian atas dasar harga berlaku pada tahun 2023 sebesar 2,307 triliun rupiah dan peranannya dalam PDRB Kabupaten Kaur sebesar 50,74%.

Seiring dengan bertambahnya jumlah tenaga kerja yang memberikan peranan yang cukup besar dalam kemampuan daya beli, memicu pertumbuhan ekonomi sektor konstruksi, perdagangan dan jasa, dimana kontribusi sektor-sektor ini dalam perekonomian Kabupaten Kaur cukup besar dengan share yaitu untuk konstruksi sebesar 6,78%, perdagangan sebesar 9,16% dan Administrasi Pemerintahan sebesar 7,63%.

# BAB 13 PERBANDINGAN WILAYAH

“Indeks Pembangu-  
nan Manusia Kabupat-  
en Kaur meningkat **0,62**  
**poin** dibanding tahun lalu”

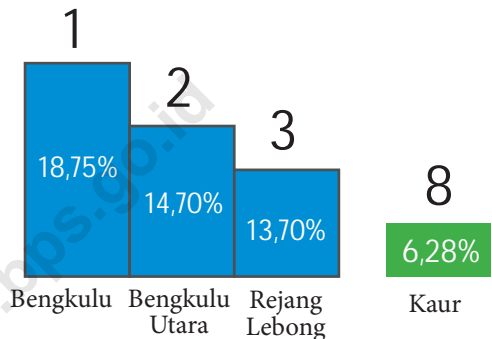
Perbandingan regional dapat dilihat dari beberapa indikator sosial ekonomi seperti jumlah penduduk, pertumbuhan ekonomi, kemiskinan, dan IPM. Jumlah penduduk Provinsi Bengkulu pada tahun 2023 mencapai 2,08 juta jiwa. Tiga wilayah dengan persentase penduduk terbesar adalah Kota Bengkulu 18,74%, disusul Kabupaten Bengkulu Utara 14,70%, Kabupaten Rejang Lebong 13,69%. Sementara itu, Kabupaten Kaur berada di urutan ke-8.

Pertumbuhan ekonomi Kabupaten Kaur tahun 2023 mencapai 3,40%. Pertumbuhan tertinggi dicapai oleh Kota Bengkulu sebesar 5,53%.

Jumlah penduduk miskin Provinsi Bengkulu pada tahun 2023 mencapai 288,46 ribu jiwa, jumlah tertinggi berada di Kota Bengkulu dan terendah berada di Kabupaten Bengkulu Tengah. Jumlah penduduk miskin di Kabupaten Kaur tahun 2023 diperperkirakan mencapai 22,45 ribu jiwa atau sekitar 17,13% dari jumlah penduduknya. Jumlah penduduk miskin dan persentase ini mengalami penurunan dari tahun sebelumnya.

Indeks pembangunan manusia di setiap kabupaten di Provinsi Bengkulu meningkat dari tahun sebelumnya. Pembangunan tertinggi tetap berada di ibukota Provinsi, yakni Kota Bengkulu. Sedangkan, Kabupaten Kaur berada di urutan 3 terbawah

## Persentase Jumlah Penduduk Kab/Kota Provinsi Bengkulu 2023



Sumber: Kabupaten Kaur Dalam Angka 2024

## Perbandingan Dengan 3 Kab/Kota Tertinggi di Provinsi Bengkulu 2023

Uraian	2023	Rank
Pertumbuhan Ekonomi (%)		
Kota Bengkulu	5,53	1
Bengkulu Utara	4,18	2
Rejang Lebong	4,05	3
Kaur	3,40	7
Persentase Penduduk Miskin		
Bengkulu Selatan	18,60	1
Kaur	17,13	2
Seluma	16,89	3
Indeks Pembangunan Manusia (Poin)		
Kota Bengkulu	83,38	1
Rejang Lebong	74,43	2
Bengkulu Selatan	74,06	3
Kaur	70,92	8

Sumber: Kabupaten Kaur Dalam Angka 2024



# LAMPIRAN TABEL

<https://kejurkaf.bps.go.id>



**Tabel 1. Penduduk Menurut Kecamatan di Kabupaten Kaur, 2023**

Kecamatan	Jumlah (Ribu Jiwa)	Penduduk		Kepadatan (Jiwa/ Km2)	Rasio Jenis Kelamin
		Laju Pertumbuhan (Persen)	Distribusi Penduduk (Persen)		
(1)	(2)	(3)	(4)	(5)	(6)
Nasal	16,89	0,59	12,89	32	107
Maje	14,75	1,51	11,26	41	110
Kaur Selatan	17,42	1,68	13,30	188	102
Tetap	7,16	1,64	5,46	81	105
Kaur Tengah	5,21	1,59	3,98	197	104
Luas	5,82	1,52	4,44	47	106
Muara Sahung	7,02	1,79	5,36	27	109
Kinal	4,95	1,14	3,79	32	103
Semidang Gumay	6,82	1,84	5,21	105	104
Tanjung Kemuning	14,23	2,40	10,86	195	106
Kelam Tengah	7,41	1,45	5,66	207	104
Kaur Utara	7,91	1,71	6,04	159	105
Padang Guci Hilir	3,87	0,68	2,96	33	104
Lungkang Kule	3,51	0,85	2,68	110	107
Padang Guci Hulu	8,03	1,63	6,13	22	108
Kabupaten Kaur	131,06	1,36	100,00	56	106

Sumber: Proyeksi Penduduk Indonesia 2010-2035

**Tabel 2. Jumlah Penduduk Menurut Kelompok Umur dan Jenis Kelamin di Kabupaten Kaur, 2023**

Kelompok Umur	Jenis Kelamin (jiwa)			Rasio Jenis Kelamin
	Laki-Laki	Perempuan	Total	
(1)	(2)	(3)	(4)	(5)
0 - 4	5.648	5.435	11.083	104
5 - 9	5.390	5.219	10.609	103
10 - 14	5.675	5.512	11.187	103
15 - 19	6.013	5.626	11.639	107
20 - 24	5.796	5.349	11.145	108
25 - 29	5.266	4.798	10.064	110
30 - 34	5.135	4.818	9.953	107
35 - 39	5.104	4.909	10.013	104
40 - 44	5.056	4.629	9.685	109
45 - 49	4.714	4.312	9.026	109
50 - 54	3.968	3.704	7.672	107
55 - 59	3.169	2.991	6.160	106
60 - 64	2.592	2.389	4.981	108
65 - 69	1.788	1.738	3.526	103
70 - 75	1.085	1.098	2.183	99
75+	990	1.147	2.137	86
<b>Kabupaten Kaur</b>	<b>66.763</b>	<b>62.898</b>	<b>129.661</b>	<b>106</b>

Sumber: Proyeksi Penduduk Indonesia 2010-2035

**Tabel 3. Luas Wilayah dan Jumlah Penduduk Menurut Kecamatan di Kabupaten Kaur, 2023**

Kecamatan	Luas		Penduduk (Ribu Jiwa)		Kepadatan Penduduk (km <sup>2</sup> /jiwa)
	km <sup>2</sup>	%	Jumlah	%	
(1)	(2)	(3)	(4)	(5)	(6)
Nasal	519,92	21,98	16,89	12,89	32
Maje	361,04	15,27	14,75	11,26	41
Kaur Selatan	92,75	3,92	17,42	13,30	188
Tetap	87,92	3,72	7,16	5,46	81
Kaur Tengah	26,40	1,12	5,21	3,98	197
Luas	124,88	5,28	5,82	4,44	47
Muara Sahung	256,00	10,82	7,02	5,36	27
Kinal	154,03	6,51	4,95	3,79	32
Semidang Gumay	64,91	2,74	6,82	5,21	105
Tanjung Kemuning	72,91	3,08	14,23	10,86	195
Kelam Tengah	35,84	1,52	7,41	5,66	207
Kaur Utara	49,80	2,11	7,91	6,04	159
Padang Guci Hilir	115,96	4,90	3,87	2,96	33
Lungkang Kule	32,00	1,35	3,51	2,68	110
Padang Guci Hulu	370,64	15,67	8,03	6,13	22
Kabupaten Kaur	2.365,00	100	131,06	100	56

Sumber: Proyeksi Penduduk Indonesia 2010-2035

**Tabel 4. Jumlah Pelanggan Listrik Menurut Kecamatan di Kabupaten Kaur, 2019-2023**

Kecamatan	2019	2020	2021	2022	2023
(1)	(2)	(3)	(4)	(5)	(6)
Kabupaten Kaur	30.884	32.821	34.896	36.132	38.012

Sumber: PT. PLN Persero Kabupaten Kaur

**Tabel 5. Indeks Pembangunan Manusia Menurut Kabupaten/Kota di Provinsi Bengkulu, 2020-2023**

Kabupaten/Kota	2020	2021	2022	2023
(1)	(3)	(4)	(5)	(5)
Bengkulu Selatan	72,81	72,93	73,58	74,06
Rejang Lebong	72,51	72,85	73,54	74,43
Bengkulu Utara	70,81	71,28	71,76	72,27
Kaur	69,52	69,71	70,30	70,92
Seluma	68,87	69,00	69,74	70,27
Muko Muko	71,47	71,67	72,15	73,00
Lebong	71,20	71,67	72,35	72,95
Kepahiang	69,91	70,38	70,85	71,38
Bengkulu Tengah	69,42	69,78	70,29	70,81
Kota Bengkulu	82,31	82,49	82,93	83,38
<b>Bengkulu</b>	<b>72,93</b>	<b>73,16</b>	<b>73,68</b>	<b>74,30</b>

Sumber: Badan Pusat Statistik

**Tabel 6. Peringkat Jumlah dan Persentase Penduduk Miskin Menurut Kabupaten/Kota di Provinsi Bengkulu, 2023**

Kabupaten/Kota	Penduduk Miskin			
	Jumlah (ribu)	Rank	Persentase	Rank
(1)	(2)	(3)	(4)	(5)
Bengkulu Selatan	31,89	5	18,60	1
Rejang Lebong	41,18	2	14,41	4
Bengkulu Utara	35,26	4	11,50	8
Kaur	22,45	6	17,13	2
Seluma	36,32	3	16,89	3
Mukomuko	20,7	7	10,41	9
Lebong	13,23	9	11,99	7
Kepahiang	20,32	8	13,14	6
Bengkulu Tengah	11,01	10	9,09	10
Kota Bengkulu	56,1	1	14,34	5
<b>Bengkulu</b>	<b>288,46</b>	<b>-</b>	<b>-</b>	<b>-</b>

Sumber: Badan Pusat Statistik



**Tabel 7. Peringkat Pertumbuhan Ekonomi dan PDRB Harga Konstan Menurut Kabupaten/Kota di Provinsi Bengkulu, 2023**

Kabupaten/Kota	PDRB	
	Riil (Miliar Rp)	Pertumbuhan
(1)	(2)	(3)
Bengkulu Selatan	3.994	3,18
Rejang Lebong	6.808	4,05
Bengkulu Utara	5.829	4,18
Kaur	2.503	3,40
Seluma	3.097	2,61
Muko Muko	3.719	3,69
Lebong	2.321	2,84
Kepahiang	3.136	4,01
Bengkulu Tengah	3.157	3,82
Kota Bengkulu	17.659	5,53
<b>Bengkulu</b>	-	<b>4,28</b>

Sumber: Badan Pusat Statistik





# DATA

MENCERDASKAN BANGSA

<http://kaurkab.bps.go.id>



*BADAN PUSAT STATISTIK  
KABUPATEN KAUR*

Jln. Peltu M.Ilyas T.Panji Alam Padang Kempas, Bintuhan  
Telp. 0739-6180009-10, Fax. (0736) 6180002

Homepage://kaur.kab.bps.go.id Email: bps1704@bps.go.id

