

# KECAMATAN OBA TENGAH DALAM ANGKA

# 2019

<https://tikepkota.bps.go.id>



**BADAN PUSAT STATISTIK  
KOTA TIDORE KEPULAUAN**



**KECAMATAN OBA TENGAH  
DALAM ANGKA**

**2019**

<https://tikepkota.bps.go.id/>

## **KECAMATAN OBA TENGAH**

### **DALAM ANGKA 2019**

**Nomor ISBN :**

**Nomor Publikasi : 82720.1914**

**Ukuran Buku : 14,8 cm x 21 cm**

**Jumlah Halaman : x + 76 halaman**

**Naskah : BPS Kota Tidore Kepulauan**

**Penyunting : BPS Kota Tidore Kepulauan**

**Desain Sampul : BPS Kota Tidore Kepulauan**

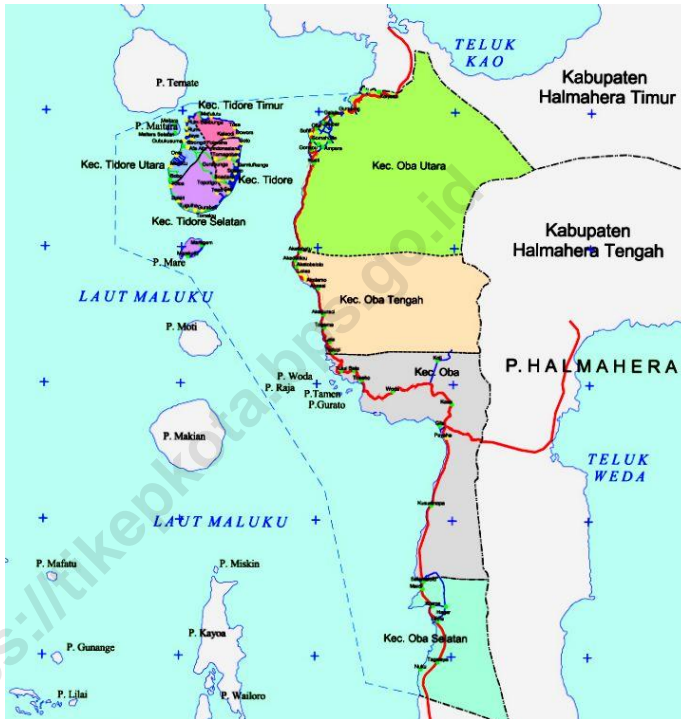
**Sumber Desain : BPS Kota Tidore Kepulauan**

**Diterbitkan Oleh : BPS Kota Tidore Kepulauan**

**Dicetak Oleh : BPS Kota Tidore Kepulauan**

**Boleh dikutip dengan menyebutkan sumbernya**

# GAMBAR PETA KOTA TIDORE KEPULAUAN







## KATA PENGANTAR

Publikasi Kecamatan Oba Tengah Dalam Angka merupakan salah satu publikasi tahunan yang diterbitkan Badan Pusat Statistik (BPS) Kota Tidore Kepulauan. Publikasi ini memuat berbagai jenis data di berbagai sektor yang dapat memberikan gambaran secara umum tentang wilayah Kecamatan Oba Tengah.

Data yang disajikan pada publikasi ini berasal dari *output* kegiatan atau survei BPS Kota Tidore Kepulauan. Selain itu, data juga berasal dari instansi pemerintah dan swasta di wilayah Kota Tidore Kepulauan.

Upaya perbaikan telah dilakukan pada penerbitan publikasi ini, baik dari sisi keragaman maupun cakupan data dibandingkan dengan publikasi yang telah diterbitkan sebelumnya. Hal ini dilakukan untuk memenuhi kebutuhan data yang semakin meningkat.

Penghargaan dan ucapan terima kasih kami sampaikan kepada semua pihak yang telah membantu penerbitan publikasi ini terutama kepada Organisasi Perangkat Daerah (OPD) dan pihak swasta yang telah memberikan datanya. Semoga publikasi ini dapat bermanfaat bagi banyak pihak untuk berbagai keperluan. Masukan untuk penerbitan publikasi ini di waktu mendatang sangat kami harapkan.

Tidore, September 2019  
Kepala BPS Kota Tidore Kepulauan

**Ir. Salahuddin, M.Si**

## DAFTAR ISI

|   |                                     |
|---|-------------------------------------|
| KATA PENGANTAR.....                     | v                                   |
| DAFTAR ISI.....                         | vi                                  |
| DAFTAR TABEL.....                       | vii                                 |
| PENJELASAN UMUM.....                    | x                                   |
| BAB I KEADAAN GEOGRAFI .....            | <b>Error! Bookmark not defined.</b> |
| BAB II PEMERINTAHAN .....               | 9                                   |
| BAB III KEPENDUDUKAN.....               | 15                                  |
| BAB IV SOSIAL.....                      | 21                                  |
| BAB V PERTANIAN .....                   | 35                                  |
| BAB VI INDUSTRI DAN ENERGI .....        | 47                                  |
| BAB VII PERDAGANGAN .....               | 55                                  |
| BAB VIII TRANSPORTASI & AKOMODASI ..... | 61                                  |
| BAB IX PARIWISATA.....                  | 67                                  |
| BAB X KEUANGAN .....                    | 71                                  |

## DAFTAR TABEL

|   |    |
|---|----|
| BAB I GEOGRAFI.....   | 1  |
| Tabel 1.1 Batas Geografi Kecamatan Oba Tengah.....  | 6  |
| Tabel 1.2 Luas Wilayah Kecamatan Oba Tengah menurut Desa/Kelurahan .....  | 7  |
| Tabel 1.3 Jarak Desa/Kelurahan ke Kantor Kecamatan Oba Tengah .....   | 8  |
| BAB II PEMERINTAHAN .....   | 9  |
| Tabel 2.1 Jumlah Aparatur Pemerintahan Desa/Kelurahan di Kecamatan Oba Tengah, 2018 .....   | 12 |
| Tabel 2.2 Jumlah Dusun, RT, dan RW Menurut Desa/Kelurahan di Kecamatan Oba Tengah, 2018 .....   | 14 |
| BAB III KEPENDUDUKAN .....  | 15 |
| Tabel 3.1 Jumlah Penduduk, Luas Wilayah, dan Kepadatan Penduduk menurut Desa/Kelurahan di Kecamatan Oba Tengah, 2018.....   | 18 |
| Tabel 3.2 Banyaknya Penduduk menurut Jenis Kelamin dan Desa/Kelurahan di Kecamatan Oba Tengah, 2018 .....   | 19 |
| Tabel 3.3 Jumlah Penduduk, Jumlah Keluarga, dan Rata-rata Jiwa per Keluarga menurut Desa/Kelurahan di Kecamatan Oba Tengah, 2018.....   | 20 |
| BAB IV SOSIAL.....  | 21 |
| Tabel 4.1.1 Jumlah Taman Kanak-Kanak (TK) dan <i>Raudhatul Adhfal</i> (RA) Menurut Status dan Desa/Kelurahan di Kecamatan Oba Tengah, 2018 .....                                  | 24 |
| Tabel 4.1.2 Jumlah Sekolah Dasar (SD) dan <i>Madrasah Ibtidaiyah</i> (MI) Menurut Status dan Desa/Kelurahan di Kecamatan Oba Tengah, 2018.....                                    | 25 |
| Tabel 4.1.3 Jumlah Sekolah Menengah Pertama (SMP) Sederajat dan Sekolah Menengah Atas (SMA) Sederajat menurut Status dan Desa/Kelurahan di Kecamatan Oba Tengah, 2018 .....       | 26 |
| Tabel 4.1.4 Jumlah Siswa Sekolah Dasar (SD) dan <i>Madrasah Ibtidaiyah</i> (MI) Menurut Status dan Desa/Kelurahan di Kecamatan Oba Tengah, 2018 .....                             | 27 |
| Tabel 4.1.5 Jumlah Siswa Sekolah Menengah Pertama (SMP) Sederajat dan Sekolah Menengah Atas (SMA) Sederajat menurut Status dan Desa/Kelurahan di Kecamatan Oba Tengah, 2018 ..... | 28 |
| Tabel 4.2.1 Jumlah Fasilitas Kesehatan menurut Desa/Kelurahan di Kecamatan Oba Tengah, 2018 .....   | 29 |



|   |  |           |
|---|--|-----------|
| Tabel 4.2.2                             | Jumlah Tenaga Kesehatan menurut Desa/Kelurahan di Kecamatan Oba Tengah, 2018 .....   | 31        |
| Tabel 4.2.3                             | Jumlah Warga Peserta BPJS Kesehatan Penerima Bantuan Iuran (PBI) dan Jamkesda menurut Desa/Kelurahan di Kecamatan Oba Tengah, 2018 ..... | 32        |
| Tabel 4.3.1                             | Banyaknya Tempat Peribadatan Menurut Desa/Kelurahan di Kecamatan Oba Tengah, 2018 .....  | 33        |
| Tabel 4.4.1                             | Jumlah Lembaga Kemasyarakatan Desa Menurut Desa/Kelurahan di Kecamatan Oba tengah, 2018.....   | 34        |
| <b>BAB V PERTANIAN .....</b>            |  | <b>35</b> |
| Tabel 5.1.1                             | Luas Panen, Produksi, dan Luas Penanaman Baru Tanaman Pangan dan Palawija di Kecamatan Oba Tengah, 2018 .....                            | 38        |
| Tabel 5.2.1                             | Luas Tanam, Luas Panen, dan Produksi Tanaman Sayuran di Kecamatan Oba Tengah, 2018 .....   | 39        |
| Tabel 5.2.2                             | Jumlah Tanaman dan Produksi Tanaman Buah di Kecamatan Oba Tengah, 2018 .....   | 40        |
| Tabel 5.3.1                             | Luas Tanam dan Produksi Tanaman Perkebunan di Kecamatan Oba Tengah, 2018 .....   | 42        |
| Tabel 5.4.1                             | Jumlah Populasi Ternak Unggulan di Kecamatan Oba Tengah, 2018.   | 43        |
| Tabel 5.4.2                             | Jumlah Produksi Daging Menurut Jenis Ternak di Kecamatan Oba Tengah, 2018 .....  | 44        |
| Tabel 5.5.1                             | Jumlah Angkutan Penangkap Ikan di Kecamatan Oba Tengah, 2018.  | 45        |
| Tabel 5.5.2                             | Jumlah Alat Penangkap Ikan di Kecamatan Oba Tengah, 2018 .....   | 46        |
| <b>BAB VI INDUSTRI DAN ENERGI .....</b> |  | <b>47</b> |
| Tabel 6.1.1                             | Jumlah Industri Mikro dan Kecil menurut Bahan Baku Utama dan Desa/Kelurahan di Kecamatan Oba Tengah, 2018.....                           | 51        |
| Tabel 6.2.1                             | Jumlah Keluarga Pengguna Listrik Menurut Desa/Kelurahan di Kecamatan Oba Tengah, 2018 .....  | 53        |
| Tabel 6.2.2                             | Bahan Bakar yang Digunakan Keluarga di Desa/Kelurahan di Kecamatan Oba Tengah, 2018 .....  | 54        |
| <b>BAB VII PERDAGANGAN .....</b>        |  | <b>55</b> |
| Tabel 7.1                               | Jumlah Sarana dan Prasarana Ekonomi Menurut Desa/Kelurahan di Kecamatan Oba Tengah, 2018 .....   | 58        |

|  |  |           |
|--|--|-----------|
| Tabel 7.2  | Jumlah Sarana Penunjang Ekonomi Menurut Desa/Kelurahan di Kecamatan Oba Tengah, 2018 .....               | 60        |
| <b>BAB VIII TRANSPORTASI &amp; AKOMODASI .....</b> |  | <b>61</b> |
| Tabel 8.1  | Jenis Sarana Transportasi Antar Desa dan Daerah Sekitar Menurut Desa di Kecamatan Oba Tengah, 2018 ..... | 64        |
| Tabel 8.2  | Panjang Jalan Menurut Jenis Permukaan Jalan di Kecamatan Oba Tengah (Meter), 2018 .....                  | 65        |
| <b>BAB IX PARIWISATA .....</b>                     |  | <b>67</b> |
| Tabel 9.1  | Jumlah Objek Wisata Menurut Jenis Pariwisata di Kecamatan Oba Tengah, 2018 .....                         | 69        |
| Tabel 9.2  | Objek Wisata Menurut Desa/Kelurahan di Kecamatan Oba Tengah, 2018 .....                                  | 70        |
| <b>BAB X KEUANGAN .....</b>                        |  | <b>71</b> |
| Tabel 10.1.1                                       | Jumlah Lembaga Keuangan Menurut Jenis dan Desa/Kelurahan di Kecamatan Oba Tengah, 2018 .....             | 74        |
| Tabel 10.2.1                                       | Realisasi Dana Desa di Kecamatan Oba Tengah Tahun 2018.....  | 75        |

## PENJELASAN UMUM

Tanda-tanda, satuan, dan lain-lainnya yang digunakan dalam publikasi ini adalah sebagai berikut:

### 1. TANDA-TANDA

|                                    |       |
|------------------------------------|-------|
| Data tidak tersedia.....           | : ... |
| Tidak ada atau nol.....            | : -   |
| Data dapat diabaikan .....         | : 0   |
| Tanda desimal.....                 | : ,   |
| Data tidak dapat ditampilkan ..... | : NA  |

### 2. SATUAN

|                      |                         |
|----------------------|-------------------------|
| hektar (ha) .....    | : 10 000 m <sup>2</sup> |
| kilometer (km) ..... | : 1 000 m               |
| ton.....             | : 1 000 kg              |

Satuan lain: buah, dus, butir, helai/lembar, kaleng, batang, pulsa, ton kilometer (ton-km), jam, menit, persen (%).

Perbedaan angka di belakang koma disebabkan oleh pembulatan angka.



**BAB I**  
**GEOGRAFI**

<https://lms.pkkota.bps.go.id>



## GEOGRAFI

**Desa** atau yang disebut dengan nama lain, selanjutnya disebut Desa, adalah kesatuan masyarakat hukum yang memiliki batas-batas wilayah yang berwenang untuk mengatur dan mengurus kepentingan masyarakat setempat berdasarkan asal-usul dan adat istiadat setempat yang diakui dan dihormati dalam sistem Pemerintahan Negara Kesatuan Republik Indonesia.

**Kelurahan** adalah satuan wilayah yang ditempati oleh sejumlah penduduk yang mempunyai organisasi pemerintahan terendah langsung di bawah camat dan tidak berhak menyelenggarakan rumah tangga sendiri. Ciri utama kelurahan adalah kepala kelurahannya (lurah) sebagai pegawai negeri dan tidak dipilih oleh rakyat.

**Pembentukan desa** bertujuan untuk meningkatkan pelayanan publik guna mempercepat terwujudnya kesejahteraan masyarakat. Pembentukan desa harus memenuhi syarat sebagai berikut:

- a. Jumlah penduduk, yaitu:
  1. Wilayah Jawa dan Bali paling sedikit 1500 jiwa atau 300 KK;
  2. Wilayah Sumatera dan Sulawesi paling sedikit 1000 jiwa atau 200 KK; dan
  3. Wilayah Kalimantan, NTB, NTT, Maluku, dan Papua paling sedikit 750 jiwa atau 75 KK.
- b. Luas Wilayah dapat dijangkau dalam meningkatkan pelayanan dan pembinaan masyarakat;
- c. Wilayah kerja memiliki jaringan perhubungan atau komunikasi antar dusun;
- d. Social budaya yang dapat menciptakan kerukunan antar umat beragama dan kehidupan bermasyarakat sesuai dengan adat istiadat setempat;
- e. Potensi desa yang meliputi sumber daya alam dan sumber daya manusia;
- f. Batas desa yang dinyatakan dalam bentuk peta desa yang ditetapkan dengan peraturan daerah; dan
- g. Sarana dan prasarana yaitu tersedianya potensi infrastruktur pemerintah desa dan perhubungan.

**Pembentukan kelurahan** bertujuan untuk meningkatkan pelayanan masyarakat, melaksanakan fungsi pemerintah, dan memperdayakan masyarakat dalam rangka mempercepat terwujudnya kesejahteraan masyarakat. Syarat-syarat pembentukan kelurahan adalah sebagai berikut:

- a. Jumlah Penduduk, yaitu:
  1. Wilayah Jawa dan Bali paling sedikit 4.500 jiwa atau 900 KK;
  2. Wilayah Sumatra dan Sulawesi paling sedikit 2.000 jiwa atau 400 KK; dan
  3. Wilayah Kalimantan, NTB, NTT, Maluku, dan Papua paling sedikit 900 jiwa atau 180 KK.
- b. Luas Wilayah dapat dijangkau dalam meningkatkan pelayanan dan pembinaan masyarakat;
- c. Wilayah kerja dapat dijangkau dalam meningkatkan pelayanan dan pembinaan masyarakat;
- d. Memiliki sarana dan prasarana pemerintahan seperti kantor pemerintahan, jaringan perhubungan yang lancar, sarana komunikasi yang memadai, dan fasilitas umum yang memadai.

**Kecamatan** atau sebutan lain adalah wilayah kerja Camat sebagai perangkat daerah kabupaten/kota.

**Syarat Administrasi** pembentukan kecamatan meliputi:

- a. Batas usia penyelenggaraan pemerintahan minimal 5 (lima) tahun;
- b. Batas usia penyelenggaraan pemerintahan desa dan/atau kelurahan yang akan dibentuk menjadi kecamatan minimal 5 (lima) tahun;
- c. Keputusan Badan Permusyawaratan Desa (BPD) atau nama lain untuk Desa dan Forum Komunikasi Kelurahan atau nama lain untuk kelurahan diseluruh wilayah kecamatan baik yang menjadi calon cakupan wilayah kecamatan baru maupun kecamatan induk tentang persetujuan pembentukan kecamatan;
- d. Keputusan Kepala Desa atau nama lain unntuk desa dan Keputusan Lurah atau nama lain untuk kelurahan di seluruh wilayah kecamatan baik yang akan menjadi cakupan wilayah kecamatan baru maupun kecamatan induk tentang persetujuan pembentukan kecamatan;

- e. Rekomendasi Gubernur

**Syarat fisik kewilayahan** pembentukan kecamatan meliputi:

- a. Cakupan wilayah untuk daerah kabupaten paling sedikit terdiri atas 10 desa/kelurahan dan untuk daerah kota paling sedikit terdiri atas 5 desa/kelurahan.
- b. Lokasi calon ibukota memperhatikan aspek tata ruang, ketersediaan fasilitas, aksesibilitas, kondisi, dan letak geografis, kependudukan, sosial ekonomi, sosial politik, dan sosial budaya.
- c. Saran dan prasarana pemerintahan meliputi bangunan dan lahan untuk kantor camat yang dapat digunakan untuk memberikan pelayanan kepada masyarakat.

**Persyaratan teknis** pembentukan kecamatan meliputi:

- a. Jumlah penduduk;
- b. Luas wilayah;
- c. Rentang kendali [enyelenggaraan pelayanan pemerintahan];
- d. Aktivitas perekonomian
- e. Ketersediaan sarana dan prasarana.



Tabel 1.1 Batas Geografi Kecamatan Oba Tengah

| Batas   | Wilayah                    |
|---------|----------------------------|
| (1)     | (2)                        |
| Utara   | Kecamatan Oba Utara        |
| Timur   | Kabupaten Halmahera Tengah |
| Selatan | Kecamatan Oba              |
| Barat   | Laut Tidore                |

Sumber : Kantor Kecamatan Oba Tengah

**Tabel 1.2 Luas Wilayah Kecamatan Oba Tengah menurut Desa/Kelurahan**

| Desa/Kelurahan    | Luas Wilayah (Km <sup>2</sup> ) | Persentase (%) |
|-------------------|---------------------------------|----------------|
| (1)               | (2)                             | (3)            |
| Togeme            | 4.2                             | 4.3            |
| Lola              | 13.86                           | 14.1           |
| Akelamo           | 18                              | 18.3           |
| Akeguraci         | 2.3                             | 2.3            |
| Akesai            | 0.4                             | 0.4            |
| Aketobololo       | 12                              | 12.2           |
| Akedotilou        | 4.3                             | 4.4            |
| Aketobatu         | 0.42                            | 0.4            |
| Tadupi            | 2.5                             | 2.5            |
| Yehu              | 1.5                             | 1.51           |
| Tauno             | 24                              | 24.4           |
| Fanaha            | 3                               | 3              |
| Siokona           | 1.8                             | 1.8            |
| Beringin Jaya     | 10                              | 10.2           |
| <b>Oba Tengah</b> | <b>98.28</b>                    | <b>100.00</b>  |

Sumber: BPS Kota Tidore Kepulauan

Luas Wilayah Desa dan Kelurahan merupakan hasil estimasi dari citra satelit

Tabel 1.3 Jarak Desa/Kelurahan ke Kantor Kecamatan Oba Tengah

| Desa/Kelurahan | Jarak (Km) |
|----------------|------------|
| (1)            | (2)        |
| Togeme         | 8          |
| Lola           | 20         |
| Akelamo        | 1          |
| Akeguraci      | 5          |
| Akesai         | 4          |
| Aketobololo    | 3          |
| Akedotilou     | 11         |
| Aketobatu      | 12         |
| Tadupi         | 25         |
| Yehu           | 13         |
| Tauno          | 22         |
| Fanaha         | 6          |
| Siokona        | 1          |
| Beringin Jaya  | 9          |

Sumber: Kantor Desa dan Kantor Kelurahan Kecamatan Oba Tengah



## BAB II PEMERINTAHAN

<https://itikepkota.bps.go.id>



## PEMERINTAHAN

**Pemerintahan Desa** adalah penyelenggaraan urusan pemerintahan oleh Pemerintah Desa dan Badan Permusyawaratan Desa dalam mengatur dan mengurus kepentingan masyarakat setempat berdasarkan asal usul dan adat istiadat setempat yang diakui dan dihormati dalam sistem pemerintahan Negara Kesatuan Republik Indonesia.

**Pemerintah Desa** atau yang disebut dengan nama lain adalah Kepala Desa dan Perangkat Desa sebagai unsur penyelenggara pemerintahan desa.

**Rukun Warga**, untuk selanjutnya disingkat RW atau sebutan lainnya adalah bagian dari kerja lurah dan merupakan lembaga yang dibentuk melalui musyawarah pengurus RT di wilayah kerjanya yang ditetapkan oleh Pemerintah Desa atau Lurah.

**Rukun Tetangga**, untuk selanjutnya disingkat RT atau sebutan lainnya adalah lembaga yang dibentuk melalui musyawarah masyarakat setempat dalam rangka pelayanan pemerintahan dan kemasyarakatan yang ditetapkan oleh Pemerintah Desa atau Lurah.

**Tabel 2.1 Jumlah Aparatur Pemerintahan Desa/Kelurahan di Kecamatan Oba Tengah, 2018**

| Desa/Kelurahan    | Kepala Desa/<br>Lurah | Sekdes/<br>Seklur | Sekretariat Desa |
|-------------------|-----------------------|-------------------|------------------|
| (1)               | (2)                   | (3)               | (4)              |
| Togeme            | 1                     | -                 | 1                |
| Lola              | 1                     | -                 | 1                |
| Akelamo           | 1                     | 1                 | -                |
| Akeguraci         | 1                     | -                 | 1                |
| Akesai            | 1                     | -                 | 1                |
| Aketobololo       | 1                     | -                 | 1                |
| Akedotilou        | 1                     | -                 | 1                |
| Aketobatu         | 1                     | -                 | 1                |
| Tadupi            | 1                     | -                 | 1                |
| Yehu              | 1                     | -                 | 1                |
| Tauno             | 1                     | -                 | 1                |
| Fanaha            | 1                     | -                 | 1                |
| Siokona           | 1                     | -                 | 1                |
| Beringin Jaya     | 1                     | -                 | 1                |
| <b>Oba Tengah</b> | <b>14</b>             | <b>1</b>          | <b>13</b>        |

Sumber: Kantor Kelurahan dan Kantor Desa di Kecamatan Oba Tengah

Lanjutan Tabel 2.1

| Desa/Kelurahan    | Pelaksana<br>Teknis | Pelaksana<br>Kewilayahan | Pegawai Desa/<br>Kelurahan<br>Lainnya |
|-------------------|---------------------|--------------------------|---------------------------------------|
| (1)               | (5)                 | (6)                      | (7)                                   |
| Togeme            | 2                   | 7                        | 7                                     |
| Lola              | 2                   | 7                        | 7                                     |
| Akelamo           | -                   | 8                        | 7                                     |
| Akeguraci         | 5                   | 6                        | 7                                     |
| Akesai            | 1                   | 5                        | 8                                     |
| Aketobololo       | 3                   | 8                        | 20                                    |
| Akedotilou        | 3                   | 8                        | 7                                     |
| Aketobatu         | 5                   | 8                        | 11                                    |
| Tadupi            | -                   | 4                        | 8                                     |
| Yehu              | -                   | 5                        | 9                                     |
| Tauno             | 1                   | 4                        | 15                                    |
| Fanaha            | 1                   | 7                        | 8                                     |
| Siokona           | -                   | 6                        | 14                                    |
| Beringin Jaya     | 5                   | 5                        | 8                                     |
| <b>Oba Tengah</b> | <b>28</b>           | <b>88</b>                | <b>136</b>                            |

Sumber: Kantor Kelurahan dan Kantor Desa di Kecamatan Oba Tengah



**Tabel 2.2** Jumlah Dusun, RT, dan RW Menurut Desa/Kelurahan di Kecamatan Oba Tengah, 2018

| Desa/Kelurahan    | Dusun     | RT        | RW        |
|-------------------|-----------|-----------|-----------|
| (1)               | (2)       | (3)       | (4)       |
| Togeme            | 1         | 4         | 2         |
| Lola              | -         | 5         | 2         |
| Akelamo           | -         | 5         | 3         |
| Akeguraci         | -         | 4         | 2         |
| Akesai            | -         | 3         | 1         |
| Aketobololo       | 2         | 4         | 2         |
| Akedotilou        | 2         | 4         | 2         |
| Aketobatu         | 2         | 4         | 2         |
| Tadupi            | -         | 3         | 1         |
| Yehu              | 1         | 3         | 1         |
| Tauno             | -         | 3         | 1         |
| Fanaha            | 1         | 4         | 2         |
| Siokona           | -         | 4         | 2         |
| Beringin Jaya     | 1         | 3         | 1         |
| <b>Oba Tengah</b> | <b>10</b> | <b>53</b> | <b>24</b> |

Sumber: Kantor Kelurahan dan Kantor Desa di Kecamatan Oba Tengah



## BAB III KEPENDUDUKAN

<https://itikepkota.bps.go.id>



## KEPENDUDUKAN

1. **Penduduk Indonesia** adalah semua orang yang berdomisili di wilayah teritorial Republik Indonesia selama 6 bulan atau lebih dan atau mereka yang berdomisili kurang dari 6 bulan tetapi bertujuan menetap.
2. **Kepadatan penduduk** adalah banyaknya penduduk perkilometer persegi.
3. **Rasio jenis kelamin** adalah perbandingan antara banyaknya penduduk laki-laki dengan banyaknya penduduk perempuan pada suatu daerah dan waktu tertentu. Biasanya dinyatakan dengan banyaknya penduduk laki-laki untuk 100 penduduk perempuan.

**Tabel 3.1** Jumlah Penduduk, Luas Wilayah, dan Kepadatan Penduduk menurut Desa/Kelurahan di Kecamatan Oba Tengah, 2018

| Desa/Kelurahan    | Jumlah Penduduk (Jiwa) | Luas Wilayah (Km <sup>2</sup> ) | Kepadatan Penduduk (Jiwa/Km <sup>2</sup> ) |
|-------------------|------------------------|---------------------------------|--|
| (1)               | (2)                    | (3)                             | (4)  |
| Togeme            | 661                    | 4,20                            | 135  |
| Lola              | 885                    | 13,86                           | 63   |
| Akelamo           | 854                    | 18,00                           | 35   |
| Akeguraci         | 745                    | 2,30                            | 254  |
| Akesai            | 507                    | 0,40                            | 1 000                                      |
| Aketobololo       | 1 084                  | 12,00                           | 97   |
| Akedotilou        | 1 154                  | 4,30                            | 243  |
| Aketobatu         | 689                    | 0,42                            | 1 629                                      |
| Tadupi            | 667                    | 2,50                            | 274  |
| Yehu              | 537                    | 1,50                            | 324  |
| Tauno             | 554                    | 24,00                           | 20   |
| Fanaha            | 479                    | 3,00                            | 150  |
| Siokona           | 444                    | 1,80                            | 247  |
| Beringin Jaya     | 489                    | 10,00                           | 51   |
| <b>Oba Tengah</b> | <b>9 749</b>           | <b>98,28</b>                    | <b>91</b>                                  |

Sumber: Dinas Kependudukan dan Catatan Sipil Kota Tidore Kepulauan  
Luas Wilayah Desa dan Kelurahan merupakan hasil estimasi dari citra satelit

**Tabel 3.2 Banyaknya Penduduk menurut Jenis Kelamin dan Desa/Kelurahan di Kecamatan Oba Tengah, 2018**

| Desa/Kelurahan    | Penduduk     |              |              | Rasio<br>Jenis<br>Kelamin |
|-------------------|--------------|--------------|--------------|---------------------------|
|                   | Laki-laki    | Perempuan    | Jumlah       |                           |
| (1)               | (2)          | (3)          | (4)          | (5)                       |
| Togeme            | 343          | 318          | 661          | 108                       |
| Lola              | 468          | 417          | 885          | 112                       |
| Akelamo           | 430          | 424          | 854          | 101                       |
| Akeguraci         | 407          | 338          | 745          | 120                       |
| Akesai            | 252          | 255          | 507          | 99                        |
| Aketobololo       | 564          | 520          | 1 084        | 108                       |
| Akedotilou        | 580          | 574          | 1 154        | 101                       |
| Aketobatu         | 340          | 349          | 689          | 97                        |
| Tadupi            | 345          | 322          | 667          | 107                       |
| Yehu              | 265          | 272          | 537          | 97                        |
| Tauno             | 286          | 268          | 554          | 107                       |
| Fanaha            | 238          | 241          | 479          | 99                        |
| Siokona           | 244          | 200          | 444          | 122                       |
| Beringin Jaya     | 251          | 238          | 489          | 105                       |
| <b>Oba Tengah</b> | <b>5 013</b> | <b>4 736</b> | <b>9 749</b> | <b>106</b>                |

Sumber: Dinas Kependudukan dan Catatan Sipil Kota Tidore Kepulauan

**Tabel 3.3** Jumlah Penduduk, Jumlah Keluarga, dan Rata-rata Jiwa per Keluarga menurut Desa/Kelurahan di Kecamatan Oba Tengah, 2018

| Desa/Kelurahan    | Jumlah Penduduk | Jumlah Keluarga | Rata-rata Jiwa per Keluarga |
|-------------------|-----------------|-----------------|-----------------------------|
| (1)               | (2)             | (3)             | (4)                         |
| Togeme            | 661             | 140             | 5                           |
| Lola              | 885             | 237             | 4                           |
| Akelamo           | 854             | 181             | 5                           |
| Akeguraci         | 745             | 154             | 5                           |
| Akesai            | 507             | 90              | 6                           |
| Aketobololo       | 1 084           | 230             | 5                           |
| Akedotilou        | 1 154           | 313             | 4                           |
| Aketobatu         | 689             | 186             | 4                           |
| Tadupi            | 667             | 186             | 4                           |
| Yehu              | 537             | 125             | 4                           |
| Tauno             | 554             | 102             | 5                           |
| Fanaha            | 479             | 126             | 4                           |
| Siokona           | 444             | 118             | 4                           |
| Beringin Jaya     | 489             | 126             | 4                           |
| <b>Oba Tengah</b> | <b>9 749</b>    | <b>2 314</b>    | <b>4</b>                    |

Sumber: Dinas Kependudukan dan Catatan Sipil Kota Tidore Kepulauan, Kantor Kelurahan dan Kantor Desa Kecamatan Oba Tengah



## BAB IV SOSIAL

<https://tipeprofe.bps.go.id>





## SOSIAL

1. **Sekolah** adalah lembaga pendidikan formal yang dimulai dari pendidikan dasar, menengah, dan tinggi. Pendidikan yang dicatat adalah pendidikan formal berdasar kurikulum Kementerian Pendidikan dan Kebudayaan, termasuk pendidikan yang diselenggarakan oleh pondok pesantren dengan memakai kurikulum Kementerian Pendidikan dan Kebudayaan, seperti madrasah ibtidayah (MI), madrasah tsanawiyah (MTs), madrasah Aliyah (MA).
2. **Rumah sakit (RS)** adalah tempat pemeriksaan dan perawatan kesehatan, biasanya berada di bawah pengawasan dokter/tenaga medis, termasuk rumah sakit khusus seperti rumah sakit perawatan paru-paru dan RS jantung.
3. **Rumah sakit bersalin/rumah bersalin** adalah rumah sakit yang dilengkapi dengan fasilitas untuk melahirkan, pemeriksaan kehamilan, pemeriksaan ibu dan anak serta berada di bawah pengawasan dokter atau bidan senior.
4. **Poliklinik** adalah tempat pemeriksaan kesehatan, biasanya tanpa fasilitas perawatan menginap, berada di bawah pengawasan dokter atau tenaga medis, tidak termasuk klinik yang terdapat di pusat kesehatan masyarakat (puskesmas)/rumah sakit. Poliklinik yang karena satu dan lain hal menyediakan tempat perawatan menginap, tetap di golongan ke dalam Poliklinik (bukan rumah sakit).
5. **Pusat kesehatan masyarakat (Puskesmas)** adalah unit pelayanan kesehatan milik pemerintah yang bertanggung jawab kepada pelayanan kesehatan masyarakat untuk wilayah kecamatan, sebagian kecamatan, atau Desa/Kelurahan.
6. **Puskesmas Pembantu (Pustu)** yaitu unit pelayanan kesehatan masyarakat yang membantu kegiatan puskesmas di bagian wilayah kerja. Pada beberapa daerah balai pengobatan telah berubah fungsi menjadi pustu walaupun papan nama masih tertulis balai pengobatan.

## 4.1 Pendidikan

**Tabel 4.1.1 Jumlah Taman Kanak-Kanak (TK) dan *Raudhatul Adhfal* (RA) Menurut Status dan Desa/Kelurahan di Kecamatan Oba Tengah, 2018**

| Desa /<br>Kelurahan | TK       |          | RA       |          | Jumlah   |
|---------------------|----------|----------|----------|----------|----------|
|                     | Negeri   | Swasta   | Negeri   | Swasta   |          |
| (1)                 | (2)      | (3)      | (4)      | (5)      | (6)      |
| Togeme              | -        | -        | -        | -        | -        |
| Lola                | -        | 1        | -        | -        | 1        |
| Akelamo             | 1        | -        | -        | -        | 1        |
| Akeguraci           | -        | 1        | -        | -        | 1        |
| Akesai              | -        | -        | -        | -        | -        |
| Aketobololo         | -        | 1        | -        | -        | 1        |
| Akedotilou          | 1        | -        | -        | -        | 1        |
| Aketobatu           | -        | 2        | -        | -        | 2        |
| Tadupi              | -        | -        | -        | -        | -        |
| Yehu                | -        | -        | -        | -        | -        |
| Tauno               | -        | -        | -        | -        | -        |
| Fanaha              | -        | 1        | -        | -        | 1        |
| Siokona             | -        | 1        | -        | -        | 1        |
| Beringin jaya       | -        | -        | -        | -        | -        |
| <b>Oba Tengah</b>   | <b>2</b> | <b>7</b> | <b>-</b> | <b>-</b> | <b>9</b> |

Sumber: Kantor Kelurahan dan Kantor Desa di Kecamatan Oba Tengah; Kantor Kementerian Agama Kota Tidore Kepulauan

**Tabel 4.1.2 Jumlah Sekolah Dasar (SD) dan Madrasah Ibtidaiyah (MI) Menurut Status dan Desa/Kelurahan di Kecamatan Oba Tengah, 2018**

| Desa /<br>Kelurahan | SD        |          | MI       |          | Jumlah    |
|---------------------|-----------|----------|----------|----------|-----------|
|                     | Negeri    | Swasta   | Negeri   | Swasta   |           |
| (1)                 | (2)       | (3)      | (4)      | (5)      | (6)       |
| Togeme              | 1         | -        | -        | -        | 1         |
| Lola                | 1         | -        | -        | -        | 1         |
| Akelamo             | 1         | -        | -        | -        | 1         |
| Akeguraci           | 1         | -        | -        | -        | 1         |
| Akesai              | 1         | -        | -        | -        | 1         |
| Aketobololo         | 1         | -        | -        | -        | 1         |
| Akedotilou          | 2         | -        | -        | -        | 2         |
| Aketobatu           | 2         | -        | -        | -        | 2         |
| Tadupi              | 1         | -        | -        | -        | 1         |
| Yehu                | 1         | -        | -        | -        | 1         |
| Tauno               | 1         | -        | -        | -        | 1         |
| Fanaha              | 1         | -        | -        | -        | 1         |
| Siokona             | 1         | -        | -        | -        | 1         |
| Beringin jaya       | 1         | -        | -        | -        | 1         |
| <b>Oba Tengah</b>   | <b>16</b> | <b>-</b> | <b>-</b> | <b>-</b> | <b>16</b> |

Sumber: Kantor Kelurahan di Kecamatan Oba Tengah, Kantor Kementerian Agama Kota Tidore Kepulauan, Dinas Pendidikan Kota Tidore Kepulauan

**Tabel 4.1.3 Jumlah Sekolah Menengah Pertama (SMP) Sederajat dan Sekolah Menengah Atas (SMA) Sederajat menurut Status dan Desa/Kelurahan di Kecamatan Oba Tengah, 2018**

| Desa/Kelurahan    | SMP      |          | SMA      |          |
|-------------------|----------|----------|----------|----------|
|                   | Negeri   | Swasta   | Negeri   | Swasta   |
| (1)               | (2)      | (3)      | (4)      | (5)      |
| Togeme            | 1        | -        | -        | -        |
| Lola              | 1        | -        | -        | 1        |
| Akelamo           | 1        | -        | -        | 1        |
| Akeguraci         | -        | -        | -        | -        |
| Akesai            | -        | -        | -        | -        |
| Aketobololo       | -        | -        | -        | -        |
| Akedotilou        | -        | 1        | 1        | -        |
| Aketobatu         | -        | 1        | -        | 1        |
| Tadupi            | 1        | -        | -        | -        |
| Yehu              | 1        | -        | -        | -        |
| Tauno             | -        | -        | -        | -        |
| Fanaha            | -        | 1        | 1        | -        |
| Siokona           | -        | -        | -        | -        |
| Beringin Jaya     | 1        | -        | -        | -        |
| <b>Oba Tengah</b> | <b>6</b> | <b>3</b> | <b>2</b> | <b>3</b> |

Sumber: Kantor Kelurahan di Kecamatan Oba Tengah, Kantor Kementerian Agama Kota Tidore Kepulauan, Dinas Pendidikan Kota Tidore Kepulauan

**Tabel 4.1.4 Jumlah Siswa Sekolah Dasar (SD) dan *Madrasah Ibtidaiyah (MI)* Menurut Status dan Desa/Kelurahan di Kecamatan Oba Tengah, 2018**

| Desa/Kelurahan    | SD           |        | MI     |        |
|-------------------|--------------|--------|--------|--------|
|                   | Negeri       | Swasta | Negeri | Swasta |
| (1)               | (2)          | (3)    | (4)    | (5)    |
| Togeme            | 88           | -      | -      | -      |
| Lola              | 106          | -      | -      | -      |
| Akelamo           | 104          | -      | -      | -      |
| Akeguraci         | 90           | -      | -      | -      |
| Akesai            | 58           | -      | -      | -      |
| Aketobololo       | 111          | -      | -      | -      |
| Akedotilou        | 146          | -      | -      | -      |
| Aketobatu         | 90           | -      | -      | -      |
| Tadupi            | 80           | -      | -      | -      |
| Yehu              | 78           | -      | -      | -      |
| Tauno             | 84           | -      | -      | -      |
| Fanaha            | 65           | -      | -      | -      |
| Siokona           | 60           | -      | -      | -      |
| Beringin Jaya     | 77           | -      | -      | -      |
| <b>Oba Tengah</b> | <b>1 237</b> | -      | -      | -      |

Sumber: Kantor Kementerian Agama Kota Tidore Kepulauan, Dinas Pendidikan Kota Tidore Kepulauan

**Tabel 4.1.5 Jumlah Siswa Sekolah Menengah Pertama (SMP) Sederajat dan Sekolah Menengah Atas (SMA) Sederajat menurut Status dan Desa/Kelurahan di Kecamatan Oba Tengah, 2018**

| Desa/Kelurahan    | SMP        |            | SMA        |            |
|-------------------|------------|------------|------------|------------|
|                   | Negeri     | Swasta     | Negeri     | Swasta     |
| (1)               | (2)        | (3)        | (4)        | (5)        |
| Togeme            | 50         | -          | -          | -          |
| Lola              | 96         | -          | -          | 150        |
| Akelamo           | 166        | -          | -          | 116        |
| Akeguraci         | -          | -          | -          | -          |
| Akesai            | -          | -          | -          | -          |
| Aketobololo       | -          | -          | -          | -          |
| Akedotilou        | -          | 136        | 83         | -          |
| Aketobatu         | -          | 19         | -          | 33         |
| Tadupi            | 55         | -          | -          | -          |
| Yehu              | 44         | -          | -          | -          |
| Tauno             | -          | -          | -          | -          |
| Fanaha            | -          | 25         | 77         | -          |
| Siokona           | -          | -          | -          | -          |
| Beringin Jaya     | 27         | -          | -          | -          |
| <b>Oba Tengah</b> | <b>438</b> | <b>180</b> | <b>160</b> | <b>299</b> |

Sumber: Kantor Kementerian Agama Kota Tidore Kepulauan, Dinas Pendidikan Kota Tidore Kepulauan

## 4.2 Kesehatan

**Tabel 4.2.1 Jumlah Fasilitas Kesehatan menurut Desa/Kelurahan di Kecamatan Oba Tengah, 2018**

| Desa/<br>Kelurahan | Rumah Sakit | Puskesmas/<br>Pustu | Praktik<br>Dokter/Bidan |
|--------------------|-------------|---------------------|-------------------------|
| (1)                | (2)         | (3)                 | (4)                     |
| Togeme             | -           | 1                   | -                       |
| Lola               | -           | 1                   | -                       |
| Akelamo            | -           | 1                   | -                       |
| Akeguraci          | -           | -                   | -                       |
| Akesai             | -           | -                   | -                       |
| Aketobololo        | -           | -                   | -                       |
| Akedotilou         | -           | 1                   | -                       |
| Aketobatu          | -           | -                   | -                       |
| Tadupi             | -           | -                   | -                       |
| Yehu               | -           | -                   | -                       |
| Tauno              | -           | -                   | -                       |
| Fanaha             | -           | 1                   | -                       |
| Siokona            | -           | -                   | -                       |
| Beringin Jaya      | -           | -                   | -                       |
| <b>Oba Tengah</b>  | -           | <b>5</b>            | -                       |

Sumber: Dinas Kesehatan Kota Tidore Kepulauan



Lanjutan Tabel 4.2.1

| Desa/<br>Kelurahan | Polindes/Poskesdes | Posyandu  |
|--------------------|--------------------|-----------|
| (1)                | (5)                | (6)       |
| Togeme             | -                  | 1         |
| Lola               | -                  | 2         |
| Akelamo            | -                  | 2         |
| Akeguraci          | 1                  | 1         |
| Akesai             | 1                  | 1         |
| Aketobololo        | 1                  | 2         |
| Akedotilou         | 1                  | 3         |
| Aketobatu          | 2                  | 2         |
| Tadupi             | 1                  | 1         |
| Yehu               | 1                  | 1         |
| Tauno              | 1                  | 1         |
| Fanaha             | -                  | 1         |
| Siokona            | -                  | 1         |
| Beringin Jaya      | 1                  | -         |
| <b>Oba Tengah</b>  | <b>10</b>          | <b>19</b> |

Sumber: Dinas Kesehatan Kota Tidore Kepulauan

**Tabel 4.2.2 Jumlah Tenaga Kesehatan menurut Desa/Kelurahan di Kecamatan Oba Tengah, 2018**

| Desa/<br>Kelurahan | Dokter   | Perawat/Tenaga<br>kesehatan<br>lainnya | Bidan     | Bidan<br>Desa | Dukun<br>Bayi |
|--------------------|----------|--|-----------|---------------|---------------|
| (1)                | (2)      | (3)                                    | (4)       | (5)           | (6)           |
| Togeme             | -        | -                                      | 2         | 1             | 1             |
| Lola               | -        | -                                      | 2         | 1             | 2             |
| Akelamo            | 2        | 57                                     | 2         | 1             | 2             |
| Akeguraci          | -        | 1                                      | 1         | 1             | 2             |
| Akesai             | -        | -                                      | -         | 1             | 2             |
| Aketobololo        | -        | -                                      | -         | 1             | 2             |
| Akedotilou         | -        | -                                      | -         | 1             | 2             |
| Aketobatu          | -        | 1                                      | -         | 2             | 2             |
| Tadupi             | -        | -                                      | -         | 1             | 1             |
| Yehu               | -        | -                                      | 1         | 1             | 2             |
| Tauno              | -        | -                                      | 1         | 1             | 1             |
| Fanaha             | -        | 1                                      | 1         | 1             | 2             |
| Siokona            | -        | -                                      | -         | 1             | 1             |
| Beringin Jaya      | -        | -                                      | 1         | 1             | 2             |
| <b>Oba Tengah</b>  | <b>2</b> | <b>60</b>                              | <b>11</b> | <b>15</b>     | <b>24</b>     |

Sumber: Kantor Kelurahan dan Kantor Desa di Kecamatan Oba Tengah

**Tabel 4.2.3 Jumlah Warga Peserta BPJS Kesehatan Penerima Bantuan Iuran (PBI) dan Jamkesda menurut Desa/Kelurahan di Kecamatan Oba Tengah, 2018**

| Desa/<br>Kelurahan | Jumlah Warga Peserta (Orang) |
|--------------------|------------------------------|
| (1)                | (2)                          |
| Togeme             | 42                           |
| Lola               | 47                           |
| Akelamo            | 53                           |
| Akeguraci          | 49                           |
| Akesai             | 46                           |
| Aketobololo        | 65                           |
| Akedotilou         | 63                           |
| Aketobatu          | 76                           |
| Tadupi             | 49                           |
| Yehu               | 60                           |
| Tauno              | 47                           |
| Fanaha             | 41                           |
| Siokona            | 53                           |
| Beringin jaya      | 36                           |
| <b>Oba Tengah</b>  | <b>727</b>                   |

Sumber: Kantor Kelurahan dan Kantor Desa di Kecamatan Oba Tengah

### 4.3 Agama

**Tabel 4.3.1 Banyaknya Tempat Peribadatan Menurut Desa/Kelurahan di Kecamatan Oba Tengah, 2018**

| Desa /<br>Kelurahan | Mesjid    | Mushola  | Gereja    | Pura     | Vihara   |
|---------------------|-----------|----------|-----------|----------|----------|
| (1)                 | (2)       | (3)      | (4)       | (5)      | (6)      |
| Togeme              | 1         | -        | -         | -        | -        |
| Lola                | 1         | -        | 3         | -        | -        |
| Akelamo             | 1         | 1        | 1         | -        | 2        |
| Akeguraci           | 1         | 1        | -         | -        | -        |
| Akesai              | 1         | 1        | -         | -        | -        |
| Aketobololo         | 2         | 1        | 3         | -        | -        |
| Akedotilou          | 4         | -        | -         | -        | -        |
| Aketobatu           | 2         | -        | -         | -        | -        |
| Tadupi              | 1         | 1        | -         | -        | -        |
| Yehu                | 1         | -        | 1         | -        | -        |
| Tauno               | 1         | -        | -         | -        | -        |
| Fanaha              | 1         | 1        | -         | -        | -        |
| Siokona             | -         | -        | 4         | -        | -        |
| Beringin Jaya       | 1         | -        | -         | -        | -        |
| <b>Oba Tengah</b>   | <b>18</b> | <b>6</b> | <b>12</b> | <b>-</b> | <b>2</b> |


Sumber: Kantor Kelurahan dan Kantor Desa di Kecamatan Oba Tengah

## 4.4 Lainnya

Tabel 4.4.1 Jumlah Lembaga Kemasyarakatan Desa Menurut Desa/Kelurahan di Kecamatan Oba tengah, 2018

| Desa/<br>Kelurahan | PKK       | Karang<br>Taruna | Lembaga<br>Adat | Kelompok<br>Tani |
|--------------------|-----------|------------------|-----------------|------------------|
| (1)                | (2)       | (3)              | (4)             | (5)              |
| Togeme             | 1         | 1                | -               | -                |
| Lola               | 1         | -                | -               | 5                |
| Akelamo            | 1         | 1                | -               | 5                |
| Akeguraci          | 1         | -                | 1               | 8                |
| Akesai             | 1         | -                | -               | 3                |
| Aketobololo        | 1         | 1                | 1               | 4                |
| Akedotilou         | 1         | -                | 2               | 2                |
| Aketobatu          | 1         | -                | 1               | 2                |
| Tadupi             | 1         | 1                | 1               | 15               |
| Yehu               | 1         | 1                | 2               | -                |
| Tauno              | 1         | -                | 4               | 3                |
| Fanaha             | 1         | -                | 2               | 1                |
| Siokona            | 1         | 1                | -               | 4                |
| Beringin Jaya      | 1         | -                | -               | 3                |
| <b>Oba Tengah</b>  | <b>14</b> | <b>6</b>         | <b>14</b>       | <b>55</b>        |

Sumber: Kantor Kelurahan dan Kantor Desa di Kecamatan Oba Tengah



## BAB V PERTANIAN

<https://kepkoja.bps.go.id>



## PERTANIAN

1. **Produksi Padi** mencakup padi di sawah dan padi di ladang. Data produksi padi dan palawija yang disajikan adalah dalam kualitas: gabah kering giling (padi), pipilan kering (jagung), biji kering (kedelai dan kacang tanah), dan umbi basah (ubi kayu dan ubi jalar).
2. **Tanaman buah-buahan dan sayuran semusim**
  - a. **Tanaman sayuran semusim** adalah tanaman sumber vitamin, garam mineral dan lain-lain yang dikonsumsi dari bagian tanaman yang berupa daun, bunga, buah dan umbinya, yang berumur kurang dari satu tahun.
  - b. **Tanaman buah-buahan semusim** adalah tanaman sumber vitamin, garam mineral dan lain-lain yang dikonsumsi dari bagian tanaman yang berupa buah, berumur kurang dari satu tahun, tidak berbentuk pohon/rumpun tetapi menjalar dan berbatang lunak.
3. **Tanaman buah-buahan dan sayuran tahunan**
  - a. **Tanaman dan buah-buahan tahunan** adalah tanaman sumber vitamin, garam mineral dan lain-lain yang dikonsumsi dari bagian tanaman yang berupa buah dan merupakan tanaman tahunan.
  - b. **Tanaman sayuran tahunan** adalah tanaman sumber vitamin, garam mineral dan lain-lain yang dikonsumsi dari bagian tanaman yang berupa daun atau yang berumur lebih dari satu tahun.
4. **Luas panen** adalah luas tanaman sayuran, buah-buahan, biofarmaka dan tanaman hias yang diambil hasilnya/dipanen pada periode pelaporan.
5. **Produksi** adalah hasil menurut bentuk produk dari setiap tanaman sayuran, buah-buahan, biofarmaka dan tanaman hias yang diambil berdasarkan luas yang dipanen pada bulan/triwulan laporan.
6. **Bentuk produksi perkebunan** adalah; karet kering (karet), daun kering (teh dan tembakau), biji kering (kopi dan coklat), kulit kering (kayu manis dan kina), serat kering (rami), bunga kering (cengkih), refined sugar (tebu dari perkebunan besar), gula mangkok (tebu dari perkebunan rakyat, ekuivalen kopra (kopra), biji dan bunga (pala) serta minyak daun (sereh).



## 5.1 Tanaman Pangan

**Tabel 5.1.1 Luas Panen, Produksi, dan Luas Penanaman Baru Tanaman Pangan dan Palawija di Kecamatan Oba Tengah, 2018**

| Tanaman Pangan | Luas Panen (Ha) | Produksi (Ton) | Luas Penanaman Baru (Ha) |
|----------------|-----------------|----------------|--------------------------|
| (1)            | (2)             | (3)            | (4)                      |
| Padi           | NA              | NA             | NA                       |
| Jagung         | NA              | NA             | NA                       |
| Ubi Kayu       | NA              | NA             | NA                       |
| Kacang Tanah   | NA              | NA             | NA                       |
| Kacang Hijau   | NA              | NA             | NA                       |
| Kedelai        | NA              | NA             | NA                       |
| Ubi Jalar      | NA              | NA             | NA                       |

Sumber: Dinas Pertanian Kota Tidore Kepulauan

## 5.2 Tanaman Hortikultura

**Tabel 5.2.1 Luas Tanam, Luas Panen, dan Produksi Tanaman Sayuran di Kecamatan Oba Tengah, 2018**

| Tanaman Hortikultura | Luas Panen (Ha) | Produksi (Kuintal) | Luas Penanaman Baru (Ha) |
|----------------------|-----------------|--------------------|--------------------------|
| (1)                  | (2)             | (3)                | (4)                      |
| Bawang Merah         | 2               | 7                  | 4                        |
| Bawang Daun          | -               | -                  | -                        |
| Bayam                | 6               | 16                 | 7                        |
| Cabai Besar          | 5               | 30                 | 8                        |
| Cabai Rawit          | 8               | 106                | 12                       |
| Kacang Panjang       | -               | -                  | 1                        |
| Kangkung             | 6               | 12                 | 7                        |
| Ketimun              | -               | -                  | -                        |
| Labu Siam            | -               | -                  | -                        |
| Petsai/Sawi          | -               | -                  | -                        |
| Terung               | -               | -                  | -                        |
| Tomat                | 14              | 212                | 14                       |

Sumber: Dinas Pertanian Kota Tidore Kepulauan

**Tabel 5.2.2 Jumlah Tanaman dan Produksi Tanaman Buah di Kecamatan Oba Tengah, 2018**

| Tanaman Hortikultura | Tanaman yang Menghasilkan (Pohon/Rumpun) | Produksi (Kuintal) |
|----------------------|--|--------------------|
| (1)                  | (2)                                      | (3)                |
| Alpukat              | 20                                       | 16                 |
| Belimbing            | 39                                       | 59                 |
| Duku/Langsar         | 38                                       | 94                 |
| Durian               | -  | -                  |
| Jambu Air            | 63                                       | 91                 |
| Jambu Batu           | 23                                       | 37                 |
| Jeruk Besar          | 15                                       | 24                 |
| Mangga               | 129                                      | 375                |
| Manggis              | 14                                       | 10                 |
| Nangka               | -  | -                  |
| Nanas                | 260                                      | 45                 |
| Pepaya               | 100                                      | 122                |
| Pisang               | 3 100                                    | 879                |
| Rambutan             | 120                                      | 85                 |
| Salak                | 80                                       | 38                 |
| Sirsak               | 15                                       | 20                 |

Sumber: Dinas Pertanian Kota Tidore Kepulauan

Lanjutan Tabel 5.2.2

| Tanaman Hortikultura | Jumlah Tanaman Akhir Tahun (Pohon/Rumpun) | Produktivitas (Kuintal/Pohon) |
|----------------------|---|-------------------------------|
| (1)                  | (4)                                       | (5)                           |
| Alpukat              | 42  | 0,80                          |
| Belimbing            | 62  | 1,51                          |
| Duku/Langsar         | 55  | 2,47                          |
| Durian               | 126                                       | -                             |
| Jambu Air            | 97  | 1,44                          |
| Jambu Batu           | 41  | 1,61                          |
| Jeruk Besar          | 29  | 1,60                          |
| Mangga               | 239                                       | 2,91                          |
| Manggis              | 37  | 0,71                          |
| Nangka               | -   | -                             |
| Nanas                | 300                                       | 0,17                          |
| Pepaya               | 115                                       | 1,22                          |
| Pisang               | 4 197                                     | 0,28                          |
| Rambutan             | 205                                       | 1,05                          |
| Salak                | 108                                       | 0,48                          |
| Sirsak               | 26  | 1,33                          |

Sumber: Dinas Pertanian Kota Tidore Kepulauan

## 5.3 Perkebunan

Tabel 5.3.1 Luas Tanam dan Produksi Tanaman Perkebunan di Kecamatan Oba Tengah, 2018

| Tanaman Perkebunan | Luas Tanam (ha) |       |      | Jumlah | Produksi |
|--------------------|-----------------|-------|------|--------|----------|
|                    | TBM             | TM    | TTM  | (Ha)   | (Ton)    |
| (1)                | (2)             | (3)   | (4)  | (5)    | (6)      |
| Kelapa             | 206,0           | 325,0 | -    | 531,0  | 458,3    |
| Cengkeh            | 17,0            | 35,0  | 30,0 | 82,0   | 17,5     |
| Pala               | 355,0           | 75,0  | 25,0 | 455,0  | 22,4     |
| Kakao              | 10,0            | 45,5  | -    | 55,5   | 8,8      |
| Kopi               | -               | -     | 2,0  | 2,0    | -        |
| Jambu Mete         | -               | -     | -    | -      | -        |
| Vanila             | -               | -     | -    | -      | -        |
| Kayu Manis         | ...             | ...   | ...  | ...    | ...      |
| Sagu               | -               | -     | -    | -      | -        |
| Enau               | 4,0             | 20,0  | 4,0  | 28,0   | -        |

Sumber: Dinas Pertanian Kota Tidore Kepulauan

#### 5.4 Peternakan

**Tabel 5.4.1 Jumlah Populasi Ternak Unggulan di Kecamatan Oba Tengah, 2018**

| Ternak       | Jumlah |
|--------------|--------|
| (1)          | (2)    |
| Sapi Potong  | 2 364  |
| Kambing      | 1 387  |
| Ayam Petelur | ...    |
| Ayam Buras   | 4 116  |
| Ayam Potong  | 3 000  |
| Itik         | 519    |

Sumber: Dinas Pertanian Kota Tidore Kepulauan

**Tabel 5.4.2 Jumlah Produksi Daging Menurut Jenis Ternak di Kecamatan Oba Tengah, 2018**

| <b>Ternak</b> | <b>Jumlah Produksi (Kg)</b> |
|---------------|-----------------------------|
| (1)           | (2)                         |
| Sapi          | 600                         |
| Kambing       | 228                         |
| Ayam Petelur  | ...                         |
| Ayam Buras    | ...                         |
| Ayam Potong   | 3 600                       |
| Itik          | ...                         |

Sumber: Dinas Pertanian Kota Tidore Kepulauan

## 5.5 Perikanan

**Tabel 5.5.1 Jumlah Angkutan Penangkap Ikan di Kecamatan Oba Tengah, 2018**

| Angkutan            | Jumlah |
|---------------------|--------|
| (1)                 | (2)    |
| Perahu Tanpa Motor  | 55     |
| Perahu Motor Tempel | 28     |
| Kapal Motor         | 15     |


Sumber: Dinas Kelautan dan Perikanan Kota Tidore Kepulauan



**Tabel 5.5.2 Jumlah Alat Penangkap Ikan di Kecamatan Oba Tengah, 2018**

| Alat Penangkap Ikan | Jumlah |
|---------------------|--------|
| (1)                 | (2)    |
| Pukat               | -      |
| Jaring              | 15     |
| Pancing             | 302    |
| Perangkap           | -      |
| Huhate              | 162    |
| Rawai               | 177    |

Sumber: Dinas Kelautan dan Perikanan Kota Tidore Kepulauan



## BAB VI INDUSTRI & ENERGI

<https://itikepkotemporps.go.id>



**INDUSTRI DAN ENERGI**

1. **Industri pengolahan** adalah suatu kegiatan ekonomi yang melakukan kegiatan mengubah barang dasar (bahan mentah) menjadi barang jadi/setengah jadi dan atau dari barang yang kurang nilai menjadi barang yang lebih tinggi nilainya, baik secara mekanis, kimiawi, dengan mesin ataupun dengan tangan.
2. **Industri kecil** adalah industri yang jumlah pekerjanya paling sedikit 5 orang dan paling banyak 19 orang, termasuk pengusaha.
3. **Industri mikro** adalah industri yang jumlah pekerjanya paling banyak 4 orang, termasuk pengusaha.
4. **Industri kulit** adalah industri yang bahan baku utamanya berasal dari kulit. Contoh: pembuatan tas, sepatu, sandal, dsb.
5. **Industri dari kayu** adalah industri yang bahan utamanya berasal dari kayu dan sejenisnya, misal industri pembuatan meubel/furnitur, mainan dari kayu, lantai dari kayu, dsb. Ukiran tidak termasuk barang industri dari kayu karena termasuk barang seni.
6. **Industri logam mulia dan bahan-bahan dari logam** adalah industri yang bahan baku utamanya berasal dari logam mulia dan bahan-bahan dari logam, misalnya pembuatan anting-anting, gelang, cincin dan pembuatan perhiasan lainnya dari emas atau perak serta bahan-bahan dari logam (misal peralatan rumah tangga).
7. **Industri anyaman** adalah industri yang bahan baku utamanya berasal dari bambu, rotan, pandan, rumput dan sejenisnya, misalnya kaset kaki, tikar, tas, hiasan dinding, keranjang, topi, kipas, dan sebagainya.
8. **Industri gerabah/keramik/batu** adalah industri yang bahan baku utamanya berasal dari gerabah/keramik/porselan/batu dan sejenisnya, misalnya alat-alat dapur (untuk masak-memasak dsb)

yang dibuat dari tanah liat yang kemudian dibakar (misal kendi, genteng, batu bata, porselin, tegel, keramik, dsb. Tidak termasuk pembuatan barang seni, misalnya patung, gapura, dll.

9. **Industri dari kain/tenun** adalah industri yang bahan baku utamanya berasal dari kain/benang dan sejenisnya, misal: kerajinan tenun, kain rajutan dan sulaman, konveksi, gorden. Selimut. Batik, dsb.
10. **Industri makanan dan minuman** adalah industri yang menghasilkan produk makanan/minuman dan sejenisnya, termasuk pengolahan dan pengawetan daging ikan, buah-buahan, sayuran, minyak dan lemak, susu, dan makanan dari susu, penggilingan padi, dll.
11. **Industri lainnya** adalah industri selain ke tujuh industri yang telah disebutkan sebelumnya.

## 6.1 Industri

**Tabel 6.1.1 Jumlah Industri Mikro dan Kecil menurut Bahan Baku Utama dan Desa/Kelurahan di Kecamatan Oba Tengah, 2018**

| Desa/Kelurahan    | Industri Kulit | Industri Kayu | Industri Logam | Industri Kain/Tenun |
|-------------------|----------------|---------------|----------------|---------------------|
| (1)               | (2)            | (3)           | (4)            | (5)                 |
| Togeme            | -              | -             | -              | -                   |
| Lola              | -              | 8             | -              | -                   |
| Akelamo           | -              | 4             | -              | -                   |
| Akeguraci         | -              | 2             | -              | -                   |
| Akesai            | -              | 3             | -              | -                   |
| Aketobololo       | -              | 12            | -              | -                   |
| Akedotilou        | -              | -             | -              | -                   |
| Aketobatu         | -              | 4             | -              | -                   |
| Tadupi            | -              | 1             | -              | -                   |
| Yehu              | -              | 2             | -              | -                   |
| Tauno             | -              | 5             | -              | -                   |
| Fanaha            | -              | 3             | -              | -                   |
| Siokona           | -              | 3             | -              | -                   |
| Beringin Jaya     | -              | -             | -              | -                   |
| <b>Oba Tengah</b> | -              | <b>47</b>     | -              | -                   |

Sumber: Kantor Kelurahan dan Kantor Desa di Kecamatan Oba Tengah

Lanjutan Tabel 6.1.1

| Desa/Kelurahan    | Industri Gerabah | Industri Anyaman | Industri Makanan dan Minuman | Industri Lainnya |
|-------------------|------------------|------------------|------------------------------|------------------|
| (1)               | (6)              | (7)              | (8)                          | (9)              |
| Togeme            | -                | 2                | 5                            | -                |
| Lola              | -                | -                | 15                           | 4                |
| Akelamo           | -                | -                | 2                            | 31               |
| Akeguraci         | -                | 2                | 10                           | -                |
| Akesai            | -                | -                | 8                            | 1                |
| Aketobololo       | -                | 1                | 11                           | -                |
| Akedotilou        | -                | 2                | 7                            | -                |
| Aketobatu         | -                | -                | -                            | -                |
| Tadupi            | -                | 10               | 10                           | -                |
| Yehu              | -                | 2                | 4                            | -                |
| Tauno             | -                | 2                | 20                           | -                |
| Fanaha            | -                | 2                | 4                            | -                |
| Siokona           | -                | -                | 4                            | -                |
| Beringin Jaya     | -                | 3                | 6                            | -                |
| <b>Oba Tengah</b> | <b>-</b>         | <b>26</b>        | <b>106</b>                   | <b>36</b>        |

Sumber: Kantor Kelurahan dan Kantor Desa di Kecamatan Oba Tengah

## 6.2 Energi

Tabel 6.2.1 Jumlah Keluarga Pengguna Listrik Menurut Desa/Kelurahan di Kecamatan Oba Tengah, 2018

| Desa/Kelurahan    | Jumlah Keluarga |
|-------------------|-----------------|
| (1)               | (2)             |
| Togeme            | 140             |
| Lola              | 237             |
| Akelamo           | 181             |
| Akeguraci         | 154             |
| Akesai            | 87              |
| Aketobololo       | 230             |
| Akedotilou        | 313             |
| Aketobatu         | 182             |
| Tadupi            | 186             |
| Yehu              | 120             |
| Tauno             | 100             |
| Fanaha            | 125             |
| Siokona           | 118             |
| Beringin Jaya     | 118             |
| <b>Oba Tengah</b> | <b>2 291</b>    |

Sumber: Kantor Kelurahan dan Kantor Desa di Kecamatan Oba Tengah



**Tabel 6.2.2 Bahan Bakar yang Digunakan Keluarga di Desa/Kelurahan di Kecamatan Oba Tengah, 2018**

| Desa/Kelurahan | Gas Kota | LPG | Minyak Tanah | Kayu Bakar | Lainnya |
|----------------|----------|-----|--------------|------------|---------|
| (1)            | (2)      | (3) | (4)          | (5)        | (6)     |
| Togeme         | 2        | 2   | 2            | 1          | 2       |
| Lola           | 2        | 2   | 2            | 1          | 2       |
| Akelamo        | 2        | 2   | 1            | 2          | 2       |
| Akeguraci      | 2        | 2   | 2            | 1          | 2       |
| Akesai         | 2        | 2   | 2            | 1          | 2       |
| Aketobololo    | 2        | 2   | 2            | 1          | 2       |
| Akedotilou     | 2        | 2   | 1            | 2          | 2       |
| Aketobatu      | 2        | 2   | 2            | 1          | 2       |
| Tadupi         | 2        | 2   | 2            | 1          | 2       |
| Yehu           | 2        | 2   | 2            | 1          | 2       |
| Tauno          | 2        | 2   | 2            | 1          | 2       |
| Fanaha         | 2        | 2   | 2            | 1          | 2       |
| Siokona        | 2        | 2   | 2            | 1          | 2       |
| Beringin Jaya  | 2        | 2   | 2            | 1          | 1       |

Sumber: Kantor Kelurahan dan Kantor Desa di Kecamatan Oba Tengah

Keterangan: 1 = Ya; 2 = Tidak



## BAB VII PERDAGANGAN

[https://t.me/prof\\_bps.go.id](https://t.me/prof_bps.go.id)



**EKONOMI DAN PERDAGANGAN**

1. **Pasar** adalah tempat pertemuan antara penjual dan pembeli barang dan jasa. Pasar bisa menggunakan bangunan yang bersifat permanen atau semi permanen ataupun tanpa bangunan.
2. **Minimarket** adalah sarana/tempat usaha untuk melakukan penjualan barang-barang kebutuhan sehari-hari secara eceran dan langsung kepada konsumen akhir dengan cara swalayan yang luas lantai usahanya paling besar 200 m<sup>2</sup>.
3. **Restoran** adalah suatu jenis usaha yang mempergunakan seluruh bangunan secara permanen untuk menyediakan jasa pangan yang pengolahan dan penyajiannya secara langsung di tempat sesuai dengan keinginan para pengguna jasa yang mempunyai ciri pembeli biasanya dikenakan pajak. Izin restoran dan kualifikasinya diberikan oleh Ditjen Pariwisata/Kanwil Parpostel setempat.
4. **Rumah Makan** adalah jenis usaha yang menyediakan jasa pangan yang pengolahan makanannya bisa dilakukan diluar rumah makan, yang mempunyai ciri pembeli biasanya dikenakan pajak. Izin rumah makan diberikan oleh Diperda (pada kabupaten/kota). Di wilayah yang ada Dinas Pariwisata, biasanya pemberian izin ditangani oleh Direktorat Perekonomian/Bagian Perekonomian Pemda setempat.
5. **ATM (Anjungan Tunai Mandiri atau *Automatic Teller Machine*)** adalah mesin otomatis yang melayani nasabah bank dalam melakukan transaksi keuangan (tarik tunai, setor tunai, transfer, pembayaran tagihan, dan lain sebagainya) tanpa membutuhkan seorang teller bank.
6. **Warung/kedai makanan minuman** adalah usaha yang menjual makanan dan minuman siap saji yang dijual di bangunan yang tetap dan tidak mempunyai ijin usaha. Ciri utama dari warung/kedai makanan minuman adalah pembeli biasanya tidak dikenakan pajak.

**Tabel 7.1 Jumlah Sarana dan Prasarana Ekonomi Menurut Desa/Kelurahan di Kecamatan Oba Tengah, 2018**

| Desa/Kelurahan    | Kelompok Petokoan | Pasar    | Minimarket/<br>Swalayan | Restoran/<br>Rumah Makan |
|-------------------|-------------------|----------|-------------------------|--------------------------|
| (1)               | (2)               | (3)      | (4)                     | (5)                      |
| Togeme            | -                 | -        | -                       | -                        |
| Lola              | -                 | 1        | -                       | -                        |
| Akelamo           | -                 | -        | -                       | -                        |
| Akeguraci         | -                 | -        | -                       | -                        |
| Akesai            | -                 | -        | -                       | -                        |
| Aketobololo       | -                 | 1        | -                       | -                        |
| Akedotilou        | -                 | -        | -                       | -                        |
| Aketobatu         | -                 | -        | -                       | -                        |
| Tadupi            | -                 | -        | -                       | -                        |
| Yehu              | -                 | -        | -                       | -                        |
| Tauno             | -                 | -        | -                       | -                        |
| Fanaha            | -                 | -        | -                       | -                        |
| Siokona           | -                 | -        | -                       | -                        |
| Beringin Jaya     | -                 | -        | -                       | -                        |
| <b>Oba Tengah</b> | -                 | <b>2</b> | -                       | -                        |

Sumber: Kantor Kelurahan dan Kantor Desa di Kecamatan Oba Tengah

Lanjutan Tabel 7.1

| Desa/Kelurahan    | Warung/<br>Kedai<br>Makanan<br>Minuman | Hotel/ Penginapan | Toko/ Warung<br>Kelontong |
|-------------------|--|-------------------|---------------------------|
| (1)               | (2)                                    | (3)               | (4)                       |
| Togeme            | -                                      | -                 | 6                         |
| Lola              | 1                                      | -                 | 16                        |
| Akelamo           | 2                                      | -                 | 10                        |
| Akeguraci         | -                                      | -                 | 5                         |
| Akesai            | -                                      | -                 | 4                         |
| Aketobololo       | 4                                      | -                 | 14                        |
| Akedotilou        | -                                      | -                 | 15                        |
| Aketobatu         | -                                      | -                 | 10                        |
| Tadupi            | -                                      | -                 | 8                         |
| Yehu              | -                                      | -                 | 6                         |
| Tauno             | 2                                      | -                 | 4                         |
| Fanaha            | -                                      | -                 | 3                         |
| Siokona           | -                                      | -                 | 9                         |
| Beringin Jaya     | -                                      | -                 | 6                         |
| <b>Oba Tengah</b> | <b>9</b>                               | <b>-</b>          | <b>116</b>                |

Sumber: Kantor Kelurahan dan Kantor Desa di Kecamatan Oba Tengah

**Tabel 7.2 Jumlah Sarana Penunjang Ekonomi Menurut Desa/Kelurahan di Kecamatan Oba Tengah, 2018**

| Desa/<br>Kelurahan | ATM | Bengkel<br>Mobil/<br>Motor | Salon<br>Kecantikan | Agen<br>Tiket/<br>Travel | Agen<br>Bank |
|--------------------|-----|----------------------------|---------------------|--------------------------|--------------|
| (1)                | (2) | (3)                        | (4)                 | (5)                      | (6)          |
| Togeme             | 2   | 2                          | 2                   | 2                        | 2            |
| Lola               | 2   | 1                          | 2                   | 2                        | 2            |
| Akelamo            | 2   | 2                          | 2                   | 2                        | 2            |
| Akeguraci          | 2   | 2                          | 2                   | 2                        | 2            |
| Akesai             | 2   | 1                          | 2                   | 2                        | 2            |
| Aketobololo        | 2   | 1                          | 2                   | 2                        | 2            |
| Akedotilou         | 2   | 1                          | 2                   | 2                        | 2            |
| Aketobatu          | 2   | 2                          | 2                   | 2                        | 2            |
| Tadupi             | 2   | 2                          | 2                   | 2                        | 2            |
| Yehu               | 2   | 2                          | 2                   | 2                        | 2            |
| Tauno              | 2   | 1                          | 2                   | 2                        | 2            |
| Fanaha             | 2   | 1                          | 2                   | 2                        | 2            |
| Siokona            | 2   | 2                          | 2                   | 2                        | 2            |
| Beringin Jaya      | 2   | 2                          | 2                   | 2                        | 2            |

Sumber: Kantor Kelurahan dan Kantor Desa di Kecamatan Oba Tengah

Keterangan: 1 = Ada; 2 = Tidak Ada



**BAB VIII**  
**TRANSPORTASI &**  
**AKOMODASI**

<https://tikepkota.bps.go.id>





## TRANSPORTASI DAN KOMUNIKASI

1. Data transportasi dan komunikasi meliputi:
  - a. Panjang Jalan
  - b. Angkutan Darat
  - c. Angkutan Laut
  - d. Angkutan Udara
  - e. Pos dan Telekomunikasi
  
2. **Kendaraan bermotor** adalah setiap kendaraan yang digerakkan oleh peralatan teknik yang ada pada kendaraan tersebut, biasanya digunakan untuk angkutan orang atau barang di atas jalan raya selain kendaraan yang berjalan diatas rel. Kendaraan bermotor yang dicatat adalah semua jenis kendaraan kecuali kendaraan bermotor TNI/Polri dan Korps Diplomatik.

**Tabel 8.1** Jenis Sarana Transportasi Antar Desa dan Daerah Sekitar Menurut Desa di Kecamatan Oba Tengah, 2018

| Desa/ Kelurahan | Jenis Transportasi<br>(Kode *) |
|-----------------|--------------------------------|
| (1)             | (2)                            |
| Togeme          | 1                              |
| Lola            | 1                              |
| Akelamo         | 1                              |
| Akeguraci       | 1                              |
| Akesai          | 1                              |
| Aketobololo     | 1                              |
| Akedotilou      | 1                              |
| Aketobatu       | 1                              |
| Tadupi          | 1                              |
| Yehu            | 1                              |
| Tauno           | 1                              |
| Fanaha          | 1                              |
| Siokona         | 1                              |
| Beringin Jaya   | 1                              |

Sumber: Kantor Kecamatan Oba Tengah

Keterangan: \* = 1 Darat; 2 Laut; 3 Udara

**Tabel 8.2 Panjang Jalan Menurut Jenis Permukaan Jalan di Kecamatan Oba Tengah (Meter), 2018**

| <b>Permukaan Jalan</b> | <b>Panjang Jalan</b> |
|------------------------|----------------------|
| (1)                    | (2)                  |
| Hotmix                 | ...                  |
| Lapen                  | ...                  |
| Sirtu/Kerikil          | ...                  |
| Tanah                  | ...                  |

Sumber: Dinas Perhubungan Kota Tidore Kepulauan

**Tabel 8.3 Panjang Jalan Menurut Kondisi Jalan di Kecamatan Oba Tengah (Meter), 2018**

| <b>Kondisi Jalan</b> | <b>Panjang Jalan</b> |
|----------------------|----------------------|
| (1)                  | (2)                  |
| Baik                 | 600                  |
| Sedang               | 4 400                |
| Rusak Ringan         | 800                  |
| Rusak Berat          | 2 500                |

Sumber: Dinas Perhubungan Kota Tidore Kepulauan



## BAB IX PARIWISATA

<https://lupkoba.bps.go.id>



**Tabel 9.1 Jumlah Objek Wisata Menurut Jenis Pariwisata di Kecamatan Oba Tengah, 2018**

| Jenis Pariwisata           | Jumlah |
|----------------------------|--------|
| (1)                        | (2)    |
| Wisata Alam Laut           | -      |
| Wisata Alam Pantai         | 3      |
| Wisata Alam Darat          | 1      |
| Wisata Budaya Upacara Adat | -      |
| Wisata Budaya Sejarah      | -      |
| Wisata Budaya Olahraga     | -      |


Sumber : Dinas Kebudayaan dan Pariwisata Kota Tidore Kepulauan



**Tabel 9.2 Objek Wisata Menurut Desa/Kelurahan di Kecamatan Oba Tengah, 2018**

| Desa/Kelurahan | Objek Wisata      |
|----------------|-------------------|
| (1)            | (2)               |
| Togeme         | -                 |
| Lola           | -                 |
| Akelamo        | Kali Akelamo      |
| Akeguraci      | -                 |
| Akesai         | -                 |
| Aketobololo    | Pantai Loleo      |
| Akedotilou     | Pantai paceda     |
| Aketobatu      | Pantai Nora Maake |
| Tadupi         | -                 |
| Yehu           | -                 |
| Tauno          | -                 |
| Fanaha         | -                 |
| Siokona        | -                 |
| Beringin Jaya  | -                 |

Sumber: Dinas Kebudayaan dan Pariwisata Kota Tidore Kepulauan



# BAB X KEUANGAN

<https://tiket.korpi.bps.go.id>



## KEUANGAN

**Bank** adalah badan usaha di bidang keuangan yang menarik dan mengeluarkan uang dalam masyarakat, terutama memberikan kredit dan jasa dalam lalu lintas pembayaran dan peredaran uang.

**Koperasi** adalah organisasi ekonomi rakyat yang berwatak sosial, beranggotakan orang - orang atau badan hukum koperasi yang merupakan tata susunan ekonomi sebagai usaha bersama atas asas kekeluargaan.

**Usaha Pergadaian** adalah segala usaha menyangkut pemberian pinjaman dengan jaminan barang bergerak, jasa titipan, jasa taksiran, dan/atau jasa lainnya, termasuk yang diselenggarakan berdasarkan prinsip syariah.

**Pemerintah Desa** adalah kepala Desa atau yang disebut dengan nama lain dibantu perangkat Desa sebagai unsur penyelenggara Pemerintahan Desa.

**Keuangan Desa** adalah semua hak dan kewajiban Desa yang dapat dinilai dengan uang serta segala sesuatu berupa uang dan barang yang berhubungan dengan pelaksanaan hak dan kewajiban Desa.

**Anggaran Pendapatan dan Belanja Desa**, selanjutnya disebut APB Desa, adalah rencana keuangan tahunan pemerintahan Desa.

## 10.1 Lembaga Keuangan

Tabel 10.1.1 Jumlah Lembaga Keuangan Menurut Jenis dan Desa/Kelurahan di Kecamatan Oba Tengah, 2018

| Desa/Kelurahan    | Bank | Koperasi | Pergadaian |
|-------------------|------|----------|------------|
| (1)               | (2)  | (3)      | (4)        |
| Togeme            | -    | -        | -          |
| Lola              | -    | -        | -          |
| Akelamo           | -    | 1        | -          |
| Akeguraci         | -    | -        | -          |
| Akesai            | -    | 1        | -          |
| Aketobololo       | -    | -        | -          |
| Akedotilou        | -    | -        | -          |
| Aketobatu         | -    | -        | -          |
| Tadupi            | -    | -        | -          |
| Yehu              | -    | -        | -          |
| Tauno             | -    | -        | -          |
| Fanaha            | -    | -        | -          |
| Siokona           | -    | -        | -          |
| Beringin Jaya     | -    | -        | -          |
| <b>Oba Tengah</b> | -    | <b>2</b> | -          |

Sumber: Dinas Perindustrian, Perdagangan, Koperasi, dan Investasi Kota Tidore Kepulauan

## 10.2 Keuangan Desa

**Tabel 10.2.1 Realisasi Pelaksanaan Anggaran Pendapatan dan Belanja Desa Menurut Bidang Kewenangan Pemerintah Desa di Kecamatan Oba Tengah Tahun 2018**

| Desa          | Bidang 1<br>(Rupiah) | Bidang 2<br>(Rupiah) | Bidang 3<br>(Rupiah) |
|---------------|----------------------|----------------------|----------------------|
| (1)           | (2)                  | (3)                  |                      |
| Togeme        | 475 991 000          | 793 367 000          | 158 500 990          |
| Lola          | 604 947 000          | 720 085 000          | 228 200 000          |
| Akelamo       | -                    | -                    | -                    |
| Akeguraci     | 402 740 000          | 845 353 000          | 78 927 000           |
| Akesai        | 486 450 000          | 900 906 000          | 127 680 000          |
| Aketobololo   | 428 307 760          | 574 636 000          | 208 800 000          |
| Akedotilou    | 451 963 500          | 594 287 244          | 292 000 000          |
| Aketobatu     | 485 067 316          | 519 172 693          | 246 170 000          |
| Tadupi        | 486 128 875          | 915 862 680          | 165 802 800          |
| Yehu          | 523 189 544          | 577 920 400          | 213 350 000          |
| Tauno         | 355 900 000          | 849 387 000          | 76 700 000           |
| Fanaha        | 464 120 000          | 371 566 000          | 121 545 000          |
| Siokona       | 394 710 000          | 1 026 359 307        | 223 000 000          |
| Beringin Jaya | 416 334 000          | 912 440 259          | 155 050 200          |

Lanjutan Tabel 10.2.1

| Desa/Kelurahan | Bidang 4<br>(Rupiah) | Bidang 5<br>(Rupiah) | Jumlah<br>(Rupiah) |
|----------------|----------------------|----------------------|--------------------|
| (1)            | (2)                  | (3)                  |                    |
| Togeme         | 349 945 151          | 0                    | 1 777 804 141      |
| Lola           | 382 259 000          | 0                    | 1 935 491 000      |
| Akelamo        | -                    | -                    | -                  |
| Akeguraci      | 293 342 000          | 0                    | 1 620 362 000      |
| Akesai         | 262 100 000          | 0                    | 1 777 136 000      |
| Aketobololo    | 104 685 000          | 0                    | 1 316 428 760      |
| Akedotilou     | 143 172 000          | 0                    | 1 481 442 744      |
| Aketobatu      | 357 300 000          | 0                    | 1 607 710 009      |
| Tadupi         | 206 861 845          | 0                    | 1 774 656 200      |
| Yehu           | 492 744 600          | 0                    | 1 807 204 544      |
| Tauno          | 85 242 000           | 0                    | 1 367 229 000      |
| Fanaha         | 611 418 000          | 0                    | 1 568 649 000      |
| Siokona        | 25 819 400           | 0                    | 1 669 888 707      |
| Beringin Jaya  | 185 513 000          | 0                    | 1 669 337 459      |

Sumber: Dinas Pemberdayaan Masyarakat Desa



Sensus  
Penduduk  
2020

# DATA

## MENCERDASKAN BANGSA

— *Enlighten The Nation* —



**BADAN PUSAT STATISTIK  
KOTA TIDORE KEPULAUAN**

Jln Sultan Syaifuddin, Kel. Gamtufkange, Kec. Tidore

Kota Tidore Kepulauan, Maluku Utara 97812

Telepon: (0921) 3161030

Homepage: [tikepkota.bps.go.id](http://tikepkota.bps.go.id)

E-mail: [bps8272@bps.go.id](mailto:bps8272@bps.go.id)