

**PENDUDUK
PERTENGAHAN
TAHUN KOTA
AMBON**

2016



***BADAN PUSAT STATISTIK
KOTA AMBON***

Katalog BPS: 21010248171

**PENDUDUK
PERTENGAHAN
TAHUN KOTA
AMBON**

2016



***BADAN PUSAT STATISTIK
KOTA AMBON***

PENDUDUK PERTENGAHAN TAHUN KOTA AMBON

2016

Nomor Publikasi : 817121701
Katalog BPS : 21010248171
Ukuran : 14,8 X 21 cm
Jumlah Halaman : ix + 36 halaman

Naskah:

Seksi Statistik Sosial

Gambar Kulit:

Seksi Statistik Sosial

Diterbitkan oleh :

©Badan Pusat Statistik Kota Ambon

Dicetak oleh:

Badan Pusat Statistik Kota Ambon

Dilarang mengumumkan, mendistribusikan, mengomunikasikan, dan/atau menggandakan sebagian atau seluruh isi buku ini untuk tujuan komersial tanpa izin tertulis dari Badan Pusat Statistik.



KATA PENGANTAR

Penduduk Kota Ambon Pertengahan Tahun 2016 disusun sebagai upaya untuk memenuhi kebutuhan konsumen data yang berkaitan dengan penduduk di Kota Ambon. Selain itu, juga diharapkan sebagai bahan dalam perencanaan dan evaluasi pembangunan.

Publikasi ini memuat berbagai data kependudukan seperti jumlah penduduk sampai tingkat desa/kelurahan berdasarkan jenis kelamin dan kepadatan penduduk.

Disadari bahwa publikasi ini belum sepenuhnya memuaskan semua konsumen data. Saran yang konstruktif tetap diharapkan guna penyempurnaan publikasi berikutnya. Akhirnya kepada semua pihak yang telah berpartisipasi secara langsung maupun tidak langsung sehingga terwujudnya publikasi ini diucapkan terima kasih.

Ambon, Mei 2017
Kepala BPS Kota Ambon

Ir CHATERRINA H PERSULESSY

DAFTAR ISI

	Halaman
HALAMAN JUDUL.....	i
NOMOR KATALOG.....	ii
KATA PENGANTAR.....	iii
DAFTAR ISI.....	iv
DAFTAR TABEL.....	V
DAFTAR GAMBAR.....	
KONSEP DAN DEFINISI.....	xiii
BAB I KOTA AMBON	1
BAB II KECAMATAN NUSANIWE	7
BAB III KECAMATAN SIRIMAU	13
BAB IV KECAMATAN LEITIMUR SELATAN	19
BAB V KECAMATAN TELUK AMBON BAGUALA	25
BAB VI KECAMATAN TELUK AMBON	31

DAFTAR TABEL


		Halaman
Tabel 1.1	Banyaknya Penduduk Menurut Jenis Kelamin dan Rasio Jenis Kelamin Menurut Kecamatan di Kota Ambon, 2016	2
Tabel 1.2	Banyaknya Penduduk Menurut Kelompok Umur dan Jenis Kelamin di Kota Ambon, 2016	3
Tabel 1.3	Luas Wilayah, Jumlah Penduduk, dan Kepadatan Penduduk Menurut Kecamatan di Kota Ambon, 2016	4
Tabel 1.4	Jumlah Penduduk Menurut Kelompok Umur Serta Angka Beban Ketergantungan (ABK)/ <i>Dependency Ratio</i> di Kota Ambon, 2016	5
Tabel 2.1	Penduduk Menurut Desa/Kelurahan dan Jenis Kelamin di Kecamatan Nusaniwe, 2016	8
Tabel 2.2	Penduduk Menurut Kelompok Umur dan Jenis Kelamin di Kecamatan Nusaniwe, 2016	9
Tabel 2.3	Luas Wilayah, Penduduk dan Kepadatan Penduduk Menurut Desa/Kelurahan di Kecamatan Nusaniwe, 2016	10
Tabel 2.4	Jumlah Penduduk Menurut Kelompok Umur Serta Angka Beban Ketergantungan (ABK)/ <i>Dependency Ratio</i> di Kecamatan Nusaniwe, 2016	11
Tabel 3.1	Penduduk Menurut Desa/Kelurahan dan Jenis Kelamin di Kecamatan Sirimau, 2016	14
Tabel 3.2	Penduduk Menurut Kelompok Umur dan Jenis Kelamin di Kecamatan Sirimau, 2016	15

		Halaman
Tabel 3.3	Luas Wilayah, Penduduk dan Kepadatan Penduduk Menurut Desa/Kelurahan di Kecamatan Sirimau, 2016	16
Tabel 1.4	Jumlah Penduduk Menurut Kelompok Umur Serta Angka Beban Ketergantungan (ABK)/ <i>Dependency Ratio</i> di Kecamatan Sirimau, 2016	17
Tabel 4.1	Penduduk Menurut Desa/Kelurahan dan Jenis Kelamin di Kecamatan Leitimur Selatan, 2016	20
Tabel 4.2	Penduduk Menurut Kelompok Umur dan Jenis Kelamin di Kecamatan Leitimur Selatan, 2016	21
Tabel 4.3	Luas Wilayah, Penduduk dan Kepadatan Penduduk Menurut Desa/Kelurahan di Kecamatan Leitimur Selatan, 2016	22
Tabel 4.4	Jumlah Penduduk Menurut Kelompok Umur Serta Angka Beban Ketergantungan (ABK)/ <i>Dependency Ratio</i> di Kecamatan Leitimur Selatan, 2016	23
Tabel 5.1	Penduduk Menurut Desa dan Jenis Kelamin di Kecamatan Teluk Ambon Baguala, 2016	26
Tabel 5.2	Penduduk Menurut Kelompok Umur dan Jenis Kelamin di Kecamatan Teluk Ambon Baguala, 2016	27
Tabel 5.3	Luas Wilayah, Penduduk dan Kepadatan Penduduk Menurut Desa di Kecamatan Teluk Ambon Baguala, 2016	28

		Halaman
Tabel 5.4	Jumlah Penduduk Menurut Kelompok Umur Serta Angka Beban Ketergantungan (ABK)/ <i>Dependency Ratio</i> di Kecamatan Teluk Ambon Baguala, 2016	29
Tabel 6.1	Penduduk Menurut Desa dan Jenis Kelamin di Kecamatan Teluk Ambon, 2016	32
Tabel 6.2	Penduduk Menurut Kelompok Umur dan Jenis Kelamin di Kecamatan Teluk Ambon, 2016	33
Tabel 6.3	Luas Wilayah, Penduduk dan Kepadatan Penduduk Menurut Desa di Kecamatan Teluk Ambon, 2016	34
Tabel 6.4	Jumlah Penduduk Menurut Kelompok Umur Serta Angka Beban Ketergantungan (ABK)/ <i>Dependency Ratio</i> di Kecamatan Teluk Ambon, 2016	35



DAFTAR GAMBAR

	Halaman
Gambar 1.1 Piramida Penduduk Kota Ambon, 2016.....	6
Gambar 2.1 Piramida Penduduk Kecamatan Nusaniwe, 2016.....	12
Gambar 3.1 Piramida Penduduk Kecamatan Sirimau, 2016.....	18
Gambar 4.1 Piramida Penduduk Kecamatan Leitimur Selatan, 2016	24
Gambar 5.1 Piramida Penduduk Kecamatan Teluk Ambon Baguala, 2016	30
Gambar 6.1 Piramida Penduduk Kecamatan Teluk Ambon, 2016 ...	36

KONSEP DAN DEFINISI

Penduduk adalah semua orang yang berdomisili di wilayah geografis Republik Indonesia selama 6 bulan atau lebih dan atau mereka yang berdomisili kurang dari 6 bulan tetapi bertujuan untuk menetap.

Rasio jenis kelamin adalah perbandingan antara banyaknya penduduk laki-laki dengan banyaknya penduduk perempuan pada suatu daerah dalam waktu tertentu. Biasanya dinyatakan dengan banyaknya penduduk laki-laki untuk setiap 100 penduduk perempuan.



Kepadatan penduduk adalah banyaknya penduduk per satuan wilayah tertentu. Umumnya dalam satuan per km².

BAB I

KOTA AMBON

<http://ambonkota.go.id>

Tabel 1.1 Banyaknya Penduduk Menurut Jenis Kelamin dan Rasio Jenis Kelamin Menurut Kecamatan di Kota Ambon, 2016

Kecamatan	Jumlah Penduduk (Jiwa)			Rasio Jenis Kelamin
	Laki-Laki	Perempuan	Jumlah	
(1)	(2)	(3)	(4)	(5)
010.Nusaniwe	57 146	55 364	112 510	103
020.Sirimau	90 104	88 507	178 611	102
021.Leitimur Selatan	6 022	5 840	11 862	103
030.T. A.Baguala	35 070	38 574	73 644	91
031.Teluk Ambon	25 288	26 019	51 307	97
Ambon	213 630	214 304	427 934	100

Sumber: *Proyeksi Penduduk Kabupaten/Kota 2010-2020, BPS*

Tabel 1.2 Banyaknya Penduduk Menurut Kelompok Umur dan Jenis Kelamin di Kota Ambon, 2016

Kelompok Umur	Jumlah Penduduk (Jiwa)		
	Laki-Laki	Perempuan	Jumlah
(1)	(2)	(3)	(4)
0 - 4	21 689	20 924	42 613
5 - 9	18 673	17 575	36 248
10 - 14	18 438	17 706	36 144
15 - 19	23 611	23 344	46 955
20 - 24	26 400	25 563	51 963
25 - 29	20 306	18 987	39 293
30 - 34	17 719	17 798	35 517
35 - 39	14 650	15 683	30 333
40 - 44	12 774	13 466	26 240
45 - 49	11 092	11 569	22 661
50 - 54	9 253	9 612	18 865
55 - 59	7 107	7 765	14 872
60 - 64	4 970	5 309	10 279
65 - 69	3 064	3 672	6 736
70 - 74	2 099	2 511	4 610
75+	1 785	2 820	4 605
Jumlah	213 630	214 304	427 934

Sumber: Proyeksi Penduduk Kabupaten/Kota 2010-2020, BPS

Tabel 1.3 Luas Wilayah Jumlah Penduduk dan Kepadatan Penduduk Menurut Kecamatan di Kota Ambon, 2016

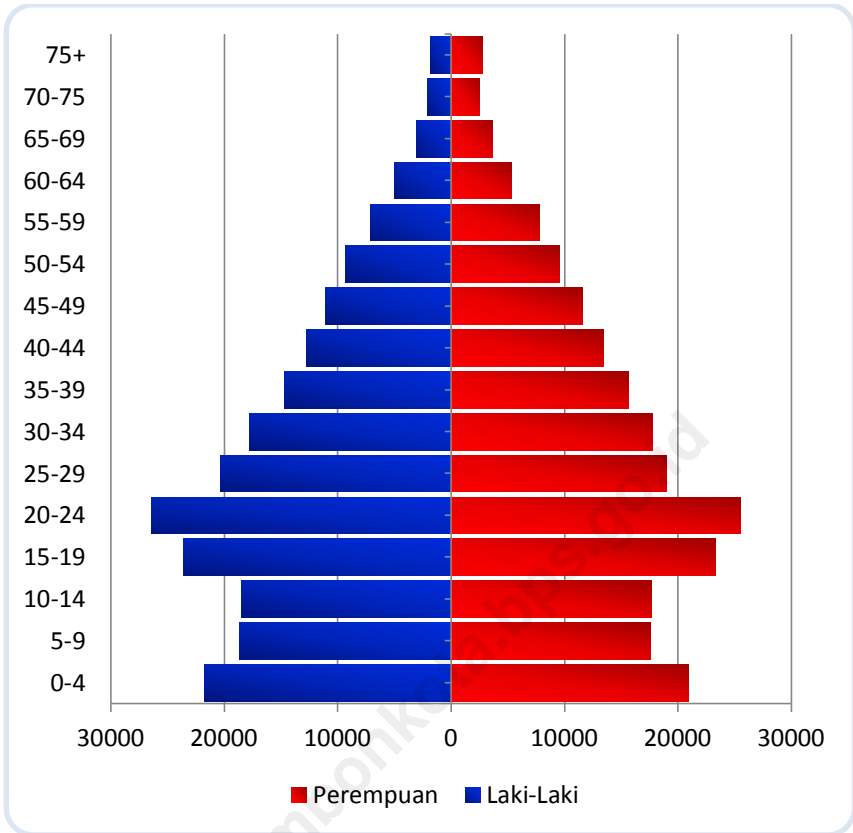
Kecamatan	Luas (km)	Penduduk (Jiwa)	Kepadatan Penduduk (Jiwa/Km ²)
(1)	(2)	(3)	(4)
010. Nusaniwe	88,35	112 510	1 273
020. Sirimau	86,81	178 611	2 057
021. Leitimur Selatan	50,50	11 862	235
030.T. A.Baguala	40,11	73 644	1 836
031.Teluk Ambon	93,68	51 307	548
Ambon	359,45	427 934	1 191

Sumber: *Proyeksi Penduduk Kabupaten/Kota 2010-2020, BPS*

Tabel 1.4 Jumlah Penduduk Menurut Kelompok Umur Serta Angka Beban Ketergantungan (ABK)/ *Dependency Ratio* di Kota Ambon, 2016

Indikator	2016
(1)	(2)
Jumlah Penduduk	
Usia 0-14 tahun	115 005
Usia 15-64 tahun	296 978
Usia 65+	15 951
ABK	44,10

Sumber: *Proyeksi Penduduk Kabupaten/Kota 2010-2020, BPS*



Gambar 1.1 Piramida Penduduk Kota Ambon, 2016

BAB II

KECAMATAN NUSANIWE

<http://ambolmeta.ig90.id>

Tabel 2.1 Penduduk Menurut Desa/Kelurahan dan Jenis Kelamin di Kecamatan Nusaniwe, 2016

Desa/Kelurahan	Jenis Kelamin			Rasio Jenis Kelamin
	Laki-Laki	Perempuan	Jumlah	
(1)	(2)	(3)	(4)	(5)
001. Latuhalat	5 581	5 544	11 125	101
002. Seilale	917	899	1 816	102
003. Nusaniwe	1 926	1 870	3 796	103
004. Amahusu	2 984	3 030	6 014	98
005. Kel Nusaniwe	5 826	5 434	11 260	107
006. Kel Benteng	9 627	9 365	18 992	103
007. Kel Wainitu	5 827	5 707	11 534	102
008. Kel Kudamati	9 533	9 421	18 954	101
009. Urimesing	4 777	4 523	9 300	106
010. Kel Mangga Dua	2 185	2 174	4 359	101
011. Kel Urimesing	1 988	1 821	3 809	109
012. Kel Waihaong	3 566	3 341	6 907	107
013. Kel Silale	2 409	2 235	4 644	108
Nusaniwe	57 146	55 364	112 510	103

Sumber: *Estimasi Penduduk, BPS*

Tabel 2.2 Penduduk Menurut Kelompok Umur dan Jenis Kelamin di Kecamatan Nusaniwe, 2016

Kelompok Umur	Jumlah Penduduk		
	Laki-Laki	Perempuan	Jumlah
(1)	(2)	(3)	(4)
0-4	5 624	5 201	10 825
5-9	5 126	4 457	9 583
10-14	5 155	4 573	9 728
15-19	6 162	5 859	12 021
20-24	6 800	6 314	13 114
25-29	5 191	4 668	9 859
30-34	4 453	4 383	8 836
35-39	3 845	4 038	7 883
40-44	3 459	3 584	7 043
45-49	3 125	3 191	6 316
50-54	2 591	2 702	5 293
55-59	2 159	2 188	4 347
60-64	1 463	1 590	3 053
65-69	836	1 041	1 877
70-74	636	716	1 352
75 +	521	859	1 380
Jumlah	57 146	55 364	112 510

Sumber: *Estimasi Penduduk, BPS*

Tabel 2.3 Luas Wilayah Penduduk dan Kepadatan Penduduk Menurut Desa/Kelurahan di Kecamatan Nusaniwe, 2016

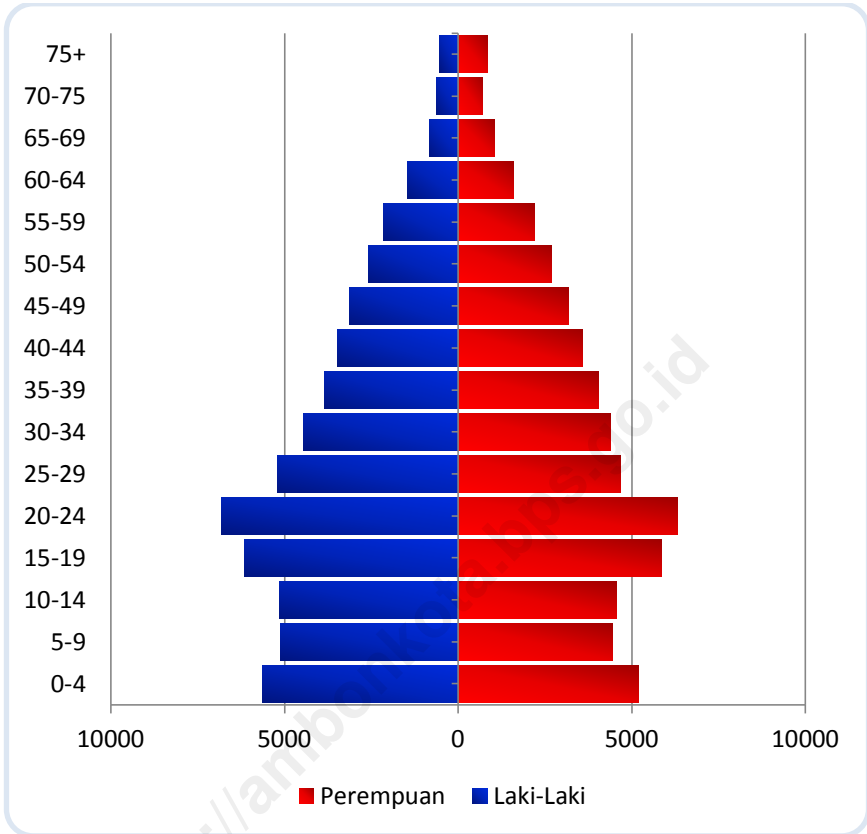
Desa/Kelurahan	Luas		Kepadatan
	Wilayah (Km ²)	Jumlah Penduduk	Penduduk (Jiwa/ Km ²)
(1)	(2)	(3)	(4)
001. Latuhalat	13,00	11 125	856
002. Seilale	2,41	1 816	754
003. Nusaniwe	16,00	3 796	237
004. Amahusu	8,00	6 014	752
005. Kel Nusaniwe	0,16	11 260	70 375
006. Kel Benteng	0,87	18 992	21 830
007. Kel Wainitu	0,30	11 534	38 447
008. Kel Kudamati	0,67	18 954	28 290
009. Urimesing	46,16	9 300	201
010. Kel Mangga Dua	0,18	4 359	24 217
011. Kel Urimesing	0,27	3 809	14 107
012. Kel Waihaong	0,15	6 907	46 047
013. Kel Silale	0,18	4 644	25 800
Nusaniwe	85,35	112 510	1 273

Sumber: *Estimasi Penduduk, BPS*

Tabel 2.4 Jumlah Penduduk Menurut Kelompok Umur Serta Angka Beban Ketergantungan (ABK)/ *Dependency Ratio* di Kecamatan Nusaniwe, 2016

Indikator	2016
(1)	(2)
Jumlah Penduduk	
Usia 0-14 tahun	30 136
Usia 15-64 tahun	77 765
Usia 65+	4 609
ABK	44,68

Sumber: *Estimasi Penduduk, BPS*



Gambar 2.1 Piramida Penduduk Kecamatan Nusaniwe, 2016

BAB III

KECAMATAN SIRIMAU

<http://ambonkota.go.id>

Tabel 3.1 Penduduk Menurut Desa/Kelurahan dan Jenis Kelamin di Kecamatan Sirimau, 2016

Desa/Kelurahan	Jenis Kelamin			Rasio Jenis Kelamin
	Laki-Laki	Perempuan	Jumlah	
(1)	(2)	(3)	(4)	(5)
006. Soya	5 544	5 535	11 079	100
007. Waihoka	3 113	3 015	6 128	103
008. Kel Karang Panjang	4 134	4 225	8 359	98
009. Kel Batu Meja	6 180	6 398	12 578	97
010. Kel Batu Gajah	4 344	4 465	8 809	97
011. Kel Ahusen	1 926	2 153	4 079	89
012. Kel Honipopu	4 256	3 751	8 007	113
013. Uritetu	3 090	2 856	5 946	108
014. Kel Rijali	4 526	4 307	8 833	105
015. Kel Amantelu	4 739	4 568	9 307	104
016. Batu Merah	37 475	36 664	74 139	102
017. Pandan Kasturi	3 973	3 823	7 796	104
018. Hative Kecil	5 934	5 766	11 700	103
019. Galala	870	981	1 851	89
Sirimau	90 104	88 507	178 611	102

Sumber: *Estimasi Penduduk, BPS*

Tabel 3.2 Penduduk Menurut Kelompok Umur dan Jenis Kelamin di Kecamatan Sirimau, 2016

Kelompok Umur	Jumlah Penduduk		
	Laki-Laki	Perempuan	Jumlah
(1)	(2)	(3)	(4)
0-4	9 122	8 705	17 827
5-9	7 592	7 066	14 658
10-14	7 420	7 096	14 516
15-19	9 880	9 730	19 610
20-24	11 929	11 485	23 414
25-29	8 928	8 237	17 165
30-34	7 893	7 506	15 399
35-39	6 383	6 642	13 025
40-44	5 482	5 431	10 913
45-49	4 564	4 603	9 167
50-54	3 792	3 698	7 490
55-59	2 733	2 998	5 731
60-64	1 842	2 007	3 849
65-69	1 174	1 364	2 538
70-74	772	920	1 692
75 +	598	1 019	1 617
Jumlah	90 104	88 507	178.611

Sumber: *Estimasi Penduduk, BPS*

Tabel 3.3 Luas Wilayah Penduduk dan Kepadatan Penduduk Menurut Desa/Kelurahan di Kecamatan Sirimau, 2016

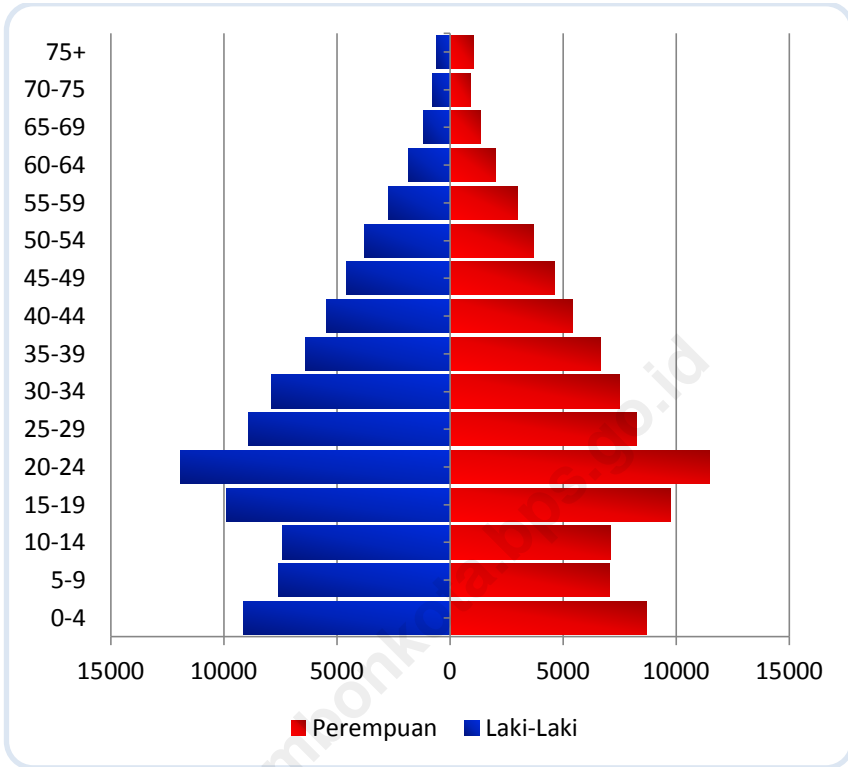
Desa/Kelurahan	Luas Wilayah (Km ²)	Jumlah Penduduk	Kepadatan Penduduk Per Km ²
(1)	(2)	(3)	(4)
006. Soya	59,65	11 079	186
007. Waihoka	0,75	6 128	8 171
008. Kel Karang Panjang	0,43	8 359	19 440
009. Kel Batu Meja	0,85	12 578	14 798
010. Kel Batu Gajah	0,45	8 809	19 576
011. Kel Ahusen	0,24	4 079	16 996
012. Kel Honipupu	0,34	8 007	23 550
013. Uritetu	0,35	5 946	16 989
014. Kel Rijali	0,28	8 833	31 546
015. Kel Amantelu	1,15	9 307	8 093
016. Batu Merah	16,67	74 139	4 447
017. Pandan Kasturi	4,00	7 796	1 949
018. Hative Kecil	1,53	11 700	7 647
019. Galala	0,12	1 851	15 425
Sirimau	86,81	178 611	2 057

Sumber: *Estimasi Penduduk, BPS*

Tabel 3.4 Jumlah Penduduk Menurut Kelompok Umur Serta Angka Beban Ketergantungan (ABK)/ *Dependency Ratio* di Kecamatan Sirimau, 2016

Indikator	2016
(1)	(2)
Jumlah Penduduk	
Usia 0-14 tahun	47 001
Usia 15-64 tahun	125 763
Usia 65+	5 847
ABK	42,02

Sumber: *Estimasi Penduduk, BPS*



Gambar 3.1 Piramida Penduduk Kecamatan Sirimau, 2016

BAB IV

KECAMATAN LEITIMUR SELATAN

<http://ar-horizta.com/901d>

Tabel 4.1 Penduduk Menurut Desa/Kelurahan dan Jenis Kelamin di Kecamatan Leitimur Selatan, 2016

Desa/Kelurahan	Jenis Kelamin			Rasio Jenis Kelamin
	Laki-Laki	Perempuan	Jumlah	
(1)	(2)	(3)	(4)	(5)
001. Naku	444	429	873	104
002. Kilang	555	502	1 057	111
003. Hukurilla	417	344	761	121
004. Ema	436	459	895	95
005. Hatalae	650	654	1 304	99
006. Hutumuri	2 613	2 562	5 175	102
007. Rutong	480	514	994	93
008. Leahari	427	376	803	114
Leitimur Selatan	6 022	5 840	11 862	103

Sumber: *Estimasi Penduduk, BPS*

Tabel 4.2 Penduduk Menurut Kelompok Umur dan Jenis Kelamin di Kecamatan Leitimur Selatan, 2016

Kelompok Umur	Jumlah Penduduk		
	Laki-Laki	Perempuan	Jumlah
(1)	(2)	(3)	(4)
0-4	624	556	1 180
5-9	620	512	1 132
10-14	577	517	1 094
15-19	652	542	1 194
20-24	457	439	896
25-29	398	392	790
30-34	385	470	855
35-39	370	364	734
40-44	340	394	734
45-49	340	363	703
50-54	332	295	627
55-59	270	281	551
60-64	248	230	478
65-69	147	169	316
70-74	124	137	261
75 +	138	179	317
Jumlah	6 022	5 840	11 862

Sumber: *Estimasi Penduduk, BPS*

Tabel 4.3 Luas Wilayah Penduduk dan Kepadatan Penduduk Menurut Desa/Kelurahan di Kecamatan Leitimur Selatan, 2016

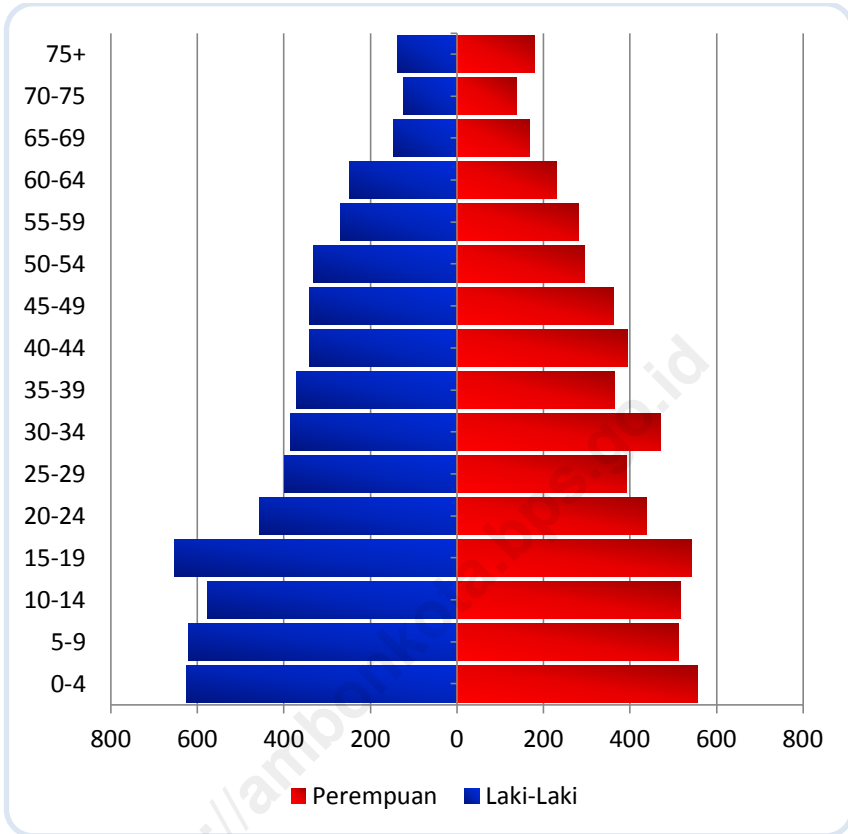
Desa/Kelurahan	Luas Wilayah (Km ²)	Jumlah Penduduk	Kepadatan Penduduk Per Km ²
(1)	(2)	(3)	(4)
001. Naku	5	873	175
002. Kilang	5	1 057	211
003. Hukurilla	7,5	761	101
004. Ema	3	895	298
005. Hatalae	5	1 304	261
006. Hutumuri	15	5 175	345
007. Rutong	5	994	199
008. Leahari	5	803	161
Leitimur Selatan	50,5	11.862	235

Sumber: *Estimasi Penduduk, BPS*

Tabel 4.4 Jumlah Penduduk Menurut Kelompok Umur Serta Angka Beban Ketergantungan (ABK)/ *Dependency Ratio* di Kecamatan Leitimur Selatan, 2016

Indikator	2016
(1)	(2)
Jumlah Penduduk	
Usia 0-14 tahun	3 406
Usia 15-64 tahun	7 562
Usia 65+	894
ABK	56,85

Sumber: *Estimasi Penduduk, BPS*



Gambar 4.1 Piramida Penduduk Kecamatan Leitimur Selatan, 2016

BAB V

KECAMATAN TELUK AMBON BAGUALA

<http://arboha.ta.90.id>

Tabel 5.1 Penduduk Menurut Desa dan Jenis Kelamin di Kecamatan Teluk Ambon Baguala, 2016

Desa	Jenis Kelamin			Rasio Jenis Kelamin
	Laki-Laki	Perempuan	Jumlah	
(1)	(2)	(3)	(4)	(5)
009. Waiheru	7 149	7 301	14 450	97,92
010. Nania	2 431	2 716	5 147	89,51
011. Negeri Lama	1 429	1 324	2 753	107,93
012. Passo	13 447	15 036	28 483	89,43
013. Lateri	3 336	3 802	7 138	87,74
014. Halong	6 213	7 176	13 389	86,58
015. Latta	1 065	1 219	2 284	87,37
Teluk Ambon Baguala	35 070	38 574	73 644	90,92

Sumber: *Estimasi Penduduk, BPS*

Tabel 5.2 Penduduk Menurut Kelompok Umur dan Jenis Kelamin di Kecamatan Teluk Ambon Baguala, 2016

Kelompok Umur	Jumlah Penduduk		
	Laki-Laki	Perempuan	Jumlah
(1)	(2)	(3)	(4)
0-4	3 596	3 848	7 444
5-9	3 011	3 262	6 273
10-14	3 114	3 310	6 424
15-19	4 084	4 292	8 376
20-24	3 953	4 083	8 036
25-29	3 506	3 351	6 857
30-34	2 945	3 335	6 280
35-39	2 345	2 772	5 117
40-44	2 084	2 493	4 577
45-49	1 802	2 164	3 966
50-54	1 548	1 843	3 391
55-59	1 164	1 399	2 563
60-64	784	893	1 677
65-69	515	673	1 188
70-74	329	429	758
75 +	290	427	717
Jumlah	35 070	38 574	73 644

Sumber: *Estimasi Penduduk, BPS*

Tabel 5.3 Luas Wilayah Penduduk dan Kepadatan Penduduk Menurut Desa di Kecamatan Teluk Ambon Baguala, 2016

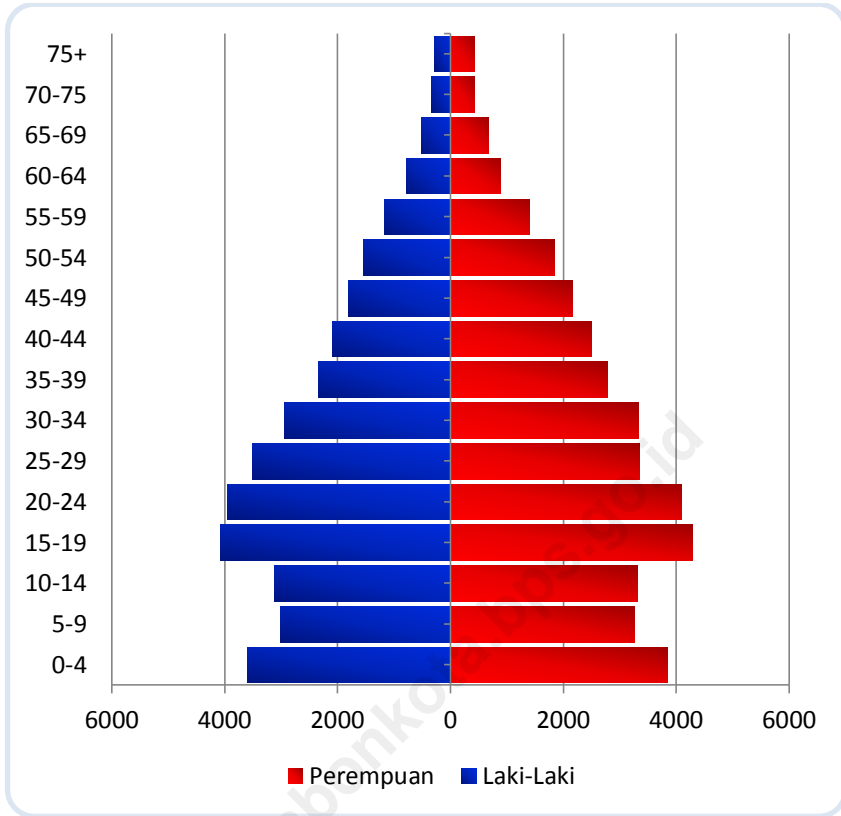
Desa	Luas Wilayah (Km ²)	Jumlah Penduduk	Kepadatan Penduduk (Jiwa Per Km ²)
(1)	(2)	(3)	(4)
009. Waiheru	6	14 450	2 408
010. Nania	0,12	5 147	42 892
011. Negeri Lama	4,5	2 753	612
012. Passo	11,38	28 483	2 503
013. Lateri	2,01	7 138	3 551
014. Halong	16	13 389	837
015. Latta	0,1	2 284	22 840
Teluk Ambon Baguala	40,11	73 644	1 836

Sumber: *Estimasi Penduduk, BPS*

Tabel 5.4 Jumlah Penduduk Menurut Kelompok Umur Serta Angka Beban Ketergantungan (ABK)/ *Dependency Ratio* di Kecamatan Teluk Ambon Baguala, 2016

Indikator	2016
(1)	(2)
Jumlah Penduduk	
Usia 0-14 tahun	20 141
Usia 15-64 tahun	50 840
Usia 65+	2 663
ABK	44,85

Sumber: *Estimasi Penduduk, BPS*



Gambar 5.1 Piramida Penduduk Kecamatan Teluk Ambon Baguala, 2016

BAB VI

**KECAMATAN
TELUK AMBON**

<http://ambonkota.go.id>

Tabel 6.1 Penduduk Menurut Desa dan Jenis Kelamin di Kecamatan Teluk Ambon, 2016

Desa	Jenis Kelamin			Rasio Jenis Kelamin
	Laki-Laki	Perempuan	Jumlah	
(1)	(2)	(3)	(4)	(5)
001. Laha	3 554	3 613	7 167	98
002. Tawiri	3 236	3 344	6 580	97
003. Hative Besar	3 538	3 679	7 217	97
004. Waiyame	3 910	3 992	7 902	98
005. Rumah Tiga	5 726	5 789	11 515	99
006. Tihu	487	547	1 034	89
007. Poka	3 001	3 200	6 201	94
008. Hunuth/DP	1 836	1 855	3 691	99
Teluk Ambon	25 288	26 019	51 307	97

Sumber: *Estimasi Penduduk, BPS*

Tabel 6.2 Penduduk Menurut Kelompok Umur dan Jenis Kelamin di Kecamatan Teluk Ambon, 2016

Kelompok Umur	Jumlah Penduduk		
	Laki-Laki	Perempuan	Jumlah
(1)	(2)	(3)	(4)
0-4	2 723	2 614	5 337
5-9	2 324	2 278	4 602
10-14	2 172	2 210	4 382
15-19	2 833	2 921	5 754
20-24	3 261	3 242	6 503
25-29	2 283	2 339	4 622
30-34	2 043	2 104	4 147
35-39	1 707	1 867	3 574
40-44	1 409	1 564	2 973
45-49	1 261	1 248	2 509
50-54	990	1 074	2 064
55-59	781	899	1 680
60-64	633	589	1 222
65-69	392	425	817
70-74	238	309	547
75 +	238	336	574
Jumlah	25 288	26 019	51 307

Sumber: Estimasi Penduduk, BPS

Tabel 6.3 Luas Wilayah Penduduk dan Kepadatan Penduduk Menurut Desa di Kecamatan Teluk Ambon, 2016

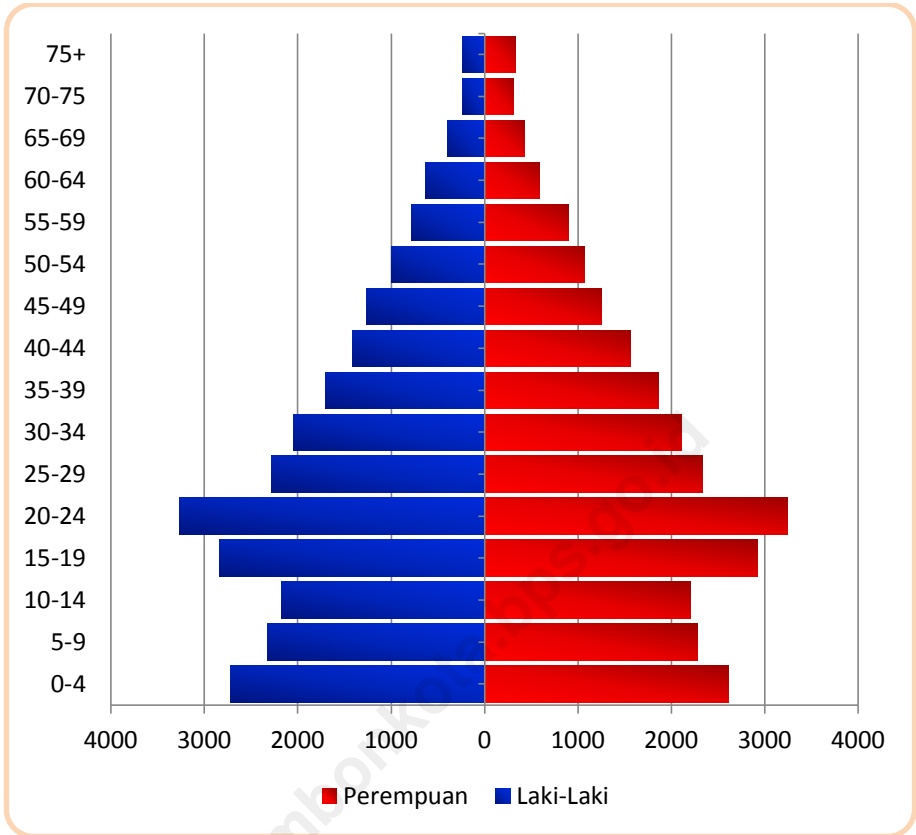
Desa	Luas		Kepadatan
	Wilayah (Km ²)	Jumlah Penduduk	Penduduk Per Km ²
(1)	(2)	(3)	(4)
001. Laha	17,00	7 167	422
002. Tawiri	5,68	6 580	1 158
003. Hative Besar	30,00	7 217	241
004. Waiyame	7,50	7 902	1 054
005. Rumah Tiga	28,39	11 515	406
006. Tihu	0,33	1 034	3 133
007. Poka	2,78	6 201	2 231
008. Hunuth/DP	2,00	3 691	1 846
Teluk Ambon	93,68	51 307	548

Sumber: *Estimasi Penduduk, BPS*

Tabel 2.4 Jumlah Penduduk Menurut Kelompok Umur Serta Angka Beban Ketergantungan (ABK)/ *Dependency Ratio* di Kecamatan Teluk Ambon, 2016

Indikator	2016
(1)	(2)
Jumlah Penduduk	
Usia 0-14 tahun	14 321
Usia 15-64 tahun	35 048
Usia 65+	1 938
ABK	46,39

Sumber: *Estimasi Penduduk, BPS*



Gambar 6.1 Piramida Penduduk Kecamatan Teluk Ambon, 2016

DATA

MENCERDASKAN BANGSA



Badan Pusat Statistik Kota Ambon
Jl. Haruhun (Kompleks Puleh) Kel.
Waihoka-Ambon, 97122
Telp/Fax : (0911) 352774, 312421

Homepage: <http://ambonkota.bps.go.id>

Email: bps8171@bps.go.id