



Katalog : 1102001.3271.030

**DATA**  
MENCERDASKAN BANGSA

**KECAMATAN BOGOR UTARA**  
**DALAM ANGKA**  
*Bogor Utara Subdistrict in Figures*  
**2014**



**BADAN PUSAT STATISTIK**

**Kota Bogor**

Jalan Layungsari III No 13 Telp. (0251) 8324579 Fax (0251)8327641 BOGOR

e-mail : [bpskotabogor@gmail.com](mailto:bpskotabogor@gmail.com)



**BADAN PUSAT STATISTIK**

**Kota Bogor**



**KECAMATAN BOGOR UTARA  
DALAM ANGKA  
*Bogor Utara Subdistrict in Figures*  
2014**

**KECAMATAN BOGOR UTARA  
DALAM ANGKA  
*Bogor Utara Subdistrict in Figures*  
2014**

ISSN : 0215.59.31

No. Publikasi / *Publication Number* : 32710.14.005

Katalog BPS / *BPS Catalogue* : 1102001.3271030

Ukuran Buku / *Book Size* : 16,5 X 21

Jumlah Halaman / *Total Pages* : 74 Hal.

Naskah / *Manuscript* :

Koordinator Statistik Kecamatan Bogor Utara

Seksi Integrasi, Pelayanan dan Diseminasi Statistik

BPS Kota Bogor

*BPS – Statistics of Bogor City*

Gambar Kulit / *Cover Design* :

Seksi Integrasi, Pelayanan & Diseminasi Statistik – BPS Kota

Bogor

Diterbitkan Oleh / *Published by* :

BPS Kota Bogor, Bogor – Indonesia

*BPS – Statistics of Bogor City*

Boleh dikutip dengan menyebutkan sumbernya

*May be cited with reference to the source*

## SAMBUTAN

Dengan mengucapkan syukur Alhamdulillah, kami menyambut terbitnya Buku Kecamatan Bogor Utara Dalam Angka Tahun 2014. Buku ini sangat diperlukan bagi setiap penyusun rencana pembangunan baik oleh pemerintah pusat maupun pemerintah daerah sampai ke tingkat kelurahan, karena pembangunan saat ini semuanya bertitik tolak untuk usaha mewujudkan kesejahteraan dan kemakmuran bagi seluruh masyarakat.

Publikasi ini telah diupayakan agar dapat memberikan gambaran seluruh aspek sosial dan potensi ekonomi dalam bentuk angka yang sangat penting artinya untuk perencanaan dan evaluasi pelaksanaan pembangunan di wilayah Kecamatan Bogor Utara.

Diharapkan publikasi ini dapat diterbitkan secara kontinyu sehingga perkembangan pembangunan di wilayah Kecamatan Bogor Utara dapat dievaluasi secara terus menerus.

Kami menyadari bahwa data yang disajikan dalam publikasi ini masih banyak kelemahan, oleh karena itu kami mohon agar semua instansi yang ada di Kecamatan Bogor Utara dapat membantu untuk perbaikan dan penyempurnaan pada penerbitan Kecamatan Bogor Utara Dalam Angka yang lebih baik di masa yang akan datang.

Kepada Koordinator Statistik Kecamatan Bogor Utara serta instansi yang ada di lingkungan Kecamatan Bogor Utara yang telah membantu hingga terbitnya publikasi ini disampaikan terima kasih.

Semoga publikasi ini berguna bagi semua pihak, khususnya bagi kepentingan pembangunan daerah.

Bogor, Agustus 2014  
Kepala BPS Kota Bogor

**AHMAD FAUZIE, SE**  
NIP. 19660114 199402 1 001

## KATA PENGANTAR

Dengan mengucapkan puji syukur Alhamdulillah, akhirnya kami dapat menerbitkan Buku Kecamatan Bogor Utara Dalam Angka Tahun 2014. Publikasi ini diterbitkan atas kerjasama Koordinator Statistik Kecamatan dan Camat guna memenuhi kebutuhan data dalam menunjang perencanaan daerah khususnya, maupun untuk masyarakat luas umumnya.

Dalam publikasi ini diupayakan agar mencakup semua keterangan berupa angka yang dapat memberikan gambaran yang wajar dari seluruh ciri-ciri, kegiatan dan keadaan masyarakat di Kecamatan Bogor Utara.

Data-data yang disajikan dalam publikasi ini bersumber dari hasil-hasil penelitian Koordinator Statistik Kecamatan, hasil survei, sensus dan lain-lain (data primer), serta data-data yang dikumpulkan oleh instansi lainnya yang kemudian diolah sesuai kebutuhan (data sekunder).

Kami menyadari atas kekurangan-kekurangan yang masih terdapat dalam publikasi ini, sehubungan dengan itu kami mohon saran, guna perbaikan publikasi serupa di masa yang akan datang.

Akhirnya kami ucapkan terimakasih kepada semua pihak yang telah membantu hingga terbitnya publikasi ini.

Bogor, Agustus 2014  
Koordinator Statistik  
Kecamatan Bogor Utara

**ZAINAL SJARIF HIDAYAT**  
NIP. 19590305 198303 1 007

## DAFTAR ISI

	Halaman
Sambutan .....	iii
Kata Pengantar .....	iv
Daftar Isi .....	v
Daftar Tabel .....	v


## DAFTAR TABEL

Tabel	Uraian	Halaman
<b>I. KONDISI GEOGRAFIS/Geographical Conditions</b>		
1.1.	Ketinggian Wilayah Kelurahan dari Permukaan Laut/ <i>Altitude of Village</i> .....	2
1.2.	Tingkat Kemiringan Daerah Menurut Kelurahan/ <i>Slope of the area</i> .....	3
1.3.	Kedalaman Efektif Lahan Menurut Kelurahan/ <i>Effective depth of area</i> .....	4
1.4.	Kepekaan Tanah Terhadap Erosi Menurut Kelurahan/ <i>Soil sensitivity to erosion</i> 5	
1.5.	Tekstur Tanah Menurut Kelurahan/ <i>Soil texture by Village</i> .....	6
1.6.	Kondisi Geologi Menurut Kelurahan/ <i>Geological conditions by Village</i> .....	7
1.7.	Kondisi Hydro geologi menurut Kelurahan/ <i>Hydro geological conditions by Village</i> 8	
1.8.	Luas lahan menurut penggunaan/ <i>Land according to use</i> .....	9
1.9.	Jumlah curah hujan per kelurahan/ <i>Number of rainfall by Village</i> .....	10
<b>II. PEMERINTAHAN/Government</b>		
2.1.	Banyaknya Rukun Tetangga (RT), Rukun Warga (RW) dan Petugas Satuan Linmas / <i>Number of "RT", "RW and security</i> .....	12
2.2.	Banyaknya Satuan Linmas yang sudah dan belum dilatih/ <i>Number of security has/have not trained</i> .....	13
2.3.	Jumlah pegawai kecamatan dan kelurahan menurut kelurahan dan golongan/ <i>Number of Civil Servants by Village and group salaries</i> .....	14

Tabel	Uraian	Halaman
<b>III. PENDUDUK/Population</b>		
3.1.	Luas wilayah, jumlah Penduduk dan Kepadatan penduduk menurut kelurahan/ <i>Total area, Population and population density by village</i> .....	16
3.2.	Jumlah Rumahtangga, Jumlah Penduduk dan Rata-rata Penduduk per Rumah-Tangga menurut Kelurahan/ <i>Total household, population and population density</i> 17	
3.3.	Penduduk Menurut Kelompok Umur dan Jenis Kelamin/ <i>Population by age group, sex and Sex ratio</i> .....	18
3.4.	Jumlah penduduk menurut kelurahan, jenis kelamin dan rasio jenis kelamin/ <i>Population by Village, sex and sex ratio</i> .....	19
3.5.	Jumlah Kelahiran dan Kematian Menurut Jenis Kelamin/ <i>Number of Birth and Death by sex</i> .....	20
3.6.	Jumlah penduduk datang dan pindah/pergi/ <i>Number of in migration and out migration</i> .....	21
3.7.	Banyaknya keluarga menurut tingkat kesejahteraan/ <i>Number of Family Welfare</i> . 22	
<b>IV SOSIAL/Social</b>		
4.1.1.	Banyaknya sekolah, guru dan murid menurut jenjang pendidikan/ <i>Number of schools, teachers And pupils by level education</i> .....	26
4.1.2.	Jumlah madrasah "Diniyah" menurut kelurahan/ <i>Number of "madrasah"/schools "Diniyah" by village</i> .....	27
4.1.3.	Jumlah madrasah "Raudatul Athfa" menurut kelurahan/ <i>Number of "madrasah"/schools "Raudatul Athfa" by village</i> .....	28
4.1.4.	Jumlah madrasah "Ibtidaiyah" menurut kelurahan/ <i>Number of "Ibtidaiyah"/schools "Ibtidaiyah" by village</i> .....	29
4.1.5.	Jumlah madrasah "Tsanawiyah" menurut kelurahan/ <i>Number of "Tsanawiyah"/schools "Tsanawiyah" by village</i> .....	30
4.1.6.	Jumlah madrasah "Aliyah" menurut kelurahan/ <i>Number of "Aliyah"/schools "Aliyah" by village</i> .....	31
4.2.1.	Banyaknya sarana peribadatan/ <i>Number place of worship</i> .....	32

Tabel	Uraian	Halaman
4.2.2	Banyaknya ulama, mubaligh, khatib dan penyuluh agama / <i>Number of muslim scholars, preachers and extension religion</i> .....	33
4.2.3	Banyaknya jemaah haji menurut jenis kelamin/ <i>Number of Pilgrims Hajj by sex</i> ..	34
4.2.4	Banyaknya jemaah haji menurut pendidikan/ <i>Number of Pilgrims Hajj by education</i> .....	35
4.2.5	Banyaknya jemaah haji menurut lapangan usaha/ <i>Number of Pilgrims Hajj by industrial origin</i> .....	36
4.2.6	Banyaknya jemaah haji menurut Bank penyetor ongkos naik haji / <i>Number of Pilgrims Hajj fare deposit bank</i> .....	37
4.2.7	Banyaknya penyandang permasalahan sosial/ <i>Number of disability social issues</i> .....	38
4.3.1	Jumlah praktek dokter, rumahsakit, puskesmas dan apotik/ <i>Number of practices doctors Hospital, health center and pharmacies</i> .....	39
4.3.2	Jumlah dan cakupan imunisasi menurut puskesmas/ <i>Number of immunization coverage by health center</i> .....	40
4.3.3	Jumlah sarana pelayanan Keluarga Berencana/ <i>Number of means family planning services</i> .....	41
<b>V</b>	<b>PERTANIAN/ <i>Agriculture</i></b>	
5.1	Luas panen, produksi padi dan rata-rata produksi padi per hektar/ <i>Harvested area, production and productivity of Paddy</i> .....	44
5.2	Produksi ikan menurut tempat penangkapan / <i>Pproduction of fish</i> .....	45
5.3	Populasi ternak besar, kecil dan unggas/ <i>Livestock and poultry population</i> .....	46
5.4	Jumlah rumah tangga pemelihara ternak dan unggas/ <i>Number of livestock and poultry households</i> .....	47
5.5	Banyaknya kelompok tani/ <i>Number of farmer groups</i> .....	48

Tabel	Uraian	Halaman
<b>VI</b>	<b>LISTERIK DAN AIR BERSIH/ <i>Electricity and Clean Water</i></b>	
6.1	Banyaknya gardu listerik menurut jenisnya/ <i>Number of electrical sub station</i> .....	50
6.2	Banyaknya trafo distribusi terpasang / <i>Number of distribution transformers installed</i> .....	51
6.3	Banyaknya pelanggan listerik dan daya tersambung/ <i>Number of electricity customers and power connected</i> .....	52
6.4	Banyaknya pelanggan air bersih "Tirta Pakuan" menurut kategori/ <i>Number of water supply "Tirta Pakuan" by category</i> .....	53
<b>VII</b>	<b>HOTEL, POS DAN TELEKOMUNIKASI/ <i>Hotels, Post and Telecommunications</i></b>	
7.1	Jumlah hotel, kamar dan tempat tidur/ <i>Number of hotels, rooms and beds</i> .....	56
7.2	Jumlah surat dan pos paket yang dikirim / <i>Number of mail and postal package</i> ...	57
7.3	Jumlah penerimaan/pembayaran wesel/ <i>Total revenue/money order repayment</i>	58
7.4	Jumlah pelanggan telepon kabel menurut pelanggan/ <i>Number of subscribers telephone cable</i> .....	59
7.5	Jumlah sarana telekomunikasi menurut jenisnya/ <i>Number of facilities by type telecommunications</i> .....	60
<b>VIII</b>	<b>PEMUKIMAN/ <i>Settlement</i></b>	
8.1	Jumlah bangunan menurut jenisnya/ <i>Number of building by type</i> .....	62
8.2	Jumlah rumah tidak layak huni (RTLH) per kelurahan/ <i>Number of homes Uninhabitable by village</i> .....	63
8.3	Jumlah rumah dan keluarga di bantaran sungai / <i>Number of house and family in the river plate</i> .....	64
8.4	Jumlah rumah dan keluarga di permukiman kumuh/ <i>Number of house and family in the Settlement slum</i> .....	65
8.5	Jumlah rumah dan keluarga yang berlokasi di bawah jaringan listrik/ <i>Number of house and Family are located in the high voltage network</i> .....	66



# 1

## Kondisi Geografis

### *Geographical conditions*

Tabel/ Table 1.1  
Ketinggian Wilayah Kelurahan dari Permukaan Laut  
di Kecamatan Bogor Utara / *Altitude of Village in Bogor Utara District*  
2013

No	Kelurahan / Village	Ketinggian dari Permukaan Laut / <i>Altitude (m)</i>				Jumlah/ Total (ha)
		0 - 200	201 - 250	251 - 300	> 300	
(1)	(2)	(3)	(4)	(5)	(6)	(7)
1	Bantar Jati	28,04	141,96	0,00	0,00	170,00
2	Tegal Gundil	44,75	153,25	0,00	0,00	198,00
3	Tanah Baru	80,88	141,38	10,74	0,00	233,00
4	Cimahpar	60,55	345,05	38,40	0,00	444,00
5	Ciluar	153,57	66,43	0,00	0,00	220,00
6	Cibuluh	148,39	5,61	0,00	0,00	154,00
7	Kedung Halang	192,00	0,00	0,00	0,00	192,00
8	Ciparigi	161,00	0,00	0,00	0,00	161,00
Jumlah/Total 2013		869,18	853,68	49,14	0,00	1772,00
2012		869,18	853,68	49,14	0,00	1772,00
2011		869,18	853,68	49,14	0,00	1772,00

Sumber : Kantor Kecamatan Bogor Utara  
Source : *Bogor Utara District Office*

Kondisi Geografis/Geographical conditions

Tabel/Table 1.2  
Tingkat Kemiringan Daerah Menurut Kelurahan di Kecamatan Bogor Utara/  
Slope of the area in Bogor Utara District  
2013

No	Kelurahan / Village	Tingkat Kemiringan/Slope of the area					Jumlah/ Total (ha)
		Datar/Flat	Landai/Declivous	Agak Curam/ Rather steep	Curam/ Steep	Sangat Curam/ Very steep	
		< 2°	2,0° - 14,9°	15,0° - 24,9°	25,0° - 39,9°	40°+	
(1)	(2)	(3)	(4)	(5)	(6)	(7)	(8)
1	Bantar Jati	36,00	111,00	0,00	22,50	0,50	170,00
2	Tegal Gundil	0,00	157,45	0,00	40,55	0,00	198,00
3	Tanah Baru	0,00	231,25	0,00	1,75	0,00	233,00
4	Cimahpar	0,00	444,00	0,00	0,00	0,00	444,00
5	Ciluar	0,00	220,00	0,00	0,00	0,00	220,00
6	Cibuluh	18,30	132,50	0,00	3,20	0,00	154,00
7	Kedung Halang	83,55	108,45	0,00	0,00	0,00	192,00
8	Ciparigi	0,00	161,00	0,00	0,00	0,00	161,00
Jumlah/Total 2013		137,85	1565,65	0,00	68,00	0,50	1772,00
2012		137,85	1565,65	0,00	68,00	0,50	1772,00
2011		137,85	1565,65	0,00	68,00	0,50	1772,00

Sumber : Kantor Kecamatan Bogor Utara  
Source : Bogor Utara District Office

Kondisi Geografis /Geographical conditions

Tabel/Table 1.3  
Kedalaman Efektif Lahan Menurut Kelurahan di Kecamatan Bogor Utara/  
effective depth of field in Bogor Utara District  
2013

No	Kelurahan/Village	Kedalaman efektif/Effective depth				Jumlah/ Total (ha)
		0 - 20 cm	21-75 cm	76-100 cm	>100 cm	
		(3)	(4)	(5)	(6)	
(1)	(2)	(3)	(4)	(5)	(6)	(7)
1	Bantar Jati	0,00	0,00	0,00	170,00	170,00
2	Tegal Gundil	0,00	0,00	0,00	198,00	198,00
3	Tanah Baru	0,00	0,00	0,05	232,95	233,00
4	Cimahpar	0,00	0,00	0,05	443,95	444,00
5	Ciluar	0,00	0,00	0,00	220,00	220,00
6	Cibuluh	0,00	0,00	0,00	154,00	154,00
7	Kedung Halang	0,00	0,00	0,07	191,93	192,00
8	Ciparigi	0,00	0,00	0,06	160,94	161,00
Jumlah/Total 2013		0,00	0,00	0,23	1771,77	1772,00
2012		0,00	0,00	0,23	1771,77	1772,00
2011		0,00	0,00	0,23	1771,77	1772,00

Sumber : Kantor Kecamatan Bogor Utara  
Source : Bogor Utara District Office

Kondisi Geografis/Geographical conditions

Tabel/Table 1.4  
Kepekaan Tanah Terhadap Erosi Menurut Kelurahan di Kecamatan Bogor Utara/  
*Soil sensitivity to erosion by village in Bogor Utara District*  
2013

No	Kelurahan/Village	Tingkat Kepekaan/Soil sensitivity to erosion			Jumlah / Total (ha)
		Sangat Peka/ Highly sensitive	Peka / Sensitive	Agak Peka / Rather sensitive	
(1)	(2)	(3)	(4)	(5)	(6)
1	Bantar Jati	0,00	0,00	170,00	170,00
2	Tegal Gundil	0,00	0,00	198,00	198,00
3	Tanah Baru	0,00	0,00	233,00	233,00
4	Cimahpar	0,00	0,00	444,00	444,00
5	Ciluar	0,00	0,00	220,00	220,00
6	Cibuluh	0,00	0,00	154,00	154,00
7	Kedung Halang	0,00	0,00	192,00	192,00
8	Ciparigi	0,00	0,00	161,00	161,00
Jumlah/Total 2013		0,00	0,00	1772,00	1772,00
2012		0,00	0,00	1772,00	1772,00
2011		0,00	0,00	1772,00	1772,00

Sumber : Kantor Kecamatan Bogor Utara  
Source : Bogor Utara District Office

Kondisi Geografis /Geographical conditions

Tabel /Table 1.5  
Tekstur Tanah Menurut Kelurahan di Kecamatan Bogor Utara  
*Soil texture by Village in Bogor Utara District*  
2013

No	Kelurahan/ Village	Tekstur Tanah/ Soil texture (ha)				Jumlah/ Total (ha)
		Halus/ Smooth	Sedang/ Moderate	Agak Kasar/ Robust	Kasar/ Rough	
(1)	(2)	(3)	(4)	(5)	(6)	(7)
1	Bantar Jati	170,00	0,00	0,00	0,00	170,00
2	Tegal Gundil	198,00	0,00	0,00	0,00	198,00
3	Tanah Baru	233,00	0,00	0,00	0,00	233,00
4	Cimahpar	444,00	0,00	0,00	0,00	444,00
5	Ciluar	220,00	0,00	0,00	0,00	220,00
6	Cibuluh	154,00	0,00	0,00	0,00	154,00
7	Kedung Halang	192,00	0,00	0,00	0,00	192,00
8	Ciparigi	161,00	0,00	0,00	0,00	161,00
Jumlah/Total 2013		1772,00	0,00	0,00	0,00	1772,00
2012		1772,00	0,00	0,00	0,00	1772,00
2011		1772,00	0,00	0,00	0,00	1772,00

Sumber : Kantor Kecamatan Bogor Utara  
Source : Bogor Utara District Office



Kondisi Geografis / *Geographical conditions*

Tabel/Table 1.6  
Kondisi Geologi Menurut Kelurahan di Kecamatan Bogor Utara  
*Geological conditions by Village in Bogor Utara District*  
2013

No	Kelurahan/ <i>Village</i>	Kondisi Geologi/ <i>Geological conditions</i> (ha)					Jumlah/ <i>Total</i> (ha)
		Aliran Andesit/ <i>Andesite</i>	Kipas Aluvial/ <i>Alu</i> <i>vial fan</i>	Endapan/ <i>sediment</i>	Tufa	Lanau Breksi Tufan & Capili	
(1)	(2)	(3)	(4)	(5)	(6)	(7)	(8)
1	Bantar Jati	0,00	164,64	0,00	5,36	0,00	170,00
2	Tegal Gundil	0,00	198,00	0,00	0,00	0,00	198,00
3	Tanah Baru	0,00	233,00	0,00	0,00	0,00	233,00
4	Cimahpar	0,00	444,00	0,00	0,00	0,00	444,00
5	Ciluar	0,00	220,00	0,00	0,00	0,00	220,00
6	Cibuluh	0,00	154,00	0,00	0,00	0,00	154,00
7	Kedung Halang	0,00	192,00	0,00	0,00	0,00	192,00
8	Ciparigi	0,00	161,00	0,00	0,00	0,00	161,00
Jumlah/ <i>Total</i> 2013		0,00	1766,64	0,00	5,36	0,00	1772,00
2012		0,00	1766,64	0,00	5,36	0,00	1772,00
2011		0,00	1766,64	0,00	5,36	0,00	1772,00

Sumber : Kantor Kecamatan Bogor Utara  
*Source : Bogor Utara District Office*

Kondisi Geografis / *Geographical conditions*

Tabel/Table 1.7  
Kondisi Hydro Geologi Menurut Kelurahan di Kecamatan Bogor Utara  
*Hydro geological conditions by Village in Bogor Utara District*  
2013

No	Kelurahan/ <i>Village</i>	Kondisi Hydro Geologi/ <i>Hydro geological conditions</i> (ha)					Jumlah/ <i>Total</i> (ha)
		Muda/ <i>Pale</i>	Muda Irigasi	Tua / <i>Ripe</i>	Tua Irigasi	Aliran La va/ <i>Lava</i> <i>Flows</i>	
(1)	(2)	(3)	(4)	(5)	(6)	(7)	(8)
1	Bantar Jati	142,46	25,65	0,00	1,89	0,00	170,00
2	Tegal Gundil	92,72	105,28	0,00	0,00	0,00	198,00
3	Tanah Baru	50,70	182,30	0,00	0,00	0,00	233,00
4	Cimahpar	68,85	375,15	0,00	0,00	0,00	444,00
5	Ciluar	144,60	75,40	0,00	0,00	0,00	220,00
6	Cibuluh	2,60	151,40	0,00	0,00	0,00	154,00
7	Kedung Halang	189,06	2,94	0,00	0,00	0,00	192,00
8	Ciparigi	132,40	28,60	0,00	0,00	0,00	161,00
Jumlah/ <i>Total</i> 2013		823,39	946,72	0,00	1,89	0,00	1772,00
2012		823,39	946,72	0,00	1,89	0,00	1772,00
2011		823,39	946,72	0,00	1,89	0,00	1772,00

Sumber : Kantor Kecamatan Bogor Utara  
*Source : Bogor Utara District Office*

Kondisi Geografis/Geographical conditions

Tabel/ Table 1.8  
Luas Lahan Menurut Penggunaan di Kecamatan Bogor Utara/  
Land according to use by village in Bogor Utara District  
2013

No	Uraian/Itemization	Luas Lahan/Area (Ha)		
		2011	2012	2013
(1)	(2)	(3)	(4)	(5)
1	Luas Lahan Sawah/Wetland	2,00	2,00	5,00
	a. Irigasi Teknis/Technical irrigation	0,00	0,00	0,00
	b. Irigasi Sederhana/Simple irrigation	2,00	2,00	5,00
	c. Tadah Hujan/Rainfed	0,00	0,00	0,00
	d. Irigasi Bukan PU/Irrigation not public works	0,00	0,00	0,00
	e. Irigasi Semi Teknis/semi technical irrigation	0,00	0,00	0,00
2	Luas Lahan Bukan Sawah	304,00	304,00	301,00
	a. Tegall/Kebun	195,00	195,00	195,00
	b. Ditanami Pohon	93,00	93,00	93,00
	c. Kolam/Empang	13,00	13,00	13,00
	d. Tidak Diusahakan/ Not cultivated	3,00	3,00	0,00
3	Lainnya/ Others	1.468,00	1.468,00	1.471,00
Jumlah/Total		1.772,00	1.772,00	1.772,00

Sumber : Kantor Kecamatan Bogor Utara  
Source : Bogor Utara District Office

Kondisi Geografis /Geographical conditions

Tabel/ Tabel 1.9  
Jumlah Curah Hujan Per Kelurahan di Kecamatan Bogor Utara/  
Number of Rainfall by Village in Bogor Utara District  
2013

No	Kelurahan/Village	3500-4000	4001-4500	4501-5000	Jumlah/ Total (Ha)
		mm/th/year (Ha)	mm/th/year (Ha)	mm/th/year (Ha)	
(1)	(2)	(3)	(4)	(5)	(6)
1	Bantar Jati	0,00	170,00	0,00	170,00
2	Tegal Gundil	0,00	198,00	0,00	198,00
3	Tanah Baru	23,87	209,13	0,00	233,00
4	Cimahpar	0,00	444,00	0,00	444,00
5	Ciluar	135,89	84,11	0,00	220,00
6	Cibuluh	8,79	145,21	0,00	154,00
7	Kedung Halang	0,00	192,00	0,00	192,00
8	Ciparigi	48,70	112,30	0,00	161,00
Jumlah/Total 2013		217,25	1.554,75	0,00	1.772,00
2012		217,25	1.554,75	0,00	1.772,00
2011		217,25	1.554,75	0,00	1.772,00

Sumber : Kantor Kecamatan Bogor Utara  
Source : Bogor Utara District Office



# 2

## Pemerintahan Government

Tabel / Table 2.1

Banyaknya Rukun Tetangga (RT), Rukun Warga (RW) dan Petugas Satuan Linmas  
i Kecamatan Bogor Utara/Number of "RT", "RW" and security in Bogor Utara distri  
2013

No	Kelurahan/Village	Luas Wilayah /Area (Km <sup>2</sup> )	Rukun Tetangga/RT	Rukun Warga / RW	Petugas Sat Linmas/ Security
(1)	(2)	(3)	(4)	(5)	(6)
1	Bantar Jati	1,70	72	16	38
2	Tegal Gundil	1,98	98	18	124
3	Tanah Baru	2,33	65	11	120
4	Cimahpar	4,44	54	16	83
5	Ciluar	2,20	51	10	54
6	Cibuluh	1,54	46	9	89
7	Kedung Halang	1,92	72	15	63
8	Ciparigi	1,61	69	13	107
Jumlah/Total					
	2013	17,72	527	108	678
	2012	17,72	527	108	641
	2011	17,72	527	108	641

Sumber : Kantor Kecamatan Bogor Utara  
Source : Bogor Utara District Office

Tabel /Table 2.2  
Banyaknya Satuan LINMAS yang Sudah dan Belum Dilatih di Kecamatan Bogor Utara/ Number of Security has/have not trained in Bogor Utara District  
2013

No	Kelurahan / Village	Petugas Satuan Linmas/Security		Jumlah/ Total	
		Yang Sudah Dilatih/Already	yang belum dilatih/Not trained		
(1)	(2)	(3)	(4)	(5)	
1	Bantar Jati	1	37	38	
2	Tegal Gundil	0	124	124	
3	Tanah Baru	3	117	120	
4	Cimahpar	4	79	83	
5	Ciluar	0	54	54	
6	Cibuluh	0	89	89	
7	Kedung Halang	2	61	63	
8	Ciparigi	0	107	107	
Jumlah/Total		2013	10	668	678
		2012	15	626	641
		2011	15	626	641

Sumber : Kantor Kecamatan Bogor Utara  
Source : Bogor Utara District Office

Tabel /Table 2.3  
Jumlah Pegawai Kecamatan dan Kelurahan Menurut Kelurahan dan Golongan Gaji di Kecamatan Bogor Utara/ Number of Civil Servants by village and group salaries  
2013

No	Kec/Kelurahan/ District/Village	Golongan Ruang Gaji/Range				Jumlah/ Total	
		IV	III	II	I		
(1)	(2)	(3)	(4)	(5)	(6)	(7)	
2	Bantar Jati	1	5	3	0	9	
3	Tegal Gundil	0	6	2	0	8	
4	Tanah Baru	0	6	3	0	9	
5	Cimahpar	0	7	2	1	10	
6	Ciluar	0	7	6	0	13	
7	Cibuluh	0	6	4	0	10	
8	Kedung Halang	0	6	5	0	11	
9	Ciparigi	0	6	2	1	9	
Jumlah/Total		2013	1	49	27	2	79
		2012	0	50	31	5	86
		2011	4	65	57	11	137

Sumber : Badan Kepegawaian Pendidikan dan Pelatihan Kota Bogor  
Source : Agency Personnel Education and Training of Bogor City



## 3

# Penduduk

## *Population*

Tabel/Tabel 3.1  
Luas Wilayah, Jumlah Penduduk dan Kepadatan Penduduk Menurut Kelurahan  
di Kecamatan Bogor Utara/*Total Area, Population and population density*  
*in Bogor Utara District*  
2012 - 2013

No	Kelurahan / Village	Luas Wila- yah/Area (Km <sup>2</sup> )	Jumlah Penduduk/ Population		Kepadatan Penduduk per Km <sup>2</sup> / <i>Population</i> <i>density</i>	
			2012	2013	2012	2013
(1)	(2)	(3)	(4)	(5)	(6)	(7)
1	Bantar Jati	1.70	24 524	24 553	14 426	14 443
2	Tegal Gundil	1.98	28 354	28 707	14 320	14 498
3	Tanah Baru	2.33	24 556	25 122	10 539	10 782
4	Cimahpar	4.44	19 565	20 401	4 407	4 595
5	Ciluar	2.20	16 125	16 814	7 330	7 643
6	Cibuluh	1.54	18 902	18 887	12 274	12 264
7	Kedung Halang	1.92	21 654	22 100	11 278	11 510
8	Ciparigi	1.61	25 423	26 154	15 791	16 245
Jumlah/ <i>Total</i>		17.72	179 103	182 738	9 619	9 804

Sumber : BPS Kota Bogor (Hasil Sensus Penduduk 2010 dan Angka Proyeksi Penduduk)  
Source : Based on 2010 Population Census and Population Projections

Kependudukan/ *Population*

Tabel/Tabel 3.2

Jumlah Rumah tangga, Jumlah Penduduk dan Rata-rata Penduduk per Rumah tangga Menurut Kelurahan di Kecamatan Bogor Utara/ *Total Household, Population and population density in Bogor Utara Subdistrict*  
2012 - 2013

No	Kelurahan / <i>Village</i>	Jumlah		Jumlah Penduduk/		Rata-rata Penduduk per	
		Rumah tangga/		Population		Rumah tangga/	
		<i>Number of Household</i>				<i>Population density</i>	
		2012	2013	2012	2013	2012	2013
(1)	(2)	(3)	(4)	(5)	(6)	(7)	(8)
1	Bantar Jati	5759	5.711	24 524	24 536	4,26	4,30
2	Tegal Gundil	6817	6.834	28 354	28 687	4,16	4,20
3	Tanah Baru	6048	6.127	24 556	25 105	4,06	4,10
4	Cimahpar	4594	4.744	19 565	20 388	4,26	4,30
5	Ciluar	3971	4.101	16 125	16 803	4,06	4,10
6	Cibuluh	5302	5.247	18 902	18 875	3,57	3,60
7	Kedung Halang	5466	5.526	21 654	22 085	3,96	4,00
8	Ciparigi	6261	6.379	25 423	26 136	4,06	4,10
Jumlah/Total		44.218	44.669	179 103	182 615	4,10	4,10

Sumber : BPS Kota Bogor (Hasil Sensus Penduduk 2010 dan Angka Proyeksi Penduduk)

Source : Based on 2010 Population Census and Population Projections

Kependudukan/ *Population*

Tabel/Table 3.3

Penduduk Menurut Kelompok Umur dan Jenis Kelamin di Kecamatan Bogor Utara/ *Population by age group, sex and sex ratio in Bogor Utara District*  
2013

Kelompok Umur/ <i>Age Group</i>	Jenis Kelamin/Sex		Jumlah / <i>Total</i>	Rasio Jenis Kelamin/Sex <i>Ratio</i>
	Laki-laki / <i>Male</i>	Perempuan/ <i>Female</i>		
(1)	(2)	(3)	(4)	(4)
00 - 04	8 104	7 594	15 698	107
05 - 09	8 509	8 098	16 607	105
10 - 14	8 315	7 805	16 120	107
15 - 19	7 700	7 921	15 621	97
20 - 24	8 395	8 426	16 821	100
25 - 29	8 169	8 064	16 233	101
30 - 34	8 935	8 644	17 579	103
35 - 39	7 945	7 545	15 490	105
40 - 44	7 233	7 041	14 274	103
45 - 49	5 692	5 673	11 365	100
50 - 54	4 814	4 530	9 344	106
55 - 59	3 524	3 120	6 644	113
60 - 64	2 285	2 025	4 310	113
65 - 69	1 247	1 251	2 498	100
70 - 74	925	987	1 912	94
75 +	934	1 165	2 099	80
Jumlah/Total 2013	92 726	89 889	182 615	103
2012	90 999	88 104	179 103	103
2011	88 913	84 819	173 732	105

Sumber : BPS Kota Bogor (Hasil Sensus Penduduk 2010 dan Angka Proyeksi Penduduk)

Source : Based on 2010 Population Census and Population Projections

Kependudukan/ Population

Tabel/Tabel 3.4  
Jumlah Penduduk Menurut Kelurahan, Jenis Kelamin dan Rasio Jenis Kelamin di Kec. Bogor Utara/Population by Village, Sex and Sex Ratio in District of Bogor Utara 2013

No	Kelurahan/ Village	Jenis Kelamin/sex		Jumlah /Total	Rasio Jenis Kelamin / sex ratio	
		Laki-laki Male	Perempuan Female			
(1)	(2)	(3)	(4)	(5)	(6)	
1	Bantar Jati	12 546	11 990	24 536	104,64	
2	Tegal Gundil	14 487	14 200	28 687	102,02	
3	Tanah Baru	12 824	12 281	25 105	104,42	
4	Cimahpar	10 404	9 984	20 388	104,21	
5	Ciluar	8 597	8 206	16 803	104,76	
6	Cibuluh	9 687	9 188	18 875	105,43	
7	Kedung Halang	11 197	10 888	22 085	102,84	
8	Ciparigi	12 984	13 152	26 136	98,72	
Jumlah/Total		2013	92 726	89 889	182 615	103,16
		2012	90 999	88 104	179 103	103,26
		2010	88 913	84 819	173 732	104,83

Sumber : BPS Kota Bogor (Hasil Sensus Penduduk 2010 dan Angka Proyeksi Penduduk)  
Source : Based on 2010 Population Census and Population Projections

Kependudukan/ Population

Tabel/Table 3.5  
Jumlah Kelahiran dan Kematian Menurut Jenis Kelamin di Kecamatan Bogor Utara/Number of Birth and Death in Bogor Utara District 2013

No	Kelurahan/Village	Lahir/Birth			Mati/Death			
		L/M	P/F	Jumlah/ Total	L/M	P/F	Jumlah/ Total	
(1)	(2)	(3)	(4)	(5)	(6)	(7)	(8)	
1	Bantar Jati	40	34	74	28	25	53	
2	Tegal Gundil	66	64	130	27	17	44	
3	Tanah Baru	57	46	103	25	22	47	
4	Cimahpar	17	13	30	17	16	33	
5	Ciluar	16	20	36	12	7	19	
6	Cibuluh	86	57	143	14	8	22	
7	Kedung Halang	54	58	112	22	12	34	
8	Ciparigi	58	30	88	23	19	42	
Jumlah/Total		2013	394	322	716	168	126	294
		2012	378	314	692	184	150	334
		2011	762	732	1 494	254	188	442

Sumber : Dinas kependudukan dan Catatan Sipil Kota Bogor/  
Source : Office of Population and Civil Registration of Bogor Municipality  
Catatan/Notes : L=Laki-laki, P=Perempuan, M=Male, F=Female

Kependudukan/ Population

Tabel/Table 3.6  
Jumlah Penduduk Datang dan Pindah/Pergi di Kecamatan Bogor Utara  
In migration and out migration in Bogor Utara District  
2013

No	Kelurahan/Village	Datang/In migration			Pindah/Out migration			
		L/M	P/F	Jumlah/ Total	L/M	P/F	Jumlah/ Total	
(1)	(2)	(3)	(4)	(5)	(6)	(7)	(8)	
1	Bantar Jati	118	104	222	226	190	416	
2	Tegal Gundil	267	279	546	274	215	489	
3	Tanah Baru	237	226	463	226	201	427	
4	Cimahpar	212	200	412	194	180	374	
5	Ciluar	155	156	311	159	129	288	
6	Cibuluh	129	118	247	195	115	310	
7	Kedung Halang	161	159	320	219	193	412	
8	Ciparigi	88	135	223	186	169	355	
Jumlah/Total		2013	1 367	1 377	2 744	1 679	1 392	3 071
		2012	1 335	1 361	2 696	1 687	1 408	3 095
		2011	1 043	1 012	2 055	1 558	1 574	3 132

Sumber : Dinas kependudukan dan Catatan Sipil Kota Bogor/  
Source : Office of Population and Cipil Registration of Bogor Municipality  
Catatan/Notes : L = Laki-laki, P=Perempuan, M=Male, F = Female

Kependudukan/ Population

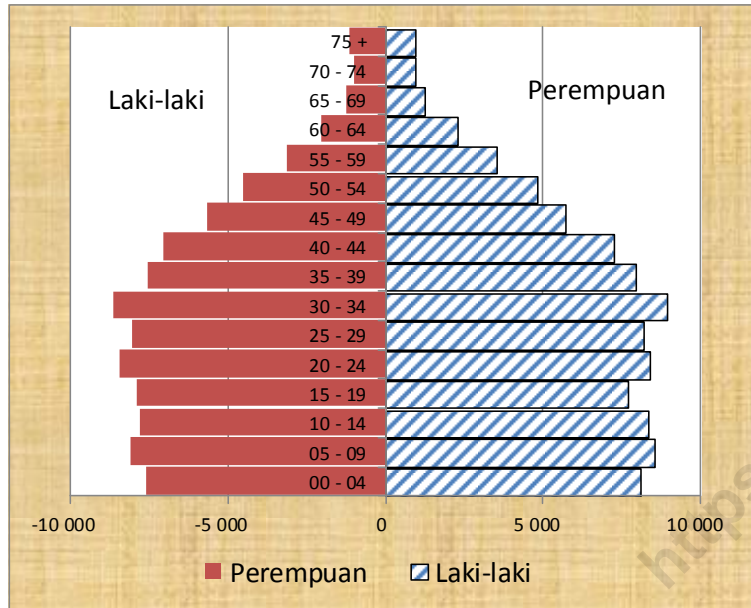
Tabel/Table 3.7  
Banyaknya Keluarga Menurut Tingkat Kesejahteraan Menurut Kelurahan  
di Kecamatan Bogor Utara/Number of Family Welfare by Village in  
Bogor Utara District  
2013

No	Kelurahan/ Village	Pra Sejahtera/ Pre prosperous		Sejahtera I/ Prosperous I		Sejahtera / Prosperous			
		Kel/ Family	Jiwa/ Person	Kel/ Family	Jiwa/ Person	II	III	III Plus	
(1)	(2)	(3)	(4)	(5)	(6)	(7)	(8)	(9)	
1	Bantar Jati	278	1 030	292	1 223	2 219	1 780	1 089	
2	Tegal Gundil	212	838	248	912	2 353	1 459	1 815	
3	Tanah Baru	104	506	422	1 739	2 114	1 686	785	
4	Cimahpar	20	79	602	2 889	1 782	516	748	
5	Ciluar	104	413	277	1 077	1 230	1 070	1 201	
6	Cibuluh	6	23	581	2 158	2 271	567	564	
7	Kedung Halang	188	822	501	1 833	1 589	1 129	1 285	
8	Ciparigi	132	501	252	1 079	1 229	1 964	2 759	
Jumlah/Total		2013	1 044	4 212	3 175	12 910	14 787	10 171	10 246
		2012	1 204	4 850	3 144	12 800	14 747	10 147	10 190
		2011	1 204	4 850	3 144	12 800	14 747	10 147	10 190

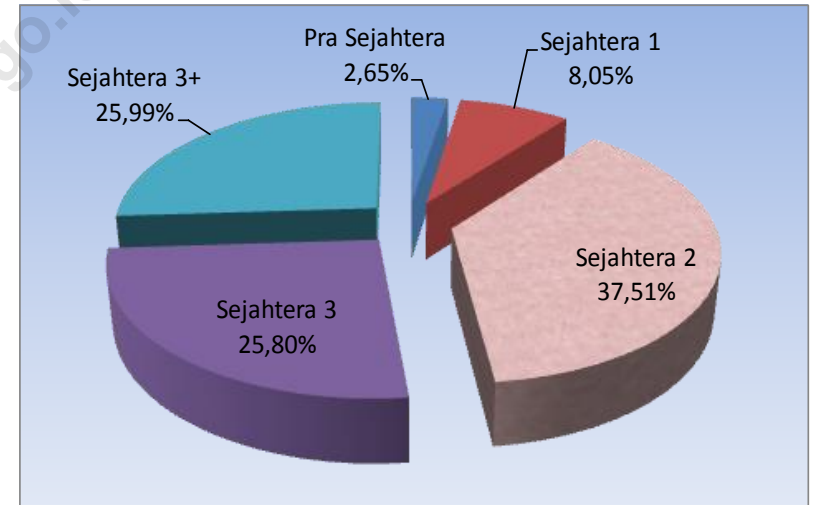
Sumber : Badan Pemberdayaa Masyarakat dan KB Kota Bogor  
Source : Office of Population and Cipil Registration of Bogor Municipality



Gambar/Picture 3.1  
Piramida Penduduk Kecamatan Utara Selatan Tahun 2013



Gambar/Picture 3.2  
Keluarga Kec. Bogor Utara Menurut Tingkat Kesejahteraan Tahun 2013





4

Sosial  
Social

Tabel / Table 4.1.1  
Banyaknya Sekolah, Guru dan Murid Menurut Jenjang Pendidikan di Kecamatan Bogor Utara/Number of schools, teachers and pupils by level education in Bogor Utara Subdistrict 2012-2013

No	Jenjang Pendidikan/ Level education	Sekolah/ Schools	Guru/ Teachers	Murid/ Pupils	Rasio Murid Thd Guru
(1)	(1)	(2)	(3)	(4)	(5)
<b>1</b>	<b>TK/Kindergarten</b>				
	<b>Tahun 2012</b>				
	a. Negeri/Public	0	0	0	0
	b. Swasta/Private	28	126	1 121	9
	<b>Tahun 2013</b>				
	a. Negeri/Public	0	0	0	0
	b. Swasta/Private	30	195	1 318	7
<b>2</b>	<b>SD/Elementary School</b>				
	<b>Tahun 2012</b>				
	a. Negeri/Public	39	536	14 825	28
	b. Swasta/Private	5	123	958	8
	<b>Tahun 2013</b>				
	a. Negeri/Public	39	539	14 383	27
	b. Swasta/Private	6	34	987	29
<b>3</b>	<b>SLTP/Junior High School</b>				
	<b>Tahun 2012</b>				
	a. Negeri/Public	2	90	2 070	23
	b. Swasta/Private	9	176	2 606	16
	<b>Tahun 2013</b>				
	a. Negeri/Public	3	118	2 797	24
	b. Swasta/Private	10	119	2 904	24
<b>4</b>	<b>SLTA/Senior High School</b>				
	<b>Tahun 2012</b>				
	a. Negeri/Public	2	131	2 175	17
	b. Swasta/Private	5	157	1 743	11
	<b>Tahun 2013</b>				
	a. Negeri/Public	2	73	1 895	26
	b. Swasta/Private	8	300	2 584	9
<b>5</b>	<b>SMK/Vocational School</b>				
	<b>Tahun 2012</b>				
	a. Negeri/Public	1	92	1 308	14
	b. Swasta/Private	13	491	7 622	16
	<b>Tahun 2013</b>				
	a. Negeri/Public	1	86	1 326	15
	b. Swasta/Private	13	450	5 700	13

Sumber : Dinas Pendidikan Kota Bogor  
Source : Department Education of Bogor City

Tabel /Table 4.1.2  
Jumlah Madrasah Diniyah Menurut Kelurahan di Kecamatan Bogor Utara/  
Number of Madrasah/School "Diniyah" by Village in Bogor Utara Subdistrict  
2013

No	Kelurahan/Village	Madrasah / School	Murid/ Pupil	Guru/Teachers		
				Negeri/ Public	Swasta/ Private	Jumlah/ Total
(1)	(2)	(3)	(4)	(5)	(6)	(7)
001	Bantar Jati	6	200	0	21	21
002	Tegal Gundil	0	0	0	0	0
003	Tanah Baru	6	406	0	29	29
004	Cimahpar	4	291	0	28	28
005	Ciluar	3	148	0	11	11
006	Cibuluh	1	54	0	54	54
007	Kedung Halang	14	1 047	0	74	74
008	Ciparigi	5	359	0	25	25
Jumlah / Total 2013		39	2 505	0	242	242
2012		39	2 591	7	148	155
2011		36	2 728	0	199	199

Sumber : Kementerian Agama Kantor Kota Bogor  
Source : Ministry of Religious Affairs Office of Bogor City

Tabel /Tabel 4.1.3  
Jumlah Madrasah Raudatul Athfa Menurut Kelurahan di Kecamatan Bogor Utara  
Number of Madrasah/School "Raudatul Athfa" by Village in Bogor Utara Subdistrict  
2013

No	Kelurahan/ Village	Madrasah/ School	Murid/ Pupil	Guru/Teachers		
				Negeri/ Public	Swasta/ Private	Jumlah/ Total
(1)	(2)	(3)	(4)	(5)	(6)	(7)
001	Bantar Jati	4	140	0	16	16
002	Tegal Gundil	2	30	0	5	5
003	Tanah Baru	2	64	0	10	10
004	Cimahpar	6	454	0	32	32
005	Ciluar	1	45	0	7	7
006	Cibuluh	2	58	0	12	12
007	Kedung Halang	2	57	0	14	14
008	Ciparigi	1	0	0	0	0
Jumlah / Total 2013		20	848	0	96	96
2012		21	675	0	89	89
2011		19	609	0	61	61

Sumber : Kementerian Agama Kantor Kota Bogor  
Source : Ministry of Religious Affairs Office of Bogor City

Tabel /Table 4.1.4  
Jumlah Madrasah Ibtidaiyah Menurut Kelurahan di Kec. Bogor Utara  
Number of Muslim Elementary School by Village in Bogor Utara Subdistrict  
2013

No	Kelurahan/ Village	Madrasah/ School	Murid/ Pupil	Guru/Teachers			
				Negeri/ Public	Swasta/ Private	Jumlah/ Total	
(1)	(2)	(3)	(4)	(5)	(6)	(7)	
001	Bantar Jati	0	0	0	0	0	
002	Tegal Gundil	1	153	0	10	10	
003	Tanah Baru	0	0	0	0	0	
004	Cimahpar	3	677	0	39	39	
005	Ciluar	0	0	0	0	0	
006	Cibuluh	0	0	0	0	0	
007	Kedung Halang	1	86	0	8	8	
008	Ciparigi	2	367	0	19	19	
<hr/>							
Jumlah / Total		2013	7	1 283	0	76	76
		2012	7	675	0	89	89
		2011	7	1 193	55	67	122

Sumber : Kementerian Agama Kantor Kota Bogor  
Source : Ministry of Religious Affairs Office of Bogor City

Tabel /Table 4.1.5  
Jumlah Madrasah Tsanawiyah Menurut Kelurahan di Kec. Bogor Utara  
Number of Muslim Yuniior High School by Village in Bogor Utara Subdistrict  
2013

No	Kelurahan/ Village	Madrasah / School	Murid/ Pupil	Guru/Teachers			
				Negeri/ Public	Swasta/ Private	Jumlah/ Total	
(1)	(2)	(3)	(4)	(5)	(6)	(7)	
001	Bantar Jati	1	63	0	7	7	
002	Tegal Gundil	1	1 098	49	0	49	
003	Tanah Baru	0	0	0	0	0	
004	Cimahpar	3	306	0	30	30	
005	Ciluar	0	0	0	0	0	
006	Cibuluh	1	217	0	16	16	
007	Kedung Halang	2	426	0	36	36	
008	Ciparigi	1	0	0	0	0	
<hr/>							
Jumlah / Total		2013	9	2 110	49	89	138
		2012	9	1 879	55	148	203
		2011	7	453	0	32	32

Sumber : Kementerian Agama Kantor Kota Bogor  
Source : Ministry of Religious Affairs Office of Bogor City

Tabel /Table 4.1.6  
Jumlah Madrasah Aliyah Menurut Kelurahan di Kec. Bogor Utara  
Number of Muslim Senior High School by Village in Bogor Utara subdistrict  
2013

No	Kelurahan/ Village	Madrasah/ School	Murid/ Pupil	Guru/Teachers		
				Negeri/ Public	Swasta/ Private	Jumlah/ Total
(1)	(2)	(3)	(4)	(5)	(6)	(7)
001	Bantar Jati	1	65	0	9	9
002	Tegal Gundil	0	0	0	0	0
003	Tanah Baru	0	0	0	0	0
004	Cimahpar	1	86	0	7	7
005	Ciluar	0	0	0	0	0
006	Cibuluh	0	0	0	0	0
007	Kedung Halang	1	71	0	13	13
008	Ciparigi	0	0	0	0	0
Jumlah / Total 2013		3	222	0	29	29
2012		3	211	0	60	60
2011		3	137	0	46	46

Sumber : Kementerian Agama Kantor Kota Bogor  
Source : Ministry of Religious Affairs Office of Bogor City

Tabel 4.2.1  
Banyaknya Sarana Peribadatan DI Kecamatan Bogor Utara  
Number place of worship in Bogor Utara Subdistrict  
2011-2013

No	Tempat Peribadatan/ Place of Worship	2011	2012	2013
(1)	(2)	(3)	(4)	(5)
1	Mesjid/ Mosque	112	112	112
2	Langgar/Mushola Mosque	140	140	140
3	Gereja Church	2	9	9
4	Pura Temple	2	2	2
5	Wihara/Temple	0	0	0

Sumber : Kementerian Agama Kantor Kota Bogor  
Source : Ministry of Religious Affairs Office of Bogor City

Tabel 4.2.2  
Banyaknya Ulama, Mubaligh, Khotib dan Penyuluh Agama di Kecamatan Bogor Utara/ *Number of Muslim scholars, preachers and extension Religion in Bogor Utara Subdistrict 2011-2013*

No	Uraian/Itemization	2011	2012	2013
(1)	(2)	(3)	(4)	(5)
1	Alim Ulama/ <i>Muslim scholars</i>	78	90	90
2	Mubaligh / <i>Preachers</i>	23	40	40
3	Khotib	133	145	145
4	Penyuluh Agama/ <i>Trainers Religion</i>	1	1	1
5	Penyuluh Agama Honorar <i>Extension of Religious Honorary</i>	20	20	20

Sumber : Kementerian Agama Kantor Kota Bogor  
Source : *Ministry of Religious Affairs Office of Bogor City*

Tabel 4.2.3  
Banyaknya Jemaah Haji Menurut Jenis Kelamin di Kecamatan Bogor Utara  
*Number of Pilgrims Hajj by sex in Bogor Utara Subdistrict 2013*

No	Kelurahan/ Village	Laki-laki / Male	Perempuan/ Female	Jumlah/ Total	
(1)	(2)	(3)	(4)	(5)	
1	Bantar Jati	13	15	28	
2	Tegal Gundil	9	13	22	
3	Tanah Baru	15	15	30	
4	Cimahpar	1	1	2	
5	Ciluar	6	8	14	
6	Cibuluh	1	3	4	
7	Kedung Halang	5	6	11	
8	Ciparigi	7	10	17	
Jumlah/Total		2013	57	71	128
		2012	122	127	249
		2011	44	56	100

Sumber : Kementerian Agama Kantor Kota Bogor  
Source : *Ministry of Religious Affairs Office of Bogor City*

Tabel 4.2.4  
Banyaknya Jemaah Haji Menurut Pendidikan di Kecamatan Bogor Utara  
*Number of Pilgrims Hajj by Education in Bogor Utara Subdistrict*  
2013

No	Kelurahan/ Village	SD Kebawah/ Primary School & below	SLTP/ Yunior High School	SLTA/ Senior High school	Sarmud/ Baccala ureate	S1-S3/ Stratum 1-3	Jumlah / Total	
(1)	(2)	(3)	(4)	(5)	(6)	(7)	(8)	
1	Bantar Jati	1	3	7	5	12	28	
2	Tegal Gundil	0	1	8	2	11	22	
3	Tanah Baru	0	1	9	3	17	30	
4	Cimahpar	0	0	1	0	1	2	
5	Ciluar	1	0	1	1	11	14	
6	Cibuluh	0	0	1	1	2	4	
7	Kedung Halang	1	1	2	1	6	11	
8	Ciparigi	0	1	3	0	13	17	
Jumlah/Total		2013	3	7	32	13	73	128
		2012	14	13	49	17	156	249
		2011	3	7	32	13	73	128

Sumber : Kementerian Agama Kantor Kota Bogor  
Source : Ministry of Religious Affairs Office of Bogor City

Tabel 4.2.5  
Banyaknya Jemaah Haji Menurut Lapangan Usaha di Kec, Bogor Utara/  
*Number of Pilgrims Hajj by Industrial Origin in Bogor Utara Subdistrict*  
2011 - 2013

No	Lapangan Usaha/ Industrial Origin	Tahun/Year		
		2011	2012	2013
(1)	(2)	(3)	(4)	(5)
1	Petani/ Farmer	0	1	0
2	Pedagang/ Merchant	0	8	6
3	PNS/ABRI/BUMN / civil Servant, Military and employee of state owned enterprises	78	56	36
4	Ibu Rumahtangga/ Housewife	79	85	33
5	Swasta dan Mahasiswa/ Private and students	49	78	41
6	Pensiunan/Pensioner	15	21	4
7	Lainnya/ Others	0	0	8
Jumlah/Total		221	249	128

Sumber : Kementerian Agama Kantor Kota Bogor  
Source : Ministry of Religious Affairs Office of Bogor City

Tabel 4.2.6  
Banyaknya Jemaah Haji Menurut Bank Penyetor ongkos naik haji di Kecamatan Bogor Utara/Number of pilgrims fare deposit bank in Bogor Utara Subdistrict 2011-2013

No	Nama Bank	Tahun/Year		
		2011	2012	2013
(1)	(2)	(3)	(4)	(5)
1	Bank Negara Indonesia	60	26	21
2	Bank Rakyat Indonesia	30	35	22
3	Bank Tabungan Negara	4	2	3
4	Bank Syariah Mandiri	79	77	41
5	BMI	13	22	11
6	Bank Jabar	4	0	0
7	Bank Mandiri	31	87	24
8	Bank Bukopin	0	0	0
9	Bank Mega Syariah	0	0	6
Jumlah / Total		221	249	128

Sumber : Kementerian Agama Kantor Kota Bogor  
Source : Ministry of Religious Affairs Office of Bogor City

Tabel 4.2.7  
Banyaknya Penyandang Permasalahan Sosial di Kecamatan Bogor Utara/Number of disability social issues in Bogor Utara Subdistrict 2011-2013

No	Permasalahan Sosial/ Disability social issues	Tahun/Year		
		2011	2012	2013
(1)	(2)	(3)	(4)	(5)
1	Anak Terlantar / waif	195	165	165
2	Balita Terlantar/Baby displaced	39	59	59
3	Lansia Terlantar/elderly displaced	148	140	133
4	Anak Nakal/Scapegrace	3	2	2
5	Korban Penyalah Gunaan Narkotika/Victims of abuses	12	7	7
6	Penyandang cacat/People with disability	261	227	227
7	Eks Penderita Penyakit Kronis/ Former Chronic Disease Patients	0	10	10
8	Gelandangan / Homeless	1	1	1
9	Pengemis / Beggar	7	5	8
10	Tuna Susila/ Sluttish	2	3	5
11	Fakir Miskin/Poor	4,222	822	822
Jumlah / Total		4,890	1,441	1,439

Sumber : Dinas Sosial Tenaga Kerja dan Transmigrasi Kota Bogor  
Source : Department of Manpower and Transmigration Social of Bogor City



Tabel/Table 4.3.1

Jumlah Praktiker Dokter, Rumahsakit, Puskesmas dan Apotik di Kecamatan Bogor Utara/Number of Practice doctors, hospital, health center & Pharmacies in Bogor Utara Subdistrict 2011-2013

No	Uraian/Itemization	2011	2012	2013
(1)	(2)	(3)	(4)	(5)
1	<u>Praktek Dokter/Practice</u>			
a	Dokter Umum/General Practitioner	49	185	185
b	Dokter Spesialis/Specialist	32	88	88
c	Dokter Gigi/Dentist	10	57	57
2	<u>Rumah Sakit /Hospital</u>			
a.	Banyaknya (unit)/Number	1	1	1
b.	Tempat Tidur/Bed	106	85	85
3	Puskesmas / Helath center	3	3	3
4	Puskesmas Keliling/ Roving Helath center	0	0	0
5	Balai Pengobatan/Klinik / Medical Center / Clinic	25	22	22
6	Laboratorium Kesehatan Health Laboratory	4	8	8
7	Apotek / Pharmacy	26	26	26

Sumber : Dinas Kesehatan Kota Bogor  
Source : Department of Health of Bogor City

Tabel/Table 4.3.2

Jumlah dan Cakupan Imunisasi Menurut Jenis Imunisasi di Kecamatan Bogor Utara/  
Number of Immunization coverage by type of immunization in Bogor Utara Subdistrict 2012

No	Jenis Imunisasi/ Tyoe of Immunization	2012			2013		
		Jumlah bayi/ Number of baby	Bayi diimunisasi/ infants who were given immunization	Cakupan/ Coverage	Jumlah bayi/ Number of baby	Bayi diimunisasi/ infants who were given immunization	Cakupan/ Coverage
(1)	(2)	(3)	(4)	(5)	(6)	(7)	(8)
1	BCG	3,528	3,624	102.72	3,756	3,624	100.67
2	DPT + HB1	3,528	3,562	100.96	3,756	3,562	100.56
3	DPT3 + HB3	3,528	3,494	99.04	3,756	3,494	98.27
4	Polio 4	3,528	3,451	97.82	3,756	3,451	95.82
5	Hepatitis B 0-7	3,528	3,685	104.45	3,756	3,685	101.28
6	Campak	3,528	3,500	99.21	3,756	3,500	98.51

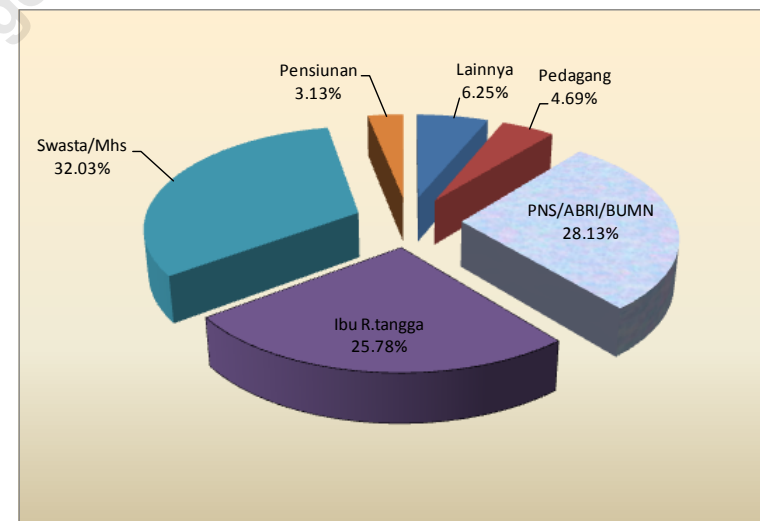
Sumber : Dinas Kesehatan Kota Bogor  
Source : Department of Health of Bogor City

Tabel /Table 4.3.3  
 Jumlah Sarana Pelayanan Keluarga Berencana di Kecamatan Bogor Utara  
*number of Means Family Planning Services in Bogor Utara Subdistrict*  
 2012

No	Kelurahan/Village	Klinik Keluarga Berencana/ Family planning clinics	Pelayanan Keluarga Berencana di Rumah sakit (PKBRs)/ Family planning services in hospitals	Pos KB Desa/ Post Village family planning	Petugas KB/Petugas Lapangan KB (PKB/PKLB)/ Officer family planning/family planning field workers	
(1)	(2)	(3)	(4)	(5)	(6)	
1	Bantar Jati	4	1	1	1	
2	Tegal Gundil	3	0	1	1	
3	Tanah Baru	2	0	1	1	
4	Cimahpar	2	0	1	1	
5	Ciluar	1	0	1	1	
6	Cibuluh	3	0	1	1	
7	Kedung Halang	3	0	1	1	
8	Ciparigi	2	0	1	1	
Jumlah/Total		2013	20	1	8	8
		2012	20	1	8	8
		2011	16	1	8	8

Sumber : Badan Pemberdayaan Masyarakat dan Keluarga Berencana Kota Bogor  
 Source : *Community Empowerment and Family Planning of Bogor City*

Gambar / Picture 4.1  
 Persentase Jemaah Haji Kecamatan Bogor Utara  
 Menurut Jenis Pekerjaan/Number of Pilgrims Hajj by Industrial Origin in  
 Bogor Utara Subdistrict  
 2013





# 5

## Pertanian Agriculture

Tabel /Table 5.1  
Luas Panen, Produksi Padi dan Rata-rata Produksi Padi Per Ha di Kecamatan Bogor Utara/ Harvested area, production and productivity of Paddy in Bogor Utara Subdistrict 2008 - 2013

Tahun/Year	Luas Panen/ Harvested area (ha)	Produksi Padi/ Production (Ton)	Rata-rata Pro duksi Per ha / Productivity (Ton)
(1)	(2)	(3)	(4)
2008	74.00	453.56	6.13
2009	61.00	362.65	5.95
2010	21.00	118.80	5.66
2011	13.00	78.30	6.02
2012	7.00	42.35	6.05
2013	6.00	37.00	6.17

Sumber : Dinas Pertanian Kota Bogor  
Source : Department of Agriculture of Bogor City

Pertanian/ Agriculture

Tabel /Table 5.2  
Produksi Ikan Menurut Tempat penangkapan di Kecamatan Bogor Utara  
*Production of fish in Bogor Utara Subdistrict*  
2012 - 2013

No	Janis Budidaya/Type of culture	Luas/area (ha)		Produksi/Producton (Ton)	
		2012	2013	2012	2013
		(3)	(4)	(6)	(7)
1	Perairan Umum/ Inland water	...	...	na	0.12
2	Kolam / Fresh Water pound	4.49	3.20	593.10	367.20
3	Sawah / Wetland	...	0.00	3.35	0.00
4	Karamba / Cage	3.48	0.06	4.36	2.60
5	Kolam Air Deras	...	0.00	104.90	0.00

Sumber : Dinas Pertanian Kota Bogor  
Source : Department of Agriculture of Bogor City

Pertanian/ Agriculture

Tabel/Table 5.3  
Populasi Ternak Besar, Ternak Kecil dan Unggas di Kecamatan Bogor Utara/  
*Livestock and poultry population in Bogor Utara Subdistrict*  
2011 - 2013

No	Ternak/Unggas/ Livestock/poultry	Populasi (ekor)/population		
		2011	2012	2013
(1)	(2)	(3)	(4)	(5)
1	<u>TERNAK/livestock</u>			
	Sapi Potong/beef cattle	13	15	15
	Sapi Perah/milch cow	13	13	18
	Kerbau/buffalo	0	0	0
	Kuda/horse	6	0	0
2	<u>TERNAK/livestock</u>			
	Kambing/goat	217	96	18
	Domba/ sheep	2,837	1,332	4,921
3	<u>UNGGAS / Fowl</u>			
	Ayam Kampung/ Native chicken	32,999	29,699	21,924
	Ayam Ras Petelur/layer	0	0	0
	Ayam Ras Potong/broiler	30,000	18,900	14,955
	Itik/duck	283	449	1,320

Sumber : Dinas Pertanian Kota Bogor  
Source : Department of Agriculture of Bogor City

## Pertanian/ Agriculture

Tabel/Table 5.4  
Jumlah Rumah tangga Pemelihara Ternak dan Unggas di Kecamatan Bogor Utara/Number of livestock and poultry households in Bogor Utara Subdistrict  
2011 - 2013

No	Ternak/Unggas/ Livestock/poultry	Jumlah rumah tangga/ Households		
		2011	2012	2013
(1)	(2)	(3)	(4)	(5)
<b>1</b>	<b><u>TERNAK/livestock</u></b>			
	Sapi /Cow	4	6	3
	Kerbau/buffalo	0	0	0
	Kuda/horse	6	0	0
	Kambing/goat	43	6	4
	Domba/ sheep	472	32	383
<b>2</b>	<b><u>UNGGAS / Fowl</u></b>			
	Ayam Kampung/chicken	1,650	275	762
	Ayam Ras Petelur/laying hens	0	0	0
	Ayam Ras Potong/broiler	5	1	5
	Itik/duck	24	63	213

Sumber : Dinas Pertanian Kota Bogor  
Source : Department of Agriculture of Bogor City

## Pertanian/ Agriculture

Tabel/Table 5.5  
Banyaknya Kelompok Tani di Kecamatan Bogor Utara/  
Number of farmer groups in Bogor Utara Subdistrict  
2011 - 2013

No	Perincian/Itemization	2011	2012	2013
1	Wanita Tani / Women Farmers			
	a. Kelompok/ Group	8	8	10
	b. Anggota / Member	174	174	211
2	Tani Dewasa / Adults Farmers			
	a. Kelompok/ Group	10	10	10
	b. Anggota / Member	203	203	188
3	Taruna Tani/ Young Farmers			
	a. Kelompok/ Group	0	0	0
	b. Anggota / Member	0	0	0

Sumber : Dinas Pertanian Kota Bogor  
Source : Department of Agriculture of Bogor City



## 6

# Listrik dan Air Bersih

## *Electricity and Clean Water*

Tabel/Table 6.1  
Banyaknya Gardu Listrik Menurut Jenisnya di Kecamatan Bogor Utara  
*Number of Electrical substation by Type in Bogor Utara District*  
2013

No	Kelurahan/Village	Kios/ Stall	Cantol/ Hook	Portal/ Portal	Tembok/ Wall	Gardu hubung/S ubstation Relations	Jumlah/ Total
(1)	(2)	(3)	(4)	(5)	(6)	(7)	(8)
1	Bantar Jati	0	0	6	12	0	18
2	Tegal Gundil	0	0	0	1	0	1
3	Tanah Baru	0	2	4	10	0	16
4	Cimahpar	0	0	2	1	0	3
5	Ciluar	0	0	3	1	0	4
6	Cibuluh	0	0	3	8	0	11
7	Kedung Halang	0	1	13	3	0	17
8	Ciparigi	0	0	10	4	0	14
Jumlah/Total		0	3	41	40	0	84

Sumber : PLN Cabang Bogor

Source : Bogor branch of the State Electricity Company

Listrik dan Air Bersih/*Electricity and Clean Water*

Tabel /Table 6.2  
Banyaknya Trafo Distribusi Terpasang di Kecamatan Bogor Utara/  
*Number of distribution transformers installed in Bogor Utara District*  
2013

No	Kelurahan/Village	Trafo Terpasang/Transformer mounted					Jumlah/ Total
		25 - 50 KVA	51-100 KVA	101-200 KVA	201-500 KVA	501-1000 KVA	
(1)	(2)	(3)	(4)	(5)	(6)	(7)	(8)
1	Bantar Jati	0	0	9	7	3	19
2	Tegal Gundil	0	0	0	1	0	1
3	Tanah Baru	0	3	4	4	1	12
4	Cimahpar	1	4	0	1	0	6
5	Ciluar	0	4	1	0	0	5
6	Cibuluh	0	1	1	5	1	8
7	Kedung Halang	0	0	14	1	0	15
8	Ciparigi	0	2	5	4	1	12
Jumlah/Total		1	14	34	23	6	78

Sumber : PLN Cabang Bogor  
Source : Bogor branch of the State Electricity Company

Listrik dan Air Bersih/ *Electricity and Clean Water*

Tabel /Table 6.3  
Banyaknya Pelanggan Listrik dan Daya Tersambung di Kecamatan Bogor Utara/  
*Number of electricity customers and power connected in Bogor Utara District*  
2012-2013

No	Kelurahan/Village	2012		2013	
		Pelanggan/ Customers	Daya Tersambung/ Power	Pelanggan/ Customers	Daya Tersambung/ Power
(1)	(2)	(3)	(4)	(5)	(6)
1	Bantar Jati	8,764	22 367 500	9 202	23 485 365
2	Tegal Gundil	6,727	10 668 070	7 063	11 200 918
3	Tanah Baru	6,382	11 993 500	6 601	12 405 060
4	Cimahpar	3,794	3 845 850	2 883	2 922 400
5	Ciluar	3,369	3 853 000	3 458	3 954 786
6	Cibuluh	2,026	2 586 000	2 227	2 842 558
7	Kedung Halang	3,372	11 611 290	3 567	12 282 761
8	Ciparigi	6,887	9 981 200	7 331	10 624 681
Jumlah/Total		41,321	76 906 410	42 332	79 718 529

Sumber : PLN Cabang Bogor  
Source : Bogor branch of the State Electricity Company

Listrik dan Air Bersih/*Electricity and Clean Water*

Tabel/Table 6.4

Banyaknya Pelanggan Air Bersih "Tirta Pakuan" Menurut kategori di Kecamatan Bogor Utara/  
*Customers of Water Supply "Tirta Pakuan" by Category in Bogor Utara District*  
2013

No	Kelurahan/ Village	Rumah Tangga/ <i>Households</i>								Sarana Sosial/ <i>Social</i>		
		1	2	3	4	5	6	7	8	1	2	
		(1)	(2)	(3)	(4)	(5)	(6)	(7)	(8)	(9)	(10)	(11)
1	Bantar Jati	4	653	1 912	584	648	594	297	101	41	24	
2	Tegal Gundil	32	449	994	1 510	1 095	698	147	32	47	36	
3	Tanah Baru	6	261	432	523	644	323	31	4	31	12	
4	Cimahpar	2	113	321	228	380	124	4	0	12	7	
5	Ciluar	0	4	34	512	273	72	18	1	7	2	
6	Cibuluh	0	48	331	315	75	31	5	0	16	4	
7	Kedung Halang	0	9	171	589	396	107	104	10	9	4	
8	Ciparigi	0	12	95	738	619	64	16	0	12	4	
Jumlah/ <i>Total</i>		2013	44	1 549	4 290	4 999	4 130	2 013	622	148	175	93
		2012	49	1 529	3 955	4 867	3 739	1 844	640	148	187	68
		2011	52	1 518	3 627	4 641	3 141	1 729	643	156	165	61

Sumber : PDAM "TIRTA PAKUAN" Kota Bogor  
*Source : Water supply of "Tirta Pakuan" Bogor*

Listrik dan Air Bersih/*Electricity and Clean Water*

Tabel 6.4 LANJUTAN  
*Table Continued*

No	Kelurahan/ Village	Instansi Pem Gov	Industri/ <i>Manufacturing</i>		Niaga/ <i>Trade</i>				Jumlah/ <i>Total</i>	
			1	2	1	2	3	4		
			(1)	(2)	(13)	(14)	(15)	(16)		(17)
1	Bantar Jati	7	0	0	46	229	28	2	5 170	
2	Tegal Gundil	7	0	0	61	134	3	0	5 245	
3	Tanah Baru	1	0	0	45	21	1	0	2 335	
4	Cimahpar	1	0	0	5	15	0	0	1 212	
5	Ciluar	0	0	0	0	0	0	0	923	
6	Cibuluh	3	0	0	4	23	16	0	871	
7	Kedung Halang	1	0	0	41	29	1	2	1 473	
8	Ciparigi	1	0	0	1	0	1	0	1 563	
Jumlah/ <i>Total</i>		2013	21	0	0	203	451	50	4	18 792
		2012	22	0	0	175	410	49	4	19 698
		2011	19	0	0	150	349	48	4	16 303

Sumber : PDAM "TIRTA PAKUAN" Kota Bogor  
*Source : Water supply of "Tirta Pakuan" Bogor*





# 7

## Hotel, Pos dan Telekomunikasi Hotels, Post and Telecommunications

Tabel/Table 7.1  
Jumlah Hotel, Kamar dan Tempat Tidur di Kecamatan Bogor Utara  
Number of hotels, rooms and beds in Bogor Utara District  
2011 - 2013

No	Kelas Hotel/Class	Tahun/Year			
		2011	2012	2013	
(1)	(2)	(3)	(4)	(5)	
1	Hotel Berbintang/Star				
	Jumlah Unit/Units	2	2	1	
	Jumlah Kamar/Rooms	90	90	45	
	Jumlah Tempat Tidur/Beds	102	102	148	
2	Akomodasi Lainnya Others Accommodation				
	a. Jumlah Kamar < 10 Kamar				
	- Jumlah Hotel/Units	0	0	0	
	- Jumlah Kamar/Rooms	0	0	0	
	b. Jumlah Kamar 10-24 Kamar				
	- Jumlah Hotel/Units	0	0	0	
	- Jumlah Kamar/Rooms	0	0	0	
	c. Jumlah Kamar 25-40 Kamar				
	- Jumlah Hotel/Units	0	0	0	
	- Jumlah Kamar/Rooms	0	0	0	
	d. Jumlah Kamar 41+ Kamar				
	- Jumlah Hotel/Units	1	1	1	
	- Jumlah Kamar/Rooms	46	46	46	
	Jumlah	Unit	3	3	2
		Kamar	136	136	91

Sumber : Badan Pusat Statistik Kota Bogor  
Source : BPS-Statistics of Bogor City

Tabel/Table 7.2

Jumlah Surat dan Paket Pos yang Dikirim melalui Kantor Pos Bogor Utara  
 Number of Mail and Postal Package Sent via Post Office of Bogor Utara  
 2011-2013

No	Kelas Hotel/Class	Satuan/ Unit	Tahun/Year		
			2011	2012	2013
(1)	(2)	(3)	(4)	(5)	(6)
1	Surat Biasa <i>Reguler Mail</i>	Pucuk	304	11 920	12 920
2	Surat Tercatat <i>Registered letter</i>	-	174	0	0
3	Pos Ekspres <i>Express Post</i>	-	8 262	7 871	5 732
4	Kilat Khusus <i>Post Special delivery</i>	Gram	11 917	9 558	8 165
5	Pos Paket <i>Parcel post</i>	Paket	696	1 026	2 015

Sumber : PT Pos Kota Bogor  
 Source : Post Office of Bogor City

Tabel/Table 7.3

Jumlah wesel dan penerimaan/pembayaran wesel di Kantor Pos Bogor Utara  
 Total revenue/money order repayment through the Post Office of Bogor Utara  
 2011-2013

No	Perincian/Itemization	Satuan/ Unit	Tahun/Year		
			2011	2012	2013
(1)	(2)	(3)	(4)	(5)	(6)
1	Penerimaan/ <i>Acceptance</i>				
	a. Jumlah Wesel <i>Money Order</i>	Helai	3 047	4 030	4 365
	b. Nilai / Value	000 000 Rp	2 072	3 333	3 629
2	Pembayaran kembali <i>Repayment</i>				
	a. Jumlah Wesel <i>Money Order</i>	Helai	5 720	2 684	1 372
	b. Nilai / Value	000 000 Rp	3 891	1 997	1 442

Sumber : PT Pos Kota Bogor  
 Source : Post Office of Bogor City

Tabel/Table 7.4  
Jumlah Pelanggan Telepon Kabel Menurut Jenis Pelanggan  
di Kecamatan Bogor Utara/Number of Subscribers Telephone cables  
by type of customer  
2013

No	Kelurahan/Village	Jenis Pelanggan/Type of customer			Jumlah/ Total	
		Bisnis/ Business	Rumahtang ga/ House hold	Instansi & ABRI/Offices & Military		
(1)	(2)	(3)	(4)	(5)	(6)	
1	Bantar Jati	1 104	2 640	1	3 745	
2	Tegal Gundil	392	3 288	3	3 683	
3	Tanah Baru	63	560	2	625	
4	Cimahpar	26	394	1	421	
5	C i l u a r	47	264	1	312	
6	C i b u l u h	162	284	6	452	
7	Kedung Halang	66	346	1	413	
8	C i p a r i g i	91	1 251	1	1 343	
Jumlah/ Total		2013	1 954	9 031	21	11 000
		2012	1 870	9 031	12	10 907
		2011	1 679	9 122	12	10 813

Sumber : Kantor Kecamatan Bogor Selatan  
Source : Bogor Selatan District Office

Tabel /Table 7.5  
Jumlah Sarana Telekomunikasi Menurut Jenisnya di Kecamatan Bogor  
Utara/Number of facilities by type telecommunications in Bogor Utara  
Bogor Utara District  
2013

No	Kelurahan/ Village	Warkom/ Telecommu- nications outlet	Warnet/ Internet outlet	Kiospon/ Outlet phone	Lainnya/ Other	
						(1)
1	Bantar Jati	0	203	0	58	
2	Tegal Gundil	0	92	0	27	
3	Tanah Baru	0	12	0	7	
4	Cimahpar	0	6	0	3	
5	C i l u a r	0	11	0	0	
6	C i b u l u h	0	5	0	2	
7	Kedung Halang	0	22	0	3	
8	C i p a r i g i	0	7	0	2	
Jumlah/ Total		2013	3	362	5	108
		2012	3	416	5	108
		2011	3	422	7	114

Sumber : Kantor Kecamatan Bogor Selatan  
Source : Bogor Selatan District Office



# 8 Pemukiman Settlement

Tabel/Table 8.1  
Jumlah Bangunan Menurut Jenisnya Menurut Kelurahan di Kecamatan Bogor Utara/Number of Building by type in Bogor Utara District 2013

No	Kelurahan/ Village	Jenis Bangunan/Type of building		Jumlah/ Total	
		Permanen/ Permanent	Tidak Permanen/ Impermanent		
(1)	(2)	(3)	(4)	(5)	
1	Bantar Jati	6 071	928	6 999	
2	Tegal Gundil	6 922	456	7 378	
3	Tanah Baru	5 692	451	6 143	
4	Cimahpar	4 471	248	4 719	
5	C i l u a r	3 834	212	4 046	
6	C i b u l u h	5 226	566	5 792	
7	Kedung Halang	5 264	452	5 716	
8	C i p a r i g i	6 634	321	6 955	
Jumlah/Total		2013	44 114	3 634	47 748
		2012	42 828	3 528	46 356
		2010	40 667	3 207	43 874

Sumber : Kantor Kecamatan Bogor Utara  
Source : Bogor Utara District Office

Pemukiman /Settlement

Tabel/Table 8.2  
Jumlah Mini Market, Warung Makan, Toko dan Restoran di Kec. Bogor Utara/ Number of Mini Market, Delicatessens, Stores and Restaurant in Bogor Utara District 2013

No	Kelurahan/ Village	Mini Market	Warung Makan/ Delicatessens	Toko/ Store	Restoran/ Restaurant
(1)	(2)	(3)	(4)	(5)	(6)
1	Bantar Jati	5	88	554	6
2	Tegal Gundil	7	47	102	4
3	Tanah Baru	5	33	344	4
4	Cimahpar	2	9	100	3
5	C i l u a r	2	17	16	1
6	C i b u l u h	3	6	18	3
7	Kedung Halang	6	34	339	3
8	C i p a r i g i	4	19	5	4
Jumlah/Total		34	253	1 478	28

Sumber : Kantor Kecamatan Bogor Utara  
Source : Bogor Utara District Office

Pemukiman /Settlement

Tabel/Table 8.3  
Jumlah Rumah dan Keluarga di Bantaran Sungai di Kecamatan Bogor Utara/ Number of house and family in the River Plate in the Bogor Utara District 2013

No	Kelurahan/ Village	Jumlah Rumah/ Number oh house	Jumlah Keluarga/ Number oh family
(1)	(2)	(3)	(4)
1	Bantar Jati	19	22
2	Tegal Gundil	224	233
3	Tanah Baru	16	18
4	Cimahpar	0	0
5	C i l u a r	19	23
6	C i b u l u h	0	0
7	Kedung Halang	178	181
8	C i p a r i g i	0	0
Jumlah/Total		456	477

Sumber : Kantor Kecamatan Bogor Utara  
Source : Bogor Utara District Office

Pemukiman /Settlement

Tabel/Table 8.4  
Jumlah Rumah dan Keluarga di Permukiman Kumuh di Kecamatan Bogor Utara/Number of house and family in the settlement slum in Bogor Utara District 2013

No	Kelurahan/ Village	jumlah Lokasi/ Number of locations	Jumlah Rumah/ Number of house	Jumlah Keluarga/ Number of
(1)	(2)	(3)	(4)	(5)
1	Bantar Jati	0	0	0
2	Tegal Gundil	0	0	0
3	Tanah Baru	0	0	0
4	Cimahpar	0	0	0
5	C i l u a r	0	0	0
6	C i b u l u h	0	0	0
7	Kedung Halang	6	24	26
8	C i p a r i g i	0	0	0
Jumlah/Total		6	24	26

Sumber : Kantor Kecamatan Bogor Utara  
Source : Bogor Utara District Office

Pemukiman /Settlement

Tabel/Table 8.5  
Jumlah Rumah dan Keluarga yang Berlokasi di bawah jaringan listrik Tegangan Tinggi di Kec.Bogor Utara/ Number of Home and family are located in the high voltage network in Bogor Utara District 2013

No	Kelurahan/ Village	Jumlah Rumah/ Number oh house	Jumlah Keluarga/ Number of family
(1)	(2)	(3)	(4)
1	Bantar Jati	0	0
2	Tegal Gundil	0	0
3	Tanah Baru	0	0
4	Cimahpar	0	0
5	C i l u a r	0	0
6	C i b u l u h	0	0
7	Kedung Halang	0	0
8	C i p a r i g i	0	0
Jumlah/Total		0	0

Sumber : Kantor Kecamatan Bogor Utara  
Source : Bogor Utara District Office