



st 2013
BERSUS PERTANIAN

Katalog BPS : 1102001.1275080

KECAMATAN MEDAN POLONIA DALAM ANGKA 2012



BADAN PUSAT STATISTIK
KOTA MEDAN
BPS-Statistics of Medan City



Katalog BPS :1102001.1275.080

KECAMATAN MEDAN POLONIA DALAM ANGKA

*Medan Polonia
In Figure*

2012



BADAN PUSAT STATISTIK

BADAN PUSAT STATISTIK KOTA MEDAN
BPS – Statistic of Medan City

**KECAMATAN MEDAN POLONIA
DALAM ANGKA 2012
*Medan Polonia In Figures 2012***

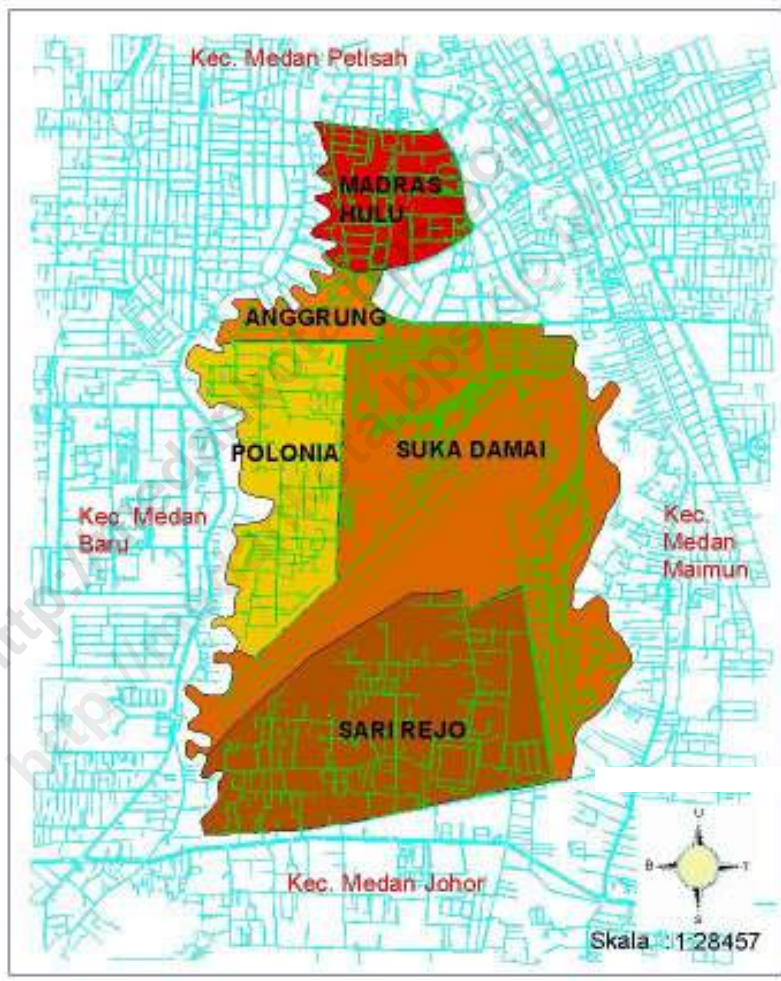
ISSN/ *Issn Number* :
Katalog BPS : 1102001.1275.080
No. Publikasi : 12750.1210

Ukuran buku/ *Book size* : 21cm x 15 cm
Jumlah Halaman/ *Number of pages*: xxiv + 8

Dicetak oleh / *Printed by* : Dahril Corporation

Boleh dikutip dengan menyebut sumbernya
May be Cited With Reference to the Source

Peta Kecamatan Medan Polonia



**PEMERINTAH
KOTA MEDAN**



Pengertian lambang Kota Medan:

- ❑ Suatu perisai terbagi atas 5 bagian yang masing-masing melukiskan 5 bahan pokok terpenting yang diekspor dari Medan yakni; Nenas Ssal, Teh, Pohon Getah, Kelapa Sawit dan Tembakau
- ❑ Suatu lingkaran yang terdiri dari setangkai padi dan sedahan kapas, masing-masing terdiri dari 17 biji padi dan 8 bunga kapas
- ❑ Suatu bambu runcing yang terletak dibelakang perisai
- ❑ Suatu bintang bambu runcing dan 4 tiang yang menjinjing perisai dan lingkaran tsb dan menghubungkan pita sutera

Arti lambang-lambang yang terdapat pada Logo Kota Medan:

- ❑ 17 Biji padi berarti tanggal 17 dari Hari Proklamasi Kemerdekaan Republik Indonesia
- ❑ 8 Bunga kapas berarti bulan ke-8 dari Tahun Proklamasi Kemerdekaan Republik Indonesia
- ❑ 4 Tiang dan 5 bahagian dari perisai berarti Tahun 45 dari Proklamasi Kemerdekaan Republik Indonesia
- ❑ Satu bambu runcing yang terletak di belakang perisai, adalah lambang perjuangan Kemerdekaan Republik

Indonesia, dan lima bahan-bahan pokok yang terpenting di hadapan bambu runcing, berarti kemakmuran serta Keadilan Sosial yang merata ada dihadapan kita.

- ❑ Bintang yang bersinar lima adalah Bintang Nasional yang berarti bahwa hidup penduduk Kota Medan khususnya dan Indonesia umumnya akan bersinar-sinar, bahagia dan lepas dari kemiskinan dan kemelaratan.
- ❑ Lima sinar Bintang, lima bahan-bahan pokok terpenting yang di ekspor dari Medan dan lima bahagian perisai berarti Pancasila, yang menjadi Dasar Negara Republik Indonesia

<http://medankota.bps.go.id>
<http://medankota.bps.go.id>



**PEMERINTAH KOTA MEDAN
CAMAT MEDAN POLONIA
KATA SAMBUTAN**

Pertama-tama saya mengucapkan terima kasih kepada Kordinator Statistik Kecamatan Medan Polonia serta kerjasama seluruh aparat kecamatan dan kelurahan sekecamatan Medan Polonia atas terbitnya publikasi Kecamatan Medan Polonia Dalam Angka Tahun 2012.

Buku publikasi Kecamatan Medan Polonia dalam Angka Tahun 2012 ini memuat data tentang keadaan Kecamatan Medan Polonia dalam bentuk angka-angka yang diperoleh dari sumbernya langsung yaitu instansi-instansi pemerintah/Kantor Camat, Kantor Lurah dan Instansi lain di kecamatan Medan Polonia, sehingga data yang termuat dalam publikasi ini merupakan data yang aktual dan akurat serta mencerminkan keadaan Kecamatan Medan Polonia pada tahun 2011.

Buku ini diperlukan oleh pengguna data baik instansi pemerintah maupun masyarakat sebagai bahan perencanaan pembangunan di segala bidang, serta merupakan sumber informasi tentang kondisi Kecamatan Medan Polonia yang saat ini sedang berkembang.

Akhirnya sekali lagi saya ucapkan terima kasih kepada Kordinator Statistik Kecamatan yang telah berusaha keras dalam penyusunan buku ini dan saya harapkan terus berkelanjutan untuk masa yang akan datang.

Medan, September 2012
CAMAT MEDAN POLONIA

Drs.Ody Dody Prasetyo, MSP
NIP.19730921199303 1 001



**BADAN PUSAT STATISTIK KOTA MEDAN
KSK MEDAN POLONIA
KATA PENGANTAR**

Dengan memanjatkan puji dan syukur ke hadirat Tuhan Yang Maha Esa, kami telah dapat menyelesaikan publikasi "Kecamatan Medan Polonia Dalam Angka Tahun 2012" ini. Usainya penerbitan publikasi ini dimungkinkan berkat adanya bantuan dari Pemerintah Kecamatan Medan Polonia serta instansi pemerintah lainnya.

Kebutuhan akan data statistik semakin meningkat terutama dalam menyambut millenium kedua. Hal tersebut menjadi pendorong bagi kami untuk menyusun publikasi ini. Data yang disajikan bersumber dari data yang terdapat di kantor kecamatan Medan Polonia, kantor kelurahan sekecamatan Medan Polonia serta instansi pemerintah lainnya. Selain itu data yang ada pada publikasi ini merupakan data yang bersumber dari berbagai kegiatan rutin, survei maupun sensus yang diselenggarakan Badan Pusat Statistik di kecamatan Medan Polonia.

Pada kesempatan ini kami mengucapkan banyak terima kasih kepada Camat Medan Polonia atas perhatian dan bantuannya sehingga terbitnya publikasi ini, serta kepada instansi-instansi pemerintah lainnya.

Saran dan kritik demi penyempurnaan publikasi ini di masa yang akan datang sangat kami harapkan dari berbagai pihak.

Akhirnya semoga penyajian data statistik ini dapat membantu memenuhi kebutuhan data bagi pihak-pihak yang memerlukan serta bermanfaat bagi semua pihak.

Medan, September 2012
KSK MEDAN POLONIA,

Abdul Muin Lubis
NIP. 19600304 198503 2 005

Daftar Publikasi BPS Kota Medan Terbitan tahun 2011 /
Publication List of BPS Statistics of Medan City Published in 2011

No.	Title	Published	Available in Printed Form	Available in Machine Readable Data	
				Flash Disk	CD-ROM
(1)	(2)	(3)	(4)	(5)	(6)
1.	Perhitungan Pendapatan Regional Kota Medan Tahun 2009	2011	Yes	Yes	Yes
2.	Produk Domestik Regional Bruto Menurut Penggunaan Kota Medan 2000-2009	2011	Yes	Yes	Yes
3.	Buku Saku Data Pokok Statistik Kota Medan 2011	2011	Yes	Yes	Yes
4.	Medan Dalam Angka 2011	2011	Yes	Yes	Yes
5.	Kecamatan Medan Tuntungan Dalam Angka 2011	2011	Yes	Yes	Yes
6.	Kecamatan Medan Johor Dalam Angka 2011	2011	Yes	Yes	Yes
7.	Kecamatan Medan Amplas Dalam Angka 2011	2011	Yes	Yes	Yes
8.	Kecamatan Medan Denai Dalam Angka 2011	2011	Yes	Yes	Yes
9.	Kecamatan Medan Area Dalam Angka 2011	2011	Yes	Yes	Yes

10.	Kecamatan Medan Kota Dalam Angka 2011	2011	Yes	Yes	Yes
11.	Kecamatan Medan Maimun Dalam Angka 2011	2011	Yes	Yes	Yes
12.	Kecamatan Medan Polonia Dalam Angka 2011	2011	Yes	Yes	Yes
13.	Kecamatan Medan Baru Dalam Angka 2011	2011	Yes	Yes	Yes
14.	Kecamatan Medan Selayang Dalam Angka 2011	2011	Yes	Yes	Yes
15.	Kecamatan Medan Sunggal Dalam Angka 2011	2011	Yes	Yes	Yes
16.	Kecamatan Medan Helvetia Dalam Angka 2011	2011	Yes	Yes	Yes
17.	Kecamatan Medan Petisah Dalam Angka 2011	2011	Yes	Yes	Yes
18.	Kecamatan Medan Barat Dalam Angka 2011	2011	Yes	Yes	Yes
19.	Kecamatan Medan Timur Dalam Angka 2011	2011	Yes	Yes	Yes
20.	Kecamatan Medan Perjuangan Dalam Angka 2011	2011	Yes	Yes	Yes
21.	Kecamatan Medan Tembung Dalam Angka 2011	2011	Yes	Yes	Yes

22.	Kecamatan Medan Deli Dalam Angka 2011	2011	Yes	Yes	Yes
23.	Kecamatan Medan Labuhan Dalam Angka 2011	2011	Yes	Yes	Yes
24.	Kecamatan Medan Marelan Dalam Angka 2011	2011	Yes	Yes	Yes
25.	Kecamatan Medan Belawan Dalam Angka 2011	2011	Yes	Yes	Yes
26.	PDRB Kota Medan Per Kecamatan tahun 2009	2011	Yes	Yes	Yes
27.	Statistik Daerah Kota Medan 2011	2011	Yes	Yes	Yes
28.	Gini Ratio Kota Medan tahun 2001-2009	2011	Yes	Yes	Yes
29.	Statistik Daerah Kecamatan Medan Tuntungan 2011	2011	Yes	Yes	Yes
30.	Statistik Daerah Kecamatan Medan Jhor 2011	2011	Yes	Yes	Yes
31.	Statistik Daerah Kecamatan Medan Amplas 2011	2011	Yes	Yes	Yes
32.	Statistik Daerah Kecamatan Medan Denai 2011	2011	Yes	Yes	Yes
33.	Statistik Daerah Kecamatan Medan Area 2011	2011	Yes	Yes	Yes
34.	Statistik Daerah Kecamatan Medan	2011	Yes	Yes	Yes

	Kota 2011				
35.	Statistik Daerah Kecamatan Medan Maimun 2011	2011	Yes	Yes	Yes
36.	Statistik Daerah Kecamatan Medan Polonia 2011	2011	Yes	Yes	Yes
37.	Statistik Daerah Kecamatan Medan Baru 2011	2011	Yes	Yes	Yes
38.	Statistik Daerah Kecamatan Medan Selayang 2011	2011	Yes	Yes	Yes
39.	Statistik Daerah Kecamatan Medan Sunggal 2011	2011	Yes	Yes	Yes
40.	Statistik Daerah Kecamatan Medan Helvetia 2011	2011	Yes	Yes	Yes
41.	Statistik Daerah Kecamatan Medan Petisah 2011	2011	Yes	Yes	Yes
42.	Statistik Daerah Kecamatan Medan Barat 2011	2011	Yes	Yes	Yes
43.	Statistik Daerah Kecamatan Medan Timur 2011	2011	Yes	Yes	Yes
44.	Statistik Daerah Kecamatan Medan Perjuangan 2011	2011	Yes	Yes	Yes
45.	Statistik Daerah Kecamatan Medan Tembung 2011	2011	Yes	Yes	Yes
46.	Statistik Daerah Kecamatan Medan	2011	Yes	Yes	Yes

	Deli 2011				
47.	Statistik Daerah Kecamatan Medan Labuhan 2011	2011	Yes	Yes	Yes
48.	Statistik Daerah Kecamatan Medan Marelan 2011	2011	Yes	Yes	Yes
49.	Statistik Daerah Kecamatan Medan Belawan 2011	2011	Yes	Yes	Yes

<http://medankota.bps.go.id>
<http://medankota.bps.go.id>

Daftar Isi / Contents

Lambang Daerah Kota Medan.....	vi
Kata Sambutan Camat Medan Polonia.....	viii
Daftar Publikasi BPS Kota Medan Terbitan tahun 2011.....	x
Daftar Isi	xv
Daftar Tabel	xvi
Daftar Gambar	xxii
Daftar Lampiran	xxiii
BAB I KEADAAN GEOGRAFIS.....	1
BAB II PEMERINTAHAN.....	9
BAB III PENDUDUK DAN TENAGA KERJA.....	17
BAB IV SOSIAL.....	33
BAB V INDUSTRI, ENERGI, DAN AIR MINUM.....	51
BAB VI EKONOMI.....	59
BAB VII HOTEL, RESTORAN, DAN PARIWISATA.....	69
BAB VIII KEUANGAN DAN HARGA.....	77
LAMPIRAN	83

Daftar Tabel / *List of Table*

Tabel 1.1: Letak dan Geografis Kecamatan Medan Polonia Tahun 2011	5
Tabel 1.2: Luas Wilayah dirinci per Kelurahan di Kecamatan Medan Polonia Tahun 2011.....	6
Tabel 1.3: Jarak Kantor Lurah ke Kantor Camat di Kecamatan Medan Polonia Tahun 2011.....	7
Tabel 1.4: Daftar Alamat Kantor Kelurahan di Kecamatan Medan Polonia Tahun 2011.....	8
Tabel 2.1: Banyaknya Lingkungan, RW, RT, dan Blok sensus dirinci menurut Kelurahan di Kecamatan Medan Polonia Tahun 2011.....	13
Tabel 2.2: Banyaknya Pegawai Negeri Kantor Camat dan Instansi-instansi Pemerintah di Kecamatan Medan Polonia Tahun 2011 (Jwa).....	14
Tabel 2.3: Banyaknya Pegawai Negeri menurut golongan dirinci menurut Kelurahan di Kecamatan Medan Polonia Tahun 2011 (Jwa).....	15
Tabel 2.4: Banyaknya Pertahanan Sipil menurut Kelurahan di Kecamatan Medan Polonia Tahun 2011.....	16
Tabel 3.1: Jumlah penduduk, Luas Kelurahan kepadatan penduduk per Km dirinci menurut Kelurahan di Kecamatan Medan Polonia Tahun 2011.....	22

Tabel 3.2: Banyaknya Rumah Tangga, Penduduk dan Rata-rata anggota Rumah Tangga dirinci menurut Kelurahan di Kecamatan Medan Polonia Tahun 2011.....	23
Tabel 3.3: Jumlah Penduduk menurut jenis kelamin dirinci menurut Kelurahan di Kecamatan Medan Polonia Tahun 2011.....	24
Tabel 3.4: Jumlah Penduduk Menurut Kelompok Umur & Jenis Kelamin Di Kecamatan Medan Polonia Tahun 201125	
Tabel 3.5: Banyaknya Warga Negara Asing menurut Kewarganegaraan dirinci menurut Kelurahan di Kecamatan Medan Polonia Tahun 2011.....	26
Tabel 3.6: Banyaknya Warga Negara Indonesia turunan Cina menurut jenis kelamin dirinci menurut kelurahan di Kecamatan Medan Polonia Tahun 2011.....	27
Tabel 3.7: Banyaknya Penduduk usia 7-12 tahun dan status pendidikan dirinci menurut Kelurahan di Kecamatan Medan Polonia Tahun 2011.....	28
Tabel 3.8: Banyaknya Mutasi dan Mutandis Penduduk menurut Kelurahan di Kecamatan Medan Polonia Tahun 2011.....	29
Tabel 3.9: Komposisi Mata Pencaharian Penduduk menurut Kelurahan di Kecamatan Medan Polonia Tahun 2011	30
Tabel 3.9: Lanjutan	31

Tabel 3.10: Jumlah Penduduk dirinci Menurut Agama yang Dianut per Kelurahan di Kecamatan Medan Polonia Tahun 2009.....	32
Tabel 4.1: Jumlah Sekolah Taman Kanak-kanak (TK) Negeri, dan Swasta dirinci menurut Kelurahan di Kecamatan Medan Polonia Tahun 2011.....	38
Tabel 4.2: Jumlah Sekolah Dasar Negeri dan Swasta dirinci menurut Kelurahan di Kecamatan Medan Polonia Tahun 2011.....	39
Tabel 4.3: Jumlah murid Sekolah Dasar Negeri dan Swasta diperinci menurut Kelurahan di Kecamatan Medan Polonia Tahun 2011.....	40
Tabel 4.4: Jumlah Guru Sekolah Dasar Negeri dan Swasta diperinci menurut Kelurahan di Kecamatan Medan Polonia Tahun 2011.....	41
Tabel 4.5: Jumlah Sekolah Lanjutan Tingkat Pertama Negeri dan Swasta diperinci menurut Kelurahan di Kecamatan Medan Polonia Tahun 2011.....	42
Tabel 4.6: Jumlah Sekolah Lanjutan Tingkat Atas Negeri dan Swasta diperinci menurut Kelurahan di Kecamatan Medan Polonia Tahun 2011.....	43
Tabel 4.7: Banyaknya Rumah Sakit, Puskesmas, BPU dan BKIA diperinci menurut Kelurahan di Kecamatan Medan Polonia Tahun 2011.....	44

Tabel 4.8: Jumlah Posyandu, Dokter dan Bidan yang melayani KB diperinci menurut Kelurahan di Kecamatan Medan Polonia Tahun 2011.....	45
Tabel 4.9: Jumlah Pasangan Usia Subur (PUS) yang mempergunakan alat kontrasepsi IUD, Pil, Kondom, Mow/P, Implant dan Suntikan diperinci menurut Kelurahan di Kecamatan Medan Polonia Tahun 2011	46
Tabel 4.9: Lanjutan	47
Tabel 4.10: Banyaknya Sarana Ibadah Menurut Kelurahan di Kecamatan Medan Polonia Tahun 2011.....	48
Sumber : Kantor Lurah se Kecamatan Medan Polonia. Tabel 4.11: Banyaknya Nikah, Talak, Cerai dan Rujuk menurut Kelurahan di Kecamatan Medan Polonia Tahun 2011	48
Tabel 4.11: Banyaknya Nikah, Talak, Cerai dan Rujuk menurut Kelurahan di Kecamatan Medan Polonia Tahun 2011	49
Tabel 4.12: Banyaknya Lapangan Olah Raga dirinci menurut jenis Olah Raga per Kelurahan di Kecamatan Medan Polonia Tahun 2011.....	50
Tabel 5.1: Banyaknya Perusahaan Industri Besar Sedang, Kecil dan Kerajinan Rumah Tangga menurut Kelurahan di Kecamatan Medan Polonia Tahun 2011.....	55

Tabel 5.2: Banyaknya Rumah Tangga Pelanggan Listrik Negara per Kelurahan di Kecamatan Medan Polonia Tahun 2011	56
Tabel 5.3: Banyaknya Rumah Tangga Pelanggan Gas Negara per Kelurahan di Kecamatan Medan Polonia Tahun 2011	57
Tabel 5.4: Banyaknya Rumah Tangga Pelanggan Air Minum melalui PAM per Kelurahan se Kecamatan Medan Polonia Tahun 2011.....	58
Tabel 6.2: Jumlah Pasar Yang Dikelola Pemerintah, Swasta, dan Tanpa Pengelola di Kecamatan Medan Polonia Tahun 2011.....	64
Tabel 6.3: Jumlah SPBU dan Agen Minyak Tanah (Pangkalan) di Kecamatan Medan Polonia Tahun 2011.....	65
Tabel 6.4: Banyaknya Bengkel Sepeda Motor dan Mobil menurut Kelurahan di Kecamatan Medan Polonia Tahun 2011	66
Tabel 6.5: Banyaknya Tempat Pencucian Mobil (Doorsmer) per Kelurahan di Kecamatan Medan Polonia Tahun 2011	67
Tabel 7.1: Jumlah Hotel, Bioskop, Night Club dan Bilyard menurut Kelurahan di Kecamatan Medan Polonia Tahun 2011.....	73

Tabel 7.2: Banyaknya Rumah Makan/Restoran dan Warung Minum per Kelurahan di Kecamatan Medan Polonia Tahun 2011	74
Tabel 7.3: Jumlah Panti Pijat, Masseur, Pangkas, Salon dan Praktek Dukun Patah menurut Kelurahan di Kecamatan Medan Polonia Tahun 2011.....	75
Tabel 7.4: Jumlah Tempat Video Game/ play Station dan Penyewaan Kaset Video/ VCD/ DVD menurut Kelurahan di Kecamatan Medan Polonia Tahun 2011	76
Tabel 8.1: Banyaknya Lembaga Keuangan menurut Kelurahan di Kecamatan Medan Polonia Tahun 2011	80
Tabel 8.1: Lanjutan	81

<http://medankota.bps.go.id>

Daftar Gambar / *List of Picture*

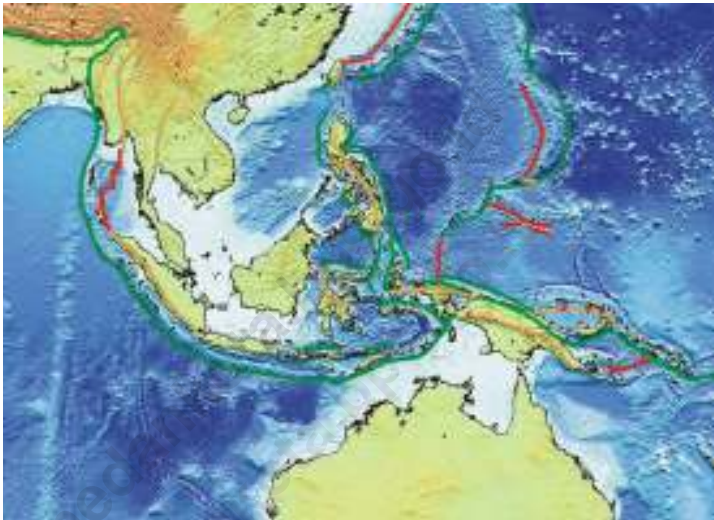
Gambar 1.1: Luas Wilayah tiap kelurahan di Kecamatan Medan Polonia tahun 2011 (Km ²).....	4
Gambar 2.1: Banyaknya Blok Sensus tiap Kelurahan di Kec. Medan Polonia tahun 2011	12
Gambar 2.2: Banyaknya PNS di Kecamatan Medan Polonia berdasarkan golongan (Jwa).....	12
Gambar 3.1 Jumlah Penduduk Per kelurahan se Kecamatan Medan Polonia tahun 2011.....	21
Gambar 3.2 Komposisi mata pencaharian penduduk di Kecamatan Medan Polonia tahun 2011	21
Gambar 4.2 Persentase penggunaan Alat Kontrasepsi pasangan usia subur di kec. Medan Polonia tahun 2011	37
Gambar 5.1: Banyaknya Rumah tangga Pelanggan AIR PAM, Listrik PLN dan Gas Negara di Kec. Medan Polonia tahun 2011.....	54
Gambar 6.1: Banyaknya Pasar dan pertokoan per kelurahan di Kec. Medan Polonia tahun 2011	62
Tabel 6.1: Banyaknya Pasar dan Pertokoan per Kelurahan di Kecamatan Medan Polonia Tahun 2011.....	63
Gambar 7.1: Banyaknya Hotel, Restoran, dan Warung Makan / Minum di Kecamatan Medan Polonia tahun 2011	72

Daftar Lampiran Lainnya / *List of Appendix*

- Daftar 1: Nama Camat dan Lamanya menjabat di Kecamatan Medan Polonia sejak Tahun 1974 s/d sekarang.....85
- Daftar 2: Nama Lurah dan Lamanya Menjabat menurut Kelurahan di Kecamatan Medan Polonia.....86
- Daftar 3: Daftar nama dan Alamat Kantor Kelurahan di Kecamatan Medan Polonia Tahun 2011.....88

<http://medankota.bps.go.id>
<http://medankota.bps.go.id>

<http://medankota.bps.go.id>
<http://medankota.bps.go.id>



BAB I

KEADAAN GEOGRAFIS

<http://medankota.bps.go.id>
<http://medankota.bps.go.id>

1.1 Letak dan Geografis Kecamatan Medan Polonia Tahun 2011

Kecamatan Medan Polonia berbatasan langsung dengan kecamatan Medan Johor di sebelah selatan, kecamatan Medan Petisah di sebelah utara, kecamatan Medan Baru di sebelah barat, dan kecamatan Medan Maimun di sebelah timur. Kecamatan Medan Polonia merupakan salah satu kecamatan di Kota Medan yang mempunyai luas sekitar 8,92 km². Jarak kantor kecamatan ke kantor walikota Medan yaitu sekitar 8 km.

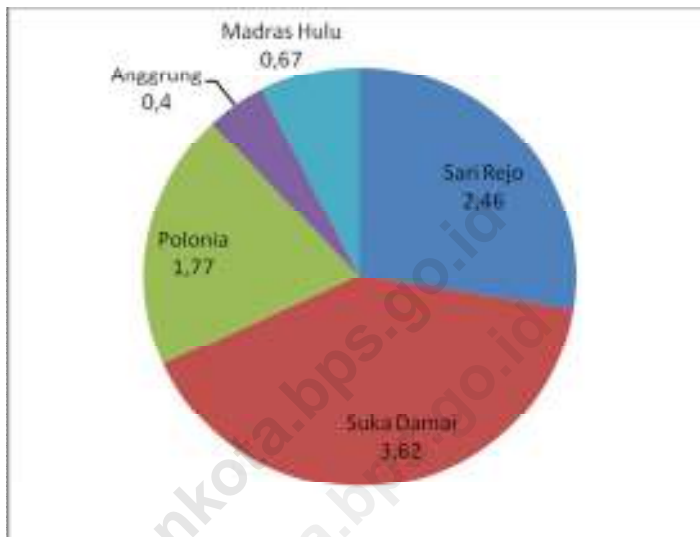
1.2. Luas Wilayah dirinci per Kelurahan di Kecamatan Medan Polonia Tahun 2011

Dari 5 kelurahan di kecamatan Medan Polonia, kelurahan Suka Damai memiliki luas wilayah yang terluas yaitu sebesar 3,62 km² sedangkan kelurahan Anggrung mempunyai luas terkecil yakni 0,40 km².

1.3 Jarak Kantor Lurah ke Kantor Camat di Kecamatan Medan Polonia Tahun 2011

Ditinjau dari jarak antara kantor kelurahan dan kantor kecamatan, kantor kelurahan Madras Hulu memiliki jarak terjauh dari kantor kecamatan Medan Polonia yaitu sekitar 3 km sedangkan kantor kelurahan yang terdekat yaitu kelurahan Suka Damai.

Gambar 1.1: Luas Wilayah tiap kelurahan di Kecamatan Medan Polonia tahun 2011 (Km²)



Sumber : Kantor Camat Medan Polonia.

Tabel 1.1: Letak dan Geografis Kecamatan Medan Polonia Tahun 2011

1. Luas wilayah :	8,92 Km ²
2. Letak diatas permukaan Laut :	27 Meter
3. Terletak antara	
Lintang Utara :	
Lintang Selatan :	
Bujur Timur :	
4. Berbatasan dengan	
Sebelah Utara :	Kec. Medan Petisah
Sebelah Selatan :	Kec. Medan Johor
Sebelah Barat :	Kec. Medan baru
Sebelah Timur :	Kec. Medan Maimun
5. Jarak Kantor Camat ke Kantor Walikota Medan :	8 Km.

Sumber : Kantor Camat Medan Polonia.

Tabel 1.2: Luas Wilayah dirinci per Kelurahan di Kecamatan Medan Polonia Tahun 2011

Kelurahan	Luas (Km ²)	Persentase terhadap Luas Kecamatan
(1)	(2)	(3)
1. Sari Rejo	2,46	27,58
2. Suka Damai	3,62	40,58
3. Polonia	1,77	19,84
4. Anggrung	0,40	4,48
5. Madras Hulu	0,67	7,39
Medan Polonia	8,92	100

Sumber : Kantor Camat Medan Polonia.

Tabel 1.3: Jarak Kantor Lurah ke Kantor Camat di Kecamatan Medan Polonia Tahun 2011

Kelurahan	Jarak ke Kantor Camat (Km)
(1)	(2)
1. Sari Rejo	1
2. Suka Damai	0
3. Polonia	2,5
4. Anggrung	2
5. Madras Hulu	3
Rata-rata	1,7

Sumber : Kantor Lurah se Kecamatan Medan Polonia.

Tabel 1.4: Daftar Alamat Kantor Kelurahan di Kecamatan Medan Polonia Tahun 2011

Kelurahan	Alamat Kantor Kelurahan & Telp.
(1)	(2)
1. Sari Rejo	J. Sejati No.1
2. Suka Damai	J. DC Barito No. 1
3. Polonia	J. Balai Desa No. 83
4. Anggrung	J. Dr. Cpto I gg Sudiaman
5. Madras Hulu	J. TQk Ditiro

Sumber : Kantor Camat Medan Polonia



BAB II

PEMERINTAHAN

<http://medankota.bps.go.id>
<http://medankota.bps.go.id>

DATA

MENCERDASKAN BANGSA

Publikasi ini menyajikan gambaran umum tentang Kecamatan Medan Polonia pada tahun 2011.

This publication explained general information of Medan Polonia District in 2011.

Cakupan data meliputi/Scope data involves:

1. Geografi/ *Geography*
2. Pemerintahan/ *Government*
3. Penduduk dan Tenaga Kerja/ *Population and Man Power*
4. Sosial/ *Social*
5. Industri, Energi dan Air Minum/ *Industry, Energy and Water Clean*
6. Ekonomi/ *Economy*
7. Hotel, Restoran dan Pariwisata/ *Hotel Restaurant and Tourism*
8. Keuangan dan Harga/ *Money and Prices*

Publikasi Kecamatan Medan Polonia Dalam Angka 2012
Ini diterbitkan oleh Badan Pusat Statistik Kota Medan

Publication Medan Polonia District in Figures 2012
Published by BPS-Statistics of Medan City



Badan Pusat Statistik Kota Medan

Jl. Budi Pembangunan III No. 16 Pulo Brayan - Medan 20116

Telp. (061) 661 9936, Fax. (061) 662 8217

Email : medankota@bps.go.id