

Katalog BPS : 1102001.1276040



Binjai Utara Dalam Angka 2014

<http://binjai.uta.bps.go.id>



BADAN PUSAT STATISTIK

BINJAI UTARA
DALAM ANGKA 2014

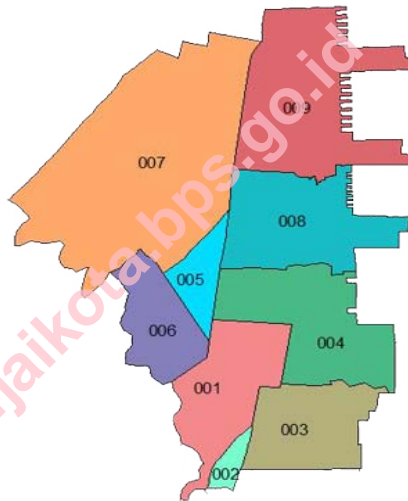
<http://binjaitkota.nps.go.id>

Binjai Utara Dalam Angka 2014

ISSN	: 2406-8497
Nomor Publikasi/ <i>Publication Number</i>	: 12760.14.07
Katalog BPS/ <i>BPS Catalog</i>	: 1102001.1276040
Ukuran Buku/ <i>Book Size</i>	: 21 x 15 cm
Jumlah halaman/ <i>Total of pages</i>	: iv + 41
Naskah/ <i>Manuscript</i>	: Seksi IPDS BPS Kota Binjai/ <i>Section of IPDS BPS of Binjai City</i> Tim Penyusun Naskah/ <i>Editorial Team</i> : Penanggungjawab Umum/ <i>Board of Director</i> : Sunanto, SE Editor dan Penanggung Jawab Teknis/ <i>Chief Editor</i> : Ervin Noderius Mei Bunawolo Koordinator/ <i>Coordinator</i> : Ervin Noderius Mei Bunawolo Anggota/ <i>Editorial Staffs</i> : Zulhamsyah, Ragdad Cani M, Ledyana
Gambar Kulit/ <i>Cover Design</i>	: Seksi IPDS BPS Kota Binjai/ <i>Section of IPDS BPS of Binjai City</i>
Tata Letak/ <i>Layout</i>	: Seksi IPDS BPS Kota Binjai/ <i>Section of IPDS BPS of Binjai City</i>
Gambar Grafik/ <i>Figures by</i>	: Seksi IPDS BPS Kota Binjai/ <i>Section of IPDS BPS of Binjai City</i>
Diterbitkan Oleh <i>Published by</i>	: Badan Pusat Statistik Kota Binjai <i>BPS- Statistics of Binjai City</i>

Boleh dikutip dengan menyebut sumbernya
May be cited with reference to the source

PETA KECAMATAN BINJAI UTARA



Binjai Utara

- 001. Pahlawan
- 002. Jatinegara
- 003. Nangka
- 004. Jati Makmur
- 005. Damai
- 006. Kebun Lada
- 007. Cengkeh Turi
- 008. Jati Karya
- 009. Jati Utomo

KATA SAMBUTAN

Penerbitan publikasi “ KECAMATAN BINJAI UTARA DALAM ANGKA 2014 “ Merupakan hasil nyata Kordinator Statistik Kecamatan dalam upaya menyediakan data, guna penyusunan perencanaan pembangunan maupun sebagai alat mengevaluasi sejauh mana pembangunan yang belum dan telah dilaksanakan khususnya di Kecamatan Binjai Utara.

Dengan adanya publikasi ini kita memiliki sebagian kecil sumber data yang dapat di manfaatkan oleh berbagai pihak guna menyusun perencanaan yang baik, sistematis, menyeluruh dan terpadu.

Kami sambut dengan baik terbitnya publikasi “KECAMATAN BINJAI UTARA DALAM ANGKA 2014“ ini sebagai upaya Koordinator Statistik Kecamatan dalam menyediakan data Statistik untuk memenuhi prasarana pembangunan di Kecamatan Binjai Utara.

Binjai, September 2014
CAMAT BINJAI UTARA

S u g i o n o

KATA PENGANTAR

Pada era pembangunan saat ini kebutuhan akan data statistik semakin dirasakan pentingnya. Publikasi “ KECAMATAN BINJAI UTARA DALAM ANGKA 2014 ” yang datanya bersumber dari kegiatan rutin, survei, sensus serta dilengkapi oleh data – data sekunder dari Dinas dan Instansi Pemerintah maupun swasta diharapkan dapat memenuhi kebutuhan data, khususnya data di Kecamatan Binjai Utara

Publikasi ini terdiri dari berbagai tabel yang dirinci menurut kelurahan keadaan akhir tahun 2013 dimaksudkan untuk memberikan gambaran tentang potensi wilayah kelurahan serta keadaan sosial ekonomi secara menyeluruh di Kecamatan Binjai Utara.

Pada kesempatan ini kami mengucapkan terima kasih yang tulus kepada semua pihak yang telah membantu, khususnya kepada Bapak Camat dan Lurah hingga dapat terwujudnya publikasi ini. Semoga terus kita tingkatkan kerjasama pada masa- masa mendatang .

Saran dan kritik sehat dari semua pihak guna perbaikan pada penerbitan mendatang, kami terima dengan senang hati.

Binjai, September 2014
Koordinator Statistik Kecamatan
Binjai Utara

Ampera Jonathan Sitepu

DAFTAR ISI

Peta Kecamatan Binjai Utara	i
Kata Sambutan	ii
Kata Pengantar	iii
Daftar Isi	iv
<i>BAB</i> ...1. Geografi	1
<i>BAB</i> 2. Pemerintahan	4
<i>BAB</i> 3. Penduduk	7
<i>BAB</i> 4. Sosial	20
<i>BAB</i> 5. Pertanian	32
<i>BAB</i> 6. Industri	39
<i>BAB</i> 7. Keuangan	40

BAB. 1
GEOGRAFI

<http://benjakota.bps.go.id>

Letak dan Geografis

1. Terletak antara
 - Lintang Utara : $3^{\circ} 31' 40'' - 3^{\circ} 40' 2''$
 - Bujur Timur : $98^{\circ} 27' 3'' - 98^{\circ} 32' 32''$
2. Letak diatas permukaan laut : ± 30 m
3. Luas wilayah : $\pm 23,59$ km²
4. Berbatasan dengan
 - Sebelah Utara : Kab. Deli Serdang dan Kab. Langkat
 - Sebelah Selatan : Kecamatan Binjai Kota dan Binjai Timur
 - Sebelah Barat : Kecamatan Binjai Barat
 - Sebelah Timur : Kecamatan Binjai Timur dan Kab. Deli Serdang

Tabel 1.1. Luas Wilayah Kecamatan Binjai Utaramenurut Kelurahan Tahun 2013

Kelurahan	Luas Wilayah(km ²)	Rasio terhadap Total Luas Kecamatan (%)
[1]	[2]	[3]
1. Pahlawan	1,17	4,96
2. Jatinegara	0,31	1,31
3. Nangka	1,21	5,13
4. Jati Makmur	3,32	14,07
5. Damai	0,75	3,18
6. Kebun Lada	1,35	5,72
7. Cengkeh Turi	10,08	42,73
8. Jati Karya	2,21	9,37
9. Jati Utomo	3,19	13,52
Jumlah	23,59	100,00

Sumber : Kantor Camat Binjai Utara

Tabel 1.2. Perbandingan Curah Hujan di Kecamatan Binjai Utara Tahun 2013

Bulan	Curah Hujan	Hari Hujan
[1]	[2]	[3]
1. Januari	155	11
2. Februari	311	14
3. Maret	100	3
4. April	138	14
5. Mei	182	12
6. Juni	63	7
7. Juli	139	9
8. Agustus	153	14
9. September	193	15
10. Oktober	512	21
11. November	207	12
12. Desember	210	18
Rata-rata	196,91	12,5

Sumber : Dinas Pertanian Kota Binjai

BAB. 2
PEMERINTAHAN

<http://binjaya.bps.go.id>

Tabel 2.1. Jumlah Satuan Lingkungan Setempat menurut Kelurahan Tahun 2013

Kelurahan	Satuan Lingkungan Setempat	Jumlah
[1]	[2]	[3]
1. Pahlawan	Lingkungan	9
2. Jatinegara	Lingkungan	7
3. Nangka	Lingkungan	6
4. Jati Makmur	Lingkungan	5
5. Damai	Lingkungan	8
6. Kebun Lada	Lingkungan	5
7. Cengkeh Turi	Lingkungan	11
8. Jati Karya	Lingkungan	7
9. Jati Utomo	Lingkungan	6
Jumlah	Lingkungan	64

Sumber : Kantor Camat Binjai Utara

Tabel 2.2. Klasifikasi Kelurahan Menurut Tingkat Perkembangan Tahun 2013

Kelurahan	Swadaya	Swakarya	Swasembada
[1]	[2]	[3]	[4]
1. Pahlawan	-	-	√
2. Jatinegara	-	-	√
3. Nangka	-	-	√
4. Jati Makmur	-	-	√
5. Damai	-	-	√
6. Kebun Lada	-	-	√
7. Cengkeh Tunj	-	-	√
8. Jati Karya	-	-	√
9. Jati Utomo	-	-	√
Jumlah	0	0	9

Sumber : Kantor Camat Binjai Utara

Tabel 2.3. Jumlah Anggota Perlindungan Masyarakat (LINMAS)
Menurut Kelurahan Tahun 2013

Unit Kerja [1]	Jumlah (orang) [2]
1. Kantor Lurah Pahlawan	30
2. Kantor LurahJatinegara	30
3. Kantor LurahNangka	30
4. Kantor LurahJati Makmur	30
5. Kantor LurahDamai	30
6. Kantor Lurah Kebun Lada	30
7. Kantor LurahCengkeh Turi	30
8. Kantor LurahJati Karya	30
9. Kantor Lurah Jati Utomo	30
10. Kantor Camat Binjai Utara	10
Jumlah	280

Sumber : Kantor Camat Binjai Utara

BAB.3

KEPENDUDUKAN

<http://bintangpota.bps.go.id>

Tabel 3.1. Luas, Jumlah Penduduk dan Kepadatan Penduduk Menurut Kelurahan Tahun 2013

Kelurahan	Luas (Km ²)	Jumlah Penduduk	Kepadatan Penduduk (per Km ²)
[1]	[2]		[3]
1. Pahlawan	1,17	10.741	9,108
2. Jatinegara	0,31	3.297	10,635
3. Nangka	1,21	9.310	7,694
4. Jati Makmur	3,32	8.193	2,468
5. Damai	0,75	6.019	8,025
6. Kebun Lada	1,35	4.560	3,378
7. Cengkeh Turi	10,08	11.152	1,106
8. Jati Karya	2,21	8.630	3,905
9. Jati Utomo	3,19	10.255	3,205
Kecamatan	23,59	72.127	3,058

Sumber : Badan Pusat Statistik Kota Binjai

Penduduk

Tabel 3.2. Jumlah Penduduk Dirinci Menurut Jenis Kelamin dan Kelurahan Tahun 2013

Kelurahan	Laki-laki	Perempuan	Jumlah
[1]	[2]	[3]	[4]
1. Pahlawan	5.334	5.407	10.741
2. Jatinegara	1.635	1.662	3.297
3. Nangka	4.675	4.635	9.310
4. Jati Makmur	4.064	4.129	8.193
5. Damai	3.071	2.948	6.019
6. Kebun Lada	2.265	2.295	4.560
7. Cengkeh Turi	5.618	5.534	11.152
8. Jati Karya	4.331	4.299	8.630
9. Jati Utomo	5.191	5.034	10.255
Jumlah	36.164	35.934	72.127

Sumber : Badan Pusat Statistik Kota Binjai

Tabel 3.3. Jumlah Penduduk menurut Jenis Kelamin dan Kelompok Umur Tahun 2013

Golongan Umur	Laki-laki	Perempuan	Jumlah
[1]	[2]	[3]	[4]
0 – 4	3.746	3.560	7.306
5 – 9	3.449	3.195	6.644
10 – 14	3.286	3.116	6.402
15 – 19	3.448	3.397	6.845
20 – 24	3.423	3.422	6.845
25 – 29	3.161	3.193	6.354
30 – 34	2.899	2.848	5.747
35 – 39	2.713	2.730	5.443
40 – 44	2.419	2.475	4.894
45 – 49	2.163	2.242	4.405
50 – 54	1.891	1.870	3.761
55 – 59	1.434	1.469	2.903
60 – 64	903	898	1.801
65 +	1.249	1.528	2.777
Jumlah	36.184	35.943	72.127

Sumber : Badan Pusat Statistik Kota Binjai

Penduduk

Tabel 3.4. Jumlah Penduduk, Rumah Tangga dan Rata-rata Jiwa per Rumah Tangga Menurut Kelurahan Tahun 2013

Kelurahan	Jumlah Penduduk	Jumlah Rumah Tangga	Rata-rata Jiwa per Rumah Tangga
[1]	[2]	[3]	[4]
1. Pahlawan	10.741	2.543	4,22
2. Jatinegara	3.297	819	4,03
3. Nangka	9.310	2.122	4,39
4. Jati Makmur	8.193	1.995	4,11
5. Damai	6.019	1.447	4,16
6. Kebun Lada	4.560	1.107	4,12
7. Cengkeh Turi	11.152	2.569	4,34
8. Jati Karya	8.630	2.083	4,14
9. Jati Utomo	10.225	2.326	4,40
Jumlah	72.127	17.011	4,24

Sumber : Badan Pusat Statistik Kota Binjai

Tabel 3.5. Jumlah Penduduk Kecamatan Binjai Utara Tahun 2007-2013
Menurut Jenis Kelamin

Tahun	Laki-laki	Perempuan	Jumlah
[1]	[2]	[3]	[4]
2007	36.054	35.644	71.698
2008	36.125	36.292	72.417
2009	36.775	36.918	73.693
2010	35.305	35.087	70.392
2011	35.639	35.412	71.051
2012	35.885	35.671	71.556
2013	36.184	35.943	72.127

Sumber : Badan Pusat Statistik Kota Binjai

Penduduk

Tabel 3.6. Jumlah Kelahiran, Kematian, Penduduk Datang, dan Penduduk Pergi Menurut Kelurahan Tahun 2013

Kelurahan	Kelahiran	Kematian	Penduduk Datang	Penduduk Pergi
[1]	[2]	[3]	[4]	[5]
1. Pahlawan	73	47	75	31
2. Jatinegara	42	27	42	37
3. Nangka	45	33	63	31
4. Jati Makmur	27	23	68	25
5. Damai	49	29	61	38
6. Kebun Lada	54	28	65	27
7. Cengkeh Turi	64	41	95	44
8. Jati Karya	37	24	67	31
9. Jati Utomo	35	25	74	25
Jumlah	426	277	610	289

Sumber : Kantor Camat Binjai Utara

Tabel 3.7. Persentase Penduduk Menurut Agama dan Jenis Kelamin Tahun 2013

Agama	Laki-laki (L)	Perempuan (P)	(L+P)
[1]	[2]	[3]	[4]
Islam	90,03	89,87	89,95
Kristen Protestan	7,02	7,30	7,16
Katolik	0,63	0,62	0,62
Hindu	0,07	0,08	0,07
Budha	2,24	2,13	2,18
Konghucu	0,01	0,01	0,01
Lainnya	0,01	0,01	0,01
Total	100,00	100,00	100,00

Sumber : Badan Pusat Statistik Kota Binjai

Penduduk

Tabel 3.8. Persentase Penduduk Menurut Suku di Kecamatan Binjai Utara Tahun 2013

Suku	Jumlah
[1]	[2]
Jawa	55,77
Karo	3,82
Mandailing	10,31
Melayu	3,81
Batak Toba	8,57
Nias	0,26
Lainnya	17,45
Jumlah	100,00

Sumber : Badan Pusat Statistik Kota Binjai

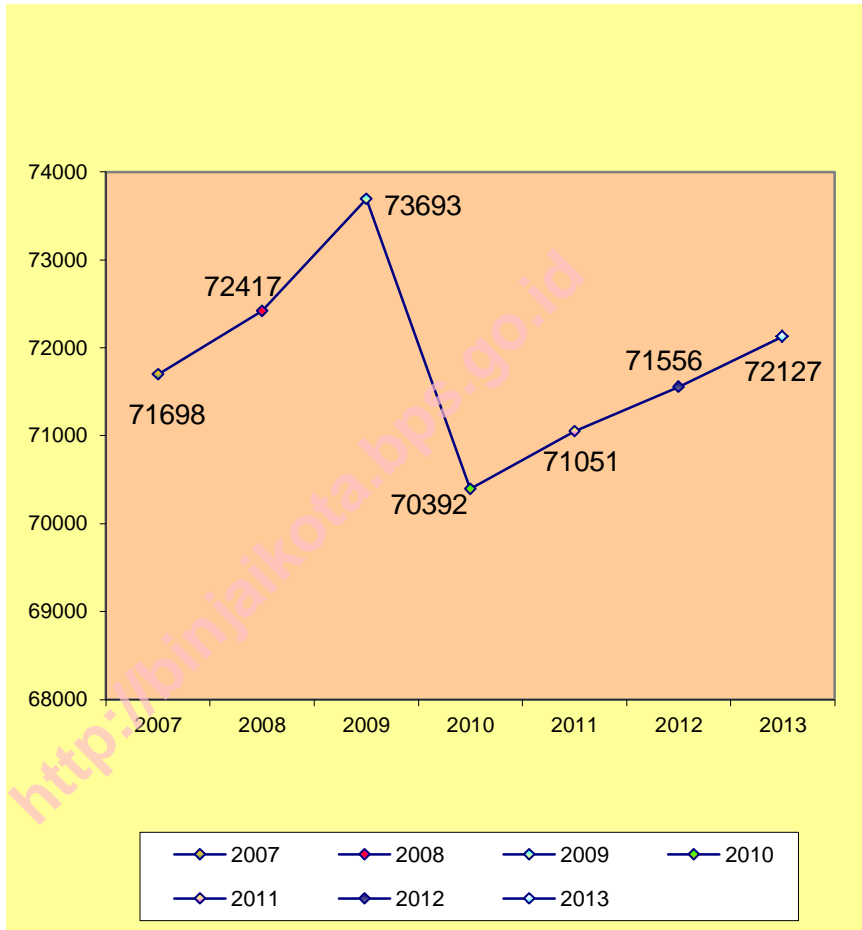
Tabel 3.9. Jumlah Penduduk Kota Binjai Menurut Kecamatan dan Jenis Kelamin Tahun 2013

Sumber : Badan Pusat Statistik Kota Binjai

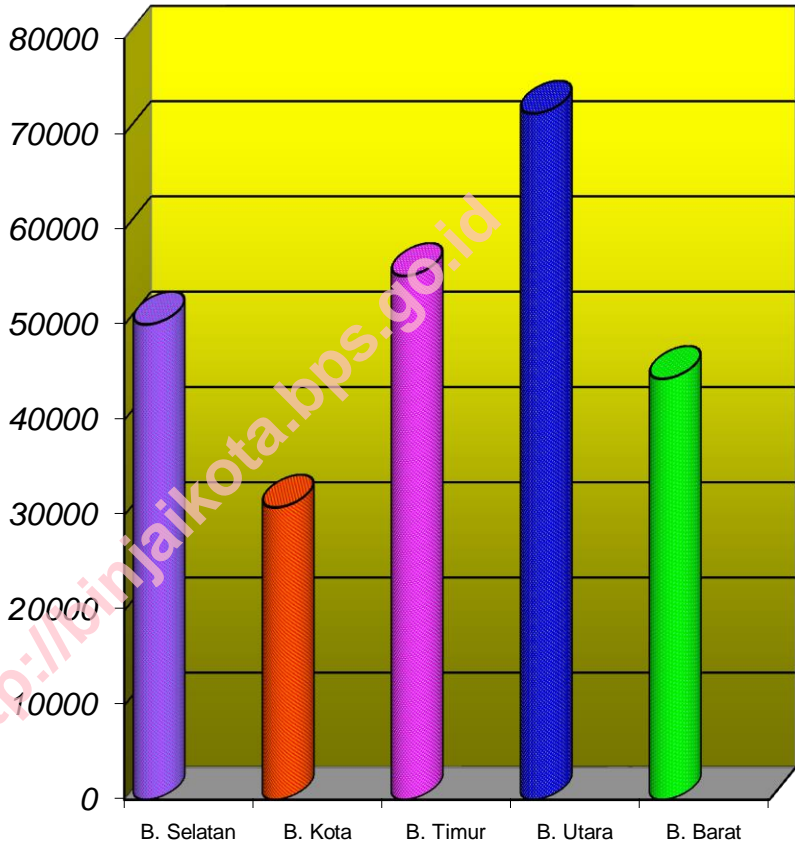
Kecamatan	Laki-laki	Perempuan	Jumlah
[1]	[2]	[3]	[4]
1. Binjai Selatan	24.619	25.367	49.986
2. Binjai Kota	15.001	15.779	30.780
3. Binjai Timur	27.477	27.609	55.086
4. Binjai Utara	36.184	35.943	72.127
5. Binjai Barat	22.636	21.648	44.284
Jumlah	125.917	126.346	252.263

Grafik: 3.1

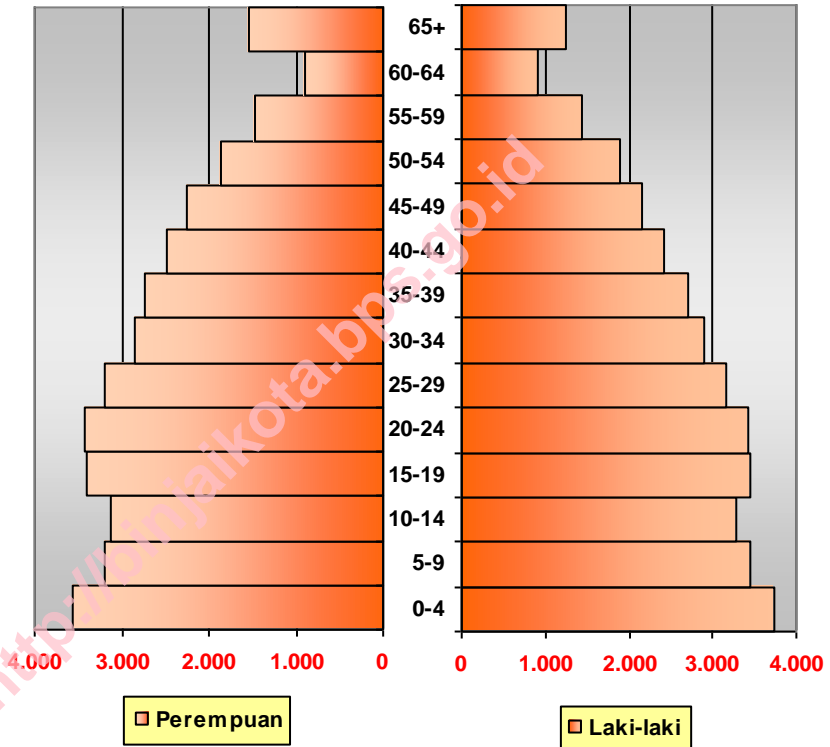
Grafik Perkembangan Jumlah Penduduk di Kecamatan Binjai Utara Tahun 2007-2013



Grafik: 3.2 Grafik Perbandingan jumlah Penduduk Antar Kecamatan di Binjai 2013

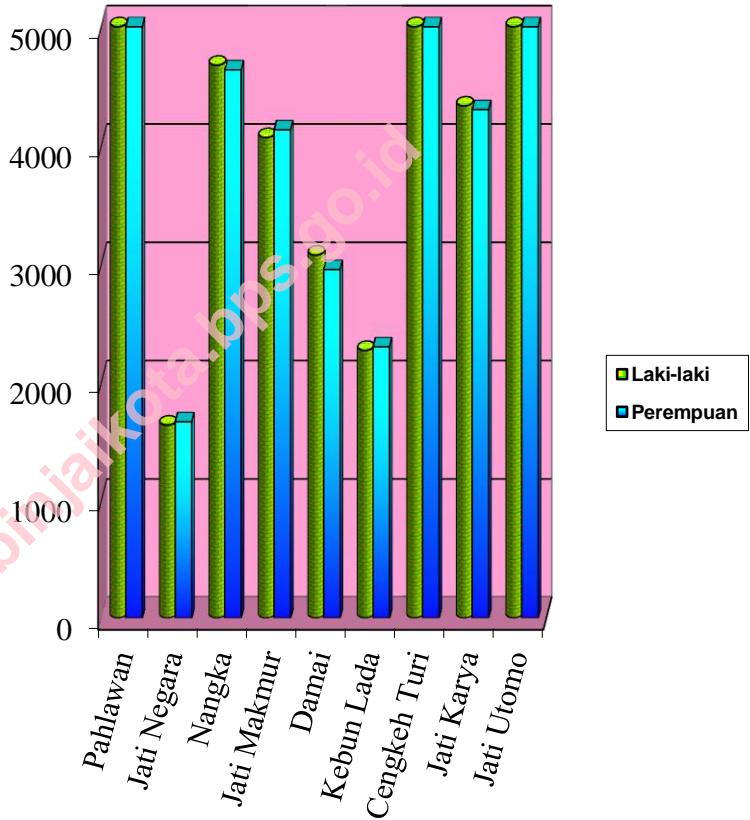


Grafik: 3.3 Grafik Perbandingan Penduduk menurut Golongan Umur dan Jenis Kelamin di Kecamatan Binjai Utara Tahun 2013



Grafik: 3.4

Grafik Perkembangan Penduduk
Menurut Jenis Kelamin
di Kecamatan Binjai Utara Tahun 2013



BAB. 4

SOSIAL

<http://binjanea.bps.go.id>

Tabel 4.1. Jumlah TK, Murid TK Negeri dan Swasta Menurut Kelurahan Tahun 2013

Kelurahan	TK		Murid TK		Guru	
	Negeri	Swasta	Negeri	Swasta	Negeri	Swasta
[1]	[2]	[3]	[4]	[5]	[6]	[7]
1. Pahlawan	-	2	-	36	-	8
2. Jatinegara	-	-	-	-	-	-
3. Nangka	-	1	-	45	-	6
4. Jati Makmur	-	-	-	-	-	-
5. Damai	-	-	-	-	-	-
6. Kebun Lada	-	1	-	19	-	5
7. Cengkeh Turi	1	3	19	125	5	10
8. Jati Karya	-	2	-	102	-	12
9. Jati Utomo	-	-	-	-	-	-
Jumlah	1	9	19	327	5	62

Sumber : Kantor Cabang Dinas Pendidikan Kecamatan Binjai Utara

Tabel 4.2. Jumlah SD, SLTP, SMU/SMK Negeri dan Swasta Menurut Kelurahan Tahun 2013

Kelurahan	SD		SLTP		SMU/SMK	
	Negeri	Swasta	Negeri	Swasta	Negeri	Swasta
[1]	[2]	[3]	[4]	[5]	[6]	[7]
1. Pahlawan	3	1	2	1	-	1
2. Jatinegara	2	1	-	1	-	-
3. Nangka	10	1	-	3	1	3
4. Jati Makmur	1	1	-	1	-	-
5. Damai	4	1	-	-	-	-
6. Kebun Lada	5	1	-	1	-	1
7. Cengkeh Turi	4	-	-	-	-	-
8. Jati Karya	2	2	1	3	-	2
9. Jati Utomo	5	1	-	-	-	1
Jumlah	36	9	1	9	1	8

Sumber : Kantor Cabang Dinas Pendidikan Kecamatan Binjai Utara

Tabel 4.3. Jumlah Sekolah, Murid, dan Guru SD Menurut Kelurahan Tahun 2013

Kelurahan [1]	SD		Murid		Guru	
	Negeri [2]	Swasta [3]	Negeri [4]	Swasta [5]	Negeri [6]	Swasta [7]
1. Pahlawan	3	1	818	83	67	6
2. Jatinegara	2	1	497	65	27	6
3. Nangka	10	1	1.658	162	137	7
4. Jati Makmur	1	1	130	216	13	11
5. Damai	4	1	919	96	44	8
6. Kebun Lada	5	1	496	153	58	8
7. Cengkeh Turi	4	-	1.212	-	56	-
8. Jati Karya	2	2	395	485	27	26
9. Jati Utomo	5	1	1.085	47	85	9
Jumlah	36	9	7.210	1.307	514	81

Sumber : Kantor Cabang Dinas Pendidikan Kecamatan Binjai Utara

Tabel 4.4. Jumlah Sekolah, Murid, dan Guru SLTP Menurut Kelurahan Tahun 2013

Kelurahan	SLTP		Murid		Guru	
	Negeri	Swasta	Negeri	Swasta	Negeri	Swasta
[1]	[2]	[3]	[4]	[5]	[6]	[7]
1. Pahlawan	2	1	916	214	85	20
2. Jatinegara	-	1	-	25	-	12
3. Nangka	-	3	-	420	-	52
4. Jati Makmur	-	1	-	34	-	12
5. Damai	-	-	-	-	-	-
6. Kebun Lada	-	1	-	245	-	13
7. Cengkeh Turi	-	-	-	-	-	-
8. Jati Karya	1	3	768	1039	74	53
9. Jati Utomo	-	1	-	67	-	12
Jumlah	3	11	1.684	2.044	159	174

Sumber : Kantor Cabang Dinas Pendidikan Kecamatan Binjai Utara

Tabel 4.5. Jumlah Sekolah, Murid, dan Guru SMA Menurut Kelurahan Tahun 2013

Kelurahan [1]	SMA		Murid		Guru	
	Negeri [2]	Swasta [3]	Negeri [4]	Swasta [5]	Negeri [6]	Swasta [7]
1. Pahlawan	-	1	-	73	-	14
2. Jatinegara	-	-	-	-	-	-
3. Nangka	1	3	285	195	52	47
4. Jati Makmur	-	-	-	-	-	-
5. Damai	-	-	-	-	-	-
6. Kebun Lada	-	1	-	425	-	25
7. Cengkeh Turi	-	-	-	-	-	-
8. Jati Karya	-	2	-	318	-	41
9. Jati Utomo	-	1	-	73	-	16
Jumlah	1	8	285	1084	52	143

Sumber : Kantor Cabang Dinas Pendidikan Kecamatan Binjai Utara

Tabel 4.6. Jumlah Sekolah, Murid, dan Guru SMK Menurut Kelurahan Tahun 2013

Kelurahan	SMK		Murid		Guru	
	Negeri	Swasta	Negeri	Swasta	Negeri	Swasta
[1]	[2]	[3]	[4]	[5]	[6]	[7]
1. Pahlawan	-	1	-	192	-	15
2. Jatinegara	-	-	-	-	-	-
3. Nangka	-	-	-	-	-	-
4. Jati Makmur	-	-	-	-	-	-
5. Damai	-	-	-	-	-	-
6. Kebun Lada	-	2	-	1.198	-	94
7. Cengkeh Turi	-	-	-	-	-	-
8. Jati Karya	-	1	-	232	-	27
9. Jati Utomo	-	2	-	722	-	79
Jumlah	-	6	-	2344	-	215

Sumber : Kantor Cabang Dinas Pendidikan Kecamatan Binjai Utara

Tabel 4.7. Jumlah Sekolah, Murid, dan Guru Madrasah di Kecamatan Binjai Utara Tahun 2013

Madrasah	Sekolah		Murid		Guru	
	Negeri	Swasta	Negeri	Swasta	Negeri	Swasta
[1]	[2]	[3]	[4]	[5]	[6]	[7]
Diniyah	-	19	-	987	-	71
Ibtidaiyah	-	3	-	305	-	34
Tsanawiyah	-	7	-	876	-	79
Aliyah	-	2	-	253	-	22

Sumber : Departemen Agama Kota Binjai

Tabel 4.8. Jumlah Sarana Kesehatan di Kecamatan Binjai Utara Menurut Kelurahan Tahun 2013

Kelurahan	Rumah Sakit	Puskesmas	Pustu	Posyan du	Klinik/ Balai Pengo- batan	Praktik Dokter	Praktik Bidan
[1]	[2]	[3]	[4]	[5]	[6]	[7]	[8]
1. Pahlawan	-	-	-	7	1	-	-
2. Jatinegara	-	-	-	5	-	1	-
3. Nangka	-	-	1	4	-	-	-
4. Jati Makmur	-	1	-	5	-	1	1
5. Damai	-	-	-	6	-	1	-
6. Kebun Lada	1	1	-	5	-	1	2
7. Cengkeh Turi	-	-	1	9	-	1	-
8. Jati Karya	1	-	1	7	-	-	1
9. Jati Utomo	-	-	1	5	-	-	-
Jumlah	2	2	4	53	1	5	4

Sumber : Dinas Kesehatan Kota Binjai

Tabel 4.9. Basis Program Keluarga Berencana Nasional Kecamatan Binjai Utara Tahun 2013

	Basis	Jumlah
	[1]	[2]
1.	PPKBD	9
2.	Sub PPKBD	69
3.	Kelompok KB	69
4.	Kelompok Kegiatan BKB	9
5.	Kelompok Kegiatan BKR	1
6.	Kelompok PIK-R	5
7.	Kelompok Kegiatan BKL	9
8.	Kelompok BLK	-
9.	UPPKS	2

Sumber : PPL KB Kecamatan Binjai Utara

Tabel 4.10. Jumlah Akseptor Keluarga Berencana Aktif Menurut Kelurahan dan Jenis Alat Kontrasepsi Yang Digunakan Tahun 2013

Kelurahan	IUD	Pil	Kondom	Suntik	Implant	MOP/ MOW
[1]	[2]	[3]	[4]	[5]	[6]	[7]
1. Pahlawan	52	315	80	452	163	67
2. Jatinegara	48	89	30	149	27	44
3. Nangka	57	292	52	453	69	72
4. Jati Makmur	45	426	12	554	117	51
5. Damai	18	334	82	229	118	51
6. Kebun Lada	53	291	29	136	54	28
7. Cengkeh Turi	121	551	22	503	214	68
8. Jati Karya	69	469	58	379	94	80
9. Jati Utomo	77	538	39	550	117	46
Jumlah	540	3305	404	3405	973	507

Sumber : PPL KB Kecamatan Binjai Utara

Tabel 4.11. Jumlah Keluarga Sejahtera (KS) Menurut Tahapan dan Kelurahan di Kecamatan Binjai Utara Tahun 2013

<i>Kelurahan</i>	Pra Sejahtera	KS I	KS II	KS III	KS III Plus	Jumlah
[1]	[2]	[3]	[4]	[5]	[6]	[7]
1. <i>Pahlawan</i>	9	276	1472	611	160	2528
2. <i>Jatinegara</i>	0	104	321	355	62	842
3. <i>Nangka</i>	7	331	445	1396	18	2197
4. <i>Jati Makmur</i>	9	419	755	1081	58	2322
5. <i>Damai</i>	1	305	787	566	110	1769
6. <i>Kebun Lada</i>	4	296	429	372	68	1169
7. <i>Cengkeh Turi</i>	4	314	945	952	265	2480
8. <i>Jati Karya</i>	8	261	846	1114	99	2328
9. <i>Jati Utomo</i>	16	340	397	1542	67	2362
<i>Jumlah</i>	58	2646	6397	7989	907	17997

Sumber : PPL KB Kecamatan Binjai Utara

Tabel 4.12. Jumlah Rumah Ibadah Menurut Kelurahan di Kecamatan Binjai Utara Tahun 2013

Kelurahan	Masjid	Musho lla	Gereja	Pura	Vihara/Klen teng
[1]	[2]	[3]	[4]	[5]	[6]
v Pahlawan	3	8	2	-	2
2. Jatinegara	3	3	1	-	-
3. Nangka	7	5	1	-	-
4. Jati Makmur	5	5	2	-	-
5. Damai	4	2	-	-	-
6. Kebun Lada	5	4	-	-	-
7. Cengkeh Turi	9	5	-	-	-
8. Jati Karya	7	2	-	-	-
9. Jati Utomo	8	1	1	-	2
Jumlah	51	35	7	0	4

Sumber : Kantor Camat Binjai Utara

BAB. 5

PERTANIAN

<http://binjakota.bps.go.id>

Tabel 5.1 Luas Lahan Menurut Penggunaan di Kecamatan Binjai Utara Tahun 2013

Kelurahan	Luas Kelurahan (Ha)	Luas Lahan Sawah (Ha)	Lahan Pertanian Bukan Sawah (Ha)	Lahan Non Pertanian (Ha)
[1]	[2]	[3]	[4]	[5]
1. Pahlawan	117	14,27	47,35	55,58
2. Jatinegara	31	-	2,45	28,54
3. Nangka	121	35,5	38,13	47,37
4. Jati Makmur	332	105,27	116,92	106,81
5. Damai	75	5	26,9	43,10
6. Kebun Lada	135	2	49,90	83,10
7. Cengkeh Turi	100,8	672,36	205,25	130,90
8. Jati Karya	221	125,60	64,33	31,07
9. Jati Utomo	319	174,90	70,67	73,43
Jumlah	2359	1.134,9	624,91	599,19

Sumber : Dinas Pertanian Kota Binjai

Tabel 5.2. Luas Panen dan Produksi Padi dan Palawija di Kecamatan Binjai Utara Tahun 2013

Komoditi	Luas Panen (Ha)	Produksi (Kw)	Rata-rata Produksi (Kw/Ha)
[1]	[2]	[3]	[4]
1. Padi	1.776	10.833	61,00
2. Jagung	235	1.469	62,50
3. Kedelai	32	36	11,25
4. Kacang Tanah	50	113	22,60
5. Kacang Hijau	233	271	11,63
6. Ubi Kayu	34	483	142
7. Ubi Jalar	10	140	140

Sumber : Dinas Pertanian Kota Binjai

Tabel 5.3. Luas Panen dan Produksi Hortikultura di Kecamatan Binjai Utara Tahun 2013

Komoditi	Luas Panen (Ha)	Produksi (Kw)	Rata-rata Produksi (Kw/Ha)
[1]	[2]	[3]	[4]
1. Kacang Panjang	28	321	114,63
2. Cabe	32	320	100
3. Terong	5	63	126,39
4. Timun	23	283	122,90
5. Bengkoang	-	-	-
6. Sayur lain	-	-	-

Sumber : Dinas Pertanian Kota Binjai

Tabel 5.4. Produksi Buah-buahan di Kecamatan Binjai Utara Tahun 2013

Komoditi	Satuan (Pohon/Rumpun)	Produksi (KWINTAL)
[1]	[2]	[3]
1. Alpukat	130	3.090
2. Belimbing	54	295
3. Duku/Langsat	580	2.050
4. Durian	261	2.146
5. Jambu Biji	491	477
6. Jambu Air	825	1.265
7. Jeruk	-	-
8. Mangga	1196	520
9. Manggis	542	1.015
10. Nangka	566	690
11. Nenas	-	-
12. Pepaya	-	-
13. Pisang	565	800
14. Rambutan	20980	1.535
15. Salak	-	-
16. Sawo	798	676
17. Markisa	-	-
18. Sirsak	75	131
19. Sukun	60	240
20. Melinjo	1970	2.950

Sumber : Dinas Pertanian Kota Binjai

Tabel 5.5. Populasi Ternak Besar di Kecamatan Binjai Utara Tahun 2013

	Jenis	Satuan	Jumlah
	[1]	[2]	[3]
1.	Sapi Perah	Ekor	2
2.	Kerbau	Ekor	46
3.	Sapi/Lembu	Ekor	1.131
4.	Kuda	Ekor	-

Sumber : Dinas Pertanian Kota Binjai

Tabel 5.6. Populasi Ternak Kecil di Kecamatan Binjai Utara Tahun 2013

Jenis	Satuan	Jumlah
[1]	[2]	[3]
1. Kambing	Ekor	869
2. Domba	Ekor	1.271
3. Babi	Ekor	342

Sumber : Dinas Pertanian Kota Binjai

Tabel 5.7. Populasi Ternak Unggas di Kecamatan Binjai Utara Tahun 2013

Jenis	Satuan	Jumlah
[1]	[2]	[3]
1. Ayam Petelur	Ekor	417.371
2. Ayam Pedaging	Ekor	143.147
3. Ayam Kampung	Ekor	13.761
4. Itik	Ekor	2.126
5. Burung Puyuh	Ekor	610

Sumber : Dinas Pertanian Kota Binjai

BAB. 6

INDUSTRI

<http://binjaika.com/ps.go.id>

Tabel 6.1. Jumlah Rumah Tangga Pelanggan Listrik dan PDAM di Kecamatan Binjai Utara Tahun 2013

Kelurahan	PLN	P D A M
[1]	[2]	[3]
1. Pahlawan	2.190	492
2. Jatinegara	1.072	377
3. Nangka	1.615	193
4. Jati Makmur	2.268	298
5. Damai	1.212	368
6. Kebun Lada	1.867	72
7. Cengkeh Turi	2.559	285
8. Jati Karya	842	461
9. Jati Utomo	926	96
Jumlah	4.551	2.642

Sumber : Kantor Camat Binjai Utara

BAB. 7

KEUANGAN

<http://binjaikobps.go.id>

Tabel 7.1. Target dan Pencapaian Pajak Bumi dan Bangunan Menurut Kelurahan Tahun 2013

Kelurahan	Target	Pencapaian	Persentase
[1]	[2]	[3]	[4]
1. Pahlawan	327.478.137	295.237.292	90,15
2. Jatinegara	48.383.276	45.608.081	94,26
3. Nangka	174.332.857.	163.782.351	96,82
4. Jati Makmur	176.136.631	137.196.236	77,89
5. Damai	58.556.223	47.359.341	80,88
6. Kebun Lada	80.902.734	72.078.056	89,09
7. Cengkeh Turi	166.401.852	123.821.961	74,41
8. Jati Karya	194.606.925	139.62.136	71,71
9. Jati Utomo	267.088.507	221.767.051	83,03
Jumlah	1.493.887.142	1.251.412.505	83,77

Sumber : Kantor Pelayanan PBB Kota Binjai

Tabel 7.2. Jumlah Koperasi dan Anggota Koperasi Menurut Jenisnya di Kecamatan Binjai Utara Tahun 2013

Jenis Koperasi	Jumlah	Jumlah Anggota
[1]	[2]	[3]
1. Koperasi Sekolah	-	-
2. Koperasi Simpan Pinjam	1	891
3. Koperasi Serba Usaha	26	1.097
4. Koperasi Lainnya	17	2.371

Sumber : Dinas Koperasi Kota Binjai

DATA

MENCERDASKAN BANGSA



Badan Pusat Statistik Kota Binjai

Jl. WR Mongonsidi No 22 Binjai 20714

Telp (061) 8826571 Fax: (061) 8821146

Website: <http://binjaikota.bps.go.id> Email: bps1276@mailhost.bps.go.id



9 772406 849002