



Kecamatan

# Teluk Ambon Baguala

Dalam Angka

# 2022



Kecamatan

# Teluk Ambon Baguala

Dalam Angka

# 2022



**KECAMATAN TELUK AMBON BAGUALA DALAM ANGKA**  
***Teluk Ambon Baguala Subdistrict in Figures***  
**2022**

ISSN: 2528-1283

No. Publikasi/*Publication Number*: 81710.2110

Katalog /*Catalog*: 1102001.8171030

Ukuran Buku/*Book Size*: 14,8 cm x 21 cm

Jumlah Halaman/*Number of Pages* : ... + 96 hal/*pages*

Naskah/*Manuscript*:

Koordinator Statistik Kecamatan Nusaniwe

*Statistic Coordinator of Nusaniwe Subdistrict*

Penyunting/*Editor*:

BPS Kota Ambon

*BPS-Statistics of Ambon Municipality*

Desain Kover/*Cover Design*:

Fungsi Integrasi Pengolahan dan Diseminasi Statistik

*Integrated Processing and Statistic Dissemination Section*

Ilustrasi Kover/*Cover Illustration*:

unsplash.com

Diterbitkan oleh/*Published by*:

©BPS Kota Ambon/*BPS-Statistics of Ambon Municipality*

Dicetak oleh/*Printed by*:

...

Dilarang mengumumkan, mendistribusikan, mengomunikasikan, dan/atau menggandakan sebagian atau seluruh isi buku ini untuk tujuan komersil tanpa izin tertulis dari Badan Pusat Statistik Kota Ambon.

*Prohibited to announce, distribute, communicate, and/or copy part or all of this book for commercial purpose without permission from BPS-Statistics Indonesia of Ambon Municipality.*

**TIM PENYUSUN/TEAM MEMBERS**

**Pengarah/Director**

Ir. Chaterina Henderina Persulesy

**Penanggung Jawab/Persons in Charge**

Ir. Chaterina Henderina Persulesy

**Penyunting/Editors**

Barbalina Wilhelmina Chaterina Masela SE

**Pengolah Data dan Penulis Naskah/Data Processor and Writers**

Katerina Sangaji SE

**Penata Letak/Layout Designers**

Ariesta Aidha Putri Saraswati, S.Tr.Stat

## **KONTRIBUTOR DATA/DATA CONTRIBUTORS**

1. Kementerian Agama/*Ministry of Religious Affair*
2. Kementerian Pendidikan dan Kebudayaan/*Ministry of Education and Culture*
3. Badan Meteorologi Klimatologi dan Geofisika/*Meteorological, Climatology, and Geophysical Agency*
4. Badan Pusat Statistik/*BPS-Statistics Indonesia*
5. Badan Perencanaan Pembangunan Daerah dan Litbang Kota Ambon/*Ambon Municipality Regional Development and Ressearch Planning Agency*
6. Kantor Kecamatan Leitimur Selatan/*Leitimur Selatan Subdistrict Office*
7. Dinas Pemberdayaan Perempuan, Perlindungan Anak, Masyarakat dan Desa Kota Ambon/*Ambon Office's of Women's Empowerment, Child Protection, People and Villages*
8. Dinas Kependudukan dan Catatan Sipil Kota Ambon/*Official of Population and Civil Registration, Ambon Municipality*
9. Dinas Kesehatan Kota Ambon/*Ambon Municipality Health Office*
10. Dinas Pertanian dan Ketahanan Pangan Kota Ambon/*Ambon Municipality Agriculture and Food Security Service*
11. Dinas Perikanan Kota Ambon/*Official of Fisheries, Ambon Municipality*
12. Dinas Perhubungan Kota Ambon/*Ambon Municipality Office of Transportation*
13. Dinas Pariwisata dan Kebudayaan Kota Ambon/*Tourism and Culture Office of Ambon Municipality*
14. Dinas Koperasi Kota Ambon/*Official cooperation, AmbonMunicipality*
15. Badan Pengelola Keuangan Kota Ambon/*Financial Management Board, Ambon Municipality*
16. Dinas Perdagangan dan Perindustrian Kota Ambon/*Official of Trade And Industry, Ambon Municipality*
17. PT.PLN (Persero) Wilayah Maluku & Maluku Utara/*State Electricity Company, Maluku & Maluku Utara Region*

**PETA WILAYAH KECAMATAN TELUK AMBON BAGUALA**  
**MAP OF TELUK AMBON BAGUALA SUBDISTRICT**



**KEPALA BPS KOTA AMBON**  
**CHIEF STATISTICIAN OF AMBON MUNICIPALITY**



**Ir. Chaterina H. Persulesy**



## KATA PENGANTAR

Pertama-tamaka misampaikan terimakasih kepada Camat Teluk Ambon Baguala dan Dinas/Instansi dalam lingkup Kota Ambon atas segala bantuan sehingga publikasi Kecamatan Teluk Ambon Baguala Dalam Angka 2022 dapat diterbitkan. Buku Kecamatan Teluk Ambon Baguala Dalam Angka 2022 ini merupakan publikasi yang diterbitkan setiap tahun oleh Badan Pusat Statistik Kota Ambon.

Publikasi ini berisi data-data sektoral tahun 2021, kami menyadari masih banyak kekurangan dalam publikasi ini, terutama masih banyak data yang belum bisa termuat. Selain itu, masih ada data tahun-tahun sebelumnya yang tidak dapat dimuat karena Dinas/Instansi penyedia data belum bisa memberikan data sampai jadwal rilis buku ini.

Harapan kami semoga di tahun mendatang semua Dinas/Instansi yang turut terlibat dalam memberikan data/informasi dapat bekerjasama agar buku ini lebih baik dan dapat bermanfaat bagi pemerintah maupun masyarakat.

Ambon, September 2022  
Kepala BPS Kota Ambon

**Ir. Chaterina H. Persulesy**





## **PREFACE**

*First of all, we would like to thank the Head of the Teluk Ambon Baguala Subdistrict and the Departments/Agencies within Ambon Municipality for all of their assistance so that the publication of Teluk Ambon Baguala Subdistrict in Figures 2022 can be published. This Teluk Ambon Baguala Subdistrict in Figures 2022 book is a publication published annually by the Statistics of Ambon Municipality.*

*This publication contains sectoral data in 2021, we realize that there are still many shortcomings in this publication, especially, there are still many data that cannot be loaded. Besides, there are still some data from the previous year that cannot be published because the data provider Departments/Agencies has not been able to provide data until the schedule release of this book.*

*We hope that in the coming year all Departments/Agencies that are involved in providing data/information can work together so that this book is better and can be useful for the government and the community.*

*Ambon, September 2022  
Chief Statistician of Ambon Municipality*

***Ir. Chaterina H. Persulesy***

## DAFTAR ISI/CONTENTS

	Halaman <i>Page</i>
Kata Pengantar/ <i>Preface</i> .....	xii
Daftar Isi/ <i>Contents</i> .....	xiii
Daftar Tabel/ <i>List of Tables</i> .....	xv
Daftar Gambar/ <i>List of Figures</i> .....	xxi
Penjelasan Umum/ <i>Explanatory Notes</i> .....	xxiv
Daftar Singkatan/ <i>List of Abbreviation</i> .....	xxvi
1. Geografi dan Iklim/ <i>Geography and Climate</i> .....	1
2. Pemerintahan/ <i>Government</i> .....	11
3. Penduduk/ <i>Population</i> .....	27
4. Sosial dan Kesejahteraan Rakyat/ <i>Social and Welfare</i> .....	35
5. Pertanian/ <i>Agriculture</i> .....	63
6. Pariwisata, Transportasi, dan Komunikasi/ <i>Tourism, Transportation, and Communication</i> .....	73
7. Perbankan, Koperasi, dan Perdagangan/ <i>Banking, Cooperative, and Trade</i> .....	83
8. Industri dan Energi/ <i>Industry and Energy</i> .....	91

## DAFTAR TABEL/LIST OF TABLES

	Halaman Page
<b>1. GEOGRAFI/GEOGRAPHY</b>	
1.1 Letak Geografis Wilayah Kecamatan Teluk Ambon Baguala <i>Geographical Position of Teluk Ambon Baguala Subdistrict</i> .....	6
1.2 Letak Geografis Desa di Kecamatan Teluk Ambon Baguala,2021 <i>Geographical Location of Villages in Teluk Ambon Baguala Subdistrict, 2021</i> .....	7
1.3 Luas Wilayah dan Jarak dari Ibukota Kecamatan dan Ibukota Kabupaten Menurut Desa di Kecamatan Teluk Ambon Baguala 2021 <i>Total Area and Distance from the Subdistrict and the Regency Capital Town by Village in Teluk Ambon Baguala Subdistrict, 2021</i> .....	8
1.4 Nama dan Panjang Sungai Menurut Desa/Kelurahan yang Dilalui di Kecamatan Teluk Ambon Baguala, 2021 <i>Name and Length of River by Villages/ Kelurahan Passed in Teluk Ambon Baguala Subdistrict, 2021</i> .....	9
1.5 Nama dan Tinggi Gunung di Kecamatan Teluk Ambon Baguala, 2021 <i>Name and Height of Mountains in Teluk Ambon Baguala Subdistrict, 2021</i> .....	10
<b>2. PEMERINTAHAN/GOVERNMENT</b>	
<b>2.1 PENDIDIKAN EDUCATION</b>	
2.1.1 Jumlah Dusun, RW, RT di Kecamatan Teluk Ambon Baguala, 2021 <i>Number of of Sub Villages, RT, RW in Teluk Ambon Baguala Subdistrict, 2021</i> .....	15
2.1.2 Nama Kepala Desa Menurut Umur dan Pendidikan Terakhir yang Ditamatkan di Kecamatan Teluk Ambon Baguala, 2021 <i>Names of Villages Master by Age and Graduation in Teluk Ambon Baguala Subdistrict, 2021</i> .....	16
2.1.3 Struktur Organisasi dan Tata Kerja Perangkat Daerah di Kecamatan Teluk Ambon Baguala, 2021 <i>Organization Structure and Administration of Area Peripheral in Teluk Ambon Baguala Subdistrict, 2021</i> .....	17

	Halaman Page	
2.1.4	Nama Camat Teluk Ambon Baguala Menurut Masa Jabatannya, 2021 <i>Name of Head Teluk Ambon Baguala Subdistrict by Period, 2021</i> .....	18
2.1.5	Keberadaan Aparat Pemerintahan Desa/Kelurahan Dirinci per Desa di Kecamatan Teluk Ambon Baguala, 2021 <i>Government Village Instruments Existence by Viilage in Teluk Ambon Baguala Subdistrict, 2021</i> .....	19
<b>2.2</b>	<b>SUMBER DAYA MANUSIA HUMAN RESOURCES</b>	
2.2.1	Banyaknya Pegawai Negeri Sipil Daerah di Kantor Kecamatan Teluk Ambon Baguala Menurut Golongan dan Jenis Kelamin, 2021 <i>Number of Civil Servants at Teluk Ambon Baguala Subdistrict Office by Rank and Sex, 2021</i> .....	20
2.2.2	Banyaknya Pegawai Negeri Sipil Daerah Menurut Pendidikan dan Jenis Kelamin di Kantor Kecamatan Teluk Ambon Baguala, 2021 <i>Number of Local Civil Servants by Education and Sex at Office of Teluk Ambon Baguala Subdistrict, 2021</i> .....	21
2.2.3	Banyaknya Pegawai Negeri Sipil Daerah Menurut Eselon dan Jenis Kelamin di Kantor Kecamatan Teluk Ambon Baguala, 2021 <i>Number of Local Civil Servants by Echelon and Sex at Office of Teluk Ambon Baguala Subdistrict, 2021</i> .....	22
2.2.4	Banyaknya Pegawai Negeri Sipil Daerah Menurut Golongan dan Jenis Kelamin di Kantor Kecamatan Teluk Ambon Baguala, 2021 <i>Number of Local Civil Servants by Degree and Sex at Office of Teluk Ambon Baguala Subdistrict, 2021</i> .....	23
2.2.5	Jumlah KAUR, Bendahara dan Staf Desa Berdasarkan Desa di Kecamatan Teluk Ambon Baguala, 2021 <i>Number of KAUR, Treasurer and Staff by Village in Teluk Ambon Baguala Subdistrict, 2021</i> .....	24
2.2.6	Kategori Indeks Desa Membangun (IDM) di Kecamatan di Teluk Ambon Baguala, 2021 <i>Category of Developing Village Index (IDM) in Teluk Ambon Baguala Subdistrict, 2021</i> .....	25

**3. PENDUDUK/POPULATION**

3.1	Jumlah Penduduk dirinci per Desa/Kelurahan dan Jenis Kelamin di Kecamatan Teluk Ambon Baguala, 2021 <i>Number of Population by Village/Kelurahan and Sex in Teluk Ambon Baguala Subdistrict, 2021</i> .....	31
3.2	Jumlah Penduduk dan Kepadatan Penduduk Menurut Desa di Kecamatan Teluk Ambon Baguala, 2021 <i>Total Population and Population Density in Teluk Ambon Baguala Subdistrict, 2021</i> .....	32
3.3	Jumlah Penduduk Dirinci Menurut Kelompok Umur dan Jenis Kelamin di Kecamatan Teluk Ambon Baguala, 2021 <i>Population by Age Groups and Sex in Teluk Ambon Baguala Subdistrict, 2021</i> .....	33
3.4	Jumlah Penduduk Dirinci Menurut Kelompok Umur dan Jenis Kelamin dan Sex Ratio di Kecamatan Teluk Ambon Baguala, 2021 <i>Population by Age Groups, Sex, and Sex Ratio in Teluk Ambon Baguala Subdistrict, 2021</i> .....	34

**4. SOSIAL DAN KESEJAHTERAAN RAKYAT/SOCIAL AND WELFARE**

**4.1 PENDIDIKAN  
EDUCATION**

4.1.1	Banyaknya Sekolah dirinci menurut Desa/Kelurahan dan Jenjang Pendidikan di Kecamatan Teluk Ambon Baguala, 2021 <i>Number of Public Schools by Village/Kelurahans and Level Education in Teluk Ambon Baguala Subdistrict, 2021</i> .....	44
4.1.2	Banyaknya Sekolah Swasta Dirinci Menurut Desa di Kecamatan Teluk Ambon Baguala, 2021 <i>Number of Private Schools by Village in Teluk Ambon Baguala Subdistrict, 2021</i> .....	45
4.1.3	Rasio Murid dan Guru menurut Tingkat Sekolah di Kecamatan Teluk Ambon Baguala, 2021 <i>Pupils to Teacher Ratio by School Levels in Teluk Ambon Baguala Subdistrict, 2021</i> .....	46

**4.2 KESEHATAN  
HEALTH**

4.2.1	Jumlah Rumah Sakit, Puskesmas dan Puskesmas Pembantu Menurut Desa/Kelurahan di Kecamatan Teluk Ambon Baguala, 2017-2021 <i>Number of Hospitals, Public Health Centers and Aiding PHC by Village in Teluk Ambon Baguala Subdistrict, 2017-2021</i> .....	47
4.2.2	Jumlah Tenaga Kesehatan di Kecamatan Teluk Ambon Baguala, 2021 <i>Number of Health Workers in Teluk Ambon Baguala Subdistrict, 2021</i>	48
4.2.3	Jumlah Kasus HIV/AIDS, IMS, DBD, TBC dan Malaria di Kecamatan Teluk Ambon Baguala, 2017-2021 <i>Number of Cases of HIV/AIDS, Sexually Contamine Infection, Dengue, Diarrhea, Tuberculosis and Malaria in Teluk Ambon Baguala Subdistrict, 2017-2021</i> .....	49
4.2.4	Banyaknya Bayi yang Lahir pada Rumah Sakit di Kecamatan Teluk Ambon Baguala, 2017-2021 <i>Number of Babies Born at Hospital in Teluk Ambon Baguala Subdistrict, 2017-2021</i> .....	50
4.2.5	Banyaknya Kelahiran Bayi Tercatat di Kecamatan Teluk Ambon Baguala Menurut Penolong Kelahiran, 2017-2021 <i>Number of Registered Births by Birth Practitioner in Teluk Ambon Baguala Subdistrict, 2017-2021</i> .....	51
4.2.6	Banyaknya Anak yang Sudah Mendapat Vaksinasi di Kecamatan Teluk Ambon Baguala, 2017-2021 <i>Number of Places of Worship in Teluk Ambon Baguala Subdistrict, 2017-2021</i> .....	52
4.2.7	Banyaknya Bayi yang Sudah Mendapat Vaksinasi Hepatitis B di Kecamatan Teluk Ambon Baguala, 2017- 2021 <i>Number of Babies who Got Hepatities B Vaccination in Teluk Ambon Baguala Subdistrict, 2017-2021</i> .....	53
4.2.8	Banyaknya Penyerapan Gizi Balita di Kecamatan Teluk Ambon Baguala, 2017-2021 <i>Number of Toddlers Nutrient Absorption in Teluk Ambon Baguala Subdistrict, 2017-2021</i> .....	54

4.2.9	Banyaknya Fasilitas Olahraga dan Keberadaan Kelompok Kegiatan di Kecamatan Teluk Ambon Baguala, 2021 <i>Number of Sports Facilities and Existence of Activity Groups in Teluk Ambon Baguala District, 2021</i> .....	55
<b>4.3</b>	<b>AGAMA DAN SOSIAL LAINNYA</b> <b>RELIGION AND OTHER SOCIAL AFFAIRS</b>	
4.3.1	Jumlah Penduduk menurut Agama di Kecamatan Teluk Ambon Baguala, 2017 – 2021 <i>Number of Population according to Religion in Teluk Ambon Baguala Subdistrict, 2017 – 2021</i> .....	61
4.3.2	Banyaknya Sarana Peribadatan Umat Beragama di Kecamatan Teluk Ambon Baguala, 2017 – 2021 <i>Number of Religious Worship Facilities in Teluk Ambon Baguala Subdistrict, 2017 – 2021</i> .....	62
<b>5.</b>	<b>PERTANIAN/AGRICULTURE</b>	
<b>5.1</b>	<b>PERIKANAN</b> <b>FISHERIES</b>	
5.1.1	Perkembangan Produksi (Ton) dan Nilai Produksi (Rp) Perikanan di Kecamatan Teluk Ambon Baguala, 2017 – 2021 <i>Trend of Fishery Production(Ton) and Value (Rp) in Teluk Ambon Baguala Subdistricts, 2017 – 2021</i> .....	67
<b>5.2</b>	<b>PERTANIAN TANAMAN PERKEBUNAN</b> <b>PLANTATION CROPS</b>	
5.2.1	Luas Areal (Ha) dan Produksi (Ton) Tanaman Perkebunan di Kecamatan Teluk Ambon Baguala, 2020 dan 2021 <i>Plantation Area and Production of Plant in Teluk Ambon Baguala Subdistrict, 2020 and 2021</i> .....	68

<b>5.3</b>	<b>PERTANIAN TANAMAN PALAWIJA AGRICULTURAL CROPS</b>	
5.3.1	Luas Areal, Luas Panen, Produksi dan Rata-rata Produksi Tanaman Palawija di Kecamatan Teluk Ambon Baguala, 2021 <i>Cultivated Area, Harvested Area, Production and Average production of Palawija Crops in Teluk Ambon Baguala Subdistricts, 2021</i> .....	69
<b>5.4</b>	<b>PERTANIAN TANAMAN HORTIKULTURA HORTICULTURAL CROPS</b>	
5.4.1	Luas Areal (Ha) dan Produksi (Ton) Tanaman Obat-obatan di Kecamatan Teluk Ambon Baguala, 2020 dan 2021 <i>Plantation Area and Production of Medicinal Plant in Teluk Ambon Baguala Subdistrict, 2020 and 2021</i> .....	70
5.4.2	Luas Areal (Ha) dan Produksi (Ton) Tanaman Sayuran di Kecamatan Teluk Ambon Baguala, 2020 dan 2021 <i>Plantation Area and Production of Vegetables Plant in Teluk Ambon Baguala Subdistrict, 2020 and 2021</i> .....	71
5.4.3	Produksi (Ton) Tanaman Buah-buahan di Kecamatan Teluk Ambon Baguala, 2020 dan 2021 <i>Production of Fruit Plant in Teluk Ambon Baguala Subdistrict, 2020 and 2021</i> .....	72
<b>6.</b>	<b>PARIWISATA, TRANSPORTASI, DAN KOMUNIKASI/TOURISM, TRANSPORTATION, AND COMMUNICATION</b>	
<b>6.1</b>	<b>TRANSPORTASI TRANSPORTATION</b>	
6.1.1	Jumlah Mobil Angkutan Umum menurut Trayek yang Beroperasi di Kecamatan Teluk Ambon Baguala, 2017 – 2021 <i>Number of Public Transportation Operated by Designated Routes in Teluk Ambon Baguala Subdistrict, 2017 – 2021</i> .....	78



<b>6.2</b>	<b>KOMUNIKASI COMMUNICATION</b>	
6.2.1	Kapasitas Sentral Telepon di Kecamatan Teluk Ambon Baguala, 2017 – 2021 <i>Capacity of Telephone Centrals in Teluk Ambon Baguala Subdistrict, 2017 – 2021</i> .....	79
6.2.2	Kantor Pos Pembantu di Kecamatan Teluk Ambon Baguala, 2017 – 2021 <i>Post Office Assistant in Teluk Ambon Baguala Subdistrict, 2017 – 2021</i> .....	80
<b>6.3</b>	<b>PARIWISATA TOURISM</b>	
6.3.1	Obyek-obyek Wisata di Kecamatan Teluk Ambon Baguala, 2021 <i>Tourism Objects in Teluk Ambon Baguala Subdistrict, 2021</i> .....	81
6.3.2	Banyaknya Hotel/Penginapan di Kecamatan Teluk Ambon Baguala, 2021 <i>Number of Hotels/Lodging in Teluk Ambon Baguala Subdistrict, 2021</i>	82
<b>7.</b>	<b>PERBANKAN, KOPERASI, DAN PERDAGANGAN/BANKING, COOPERATIVE, AND TRADE</b>	
7.1	Jumlah Sarana Perekonomian Menurut Desa/Kelurahan di Kecamatan Teluk Ambon Baguala, Tahun, 2021 <i>Number of Economic Facilities by Villages/Kelurahan in Teluk Ambon Baguala Subdistrict, 2021</i> .....	87
7.2	Jumlah Koperasi Menurut Jenis Koperasi di Kecamatan Teluk Ambon Baguala, 2021 <i>Number of Cooperatives by Type of Cooperatives in Teluk Ambon Baguala Subdistrict, 2021</i> .....	89

<b>8.</b>	<b>INDUSTRI, PERTAMBANGAN DAN ENERGI//INDUSTRY, MINING AND ENERGY</b>	
8.1	Jenis Industri Dirinci Menurut Perusahaan, Tenaga Kerja dan Investasi di Kecamatan Teluk Ambon Baguala, 2021 <i>Type of Industry by Company, Manpower and Investment in Teluk Ambon Baguala District, 2021 .....</i>	94
8.2	Jumlah Rumah Tangga Listrik PLN, Rumah Tangga Non PLN dan Rumah Tangga Non Listrik, 2021 <i>Number of PLN Electricity Households, Non-PLN Households and Non-Electrical Households in Teluk Ambon Baguala Subdistrict, 2021</i>	95

## DAFTAR GAMBAR/LIST OF FIGURES

	Halaman Page
1.1 Persentase Luas Wilayah Kecamatan Teluk Ambon Baguala ..... <i>Percentage of Total Area of Teluk Ambon Baguala Subdistrict .....</i>	5
2.1 Jumlah RT/RW dan Dusun Menurut Negeri/Kelurahan di Kecamatan Teluk Ambon Baguala, 2021 ..... <i>Number of RT/RW and Dusun by Villages/Kelurahan in Teluk Ambon Baguala Subdistrict, 2021 .....</i>	14
3.1 Sebaran Penduduk Menurut Kelompok Umur dan Jenis Kelamin di Kecamatan Teluk Ambon Baguala, 2021 ..... <i>Distribution of Population by Age Group and Gender in Teluk Ambon Baguala Subdistrict, 2021 .....</i>	30
5.1 Produksi Perikanan (Ton) di Kota Ambon Menurut Kecamatan, 2021 ..... <i>Fishery Production (Ton) in Ambon City by Districts, 2021 .....</i>	66
6.1 Jumlah Mobil Angkutan Umum menurut Trayek yang Beroperasi di Kecamatan Teluk Ambon Baguala, 2021 ..... <i>Number of Public Transportation Operated by Designated Routes in Teluk Ambon Baguala Subdistrict, 2021.....</i>	76
6.2 Jumlah Fasilitas Internet dan Website Desa di Kecamatan Teluk Ambon Baguala, 2020-2021 ..... <i>Number of Village Internet and Website Facilities in Teluk Ambon Baguala District, 2020-2021 .....</i>	77
7.1 Jumlah Koperasi Aktif di Kecamatan Teluk Ambon Baguala Tahun 2018–2021 ..... <i>Number of Active Cooperatives in Teluk Ambon Baguala Subdistrict in 2018–2021 .....</i>	86

## PENJELASAN UMUM/EXPLANATORY NOTES

Tanda-tanda, satuan-satuan, dan lain-lainnya yang digunakan dalam publikasi ini adalah sebagai berikut:

*Symbols, measurement units, and acronyms which are used in this publication, are as follows:*

### 1. TANDA-TANDA/SYMBOLS

Data tidak tersedia/ <i>Data not available</i> .....	: ...
Tidak ada atau nol / <i>Null or zero</i> .....	: -
Data dapat diabaikan/ <i>Data negligible</i> .....	: 0
Tanda decimal/ <i>Decimal point</i> .....	: ,
Data tidak dapat ditampilkan/ <i>Not applicable</i> .....	: NA
Angka estimasi/ <i>Estimated figures</i> .....	: e
Angka diperbaiki/ <i>Revised figures</i> .....	: r
Angka sementara/ <i>Preliminary figures</i> .....	: x
Angka sangat sementara/ <i>Very preliminary figures</i> .....	: xx
Angka sangat sangat sementara/ <i>Very very preliminary figures</i> .....	: xxx

### 2. SATUAN/UNITS

barel/ <i>barrel</i> .....	: 158,99 liter/ <i>litres</i> = 1/6,2898 m <sup>3</sup>
hektar (ha)/ <i>hectare (ha)</i> .....	: 10 000 m <sup>2</sup>
kilometer (km)/ <i>kilometres (km)</i> .....	: 1 000 meter/ <i>meters (m)</i>
knot/ <i>knot</i> .....	: 1,8523 km/jam ( <i>km/hour</i> )
kuintal/ <i>quintal</i> .....	: 100 kg
KWh .....	: 1 000 Watt hour
MWh .....	: 1 000 KWh
liter (untuk beras)/ <i>litre (for rice)</i> .....	: 0,80 kg
MMSCF .....	: 1/35,3 m <sup>3</sup>
metrik ton (m.ton)/ <i>metric ton (m. ton)</i> .....	: 0,98421 long ton = 1 000 kg
ons/ <i>ounce</i> .....	: 28,31 gram/ <i>grams</i>
ton .....	: 1 000 kg

Satuan lain: buah, dus, butir, helai/lembar, kaleng, batang, pulsa, ton kilometer (ton-km), jam, menit, persen (%).

*Other units: unit, pack, pieces, sheet, tin, pulse, ton-kilometres(ton-km), hour, minute, percent (%).*

Perbedaan angka di belakang koma disebabkan oleh pembulatan angka.  
*The difference in decimal numbers is caused by rounding.*

## DAFTAR SINGKATAN/LIST OF ABBREVIATION

SI	: Stasiun Iklim/ <i>Climate Station</i>
SMPK	: Stasiun Meterologi Pertanian Khusus/ <i>Special Agricultural Meteorological Station</i>
t.t	: Tempat tidur/ <i>Bed</i>
BCG	: Bacillus Calmette Guerin
DPT	: Difteri, Pertusis, Tetanus/ <i>Diphtheria, Tetanus, and Pertussis</i>
TT	: Tetanus Toxoid
IOT	: Industri Obat Tradisional/ <i>Traditional Medicine Industry</i>
IKOT	: Industri Kecil Obat Tradisional/ <i>Traditional Medicine Small Industry</i>
Alkes	: Alat kesehatan/ <i>Health Kits</i>
PKRT	: Perbekalan Kesehatan Rumah tangga/ <i>Household Health Logistics</i>
Kompl	: Komplemen/ <i>Complement</i>
IRTP	: Industri Pangan Produksi Rumah Tangga/ <i>Foods Home Industry</i>
PBF	: Pedagang Besar Farmasi/ <i>Pharmacy Whole-seller</i>
GFK	: Gudang Farmasi Kab/Kota/Regency/ <i>Municipality Pharmacy Warehouse</i>
RB	: Rumah Bersalin/ <i>Delivery House</i>
Pustu	: Puskesmas pembantu/ <i>Auxiliary Public Health Center</i>
BP	: Balai Pengobatan/ <i>Polyclinic</i>
TPS	: Tempat Pembuangan Sampah Sementara / <i>landfill</i>
Jamkesmas	: Jaminan kesehatan masyarakat miskin/ <i>Poor public health insurance</i>
PJKMU	: Program Jaminan Kesehatan Masyarakat Umum/ <i>General Public Health Insurance Program</i>
SIUP	: Surat Ijin Usaha Perdagangan/ <i>Trading Permission Letter</i>
TDP	: Tanda Daftar Perusahaan/ <i>Company Registration Identity</i>
API	: Angka Pengenal Importir/ <i>Importer's Identity Number</i>

01

GEOGRAFI DAN IKLIM  
*GEOGRAPHY AND CLIMATE*

Kecamatan Teluk Ambon  
Baguala memiliki luas wilayah  
sebesar **40,1 km<sup>2</sup>**

**ULASAN****DESCRIPTION****1.1. Letak Geografis**

Secara Geografi, batas-batas Kecamatan Teluk Ambon Baguala adalah sebagai berikut:

- Sebelah Utara : Kecamatan Leihitu (Kab. Maluku Tengah)
- Sebelah Selatan : Kecamatan Leitimur Selatan dan Kecamatan Sirimau
- Sebelah Timur : Kecamatan Salahutu (Kab. Maluku Tengah)
- Sebelah Barat : Kecamatan Teluk Ambon dan Kecamatan Sirimau

**1.1. Geographical Position**

*Geographically Teluk Ambon Baguala Subdistricts bordered by:*

- Northern border: Leihitu Subdistrict (Maluku Tengah Regency)*
- Southern border : Leitimur Selatan Subdistrict and Sirimau Subdistrict*
- Eastern border : Salahutu Subdistrict (Maluku Tengah Regency)*
- Western border : Teluk Ambon Subdistrict and Sirimau Subdistrict*

**1.2. Luas dan Jarak**

Sesuai Peraturan Daerah Kota Ambon Nomor 2 Tahun 2006 tentang Pembentukan Kecamatan Leitimur Selatan dan Kecamatan Teluk Ambon, luas daratan Kecamatan Teluk Ambon Baguala adalah 40,11 Km<sup>2</sup>. Kecamatan Teluk Ambon Baguala memiliki enam desa dan satu Kelurahan dengan luas masing-masing dapat dilihat pada Tabel 1.2.

**1.2. Total Areas & Distances**

*According to the Government Regulation No. 2 (2006) about establishment of Leitimur Selatan Subdistrict and Teluk Ambon Subdistrict, total area of Teluk Ambon Baguala Subdistrict is 40.11 Km<sup>2</sup>. Teluk Ambon Baguala Subdistrict has six villages and one kelurahan, with area each can be seen in Table 1.2.*

Tabel 1.2 juga menunjukkan bahwa Ibukota Kecamatan Teluk Ambon Baguala adalah Desa Passo, beserta jaraknya ke Desa/Kelurahan lain di Kecamatan ini.

### 1.3. Topografi

Secara topografi Kecamatan Teluk Ambon Baguala berupa dataran dengan kemiringan sekitar 30 dan terletak pada ketinggian 0 - 50 mdpl.

Terdapat sembilan gunung dengan gunung yang tertinggi adalah Gunung Eril (486 m), dan dua sungai yang mengalir terus-menerus sepanjang tahun. Sungai terpanjang adalah Sungai Way Tonahitu (6,00 km) yang melalui Desa Passo.

*Table 1.2 also shows that the Capital Subdistrict of Teluk Ambon Baguala is Passo Village, along with the distance to the other villages/ kelurahans in this subdistrict.*

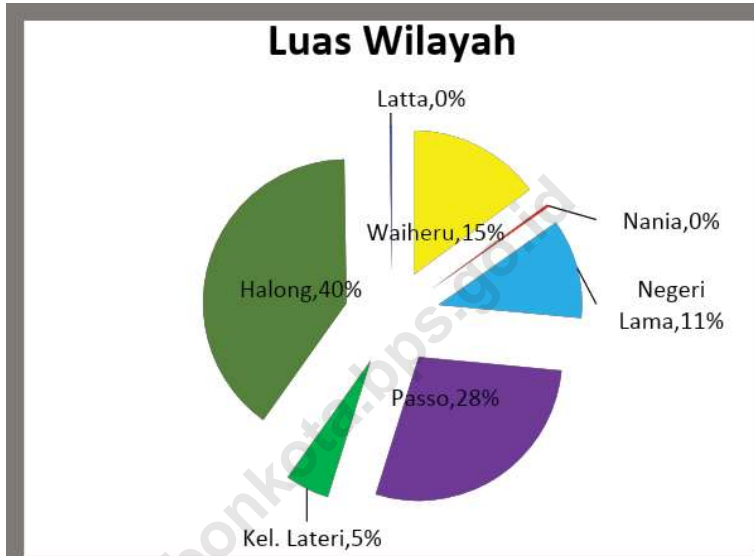
### 1.3. Topography

*Topographically, Teluk Ambon Baguala is a plain with a slope of about 30 and located at an altitude 0 – 50 meters above the sea level.*

*There are nine mountains with the highest mountain is Mount Eril (486 m) and two rivers that flow continuously throughout the year. The longest river is Way Tonahitu (6.00 Km) through Passo villages.*



**Gambar 1.1** Persentase Luas Wilayah Kecamatan Teluk Ambon Baguala  
**Figures** Percentage of Total Area of Teluk Ambon Baguala Subdistrict



## 1.1 KEADAAN GEOGRAFI GEOGRAPHY CONDITION

**Tabel 1.1.1** **Letak Geografis Wilayah Kecamatan Teluk Ambon Baguala**  
*Table Geographical Position of Teluk Ambon Baguala Subdistrict*

<b>Kecamatan Teluk Ambon Baguala terletak di antara: Teluk Ambon Baguala Subdistrict is lies between:</b>	
Sebelah utara berbatasan dengan	: Desa Hitu dan Desa Mamala (Kabupaten Maluku Tengah)
<i>The north is bordered by</i>	<i>: Hitu Village and Mamala Village (Maluku Tengah Regency)</i>
Sebelah selatan berbatasan dengan	: Desa Hutumuri (Kecamatan Leitimur Selatan) dan Desa Soya (Kecamatan Sirimau)
<i>The south is bordered by</i>	<i>: Hutumuri Village (Leitimur Selatan Subdistrict) and Soya Village (Sirimau Subdistrict)</i>
Sebelah timur berbatasan dengan	: Desa Suli (Kab. Maluku Tengah)
<i>The east is bordered by</i>	<i>: Suli Village (Maluku Tengah Regency)</i>
Sebelah barat berbatasan dengan	: Desa Hunuth (Kecamatan Teluk Ambon) dan Desa Hative Kecil (Kecamatan Sirimau)
<i>The west is bordered by</i>	<i>: Hunuth Village (Teluk Ambon Subdistrict) and Hative Kecil Village (Sirimau Subdistrict)</i>

Sumber/Source: Kantor Kecamatan Teluk Ambon Baguala/Teluk Ambon Baguala Subdistrict Office

**Tabel**  
**Table** 1.1.2

**Letak Geografis Desa di Kecamatan Teluk Ambon Baguala, 2021**  
**Geographical Location of Villages in Teluk Ambon Baguala Subdistrict, 2021**

	Desa/Kelurahan <i>Village/Kelurahan</i>	Pulau <i>Island</i>	Letak Desa <i>Geographical Location</i>	
			Pesisir <i>Coast</i>	Bukan Pesisir <i>Non Coast</i>
	(1)	(2)	(3)	(4)
009	Waiheru	Ambon	✓	-
010	Nania	Ambon	✓	-
011	Negeri lama	Ambon	✓	-
012	Passo	Ambon	✓	-
013	Kelurahan Lateri	Ambon	✓	-
014	Halong	Ambon	✓	-
015	Latta	Ambon	✓	-

Sumber/Source: BPS, Pendataan Potensi Desa (Podes) 2021/BPS-Statistics Indonesia, Village Potential Data Collecting 2021

**Tabel**  
**Table** 1.1.3

**Luas Wilayah dan Jarak dari Ibukota Kecamatan dan  
Ibukota Kabupaten Menurut Desa di Kecamatan Teluk  
Ambon Baguala, 2021**  
*Total Area and Distance from the Subdistrict and the  
Regency Capital Town by Village in Teluk Ambon Baguala  
Subdistrict, 2021*

	Desa/Kelurahan <i>Village/Kelurahan</i>	Luas Area (km <sup>2</sup> )	Jarak dari <i>Distance from</i> (km)	
			Ibukota Kecamatan <i>The Subdistrict Capital Town</i>	Ibukota Kabupaten <i>The Regency Capital Town</i>
	(1)	(2)	(3)	(4)
009	Waiheru	6,00	5,00	5,00
010	Nania	0,12	2,00	2,00
011	Negeri lama	4,50	1,50	1,50
012	Passo	11,38	0,00	0,00
013	Kelurahan Lateri	2,01	3,00	3,00
014	Halong	16,00	4,00	4,00
015	Latta	0,10	4,00	4,00
<b>Kecamatan Teluk Ambon Baguala</b>		<b>40,11</b>		

Sumber/Source: Dinas Perhubungan Kota Ambon/Official of Transportation, Ambon Municipality

**Tabel**  
**Table** 1.1.4

**Nama dan Panjang Sungai Menurut Desa/Kelurahan yang Dilalui di Kecamatan Teluk Ambon Baguala, 2021**  
**Name and Length of River by Villages/ Kelurahan Passed in Teluk Ambon Baguala Subdistrict, 2021**

No No	Nama Sungai Name of River	Desa/Kelurahan yang Dilalui Villages/Kelurahan which Passed by	Panjang Sungai River Length (km)
(1)	(1)	(2)	(3)
1	Way-Tonahitu	Passo	6,00
2	Way-Heru	Waiheru	3,50

Sumber/Source: Dinas PU Propinsi Maluku (Bagian Irigasi)/Official of Public Works, Maluku Province (Irrigation Division).

**Tabel 1.1.5** Nama dan Tinggi Gunung di Kecamatan Teluk Ambon Baguala, 2021  
**Table** *Name and Height of Mountains in Teluk Ambon Baguala Subdistrict, 2021*

No No	Nama Gunung Name of Mountain	Tinggi Height (m)
(1)	(2)	(3)
1	Colobae*	224
2	Aring*	200
3	Maut*	334
4	Api Angus*	316
5	Waimola*	375
6	Eril*	486
7	Hatang*	414
8	Ehut*	...
9	Tihu*	...

Catatan/Note: \* Bukit/Hills  
 ... Data tidak tersedia/Data is not yet available

Sumber/Source: Bappeda dan Litbang Kota Ambon /Ambon Municipality Planning and Development and Research Agency



02

PEMERINTAHAN  
GOVERNMENT

Terdapat  
**213** Rukun Tetangga  
dalam **54** Rukun Warga  
di wilayah Kecamatan  
Teluk Ambon Baguala

**ULASAN**

Sejak terbentuk pemerintahan Kecamatan Teluk Ambon Baguala, sudah terdapat sembilan orang Camat yang memimpin di Kecamatan Teluk Ambon Baguala. Camat pertama adalah C. Bataona, BA dan Camat yang sekarang adalah L. Lekatompessy, SE.

Saat ini, Kecamatan Teluk Ambon Baguala terdiri dari 7 (tujuh) desa. Desa Passo merupakan desa yang mempunyai jumlah RW/RT terbanyak yaitu 13 RW dan 63 RT. Sedangkan Desa Negeri Lama merupakan desa di Kecamatan Teluk Ambon Baguala yang memiliki RW/RT paling sedikit, yaitu 4 RW dan 9 RT (Tabel 2.1).

Klasifikasi status 7 (tujuh) desa/kelurahan di Kecamatan Teluk Ambon Baguala tahun 2021 yang diukur berdasarkan nilai Indeks Desa Membangun (IDM) dengan status kemajuan dan kemandirian Desa dikategorikan sebagai Desa Berkembang atau Desa Madya, dimaksudkan bahwa Desa yang memiliki Indeks Desa Membangun kurang dan sama dengan ( $\leq$ ) 0,7072 dan lebih besar ( $>$ ) dari 0,5989.

**DESCRIPTION**

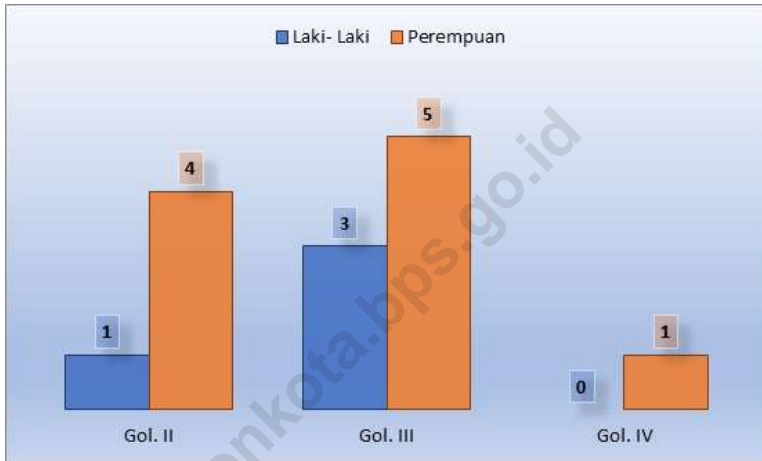
*Since it was established of The Teluk Ambon Baguala Districts, there have been nine Heads who led in Teluk Ambon Baguala Subdistrict. The first Head was C. Bataona, BA and now is L. Lekatompessy, SE.*

*Now, Teluk Ambon Baguala Subdistrict consists of seven villages. Passo Village is the village that has the highest number of RW/RT, namely 13 RW and 63 RT. While Negeri Lama Village is a village in Teluk Ambon Baguala Subdistrict that has the least RW/RT, namely 4 RW and 9 RT (Table 2.1).*

*Classification of the status of 7 (seven) villages/kelurahans in Teluk Ambon Baguala Subdistrict in 2021 as measured by the value of the Developing Village Index (IDM) with the progress and independence status of the Village being categorized as Developing Village or Middle Village, meaning that Villages that have a Developing Village Index are less and equal to ( $\leq$ ) 0.7072 and greater ( $>$ ) than 0.5989.*



**Gambar 2.1** Jumlah RT/RW dan Dusun Menurut Negeri/Kelurahan di Kecamatan Teluk Ambon Baguala, 2021  
**Figures** *Number of RT/RW and Dusun by Villages/Kelurahan in Teluk Ambon Baguala Subdistrict, 2021*



Sumber/Source: Kantor Kecamatan Teluk Ambon Baguala/Teluk Ambon Baguala Subdistrict Office

## 2.1 WILAYAH ADMINISTRATIF ADMINISTRATIVE AREA

**Tabel 2.1.1** Jumlah Dusun RW, RT di Kecamatan Teluk Ambon Baguala, 2021  
**Table** *Number of of Sub Villages, Administrative unit at The Next to Lowest Level in City, Neighbourhood Association in Teluk Ambon Baguala Subdistrict, 2021*

	<b>Desa/Kelurahan Village/Kelurahan</b>	<b>Dusun Sub Villages</b>	<b>Rukun Warga Lowest Level in Villages</b>	<b>Rukun Tetangga Neighbourhood Association</b>
	(1)	(2)	(3)	(4)
009	Waiheru	-	9	35
010	Nania	-	3	12
011	Negeri lama	-	4	9
012	Passo	1	13	63
013	Kelurahan Lateri	-	7	32
014	Halong	-	14	50
015	Latta	-	4	12
	<b>Kecamatan Teluk Ambon Baguala</b>	<b>1</b>	<b>54</b>	<b>213</b>

Sumber/Source: Kantor Kecamatan Teluk Ambon Baguala/Teluk Ambon Baguala Subdistrict Office

**Tabel**  
**Table** 2.1.2

**Nama Kepala Desa Menurut Umur dan Pendidikan Terakhir yang Ditamatkan di Kecamatan Teluk Ambon Baguala, 2021**  
***Names of Villages Master by Age and Graduation in Teluk Ambon Baguala Subdistrict, 2021***

Desa/Kelurahan Village/Kelurahan		Nama Kepala Desa Names of Villages Master	Umur Age	Pendidikan Terakhir Graduation
(1)	(2)	(3)	(4)	
009	Waiheru	Siti Saoda La Sima, S. Hi	52	S1
010	Nania	Sherly Akyuwen, S. STP	39	S1
011	Negeri lama	Ansyerin Horhorus, S. STP	39	S1
012	Passo	Markus Rosely, S. Sos	56	S1
013	Kelurahan Lateri	A. Sopamena, S. STP, MT	39	S1
014	Halong	Alfian Lewenussa, S. STP, M. Si	56	S1
015	Latta	A. Sopamena, S. STP, MT	39	S2

Sumber/Source: Kantor Kecamatan Teluk Ambon Baguala/Teluk Ambon Baguala Subdistrict Office

**Tabel**  
**Table** 2.1.3

**Struktur Organisasi dan Tata Kerja Perangkat Daerah di  
Kecamatan Teluk Ambon Baguala, 2021**  
*Organization Structure and Administration of Area  
Peripheral in Teluk Ambon Baguala Subdistrict, 2021*

<b>Kecamatan Teluk Ambon Baguala Teluk Ambon Baguala Subdistrict</b>		
Camat	:	L. Lekatompessy, SE
Sekretaris	:	A. Salsolay, S. STP, M. I. Kom
Kasubbag Keuangan dan Aset	:	M. Patty, S. Sos.
Kasi Pembinaan Desa/Negeri/Kelurahan	:	-
Kasubbag Perencanaan, Kepegawaian dan Umum	:	-
Kasi Trantib Umum	:	M. Lohy, S. Sos
Kasi Pemerintahan Umum	:	-
Kasi Pemeliharaan Sarana dan Prasarana Umum	:	M. Simaela
Kasi Pelayanan Umum	:	-

Sumber/Source: Kantor Kecamatan Teluk Ambon Baguala/Teluk Ambon Baguala Subdistrict Office

**Tabel 2.1.4** Nama Camat Teluk Ambon Baguala Menurut Masa Jabatannya, 2021  
**Name of Head Teluk Ambon Baguala Subdistrict by Period, 2021**

No	Camat Head of Subdistrict	Masa Jabatan Period
(1)	(2)	(3)
1.	C. Bataona, BA	1980 - 1984
2.	J. Nanlohy, BA	1984 - 1991
3.	Drs. R. Ch. Huwae	1991 - 1995
4.	Dra. Ny. H. Maail/T	1997 - 2002
5.	Drs. J. Haumasse	2002 - 2009
6.	Ny. N. Latuny, S.sos	2009 - 2012
7.	K. Patotnem	2012 - 2014
8.	M. M. Lekatompessy, S.STP, M.Si	2014-2017
9.	L. Lekatompessy, SE	2018- sekarang

Sumber/Source: Kantor Kecamatan Teluk Ambon Baguala/Teluk Ambon Baguala Subdistrict Office

**Tabel**  
**Table** 2.1.5

**Keberadaan Aparat Pemerintahan Desa/Kelurahan Dirinci per Desa di Kecamatan Teluk Ambon Baguala, 2021**  
**Government Village Instruments Existence by Viilage in Teluk Ambon Baguala Subdistrict, 2021**

Desa/Kelurahan Village/Kelurahan		Kepala Desa/Lurah Definitive Village Masters	Sekretaris Desa/ Kelurahan Village Secretary	Badan Perwakilan Desa/ Dewan Kelurahan Village Delegation Board
(1)		(2)	(3)	(4)
009	Waiheru	Ada Exist	Ada Exist	Ada Exist
010	Nania	Ada Exist	Ada Exist	Ada Exist
011	Negeri Lama	Ada Exist	Ada Exist	Ada Exist
012	Passo	Ada Exist	Ada Exist	Ada Exist
013	Kel. Lateri	Ada Exist	Ada Exist	Ada Exist
014	Halong	Ada Exist	Ada Exist	Ada Exist
015	Latta	Ada Exist	Ada Exist	Ada Exist

Sumber/Source: Kantor Kecamatan Teluk Ambon Baguala/Teluk Ambon Baguala Subdistrict Office

## 2.2 SUMBER DAYA MANUSIA HUMAN RESOURCES

**Tabel 2.2.1** Banyaknya Pegawai Negeri Sipil Daerah di Kantor Kecamatan Teluk Ambon Baguala Menurut Golongan dan Jenis Kelamin, 2021  
**Number of Civil Servants at Teluk Ambon Baguala Subdistrict Office by Rank and Sex, 2021**

Kantor/Dinas Office	Gol. I		Gol. II		Gol. III		Gol. IV		Jumlah Total	
	L	P	L	P	L	P	L	P	L	P
(1)	(2)	(3)	(4)	(5)	(6)	(7)	(8)	(9)	(10)	(11)
Kantor Camat Teluk Ambon Baguala Subdistrict	-	-	1	4	3	5	0	1	4	10

Sumber/Source: Kantor Kecamatan Teluk Ambon Baguala/Teluk Ambon Baguala Subdistrict Office

**Tabel 2.2.2**  
**Table**

**Banyaknya Pegawai Negeri Sipil Daerah Menurut Pendidikan dan Jenis Kelamin di Kantor Kecamatan Teluk Ambon Baguala, 2021**  
**Number of Local Civil Servants by Education and Sex at Office of Teluk Ambon Baguala Subdistrict, 2021**

<b>Tingkat Pendidikan</b> <i>Educational Level</i>	<b>Laki-Laki</b> <i>Male</i>	<b>Perempuan</b> <i>Female</i>	<b>Jumlah</b> <i>Total</i>
(1)	(2)	(3)	(4)
Sekolah Dasar (SD) <i>Primary School</i>	-	-	-
SMP/Sederajat <i>Junior High School</i>	1	-	1
SMA/Sederajat <i>Senior High School</i>	1	6	7
Diploma I/Akta I <i>Diploma I/Akta I</i>	-	-	-
Diploma II/Akta II <i>Diploma II/Akta II</i>	-	-	-
Diploma III/Akta III <i>Diploma III/Akta III</i>	-	-	-
Diploma IV/Akta IV <i>Diploma IV/Akta IV</i>	-	-	-
S1/Sarjana <i>Under Graduate/Bachelor</i>	1	4	5
S2/Pasca Sarjana <i>Graduate</i>	1	-	1
S3/Doktor/Ph.D <i>Post Graduate</i>	-	-	-
<b>Jumlah/Total</b>	<b>4</b>	<b>10</b>	<b>14</b>

Sumber/Source: Kantor Kecamatan Teluk Ambon Baguala/Teluk Ambon Baguala Subdistrict Office



**Tabel** 2.2.3  
**Table**

**Banyaknya Pegawai Negeri Sipil Daerah Menurut Eselon dan Jenis Kelamin di Kantor Kecamatan Teluk Ambon Baguala, 2021**  
**Number of Local Civil Servants by Echelon and Sex at Office of Teluk Ambon Baguala Subdistrict, 2021**

<b>Eselon Echelon</b>	<b>Laki-Laki Male</b>	<b>Perempuan Female</b>	<b>Jumlah Total</b>
(1)	(2)	(3)	(4)
I	-	-	-
II	-	-	-
III	1	-	1
IV	1	4	5
Non Eselon	2	6	8
<b>Jumlah/Total</b>	<b>4</b>	<b>10</b>	<b>14</b>

Sumber/Source: Kantor Kecamatan Teluk Ambon Baguala/Teluk Ambon Baguala Subdistrict Office

**Tabel** 2.2.4  
**Table**

**Banyaknya Pegawai Negeri Sipil Daerah Menurut Golongan dan Jenis Kelamin di Kantor Kecamatan Teluk Ambon Baguala, 2021**  
**Number of Local Civil Servants by Degree and Sex at Office of Teluk Ambon Baguala Subdistrict, 2021**

<b>Golongan Degree</b>	<b>Laki-Laki Male</b>	<b>Perempuan Female</b>	<b>Jumlah Total</b>
(1)	(2)	(3)	(4)
I	-	-	-
II	1	4	5
III	2	6	8
IV	1	-	1
<b>Jumlah/Total</b>	<b>4</b>	<b>10</b>	<b>14</b>

Sumber/Source: Kantor Kecamatan Teluk Ambon Baguala/Teluk Ambon Baguala Subdistrict Office

**Tabel 2.2.5** Jumlah KAUR, Bendahara dan Staf Desa Berdasarkan Desa di Kecamatan Teluk Ambon Baguala, 2021  
**Table** Number of KAUR, Treasurer and Staff by Village in Teluk Ambon Baguala Subdistrict, 2021

Desa/Kelurahan Village/Kelurahan	KAUR/KASI KAUR/KASI	Bendahara Treasurer	Staf Staff
(1)	(2)	(3)	(4)
Desa Waiheru	3	1	-
Desa Nania	3	1	-
Desa Negeri Lama	3	1	-
Negeri Passo	3	1	-
Kelurahan Lateri	3	1	-
Negeri Halong	3	1	-
Desa Latta	3	1	-
<b>Jumlah/Total</b>	<b>21</b>	<b>7</b>	<b>-</b>

Sumber/Source: Kantor Kecamatan Teluk Ambon Baguala/Teluk Ambon Baguala Subdistrict Office

**Tabel** 2.2.6  
**Table**

**Kategori Indeks Desa Membangun (IDM) di Kecamatan di  
Teluk Ambon Baguala, 2021**  
*Category of Developing Village Index (IDM) in Teluk Ambon  
Baguala Subdistrict, 2021*

<b>Desa/Kelurahan Village/Kelurahan</b>	<b>Desa Tertinggal Abandoned Village</b>	<b>Desa Berkembang Developing Village</b>	<b>Desa Maju Advanced Village</b>	<b>Desa Mandiri Independent Village</b>
(1)	(2)	(3)	(4)	
Desa Waiheru	-	-	✓	-
Desa Nania	-	-	✓	-
Desa Negeri Lama	-	-	✓	-
Negeri Passo	-	-	-	✓
Negeri Halong	-	-	✓	-
Desa Latta	-	-	✓	-
<b>Jumlah/Total</b>	-	-	<b>5</b>	<b>1</b>

Sumber/Source: Kantor Kecamatan Teluk Ambon Baguala/Teluk Ambon Baguala Subdistrict Office



03

PENDUDUK  
POPULATION

Teluk Ambon Baguala  
memiliki jumlah penduduk  
sebanyak **67.210** jiwa dengan  
kepadatan **1.676** jiwa per  $\text{km}^2$

**ULASAN**

Jumlah Penduduk Kecamatan Teluk Ambon Baguala per bulan Juni 2021 adalah sebanyak 67.210 jiwa yang terdiri dari 33.831 jiwa laki-laki dan 33.379 jiwa perempuan.

Tabel 3.4 menunjukkan Rasio Jenis Kelamin di Kecamatan Teluk Ambon Baguala adalah sebesar 101 pada tahun 2021. Hal ini berarti bahwa, perbandingan laki-laki dan perempuan di Kecamatan Teluk Ambon Baguala adalah 101 : 100. Artinya, secara rata-rata untuk setiap 100 orang perempuan terdapat 101 orang laki-laki.

Kepadatan Penduduk rata-rata di Kecamatan Teluk Ambon Baguala pada tahun 2021 adalah sebanyak 1.676 jiwa per Km<sup>2</sup>. (Tabel 3.2).

Persebaran Penduduk di Kecamatan Teluk Ambon Baguala cukup beragam. Desa Passo adalah desa dengan jumlah penduduk terbanyak sedangkan Desa Negeri Lama adalah desa dengan jumlah penduduk paling sedikit.

**DESCRIPTION**

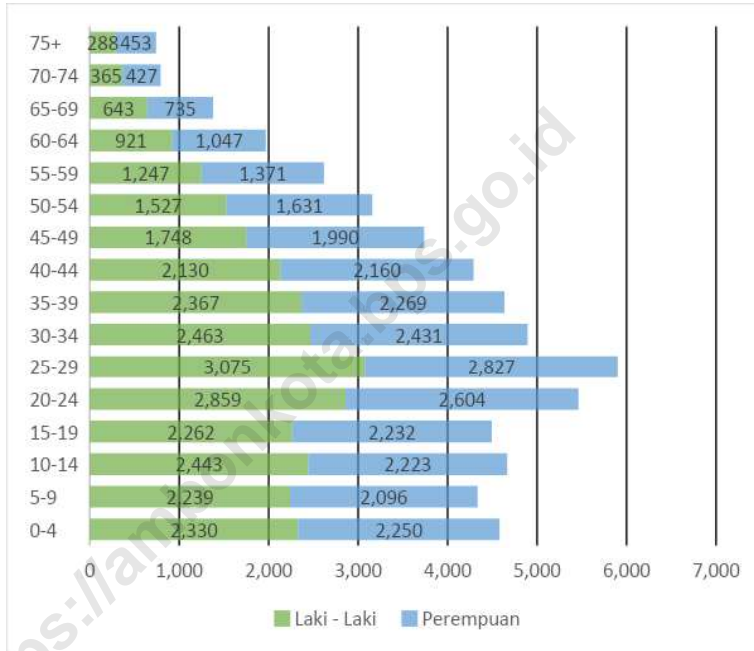
*The population of Teluk Ambon Baguala Subdistrict as of June 2021 is 67,210 people, consisting of 33,831 men and 33,379 women.*

*Table 3.4 shows that the Sex Ratio in Teluk Ambon Baguala Subdistrict is 101 in 2021. This means that, the ratio of male to female in Teluk Ambon Baguala Subdistrict is 101 : 100. It means, for every 100 female there are 101 male averagely.*

*The population density in Subdistrict of Teluk Ambon Baguala on the end of the year 2021 is 1,676 people per Km<sup>2</sup>. (Table 3.2).*

*Distribution of population in Teluk Ambon Baguala Subdistrict is quite diverse. Passo Village has the most population, while Negeri Lama Village has the smallest population.*

**Gambar 3.1** Sebaran Penduduk Menurut Kelompok Umur dan Jenis Kelamin di Kecamatan Teluk Ambon Baguala, 2021  
**Figures 3.1** *Distribution of Population by Age Group and Gender in Teluk Ambon Baguala Subdistrict, 2021*



Sumber/Source : Dinas Kependudukan dan Pencatatan Sipil Kota Ambon/Population and Civil Registration Agency Ambon Municipality

**Tabel 3.1**  
**Table**

**Jumlah Penduduk dirinci per Desa/Kelurahan dan Jenis Kelamin di Kecamatan Teluk Ambon Baguala, 2021**  
**Number of Population by Village/Kelurahan and Sex in Teluk Ambon Baguala Subdistrict, 2021**

	Desa/Kelurahan Village/Kelurahan	Penduduk/Population		
		Laki-Laki/Male	Perempuan/Female	Jumlah/Total
	(1)	(2)	(3)	(4)
009	Waiheru	7 364	6 919	14 283
010	Nania	2 455	2 398	4 853
011	Negeri lama	985	988	1 973
012	Passo	12 230	12 225	24 455
013	Kelurahan Lateri	3 184	3 924	7 108
014	Halong	5 974	5 894	11 868
015	Latta	1 639	1 031	2 670
<b>Kecamatan Teluk Ambon Baguala</b>		<b>33 831</b>	<b>33 379</b>	<b>67 210</b>

Sumber/Source: Dinas Kependudukan dan Pencatatan Sipil Kota Ambon/Population and Civil Registration Agency Ambon Municipality



**Tabel 3.2**  
**Table**

**Jumlah Penduduk dan Kepadatan Penduduk Menurut Desa di Kecamatan Teluk Ambon Baguala, 2021**  
**Number of Population and Population Density by Village/ Kelurahan in Teluk Ambon Baguala Subdistrict, 2021**

Desa/Kelurahan Village/Kelurahan		Luas Desa Village Area (km <sup>2</sup> )	Jumlah Penduduk Population	Kepadatan Penduduk Population Density
(1)	(2)	(3)	(4)	(5)
009	Waiheru	6,00	14 283	2 381
010	Nania	0,12	4 853	40 442
011	Negeri lama	4,50	1 973	438
012	Passo	11,38	24 455	2 149
013	Kelurahan Lateri	2,01	7 108	3 536
014	Halong	16,00	11 868	742
015	Latta	0,10	2 670	26 700
<b>Kecamatan Teluk Ambon Baguala</b>		<b>40,11</b>	<b>67 210</b>	<b>1 676</b>

Sumber/Source : Dinas Kependudukan dan Pencatatan Sipil Kota Ambon/Population and Civil Registration Agency Ambon Municipality

**Tabel 3.3**  
**Table**

**Jumlah Penduduk dirinci Kelompok Umur dan Jenis Kelamin di Kecamatan Teluk Ambon Baguala, 2021**  
**Population by Age Groups and Sex in Teluk Ambon Baguala Subdistrict, 2021**

Kelompok Umur Age Groups	Jenis Kelamin/Sex		
	Laki-Laki Male	Perempuan Female	Jumlah Total
(1)	(2)	(3)	(4)
0-4	443	431	874
5-9	3 818	3 521	7 339
10-14	3 093	2 873	5 966
15-19	3 206	2 889	6 095
20-24	3 238	3 004	6 242
25-29	3 284	2 993	6 277
30-34	3 856	3 785	7 641
35-39	2 805	2 730	5 535
40-44	2 400	2 454	4 854
45-49	2 016	2 214	4 230
50-54	1 718	1 877	3 595
55-59	1 304	1 446	2 750
60-64	1 043	1 188	2 231
65-69	728	857	1 585
70-74	414	439	853
75+	465	678	1 143
<b>Kecamatan Teluk Ambon Baguala</b>	<b>33 831</b>	<b>33 379</b>	<b>67 210</b>

Sumber/Source : Dinas Kependudukan dan Pencatatan Sipil Kota Ambon/Population and Civil Registration Agency Ambon Municipality

**Tabel**  
**Table** 3.4

**Jumlah Penduduk Menurut Jenis Kelompok Umur, Jenis Kelamin dan Sex Ratio di Kecamatan Teluk Ambon Baguala, 2021**  
*Population by Age Group, Sex and Sex Ratio in Teluk Ambon Baguala Subdistrict, 2021*

Kelompok Umur Age Groups	Jenis Kelamin/Sex		Rasio Jenis Kelamin Sex Ratio
	Laki-Laki Male	Perempuan Female	
(1)	(2)	(3)	(4)
0-4	443	431	103
5-9	3 818	3 521	108
10-14	3 093	2 873	108
15-19	3 206	2 889	111
20-24	3 238	3 004	108
25-29	3 284	2 993	110
30-34	3 856	3 785	102
35-39	2 805	2 730	103
40-44	2 400	2 454	98
45-49	2 016	2 214	91
50-54	1 718	1 877	3.595
55-59	1 304	1 446	2.750
60-64	1 043	1 188	88
65-69	728	857	85
70-74	414	439	94
75+	465	678	69
<b>Kecamatan Teluk Ambon Baguala</b>	<b>33 831</b>	<b>33 379</b>	<b>101</b>

Sumber/Source : Dinas Kependudukan dan Pencatatan Sipil Kota Ambon/Population and Civil Registration Agency Ambon Municipality

A photograph of surgeons in an operating room, illuminated by bright surgical lights. The scene is dominated by blue and white tones. A green square with the number '04' is positioned in the upper center. Text is overlaid on the image, including a title and a descriptive paragraph.

04

**SOSIAL DAN KESEJAHTERAAN RAKYAT**  
*SOCIAL AND WELFARE*

Terdapat **5 rumah sakit**  
yang berlokasi di dalam  
wilayah kecamatan  
Teluk Ambon Baguala

**ULASAN****DESCRIPTION****4.1. Pendidikan**

Salah satu indikator untuk melihat keberhasilan pembangunan sumber daya manusia adalah melalui sektor pendidikan. Perkembangan pendidikan di Kecamatan Teluk Ambon Baguala dapat dilihat pada Tabel 4.1.1 s.d. Tabel 4.1.13.

Pada tahun 2021, di Kecamatan Teluk Ambon Baguala terdapat 16 TK dengan 416 murid dan 30 guru; SD sebanyak 28 sekolah dengan 5.287 murid dan 325 guru; SMP sebanyak 6 sekolah dengan jumlah murid 2.744 orang dan guru 212 orang; SMA/SMK berjumlah 13 sekolah dengan 5.722 siswa dan 545 guru.

Rasio murid-guru adalah perbandingan antara jumlah siswa dengan jumlah guru pada setiap jenjang pendidikan. Rasio ini menggambarkan beban kerja guru dalam mengajar. Semakin tinggi nilai rasio ini berarti semakin berkurang tingkat pengawasan dan perhatian guru terhadap murid sehingga mutu pengajaran cenderung semakin rendah. Rasio murid-guru diatur dalam Permendikbud Nomor 23 Tahun 2013.

Rasio Murid terhadap Guru di Kecamatan Teluk Ambon Baguala Baguala adalah 16 murid tiap 1 guru SD; 13 murid tiap 1 guru SMP dan 10 untuk 1 guru untuk SMA/SMK.

**4.1. Education**

*One indicator to see human resources development is through the education sector. The development of education in Teluk Ambon Baguala Subdistrict can be seen from Table 4.1.1 to Table 4.1.13.*

*In 2021, in Teluk Ambon Baguala Subdistrict there will be 16 Kindergartens with 416 students and 30 teachers; Elementary School as many as 28 schools with 5,287 students and 325 teachers; There are 6 Junior High Schools with 2,744 students and 212 teachers; Senior High School/Vocational High School are 13 schools with 5,722 students and 545 teachers.*

*The pupils-teacher ratio is the ratio between the number of pupils and the number of teachers at each level of education. This ratio describes the workload of teachers in teaching. The higher the value of this ratio means that the level of supervision and attention of teachers towards students decreases, so that the quality of teaching tends to be lower. The student-teacher ratio is regulated in Permendikbud Number 23 of 2013.*

*Pupils to teacher ratio in Teluk Ambon Baguala Subdistrict are 16 pupils for one Elementary School teacher, 13 pupils for one Junior High School teacher and 10 pupils for one Senior High School/Vocational High School teacher.*

Di Kecamatan Teluk Ambon Baguala juga terdapat beberapa perguruan tinggi diantaranya Akademi Keperawatan, Politeknik Kesehatan, Sekolah Tinggi Ilmu Administrasi Trinitas dan Sekolah Tinggi Agama Kristen Protestan.

#### 4.2. Kesehatan

Salah satu kebijakan pemerintah di bidang kesehatan adalah dengan menyediakan infrastruktur dan pengadaan tenaga-tenaga kesehatan dalam usaha untuk meningkatkan derajat kesehatan umum. Usaha ini ditujukan untuk memperbaiki kesejahteraan rakyat, sekaligus dalam rangka usaha pembinaan dan peningkatan mutu fisik sumber daya manusia.

Rumah sakit merupakan salah satu prasarana kesehatan yang paling vital di Kecamatan Teluk Ambon Baguala. Jumlah Rumah Sakit sebanyak 3 buah. Sarana kesehatan lain yang tidak kalah pentingnya adalah Pusat Kesehatan Masyarakat (Puskesmas) yang menurut laporan Dinas Kesehatan Kota Ambon pada tahun 2021 tercatat sebanyak 4 Puskesmas, 6 unit Puskesmas Pembantu dan 3 Klinik Kesehatan.

Program Keluarga Berencana (KB) merupakan suatu usaha langsung yang ditujukan untuk mengurangi tingkat kelahiran terutama melalui program penggunaan alat kontrasepsi secara konsisten dan berkesinambungan. Disamping itu, Program KB ini bertujuan membangun keluarga kecil yang bahagia dan sejahtera.

*Teluk Ambon Baguala Subdistrict also has some higher Institutes they are Nurse Academy, Medical Polytechnique, Trinity Colleges for Administration Science and State Institute of Christian.*

#### 4.2. Health

*One of governmental services relating to the public health is to provide various public health facilities and recruit more official health persons in order to improve degree of public health. This effort purposed to improve people prosperity also in order to improve and construct physic quality of human resource.*

*Hospital represent one of most vital health infrastructure in Teluk Ambon Baguala Subdistrict, totally of 3 hospitals. Other is Public Health Center (PHC), what according to report from Public Health Service data noted as much as 4 main PHCs in 2021, 6 Aiding PHCs and 3 Clinics.*

*Family Planning (FP) program represent a direct effort to decrease birth rate especially through program using intrauterine device consistently and continual. Beside that, FP program aim to build prosperous and happy small family.*

Adapun Jumlah Kelahiran Bayi Tercatat di Kecamatan Teluk Ambon Baguala tahun 2021 Menurut Penolong Kelahiran adalah 856 kelahiran bayi dibantu oleh tenaga kesehatan dan 3 kelahiran bayi dibantu oleh Dukun Terlatih.

#### **4.3. Agama**

Mayoritas penduduk Kecamatan Teluk Ambon Baguala beragama Islam, kemudian Kristen Protestan dan Kristen Katholik.

Di Kecamatan Teluk Ambon Baguala terdapat 4 Gereja Katolik, 52 Gereja Protestan, 22 Masjid (Tabel 4.3.2)

*The Number of Births of Babies Recorded in Teluk Ambon Baguala Subdistrict in 2021 according to Birth Assistance is 856 births assisted by health workers and 3 births assisted by Trained Shamans.*

#### **4.3. Religion**

*The majority of religion of the people of Teluk Ambon Baguala Subdistrict are Islam, then followed by Protestants and Catholics.*

*There are 4 Catholic Churches, 52 Protestant Churches, 22 Mosques in Teluk Ambon Baguala Subdistrict (Table 4.3.2).*

#### 4.1 PENDIDIKAN EDUCATION

**Tabel 4.1.1** Banyaknya Sekolah dirinci menurut Desa/Kelurahan dan Jenjang Pendidikan di Kecamatan Teluk Ambon Baguala, 2021  
**Table** *Number of Public Schools by Village/Kelurahans and Level Education in Teluk Ambon Baguala Subdistrict, 2021*

Desa/Kelurahan Village/Kelurahan	TK Kindergarten	SD Elementary School	SMP Junior High School	SMA Senior High School	SMK Vocational High School
(1)	(2)	(3)	(4)	(5)	(6)
009 Waiheru	2	1	-	2	2
010 Nania	2	4	2	-	1
011 Negeri Lama	1	1	1	-	-
012 Passo	5	9	1	2	1
013 Kel. Lateri	3	4	1	2	1
014 Halong	3	7	1	-	2
015 Latta	-	2	-	-	-
<b>Kecamatan Teluk Ambon Baguala</b>	<b>16</b>	<b>28</b>	<b>6</b>	<b>6</b>	<b>7</b>

Sumber/Source: Data Dapodik Kemendikbud semester Ganjil T.A 2021/2022 per 30 Juni 2022/Data from Dapodik Kemendikbud Odd semester T.A 2021/2022 as of June 30, 2022



**Tabel** 4.1.2  
**Table**

**Banyaknya Sekolah Swasta Dirinci Menurut Desa di Kecamatan Teluk Ambon Baguala, 2021**  
**Number of Private Schools by Village in Teluk Ambon Baguala Subdistrict, 2021**

Desa/Kelurahan Village/Kelurahan		TK Kindergarten	SD Elementary School	SMP Junior High School	SMA/SMK Senior/Vocational High School
(1)	(2)	(3)	(4)	(5)	
009	Waiheru	-	-	-	-
010	Nania	-	1	-	1
011	Negeri Lama	-	-	-	-
012	Passo	-	2	1	1
013	Kel. Lateri	-	1	1	-
014	Halong	-	1	1	2
015	Latta	-	-	-	-
<b>Kecamatan Teluk Ambon Baguala</b>		-	<b>5</b>	<b>3</b>	<b>4</b>

Sumber/Source: Data Dapodik Kemendikbud semester Ganjil T.A 2021/20221 per 30 Juni 2022/Data from Dapodik Kemendikbud Odd semester T.A 2021/20221 as of June 30, 2022

**Tabel 4.1.3** Rasio Murid dan Guru menurut Tingkat Sekolah di Kecamatan Teluk Ambon Baguala, 2021  
**Table** Pupils to Teacher Ratio by School Levels in Teluk Ambon Baguala Subdistrict, 2021

Tingkat Pendidikan Educational Level	Murid/Pupils	Guru/Teachers	Rasio Murid terhadap Guru/ Pupils to Teacher Ratio
(1)	(2)	(3)	(4)
Taman Kanak-Kanak (TK)/ <i>Kindergarten</i>	416	30	14:1
Sekolah Dasar Negeri(SD) <i>Primary Elementary Schools</i>	5 287	325	16:1
Sekolah Menengah Pertama (SMP)/ <i>Junior High Schools</i>	2 744	212	13:1
Sekolah Menengah Atas (SMA)/Sekolah Menengah Kejuruan(SMK)Negeri/ <i>Public Senior/Vocational High Schools</i>	2 901	236	12:1
Sekolah Menengah Atas (SMA)/Sekolah Menengah Kejuruan (SMK) Swasta <i>Private Senior/Vocational High Schools</i>	2 821	309	9:1
<b>Jumlah/Total</b>	<b>14 169</b>	<b>1 112</b>	<b>13:1</b>

Sumber/Source: Data Dapodik Kemendikbud semester Ganjil T.A 2021/20221 per 30 Juni 2022/Data from Dapodik Kemendikbud Odd semester T.A 2021/20221 as of June 30, 2022

## 4.2 KESEHATAN HEALTH

**Tabel 4.2.1** Jumlah Rumah Sakit, Puskesmas dan Puskesmas Pembantu Menurut Desa/Kelurahan di Kecamatan Teluk Ambon Baguala, 2017-2021  
*Number of Hospitals, Public Health Centers and Aiding PHC by Village in Teluk Ambon Baguala Subdistrict, 2017-2021*

Jenis Sarana Kesehatan <i>Type of Health Facilities</i>	2017	2018	2019	2020	2021
(1)	(2)	(3)	(4)	(5)	(6)
Rumah Sakit <i>Hospital</i>	3	3	3	3	3
Puskesmas <i>Public Health Center</i>	4	4	4	4	4
Puskesmas Keliling <i>Mobile Health Center</i>	4	4	4	4	4
Puskesmas Pembantu <i>Aiding PHC</i>	5	5	5	5	6
Posyandu <i>Integrated Ministering Post</i>	43	42	48	48	50
Klinik/Balai Kesehatan <i>Clinic</i>	-	1	1	1	3
Praktek Bidan <i>Midwifery</i>	2	7	7	7	7
<b>Jumlah/Total</b>	<b>61</b>	<b>67</b>	<b>72</b>	<b>72</b>	<b>77</b>

Sumber/Source: Dinas Kesehatan Kota Ambon/Official of Health Ambon Municipality

**Tabel 4.2.2** Jumlah Tenaga Kesehatan di Kecamatan Teluk Ambon Baguala, 2021  
**Table** Number of Health Workers in Teluk Ambon Baguala Subdistrict, 2021

Tenaga Medis Medical Personnel	Jumlah Total
(1)	(2)
Dokter Doctor	87
Dokter Gigi Dentist	11
Perawat Nurse	239
Bidan Midwife	38
Tenaga Farmasi Pharmacist	32
Tenaga Kesehatan Masyarakat Public Health Workers	5
Tenaga Kesehatan Lingkungan Environmental Health Workers	12
Tenaga Gizi Nutritionist	22
Ahli Teknologi Laboratorium Medical Laboratory Technologist	32

Sumber/Source: Dinas Kesehatan Kota Ambon/Official of Health Ambon Municipality

**Tabel** 4.2.3  
**Table**

**Jumlah Kasus HIV/AIDS, IMS, DBD, TBC dan Malaria di  
Kecamatan Teluk Ambon Baguala, 2017-2021**  
*Number of Cases of HIV/AIDS, Sexually Contamine Infection,  
Dengue, Diarrhea, Tuberculosis and Malaria in Teluk Ambon  
Baguala Subdistrict, 2017-2021*

Jenis Penyakit <i>Type of Disease</i>	2017	2018	2019	2020	2021
(1)	(2)	(3)	(4)	(5)	(6)
HIV/AIDS	*)	*)	3	*)	*)
Infeksi Menular Seksual <i>Sexually Contamine Infection</i>	*)	*)	172	*)	*)
Demam Berdarah Dengue <i>Dengue</i>	-	5	21	10	18
Diare <i>Diarrhea</i>	397	327	460	187	176
TBC <i>Tuberculosis</i>	121	124	191	90	90
Malaria	63	8	21	7	15

Keterangan/Note: \*) Data tidak tersedia/Data is not available

Sumber/Source: Dinas Kesehatan Kota Ambon/Official of Health Ambon Municipality

**Tabel 4.2.4** Banyaknya Bayi yang Lahir pada Rumah Sakit di Kecamatan Teluk Ambon Baguala, 2017-2021  
**Table** *Number of Babies Born at Hospital in Teluk Ambon Baguala Subdistrict, 2017-2021*

<b>Bayi yang Lahir</b> <b>Babies Born</b>	<b>2017</b>	<b>2018</b>	<b>2019</b>	<b>2020</b>	<b>2021</b>
(1)	(2)	(3)	(4)	(5)	(6)
Hidup <i>Alive</i>	1 026	842	1 125	887	855
Mati <i>Death</i>	8	1	10	8	4
<b>Bayi yang lahir</b> <b>Babies Born</b>	<b>1 034</b>	<b>843</b>	<b>1 135</b>	<b>895</b>	<b>859</b>

Sumber/Source: Dinas Kesehatan Kota Ambon/Official of Health Ambon Municipality

**Tabel**  
**Table** 4.2.5

**Banyaknya Kelahiran Bayi Tercatat di Kecamatan Teluk Ambon Baguala Menurut Penolong Kelahiran, 2017-2021**  
**Number of Registered Births by Birth Practitioner in Teluk Ambon Baguala Subdistrict, 2017-2021**

<b>Penolong Kelahiran</b> <b>Birth Practitioner</b>	<b>2017</b>	<b>2018</b>	<b>2019</b>	<b>2020</b>	<b>2021</b>
(1)	(2)	(3)	(4)	(5)	(6)
Tenaga Kesehatan <i>Medical Staff</i>	1 092	979	1 103	890	856
Dukun Terlatih <i>Trained Midwives</i>	99	9	10	1	3
Dukun Belum Terlatih <i>Untrained Midwives</i>	*)	*)	*)	*)	*)
<b>Kecamatan Teluk Ambon Baguala</b>	<b>1 191</b>	<b>988</b>	<b>1 113</b>	<b>891</b>	<b>859</b>

Keterangan/Note: \*) Data tidak tersedia/Data is not available

Sumber/Source: Dinas Kesehatan Kota Ambon/Official of Health Ambon Municipality

**Tabel 4.2.6** Banyaknya Anak yang Sudah Mendapat Vaksinasi di Kecamatan Teluk Ambon Baguala, 2017-2021  
**Table** *Number of Places of Worship in Teluk Ambon Baguala Subdistrict, 2017-2021*

Jenis Vaksinasi Type of Vaccination		2017	2018	2019	2020	2021
(1)		(2)	(3)	(4)	(5)	(6)
	BCG	1 052	954	1 147	895	891
DPT	I	802	1 106	1 189	907	853
	II	708	1 095	1 170	914	957
	III	655	1 075	1 209	868	802
Polio	I	951	1 057	1 153	900	876
	II	840	1 056	1 186	909	996
	III	780	1 058	1 215	904	1 001
	IV	804	1 015	1 212	866	805
	Campak	1 032	1 073	1 199	...	...
	D.T.A I	1 011	958	991	...	...
T.T.A	I	838	1 182	745	...	...
	II	-	-	773	...	...

Keterangan/Note: ... Imunisasi Campak, DTA, dan TTA tidak dilaksanakan karena Sekolah Diliburkan Akibat Pandemi/Measles, DTA, and TTA immunizations were not implemented because schools were closed due to the pandemic

Sumber/Source: Dinas Kesehatan Kota Ambon/Official of Health Ambon Municipality



**Tabel** 4.2.7  
**Table**

**Banyaknya Bayi yang Sudah Mendapat Vaksinasi  
Hepatitis B di Kecamatan Teluk Ambon Baguala, 2017-  
2021**  
*Number of Babies who Got Hepatitis B Vaccination in Teluk  
Ambon Baguala Subdistrict, 2017-2021*

Jenis Vaksinasi <i>Type of Vaccination</i>		2017	2018	2019	2020	2021
(1)		(2)	(3)	(4)	(5)	(6)
Hepatitis B	I	1 106	802	1 189	907	853
	II	1 095	708	1 170	914	957
	III	1 075	655	1 209	868	802

Sumber/Source: Dinas Kesehatan Kota Ambon/Official of Health Ambon Municipality

**Tabel 4.2.8** Banyaknya Penyerapan Gizi Balita di Kecamatan Teluk Ambon Baguala, 2017-2021  
**Table** *Number of Toddlers Nutrient Absorption in Teluk Ambon Baguala Subdistrict, 2017-2021*

Penolong Kelahiran <i>Birth Practitioner</i>	2017	2018	2019	2020	2021
(1)	(2)	(3)	(4)	(5)	(6)
Baik <i>Good</i>	2 549	4 961	4 864	2 118	2 402
Kurang <i>Less</i>	55	45	46	36	58
Buruk <i>Bad</i>	2	3	1	2	19
Lebih <i>More</i>	12	8	10	2	48
<b>Kecamatan Teluk Ambon Baguala</b>	<b>2 618</b>	<b>5 017</b>	<b>4 921</b>	<b>2 158</b>	<b>2 527</b>

Sumber/Source: Dinas Kesehatan Kota Ambon/Official of Health Ambon Municipality

**Tabel** 4.2.9  
**Table**

**Banyaknya Fasilitas Olahraga dan Keberadaan Kelompok Kegiatan di Kecamatan Teluk Ambon Baguala, 2021**  
**Number of Sports Facilities and Existence of Activity Groups in Teluk Ambon Baguala District, 2021**

Desa/Kelurahan <i>Village/Kelurahan</i>	Sepak Bola <i>Soccer</i>		Bola Voli <i>Volley Ball</i>	
	Keberadaan Fasilitas <sup>1</sup> <i>Facility Existence<sup>1</sup></i>	Keberadaan Kelompok Kegiatan <sup>2</sup> <i>Activities Existence<sup>2</sup></i>	Keberadaan Fasilitas <sup>1</sup> <i>Facility Existence<sup>1</sup></i>	Keberadaan Kelompok Kegiatan <sup>2</sup> <i>Activities Existence<sup>2</sup></i>
(1)	(2)	(3)	(4)	(5)
Waiheru	1	1	1	1
Nania	1	1	4	1
Negeri Lama	1	1	1	1
Passo	1	1	1	1
Lateri	4	2	4	2
Halong	4	2	4	2
Latta	1	1	1	2

Lanjutan Tabel/*Continued Table* 4.2.9

Desa/Kelurahan <i>Village/Kelurahan</i>	Bulu Tangkis <i>Badminton</i>		Tenis Meja <i>Table Tennis</i>	
	Keberadaan Fasilitas <sup>1</sup> <i>Facility Existence<sup>1</sup></i>	Keberadaan Kelompok Kegiatan <sup>2</sup> <i>Activities Existence<sup>2</sup></i>	Keberadaan Fasilitas <sup>1</sup> <i>Facility Existence<sup>1</sup></i>	Keberadaan Kelompok Kegiatan <sup>2</sup> <i>Activities Existence<sup>2</sup></i>
(1)	(6)	(7)	(8)	(9)
Waiheru	4	2	4	2
Nania	4	2	4	2
Negeri Lama	4	1	4	2
Passo	4	2	4	2
Lateri	4	2	4	2
Halong	4	2	1	2
Latta	1	1	1	2

Lanjutan Tabel/*Continued Table* 4.2.9

Desa/Kelurahan <i>Village/Kelurahan</i>	Bola Basket <i>Basket Ball</i>		Futsal <i>Futsal</i>		
	Keberadaan Fasilitas <sup>1</sup> <i>Facility Existence<sup>1</sup></i>	Keberadaan Kelompok Kegiatan <sup>2</sup> <i>Activities Existence<sup>2</sup></i>	Keberadaan Fasilitas <sup>1</sup> <i>Facility Existence<sup>1</sup></i>	Keberadaan Kelompok Kegiatan <sup>2</sup> <i>Activities Existence<sup>2</sup></i>	
(1)	(10)	(11)	(12)	(13)	
Waiheru		1	2	4	2
Nania		4	2	4	2
Negeri Lama		4	2	4	2
Passo		1	2	4	2
Lateri		4	2	1	2
Halong		4	2	4	2
Latta		4	2	1	2

Lanjutan Tabel/*Continued Table* 4.2.9

Desa/Kelurahan <i>Village/Kelurahan</i>	Tenis Lapangan <i>Tennis</i>		Biliar <i>Pool</i>	
	Keberadaan Fasilitas <sup>1</sup> <i>Facility Existence<sup>1</sup></i>	Keberadaan Kelompok Kegiatan <sup>2</sup> <i>Activities Existence<sup>2</sup></i>	Keberadaan Fasilitas <sup>1</sup> <i>Facility Existence<sup>1</sup></i>	Keberadaan Kelompok Kegiatan <sup>2</sup> <i>Activities Existence<sup>2</sup></i>
(1)	(14)	(15)	(16)	(17)
Waiheru	4	2	4	2
Nania	4	2	4	2
Negeri Lama	4	2	4	2
Passo	4	2	1	2
Lateri	4	2	4	2
Halong	4	2	1	2
Latta	1	1	1	2

Lanjutan Tabel/*Continued Table* 4.2.9

Desa/Kelurahan <i>Village/Kelurahan</i>	Fitness/Aerobik <i>Fitness/Aerobic</i>		Renang <i>Swimming</i>	
	Keberadaan Fasilitas <sup>1</sup> <i>Facility Existence<sup>1</sup></i>	Keberadaan Kelompok Kegiatan <sup>2</sup> <i>Activities Existence<sup>2</sup></i>	Keberadaan Fasilitas <sup>1</sup> <i>Facility Existence<sup>1</sup></i>	Keberadaan Kelompok Kegiatan <sup>2</sup> <i>Activities Existence<sup>2</sup></i>
(1)	(18)	(19)	(20)	(21)
Waiheru	4	2	1	2
Nania	4	2	4	2
Negeri Lama	4	2	4	2
Passo	4	2	4	2
Lateri	4	2	1	2
Halong	4	2	3	2
Latta	4	2	1	2

Lanjutan Tabel/*Continued Table* 4.2.9

Desa/Kelurahan <i>Village/Kelurahan</i>	Bela Diri <i>Self-defense Sport</i>	
	Keberadaan Fasilitas <sup>1</sup> <i>Facility Existence<sup>1</sup></i>	Keberadaan Kelompok Kegiatan <sup>2</sup> <i>Activities Existence<sup>2</sup></i>
(1)	(22)	(23)
Waiheru	4	2
Nania	4	2
Negeri Lama	4	2
Passo	4	2
Lateri	4	2
Halong	1	1
Latta	4	2

Catatan/*Note*:  
<sup>1)</sup> 1: Ada, Baik/*Exist, good condition*  
 2: Ada, rusak sedang/*Exist, slightly damaged*  
 3: Ada, rusak berat/*Exist, heavily damaged*  
 4: Tidak Ada/*Does not exist*

<sup>2)</sup> 1: Ada/*Exist*  
 2: Tidak ada/*Does not exist*

Sumber/*Source*: BPS, Pendataan Potensi Desa (Podes) 2021/*BPS-Statistics Indonesia, Village Potential Data Collecting 2021*



### 4.3 AGAMA RELIGION

**Tabel** 4.3.1 **Jumlah Penduduk Kota Ambon Menurut Agama di**  
**Table** **Kecamatan Teluk Ambon Baguala, 2017–2021**  
**Number of Ambon Population by Religion in Teluk Ambon**  
**Baguala Subdistrict, 2017–2021**

Tahun Year	Islam Moslem	Kristen Protestan Protestant	Kristen Katholik Catholic	Hindu Hindus	Buddha Buddhist	Jumlah Total
(1)	(2)	(3)	(4)	(5)	(6)	(7)
2017	61 223	42 231	2 841	105	3	106 437
2018	*)	*)	*)	*)	*)	*)
2019	61 223	42 349	6 664	-	-	110 236
2020	18 221	42 542	2 612	46	18	63 429
2021	26 241	22 574	926	10	7	49 758

Catatan/Note: \*) Data Tidak Tersedia/Data not available

Sumber/Source: Kantor Kementerian Agama Kota Ambon/Office of Ministry of Religion Affairs, Ambon

**Tabel** 4.3.2  
**Table**

**Banyaknya Sarana Peribadatan di Kecamatan Teluk Ambon Baguala, 2021**  
**Number of Places of Worship in Ambon Baguala Subdistrict, 2021**

Desa/Kelurahan Village/Kelurahan	Masjid Mosque	Mushola Pray Room	Gereja Protestan Protestant Church	Gereja Katholik Catholic Church	Pura Temple	Vihara
(1)	(2)	(3)	(4)	(5)	(6)	(7)
Waiheru	12	4	1	1	-	-
Nania	1	1	1	-	-	-
Negeri Lama	29	1	5	-	-	-
Passo	23	2	25	2	-	-
Lateri	23	-	2	-	-	-
Halong	1	-	2	-	-	-
Latta	1	1	16	1	-	-
<b>Kecamatan Teluk Ambon Baguala</b>	<b>22</b>	<b>9</b>	<b>52</b>	<b>4</b>	<b>-</b>	<b>-</b>

Sumber/Source: Kantor Kementerian Agama Kota Ambon/Office of Ministry of Religion Affairs, Ambon



**05**

**PERTANIAN  
AGRICULTURE**

**Produksi perikanan  
di Kecamatan Teluk Ambon  
Baguala mencapai  
**3.764,23 ton**  
sepanjang tahun 2021**

**ULASAN****DESCRIPTION****5.1. Perikanan**

Pada tahun 2021 produksi perikanan di Kota Ambon mencapai 28.482,63 ton. Nilai produksi tersebut mencapai 534.389,07 juta rupiah.

**5.2. Pertanian Tanaman Perkebunan**

Untuk luas areal Kelapa dan Cengkeh di tahun 2021, Kecamatan Teluk Ambon Baguala menduduki posisi kelima dan keempat dengan luas areal masing-masing sebesar 145 Ha dan 222 Ha setelah Kecamatan Nusaniwe pada peringkat pertama.

**5.3. Pertanian Tanaman Palawija**

Pada tahun-tahun sebelumnya hingga tahun 2021, Kecamatan Teluk Ambon Baguala merupakan Sentra Produksi Tanaman Palawija untuk wilayah Kota Ambon dan sekitarnya. Luas Area, Luas Panen, Hasil Produksi dan rata-rata produksi dapat dilihat pada tabel 5.3.1.

**5.4. Tanaman Hortikultura**

Dalam hal ini mencakup tanaman Obat-obatan, tanaman buah buahan dan tanaman Sayuran berupa tahunan dan semusim. Di tahun 2021 untuk Kecamatan Teluk Ambon Baguala tanaman yang lebih banyak diusahakan oleh petani adalah tanaman Bio Farmaka (Obat-obatan) dengan luas panen dan produksi yang lebih besar dibandingkan dengan tanaman Buah-buahan dan tanaman Sayuran.

**5.1. Fishery**

*In 2021 fisheries production in Ambon Municipality reached 28,482.63 tons. The production value reached 534,389.07 million rupiahs.*

**5.2. Plantation Crops**

*For the area of Coconut and Cloves in 2021, Teluk Ambon Baguala Subdistrict occupies the fifth and fourth positions with an area of 145 Ha and 222 Ha, respectively, after Nusaniwe District is in first place.*

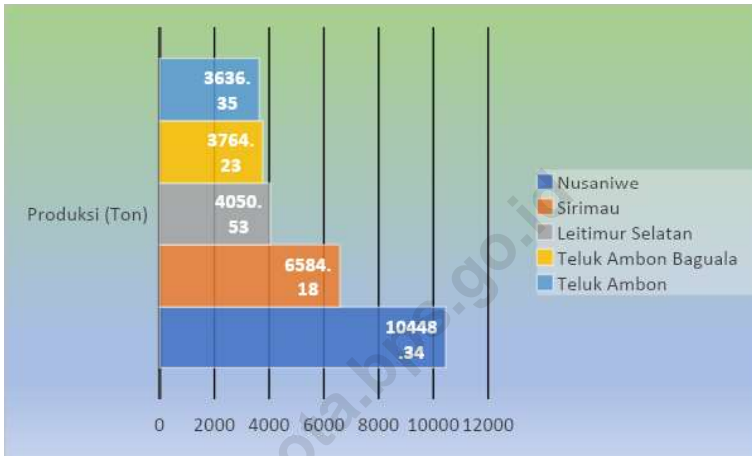
**5.3. Agricultural Crops**

*In the previous years up to 2021, Teluk Ambon Baguala Subdistrict was a producer center of palawija crops for the city of ambon and its surroundings. The area, harvested area, yield, average production can be seen in table 5.3.1.*

**5.4. Horticulture Plant**

*This includes medicinal plants, fruit plants and vegetable crops in the form of annuals and annuals. In 2021 for Teluk Ambon Baguala Subdistrict, the plants that are mostly cultivated by farmers are Bio Farmaka (Drugs) plants with a larger harvest area and production compared to fruit and vegetable crops.*

**Gambar 5.1** Produksi Perikanan (Ton) di Kota Ambon menurut Kecamatan, 2021  
**Figures** *Fishery Production (Ton) in Ambon City by Districts, 2021*



## 5.1 PERIKANAN FISHERIES

**Tabel 5.1.1** Perkembangan Produksi (Ton) dan Nilai Produksi (Rp) Perikanan di Kecamatan Teluk Ambon Baguala, 2017 – 2021  
*Trend of Fishery Production (Ton) and Value (Rp) in Teluk Ambon Baguala Subdistricts, 2017 – 2021*

Tahun Year	Produksi Production	Nilai Value
(1)	(2)	(3)
2021	3 764,23	76 225 342
2020	6 354,55	712 918
2019	2 369,68	4 739,36
2018	2 602,10	130 105
2017	2 116,38	7 327 529

Sumber/Source: Dinas Perikanan Kota Ambon/Official of Fisheries Ambon Municipality

**5.2 PERTANIAN TANAMAN PERKEBUNAN  
PLANTATION CROPS**

**Tabel 5.2.1 Luas Areal (Ha) dan Produksi (Ton) Tanaman Perkebunan di Kecamatan Teluk Ambon Baguala, 2020 dan 2021**  
**Table Plantation Area and Production of Plant in Teluk Ambon Baguala Subdistrict, 2020 and 2021**

Jenis Tanaman Type of Plant	Luas Tanaman Crop Area (Ha)		Produksi Production (Ton)	
	2020	2021	2020	2021
(1)	(2)	(3)	(4)	(5)
Cengkeh/Clove	240	222	67,20	61,60
Kelapa/Coconut	143	145	60,72	60,72
Pala/Nutmeg	160	158	34	40,80
Jambu Mete/Cashew	5	15	2	2,98
Kakao/Cocoa	9	11	3,60	6,00
Kopi/Coffee	-	-	-	-

Sumber/Source: Dinas Pertanian dan Ketahanan Pangan Kota Ambon/Ambon Municipality Agriculture and Food Security Service

### 5.3 PERTANIAN TANAMAN PALAWIJA AGRICULTURAL CROPS

**Tabel** 5.3.1  
**Table**

**Luas Areal, Luas Panen, Produksi dan Rata-rata Produksi Tanaman Palawija di Kecamatan Teluk Ambon Baguala, 2021**

***Cultivated Area, Harvested Area, Production and Average production of Palawija Crops in Teluk Ambon Baguala Subdistricts, 2021***

<b>Tanaman Palawija Crop Planted</b>	<b>Luas Areal Cultivated Area (Ha)</b>	<b>Luas Panen Harvested Area (Ha)</b>	<b>Produksi Production (Ton)</b>	<b>Rata-rata Produksi Average Production (Ton/Ha)</b>
(1)	(2)	(3)	(4)	(5)
Jagung/ <i>Maize</i>	1	1	-	-
Ubi Kayu/ <i>Cassava</i>	19	18	346	19,29
Ubi Jalar/ <i>Potatoes</i>	-	-	-	-
Kacang Tanah/ <i>Peanut</i>	-	-	-	-

Sumber/*Source*: Kota Ambon Dalam Angka 2022/*Ambon Municipality in Figures 2022*



**5.4 PERTANIAN TANAMAN HORTIKULTURA  
HORTICULTURAL CROPS**

**Tabel 5.4.1 Luas Areal (Ha) dan Produksi (Ton) Tanaman Obat-obatan di Kecamatan Teluk Ambon Baguala, 2020 dan 2021**  
**Table Plantation Area and Production of Medicinal Plant in Teluk Ambon Baguala Subdistrict, 2020 and 2021**

Jenis Tanaman <i>Kind of Plants</i>	Luas Tanaman <i>Cultivated Area (Ha)</i>		Produksi <i>Production (Ton)</i>	
	2020	2021	2020	2021
(1)	(2)	(3)	(4)	(5)
Jahe/ <i>Ginger</i>	3 900	3 200	7 950	7 050
Laos/Lengkuas/ <i>Galanga</i>	13 800	20 800	31 050	51 300
Kencur/ <i>East Indian Galangal</i>	2 625	1 450	4 873	3 675
Kunyit/ <i>Turmeric</i>	2 900	1 950	5 700	4 350

Sumber/Source: Kota Ambon Dalam Angka 2022/*Ambon Municipality in Figures 2022*

**Tabel**  
**Table** 5.4.2

**Luas Areal (Ha) dan Produksi (Ton) Tanaman Sayuran  
di Kecamatan Teluk Ambon Baguala, 2020 dan 2021**  
**Plantation Area and Production of Vegetables Plant in Teluk  
Ambon Baguala Subdistrict, 2020 and 2021**

Jenis Tanaman <i>Kind of Plants</i>	Luas Tanaman <i>Cultivated Area</i> (Ha)		Produksi <i>Production</i> (Ton)	
	2020	2021	2020	2021
(1)	(2)	(3)	(4)	(5)
Bawang Merah/ <i>Shallot</i>	-	-	-	-
Cabai Besar/ <i>Capsicum Annum</i>	-	-	-	-
Cabai Rawit/ <i>Capsicum Frutescens</i>	1	0	115	10
Kubis/ <i>Cabbage</i>	-	-	-	-
Tomat/ <i>Tomato</i>	5	3	469	350
Bawang Putih/ <i>Garlic</i>	-	-	-	-
Kangkung/ <i>Water Spinach</i>	92	94	7 362	6 777
Bayam/ <i>Spinach</i>	63	45	2 694	1 707
Buncis/ <i>String Bean</i>	-	-	-	-
Kacang Panjang/ <i>Long Bean</i>	5	1	-	-
Terong/ <i>Eggplant</i>	-	-	-	-

Sumber/Source: Kota Ambon Dalam Angka 2022/*Ambon Municipality in Figures 2022*

**Tabel** 5.4.3  
**Table**

**Produksi (Ton) Tanaman Buah-buahan di Kecamatan Teluk Ambon Baguala, 2020 dan 2021**  
**Production of Fruit Plant in Teluk Ambon Baguala Subdistrict, 2020 and 2021**

Jenis Tanaman <i>Kind of Plants</i>	Produksi <i>Production</i> (Ton)	
	2020	2021
(1)	(4)	(5)
Mangga/ <i>Mango</i>	74,00	13,30
Durian/ <i>Durians</i>	18,00	-
Jeruk Siam/ <i>Tangerine</i>	-	-
Pisang/ <i>Banana</i>	41,00	33,50
Pepaya/ <i>Papaya</i>	14,60	16,50
Salak/ <i>Snake Fruit</i>	1,70	2,10
Duku/ <i>Duku</i>	8,00	-
Nangka/ <i>Jack Fruit</i>	17,00	12,30

Sumber/Source: Kota Ambon Dalam Angka 2022/*Ambon Municipality in Figures 2022*

The background of the slide is a photograph of the interior of a bus. Several passengers are seated, seen from behind. The bus has orange handrails and a red 'STOP' button on a vertical pole. The view through the front window shows a blurred city street scene.

06

**PARIWISATA, TRANSPORTASI, DAN KOMUNIKASI**  
***TOURISM, TRANSPORTATION, AND COMMUNICATION***

**Jumlah angkutan umum  
yang beroperasi di  
kecamatan Teluk Ambon Baguala  
adalah sebanyak **219** kendaraan**

**ULASAN**

**DESCRIPTION**

**6.1. Transportasi dan Komunikasi**

Peranan sektor transportasi sangat penting dalam pembangunan, karena merupakan penunjang bagi kelancaran pembangunan pada sektor-sektor lainnya.

Jumlah sarana angkutan darat yang beroperasi di Kecamatan Teluk Ambon Baguala pada tahun 2021 tercatat sebanyak 219 unit yang melayani 12 (dua belas) trayek (Tabel 6.1).

**6.2. Pariwisata**

Berdasarkan data dari Dinas Pariwisata dan Kebudayaan Kota Ambon, terdapat 7 objek wisata yang berlokasi di kecamatan Teluk Ambon Baguala, namun 72 persen diantaranya belum dikembangkan.

Perkembangan pariwisata yang terus meningkat seiring berjalannya waktu mampu meningkatkan pemasukan devisa negara Indonesia dari sektor pariwisata. Perkembangan pariwisata Indonesia beriringan dengan kenaikan dari penyedia jasa akomodasi, hal ini juga membuat Badan Pusat Statistik melakukan pengumpulan berbagai informasi mengenai ketersediaan penyedia jasa akomodasi serta berbagai karakteristik penyedia jasa hotel yang ada dengan melakukan survei secara berkala setahun sekali.

**6.1. Transportation**

*The role of the transportation sector is very important for the smooth development of the other sector.*


*The number of land transport operating in Teluk Ambon Baguala Subdistrict in 2021 recorded 219 units that serve 12 routes ( Table 6.1).*

**6.2. Tourism**

*Based on the data from Ambon Regional Office of Tourism and Culture, there were 7 tourism objects in Teluk Ambon Baguala Subdistrict, however 72 percent of them are not yet developed.*

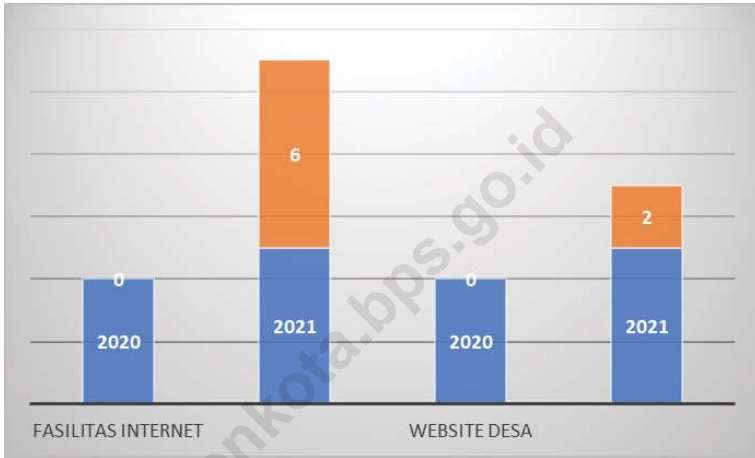
*The development of tourism that continues to increase over time is able to increase Indonesia's foreign exchange income from the tourism sector. The development of Indonesian tourism is accompanied by an increase in accommodation service providers, this also makes the Central Statistics Agency collect various information regarding the availability of accommodation service providers and various characteristics of existing hotel service providers by conducting periodic surveys once a year.*

**Gambar 6.1** Jumlah Mobil Angkutan Umum menurut Trayek yang Beroperasi di Kecamatan Teluk Ambon Baguala, 2021  
**Figures** **Number of Public Transportation Operated by Designated Routes in Teluk Ambon Baguala Subdistrict, 2021**



Sumber/Source : Dinas Perhubungan Kota Ambon/Ambon Regional Office of Transportation

**Gambar 6.2** Jumlah Fasilitas Internet dan Website Desa di Kecamatan Teluk Ambon Baguala, 2020-2021  
**Figures** *Number of Village Internet and Website Facilities in Teluk Ambon Baguala District, 2020-2021*



Sumber/Source : ....

## 6.1 TRANSPORTASI TRANSPORTATION

**Tabel 6.1.1** Jumlah Mobil Angkutan Umum menurut Trayek yang Beroperasi di Kecamatan Teluk Ambon Baguala, 2017 – 2021  
*Number of Public Transportation Operated by Designated Routes in Teluk Ambon Baguala Subdistrict, 2017 – 2021*

Trayek yang Dilayani Designated Routes	Jumlah Angkutan Umum Number of Public Transportation				
	2017	2018	2019	2020	2021
(1)	(2)	(3)	(4)	(5)	(6)
Halong Baru/SMU	3	3	3	3	4
Lateri III	3	3	3	2	3
Passo/Passo Larier	102	107	107	107	109
Lateri Indah	6	6	6	6	6
Dusun Ama Ori	8	8	8	8	8
Ds.Tanah Putih	12	12	12	12	12
Lembah Argo	9	10	10	10	10
Passo - Laha	2	2	2	2	0
Batu Gong	16	15	15	15	15
Halong Atas	15	15	15	15	16
Waiheru Dalam	25	25	25	25	25
Nania Atas	11	11	11	11	11
<b>Kecamatan Teluk Ambon Baguala</b>	<b>217</b>	<b>217</b>	<b>217</b>	<b>216</b>	<b>219</b>

Sumber/Source: Dinas Perhubungan Kota Ambon/Ambon Regional Office of Transportation



## 6.2 KOMUNIKASI COMMUNICATION

**Tabel 6.2.1** Kapasitas Sentral Telepon di Kecamatan Teluk Ambon Baguala, 2017 – 2021  
**Table** *Capacity of Telephone Centrals in Teluk Ambon Baguala Subdistrict, 2017 – 2021*

Lokasi Sentral Telepon <i>Location of Telephone Central</i>	2017	2018	2019	2020	2021
(1)	(2)	(3)	(4)	(5)	(6)
Passo	2 900	2 900	2 900	2 900	2 900

Sumber/Source: Kantor Wilayah Telekomunikasi Maluku, Ambon/*Ambon Regional Office of Maluku Telecommunication*

**Tabel 6.2.2 Kantor Pos Pembantu di Kecamatan Teluk Ambon Baguala, 2017 – 2021**  
**Table Post Office Assistant in Teluk Ambon Baguala Subdistrict, 2017 – 2021**

Desa/Kelurahan Village/Kelurahan	Kantor Pos Pembantu Post Office Assistant				
	2017	2018	2019	2020	2021
(1)	(2)	(3)	(4)	(5)	(6)
Waiheru	-	-	-	-	-
Nania	-	-	-	-	-
Negeri Lama	-	-	-	-	-
Passo	1	1	1	1	...
Lateri	-	-	-	-	-
Latta	-	-	-	-	-
Halong	-	-	-	-	-

Catatan/Note: ... : Data terbaru belum tersedia/the latest data is not available yet

Sumber/Source: PT. Pos Indonesia (Persero) Kantor Pos Ambon, Bagian Properti/Indonesian Post, Limited Company, Ambon, Property

### 6.3 PARIWISATA TOURISM

**Tabel 6.3.1** Obyek-obyek Wisata di Kecamatan Teluk Ambon Baguala, 2021  
*Table* **Tourism Objects in Teluk Ambon Baguala Subdistrict, 2021**

Desa/Kelurahan <i>Village/Kelurahan</i>	Nama Objek Wisata <i>Name of Tourism Sites</i>	Jenis <i>Types</i>
(1)	(2)	(3)
Passo	Gereja Tua <i>Old Church</i>	Sejarah <i>History</i>
	Pantai Larier <i>Larier Beach</i>	Pantai <sup>1</sup> <i>Beach<sup>1</sup></i>
	Hutan Wisata <i>Forest Tourism</i>	Alam <sup>1</sup> <i>Nature<sup>1</sup></i>
	Blok Huis Modelbrug <i>Huis Modelbrug Block</i>	Sejarah <sup>1</sup> <i>History<sup>1</sup></i>
	Air Terjun Passo <i>Passo Waterfall</i>	Alam <sup>1</sup> <i>Nature<sup>1</sup></i>
	Pusat Dokumentasi Musik <i>Music Documentation Center</i>	Sejarah <i>History</i>
	Halong	Pantai Halong <i>Halong Beach</i>

Catatan/Note: 1. Belum dikembangkan (belum dimanfaatkan)/*Not developed*,  
2. Belum dipugar/*Not yet been restored*,  
3. Rusak (tidak terpelihara)/*Damaged*.

Sumber/Source: Dinas Pariwisata dan Kebudayaan Kota Ambon/*Tourism and Culture Office of Ambon Municipality*

**Tabel 6.3.2** Banyaknya Hotel/Penginapan di Kecamatan Teluk Ambon Baguala, 2021  
**Table** Number of Hotels/Lodging in Teluk Ambon Baguala Subdistrict, 2021

Desa/Kelurahan Village/Kelurahan	Hotel/Penginapan Hotels/Lodging	Kamar Rooms	Tempat Tidur Beds
(1)	(2)	(3)	(4)
Waiheru	-	-	-
Nania	-	-	-
Negeri Lama	-	-	-
Passo	Nadine's Home	15	15
Lateri	-	-	-
Latta	Hotel Astika	13	13
Halong	-	-	-
<b>Kecamatan Teluk Ambon Baguala</b>	<b>2</b>	<b>28</b>	<b>28</b>

Sumber/Source: Badan Pusat Statistik Kota Ambon/BPS-Statistics of Ambon Municipality



07

**PERBANKAN, KOPERASI, DAN PERDAGANGAN**  
**BANKING, COOPERATIVE, AND TRADE**

Ada **2 pasar permanen** yang terletak di wilayah kecamatan **Teluk Ambon Baguala**

**ULASAN****DESCRIPTION****7.1. Sarana Ekonomi**

Di Kecamatan Teluk Ambon Baguala terdapat berbagai jenis sarana Ekonomi, salah satunya Pasar dan ada sebanyak 4 pasar yang terdiri dari 2 Pasar Permanen, 1 Pasar Semi Permanen dan 1 Pasar Tanpa Bangunan, dapat dilihat di Tabel. 8.2.1). Keberadaan pasar ini selain sebagai sarana pertukaran barang dan jasa masyarakat, juga sebagai salah satu indikator pergerakan perekonomian di Desa/Kelurahan.

**7.2. Koperasi**

Jumlah koperasi di Kecamatan Teluk Ambon Baguala baik KUD maupun koperasi lainnya berjumlah 75 unit.

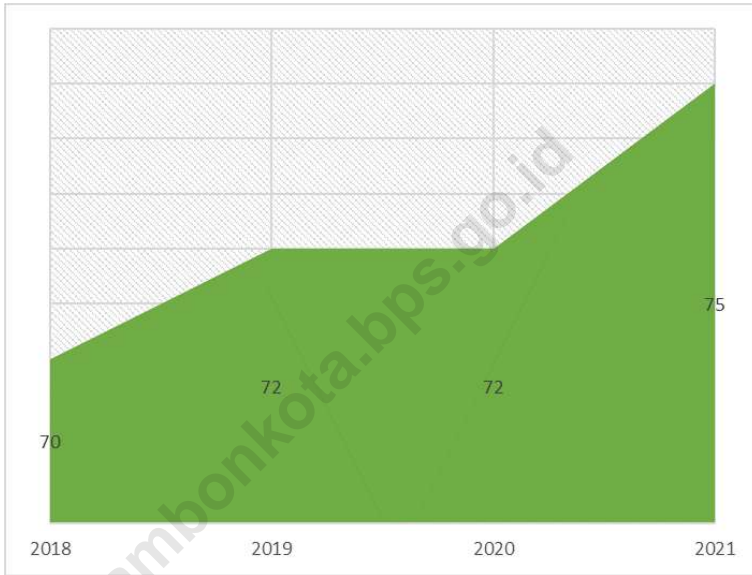
**7.1. Economic Means**

*In Teluk Ambon Baguala District there are various types of economic facilities, one of which is a market and there are 4 markets consisting of 2 permanent markets, 1 semi-permanent market and 1 market without buildings, which can be seen in the table. 8.2.1). The existence of this market is not only a means of exchanging goods and services for the community, but also as an indicator of economic movement in the Village/Kelurahan.*

**7.2. Cooperative**

*Number of cooperative in Teluk Ambon Baguala Subdistrict, both Village Unit Cooperative and also other cooperative are 75 units.*

**Gambar 7.1** Jumlah Koperasi Aktif di Kecamatan Teluk Ambon Baguala Tahun 2018–2021  
**Figures** *Number of Active Cooperatives in Teluk Ambon Baguala Subdistrict in 2018–2021*



Sumber/Source : Dinas Koperasi Kota Ambon/Official of Cooperative, Ambon Municipality

**Tabel** 7.1  
**Table**

**Jumlah Sarana Ekonomi Menurut Desa/Kelurahan di Kecamatan Teluk Ambon Baguala, 2021**  
**Number of Economic Facilities by Villages/Kelurahan in Teluk Ambon Baguala Subdistrict, 2021**

<b>Desa/Kelurahan</b> <i>Village/Kelurahan</i>	<b>Pertokoan</b> <i>Shops</i>	<b>Pasar Permanen</b> <i>Permanent Market</i>	<b>Pasar Semi Permanen</b> <i>Semi Permanent Market</i>	<b>Pasar Tanpa Bangunan</b> <i>Market without Buildings</i>	
(1)	(2)	(3)	(4)	(5)	
Waiheru		2	1	1	-
Nania		-	-	-	-
Negeri Lama		-	-	-	-
Passo		2	1	-	-
Lateri		-	-	-	-
Halong		-	-	-	-
Latta		-	-	-	1
<b>Kecamatan Teluk Ambon Baguala</b>		<b>4</b>	<b>2</b>	<b>1</b>	<b>1</b>



Lanjutan Tabel/Continued Table 7.1

<b>Desa/Kelurahan Village/Kelurahan</b>	<b>Minimarket Swalayan</b>	<b>Restoran Restaurant</b>	<b>Warung Makan Food Stalls</b>	<b>Toko Kelontong Grocery Shops</b>
(1)	(6)	(7)	(8)	(9)
Waiheru	3	-	9	56
Nania	2	5	8	20
Negeri Lama	1	5	5	41
Passo	13	5	25	55
Lateri	5	4	7	10
Halong	4	-	7	42
Latta	4	3	8	42
<b>Kecamatan Teluk Ambon Baguala</b>	<b>32</b>	<b>22</b>	<b>69</b>	<b>266</b>

Sumber/Source: BPS, Pendataan Potensi Desa (Podes) 2021/BPS-Statistics Indonesia, Village Potential Data Collecting 2021

**Tabel**  
**Table** 7.2

**Jumlah Koperasi Menurut Jenis Koperasi di Kecamatan  
Teluk Ambon Baguala, 2021**  
*Number of Cooperative by Type of Cooperative in Teluk  
Ambon Baguala Subdistrict, 2021*

Jenis Koperasi <i>Type of Cooperative</i>	Jumlah <i>Total</i>
(1)	(2)
K U D	2
Fungsional Pegawai Negeri	13
Fungsional TNI/POLRI	4
Koperasi Karyawan	-
Koperasi Serba Usaha	33
Koperasi Simpan Pinjam	7
Koperasi Pemuda	2
Koperasi Sekolah	-
Koperasi Profesi	-
Koperasi Perikanan	1
Kopersi Wanita	5
Koperasi Pensiunan	-
Koperasi Pedagang Kaki Lima	-
Koperasi Pasar	1
Koperasi Mahasiswa	2
Koperasi Pertanian	-
Koperasi Jasa Kelistrikan	-
Koperasi Veteran	-
Koperasi Kerajinan	-
Koperasi Angkutan	-
Koperasi Pondok Pesantren	-
Koperasi Jasa	4
Koperasi Konsumen	1
<b>Kecamatan Teluk Ambon Baguala</b>	<b>75</b>

Sumber/*Source*: Dinas Koperasi Kota Ambon/*Official of Cooperation, Ambon Municipality*

08

**INDUSTRI DAN ENERGI**  
**INDUSTRY AND ENERGY**

Sebanyak **3657** keluarga  
di kecamatan Teluk Ambon  
Baguala yang menggunakan  
listrik PLN

**ULASAN****DESCRIPTION****8.1. Industri**

Tahun 2021 di Kecamatan Teluk Ambon Baguala terdapat beberapa Jenis Industri dirinci menurut Perusahaan, Jumlah Tenaga Kerja dan Investasi (dapat dilihat di table 9.1.1). Industri tidak hanya berupa barang, namun juga berbentuk jasa. Beberapa contoh industri yang ada di Indonesia merupakan industri makanan dan minuman, tembakau, tekstil, kendaraan bermotor, mesin, perbankan, pergudangan, dan masih banyak lagi.

**8.2. Energi**

Dalam kehidupan, manusia membutuhkan energi untuk kelangsungan hidup sehari-hari. Tanpa adanya energi, manusia atau makhluk hidup lainnya akan kesulitan dalam melakukan sesuatu. Energi tidak dapat diciptakan atau dimusnahkan, melainkan hanya bisa diubah atau dikonversi menjadi bentuk lain, sesuai dengan hukum kekekalan energi.

Salah satu bentuk energi terbarukan adalah Energi Listrik. Sebagai kekuatan utama dalam kehidupan, energi memiliki berbagai macam bentuk yang dimanfaatkan dan bekerja sesuai dengan kebutuhannya.

**8.1. Industry**

*In 2021 in Teluk Ambon Baguala District, there are several types of industry broken down by company, number of workers and investment (can be seen in table 9.1.1). Industry is not only in the form of goods, but also in the form of services. Some examples of industries in Indonesia are the food and beverage industry, tobacco, textiles, motor vehicles, machinery, banking, warehousing, and many more.*

**8.2. Energy**

*In life, humans need energy for daily survival. Without energy, humans or other living things will find it difficult to do something. Energy can neither be created nor destroyed, but can only be transformed or converted into other forms, according to the law of conservation of energy.*

*One form of renewable energy is Electrical Energy. As the main force in life, energy has various forms that are utilized and work according to their needs*

**Tabel**  
**Table** 8.1**Jenis Industri Dirinci Menurut Perusahaan, Tenaga Kerja dan Investasi di Kecamatan Teluk Ambon Baguala, 2021**  
**Type of Industry broken down by Company, Manpower and Investment in Teluk Ambon Baguala District, 2021**

<b>Jenis Industri</b> <b>Type of Industry</b>	<b>Perusahaan</b> <b>Company</b>	<b>Tenaga Kerja</b> <b>Worker</b>	<b>Investasi</b> <b>Investment</b> <b>(000 Rp)</b>
(1)	(2)	(3)	(4)
Industri Pangan	319	430	23 000 000
Industri Sandang Formal	6	11	95 000
Industri Logam dan Elektronika Formal	450	723	11 172 655
Industri Kerajinan Umum Formal	14	24	145 000
Industri Kimia dan Bahan Bangunan Umum Formal	33	128	985 822
<b>Kecamatan Teluk Ambon Baguala</b>	<b>822</b>	<b>1 316</b>	<b>35 398 477</b>

Sumber/Source: Dinas Perdagangan dan Perindustrian Kota Ambon/Official of Trade And Industry, Ambon Municipality

**Tabel**  
**Table** 8.2

**Jumlah Rumah Tangga Listrik PLN, Rumah Tangga Non PLN dan Rumah Tangga Non Listrik, 2021**  
**Number of PLN Electricity Households, Non-PLN Households and Non-Electrical Households in Teluk Ambon Baguala Subdistrict, 2021**

<b>Desa/Kelurahan</b> <b>Village/Kelurahan</b>	<b>Jumlah Ruta Listrik</b> <b>PLN</b>	<b>Jumlah Ruta Listrik</b> <b>Non PLN</b>	<b>Jmlah Ruta Non</b> <b>Listrik</b>
(1)	(2)	(3)	(4)
Waiheru	1 977	0	0
Nania	548	0	0
Negeri Lama	912	0	0
Passo	467	0	0
Lateri	2 664	0	0
Latta	5 235	0	0
Halong	3 657	0	0
<b>Kecamatan Teluk Ambon</b> <b>Baguala</b>	<b>15 460</b>	<b>0</b>	<b>15</b>

Sumber/Source: BPS, Pendataan Potensi Desa (Podes) 2021/BPS-Statistics Indonesia, Village Potential Data Collecting 2021

**ST2023**

**SENSUS PERTANIAN**

**BerAKHLAK**

Berprestasi, Berkeadilan, Berkeadilan, Berkeadilan, Berkeadilan  
Harmat, Loyal, Kemandirian, Kolaborasi

# DATA

## MENCERDASKAN BANGSA

*Enlighten the Nation*



**BADAN PUSAT STATISTIK KOTA AMBON**  
**BPS-STATISTICS OF AMBON MUNICIPALITY**

Jl. Haruhun (Komplek Puleh) Kel. Waihoka, Ambon 97128

Telp (62-911) 352774 & 312421, Faks (62-911) 312421

Homepage: <http://www.ambonkota.bps.go.id>

Email: [bps8171@bps.go.id](mailto:bps8171@bps.go.id)

