



Kecamatan **SIBERUT BARAT** DALAM ANGKA

Siberut Barat
Subdistrict in Figures

2023



BADAN PUSAT STATISTIK
KABUPATEN KEPULAUAN MENTAWAI
BPS-Statistics of Kepulauan Mentawai Regency





Kecamatan **SIBERUT BARAT** DALAM ANGKA

Siberut Barat
Subdistrict in Figures

2023



KECAMATAN SIBERUT BARAT DALAM ANGKA
Siberut Barat Subdistrict in Figures
2023

No. Publikasi/Publication Number: 13010.2311

Katalog /Catalog:1102001.1301041

Ukuran Buku/Book Size: 14,8 cm x 21 cm

Jumlah Halaman/Number of Pages : xxvi + 92 hal/pages

Naskah/Manuscript:

BPS Kabupaten Kepulauan Mentawai
BPS-Statistics of Kepulauan Mentawai Regency

Penyunting/Editor:

BPS Kabupaten Kepulauan Mentawai
BPS-Statistics of Kepulauan Mentawai Regency

Gambar Kover/Cover Figure:

BPS Kabupaten Kepulauan Mentawai
BPS-Statistics of Kepulauan Mentawai Regency

Ilustrasi Kover/Cover Illustration:

Kecamatan Siberut Barat, *Canva*

Diterbitkan oleh/Published by:

©BPS Kabupaten Kepulauan Mentawai/*BPS-Statistics of Kepulauan Mentawai Regency*

Dicetak oleh/Printed by:

CV. Media Kreasindo Jaya

Dilarang mengumumkan, mendistribusikan, mengomunikasikan, dan/atau menggandakan sebagian atau seluruh isi buku ini untuk tujuan komersil tanpa izin tertulis dari Badan Pusat Statistik Kabupaten Kepulauan Mentawai (UU No. 28 Tahun 2014 Tentang Hak Cipta Pasal 43 huruf b).

Prohibited to announce, distribute, communicate, and/or copy part or all of this book for commercial purpose without permission from BPS-Statistics Indonesia of Kepulauan Mentawai Regency (Law No. 28 Year 2014 About Copyright Article 43 letter b).

TIM PENYUSUN/TEAM MEMBERS

Pengarah/Director

Eriwarman, SE

Penanggung Jawab/Persons in Charge

Eriwarman, SE

Penyunting/Editor

Afifah Jahra, S.Tr.Stat.

Pengolah Data dan Penulis Naskah/Data Processor and Writer

Afifah Jahra, S.Tr.Stat.

Penata Letak/Layout Designers

Afifah Jahra, S.Tr.Stat.

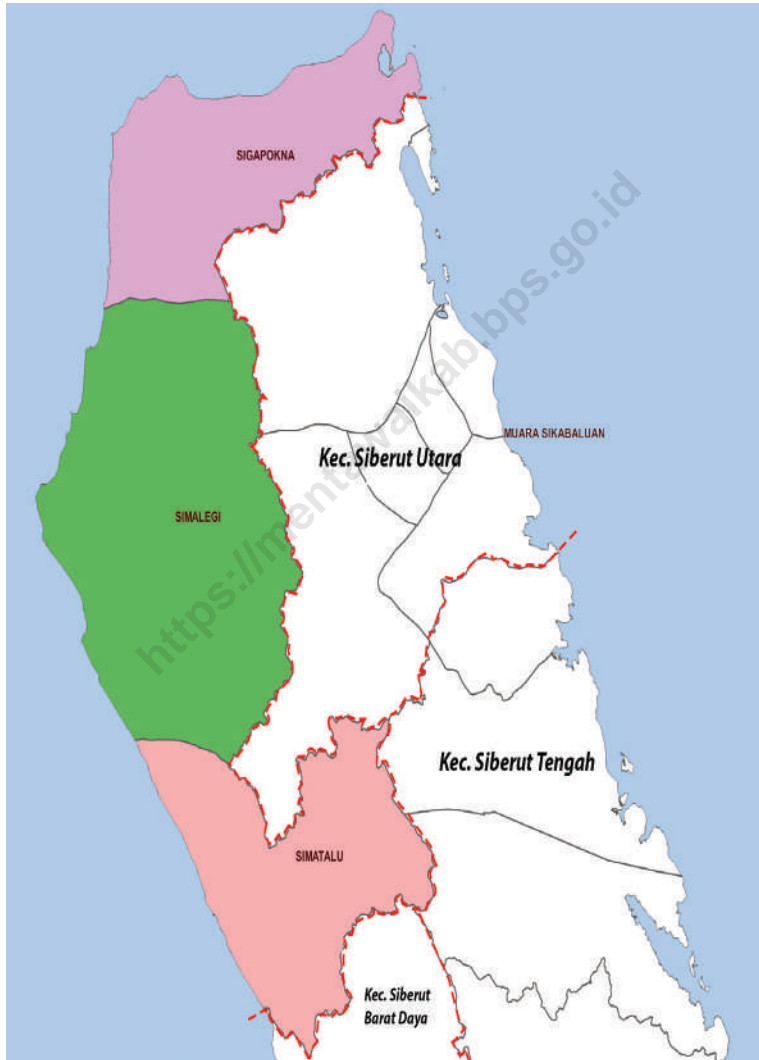
Adyasti Ningrum, S.Tr.Stat.

<https://mentoring.kalimas-go.id>

KONTRIBUTOR DATA/DATA CONTRIBUTORS

1. Kantor Camat Siberut Barat/*Siberut Barat Subdistrict Office*
2. Dinas Kesehatan Kabupaten Kepulauan Mentawai/*Department of Health of Kepulauan Mentawai Regency*
3. Dinas Perhubungan Kabupaten Kepulauan Mentawai/*Department of Transportation of Kepulauan Mentawai Regency*
4. Dinas Komunikasi dan Informatika Kabupaten Kepulauan Mentawai/*Department of Communication and Informatics of Kepulauan Mentawai Regency*
5. Dinas Kependudukan dan Pencatatan Sipil Kabupaten Kepulauan Mentawai/*Department of Population and Civil Registration of Kepulauan Mentawai Regency*
6. Badan Penanggulangan Bencana Daerah (BPBD) Kabupaten Kepulauan Mentawai/*Regional Disaster Relief Agency of Kepulauan Mentawai Regency*
7. Kementerian Agama/*Ministry of Religious Affair*
8. Kementerian Pendidikan dan Kebudayaan/*Ministry of Education and Culture*
9. Badan Pusat Statistik/*BPS-Statistics Indonesia*

PETA WILAYAH KECAMATAN SIBERUT BARAT
MAP OF SIBERUT BARAT SUBDISTRICT



KEPALA BPS KABUPATEN KEPULAUAN MENTAWAI
CHIEF STATISTICIAN OF KEPULAUAN MENTAWAI REGENCY



ERIWARMAN, SE



KATA PENGANTAR

Buku “Kecamatan Siberut Barat Dalam Angka 2023” merupakan publikasi tahunan yang diterbitkan oleh Badan Pusat Statistik (BPS) Kabupaten Kepulauan Mentawai untuk memenuhi kebutuhan akan data yang banyak dipakai untuk keperluan perencanaan pembangunan daerah. Publikasi ini memuat data/informasi statistik tentang hasil-hasil pembangunan di wilayah Kecamatan Siberut Barat selama tahun 2022 dan beberapa tahun ke belakang.

Data yang disajikan dalam publikasi terdiri dari data primer yang bersumber dari kegiatan sensus dan survei yang dilaksanakan oleh BPS Kabupaten Kepulauan Mentawai dan data sekunder yang bersumber dari kompilasi data administrasi yang terdapat pada sejumlah dinas /instansi /lembaga pemerintah/BUMN/BUMD.

Kepada semua pihak yang telah membantu baik dalam penyediaan data maupun dalam kegiatan penyusunan dan penerbitan buku ini, kami mengucapkan banyak terima kasih. Saran dan kritik yang membangun demi perbaikan dan penyempurnaan publikasi ini di masa mendatang sangat kami harapkan. Semoga buku ini bermanfaat.

Tuapeijat, 18 September 2023
Kepala BPS
Kabupaten Kepulauan Mentawai

ERIWARMAN, SE



PREFACE

The book “Siberut Barat Subdistrict in Figures 2023” is an annual publication published by the Central Statistics Agency (BPS) of the Mentawai Islands Regency to meet the need for data that is widely used for regional development planning purposes. This publication contains statistical data/information on development outcomes in the Siberut Barat Subdistrict during 2022 and the past few years.

The data presented in the publication consists of primary data sourced from census and survey activities conducted by BPS Mentawai Islands Regency and secondary data sourced from compilation of administrative data contained in a number of agencies/agencies/government institutions/BUMN/BUMD.

To all those who have helped both in providing data and in the preparation and publication of this book, we express our gratitude. Suggestions and constructive criticism for the improvement and improvement of this publication in the future are highly expected. I hope this book is useful.

*Tuapejat, 18 September 2023
Chief Statistician of
Kepulauan Mentawai Regency*

ERIWARMAN, SE

DAFTAR ISI/CONTENTS

| | Halaman <i>Page</i> |
|--|------------------------|
| Kata Pengantar/ <i>Preface</i> | xii |
| Daftar Isi/ <i>Contents</i> | xiii |
| Daftar Tabel/ <i>List of Tables</i> | xv |
| Daftar Gambar/ <i>List of Figures</i> | xxi |
| Penjelasan Umum/ <i>Explanatory Notes</i> | xxiii |
| Daftar Singkatan/ <i>List of Abbreviation</i> | xxv |
| 1. Geografi dan Iklim/ <i>Geography and Climate</i> | 1 |
| 2. Pemerintahan/ <i>Government</i> | 11 |
| 3. Penduduk/ <i>Population</i> | 19 |
| 4. Sosial dan Kesejahteraan Rakyat/ <i>Social and Welfare</i> | 29 |
| 5. Pertanian/ <i>Agriculture</i> | 59 |
| 6. Pariwisata, Transportasi, dan Komunikasi/ <i>Tourism, Transportation, and Communication</i> | 67 |
| 7. Perbankan, Koperasi, dan Perdagangan/ <i>Banking, Cooperative, and Trade</i> | 81 |

DAFTAR TABEL/LIST OF TABLES

| | Halaman Page |
|---|-----------------|
| 1. GEOGRAFI DAN IKLIM/GEOGRAPHY AND CLIMATE | |
| 1.1 KEADAAN GEOGRAFI GEOGRAPHY CONDITION | |
| 1.1.1 Luas Daerah Menurut Desa di Kecamatan Siberut Barat, 2022 <i>Total Area by Villages in Siberut Barat Subdistrict, 2022</i> | 8 |
| 1.1.2 Jarak ke Ibukota Kecamatan dan Ibukota Kabupaten Menurut Desa di Kecamatan Siberut Barat (km), 2022 <i>Distance to the Subdistrict Capital and Regency Capital by Villages in Siberut Barat Subdistrict (km), 2022</i> | 9 |
| 2. PEMERINTAHAN/GOVERNMENT | |
| 2.1 WILAYAH ADMINISTRATIF ADMINISTRATIVE AREA | |
| 2.1.1 Daftar Dusun Menurut Desa di Kecamatan Siberut Barat, 2022 <i>List of Dusun by Villages in Siberut Barat Subdistrict, 2022</i> | 17 |
| 2.2 SUMBER DAYA MANUSIA HUMAN RESOURCES | |
| 2.2.1 Jumlah Pegawai Negeri Sipil Pemerintah Daerah Kecamatan Siberut Barat Menurut Tingkat Pendidikan dan Jenis Kelamin 2022 <i>Number of Civil Servants of Siberut Barat District Government by Educational Level and Sex, 2022</i> | 18 |
| 3. PENDUDUK/POPULATION | |
| 3.1 Penduduk, Distribusi Persentase Penduduk, Kepadatan Penduduk, Rasio Jenis Kelamin Penduduk Menurut Desa/Kelurahan di Kecamatan Siberut Barat, 2022 <i>Population, Percentage Distribution of Population, Population Density, and Population Sex Ratio by Villages/Kelurahan in Siberut Barat Subdistrict, 2022</i> | 25 |
| 3.2 Jumlah Penduduk Menurut Kelompok Umur dan Jenis Kelamin di Kecamatan Siberut Barat, 2022 <i>Population by Age Groups and Sex in Siberut Barat Subdistrict, 2022..</i> | 27 |

4. SOSIAL DAN KESEJAHTERAAN RAKYAT/SOCIAL AND WELFARE

4.1 PENDIDIKAN EDUCATION

- 4.1.1 Banyaknya Desa yang Memiliki Fasilitas Sekolah Menurut Tingkat Pendidikan di Kecamatan Siberut Barat, 2020–2021
Number of Villages Having Educational Facilities by Educational Level in Siberut Barat Subdistrict, 2020–2021 38
- 4.1.2 Jumlah Sekolah Menurut Tingkat Pendidikan di Kecamatan Siberut Barat, 2021/2022 dan 2022/2023
Number of Schools by Educational Level in Siberut Barat Subdistrict, 2021/2022 and 2022/2023..... 39
- 4.1.3 Jumlah Guru Menurut Tingkat Pendidikan di Kecamatan Siberut Barat 2021/2022 dan 2022/2023
Number of Teachers by Educational Level in Siberut Barat Subdistrict, 2021/2022 and 2022/2023..... 40
- 4.1.4 Jumlah Murid Menurut Tingkat Pendidikan di Kecamatan Siberut Barat, 2021/2022 dan 2022/2023
Number of Pupils by Educational Level in Siberut Barat Subdistrict, 2021/2022 and 2022/2023..... 41
- ### **4.2 KESEHATAN HEALTH**
- 4.2.1 Banyaknya Desa yang Memiliki Sarana Kesehatan Menurut Jenis Sarana Kesehatan di Kecamatan Siberut Barat, 2020–2022
Number of Villages Health Facilities by Type of Health Facilities in Siberut Barat Subdistrict, 2020–2022..... 42
- 4.2.2 Banyaknya Warga Penderita Kekurangan Gizi Menurut Desa di Kecamatan Siberut Barat, 2022
Number of People with Malnutrition by Villages in Siberut Barat Subdistrict, 2022..... 43
- ### **4.3 PERUMAHAN DAN LINGKUNGAN HOUSING AND ENVIRONMENT**
- 4.3.1 Banyaknya Desa Menurut Sumber Air Minum Sebagian Besar Keluarga di Kecamatan Siberut Barat, 2019–2021
Number of Villages by Drinking Water Source of Majority Family in Siberut Barat Subdistrict, 2019–2021..... 44
- 4.3.2 Banyaknya Keluarga Menurut Desa dan Jenis Pengguna Listrik di Kecamatan Siberut Barat, 2021

| | | |
|------------|---|----|
| | <i>Number of Family by Villages and Type of Electricity Consumer in Siberut Barat Subdistrict, 2021</i> | 45 |
| 4.3.3 | Banyaknya Desa Menurut Sumber Penerangan Jalan Utama Desa di Kecamatan Siberut Barat, 2019–2021 <i>Number of Villages by Source of Villages' Main Street Illumination in Siberut Barat Subdistrict, 2019–2021</i> | 46 |
| 4.3.4 | Banyaknya Desa Menurut Penggunaan Fasilitas Tempat Buang Air Besar Sebagian Besar Keluarga di Kecamatan Siberut Barat, 2019–2021 <i>Number of Villages by Toilet Facility Used by Majority Family in Siberut Barat Subdistrict, 2019–2021</i> | 47 |
| 4.3.5 | Banyaknya Desa Menurut Jenis Bahan Bakar untuk Memasak yang Digunakan Sebagian Besar Keluarga di Kecamatan Siberut Barat, 2021 <i>Number of Villages by Type of Cooking Fuel Used by Majority Family in Siberut Barat Subdistrict, 2021</i> | 48 |
| 4.4 | AGAMA DAN SOSIAL LAINNYA RELIGION AND OTHER SOCIAL AFFAIRS | |
| 4.4.1 | Jumlah Tempat Peribadatan Menurut Desa di Kecamatan Siberut Barat, 2022 <i>Number of Worship Places by Villages in Siberut Barat Subdistrict, 2022</i> | 49 |
| 4.4.2 | Banyaknya Kejadian Bencana Alam Menurut Desa dan Jenis Bencana Alam di Kecamatan Siberut Barat, 2022 <i>Number of Natural Disaster Events by Villages and Type of Natural Disaster in Siberut Barat Subdistrict, 2022</i> | 50 |
| 4.4.3 | Banyaknya Korban Jiwa Akibat Bencana Alam Menurut Desa dan Jenis Bencana Alam di Kecamatan Siberut Barat, 2022 <i>Number of Fatalities Due to Natural Disasters by Villages and Type of Natural Disaster in Siberut Barat Subdistrict, 2022</i> | 53 |
| 4.4.4 | Keberadaan Fasilitas/Upaya Antisipasi/Mitigasi Bencana Alam Menurut Desa di Kecamatan Siberut Barat, 2022 <i>Existence of Facilities/Efforts for Anticipation/Mitigation of Natural Disasters by Villages in Siberut Barat Subdistrict, 2022</i> | 56 |
| 4.4.5 | Banyaknya Desa yang Memiliki Kelompok Kegiatan Olahraga Menurut Jenis Olahraga dan Ketersediaan Fasilitas/Lapangan Olahraga di Kecamatan Siberut Barat, 2022 | |

| | |
|--|----|
| <i>Number of Villages Having Sport Activities Groups by Type of Sport and Availability of Sport Facilities/Fields in Siberut Barat Subdistrict, 2022</i> | 58 |
|--|----|

5. PERTANIAN/AGRICULTURE

| | |
|--|----|
| 5.1 Luas Panen Tanaman Sayuran dan Buah-buahan Semusim Menurut Jenis Tanaman di Kecamatan Siberut Barat (ha), 2019–2022 <i>Harvested Area of Seasonal Vegetables and Fruits by Kind of Plant in Siberut Barat Subdistrict (ha), 2019–2022</i> | 64 |
| 5.2 Produksi Tanaman Sayuran dan Buah-buahan Semusim Menurut Jenis Tanaman di Kecamatan Siberut Barat (kuintal), 2019–2022 <i>Production of Seasonal Vegetables and Fruits by Kind of Plant in Siberut Barat Subdistrict (quintal), 2019–2022</i> | 65 |
| 5.3 Produksi Buah-Buahan dan Sayuran Tahunan Menurut Jenis Tanaman di Kecamatan Siberut Barat (kuintal), 2019–2022 <i>Production of Annual Fruits and Vegetables by Kind of Plant in Siberut Barat Subdistrict (quintal), 2019–2022</i> | 66 |

6. PARIWISATA, TRANSPORTASI, DAN KOMUNIKASI/TOURISM, TRANSPORTATION, AND COMMUNICATION

**6.1 PARIWISATA
TOURISM**

| | |
|---|----|
| 6.1.1 Jumlah Sarana Akomodasi Menurut Desa dan Jenis Akomodasi di Kecamatan Siberut Barat, 2022 <i>Number of Accomodation Facilities by Villages and Type of Accomodation in Siberut Barat Subdistrict, 2022</i> | 74 |
|---|----|

**6.2 TRANSPORTASI
TRANSPORTATION**

| | |
|---|----|
| 6.2.1 Prasarana dan Sarana Transportasi Antar Desa Menurut Desa di Kecamatan Siberut Barat, 2022 <i>Inter-Villages Transportation Infrastructure and Facilities by Villages in Siberut Barat Subdistrict, 2022</i> | 75 |
|---|----|

**6.3 KOMUNIKASI
COMMUNICATION**

| | |
|---|--|
| 6.3.1 Keberadaan Kantor Pos/Pos Pembantu/Rumah Pos, Pos Keliling, dan Perusahaan/Agen Jasa Ekspedisi Swasta Menurut Desa di Kecamatan Siberut Barat, 2022 | |
|---|--|

| | | |
|-----------|--|----|
| | <i>Number of Post Office/Subsidiary of Post Office, Mobile Portal Service, Private Expedition Service Company by Villages in Siberut Barat Subdistrict, 2022</i> | 77 |
| 6.3.2 | Jumlah Menara Telepon seluler dan Operator Layanan Komunikasi Telepon Seluler Menurut Desa di Kecamatan Siberut Barat, 2022 <i>Number of Base Transceiver Station (BTS) and Cellular Phone Communication Service Operators by Villages in Siberut Barat Subdistrict, 2022</i> | 78 |
| 6.3.3 | Kekuatan Sinyal Telepon Seluler dan Jenis Sinyal Internet Telepon Seluler Menurut Desa di Kecamatan Siberut Barat, 2022 <i>The Strenght of Celular Phone Signal by Villages in Siberut Barat Subdistrict, 2022</i> | 79 |
| 7. | PERBANKAN, KOPERASI, DAN PERDAGANGAN/BANKING, COOPERATIVE, AND TRADE | |
| 7.1 | Banyaknya Sarana Lembaga Keuangan Bank Menurut Desa dan Jenis Bank di Kecamatan Siberut Barat, 2022 <i>Number of Bank by Villages and Type of Bank in Siberut Barat Subdistrict, 2022</i> | 88 |
| 7.2 | Banyaknya Koperasi Aktif Menurut Menurut Desa dan Jenis Koperasi di KecamatanSiberut Barat, 2022 <i>Number of Cooperative by Villages/Kelurahan and Type of Cooperative in Siberut Barat Subdistrict, 2022</i> | 89 |
| 7.2 | Banyaknya Sarana Perdagangan Menurut Desa dan Jenis Sarana Perdagangan di Kecamatan Siberut Barat, 2022 <i>Number of Trade Facilities by Villages and Type of Trade Facilities in Siberut Barat Subdistrict, 2022</i> | 91 |

DAFTAR GAMBAR/LIST OF FIGURES

| | Halaman Page |
|---|-----------------|
| 1.1 Luas Daerah menurut Desa di Kecamatan Siberut Barat(%), 2022 <i>Total Area by Village in Siberut Barat Subdistrict (%), 2022.....</i> | 6 |
| 1.2 Jarak ke Ibukota Kecamatan Menurut Desa di Kecamatan Siberut Barat (km), 2022 <i>Distance to the Subdistrict Capital by Village in Siberut Barat Subdistrict (km), 2022.....</i> | 7 |
| 2.1 Jumlah Dusun Menurut Desa di Kecamatan Siberut Barat, 2022 <i>Number of Dusun by Villages in Siberut Barat Subdistrict, 2022.....</i> | 15 |
| 2.2 Jumlah Pegawai Negeri Sipil Pemerintah Daerah Kecamatan Siberut Barat Menurut Tingkat Pendidikan dan Jenis Kelamin, 2022 <i>Number of Civil Servants of Siberut Barat District Government by Educational Level and Sex, 2022</i> | 16 |
| 3.1 Jumlah Penduduk Menurut Jenis Kelamin dan Desa di Kecamatan Siberut Barat, 2022 <i>Population by Sex and Villages in Siberut Barat Subdistrict, 2022</i> | 23 |
| 3.2 Jumlah Penduduk Menurut Kelompok Umur dan Jenis Kelamin di Kecamatan Siberut Barat, 2022 <i>Population by Sex and Villages in Siberut Barat Subdistrict, 2022</i> | 24 |
| 4.1 Jumlah Sekolah Menurut Tingkat Pendidikan di Kecamatan Siberut Barat, 2022/2023 <i>Number of Schools by Educational Level in Siberut Barat Subdistrict, 2022/2023</i> | 36 |
| 4.2 Banyaknya Warga Penderita Kekurangan Gizi Menurut Desa di Kecamatan Siberut Barat, 2022 <i>Number of People with Malnutrition by Villages in Siberut Barat Subdistrict, 2022</i> | 37 |
| 5.1 Luas Panen Tanaman Sayuran dan Buah-buahan Semusim Menurut Jenis Tanaman di Kecamatan Siberut Barat (ha), 2022 <i>Harvested Area of Seasonal Vegetables and Fruits by Kind of Plant in Siberut Barat Subdistrict (ha), 2022</i> | 63 |

| | | |
|-----|--|----|
| 6.1 | Jumlah Menara Telepon seluler dan Operator Layanan Komunikasi Telepon Seluler Menurut Desa/Kelurahan di Kecamatan Siberut Barat, 2022 <i>Number of Base Transceiver Station (BTS) and Cellular Phone Communication Service Operators by Villages/Kelurahan in Siberut Barat Subdistrict, 2022</i> | 73 |
| 7.1 | Banyaknya Sarana Perdagangan Menurut Desa dan Jenis Sarana Perdagangan di Kecamatan Siberut Barat, 2022 <i>Number of Trade Facilities by Villages and Type of Trade Facilities in Siberut Barat Subdistrict, 2022.....</i> | 87 |

<https://mentawaikab.bps.go.id>

PENJELASAN UMUM/EXPLANATORY NOTES

Tanda-tanda, satuan-satuan, dan lain-lainnya yang digunakan dalam publikasi ini adalah sebagai berikut:

Symbols, measurement units, and acronyms which are used in this publication, are as follows:

1. TANDA-TANDA/SYMBOLS

| | |
|---|-------|
| Data tidak tersedia/ <i>Data not available</i> | : ... |
| Tidak ada atau nol / <i>Null or zero</i> | : - |
| Data dapat diabaikan/ <i>Data negligible</i> | : 0 |
| Tanda decimal/ <i>Decimal point</i> | : , |
| Data tidak dapat ditampilkan/ <i>Not applicable</i> | : NA |
| Angka estimasi/ <i>Estimated figures</i> | : e |
| Angka diperbaiki/ <i>Revised figures</i> | : r |
| Angka sementara/ <i>Preliminary figures</i> | : x |
| Angka sangat sementara/ <i>Very preliminary figures</i> | : xx |
| Angka sangat sangat sementara/ <i>Very very preliminary figures</i> | : xxx |

2. SATUAN/UNITS

| | |
|--|---|
| barel/ <i>barrel</i> | : 158,99 liter/ <i>litres</i> = 1/6,2898 m ³ |
| hektar (ha)/ <i>hectare (ha)</i> | : 10 000 m ² |
| kilometer (km)/ <i>kilometres (km)</i> | : 1 000 meter/ <i>meters (m)</i> |
| knot/ <i>knot</i> | : 1,8523 km/jam (<i>km/hour</i>) |
| kuintal/ <i>quintal</i> | : 100 kg |
| KWh | : 1 000 Watt hour |
| MWh | : 1 000 KWh |
| liter (untuk beras)/ <i>litre (for rice)</i> | : 0,80 kg |
| MMSCF | : 1/35,3 m ³ |
| metrik ton (m.ton)/ <i>metric ton (m. ton)</i> | : 0,98421 long ton = 1 000 kg |
| ons/ <i>ounce</i> | : 28,31 gram/ <i>grams</i> |
| ton | : 1 000 kg |

Satuan lain: buah, dus, butir, helai/lembar, kaleng, batang, pulsa, ton kilometer (ton-km), jam, menit, persen (%).

Other units: unit, pack, pieces, sheet, tin, pulse, ton-kilometres(ton-km), hour, minute, percent (%).

Perbedaan angka di belakang koma disebabkan oleh pembulatan angka.
The difference in decimal numbers is caused by rounding.

DAFTAR SINGKATAN/LIST OF ABBREVIATION

| | |
|-----------|---|
| SI | : Stasiun Iklim/ <i>Climate Station</i> |
| SMPK | : Stasiun Meterologi Pertanian Khusus/ <i>Special Agricultural Meteorological Station</i> |
| t.t | : Tempat tidur/ <i>Bed</i> |
| BCG | : Bacillus Calmette Guerin |
| DPT | : Difteri, Pertusis, Tetanus/ <i>Diphtheria, Tetanus, and Pertussis</i> |
| TT | : Tetanus Toxoid |
| IOT | : Industri Obat Tradisional/ <i>Traditional Medicine Industry</i> |
| IKOT | : Industri Kecil Obat Tradisional/ <i>Traditional Medicine Small Industry</i> |
| Alkes | : Alat kesehatan/ <i>Health Kits</i> |
| PKRT | : Perbekalan Kesehatan Rumah tangga/ <i>Household Health Logistics</i> |
| Kompl | : Komplemen/ <i>Complement</i> |
| IRTP | : Industri Pangan Produksi Rumah Tangga/ <i>Foods Home Industry</i> |
| PBF | : Pedagang Besar Farmasi/ <i>Pharmacy Whole-seller</i> |
| GFK | : Gudang Farmasi Kab/Kota/Regency/ <i>Municipality Pharmacy Warehouse</i> |
| RB | : Rumah Bersalin/ <i>Delivery House</i> |
| Pustu | : Puskesmas pembantu/ <i>Auxiliary Public Health Center</i> |
| BP | : Balai Pengobatan/ <i>Polyclinic</i> |
| TPS | : Tempat Pembuangan Sampah Sementara / <i>landfill</i> |
| Jamkesmas | : Jaminan kesehatan masyarakat miskin/ <i>Poor public health insurance</i> |
| PJKMU | : Program Jaminan Kesehatan Masyarakat Umum/ <i>General Public Health Insurance Program</i> |
| SIUP | : Surat Ijin Usaha Perdagangan/ <i>Trading Permission Letter</i> |
| TDP | : Tanda Daftar Perusahaan/ <i>Company Registration Identity</i> |
| API | : Angka Pengenal Importir/ <i>Importer's Identity Number</i> |

BAB 1

GEOGRAFI DAN IKLIM *Geography and Climate*

Luas Kecamatan Siberut Barat 2022
Total Area of Siberut Barat Subdistrict 2022

1.163,64 km²

atau sekitar **19,29%** dari total luas Kabupaten Kepulauan Mentawai (6.033,77 km²).

or around **19,29%** of total area of Kepulauan Mentawai Regency (6.033,77 km²).

SUMBER/SOURCE:

1. BPS - Pemetaan dan Pemutakhiran Wilayah Kerja Statistik 2019
1. BPS - Statistics Indonesia - Statistical Region Mapping and Updating 2019
2. Kementerian Dalam Negeri
2. Ministry of Home Affairs

PENJELASAN TEKNIS

1. Kabupaten Kepulauan Mentawai merupakan gugusan pulau-pulau non vulkanik yang terletak di bagian barat Pulau Sumatera dan dikelilingi oleh Samudera Hindia. Sebagai wilayah kepulauan, terdapat 99 buah pulau di wilayah Kabupaten Kepulauan Mentawai dimana 4 diantaranya merupakan pulau utama yakni Pulau Siberut, Pulau Sipora, Pulau Pagai Utara dan Pulau Pagai Selatan.
2. Kabupaten Kepulauan Mentawai dibentuk sebagai daerah otonomi baru pada tahun 1999 berdasarkan Undang-Undang RI Nomor 49 Tahun 1999.
3. Menurut struktur pemerintahan, Kabupaten Kepulauan Mentawai terdiri dari 10 wilayah kecamatan dan 43 desa. Desa merupakan wilayah otonom terkecil yang diamanatkan oleh undang-undang untuk menyelenggarakan pemerintahan dengan anggarannya sendiri.
4. Desa adalah desa dan desa adat atau yang disebut dengan nama lain, selanjutnya disebut Desa adalah kesatuan masyarakat hukum yang memiliki batas wilayah yang berwenang untuk mengatur dan mengurus urusan pemerintahan, kepentingan

TECHNICAL NOTES

1. *The Mentawai Islands Regency is a group of non-volcanic islands located in the western part of Sumatra Island and surrounded by the Indian Ocean. As an archipelago, there are 99 islands in the Mentawai Islands Regency, 4 of which are the main islands, namely Siberut Island, Sipora Island, North Pagai Island and South Pagai Island.*
2. *The Mentawai Islands Regency was formed as a new autonomous region in 1999 based on the Republic of Indonesia Law Number 49 of 1999.*
3. *According to the government structure, the Mentawai Islands Regency consists of 10 sub-districts and 43 villages. The village is the smallest autonomous region mandated by law to administer the government with its own budget.*
4. *Villages are villages and traditional villages or what is called another name, hereinafter referred to as Village, is a legal community unit that has territorial boundaries that are authorized to regulate and manage government affairs, the interests of the local community*

masyarakat setempat berdasarkan prakarsa masyarakat, hak asal usul, dan atau hak tradisional yang diakui dan dihormati dalam sistem Pemerintahan Negara Kesatuan Republik Indonesia (Undang- Undang Nomor 6 Tahun 2014 tentang Desa).

based on community initiatives, origin rights, and/or traditional rights that are recognized and respected in the system of Government of the Unitary State of the Republic of Indonesia. (Law Number 6 of 2014 concerning villages).

<https://mentawai.kab.bps.go.id>

ULASAN

Secara geografis, kecamatan Siberut Barat terletak di bagian paling utara hingga ke barat laut Pulau Siberut. Sebagian besar wilayah Kecamatan Siberut Barat menghadap ke Samudera Hindia. Relatif terhadap posisi ibukota Kabupaten Kepulauan Mentawai, Tuapejat, yang terletak di Pulau Sipora, Kecamatan Siberut Barat berlokasi sekitar 113 km di arah utara Tuapejat.

Kecamatan Siberut Barat berbatasan dengan Selat Siberut di sebelah utara, dengan Kecamatan Siberut Barat Daya dan Siberut Utara di sebelah selatan, dengan Kecamatan Samudera Hindia di sebelah barat dan dengan Kecamatan Siberut Utara dan Tengah di sebelah timur.

Kecamatan Siberut Barat menempati areal seluas 1.163,64 km² atau hampir 20 persen luas Kabupaten Kepulauan Mentawai. Secara administrasi, Kecamatan Siberut Barat terdiri dari 3 wilayah desa yakni Simatalu, Simalegi dan Sigapokna. Desa Simalegi merupakan yang terluas di antara ketiga desa, menempati areal seluas 559,19 km² atau kurang lebih setengah luas kecamatan Siberut Barat.

DESCRIPTION

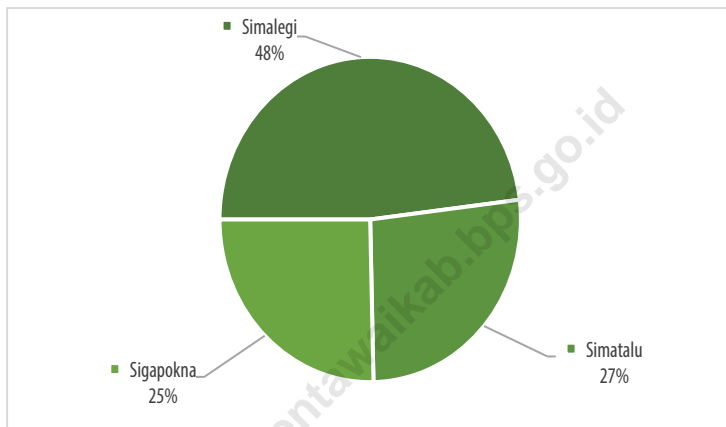
Geographically, the Siberut Barat Subdistrict is located in the northernmost part to the northwest of Siberut Island. Most of the Siberut Barat Subdistrict faces the Indian Ocean. Relative to the position of the capital of the Mentawai Islands Regency, Tuapejat, which is located on Sipora Island, Siberut Barat Subdistrict, it is located about 113 km to the north of Tuapejat.

Siberut Barat Subdistrict is bordered by the Siberut Strait in the north, SouthSiberut Barat and North Siberut Subdistricts in the south, Indian Ocean District in the west and North and Central Siberut Subdistricts in the east.

Siberut Barat Subdistrict occupies an area of 1.163,64 km² or almost 20 percent of the total area of the Mentawai Islands Regency. Administratively, Siberut Barat Subdistrict consists of 3 village areas namely Simatalu, Simalegi and Sigapokna. Simalegi Village is the largest of the three villages, occupying an area of 559,19 km² or approximately half the area of Siberut Barat Subdistrict.

Gambar 1.1
Figures

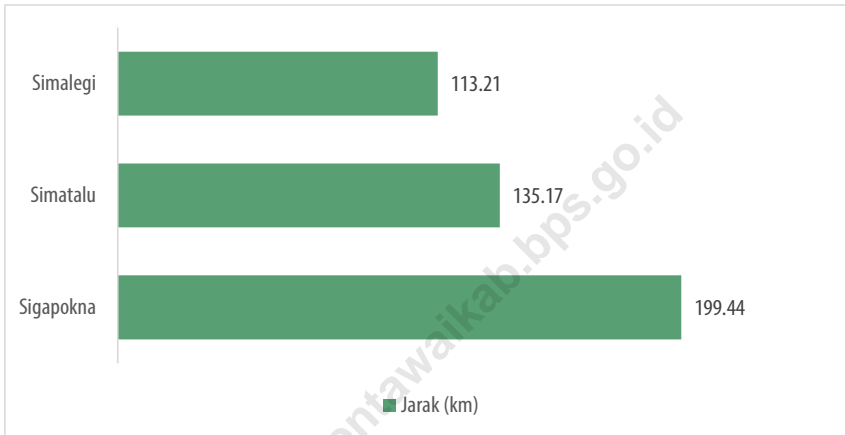
Luas Daerah Menurut Desa di Kecamatan Siberut Barat (%) , 2022
Total Area by Villages in Siberut Barat Subdistrict (%) , 2022



Sumber/Source: BPS - Pemetaan dan Pemutakhiran Wilayah Kerja Statistik 2019/ BPS - Statistics Indonesia - Statistical Region Mapping and Updating 2019

Gambar 1.2
Figures

**Jarak ke Ibukota Kecamatan Menurut Desa/Kelurahan
di Kecamatan Siberut Barat(km), 2022**
*Distance to the Subdistrict Capital by Village/Kelurahan
in Siberut Barat Subdistrict (km), 2022*



Sumber/Source: BPS - Pemetaan dan Pemutakhiran Wilayah Kerja Statistik 2019/ BPS - Statistics Indonesia - Statistical Region Mapping and Updating 2019

1.1 KEADAAN GEOGRAFI GEOGRAPHY CONDITION

Tabel 1.1.1 Luas Daerah Menurut Desa di Kecamatan Siberut Barat, 2022
Table *Total Area by Villages in Siberut Barat Subdistrict, 2022*

| Desa/Kelurahan <i>Village/Kelurahan</i> | Luas <i>Total Area</i> (km ² /sq.km) | Persentase terhadap Luas Kecamatan <i>Percentage to Subdistrict Area</i> |
|--|---|--|
| (1) | (2) | (3) |
| Simatalu | 309,47 | 26,59 |
| Simalegi | 559,19 | 48,06 |
| Sigapokna | 294,98 | 25,35 |
| Siberut Barat | 1 163,64 | 100,00 |

Sumber/Source: BPS - Pemetaan dan Pemutakhiran Wilayah Kerja Statistik 2019/ BPS - Statistics Indonesia - Statistical Region Mapping and Updating 2019

Tabel 1.1.2
Table

Jarak ke Ibukota Kecamatan dan Ibukota Kabupaten Menurut Desa di Kecamatan Siberut Barat (km), 2022
Distance to the Subdistrict Capital and Regency Capital by Villages in Siberut Barat Subdistrict (km), 2022

| Desa/Kelurahan <i>Village/Kelurahan</i> | Jarak ke Ibukota Kecamatan <i>Distance to Subdistrict Capital</i> | Jarak ke Ibukota Kabupaten/ Kota <i>Distance to Regency/Municipal Capital</i> |
|---|---|---|
| (1) | (2) | (3) |
| Simatalu | 21,96 | 135,17 |
| Simalegi | - | 113,21 |
| Sigapokna | 80,00 | 199,44 |

Sumber/Source: BPS - Pemetaan dan Pemutakhiran Wilayah Kerja Statistik 2019/ BPS - Statistics Indonesia - Statistical Region Mapping and Updating 2019

BAB 2

PEMERINTAHAN *Government*

JUMLAH DUSUN MENURUT DESA
DI KECAMATAN SIBERUT BARAT 2022
*Number of Dusun by Villages
in Siberut Barat Subdistrict 2022*

SIMATALU

13

Dusun

SIMALEGI

9

Dusun

SIGAPOKNA

7

Dusun

SUMBER/SOURCE:
Kantor Camat Siberut Barat/Siberut Barat Subdistrict Office



PENJELASAN TEKNIS

Satuan Lingkungan Setempat (SLS) terkecil di Kabupaten Kepulauan Mentawai adalah dusun. Dusun merupakan wilayah administratif setingkat di bawah desa.

Pegawai Negeri adalah setiap warga negara Republik Indonesia yang telah memenuhi syarat yang ditentukan, diangkat oleh pejabat yang berwenang dan disertai tugas dalam suatu jabatan negeri, atau disertai tugas negara lainnya, dan digaji berdasarkan peraturan perundang-undangan yang berlaku. Pegawai Negeri terdiri dari:

- Pegawai Negeri Sipil;
- Anggota Tentara Nasional Indonesia;
- Anggota Kepolisian Negara Republik Indonesia.

TECHNICAL NOTES

The smallest Local Environmental Unit (SLS) in the Mentawai Islands Regency is Dusun. Dusun is an administrative area level below the village.

Civil servant is every citizen of the Republic of Indonesia who has fulfilled the specified requirements, appointed by an authorized official and entrusted with duties in a public office, or entrusted with other state duties, and is paid according to the applicable laws and regulations. Civil servant consist of:

- *Civil servant;*
- *Indonesian National Army member;*
- *Indonesian Police member.*

ULASAN

Wilayah Kecamatan Siberut Barat secara administrasi, terdiri dari 3 Desa dengan 29 Dusun.

Sumber Daya Manusia Jumlah Pegawai Negeri Sipil di Kecamatan Siberut Barat tahun 2022 berjumlah 10 orang yang terdiri dari 9 orang laki-laki dan 1 orang perempuan.

DESCRIPTION

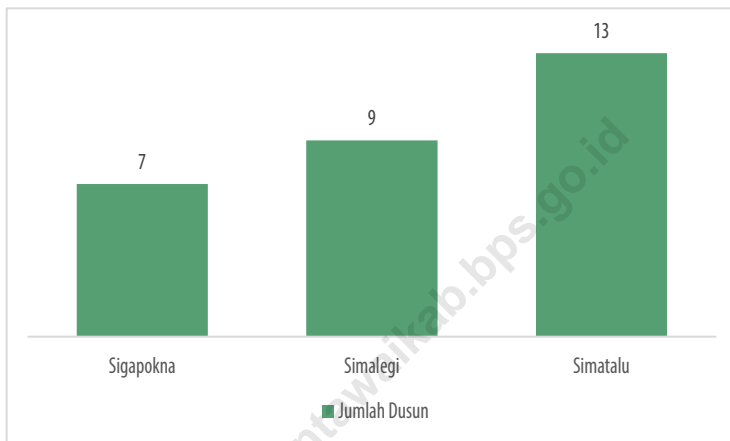
Administratively, the Siberut Barat Subdistrict area consists of 3 villages with 29 Dusun.

The number of civil servants in the Siberut Barat Subdistrict in 2022 is 10 people, consisting of 9 people of men and 1 person of women.

<https://mentawai.kab.bps.go.id>

Gambar 2.1
Figures

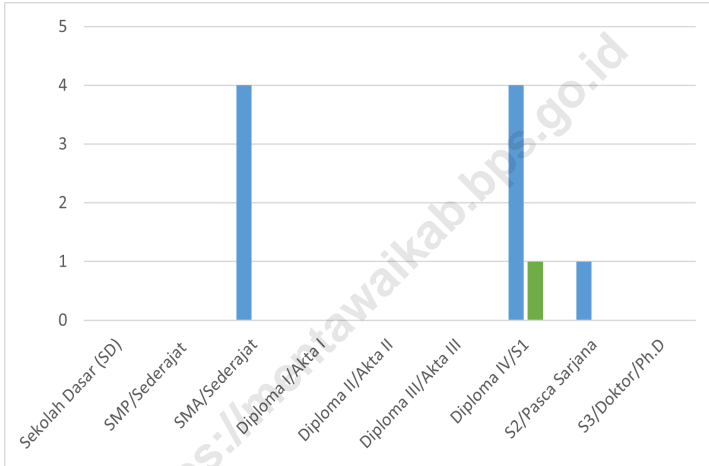
Jumlah Dusun Menurut Desa di Kecamatan Siberut Barat, 2022
Number of Dusun by Villages in Siberut Barat Subdistrict, 2022



Sumber/Source: Kantor Camat Siberut Barat/Siberut Barat Subdistrict Office

Gambar 2.2
Figures

Jumlah Pegawai Negeri Sipil Pemerintah Daerah Kecamatan Siberut Barat Menurut Tingkat Pendidikan dan Jenis Kelamin, 2022
Number of Civil Servants of Siberut Barat District Government by Educational Level and Sex, 2022



Sumber/Source: Kantor Camat Siberut Barat/Siberut Barat Subdistrict Office

2.1 WILAYAH ADMINISTRATIF ADMINISTRATIVE AREA

Tabel 2.1.1 Daftar Dusun Menurut Desa di Kecamatan Siberut Barat, 2022
Table *List of Dusun by Villages in Siberut Barat Subdistrict, 2022*

| No | Desa/Kelurahan Village/Kelurahan | Daftar Dusun List of Dusun | |
|-----|-------------------------------------|-------------------------------|-------------------------|
| (1) | (2) | (3) | |
| 1. | Simatalu | 1. Saikoat | 8. Lalateng |
| | | 2. Bojo | 9. Kulumen |
| | | 3. Limu | 10. Masaba |
| | | 4. Simalibbeg | 11. Limau Timur |
| | | 5. Muntei | 12. Limau Barat |
| | | 6. Suruan | 13. Polauruan |
| | | 7. Amek | |
| 2. | Simalegi | 1. Betaet Utara | 6. Tengah Barat |
| | | 2. Betaet Selatan | 7. Muara selatan |
| | | 3. Sute'uleu | 8. Tengah Timur |
| | | 4. Sakaladhat | 9. Saboilogkat |
| | | 5. Muara Utara | |
| 3. | Sigapokna | 1. Tiniti | 5. Muara Sigep |
| | | 2. Pilonan | 6. Labuan Bajau Utara |
| | | 3. Sikuran | 7. Labuan Bajau Selatan |
| | | 4. Toktuk | |

Sumber/Source: Kantor Camat Siberut Barat/Siberut Barat Subdistrict Office

2.2 SUMBER DAYA MANUSIA HUMAN RESOURCES

Tabel 2.2.1 Jumlah Pegawai Negeri Sipil Pemerintah Daerah Kecamatan Siberut Barat Menurut Tingkat Pendidikan dan Jenis Kelamin, 2022
Number of Civil Servants of Siberut Barat District Government by Educational Level and Sex, 2022

| Tingkat Pendidikan <i>Educational Level</i> | Laki-Laki <i>Male</i> | Perempuan <i>Female</i> | Jumlah <i>Total</i> |
|---|--------------------------|----------------------------|------------------------|
| (1) | (2) | (3) | (4) |
| Sekolah Dasar (SD) <i>Primary School</i> | - | - | - |
| SMP/Sederajat <i>Junior High School</i> | - | - | - |
| SMA/Sederajat <i>Senior High School</i> | 4 | - | 4 |
| Diploma I/Akta I <i>Diploma I/Akta I</i> | - | - | - |
| Diploma II/Akta II <i>Diploma II/Akta II</i> | - | - | - |
| Diploma III/Akta III <i>Diploma III/Akta III</i> | - | - | - |
| Diploma IV/S1 <i>Diploma IV/ Under Graduate/Bachelor</i> | 4 | 1 | 5 |
| S2/Pasca Sarjana <i>Graduate</i> | 1 | - | 1 |
| S3/Doktor/Ph.D <i>Post Graduate</i> | - | - | - |
| Jumlah/Total | 9 | 1 | 10 |

Sumber/Source: Kantor Camat Siberut Barat/Siberut Barat Subdistrict Office



PENDUDUK *Population*

**JUMLAH PENDUDUK
DI KECAMATAN SIBERUT BARAT 2022**
Population in Siberut Barat Subdistrict 2022

7.902 jiwa
people

dengan **tingkat kepadatan penduduk** sebesar **6,79 jiwa/km²**.
*with a **population density** of **6,79 people/km²**.*

Terdapat sebanyak **107 laki-laki untuk setiap 100 perempuan** di Kecamatan Siberut Barat tahun 2022.

*There are **107 men for every 100 women** in Siberut Barat Subdistrict in 2022.*

LAKI-LAKI
Male

4.113 jiwa
people



PEREMPUAN
Female

3.789 jiwa
people



SUMBER/SOURCE:

Dinas Kependudukan dan Pencatatan Sipil Kabupaten Kepulauan Mentawai
Department of Population and Civil Registration of Kepulauan Mentawai Regency

PENJELASAN TEKNIS

1. Penduduk adalah semua orang yang berdomisili di suatu wilayah selama 1 tahun atau lebih dan atau mereka yang berdomisili kurang dari 1 tahun tapi bertujuan untuk menetap.
2. Rata-rata pertumbuhan penduduk adalah angka yang menunjukkan tingkat pertambahan penduduk pertahun dalam jangka waktu tertentu. Angka ini dinyatakan sebagai persentase kenaikan dari penduduk pada tahun dasar.
3. Rasio jenis kelamin adalah perbandingan antara jumlah penduduk laki-laki dengan penduduk perempuan pada suatu daerah dan waktu tertentu. Biasanya dinyatakan dengan banyak penduduk laki-laki untuk 100 penduduk perempuan.
4. Kepadatan penduduk adalah jumlah penduduk yang mendiami setiap 1 km². Diperoleh dengan membagi jumlah penduduk dengan luas wilayah.

TECHNICAL NOTES

1. *Population is all persons domiciled in a territory for one year or more or those who live less than one year but intended to settle.*
2. *The average population growth is a number that indicates the rate of population per year in a period of time. This figure is expressed as a percentage increase of population in the base year.*
3. *The sex ratio is the ratio between the number of male population with female population in a certain area and time. It's usually expressed by number of male population to 100 female population.*
4. *Population density is the number of people who inhabiting every 1 square km. It is obtained by dividing the population with the area.*

ULASAN

Berdasarkan Dinas Kependudukan dan Pencatatan Sipil Kabupaten Kepulauan Mentawai penduduk Kecamatan Siberut Barat berjumlah 7.902 jiwa pada tahun 2022. Dengan jumlah penduduk laki-laki dan perempuan masing-masing berjumlah 4.113 jiwa dan 3.789 jiwa, maka diperoleh rasio jenis kelamin penduduk sebesar 1,09 persen.

Jumlah penduduk terbanyak berada di Desa Simatalu yakni 3.547 jiwa, sedangkan jumlah penduduk terendah berada di Desa Sigapokna yaitu sebanyak 2.065 jiwa.

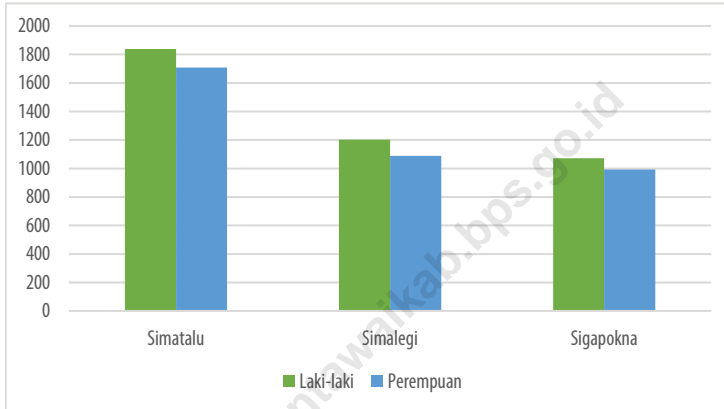
DESCRIPTION

Based on the Regional Office of Demography and Civil Registration of Kepulauan Mentawai Regency the population of Siberut Barat Subdistrict was 7.902 people in 2022. With a male and female population of 4.113 and 3 789 people, respectively, the sex ratio of the population is 1,09 percent.

The highest population is in Simatalu which is 3.547 people, while the lowest population is in Sigapokna, which is 2.065 people.

Gambar 3.1
Figures

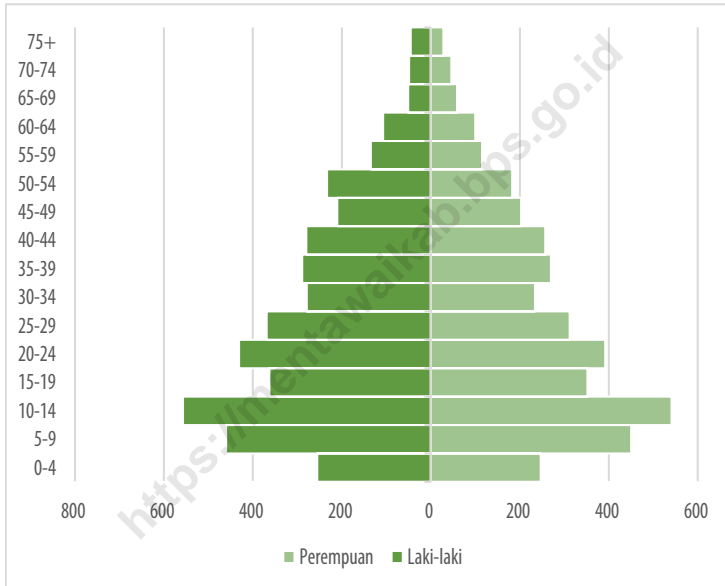
Jumlah Penduduk Menurut Jenis Kelamin dan Desa di Kecamatan Siberut Barat, 2022
Population by Sex and Villages in Siberut Barat Subdistrict, 2022



Sumber/Source : Dinas Kependudukan dan Pencatatan Sipil Kabupaten Kepulauan Mentawai/Department of Population and Civil Registration of Kepulauan Mentawai Regency

Gambar 3.2
Figures

Jumlah Penduduk Menurut Kelompok Umur dan Jenis Kelamin di Kecamatan Siberut Barat, 2022
Population by Sex and Villages in Siberut Barat Subdistrict, 2022



Sumber/Source : Dinas Kependudukan dan Pencatatan Sipil Kabupaten Kepulauan Mentawai/Department of Population and Civil Registration of Kepulauan Mentawai Regency

Tabel 3.1
Table

Penduduk, Distribusi Persentase Penduduk, Kepadatan Penduduk, Rasio Jenis Kelamin Penduduk Menurut Desa di Kecamatan Siberut Barat, 2022
Population, Percentage Distribution of Population, Population Density, and Population Sex Ratio by Villages in Siberut Barat Subdistrict, 2022

| Desa/Kelurahan Village/Kelurahan | Penduduk/Population | | |
|-------------------------------------|---------------------|------------------|--------------|
| | Laki-Laki/Male | Perempuan/Female | Jumlah/Total |
| (1) | (2) | (3) | (4) |
| Simatalu | 1 839 | 1 708 | 3 547 |
| Simalegi | 1 202 | 1 088 | 2 290 |
| Sigapokna | 1 072 | 993 | 2065 |
| Siberut Barat | 4 113 | 3 789 | 7 902 |

Lanjutan Tabel/*Continued Table 3.1*

| Desa/Kelurahan Village/Kelurahan | Persentase Penduduk Percentage of Total Population | Kepadatan Penduduk (per Km²) Population Density per sq.km | Rasio Jenis Kelamin Penduduk Population Sex Ratio |
|---|---|---|--|
| (1) | (5) | (6) | (7) |
| Simatalu | 44,89 | 11,46 | 1,08 |
| Simalegi | 28,98 | 4,10 | 1,10 |
| Sigapokna | 26,13 | 7,00 | 1,08 |
| Siberut Barat | 100,00 | 6,79 | 1,09 |

Sumber/*Source* : Dinas Kependudukan dan Pencatatan Sipil Kabupaten Kepulauan Mentawai/*Department of Population and Civil Registration of Kepulauan Mentawai Regency*

Tabel 3.2
Table

Jumlah Penduduk Menurut Kelompok Umur dan Jenis Kelamin di Kecamatan Siberut Barat, 2022
Population by Age Groups and Sex in Siberut Barat Subdistrict, 2022

| Kelompok Umur <i>Age Groups</i> | Jenis Kelamin/Sex | | |
|------------------------------------|--------------------------|----------------------------|------------------------|
| | Laki-Laki <i>Male</i> | Perempuan <i>Female</i> | Jumlah <i>Total</i> |
| (1) | (2) | (3) | (4) |
| 0-4 | 255 | 247 | 502 |
| 5-9 | 460 | 450 | 910 |
| 10-14 | 557 | 541 | 1098 |
| 15-19 | 363 | 352 | 715 |
| 20-24 | 431 | 392 | 823 |
| 25-29 | 369 | 312 | 681 |
| 30-34 | 279 | 234 | 513 |
| 35-39 | 289 | 270 | 559 |
| 40-44 | 280 | 257 | 537 |
| 45-49 | 210 | 203 | 413 |
| 50-54 | 233 | 183 | 416 |
| 55-59 | 135 | 115 | 250 |
| 60-64 | 107 | 100 | 207 |
| 65-69 | 51 | 59 | 110 |
| 70-74 | 49 | 46 | 95 |
| 75+ | 45 | 28 | 73 |
| Siberut Barat | 4 113 | 3 789 | 7 902 |

Sumber/Source: Dinas Kependudukan dan Pencatatan Sipil Kabupaten Kepulauan Mentawai/Department of Population and Civil Registration of Kepulauan Mentawai Regency

BAB 4

SOSIAL DAN KESEJAHTERAAN MASYARAKAT *Social and Welfare*



KEADAAN PENDIDIKAN DI KECAMATAN SIBERUT BARAT 2022 *The State of Education in Siberut Barat Subdistrict 2022*

TK

atau sederajat
or equivalent

Sekolah
Schools 4

Guru
Teachers 4

Murid
Pupils 19

SD

atau sederajat
or equivalent

Sekolah
Schools 30

Guru
Teachers 144

Murid
Pupils 2707

SMP

atau sederajat
or equivalent

Sekolah
Schools 6

Guru
Teachers 78

Murid
Pupils 766

SMA

atau sederajat
or equivalent

Sekolah
Schools 2

Guru
Teachers 37

Murid
Pupils 283



SUMBER / SOURCE:

1. Kementerian Pendidikan, Kebudayaan, Riset, dan Teknologi, Sistem Data Pokok Pendidikan, data semester ganjil laporan sampai 30 November 2022 / Ministry of Education, Culture, Research, and Technology, Basic Education Data System, odd semester report data up to 30th November 2022
2. Kementerian Agama, EMIS, data semester ganjil laporan sampai dengan 9 Februari 2023 / Ministry of Religious Affairs, EMIS, odd semester report data up to 9 February 2023.

PENJELASAN TEKNIS

1. Jalur Pendidikan di Indonesia terdiri atas 1) pendidikan formal, 2) pendidikan nonformal, dan 3) pendidikan informal (Undang-Undang No. 20 Tahun 2013 tentang Sistem Pendidikan Nasional).
2. Jenjang Pendidikan Formal terdiri atas pendidikan dasar, pendidikan menengah, dan pendidikan tinggi. Jenis pendidikan yang diajarkan mencakup pendidikan umum, kejuruan, akademik, profesi, vokasi, keagamaan, dan khusus.
3. Pendidikan Dasar berbentuk Sekolah Dasar (SD) dan Madrasah Ibtidaiyah (MI) atau bentuk lain yang sederajat serta Sekolah Menengah Pertama (SMP) dan Madrasah Tsanawiyah (MTs), atau bentuk lain yang sederajat.
4. Pendidikan Menengah berbentuk Sekolah Menengah Atas (SMA), Madrasah Aliyah (MA), Sekolah Menengah Kejuruan (SMK), dan Madrasah Aliyah Kejuruan (MAK), atau bentuk lain yang sederajat.
5. Pendidikan Tinggi merupakan jenjang pendidikan setelah pendidikan menengah yang mencakup program pendidikan diploma, sarjana, magister, spesialis, dan doktor yang

TECHNICAL NOTES

1. *Educational path in Indonesia consist of 1) formal education, 2) non-formal education, and 3) informal education (Law No. 20 of 2013 concerning the National Education System.*
2. *Formal education levels consist of basic education, secondary education, and higher education. The types of education taught include general, vocational, academic, professional, vocational, religious, and special education.*
3. *Elementary education in the form of Elementary School (SD) and Madrasah Ibtidaiyah (MI) or other equivalent forms and Junior High School (SMP) and Madrasah Tsanawiyah (MTs), or other equivalent forms.*
4. *Secondary education is in the form of Senior High School (SMA), Madrasah Aliyah (MA), Vocational High School (SMK), and Vocational Madrasah Aliyah (MAK), or other equivalent forms.*
5. *High Education is a level of education after secondary education which includes diploma, bachelor, master, specialist, and doctoral education programs organized by universities.*

diselenggarakan oleh perguruan tinggi.

6. Perguruan tinggi dapat berbentuk akademi, politeknik, sekolah tinggi, institut, atau universitas.
 7. Rumah Sakit adalah tempat pemeriksaan dan perawatan kesehatan, biasanya berada di bawah pengawasan dokter/tenaga medis, yang melayani penderita yang sakit untuk berobat rawat jalan atau rawat inap.
 8. Rumah Sakit Bersalin adalah rumah sakit khusus untuk persalinan, dilengkapi pelayanan spesialis pemeriksaan kehamilan, persalinan, rawat inap dan rawat jalan ibu dan anak yang berada di bawah pengawasan dokter spesialis kandungan.
 9. Rumah Bersalin adalah sarana pelayanan kesehatan dengan izin sebagai rumah bersalin, dilengkapi pelayanan pemeriksaan kehamilan, persalinan serta pemeriksaan ibu dan anak yang berada di bawah pengawasan bidan senior
 10. Poliklinik adalah sarana kesehatan yang dipakai untuk pelayanan berobat jalan, biasanya berada di bawah pengawasan dokter/tenaga medis.
6. *Colleges can take the form of academies, polytechnics, high schools, institutes, or universities.*
 7. *Hospital is a place for medical examination and treatment, usually under the supervision of a doctor/medical worker, who serves sick patients for outpatient or inpatient treatment.*
 8. *Maternity Hospital is a special hospital for childbirth, equipped with specialist services for antenatal care, childbirth, inpatient and outpatient care for mothers and children under the supervision of an obstetrician.*
 9. *Maternity Home is a health service facility with a license as a maternity home, equipped with services for antenatal care, delivery and examination of mothers and children under the supervision of a senior midwife.*
 10. *Polyclinic is a health facility used for outpatient services, usually under the supervision of doctors/medical personnel.*

11. Puskesmas (Pusat Kesehatan Masyarakat) adalah Unit pelaksana teknis dinas kesehatan kabupaten/kota yang mempunyai fungsi utama sebagai penyelenggara pelayanan kesehatan tingkat pertama.
 12. Apotek adalah suatu tempat tertentu yang digunakan untuk melakukan pekerjaan kefarmasian, dan penyaluran/ penjualan obat atau bahan farmasi dan perbekalan kesehatan lainnya kepada masyarakat yang dikelola oleh tenaga apoteker (Peraturan Menteri Kesehatan RI No. 1332 Tahun 2002 Tentang Perubahan Atas Peraturan Menteri Kesehatan RI No. 922/MENKES/PER/X/1993 Tentang Ketentuan dan Tata Cara Pemberian Izin Apotek).
 13. Gizi Buruk adalah suatu keadaan kekurangan konsumsi zat gizi yang disebabkan oleh rendahnya konsumsi energi protein dalam makanan sehari-hari, yang ditandai dengan berat dan tinggi badan tidak sesuai umur (dibawah rata-rata) dan harus ditetapkan oleh tenaga medis. Secara klinis, status gizi buruk terdapat tiga tipe, yaitu: marasmus, kwashiorkor, dan marasmus-kwashiorkor.
 14. Data pemanfaatan energi berupa listrik penerangan, air dan bahan
11. *Puskesmas (Community Health Center) is a technical implementing unit of the district/city health service which has the main function as a first-level health service provider.*
 12. *Pharmacy is a certain place used to carry out pharmaceutical work, and distribution/sale of drugs or pharmaceutical materials and other health supplies to the public managed by pharmacists (Regulation of the Minister of Health of the Republic of Indonesia No. 1332 of 2002 concerning Amendments to Regulation of the Minister of Health of the Republic of Indonesia No. 922/MENKES/PER/X/1993 concerning Provisions and Procedures for Granting Pharmacy Permits).*
 13. *Malnutrition is a condition of lack of consumption of nutrients caused by low consumption of protein energy in daily food, which is characterized by weight and height that is not according to age (below average) and must be determined by medical personnel. Clinically, there are three types of poor nutritional status, namely: marasmus, kwashiorkor, and marasmus-kwashiorkor.*
 14. *Data of energy utilization in the form of electricity, lighting, water*

bakar memasak menurut desa diperoleh dari Pendataan Potensi Desa 2018, 2019 dan 2020.

15. Keluarga Pengguna Listrik PLN (Perusahaan Listrik Negara) adalah keluarga pengguna/ pelanggan listrik yang disalurkan oleh PLN.
16. Keluarga Pengguna Listrik Non-PLN adalah keluarga pengguna/ pelanggan listrik selain dari PLN, misalnya diesel/generator, listrik diusahakan oleh pemerintah daerah, swasta, dan listrik swadaya masyarakat.
17. Sumber Penerangan Jalan Utama adalah jenis penerangan dan sumber pembiayaan penerangan yang ada di jalan utama desa.
18. Dikelompokkan menjadi: listrik diusahakan oleh pemerintah, listrik non-pemerintah, dan nonlistrik.
19. Bahan Bakar adalah jenis bahan yang digunakan untuk memasak oleh mayoritas keluarga di desa/ kelurahan

and cooking fuel by village were obtained from the 2018 2019 and 2020 Village Potential Data Collection

15. *PLN Electricity User Family (State Electricity Company) is a family of users/customers of electricity distributed by PLN.*
16. *Non-PLN Electricity User Families are families of electricity users/ customers other than PLN, for example diesel/generators, electricity is managed by the local government, private sector, and non-governmental electricity companies.*
17. *Main Street Lighting Source is the type of lighting and the source of lighting financing on the main village road.*
18. *Grouped into: electricity operated by the government, non-government electricity, and non-electricity*
19. *Fuel is the type of material used for cooking by the majority of families in the village.*

ULASAN

Menurut jenis sarana pendidikan, Kecamatan Siberut Barat pada tahun ajaran 2022/2023 sudah memiliki 15 unit SD, 3 unit SMP, dan 1 unit SMA.

Pelaksanaan pendidikan di Kecamatan Siberut Barat digerakkan oleh tenaga guru yang terdiri dari 124 orang guru SD, 39 orang guru SMP dan 19 orang guru SMA.

Pada tahun 2022, sarana kesehatan yang tersedia di Kecamatan Siberut Barat antara lain 1 puskesmas dengan fasilitas rawat inap dan 1 puskesmas tanpa rawat inap.

Sarana-sarana peribadatan yang tersedia di Kecamatan Siberut Barat antara lain 7 unit masjid, 9 unit gereja protestan dan 18 unit gereja katolik.

Pada tahun 2021, sebagian besar keluarga di Kecamatan Siberut Barat telah tercatat sebagai pengguna listrik. Jumlah keluarga pengguna listrik (PLN) tercatat sebanyak 1 956 keluarga dan jumlah keluarga bukan pengguna listrik (api, lampu minyak, petromaks, dsb) tercatat sebanyak 42 keluarga. Dari 1 956 keluarga pengguna listrik tersebut, 244 diantaranya merupakan pengguna listrik PLN dan 1712 lainnya memperoleh listrik dari sumber lain seperti panel surya, generator, baterai/ aki dll.

DESCRIPTION

According to the type of educational facilities, Siberut Barat Subdistrict in the 2022/2023 academic year already has 15 elementary schools, 3 junior high schools, and 1 units of SMA.

The implementation of education in Siberut Barat Subdistrict is driven by teacher staff consisting of 124 elementary school teachers, 39 junior high school teachers and 19 high school teachers.

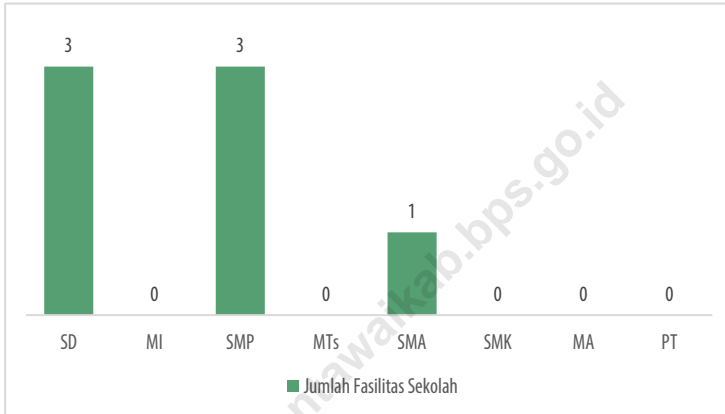
In 2022, the available health facilities in Siberut Barat Subdistrict include 1 puskesmas unit with inpatient facilities and 1 puskesmas without hospitalization.

The facilities of worship available in Siberut Barat Subdistrict include 7 mosque units, 9 Protestant churches and 18 Catholic churches.

In 2021, most of the families in Siberut Barat Subdistrict have been registered as electricity users. The number of families using electricity (PLN) was recorded at 1 956 families and the number of families that did not use electricity (fire, oil lamps, petrol stations, etc.) was recorded at 42 families. Of the 1 956 families using electricity, 244 of them are PLN electricity users and the other 1712 obtain electricity from other sources such as solar panels, generators, batteries, etc.

Gambar 4.1
Figures

Jumlah Sekolah Menurut Tingkat Pendidikan di Kecamatan Siberut Barat, 2022/2023
Number of Schools by Educational Level in Siberut Barat Subdistrict, 2022/2023

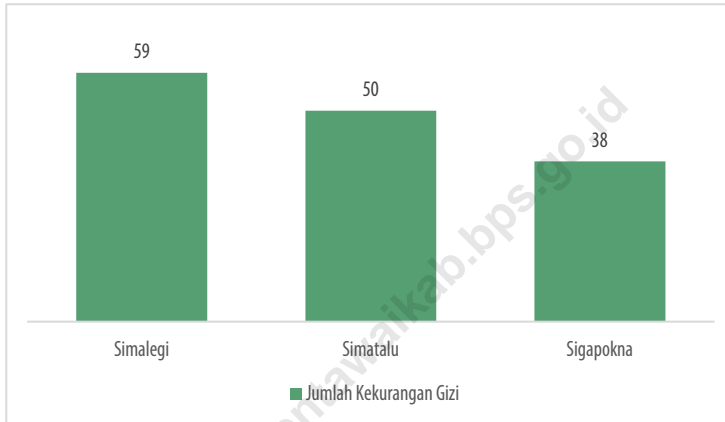


Sumber/Source: ¹ Kementerian Pendidikan, Kebudayaan, Riset, dan Teknologi, Sistem Data Pokok Pendidikan, data semester ganjil laporan sampai dengan 30 November 2022/Ministry of Education, Culture, Research, and Technology, Basic Education Data System, odd semester report data up to 30 November 2022

² Kementerian Agama, EMIS, data semester ganjil laporan sampai dengan 9 Februari 2023/Ministry of Religious Affairs, EMIS, odd semester report data up to 9 February 2023

Gambar 4.2
Figures

Banyaknya Warga Penderita Kekurangan Gizi Menurut Desa di Kecamatan Siberut Barat, 2022
Number of People with Malnutrition by Villages in Siberut Barat Subdistrict, 2022



Sumber/Source: Dinas Kesehatan Kabupaten Kepulauan Mentawai/Department of Health of Kepulauan Mentawai Regency

4.1 PENDIDIKAN EDUCATION

Tabel 4.1.1 Banyaknya Desa yang Memiliki Fasilitas Sekolah Menurut Tingkat Pendidikan di Kecamatan Siberut Barat, 2019-2021
Number of Villages Having Educational Facilities by Educational Level in Siberut Barat Subdistrict, 2019–2021

| Tingkat Pendidikan Educational Level | 2019 | 2020 | 2021 |
|---|------|------|------|
| (1) | (2) | (3) | (4) |
| Sekolah Dasar (SD) Primary School | 3 | 3 | 3 |
| Madrasah Ibtidaiyah (MI) Madrasah Ibtidaiyah | - | - | - |
| Sekolah Menengah Pertama (SMP) Junior High School | 3 | 3 | 3 |
| Madrasah Tsanawiyah (MTs) Madrasah Tsanawiyah (MTs) | - | - | - |
| Sekolah Menengah Atas (SMA) Senior High School | 1 | 1 | 1 |
| Sekolah Menengah Kejuruan (SMK) Vocational High School | - | - | - |
| Madrasah Aliyah (MA) Madrasah Aliyah | - | - | - |
| Akademi/Perguruan Tinggi Academy/University | - | - | - |

Sumber/Source: Badan Pusat Statistik, Pendataan Potensi Desa (Podes) 2019-2021/BPS-Statistics Indonesia, Village Potential Data Collecting 2019-2021

Tabel 4.1.2
Table

Jumlah Sekolah Menurut Tingkat Pendidikan di Kecamatan Siberut Barat, 2021/2022 dan 2022/2023
Number of Schools by Educational Level in Siberut Barat Subdistrict, 2021/2022 and 2022/2023

| Tingkat Pendidikan Educational Level | Negeri/Public | | Swasta/Private | | Jumlah/Total | |
|--|---------------|-----------|----------------|-----------|--------------|-----------|
| | 2021/2022 | 2022/2023 | 2021/2022 | 2022/2023 | 2021/2022 | 2022/2023 |
| (1) | (2) | (3) | (4) | (5) | (6) | (7) |
| Taman Kanak-Kanak (TK) ¹ /Kindergarten ¹ | - | - | 2 | 2 | 2 | 2 |
| Raudatul Athfal (RA) ² Raudatul Athfal (RA) ² | - | - | - | - | - | - |
| Sekolah Dasar (SD) ¹ Elementary Schools ¹ | 15 | 15 | - | - | 15 | 15 |
| Madrasah Ibtidaiyah (MI) ² /Madrasah Ibtidaiyah (MI) ² | - | - | - | - | - | - |
| Sekolah Menengah Pertama (SMP) ¹ /Junior High Schools ¹ | 3 | 3 | - | - | 3 | 3 |
| Madrasah Tsanawiyah (MTs) ² /Madrasah Tsanawiyah (MTs) ² | - | - | - | - | - | - |
| Sekolah Menengah Atas (SMA) ¹ /Senior High Schools ¹ | 1 | 1 | - | - | 1 | 1 |
| Sekolah Menengah Kejuruan (SMK) ¹ Vocational High Schools ¹ | - | - | - | - | - | - |
| Madrasah Aliyah (MA) ² Madrasah Aliyah (MA) ² | - | - | - | - | - | - |

Catatan/Note: ³ Seluruh Raudatul Athfal (RA) berstatus swasta/All Raudatul Athfal (RA) are private

Sumber/Source: ¹ Kementerian Pendidikan, Kebudayaan, Riset, dan Teknologi, Sistem Data Pokok Pendidikan, data semester ganjil laporan sampai dengan 30 November 2022/Ministry of Education, Culture, Research, and Technology, Basic Education Data System, odd semester report data up to 30 November 2022

² Kementerian Agama, EMIS, data semester ganjil laporan sampai dengan 9 Februari 2023/Ministry of Religious Affairs, EMIS, odd semester report data up to 9 February 2023

Tabel 4.1.3
Table

Jumlah Guru Menurut Tingkat Pendidikan di Kecamatan Siberut Barat, 2021/2022 dan 2022/2023
Number of Teachers by Educational Level in Siberut Barat Subdistrict, 2021/2022 and 2022/2023

| Tingkat Pendidikan Educational Level | Negeri/Public | | Swasta/Private | | Jumlah/Total | |
|--|---------------|-----------|----------------|-----------|--------------|-----------|
| | 2021/2022 | 2022/2023 | 2021/2022 | 2022/2023 | 2021/2022 | 2022/2023 |
| (1) | (2) | (3) | (4) | (5) | (6) | (7) |
| Taman Kanak-Kanak (TK) ¹ /Kindergarten ¹ | - | - | 3 | 1 | 3 | 1 |
| Raudatul Athfal (RA) ² Raudatul Athfal (RA) ² | - | - | - | - | - | - |
| Sekolah Dasar (SD) ^{1,3} Elementary Schools ^{1,3} | 120 | 124 | - | - | 120 | 124 |
| Madrasah Ibtidaiyah (MI) ² /Madrasah Ibtidaiyah (MI) ² | - | - | - | - | - | - |
| Sekolah Menengah Pertama (SMP) ^{1,3} Junior High Schools ^{1,3} | 39 | 39 | - | - | 39 | 39 |
| Madrasah Tsanawiyah (MTs) ² /Madrasah Tsanawiyah (MTs) ² | - | - | - | - | - | - |
| Sekolah Menengah Atas (SMA) ^{1,3} /Senior High Schools ^{1,3} | 18 | 19 | - | - | 18 | 19 |
| Sekolah Menengah Kejuruan (SMK) ^{1,3} Vocational High Schools ^{1,3} | - | - | - | - | - | - |
| Madrasah Aliyah (MA) ² Madrasah Aliyah (MA) ² | - | - | - | - | - | - |

Catatan/Note: ³ Jumlah guru termasuk kepala sekolah dan guru/The total of teachers including headmaster and teacher.

Sumber/Source: ¹ Kementerian Pendidikan, Kebudayaan, Riset, dan Teknologi, Sistem Data Pokok Pendidikan, data semester ganjil laporan sampai dengan 30 November 2022/Ministry of Education, Culture, Research, and Technology, Basic Education Data System, odd semester report data up to 30 November 2022

² Kementerian Agama, EMIS, data semester ganjil laporan sampai dengan 9 Februari 2023/Ministry of Religious Affairs, EMIS, odd semester report data up to 9 February 2023

Tabel 4.1.4
Table

Jumlah Murid Menurut Tingkat Pendidikan di Kecamatan Siberut Barat, 2021/2022 dan 2022/2023
Number of Pupils by Educational Level in Siberut Barat Subdistrict, 2021/2022 and 2022/2023

| Tingkat Pendidikan Educational Level | Negeri/Public | | Swasta/Private | | Jumlah/Total | |
|--|---------------|-----------|----------------|-----------|--------------|-----------|
| | 2021/2022 | 2022/2023 | 2021/2022 | 2022/2023 | 2021/2022 | 2022/2023 |
| (1) | (2) | (3) | (4) | (5) | (6) | (7) |
| Taman Kanak-Kanak (TK) ¹ /Kindergarten ¹ | - | - | - | 19 | - | 19 |
| Raudatul Athfal (RA) ² Raudatul Athfal (RA) ² | - | - | - | - | - | - |
| Sekolah Dasar (SD) ¹ Elementary Schools ¹ | 1 376 | 1 331 | - | - | 1 376 | 1 331 |
| Madrasah Ibtidaiyah (MI) ² /Madrasah Ibtidaiyah (MI) ² | - | - | - | - | - | - |
| Sekolah Menengah Pertama (SMP) ¹ /Junior High Schools ¹ | 369 | 397 | - | - | 369 | 397 |
| Madrasah Tsanawiyah (MTs) ² /Madrasah Tsanawiyah (MTs) ² | - | - | - | - | - | - |
| Sekolah Menengah Atas (SMA) ¹ /Senior High Schools ¹ | 141 | 142 | - | - | 141 | 142 |
| Sekolah Menengah Kejuruan (SMK) ¹ Vocational High Schools ¹ | - | - | - | - | - | - |
| Madrasah Aliyah (MA) ² Madrasah Aliyah (MA) ² | - | - | - | - | - | - |

Sumber/Source: ¹ Kementerian Pendidikan, Kebudayaan, Riset, dan Teknologi, Sistem Data Pokok Pendidikan, data semester ganjil laporan sampai dengan 30 November 2022/Ministry of Education, Culture, Research, and Technology, Basic Education Data System, odd semester report data up to 30 November 2022

² Kementerian Agama, EMIS, data semester ganjil laporan sampai dengan 9 Februari 2023/Ministry of Religious Affairs, EMIS, odd semester report data up to 9 February 2023

4.2 KESEHATAN HEALTH

Tabel 4.2.1 Banyaknya Desa yang Memiliki Sarana Kesehatan Menurut Jenis Sarana Kesehatan di Kecamatan Siberut Barat, 2020–2022
Number of Villages Health Facilities by Type of Health Facilities in Siberut Barat Subdistrict, 2020–2022

| Jenis Sarana Kesehatan <i>Type of Health Facilities</i> | 2020 | 2021 | 2022 |
|--|------|------|------|
| (1) | (2) | (3) | (4) |
| Rumah Sakit <i>Hospital</i> | - | - | - |
| Rumah Sakit Bersalin <i>Maternity Hospital</i> | - | - | - |
| Poliklinik/Balai Pengobatan <i>Polyclinic</i> | - | - | - |
| Puskesmas Rawat Inap <i>Public Health Center with Inpatient Care</i> | 1 | 1 | 1 |
| Puskesmas Tanpa Rawat Inap <i>Public Health Center without Inpatient Care</i> | 1 | 1 | 1 |
| Apotek <i>Pharmacy</i> | - | - | - |

Sumber/Source: Dinas Kesehatan Kabupaten Kepulauan Mentawai/Department of Health of Kepulauan Mentawai Regency

Tabel 4.2.2
Table

Banyaknya Warga Penderita Kekurangan Gizi Menurut Desa di Kecamatan Siberut Barat, 2022
Number of People with Malnutrition by Villages in Siberut Barat Subdistrict, 2022

| Desa/Kelurahan Village/Kelurahan | 2022 |
|---|-------------|
| (1) | (2) |
| Simatalu | 50 |
| Simalegi | 59 |
| Sigapokna | 38 |
| Siberut Barat | 147 |

Sumber/Source: Dinas Kesehatan Kabupaten Kepulauan Mentawai/Department of Health of Kepulauan Mentawai Regency

4.3 PERUMAHAN DAN LINGKUNGAN HOUSING AND ENVIRONMENT

Tabel 4.3.1 Banyaknya Desa Menurut Sumber Air Minum Sebagian Besar Keluarga di Kecamatan Siberut Barat, 2019–2021
Table *Number of Villages by Drinking Water Source of Majority Family in Siberut Barat Subdistrict, 2019–2021*

| Sumber Air Minum Source of Drinking Water | 2019 | 2020 | 2021 |
|--|------|------|------|
| (1) | (2) | (3) | (4) |
| Air Kemasan Bermerk/ <i>Branded Bottled Water</i> | - | - | - |
| Air Isi Ulang/ <i>Refil Water</i> | - | - | - |
| Leding Dengan Meteran/ <i>Metered Piped Water</i> | - | - | - |
| Leding Tanpa Meteran/ <i>Non Metered Piped Water</i> | - | - | 1 |
| Sumur Bor atau Pompa/ <i>Artesian Well or Pumped Water</i> | - | - | - |
| Sumur/ <i>Well</i> | 3 | 3 | 2 |
| Mata Air/ <i>Spring</i> | - | - | - |
| Sungai/Danau/Kolam/ Waduk/Situ/ Embung/Bendungan/ <i>River/Lake/Pond/ Reservoir/Dam</i> | - | - | - |
| Air Hujan/ <i>Rainwater</i> | - | - | - |
| Lainnya/ <i>Others</i> | - | - | - |

Sumber/Source: BPS, Pendataan Potensi Desa (Podes) 2021/BPS-Statistics Indonesia, *Village Potential Data Collecting 2021*

Tabel 4.3.2
Table

Banyaknya Keluarga Menurut Desa dan Jenis Pengguna Listrik di Kecamatan Siberut Barat, 2021
Number of Family by Villages and Type of Electricity Consumer in Siberut Barat Subdistrict, 2021

| Desa/Kelurahan <i>Village/Kelurahan</i> | Pengguna Listrik <i>Electricity Consumer</i> | | | Bukan Pengguna Listrik <i>Not Electricity Consumer</i> |
|--|---|---|--------------|---|
| | PLN <i>State Electricity Company</i> | Non PLN <i>Non-State Electricity Company</i> | Jumlah Total | |
| (1) | (2) | (3) | (4) | (5) |
| Simatalu | - | 855 | 855 | 0 |
| Simalegi | 244 | 317 | 561 | 20 |
| Sigapokna | - | 540 | 540 | 22 |
| Siberut Barat | 244 | 1712 | 1956 | 42 |

Sumber/Source: BPS, Pendataan Potensi Desa (Podes) 2021/BPS-Statistics Indonesia, Village Potential Data Collecting 2021

Tabel 4.3.3
Table

Banyaknya Desa Menurut Sumber Penerangan Jalan Utama Desa di Kecamatan Siberut Barat, 2019–2021
Number of Villages by Source of Villages' Main Street Illumination in Siberut Barat Subdistrict, 2019–2021

| Sumber Penerangan Jalan Utama <i>Source of Main Street Illumination</i> | 2019 | 2020 | 2021 |
|--|------|------|------|
| (1) | (2) | (3) | (4) |
| Listrik Pemerintah/ <i>State Electricity</i> | 1 | 1 | 1 |
| Listrik Non Pemerintah/ <i>Non-State Electricity</i> | 2 | 2 | 1 |
| Non Listrik/ <i>Non-Electric</i> | - | - | 1 |

Sumber/Source: BPS, Pendataan Potensi Desa (Podes) 2019-2021/BPS-Statistics Indonesia, Village Potential Data Collecting 2019-2021

Tabel 4.3.4
Table

Banyaknya Desa Menurut Penggunaan Fasilitas Tempat Buang Air Besar Sebagian Besar Keluarga di Kecamatan Siberut Barat, 2019–2021
Number of Villages by Toilet Facility Used by Majority Family in Siberut Barat Subdistrict, 2019–2021

| Fasilitas Tempat Buang Air Besar Toilet Facility | 2019 | 2020 | 2021 |
|---|-------------|-------------|-------------|
| (1) | (2) | (3) | (4) |
| Jamban/Toilet | 3 | 3 | 3 |
| Sendiri/Private | 3 | 3 | 3 |
| Bersama/Shared | - | - | - |
| Umum/Public | - | - | - |
| Bukan Jamban/Non-Toilet | - | - | - |
| Jumlah/Total | 3 | 3 | 3 |

Sumber/Source: BPS, Pendataan Potensi Desa (Podes) 2019–2021/BPS-Statistics Indonesia, Village Potential Data Collecting 2019–2021

Tabel 4.3.5
Table

Banyaknya Desa Menurut Jenis Bahan Bakar untuk Memasak yang Digunakan Sebagian Besar Keluarga di Kecamatan Siberut Barat, 2021
Number of Villages by Type of Cooking Fuel Used by Majority Family in Siberut Barat Subdistrict, 2021

| Jenis Bahan Bakar untuk Memasak <i>Type of Cooking Fuel</i> | 2021 |
|--|----------|
| (1) | (2) |
| Listrik/ <i>Electric</i> | - |
| Elpiji 5,5 kg/ <i>Blue Gas 5.5 kg-LPG</i> | - |
| Elpiji 12 kg/ <i>12 kg-LPG</i> | - |
| Elpiji 3 kg/ <i>3 kg-LPG</i> | - |
| Gas Kota/ <i>City Gas</i> | - |
| Biogas/ <i>Biogas</i> | - |
| Minyak Tanah/ <i>Kerosene</i> | - |
| Briket/ <i>Briquettes</i> | - |
| Arang/ <i>Charcoal</i> | 3 |
| Kayu Bakar/ <i>Firewood</i> | - |
| Lainnya/ <i>Others</i> | - |
| Jumlah/<i>Total</i> | 3 |

Sumber/Source: BPS, Pendataan Potensi Desa (Podes) 2021/BPS-Statistics Indonesia, Village Potential Data Collecting 2021

4.4 AGAMA DAN SOSIAL LAINNYA RELIGION AND OTHER SOCIAL AFFAIRS

Tabel 4.4.1 Jumlah Tempat Peribadatan Menurut Desa di Kecamatan Siberut Barat, 2022
Table *Number of Worship Places by Villages in Siberut Barat Subdistrict, 2022*

| Desa/Kelurahan <i>Village/Kelurahan</i> | Masjid <i>Mosque</i> | Mushola <i>Pray Room</i> | Gereja Protestan <i>Protestant Church</i> | Gereja Katholik <i>Catholic Church</i> | Pura <i>Temple</i> | Vihara |
|--|-------------------------|-----------------------------|---|--|-----------------------|----------|
| (1) | (2) | (3) | (4) | (5) | (6) | (7) |
| Simatalu | - | - | - | 9 | - | - |
| Simalegi | 4 | - | 5 | 5 | - | - |
| Sigapokna | 3 | - | 4 | 4 | - | - |
| Siberut Barat | 7 | - | 9 | 18 | - | - |

Sumber/Source: Kantor Camat Siberut Barat/ *Siberut Barat Subdistrict Office*

Tabel 4.4.2
Table

Banyaknya Kejadian Bencana Alam Menurut Desa dan Jenis Bencana Alam di Kecamatan Siberut Barat, 2022
Number of Natural Disaster Events by Villages and Type of Natural Disaster in Siberut Barat Subdistrict, 2022

| Desa/Kelurahan Village/Kelurahan | Gempa Bumi Earthquake | Tsunami Tsunami | Gunung Meletus Volcanic Eruption | Tanah Longsor Landslide |
|---|----------------------------------|----------------------------|---|------------------------------------|
| (1) | (2) | (3) | (4) | (5) |
| Simatalu | 6 | - | - | - |
| Simalegi | 3 | - | - | - |
| Sigapokna | 5 | - | - | - |
| Siberut Barat | 14 | - | - | - |

Bersambung ke halaman selanjutnya/Continued to the next page

Lanjutan Tabel/*Continued Table 4.4.2*

| Desa/Kelurahan Village/Kelurahan | Banjir Floods | Banjir Bandang Flash Floods | Kekeringan Drought | Kebakaran Hutan dan Lahan Forest and Land Fires |
|---|--------------------------|--|-------------------------------|--|
| (1) | (6) | (7) | (8) | (9) |
| Simatalu | 1 | - | - | - |
| Simalegi | - | - | - | - |
| Sigapokna | 1 | - | - | - |
| Siberut Barat | 2 | - | - | - |

Bersambung ke halaman selanjutnya/*Continued to the next page*

Lanjutan Tabel/Continued Table 4.4.2

| Desa/Kelurahan Village/Kelurahan | Angin Puyuh/ Puting Beliung/ Topan Tornado/Typhoon | Gelombang Pasang Tidal Wave | Abrasi Abrasion |
|---|---|--|----------------------------|
| (1) | (10) | (11) | (12) |
| Simatalu | - | - | - |
| Simalegi | - | - | - |
| Sigapokna | - | - | - |
| Siberut Barat | - | - | - |

Sumber/Source: Badan Penanggulangan Bencana Daerah (BPBD) Kabupaten Kepulauan Mentawai/ Regional Disaster Relief Agency of Kepulauan Mentawai Regency

<https://mentawai.kab.bps.go.id>

Tabel 4.4.3
Table

Banyaknya Korban Jiwa Akibat Bencana Alam Menurut Desa dan Jenis Bencana Alam di Kecamatan Siberut Barat, 2022
Number of Fatalities Due to Natural Disasters by Villages and Type of Natural Disaster in Siberut Barat Subdistrict, 2022

| Desa/Kelurahan Village/Kelurahan | Gempa Bumi Earthquake | Tsunami Tsunami | Gunung Meletus Volcanic Eruption | Tanah Longsor Landslide |
|---|----------------------------------|----------------------------|---|------------------------------------|
| (1) | (2) | (3) | (4) | (5) |
| Simatalu | - | - | - | - |
| Simalegi | - | - | - | - |
| Sigapokna | - | - | - | - |
| Siberut Barat | - | - | - | - |

Bersambung ke halaman selanjutnya/Continued to the next page

Lanjutan Tabel/Continued Table 4.4.3

| Desa/Kelurahan Village/Kelurahan | Banjir Floods | Banjir Bandang Flash Floods | Kekeringan Drought | Kebakaran Hutan dan Lahan Forest and Land Fires |
|---|--------------------------|--|-------------------------------|--|
| (1) | (6) | (7) | (8) | (9) |
| Simatalu | - | - | - | - |
| Simalegi | - | - | - | - |
| Sigapokna | - | - | - | - |
| Siberut Barat | - | - | - | - |

Bersambung ke halaman selanjutnya/Continued to the next page

Lanjutan Tabel/Continued Table 4.4.3

| Desa/Kelurahan Village/Kelurahan | Angin Puyuh/ Puting Beliung/ Topan Tornado/Typhoon | Gelombang Pasang Tidal Wave | Abrasi Abrasion |
|---|---|--|----------------------------|
| (1) | (10) | (11) | (12) |
| Simatalu | - | - | - |
| Simalegi | - | - | - |
| Sigapokna | - | - | - |
| Siberut Barat | - | - | - |

Sumber/Source: Badan Penanggulangan Bencana Daerah (BPBD) Kabupaten Kepulauan Mentawai/ Regional Disaster Relief Agency of Kepulauan Mentawai Regency

Tabel 4.4.4
Table

Keberadaan Fasilitas/Upaya Antisipasi/Mitigasi Bencana Alam Menurut Desa di Kecamatan Siberut Barat, 2022
Existence of Facilities/Efforts for Anticipation/Mitigation of Natural Disasters by Villages in Siberut Barat Subdistrict, 2022

| Desa/Kelurahan <i>Village/Kelurahan</i> | Sistem Peringatan Dini Bencana Alam <i>Natural Disaster Early Warning System</i> | Sistem Peringatan Dini Khusus Tsunami <i>Tsunami Early Warning System</i> | Perlengkapan Keselamatan <i>Safety Equipment</i> |
|---|--|---|--|
| (1) | (2) | (3) | (4) |
| Simatalu | Tidak Ada | Tidak Ada | Tidak Ada |
| Simalegi | Tidak Ada | Tidak Ada | Tidak Ada |
| Sigapokna | Tidak Ada | Tidak Ada | Tidak Ada |

Bersambung ke halaman selanjutnya/*Continued to the next page*

Lanjutan Tabel/Continued Table 4.4.4

| Desa/Kelurahan Village/Kelurahan | Rambu-Rambu dan Jalur Evakuasi Bencana Sign and Evacuation Route | Pembuatan, Perawatan, atau Normalisasi: Sungai, Kanal, Tanggul, Parit, Drainase, Waduk, Pantai, dll Manufacture, Maintenance, or Normalization: Rivers, Canals, Embankment, etc |
|-------------------------------------|--|---|
| (1) | (5) | (6) |
| Simatalu | Ada | Tidak Ada |
| Simalegi | Ada | Tidak Ada |
| Sigapokna | Ada | Tidak Ada |

Sumber/Source: Badan Penanggulangan Bencana Daerah (BPBD) Kabupaten Kepulauan Mentawai/ Regional Disaster Relief Agency of Kepulauan Mentawai Regency

Tabel 4.4.5
Table

Banyaknya Desa yang Memiliki Kelompok Kegiatan Olahraga Menurut Jenis Olahraga dan Ketersediaan Fasilitas/Lapangan Olahraga di Kecamatan Siberut Barat, 2022

Number of Villages Having Sport Activities Groups by Type of Sport and Availability of Sport Facilities/Fields in Siberut Barat Subdistrict, 2022

| Jenis Olahraga <i>Type of Sport</i> | Kondisi Fasilitas/Lapangan Olahraga <i>Condition of Sport Facilities/Fields</i> | | | Tidak Ada Fasilitas/ Lapangan Olahraga <i>No Sport Facilities/ Fields</i> |
|---|--|--------------|-------------|---|
| | Baik | Rusak Sedang | Rusak Parah | |
| (1) | (2) | (3) | (4) | (5) |
| Sepak Bola/ <i>Soccer</i> | 3 | - | - | - |
| Bola Voli/ <i>Volley Ball</i> | 3 | - | - | - |
| Bulu Tangkis/ <i>Badminton</i> | 1 | - | - | 2 |
| Bola Basket/ <i>Basket Ball</i> | - | - | - | 3 |
| Tenis Lapangan/ <i>Court Tennis</i> | - | - | - | 3 |
| Tenis Meja/ <i>Table Tennis</i> | 1 | - | - | 2 |
| Futsal/ <i>Futsal</i> | 1 | - | - | 2 |
| Renang/ <i>Swimming</i> | - | - | - | 3 |
| Bela Diri/ <i>Martial Arts</i> | - | - | - | 3 |
| Bilyard/ <i>Billiards</i> | - | - | - | 3 |
| Fitnes, Aerobik, dll/ <i>Fitness, Aerobics, etc</i> | - | - | - | 3 |
| Lainnya/ <i>Others</i> | - | - | - | 3 |

Sumber/Source: BPS, Pendataan Potensi Desa (Podes) 2021/BPS-Statistics Indonesia, Village Potential Data Collecting 2021

BAB 5

PERTANIAN Agriculture

KECAMATAN SIBERUT BARAT 2022
Siberut Barat Subdistrict 2022

PRODUKSI TANAMAN SAYURAN SEMUSIM *Production of Seasonal Vegetables*

Cabai Keriting
Curly Red Chili
16 kw

Cabai Rawit
Chili/Cayenne Pepper
16 kw

Kacang Panjang
Long Beans
16 kw

Kangkung
Water Spinach
10 kw

Ketimun
Cucumber
10 kw



PRODUKSI TANAMAN BUAH-BUAHAN SEMUSIM *Production of Seasonal Fruits*

Pisang
Banana
420 kw

Nangka
Jackfruit
63 kw

Pepaya
Papaya
28 kw

Terung
Eggplant
13 kw

Jambu Biji
Guava
12 kw

Nanas
Pineapple
4 kw

Sukun
Breadfruit
4 kw

Jengkol
Dogfruit
2 kw



SUMBER/SOURCE:

PENJELASAN TEKNIS

1. Sektor Pertanian adalah lapangan usaha yang meliputi pertanian tanaman pangan, hortikultura, perkebunan, peternakan, kehutanan, perikanan, dan jasa pertanian.
2. Luas panen adalah luas kotor tanaman padi dan palawija, sayuran, buah-buahan, biofarmaka dan tanaman hias yang diambil hasilnya/dipanen pada periode pelaporan.
3. Produksi adalah hasil menurut bentuk produk dari setiap tanaman padi dan palawija, sayuran, buah-buahan, biofarmaka pada bulan/triwulan laporan.
4. Pertanian tanaman pangan adalah kegiatan usaha padi dan palawija. Palawija terdiri dari: jagung, kedelai, kacang tanah, kacang hijau, ubi kayu, ubi jalar, talas, dan sebagainya.
5. Hortikultura adalah kegiatan usaha buah-buahan, sayuran, tanaman hias, dan tanaman obat-obatan.
6. Perkebunan adalah kegiatan usaha tanaman perkebunan semusim (seperti kapas, tebu, tembakau) dan tanaman perkebunan tahunan (seperti kelapa, kopi, kakao, lada, pala, vanili, dan lain-lain).

TECHNICAL NOTES

1. *Agriculture Sector is a business field that includes crop farming food, horticulture, plantation, animal husbandry, forestry, fisheries, and agricultural services.*
2. *Harvested area is gross area which rice and pulses, vegetable, fruit, medicinal and ornamental plant of crop harvested during the period of report.*
3. *Production is the standard production quantity form of rice and pulses, vegetable, fruit, medicinal and ornamental plant based on harvested area reported. monthly/quarterly.*
4. *Food crop farming is the business activity of rice and secondary crops. Palawija consists of: corn, soybeans, peanuts, green beans, cassava, sweet potatoes, taro, and so on.*
5. *Horticulture is a business activity of fruits, vegetables, ornamental plants, and medicinal plants.*
6. *Plantation is a business activity of seasonal plantation crops (such as cotton, sugar cane, tobacco) and annual plantation crops (such as coconut, coffee, cocoa, pepper, nutmeg, vanilla, etc.).*

ULASAN

Pada tahun 2022, komoditas tanaman sayuran semusim unggulan kecamatan Siberut Barat adalah cabai keriting, cabai rawit, dan kacang panjang sebanyak 16 kuintal.

Sementara itu, produksi buah-buahan tahunan utama di Kecamatan Siberut Barat yaitu Pisang 420 kuintal.

DESCRIPTION

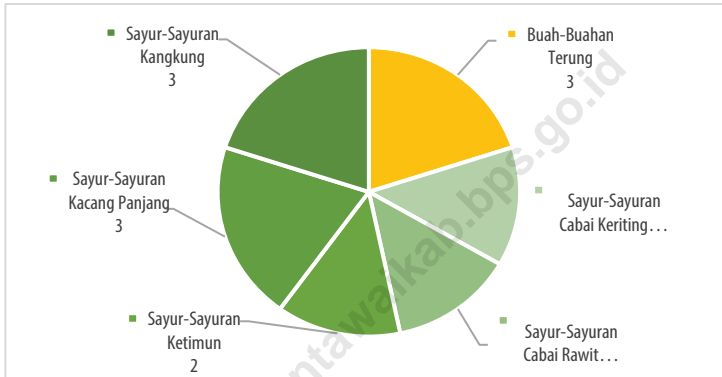
In 2022, the leading seasonal vegetable commodity in Siberut Barat subdistrict is 16 quintals of curly red chili, chili, and long beans.

Meanwhile, the main annual fruit production in Siberut Barat District is 420 quintals of banana.

<https://mentawai.kab.bps.go.id>

Gambar 5.1
Figures

Luas Panen Tanaman Sayuran dan Buah-buahan Semusim Menurut Jenis Tanaman di Kecamatan Siberut Barat (ha), 2022
Harvested Area of Seasonal Vegetables and Fruits by Kind of Plant in Siberut Barat Subdistrict (ha), 2022



Sumber/Source: Badan Pusat Statistik, Statistik Pertanian Hortikultura SPH-SBS/BPS-Statistics Indonesia, Agricultural Statistic for Horticulture SPH-SBS

Tabel 5.1
Table

Luas Panen Tanaman Sayuran dan Buah-buahan Semusim Menurut Jenis Tanaman di Kecamatan Siberut Barat (ha), 2019–2022
Harvested Area of Seasonal Vegetables and Fruits by Kind of Plant in Siberut Barat Subdistrict (ha), 2019–2022

| Jenis Tanaman Kind of Plants | 2019 | 2020 | 2021 | 2022 |
|----------------------------------|------|------|------|------|
| (1) | (2) | (3) | (4) | (5) |
| Sayuran/Vegetables: | | | | |
| Bawang Daun/Spring Onion | - | - | - | - |
| Bawang Merah/Shallots | - | - | - | - |
| Bawang Putih/Garlic | - | - | - | - |
| Bayam/Spinach | - | - | 2 | - |
| Buncis/Beans | - | - | - | - |
| Cabai Besar/Chili/Big Chili | 1 | 1 | 2 | - |
| Cabai Keriting/Curly Red Chili | - | - | - | 2 |
| Cabai Rawit/Chili/Cayenne Pepper | 1 | 1 | 2 | 2 |
| Kacang Panjang/Long Beans | - | 2 | 3 | 3 |
| Kangkung/Water Spinach | 1 | - | 2 | 3 |
| Kentang/Potato | - | - | - | - |
| Kubis/Cabbage | - | - | - | - |
| Ketimun/Cucumber | 4 | 2 | 2 | 2 |
| Buah–buahan/Fruits: | | | | |
| Tomat/Tomato | - | - | - | - |
| Terung/Eggplant | 3 | 1 | 3 | 3 |

Sumber/Source: Badan Pusat Statistik, Statistik Pertanian Hortikultura SPH-SBS/BPS-Statistics Indonesia, Agricultural Statistic for Horticulture SPH-SBS

Tabel
Table 5.2

Produksi Tanaman Sayuran dan Buah-buahan Semusim Menurut Jenis Tanaman di Kecamatan Siberut Barat (kuintal), 2019–2022
Production of Seasonal Vegetables and Fruits by Kind of Plant in Siberut Barat Subdistrict (kuintal), 2019–2022

| Jenis Tanaman <i>Kind of Plants</i> | 2019 | 2020 | 2021 | 2022 |
|--|------|------|------|------|
| (1) | (2) | (3) | (4) | (5) |
| Sayuran/Vegetables: | | | | |
| Bawang Daun/ <i>Spring Onion</i> | - | - | - | - |
| Bawang Merah/ <i>Shallots</i> | - | - | - | - |
| Bawang Putih/ <i>Garlic</i> | - | - | - | - |
| Bayam/ <i>Spinach</i> | - | - | 8 | - |
| Buncis/ <i>Beans</i> | - | - | - | - |
| Cabai Besar/ <i>Chili/Big Chili</i> | 8 | 10 | 10 | - |
| Cabai Keriting/ <i>Curly Red Chili</i> | - | - | - | 16 |
| Cabai Rawit/ <i>Chili/Cayenne Pepper</i> | 8 | 10 | 10 | 16 |
| Kacang Panjang/ <i>Long Beans</i> | 14 | 10 | 18 | 16 |
| Kangkung/ <i>Water Spinach</i> | 6 | - | 12 | 10 |
| Kentang/ <i>Potato</i> | - | - | - | - |
| Kubis/ <i>Cabbage</i> | - | - | - | - |
| Ketimun/ <i>Cucumber</i> | 14 | 25 | 8 | 10 |
| Buah–buahan/Fruits: | | | | |
| Tomat/ <i>Tomato</i> | - | - | - | - |
| Terung/ <i>Eggplant</i> | 12 | 10 | 12 | 13 |

Sumber/*Source*: Badan Pusat Statistik, Statistik Pertanian Hortikultura SPH-SBS/BPS-Statistics Indonesia, *Agricultural Statistic for Horticulture SPH-SBS*

Tabel 5.3
Table

Produksi Buah-Buahan dan Sayuran Tahunan Menurut Jenis Tanaman di Kecamatan Siberut Barat (kuintal), 2019–2022

Production of Annual Fruits and Vegetables by Kind of Plant in Siberut Barat Subdistrict (quintal), 2019–2022

| Jenis Tanaman Kind of Plants | 2019 | 2020 | 2021 | 2022 |
|------------------------------------|------|------|-------|------|
| (1) | (2) | (3) | (4) | (5) |
| Buah–Buahan/Fruits: | | | | |
| Mangga/Mango | 17 | 16 | 70 | - |
| Durian/Durian | 8 | 120 | 2 221 | - |
| Jeruk Siam/Kepron/Orange/Tangerine | - | - | - | - |
| Pisang/Banana | 800 | 661 | 4 891 | 420 |
| Pepaya/Papaya | 39 | 36 | 371 | 28 |
| Duku/Lanzones | 7 | 126 | 1070 | - |
| Jengkol/Dogfruit | 3 | 3 | 9 | 2 |
| Manggis/Mangosteen | 1 | 2 | 20 | - |
| Nangka/Jackfruit | 68 | 569 | 307 | 63 |
| Nenas/Pineapple | 11 | 6 | 18 | 4 |
| Petai/Snakefruit | 1 | 8 | 22 | - |
| Rambutan/Rambutan | 6 | 280 | 1 700 | - |
| Sirsak/Soursop | - | - | - | - |
| Sukun/Breadfruit | 4 | 4 | 9 | 4 |
| Jambu Biji/Guava | 13 | 15 | 234 | 12 |
| Alpukat/Avocado | - | - | - | - |

Sumber/Source: Badan Pusat Statistik, Statistik Pertanian Hortikultura SPH-BST/BPS-Statistics Indonesia, Agricultural Statistic for Horticulture SPH-BST

BAB 6

PARIWISATA, TRANSPORTASI, DAN KOMUNIKASI

Tourism, Transportation and Communication

KECAMATAN SIBERUT BARAT 2022

Siberut Barat Subdistrict 2022

**Kekuatan sinyal telepon seluler
di setiap desa kuat.**
*The strenght of cellular phone signal in
each village is strong.*

**Setiap desa memiliki paling sedikit 2 menara telepon
seluler dan operator layanan komunikasi.**
*Each village have at least 2 Base Transceiver Station (BTS)
and communication service operators.*

**Terdapat agen jasa ekspedisi swasta
di Desa Sigapokna.**
*There is a private expedition service agent
in Sigapokna Village.*

**Terdapat 2 penginapan
di Desa Simalegi dan 1 penginapan
di Desa Sigapokna.**
*There are 2 inns in Simalegi Village
and 1 inn in Sigapokna Village.*

POST OFFICE

TRAVELLER'S INN

VACANCY

SUMBER/SOURCE:

1. Kantor Camat Siberut Barat/Siberut Barat Subdistrict Office
2. Dinas Komunikasi dan Informatika Kabupaten Kepulauan Mentawai/Department of Communication and Informatics of Kepulauan Mentawai Regency

PENJELASAN TEKNIS

1. Hotel adalah jenis akomodasi yang mempergunakan sebagian atau keseluruhan bangunan untuk jasa pelayanan penginapan, penyedia makanan dan minuman serta jasa lainnya (seperti restoran, binatu, d.l.l) yang dikelola secara komersial dengan izin usaha sebagai hotel.
2. Penginapan (Hostel/Motel/Losmen/ Wisma) adalah jenis akomodasi yang mempergunakan sebagian atau keseluruhan bangunan untuk jasa pelayanan penginapan bagi umum, biasanya tanpa fasilitas pelayanan makan minum yang dikelola secara komersial dengan izin usaha bukan hotel.
3. Prasarana Transportasi adalah sarana penunjang lalu lintas pemindahan orang dan atau barang, yang terdiri atas jalan, jembatan, dermaga, pelabuhan, dan lain lain yang digunakan oleh warga desa untuk mobilitas dari dan ke desa terdekat.
4. Angkutan Umum adalah sarana angkutan pemindahan orang dan atau barang dari suatu tempat ke tempat lain dengan menggunakan kendaraan bermotor yang disediakan untuk dipergunakan untuk umum dengan dipungut bayaran (Peraturan Pemerintah Republik Indonesia Nomor 41 Tahun 1993 Tentang Angkutan Jalan).

TECHNICAL NOTES

1. *Hotel is a type of accommodation that uses part or all of the building for lodging services, food and beverage providers and other services (such as restaurants, laundry, etc.l.l) that are managed commercially with a business license as a hotel.*
2. *Lodging (Hostel/Motel/Inns/Wisma) is a type of accommodation that uses part or all of the building for lodging services for the public, usually without food and drink service facilities that are managed commercially with a business license instead of a hotel.*
3. *Transportation Infrastructure is a means of supporting traffic in the transfer of people and or goods, consisting of roads, bridges, docks, ports, and others used by villagers for mobility to and from nearby villages.*
4. *Public Transportation is a means of transporting the transfer of people and or goods from one place to another using a motorized vehicle provided for public use with a fee (Government Regulation of the Republic of Indonesia Number 41 of 1993 concerning Road Transportation).*

5. Trayek adalah lintasan kendaraan umum untuk pelayanan jasa angkutan orang, yang mempunyai asal dan tujuan perjalanan tetap, lintasan tetap, dan jadwal tetap maupun tidak berjadwal.
 6. Jenis Permukaan Jalan Terluas adalah jenis permukaan jalan terluas yang ada di desa/ kelurahan. Jenis permukaan jalan terdiri dari: aspal/beton, diperkeras (dengan kerikil atau batu), tanah, dan lainnya yaitu terbuat dari kayu/papan yang biasanya digunakan di daerah rawa, termasuk jalan setapak, jalan di hutan dan sejenisnya.
 7. Kantor Pos adalah tempat pemberi pelayanan komunikasi tertulis dan atau surat elektronik, layanan paket, layanan logistik, layanan transaksi keuangan, dan layanan keagenan pos untuk kepentingan umum. Rumah pos berfungsi sama seperti kantor pos dan kantor pos pembantu, bedanya rumah pos biasanya terletak di daerah terpencil.
 8. Pos Keliling adalah pelayanan pos (menjual, mengirim, dan menerima benda pos) keliling dengan menggunakan mobil atau sarana angkutan yang berfungsi sama seperti kantor pos atau kantor pos pembantu.
 9. Perusahaan Jasa Agen Ekspedisi Swasta adalah pelayanan pengiriman paket maupun dokumen yang dikelola oleh pihak swasta, misalnya Tiki, JNE,
5. *A route is a public transportation track for people's transportation services, which has a fixed origin and destination of travel, a fixed track, and a fixed or unscheduled schedule.*
 6. *The Widest Type of Road Surface is the widest type of road surface in the village / kelurahan. The type of road surface consists of: asphalt/ concrete, hardened (with gravel or stone), soil, and others that are made of wood/planks that are usually used in swampy areas, including trails, roads in forests and the like.*
 7. *The Post Office is a place for providing written and or electronic mail communications services, package services, logistics services, financial transaction services, and postal agency services for the public benefit. Post houses function the same as post offices and auxiliary post offices, the difference is that post houses are usually located in remote areas.*
 8. *Mobile Post is a postal service (selling, sending, and receiving postal objects) traveling by using a car or means of transport that functions the same as a post office or auxiliary post office.*
 9. *Private Expedition Agent Service Company is a package and document delivery service managed by private parties, for example Tiki, JNE, ESL, d.l.l.*

ESL, d.l.l.

10. Sinyal telepon seluler adalah besaran elektromagnetik yang berubah dalam ruang dan waktu dengan membawa informasi yang memberikan konfirmasi bahwa layanan telepon seluler sudah tersedia.
 11. *Base Transceiver Station (BTS)* adalah alat yang berfungsi sebagai pengirim dan penerima (*transceiver*) sinyal komunikasi seluler. Biasanya BTS ditandai adanya menara/*tower* yang dilengkapi antena sebagai perangkat *transceiver*.
10. *A cell phone signal is an electromagnetic magnitude that changes in space and time by carrying information that provides confirmation that mobile phone service is readily available.*
 11. *Base Transceiver Station (BTS) is a device that functions as a sender and receiver (transceiver) of cellular communication signals. Usually BTS are marked by towers equipped with antennas as transceiver devices.*

ULASAN

Terdapat penginapan sebanyak 3 unit di Kecamatan Siberut Barat. Sarana transportasi di wilayah di kecamatan Siberut Barat adalah darat dan air.

Pada tahun 2022 seluruh jalan darat yang berada di wilayah Kecamatan Siberut Barat sudah berupa aspal/beton dan tanah, namun belum dapat dilalui oleh kendaraan beroda 4 sepanjang tahun.

Tersedia sebanyak 8 menara telepon seluler (BTS) dan 8 operator layanan telepon komunikasi seluler di Kecamatan Siberut Barat.

Hampir seluruh daerah di Siberut Barat telah terjangkau sinyal 4G/LTE dengan kekuatan sinyal kuat.

DESCRIPTION

There is 3 units of inn in Siberut Barat Subdistrict. The means of transportation in Siberut Barat Subdistrict are land and water.

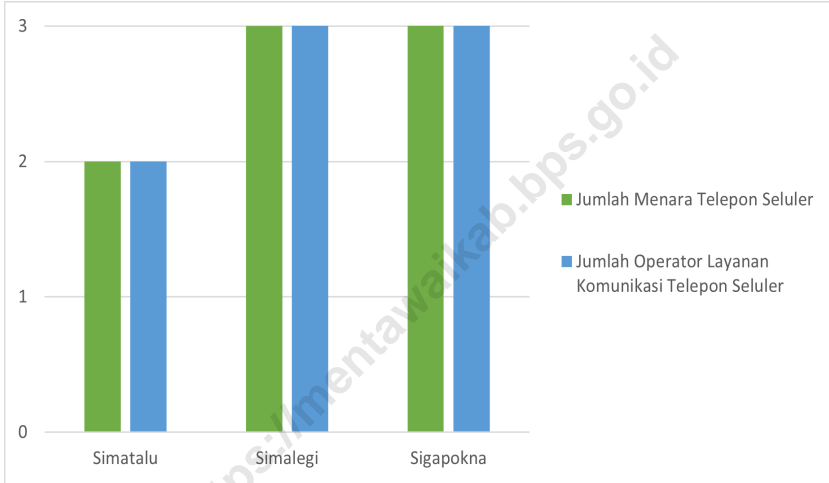
In 2022, all land roads in the Siberut Barat District area are asphalt/concrete and soil, but still cannot be crossed by the four wheeled vehicles throughout the year.

There are as many as 8 cell phone towers (BTS) and 8 cellular communication telephone service operators in Siberut Barat Subdistrict.

Almost all areas in Siberut Barat have been covered by 4G / LTE signals with strong signal strength.

Gambar 6.1
Figures

Jumlah Menara Telepon seluler dan Operator Layanan Komunikasi Telepon Seluler Menurut Desa/Kelurahan di Kecamatan Siberut Barat, 2022
Number of Base Transceiver Station (BTS) and Cellular Phone Communication Service Operators by Villages/ Kelurahan in Siberut Barat Subdistrict, 2022



Sumber/Source: Dinas Komunikasi dan Informatika Kabupaten Kepulauan Mentawai/Department of Communication and Informatics of Kepulauan Mentawai Regency

6.1 PARIWISATA TOURISM

Tabel 6.1.1 Jumlah Sarana Akomodasi Menurut Desa dan Jenis Akomodasi di Kecamatan Siberut Barat, 2022
Table *Number of Accomodation Facilities by Villages and Type of Accomodation in Siberut Barat Subdistrict, 2022*

| Desa/Kelurahan Village/Kelurahan | Hotel Hotel | Penginapan Inn |
|-------------------------------------|----------------|-------------------|
| (1) | (2) | (3) |
| Simatalu | - | - |
| Simalegi | - | 2 |
| Sigapokna | - | 1 |
| Siberut Barat | - | 3 |

Sumber/Source: Kantor Camat Siberut Barat/ *Siberut Barat Subdistrict Office*

6.2 TRANSPORTASI TRANSPORTATION

Tabel 6.2.1 Prasarana dan Sarana Transportasi Antar Desa Menurut Desa/Kelurahan di Kecamatan Siberut Barat, 2022
Table *Inter-Villages Transportation Infrastructure and Facilities by Villages/Kelurahan in Siberut Barat Subdistrict, 2022*

| Desa/Kelurahan <i>Village/Kelurahan</i> | Jenis Prasarana Transportasi <i>Type of Transportation Infrastructure</i> | Keberadaan Angkutan Umum <i>Availability of Public Transportation</i> |
|---|---|---|
| (1) | (2) | (3) |
| Simatalu | Darat dan Air | Tidak ada |
| Simalegi | Darat dan Air | Tidak ada |
| Sigapokna | Darat dan Air | Tidak ada |

Bersambung ke halaman selanjutnya/ *Continued to the next page*

Lanjutan Tabel/*Continued Table 6.2.1*

| Desa/Kelurahan Village/Kelurahan | Jenis Permukaan Jalan Darat Terluas Type of The Widest Road Surface | Dapat Dilalui Kendaraan Bermotor Roda 4 atau Lebih Passable by Vehicle with 4 or more Wheels |
|---|--|---|
| (1) | (4) | (5) |
| Simatalu | Aspal/Beton | Tidak dapat dilalui sepanjang tahun |
| Simalegi | Aspal/Beton | Tidak dapat dilalui sepanjang tahun |
| Sigapokna | Tanah | Tidak dapat dilalui sepanjang tahun |

Sumber/*Source*: Dinas Perhubungan Kabupaten Kepulauan Mentawai/ *Department of Transportation of Kepulauan Mentawai Regency*

6.3 KOMUNIKASI COMMUNICATION

Tabel 6.3.1 Keberadaan Kantor Pos/Pos Pembantu/Rumah Pos, Pos Keliling, dan Perusahaan/Agen Jasa Ekspedisi Swasta Menurut Desa di Kecamatan Siberut Barat, 2022
Number of Post Office/Subsidiary of Post Office, Mobile Portal Service, Private Expedition Service Company by Villages in Siberut Barat Subdistrict, 2022

| Desa/Kelurahan Village/Kelurahan | Kantor Pos/Pos Pembantu/Rumah Pos Post Office/Subsidiary of Post Office | Pos Keliling Mobile Portal Service | Perusahaan/Agen Jasa Ekspedisi Swasta Private Expedition Service Company |
|---|--|---|---|
| (1) | (2) | (3) | (4) |
| Simatalu | Tidak Ada | Tidak Ada | Tidak Ada |
| Simalegi | Tidak Ada | Tidak Ada | Tidak Ada |
| Sigapokna | Tidak Ada | Tidak Ada | Ada |

Sumber/Source: Kantor Camat Siberut Barat/ Siberut Barat Subdistrict Office

Tabel 6.3.2
Table

Jumlah Menara Telepon seluler dan Operator Layanan Komunikasi Telepon Seluler Menurut Desa di Kecamatan Siberut Barat, 2022
Number of Base Transceiver Station (BTS) and Cellular Phone Communication Service Operators by Villages in Siberut Barat Subdistrict, 2022

| Desa/Kelurahan Village/Kelurahan | Jumlah Menara Telepon seluler Number of Base Transceiver Station (BTS) | Jumlah Operator Layanan Komunikasi Telepon Seluler Cellular Phone Communication Service Operators |
|-------------------------------------|--|--|
| (1) | (2) | (3) |
| Simatalu | 2 | 2 |
| Simalegi | 3 | 3 |
| Sigapokna | 3 | 3 |
| Siberut Barat | 8 | 8 |

Sumber/Source: Dinas Komunikasi dan Informatika Kabupaten Kepulauan Mentawai/Department of Communication and Informatics of Kepulauan Mentawai Regency

Tabel 6.3.3
Table

Kekuatan Sinyal Telepon Seluler dan Jenis Sinyal Internet Telepon Seluler Menurut Desa di Kecamatan Siberut Barat, 2022
The Strenght of Celular Phone Signal by Villages in Siberut Barat Subdistrict, 2022

| Desa/Kelurahan Village/Kelurahan | Kekuatan Sinyal Telepon Seluler The Strenght of Celular Phone Signal | Jenis Sinyal Internet Telepon Seluler Type of Celular Phone Signal |
|---|---|---|
| (1) | (2) | (3) |
| Simatalu | Kuat | 4G/LTE |
| Simalegi | Kuat | 4G/LTE |
| Sigapokna | Kuat | 4G/LTE |

Sumber/Source: Dinas Komunikasi dan Informatika Kabupaten Kepulauan Mentawai/Department of Communication and Informatics of Kepulauan Mentawai Regency

<https://mentawaikab.bps.go.id>



PERBANKAN, KOPERASI, DAN PERDAGANGAN

Banking, Cooperative and Trade

KECAMATAN SIBERUT BARAT 2022

Siberut Barat Subdistrict 2022

**Tidak terdapat Sarana Lembaga Keuangan
Bank di Kecamatan Siberut Barat.**
*There are no Banks
in Siberut Barat Subdistrict.*

**Terdapat 2 dan 1 Rumah Makan di masing-
masing Desa Simalegi dan Sigapokna.**
*There are 2 and 1 Food Stalls in each
Simalegi and Sigapokna Village.*

**Terdapat 1 Koperasi Lainnya
di Desa Sigapokna.**
*There is 1 Other Coopertative
in Sigapokna Village.*



PENJELASAN TEKNIS

1. Bank adalah badan usaha yang menghimpun dana dari masyarakat dalam bentuk simpanan, dan menyalurkannya kepada masyarakat dalam rangka meningkatkan taraf hidup rakyat banyak.
2. Bank Umum adalah bank yang dapat memberikan jasa dalam lalu lintas pembayaran (Undang-Undang Nomor 7 Tahun 1992 Tentang Perbankan)
3. Bank Perkreditan Rakyat adalah bank yang menerima simpanan hanya dalam bentuk deposito berjangka, tabungan, dan/ atau bentuk lainnya yang dipersamakan dengan itu
4. Mini Market adalah tempat usaha yang menjual berbagai jenis barang secara eceran dengan sistem pelayanan mandiri dan semua barang memiliki label harga, dengan luas bangunan kurang dari 400 m²
5. Restoran adalah tempat usaha yang mempergunakan seluruh bangunan secara permanen untuk menyediakan jasa pangan yang pengolahannya dan penyajiannya secara langsung di tempat sesuai dengan keinginan para pengguna jasa. Restoran mempunyai ciri bahwa pembeli dikenakan pajak. Izin restoran dan kualifikasinya diberikan oleh Ditjen Pariwisata atau Kanwil Parpostel setempat.

TECHNICAL NOTES

1. *Bank is a business entity that collects funds from the public in the form of savings, and distributes them to the public in order to improve the standard of living of the people.*
2. *Commercial Bank is a bank that can provide services in payment traffic (Law Number 7 of 1992 concerning Banking)*
3. *Rural Bank is a bank that accepts deposits only in the form of time deposits, savings, and/or other equivalent forms.*
4. *Mini Market is a place of business that sells various types of goods in retail with a self-service system and all goods have a price tag, with a building area of less than 400 m²*
5. *Restaurant is a place of business that uses the entire building permanently to provide food services whose processing and presentation is directly on the spot in accordance with the wishes of service users. Restaurants have the characteristic that buyers are taxed. Restaurant permits and their qualifications are granted by the local Directorate General of Tourism or the Regional Office of Tourism and Posts.*

6. Rumah Makan adalah tempat usaha yang menyediakan jasa pangan yang pengolahan makanannya bisa dilakukan di luar rumah makan, dan biasanya pembeli dikenakan pajak. Izin rumah makan diberikan oleh Dinas Pariwisata Daerah atau Direktorat Perekonomian/ Bagian Perekonomian Pemerintah daerah setempat.
 7. Warung/Kedai Makanan Minuman adalah tempat usaha yang menjual makanan dan minuman siap saji yang dijual di bangunan yang tetap dan tidak mempunyai surat izin usaha. Pembeli di warung/kedai makanan minuman adalah tidak dikenakan pajak
 8. Toko/Warung Kelontong adalah tempat usaha di bangunan tetap yang menjual barang secara eceran, tidak mempunyai sistem pelayanan mandiri dikelola oleh satu penjual.
 9. Kelompok Pertokoan adalah sejumlah toko yang terdiri dari minimal sepuluh toko dan mengelompok. Dalam satu kelompok pertokoan, jumlah bangunan fisiknya bisa lebih dari satu.
 10. Pasar dengan Bangunan Permanen/ Semi Permanen adalah pasar yang menggunakan bangunan tetap dan memiliki lantai, atap, baik berdingding maupun tidak.
 11. Pasar Tanpa Bangunan adalah
6. *Rumah Makan is a place of business that provides food services whose food processing can be done outside the restaurant, and buyers are usually taxed. Restaurant permits are granted by the Regional Tourism Office or the Directorate of Economy/Economic Section of the local government*
 7. *Food and Beverage Stall is a place of business that sell ready-to-eat food and beverages that are sold in fixed buildings and do not have a business license. Buyers at food and beverage stalls/shops are not subject to tax.*
 8. *Grocery Shop/Warung is a place of business in a permanent building that sells goods at retail, does not have an independent service system managed by one seller*
 9. *Shopping Groups are a number of shops consisting of a minimum of ten shops and clustered. In one shopping group, the number of physical buildings can be more than one.*
 10. *Markets with permanent/ semipermanent buildings are markets that use fixed buildings and have floors, roofs, whether or not walled.*
 11. *Non-Building Market is a market*

pasar yang tidak berada dalam bangunan, termasuk pasar terapung.

that is not in a building, including a floating market

<https://mentawai.kab.bps.go.id>

ULASAN

Pada kecamatan Siberut Barat tidak terdapat bank dan hanya terdapat 1 koperasi yang dikategorikan sebagai koperasi lainnya.

Sarana Perdagangan yang terdapat di kecamatan Siberut Barat adalah 3 restoran/rumah makan.

DESCRIPTION

In Siberut Barat Subdistrict, there is no Banks and there is only cooperative which is categorized as another type of cooperative.

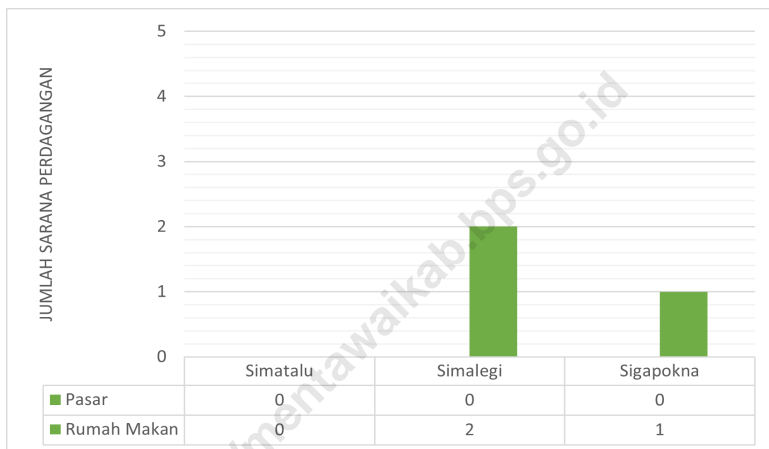
Trading facilities in Siberut Barat Subdistrict is only 3 restaurants / restaurants.

<https://mentawai.kab.bps.go.id>

Gambar 7.1
Figures

Banyaknya Sarana Perdagangan Menurut Desa dan Jenis Sarana Perdagangan di Kecamatan Siberut Barat, 2022

Number of Trade Facilities by Villages and Type of Trade Facilities in Siberut Barat Subdistrict, 2022



Sumber/Source: Kantor Kecamatan Siberut Barat/Siberut Barat Subdistrict Office

Tabel 7.1
Table

Banyaknya Sarana Lembaga Keuangan Bank Menurut Desa dan Jenis Bank di Kecamatan Siberut Barat, 2022
Number of Bank by Villages and Type of Bank in Siberut Barat Subdistrict, 2022

| Desa/Kelurahan Village/Kelurahan | Bank Umum Pemerintah Government Bank | Bank Umum Swasta Private Bank | Bank Perkreditan Rakyat (BPR) Rural Bank |
|---|---|--|---|
| (1) | (2) | (3) | (4) |
| Simatalu | - | - | - |
| Simalegi | - | - | - |
| Sigapokna | - | - | - |
| Siberut Barat | - | - | - |

Sumber/Source: Kantor Kecamatan Siberut Barat/Siberut Barat Subdistrict Office

Tabel
Table 7.2

Banyaknya Koperasi Aktif Menurut Menurut Desa dan Jenis Koperasi di Kecamatan Siberut Barat, 2022
Number of Cooperative by Villages/Kelurahan and Type of Cooperative in Siberut Barat Subdistrict, 2022

| Desa/Kelurahan Village/Kelurahan | Koperasi Unit Desa (KUD) Village Cooperative Unit | Koperasi Industri Kecil dan Kerajinan Rakyat (Kopinkra) Small Industry and Citizen Handicraft Cooperative |
|---|--|--|
| (1) | (2) | (3) |
| Simatalu | - | - |
| Simalegi | - | - |
| Sigapokna | - | - |
| Siberut Barat | - | - |

Bersambung ke halaman selanjutnya/*Continued to the next page*

Lanjutan Tabel/*Continued Table 7.2*

| Desa/Kelurahan Village/Kelurahan | Koperasi Simpan Pinjam (Kospin) Savings and Loan Cooperative | Koperasi Lainnya Other Cooperative |
|---|---|---|
| (1) | (4) | (5) |
| Simatalu | - | - |
| Simalegi | - | - |
| Sigapokna | - | 1 |
| Siberut Barat | - | 1 |

Sumber/*Source*: Kantor Kecamatan Siberut Barat/*Siberut Barat Subdistrict Office*

<https://mentawai.kab.bps.go.id>

Tabel 7.3
Table

Banyaknya Sarana Perdagangan Menurut Desa dan Jenis Sarana Perdagangan di Kecamatan Siberut Barat, 2022
Number of Trade Facilities by Villages and Type of Trade Facilities in Siberut Barat Subdistrict, 2022

| Desa/Kelurahan Village/Kelurahan | Kelompok Pertokoan Shopping Complexs | Pasar dengan Bangunan Permanen Markets in Permanent Building | Pasar dengan Bangunan Semi Permanen Market in Semi Permanent Building |
|---|---|---|--|
| (1) | (2) | (3) | (4) |
| Simatalu | - | - | - |
| Simalegi | - | - | - |
| Sigapokna | - | - | - |
| Siberut Barat | - | - | - |

Bersambung ke halaman selanjutnya/Continued to the next page

Lanjutan Tabel/Continued Table 7.3

| Desa/Kelurahan Village/Kelurahan | Pasar tanpa Bangunan Market without Permanent Building | Mini Market/ Swalayan/ Supermarket Mini Market/Swalayan/ Supermarket | Restoran/ Rumah Makan Restaurant/ Food Stall |
|---|---|---|---|
| (1) | (5) | (6) | (7) |
| Simatalu | - | - | - |
| Simalegi | - | - | 2 |
| Sigapokna | - | - | 1 |
| Siberut Barat | - | - | 3 |

Sumber/Source: Kantor Kecamatan Siberut Barat/Siberut Barat Subdistrict Office

ST 2023
SENSUS PERTANIAN

BerAKHLAK
Berorientasi Pelayanan • Kuntabel • Kompeten
Harmonis • Ayal • Dapat Dilakukan



DATA

MENCERDASKAN BANGSA

Enlighten The Nation



BADAN PUSAT STATISTIK
KABUPATEN KEPULAUAN MENTAWAI
BPS-Statistics of Kepulauan Mentawai Regency

Jl. Raya Tuapeijat Km.10, Sipora Utara
Telp.: (62-759) 320 333, Fax: (62-759) 320 333
Homepage: <http://mentawaikab.bps.go.id>
E-mail: bps1301@bps.go.id

