

KECAMATAN
MESJID RAYA
DALAM ANGKA
2019



BADAN PUSAT STATISTIK KABUPATEN ACEH BESAR

KECAMATAN MESJID RAYA DALAM ANGKA 2019

ISSN : 2407-5140
No. Publikasi : 1108.1926
Katalog BPS : 1102001.1108050

Ukuran Buku : 21 x 14,8 cm
Jumlah Halaman : xiv + 86 halaman

Naskah:
Koordinator Statistik Kecamatan (KSK)

Penyunting:
Seksi Integrasi, Pengolahan, dan Diseminasi Statistik

Gambar Kulit:
Seksi Integrasi, Pengolahan, dan Diseminasi Statistik

Gambar:
Koordinator Statistik Kecamatan (KSK)

Diterbitkan Oleh:
BPS Kabupaten Aceh Besar

Boleh dikutip dengan menyebutkan sumbernya

<https://acehbesarkab.bps.go.id>



KATA SAMBUTAN



Dengan terbitnya publikasi Kecamatan Mesjid Raya Dalam Angka 2019 ini, kiranya dapat membantu pemerintah khususnya pemerintah Kabupaten Aceh Besar, serta konsumen data lainnya terutama dalam penyusunan suatu perencanaan, serta untuk mengetahui sejauh mana program pembangunan telah memberikan hasil bagi kepentingan masyarakat, terutama masyarakat yang berdomisili di daerah pedesaan.

Kepada Penyusun yang telah berusaha sedemikian rupa sehingga terbitnya publikasi ini kami sampaikan penghargaan, dengan harapan agar publikasi ini dapat terlaksana dan berkelanjutan dimasa yang akan datang dengan berbagai ragam data lainnya sehingga Kecamatan Mesjid Raya dapat terbaca seindah warna aslinya, lengkap, akurat dan utuh. Semoga ada manfaatnya.

Camat Kecamatan
Mesjid Raya,

Al Mubarak Akbar, S.STP, MM
NIP. 19840702 200212 1 001

KATA PENGANTAR



Kecamatan Masjid Raya Dalam Angka 2018 ini merupakan publikasi series yang diterbitkan oleh BPS. Data yang disajikan adalah data primer hasil pengumpulan dari instansi-instansi yang berada dalam wilayah kerja Kecamatan Masjid Raya.

Adapun data yang disajikan dalam publikasi ini, secara keseluruhan menggambarkan keadaan akhir tahun 2019. Kami yakin bahwa data-data yang disajikan masih banyak kelemahan baik dalam penyediaan data yang kurang beragam maupun dalam hal penyusunan tabel. Oleh karena itu kami sangat mengharapkan saran dan kritik yang bersifat konstruktif dari para pengguna data untuk perbaikan pada penerbitan dimasa yang akan datang.

Dengan terbitnya Kecamatan Masjid Raya Dalam Angka 2018 ini, kiranya dapat memberikan kemudahan dalam rangka penentuan proses perencanaan pembangunan, khususnya di Kecamatan Masjid Raya. Disamping itu juga data ini dapat berguna bagi semua pengguna data baik pemerintah maupun berbagai kalangan dan lembaga swasta lainnya.

Kepada semua pihak yang telah membantu sehingga terwujudnya publikasi ini kami ucapkan terima kasih. Semoga publikasi ini bermanfaat.

Penyusun,

Afrizal, S.Si
198308072011011009

DAFTAR ISI

Kata Sambutan	v
Kata Pengantar	vii
Daftar Isi	ix

BAB I GEOGRAFIS

	Geografis	3
Tabel 1.1	Luas Kecamatan Dirinci Menurut Gampong dan Jenis Penggunaan Lahan di Kecamatan Mesjid Raya Tahun 2018	4
Tabel 1.2	Nama dan Luas Mukim serta Jumlah Gampong di Kecamatan Mesjid Raya Tahun 2018	5
Tabel 1.3	Nama dan Luas Gampong Dirinci menurut Mukim di Kecamatan Mesjid Raya Tahun 2018	6
Tabel 1.4	Letak Geografis Gampong di Kecamatan Mesjid Raya Tahun 2018	7

BAB II PEMERINTAHAN

Tabel 2.1	Nama-nama Pejabat Menurut Umur, Jabatan, dan Pendidikan Terakhir di Kecamatan Mesjid Raya Tahun 2018	11
Tabel 2.2	Nama-nama Imum Mukim dan Jumlah Gampong di Kecamatan Mesjid Raya Tahun 2018	12
Tabel 2.3	Nama-nama Keuchik (Kepala Gampong) Menurut Umur dan Pendidikan Terakhir di Kecamatan Mesjid Raya Tahun 2018	13
Tabel 2.4	Status Gampong, Sebutan, dan Klasifikasi Gampong di Kecamatan Mesjid Raya Tahun 2018	14
Tabel 2.5	Jumlah Aparat Masing-masing Gampong di Kecamatan Mesjid Raya Tahun 2018	15
Tabel 2.6	Jarak Masing-masing Gampong ke Ibukota Kecamatan dan Ibukota Kabupaten Aceh Besar	16
Tabel 2.7	Jumlah Fasilitas Pemerintahan Desadi Kecamatan Mesjid Raya Tahun 2018	17

BAB III KEPENDUDUKAN

Tabel 3.1	Jumlah Penduduk Menurut Gampong dan Jenis kelamin di Kecamatan Mesjid Raya Tahun 2018	21
Tabel 3.2	Perkembangan Jumlah Penduduk menurut Gampong di Kecamatan Mesjid Raya Tahun 2012 s.d. 2018	22
Tabel 3.3	Luas Gampong, Jumlah Penduduk, dan Kepadatan Masing-masing Gampong di Kecamatan Mesjid Raya Tahun 2018	23
Tabel 3.4	Jumlah Penduduk, Rumah Tangga, dan Rata-rata Penduduk per Rumah Tangga menurut Gampong di Kecamatan Mesjid Raya Tahun 2018	24
Tabel 3.5	Persentase Penduduk Per Kelompok Umur di Kecamatan Mesjid Raya Tahun 2018	25
Tabel 3.6	Jumlah Kelahiran di Kecamatan Mesjid Raya selama Tahun 2015	26
Tabel 3.7	Jumlah Kematian di Kecamatan Mesjid Raya selama Tahun 2015	27
Tabel 3.8	Jumlah Perpindahan Penduduk di Kecamatan Mesjid Raya selama Tahun 2015	28

BAB IV SOSIAL

Tabel 4.1	Jumlah Sekolah Umum Negeri dan Swasta menurut Gampong dan Jenjang Pendidikan di Kecamatan Mesjid Raya Tahun 2018	31
Tabel 4.2	Jumlah Sekolah Agama Negeri dan Swasta menurut Gampong dan Jenjang Pendidikan di Kecamatan Mesjid Raya Tahun 2018	32
Tabel 4.3	Jumlah Sekolah, Murid, Kelas, dan Guru menurut Jenjang Pendidikan di Kecamatan Mesjid Raya Tahun 2018	33
Tabel 4.4	Kondisi Ruang Kelas Menurut Jenjang Pendidikan di Kecamatan Mesjid Raya Tahun 2018	34
Tabel 4.5	Jumlah Sarana Kesehatan di Kecamatan Mesjid Raya Tahun 2018	35

Tabel 4.6 Jumlah Tenaga Dokter dan Personil Kesehatan 37
Unit Kerja (termasuk Pustu dan Polindes) di

x

<https://acehbesarkab.bps.go.id>

	Kecamatan Mesjid Raya Tahun 2018	
Tabel 4.7	Jumlah Mesjid dan Meunasah di Kecamatan Mesjid Raya Tahun 2018	38
Tabel 4.8	Keberadaan Perkumpulan Kegiatan Olah Raga di Kecamatan Mesjid Raya Tahun 2018	39
Tabel 4.9	Keberadaan Sarana Kegiatan Olah Raga di Kecamatan Mesjid Raya Tahun 2018	40
Tabel 4.10	Sumber Air Minum Sebagian Besar Penduduk di Kecamatan Mesjid Raya Tahun 2018	41
Tabel 4.11	Banyaknya Qurban Dirinci Menurut Jenis Hewan Qurban di Kecamatan Mesjid Raya Tahun 2018	43
Tabel 4.12	Banyaknya Desa Berlistrik dan Persentasenyadi Kecamatan Mesjid Raya Tahun 2018	44
Tabel 4.13	Banyaknya Pos KB dan Sub Pos KB di Kecamatan Mesjid Raya Tahun 2018	45
Tabel 4.14	Banyaknya Target Pencapaian Peserta KB Baru di Kecamatan Mesjid Raya Tahun 2018	46
Tabel 4.15	Jumlah Pasangan Usia Subur (PUS) dan Pencapaian Peserta KB Aktif di Kecamatan Mesjid Raya Tahun 2018	47
Tabel 4.16	Banyaknya Peserta KB Menurut Jenis Metode Kontrasepsi yang Digunakan di Kecamatan Mesjid Raya Tahun 2018	48
Tabel 4.17	Banyaknya Sarana Pelayanan KB yang Dimanfaatkan Akseptor Baru di Kecamatan Mesjid Raya Tahun 2018	49
Tabel 4.18	Jumlah Keluarga Sejahtera dan Pra Sejahtera di Kecamatan Mesjid Raya Tahun 2014	50
Tabel 4.19	Banyaknya Desa Menurut Sumber Penghasilan Utama Sebagian Besar Penduduk di Kecamatan Mesjid Raya Tahun 2015	51
Tabel 4.20	Banyaknya Desa yang Sebagian Besar Penduduknya Bekerja pada Sektor Pertanian Menurut Sub Sektor di Kecamatan Mesjid Raya Tahun 2015	53

BAB V PERTANIAN

Tabel 5.1 Luas Tanam, Luas Panen, dan Rata-Rata 57
Produksi Per Hektar Menurut Jenis Padi di
Kecamatan Mesjid Raya Tahun 2018

<https://acehbesarkab.bps.go.id>

Tabel 5.2	Luas Tanam, Luas Panen dan Produksi Per Hektar Menurut Jenis Tanaman di Kecamatan Mesjid Raya Tahun 2018	58
Tabel 5.3	Banyaknya Tanaman, Tanaman Produktif yang Sedang Menghasilkan dan Banyaknya Produksi Menurut Jenis Tanaman di Kecamatan Mesjid Raya Tahun 2018	59
Tabel 5.4	Jumlah dan Jenis Alat/Mesin Pertanian (Alsintan) Menurut Jenis di Kecamatan Mesjid Raya Tahun 2018	60
Tabel 5.5	Luas Area dan Produksi Komoditi Menurut Jenis Tanaman di Kecamatan Mesjid Raya Tahun 2018	61
Tabel 5.6	Jumlah Populasi Ternak Besar Menurut Jenis Ternak di Kecamatan Mesjid Raya Tahun 2018	62
Tabel 5.7	Jumlah Populasi Ternak Kecil Menurut Jenis Ternak di Kecamatan Mesjid Raya Tahun 2018	63
Tabel 5.8	Jumlah Populasi Ternak Unggas Menurut Jenis Unggas di Kecamatan Mesjid Raya Tahun 2018	64
Tabel 5.9	Jumlah Pemotongan Ternak Besar di Kecamatan Mesjid Raya Tahun 2018	65
Tabel 5.10	Jumlah Pemotongan Ternak Kecil Menurut Jenis Ternak di Kecamatan Mesjid Raya Tahun 2018	66
Tabel 5.11	Jumlah Pemotongan Ternak Unggas Menurut Jenis Unggas di Kecamatan Mesjid Raya Tahun 2018	67
Tabel 5.12	Jumlah Produksi Daging Ternak Menurut Jenis Ternak di Kecamatan Mesjid Raya Tahun 2018	68
Tabel 5.13	Jumlah Produksi Kulit Ternak Menurut Jenis Ternak di Kecamatan Mesjid Raya Tahun 2018	69
Tabel 5.14	Jumlah Produksi Telur Menurut Jenis Ternak di Kecamatan Mesjid Raya Tahun 2018	70

BAB VI PERHUBUNGAN DAN KOMUNIKASI

Tabel 6.1	Jenis Permukaan Jalan Utama Antar Gampong di Kecamatan Mesjid Raya Tahun 2018	73
Tabel 6.2	Jenis Penerangan Jalan Utama Antar Gampong di Kecamatan Mesjid Raya Tahun 2018	74
Tabel 6.3	Sarana Komunikasi yang Dapat Digunakan di Kecamatan Mesjid Raya Tahun 2018	75
Tabel 6.4	Jumlah Kantor Pos Indonesia dan Fasilitas Telekomunikasi di Kecamatan Mesjid Raya	76

<https://acehbesarkab.bps.go.id>

	Tahun 2018	
Tabel 6.5	Banyaknya Desa Menurut Keberadaan <i>Base Transceiver Station</i> (BTS) dan Sinyal Telepon Seluler di Kecamatan Masjid Raya Tahun 2018	77

BAB VII PEREKONOMIAN


Tabel 7.1	Banyaknya Koperasi menurut Jenisnya di Kecamatan Masjid Raya Tahun 2018	81
Tabel 7.2	Jumlah Kantor Pelayanan Nasabah Menurut Jenis Bank di Kecamatan Masjid Raya Tahun 2018	82
Tabel 7.3	Banyaknya Industri Kecil dan Mikro Menurut Jenis Bahan Baku di Kecamatan Masjid Raya Tahun 2018	83
Tabel 7.4	Banyaknya Sarana Perekonomian Menurut Jenis Fasilitasnya di Kecamatan Masjid Raya Tahun 2015	85

<https://acehbesarkab.bps.go.id>

Halaman Ini Sengaja Dikosongkan

<https://acehbesarkab.bps.go.id>

BAB 1 GEOGRAFIS



<https://acehbesarkab.bps.go.id>

GEOGRAFIS

Nama Kecamatan	:	Mesjid Raya
Ibukota Kecamatan	:	Meunasah Keudee
Kabupaten	:	Aceh Besar
Provinsi	:	Aceh
Luas Kecamatan	:	129,93 Km ² (12.993 Ha)
Jumlah Kemukiman	:	2 Mukim
Jumlah Gampong	:	13 Gampong
Batas – Batas Kecamatan :		
➤ Sebelah Utara	:	Selat Malaka
➤ Sebelah Selatan	:	Kecamatan Kuta Baro, Kecamatan Blang Bintang, Kecamatan Montasik, dan Kecamatan Indrapuri
➤ Sebelah Barat	:	Kecamatan Darussalam dan Kecamatan Baitussalam
➤ Sebelah Timur	:	Kecamatan Seulimum

Tabel 1.1 Luas Kecamatan dirinci menurut Gampong dan Jenis Penggunaan Lahan dalam Kecamatan Mesjid Raya Tahun 2018

(Ha)

Nama Gampong	Jenis Penggunaan			Luas Gampong
	Lahan Sawah	Lahan Bukan Sawah	Lahan Non Pertanian	
(1)	(2)	(3)	(4)	(5)
01. Lamnga	0	70	67	137
02. Baro	0	58	85	143
03. Neuheun	72	159	378	609
04. Durung	0	381	453	834
05. Ladong	232	570	976	1.778
06. Ruyung	11	127	480	618
07. Paya Kameng	47	163	199	409
08. Beurandeh	62	253	249	564
09. Meunasah Kulam	4	554	353	911
10. Meunasah Keudee	0	26	33	59
11. Meunasah Mon	1	413	283	697
12. Ie Seum	0	1.123	1.171	2.294
13. Lamreh	498	1.957	1.485	3.940
Jumlah	927	5.854	6.212	12.993

Sumber : BPS Kab. Aceh Besar

Tabel 1.2 Nama Mukim, Luas dan Jumlah Gampongdi Kecamatan Mesjid Raya Tahun 2018

Nama Mukim	Luas (Km ²)	Jumlah Gampong
(1)	(2)	(3)
Lamnga/ Neuheun	35,01	5
Krueng Raya	94,92	8

Sumber :BPS Kab. Aceh Besar

Tabel 1.3 Nama dan Luas Gampong dirinci menurut Mukim di Kecamatan Masjid Raya Tahun 2018

Mukim	Nama Gampong	Luas Gampong (Km ²)
(1)	(2)	(3)
Lamnga / Neuheun	1. Lamnga	1.37
	2. Gampong Baro	1.43
	3. Neuheun	6.09
	4. Durung	8.34
	5. Ladong	17.78
Krueng Raya	6. Ruyung	6.18
	7. Paya Kameng	4.09
	8. Beurandeh	5.64
	9. Meunasah Kulam	9.11
	10. Meunasah Keudee	0.59
	11. Meunasah Mon	6.97
	12. Ie Seu Um	22.94
	13. Lamreh	39.40

Sumber : BPS Kab. Aceh Besar

Tabel 1.4 Letak Geografis Gampong dalam Kecamatan Masjid Raya Tahun 2018

Nama Gampong	Geografis	
	Pesisir	Bukan Pesisir
(1)	(2)	(3)
01. Lamnga	✓	-
02. Baro	✓	-
03. Neuheun	✓	-
04. Durung	✓	-
05. Ladong	✓	-
06. Ruyung	✓	-
07. Paya Kameng	✓	-
08. Beurandeh	✓	-
09. Meunasah Kulam	-	✓
10. Meunasah Keudee	✓	-
11. Meunasah Mon	-	✓
12. Ie Seum	-	✓
13. Lamreh	✓	-
Jumlah	10	3

Sumber : Podes 2018

Halaman Ini Sengaja Dikosongkan

<https://acehbesarkab.bps.go.id>

BAB 2

PEMERINTAHAN



<https://acehbesarkab.bps.go.id>



Tabel 2.1 Nama-nama Pejabat menurut Umur, Jabatan, dan Pendidikan Terakhir dalam Kecamatan Mesjid Raya Tahun 2018

Nama/Nip	Umur	Jabatan	Pendidikan Terakhir
(1)	(2)	(3)	(4)
1. Al Mubarak Akbar Nip. 19840702 200212 1 001	34	Camat	S2
2. Mulyadi, SH Nip.19690303 1994 1 002	49	Sekcam	S1
3. Anisah,A.Md Nip. 19731212 200504 2 002	45	Kassubag Umum	S1
4. Nursiah Nip. 19641001 198603 2 016	53	Kasi Pelayanan	SMA
5. Azhar Nip. 196508241986021005	53	Kasi Ketentrangan dan Ketertiban	SMA
6. Wahidin S.Sos Nip. 19730615 199403103	45	Kasi Pemberdayaan Masyarakat Gampong	S1
7. Muhammad Iqbal , S.Sos Nip. 19770803 199803 1 008	41	Kasi Kesra dan Keistimewaan Aceh	S1
8.			

Sumber :Kecamatan Mesjid Raya

Tabel 2.2 Nama-nama Imum Mukim dan Jumlah Gampong di Kecamatan Mesjid Raya Tahun 2018

Nama Mukim	Nama Imum Mukim	Jumlah Gampong
(1)	(2)	(3)
Lamnga/ Neuheun	M. Jamil ZA	5
Krueng Raya	Drs. Rizani	8

Sumber :Kecamatan Mesjid Raya

Tabel 2.3 Nama-nama Keuchik Kepala Gampong menurut Umur dan Pendidikan Terakhir dalam Kecamatan Mesjid Raya Tahun 2018

Nama Gampong	Nama Keuchik	Umur (tahun)	Pendidikan Terakhir
(1)	(2)	(3)	(4)
01. Lamnga	M. Ali SH.M.Si	60	S2
02. Baro	H. Abdul Rani Daud.	60	SMA
03. Neuheun	Wahidin,S.sos	39	SMA
04. Durung	Tarmizi Abdullah	46	SMP
05. Ladong	M. GapiFuddin	42	SMP
06. Ruyung	Afrizal	38	SMA
07. Paya Kameng	Taufik	38	SMA
08. Beurandeh	Mukhtar	36	SMP
09. Meunasah Kulam	Kurniawan	44	S1
10. Meunasah Keudee	Syahrizal	48	SMA
11. Meunasah Mon	Kasmadi	46	SMP
12. Ie Seum	Zulhendri	34	SMA
13. Lamreh	Darma Ishak	44	SMA

Sumber : Kecamatan Mesjid Raya

Tabel 2.4 Status Gampong, Sebutan, dan Klasifikasi Gampong dalam Kecamatan Masjid Raya Tahun 2018

Nama Gampong	Status Gampong	Sebutan	Klasifikasi
(1)	(2)	(3)	(4)
01. Lamnga	Definitif	Gampong	Swakarya
02. Baro	Definitif	Gampong	Swakarya
03. Neuheun	Definitif	Gampong	Swakarya
04. Durung	Definitif	Gampong	Swakarya
05. Ladong	Definitif	Gampong	Swakarya
06. Ruyung	Definitif	Gampong	Swakarya
07. Paya Kameng	Definitif	Gampong	Swakarya
08. Beurandeh	Definitif	Gampong	Swakarya
09. Meunasah Kulam	Definitif	Gampong	Swakarya
10. Meunasah Keudee	Definitif	Gampong	Swakarya
11. Meunasah Mon	Definitif	Gampong	Swakarya
12. Ie Seum	Definitif	Gampong	Swakarya
13. Lamreh	Definitif	Gampong	Swakarya

Sumber : Kecamatan Masjid Raya

Tabel 2.5 Jumlah Aparat Masing-masing Gampong dalam Kecamatan Masjid Raya Tahun 2018

Nama Gampong	Keuchik	Sekdes	Kepala Dusun	Kepala Urusan
(1)	(2)	(3)	(4)	(5)
01. Lamnga	1	1	4	4
02. Baro	1	1	2	4
03. Neuheun	1	1	5	5
04. Durung	1	1	4	4
05. Ladong	1	1	4	4
06. Ruyung	1	1	3	4
07. Paya Kameng	1	1	3	4
08. Beurandeh	1	1	2	4
09. Meunasah Kulam	1	1	4	4
10. Meunasah Keudee	1	1	4	4
11. Meunasah Mon	1	1	4	4
12. Ie Seum	1	1	3	4
13. Lamreh	1	1	5	4

Sumber : Kecamatan Masjid Raya

Tabel 2.6 Jarak Masing-masing Gampong ke Ibukota Kecamatan dan Ibukota Kabupaten Aceh Besar Tahun 2018

(Km)

Nama Gampong	Jarak ke Ibukota	
	Kecamatan	Kabupaten
(1)	(2)	(3)
01. Lamnga	20,00	65,50
02. Baro	12,50	74,50
03. Neuheun	16,00	71,00
04. Durung	11,00	76,00
05. Ladong	10,00	77,00
06. Ruyung	4,00	83,00
07. Paya Kameng	45,00	85,00
08. Beurandeh	1,00	86,00
09. Meunasah Kulam	1,00	88,00
10. Meunasah Keudee	0,50	86,50
11. Meunasah Mon	0,50	88,00
12. Ie Seum	8,00	93,00
13. Lamreh	2,00	89,00

Sumber : BPS Kab. Aceh Besar

Tabel 2.7 Jumlah Fasilitas Pemerintahan Desa di Kecamatan Masjid Raya Tahun 2018

Nama Gampong	Kantor Desa	Balai Desa
(1)	(2)	(3)
01. Lamnga	1	1
02. Baro	1	1
03. Neuheun	1	1
04. Durung	1	1
05. Ladong	1	2
06. Ruyung	1	1
07. Paya Kameng	1	1
08. Beurandeh	1	1
09. Meunasah Kulam	1	1
10. Meunasah Keudee	1	1
11. Meunasah Mon	1	1
12. Ie Seum	1	1
13. Lamreh	1	1
Jumlah	13	14


Sumber : Penelusuran KSK

Halaman Ini Sengaja Dikosongkan

<https://acehbesarkab.bps.go.id>

BAB 3

KEPENDUDUKAN



<https://acehbesarkab.bps.go.id>



Tabel 3.1 Jumlah Penduduk menurut Gampong dan Jenis kelamin dalam Kecamatan Masjid Raya Tahun 2018

Nama Gampong	Jenis Kelamin			(Jiwa)
	Pria	Wanita		
(1)	(2)	(3)	(4)	(5)
01. Lamnga	572	616	1.211	93
02. Baro	105	65	170	157
03. Neuheun	5.710	5.723	11.433	100
04. Durung	599	597	1.196	72
05. Ladong	1.389	1.143	2.5 32	82
06. Ruyung	434	393	827	110
07. Paya Kameng	250	248	498	100
08. Beurandeh	329	329	658	100
09. Meunasah Kulam	351	371	722	94
10. Meunasah Keudee	789	716	1.5 05	110
11. Meunasah Mon	788	755	1.5 43	104
12. Ie Seum	340	269	609	125
13. Lamreh	936	917	1.853	102
Total	12.604	12.153	24.757	103

Sumber : BPS Kab.Aceh Besar

Tabel 3.2 Perkembangan Jumlah Penduduk menurut Gampong dalam Kecamatan Mesjid Raya Tahun 2015 s.d.2018

Nama Gampong	Jumlah Penduduk (Jiwa)		
	2016	2017	2018
(1)	(2)	(3)	(4)
01. Lamnga	1.141	1,165	1.211
02. Baro	161	164	170
03. Neuheun	10.755	10,984	11.433
04. Durung	1.124	1,148	1.196
05. Ladong	2.381	2,432	2.532
06. Ruyung	778	794	827
07. Paya Kameng	468	478	498
08. Beurandeh	619	632	698
09. Meunasah Kulam	679	694	722
10. Meunasah Keudee	1.415	1,444	1.505
11. Meunasah Mon	1.453	1,484	1.543
12. Ie Seum	572	585	609
13. Lamreh	1.744	1,781	1.853
Jumlah	23.290	23,785	24.757

Sumber : BPS Kab.Aceh Besar

Tabel 3.3 Luas Gampong, Jumlah Penduduk, dan Kepadatan Masing-masing Gampong Di Kecamatan Mesjid Raya Tahun 2018

Nama Gampong	Luas Gampong (Km ²)	Jumlah Penduduk (jiwa)	Kepadatan Penduduk (jiwa/Km ²)
(1)	(2)	(3)	(4)
01. Lamnga	1,37	1.211	867
02. Baro	1,43	170	117
03. Neuheun	6,09	11.433	1841
04. Durung	8,34	1.196	141
05. Ladong	17,78	2.532	140
06. Ruyung	6,18	827	131
07. Paya Kameng	4,09	498	119
08. Beurandeh	5,64	698	114
09. Meunasah Kulam	9,11	722	78
10. Meunasah Keudee	0,59	1.505	2497
11. Meunasah Mon	6,97	1.543	217
12. Ie Seum	22,94	609	26
13. Lamreh	39,40	1.853	46
Total	129,93	24.757	187

Sumber : BPS Kab.Aceh Besar

Tabel 3.4 Jumlah Penduduk, Rumah Tangga, dan Rata-rata Penduduk per Rumah Tangga menurut Gampong dalam Kecamatan Mesjid Raya Tahun 2018

Nama Gampong	Jumlah Penduduk (jiwa)	Jumlah Rumah Tangga	Rata-rata Penduduk/ Rumah Tangga
(1)	(2)	(3)	(4)
01. Lamnga	1.211	314	4
02. Baro	170	58	3
03. Neuheun	11.433	2.945	4
04. Durung	1.196	285	4
05. Ladong	2.532	594	4
06. Ruyung	827	208	4
07. Paya Kameng	498	129	4
08. Beurandeh	698	146	5
09. Meunasah Kulam	722	199	4
10. Meunasah Keudee	1.505	408	4
11. Meunasah Mon	1.543	393	4
12. Ie Seum	609	123	5
13. Lamreh	1.853	411	5
Total	24.757	6.213	4

Sumber : BPS Kab.Aceh Besar

Tabel 3.5 Persentase Penduduk Per Kelompok Umur dalam Kecamatan Mesjid Raya Tahun 2018

Kelompok Umur	Jenis Kelamin	
	Laki-laki (%)	Perempuan (%)
(1)	(2)	(3)
0 - 4	6,26	5,89
5 - 9	4,84	4,58
10 - 14	4,30	4,09
15 - 19	4,81	5,44
20 - 24	5,41	5,50
25 - 29	5,19	4,84
30 - 34	4,32	4,14
35 - 39	3,73	3,55
40 - 44	3,18	3,01
45 - 49	2,64	2,43
50 - 54	2,00	2,97
55 - 59	1,68	1,87
60 - 64	1,21	1,11
65 +	0,69	0,84

Sumber : BPS Kab. Aceh Besar

Tabel 3.6 Jumlah Kelahiran dalam Kecamatan Masjid Raya selama Tahun 2017

Nama Gampong	Laki-laki	Perempuan	Jumlah
(1)	(2)	(3)	(4)
01. Lamnga	12	13	25
02. Baro	2	2	4
03. Neuheun	34	35	73
04. Durung	13	9	22
05. Ladong	9	9	18
06. Ruyung	8	6	14
07. Paya Kameng	5	3	8
08. Beurandeh	6	4	10
09. Meunasah Kulam	6	7	13
10. Meunasah Keudee	12	7	19
11. Meunasah Mon	4	14	18
12. Ie Seum	5	6	11
13. Lamreh	10	14	24
Total	126	129	255

Sumber : Penelusuran KSK

Tabel 3.7 Jumlah Kematian dalam Kecamatan Mesjid Raya selama Tahun 2017

Nama Gampong	Laki-laki	Perempuan	Jumlah
(1)	(2)	(3)	(4)
01. Lamnga	2	2	5
02. Baro	2	1	3
03. Neuheun	4	1	5
04. Durung	3	2	5
05. Ladong	2	2	4
06. Ruyung	2	2	4
07. Paya Kameng	1	1	2
08. Beurandeh	2	1	3
09. Meunasah Kulam	2	1	3
10. Meunasah Keudee	3	2	5
11. Meunasah Mon	2	1	3
12. Ie Seum	1	2	3
13. Lamreh	3	3	6
Total	29	21	50


Sumber : Kepala Desa

Tabel 3.8 Jumlah Perpindahan Penduduk dalam Kecamatan Mesjid Raya selama Tahun 2017

Nama Gampong	Datang	Pindah	Pertambahan Penduduk
(1)	(2)	(3)	(4)
01. Lamnga	4	2	22
02. Baro	2	0	4
03. Neuheun	17	5	36
04. Durung	2	4	21
05. Ladong	15	6	17
06. Ruyung	6	2	15
07. Paya Kameng	1	4	2
08. Beurandeh	3	3	5
09. Meunasah Kulam	6	4	14
10. Meunasah Keudee	5	3	15
11. Meunasah Mon	4	3	22
12. Ie Seum	2	1	13
13. Lamreh	7	4	39
Total	74	41	115

Sumber : Penelusuran

BAB 4 SOSIAL



Tabel 4.1 Jumlah Sekolah Umum Negeri dan Swasta menurut Gampong dan Jenjang Pendidikan di Kecamatan Mesjid Raya Tahun 2018

Nama Gampong	Jenjang Pendidikan			
	SD	SLTP	SMU	Perguruan Tinggi Non Agama
(1)	(2)	(3)	(4)	(5)
1. Lamnga	1	-	-	-
2. Baro	-	-	-	-
03. Neuheun	3	2	-	-
4. Durung	-	-	-	-
5. Ladong	1	-	-	-
6. Ruyung	1	-	-	-
7. Paya Kameng	-	-	-	-
8. Beurandeh	-	-	-	-
9. Meunasah Kulam	-	-	-	-
10. Meunasah Keudee	-	-	-	-
11. Meunasah Mon	1	1	1	-
12. Ie Seum	1	-	-	-
13. Lamreh	1	-	-	-
Jumlah	9	3	1	-

Sumber : Penelusuran KSK

Tabel 4.2 Jumlah Sekolah Agama Negeri dan Swasta menurut Gampong dan Jenjang Pendidikan di Kecamatan Mesjid Raya Tahun 2018

Nama Gampong	Jenjang Pendidikan			
	MI	MTs	MA	Perguruan Tinggi Agama
(1)	(2)	(3)	(4)	(5)
1. Lamnga	-	-	-	-
2. Baro	-	-	-	-
3. Neuheun	-	-	-	-
4. Durung	1	-	-	-
5. Ladong	-	-	-	-
6. Ruyung	-	-	-	-
7. Paya Kameng	-	-	-	-
8. Beurandeh	-	-	-	-
9. Meunasah Kulam	-	-	-	-
10. Meunasah Keudee	1	-	-	-
11. Meunasah Mon	-	-	-	-
12. Ie Seum	-	-	-	-
13. Lamreh	-	-	-	-
Jumlah	2	-	-	-

Sumber : Penelusuran KSK

Tabel 4.3 Jumlah Sekolah, Murid, Kelas, dan Guru menurut Jenjang Pendidikan dalam Kecamatan Mesjid Raya Tahun 2018

Jenjang Pendidikan	Jumlah Sekolah	Jumlah Murid	Jumlah Kelas	Jumlah Guru
(1)	(2)	(3)	(4)	(5)
SD	11	2.324	104	155
SLTP	4	837	37	82
SMU	3	703	33	99

Sumber : Dinas Pendidikan Kabupaten Aceh Besar

Tabel 4.4 Kondisi Ruang Kelas menurut Jenjang Pendidikan dalam Kecamatan Mesjid Raya Tahun 2018

Jenjang Pendidikan	Kondisi Ruang Kelas		Jumlah
	Baik	Rusak	
(1)	(2)	(3)	(4)
SD	29	75	104
SLTP	2	35	37
SMU	28	5	33

Sumber : Dinas Pendidikan Kabupaten Aceh Besar

Tabel 4.5 Jumlah Sarana Kesehatan di Kecamatan Masjid Raya Tahun 2018

Nama Gampong	Sarana Kesehatan					
	Rumah Sakit	Puskesmas	Pustu	Rumah Sakit	Rumah Bersalin	Polindes
(1)	(2)	(3)	(4)	(5)	(6)	(7)
01. Lamnga	-	-	1	-	-	1
02. Baro	-	-	-	-	-	1
03. Neuheun	-	-	1	-	-	1
04. Durung	-	-	-	-	-	1
05. Ladong	-	-	1	-	-	1
06. Ruyung	-	-	1	-	-	1
07. Paya Kameng	-	-	1	-	-	1
08. Beurandeh	-	-	1	-	-	1
09. Meunasah Kulam	-	-	-	-	-	1
10. Meunasah Keudee	-	1	-	-	-	1
11. Meunasah Mon	-	-	-	-	-	1
12. Ie Seum	-	-	-	-	-	1
13. Lamreh	-	-	-	-	-	1
Jumlah	-	1	6	-	-	13

Sumber : Penelusuran KSK

<https://acehbesarkab.bps.go.id>

Tabel 4.6 Jumlah Tenaga Dokter dan Personil Kesehatan Unit Kerja (termasuk Pustu dan Polindes) di Kecamatan Mesjid Raya Tahun 2018

Jumlah Tenaga Kesehatan

(1)	(2)
01. Dokter Spesialis	-
02. Dokter Umum	3
03. Dokter Gigi	1
04. Dokter Keluarga	-
05. Perawat	8
06. Bidan	21
07. Farmasi	1
08. Sanitasi	-
09. Gizi	2
10. Kesmas	2
11. Medis	5
12. Tehnisi Medis	2
13. Apoteker	-
14. Ass. Apoteker	1
15. D3 Farmasi	-
16. S1 Farmasi	-
17. D-IV/S1 Gizi	-
18. D3 Gizi	2
19. D1 Gizi	-
20. Analisi Lab	2

Sumber : Dinas Kesehatan Kab. Aceh Besar

Tabel 4.7 Jumlah Masjid dan Meunasah dalam Kecamatan Masjid Raya Tahun 2018

Nama Gampong	Mesjid	Meunasah	Jumlah
(1)	(2)	(3)	(4)
01. Lamnga	1	-	1
02. Baro	-	1	1
03. Neuheun	3	4	7
04. Durung	1	-	1
05. Ladong	1	2	3
06. Ruyung	1	-	1
07. Paya Kameng	-	1	1
08. Beurandeh	-	1	1
09. Meunasah Kulam	-	1	1
10. Meunasah Keudee	1	1	2
11. Meunasah Mon	-	1	1
12. Ie Seum	1	-	1
13. Lamreh	2	1	2
Total	11	13	24

Sumber : Penelusuran KSK

Tabel 4.8 Keberadaan Perkumpulan Kegiatan Olah Raga di Kecamatan Mesjid Raya Tahun 2018

Nama Gampong	Keberadaan Perkumpulan					
	Sepak Bola	Bola Volley	Bola Basket	Bulu Tangkis	Tenis Meja	Tenis Lapangan
(1)	(2)	(3)	(4)	(5)	(6)	(7)
01. Lamnga	1	1	-	1	-	-
02. Baro	-	1	-	-	-	-
03. Neuheun	1	3	-	1	-	-
04. Durung	1	1	-	-	-	-
05. Ladong	1	1	-	-	-	-
06. Ruyung	-	1	-	-	-	-
07. Paya Kameng	-	1	-	-	-	-
08. Beurandeh	-	-	-	-	-	-
09. Meunasah Kulam	1	-	-	-	-	-
10. Meunasah Keudee	-	1	-	-	-	-
11. Meunasah Mon	1	1	-	-	-	-
12. Ie Seum	1	-	-	-	-	-
13. Lamreh	1	1	-	-	-	-
Jumlah	8	12	-	2	-	-

Sumber : Penelusuran KSK

Tabel 4.9 Keberadaan Sarana Kegiatan Olah Raga di Kecamatan Mesjid Raya Tahun 2018

Nama Gampong	Sarana Olah Raga					
	Sepak Bola	Bola Volley	Bola Basket	Bulu Tangkis	Tenis Meja	Tenis Lapangan
(1)	(2)	(3)	(4)	(5)	(6)	(7)
01. Lamnga	1	1	-	1	-	-
02. Baro	-	1	-	-	-	-
03. Neuheun	1	3	-	1	-	-
04. Durung	-	1	-	-	-	-
05. Ladong	1	1	-	-	-	-
06. Ruyung	-	-	-	-	-	-
07. Paya Kameng	-	-	-	-	-	-
08. Beurandeh	-	-	-	-	-	-
09. Meunasah Kulam	-	-	-	-	-	-
10. Meunasah Keudee	-	1	-	-	-	-
11. Meunasah Mon	-	-	-	-	-	-
12. Ie Seum	1	-	-	-	-	-
13. Lamreh	-	1	-	-	-	-
Jumlah	4	9	-	2	-	-

Sumber : Penelusuran KSK

Tabel 4.10 Sumber Air Minum Sebagian Besar Penduduk di Kecamatan Mesjid Raya Tahun 2014

Nama Gampong	Sumber Air Minum				
	Air kemasan	Ledeng dengan meteran	Ledeng tanpa meteran	Sumur bor atau pompa	Sumur
(1)	(2)	(3)	(4)	(5)	(6)
01. Lamnga	✓	-	-	-	-
02. Baro	-	-	-	✓	-
3. Neuheun	✓	-	-	-	-
4. Durung	-	-	-	✓	-
5. Ladong	✓	-	-	-	-
6. Ruyung	✓	-	-	-	-
7. Paya Kameng	✓	-	-	-	-
8. Beurandeh	-	✓	-	-	-
9. Meunasah Kulam	-	✓	-	-	-
10. Meunasah Keudee	-	✓	-	-	-
11. Meunasah Mon	-	✓	-	-	-
12. Ie Seum	✓	-	-	-	-
13. Lamreh	✓	-	-	-	-
Jumlah	7	4	-	2	-

Lanjutan Tabel 4.10

Nama Gampong	Sumber Air Minum				Ju mla h
	Mata air	Sungai/ Danau/ Kolam	Air hujan	Lainnya	
(1)	(2)	(3)	(4)		(5)
01. Lamnga	-	-	-	-	-
02. Baro	-	-	-	-	-
3. Neuheun	-	-	-	-	-
4. Durung	-	-	-	-	-
5. Ladong	-	-	-	-	-
6. Ruyung	-	-	-	-	-
7. Paya Kameng	-	-	-	-	-
8. Beurandeh	-	-	-	-	-
9. Meunasah Kulam	-	-	-	-	-
10. Meunasah Keudee	-	-	-	-	-
11. Meunasah Mon	-	-	-	-	-
12. Ie Seum	-	-	-	-	-
13. Lamreh	-	-	-	-	-
Jumlah	-	-	-	-	-

Tabel 4.11 Banyaknya Qurban dirinci Menurut Jenis Hewan Qurban di Kecamatan Mesjid Raya Tahun 2018

Jenis Hewan	Jumlah
(1)	(2)

Kerbau / Sapi

30

Kambing/Domba

38

Sumber : Kandep Agama Kab. Aceh Besar

Tabel 4.12 Banyaknya Desa Berlistrik dan Persentase di Kecamatan Mesjid Raya Tahun 2018

Uraian	Jumlah
(1)	(2)
Desa Berlistrik	13
Persentase	100

Sumber : Penelusuran KSK

Tabel 4.13 Banyaknya Pos KB dan Sub Pos KB di Kecamatan Mesjid Raya Tahun 2018

Uraian	Jumlah
(1)	(2)
Pos KB (Ibu Halimah)	13
Sub Pos KB (Ibu Sakdiah)	14

Sumber : BKKS, PP & PA

Tabel 4.14 Banyaknya Target Pencapaian Peserta KB Baru di Kecamatan Mesjid Raya Tahun 2018

Peserta KB Baru	Jumlah
(1)	(2)

Target

433

Pencapaian

59

Persentase

19

Sumber :BKKS, PP & PA

Tabel 4.15 Banyaknya Pasangan Usia Subur (PUS) dan Pencapaian Peserta KB Aktif di Kecamatan Mesjid Raya Tahun 2018

Peserta KB Aktif	Jumlah
(1)	(2)
Target	3.964
Pencapaian	2.320
Persentase	58.53

Sumber :BKKS, PP & PA

Tabel 4.16 Banyaknya Peserta KB Aktif Menurut Jenis Metode Kontrasepsi yang digunakan di Kecamatan Mesjid Raya Tahun 2018

Jenis Metode	Jumlah
(1)	(2)
IUD	159
PIL	583
Suntik	1.039
Kondom	133
MOW	31
IMP	104
MOP	-
OV	-

Sumber :BKKS, PP & PA

Tabel 4.17 Banyaknya Sarana Pelayanan KB yang Dimanfaatkan Akseptor Baru di Kecamatan Mesjid Raya Tahun 2018

Jenis sarana	Jumlah
(1)	(2)
KKB	2
PKBRS	-
POS KB DESA	13
KELOMPOK PENIMBANG	-

Sumber : BKKS, PP & PA

Tabel 4.18 Jumlah Keluarga Sejahtera dan Pra Sejahtera di Kecamatan Mesjid Raya Tahun 2018

Nama Gampong	Hasil Pentahapan Keluarga Sejahtera					Jumlah
	Keluar Pra Sejahtera	Keluarga Sejahtera I	Keluarga Sejahtera II	Keluarga Sejahtera III	Keluarga Sejahtera III Plus	
(1)	(2)	(3)	(4)	(5)	(6)	(7)
01. Lamnga	58	80	116	34	8	296
02. Baro	15	21	16	3	0	55
03. Neuheun	295	556	1.468	393	58	2.770
04. Durung	48	185	10	22	2	267
05. Ladong	65	175	264	38	16	558
06. Ruyung	41	71	59	21	4	196
07. Paya Kameng	20	45	44	12	1	122
08. Beurandeh	14	54	62	6	1	137
09. Meunasah Kulam	20	57	95	11	4	187
10. Meunasah Keudee	96	137	133	17	1	384
11. Meunasah Mon	40	131	162	31	5	369
12. Ie Seum	22	45	49	1	0	117
13. Lamreh	49	150	124	56	8	387
J u m l a h	783	1.707	2.602	645	109	5.846

Sumber :BKKS, PP & PA

Tabel 4.19 Banyaknya Desa Menurut Sumber Penghasilan Utama Sebagian Besar Penduduk di Kecamatan Mesjid Raya Tahun 2018

Nama Gampong	Sumber Penghasilan Utama			
	Pertanian	Pertambahan dan Penggalangan	Industri Pengolahan	Perdagangan Besar / Eceran
(1)	(2)	(3)	(4)	(5)
1. Lamnga	✓	-	-	-
2. Baro	✓	-	-	-
3. Neuheun	✓	-	-	-
4. Durung	✓	-	-	-
5. Ladong	✓	-	-	-
6. Ruyung	✓	-	-	-
7. Paya Kameng	-	-	-	-
8. Beurandeh	✓	-	-	-
9. Meunasah Kulam	✓	-	-	-
10. Meunasah Keudee	✓	-	-	-
11. Meunasah Mon	✓	-	-	-
12. Ie Seum	✓	-	-	-
13. Lamreh	✓	-	-	-
Jumlah	12	-	-	-

Nama Gampong	Sumber Penghasilan Utama			
	Angkutan, Pergudangan, Komunikasi	Jasa	Lainnya	Jumlah
(1)	(6)	(7)	(8)	(9)
01. Lamnga	-	-	-	1
02. Baro	-	-	-	1
03. Neuheun	-	-	-	1
04. Durung	-	-	-	1
05. Ladong	-	-	-	1
6. Ruyung	-	-	-	1
7. Paya Kameng	-	-	✓	1
08. Beurandeh	-	-	-	1
09. Meunasah Kulam	-	-	-	1
10. Meunasah Keudee	-	-	-	1
11. Meunasah Mon	-	-	-	1
12. Ie Seum	-	-	-	1
13. Lamreh	-	-	-	1
Jumlah	-	-	1	13

Sumber : Penyuluruhan KSK

Lanjutan Tabel 4.120 Banyaknya Desa Yang Sebagian Besar Penduduknya Bekerja Pada Sektor Pertanian Menurut Sub Sektor di Kecamatan Mesjid Raya Tahun 2015

Nama Gampong	Sumber Penghasilan Utama			
	Tanaman Pangan	Perkebunan	Peternakan	Perikanan Tangkap
(1)	(2)	(3)	(4)	(5)
1. Lamnga	-	-	✓	-
2. Baro	-	-	-	✓
3. Neuheun	-	-	-	✓
4. Durung	-	-	✓	-
5. Ladong	-	-	✓	-
6. Ruyung	-	-	-	✓
7. Paya Kameng	-	-	-	-
8. Beurandeh	-	-	-	✓
9. Meunasah Kulam	-	-	-	✓
10. Meunasah Keudee	-	-	-	✓
11. Meunasah Mon	-	-	-	✓
12. Ie Seum	✓	-	-	-
13. Lamreh	-	-	-	✓
Jumlah	1	-	3	8

Nama Gampong	Sumber Penghasilan Utama			Jumlah
	Perikanan Budidaya	Kehutanan	Jasa Pertanian	
(1)	(6)	(7)	(8)	(9)
01. Lamnga	-	-	-	1
02. Baro	-	-	-	1
03. Neuheun	-	-	-	1
04. Durung	-	-	-	1
05. Ladong	-	-	-	1
6. Ruyung	-	-	-	1
7. Paya Kameng	-	-	-	-
08. Beurandeh	-	-	-	1
09. Meunasah Kulam	-	-	-	1
10. Meunasah Keudee	-	-	-	1
11. Meunasah Mon	-	-	-	1
12. Ie Seum	-	-	-	1
13. Lamreh	-	-	-	1
Jumlah	-	-	-	12

Sumber : Kepala Desa

BAB 5 PERTANIAN



Tabel 5.1 Luas Tanam, Luas Panen, dan Rata-Rata Produksi Per Hektar Menurut Jenis Padi di Kecamatan Mesjid Raya Tahun 2018

Jenis Tanaman	Luas Tanam/ (Ha)	Luas Panen / (Ha)	Produksi/ (Ton)
(1)	(2)	(3)	(4)

01. Padi Sawah 45 35 248

02. Padi Ladang - - -

Sumber: Dinas Pertanian Tanaman Pangan dan Hortikultura Kab.Aceh Besar

Tabel 5.2 Luas Tanam, Luas Panen Dan Produksi Per Hektar Menurut Jenis Tanaman di Kecamatan Mesjid Raya Tahun 2018

Jenis Tanaman	Luas Tanam/ Ha	Luas Panen / Ha	Produksi/ Ton
(1)	(2)	(3)	(5)
01. Kacang Hijau	-	-	-
02. Jagung	12	2	3
03. Ubi Kayu	6	3	39
04. Cabe Rawit		1	5
05. Kacang Tanah	2	-	-
06. Ubi Jalar	-	-	-
07. Bawang Merah	6	5	10
08. Cabe Merah	18	10	63
09. Tomat	6	5	39
10. Kacang Panjang	10	9	32
11. Terong	5	4	24
12. Petsai/Sawi	8	8	13
13. Bayam	10	9	22
14. Kangkung	10	9	35
15. Timun	9	9	100
16. Semangka	8	7	90

Sumber: Dinas Pertanian Tanaman Pangan dan Hortikultura Kab.Aceh Besar

Tabel 5.3 Banyaknya Tanaman, Tanaman Produktif yang sedang Menghasilkan dan Produksi Menurut Jenis Tanaman di Kecamatan Mesjid Raya Tahun 2018

	Jenis Tanaman	Tanaman Tahun Ini (Btg)	Tanaman Produktif yg sdg menghasilkan (Btg)	Banyaknya Produksi (Kw)
	(1)	(2)	(3)	(4)
01.	Mangga	5.646	1.247	58,8
02.	Rambutan	131	25	2
03.	Langsat/Duku	19	6	0,6
04.	Jeruk Besar	42	10	0,4
05.	Jambu Biji	73	20	6,5
06.	Nenas	54	10	-
07.	Nangka	402	120	8,0
08.	Durian	135	-	-
09.	Sawo	699	400	160
10.	Pepaya	543	300	72
11.	Pisang	25.884	29.700	84
12.	Salak	-	-	-
13.	Manggis	-	-	-
14.	Sirsak	148	90	0,7
15.	Sukun	115	35	6,0
16.	Melinjo	19	-	-
17.	Jeruk Siam/Kepron	560	100	4
18.	Jambu Air	1.481	550	37,5
19.	Alpukat	12	-	-
20.	Belimbing	66	20	1,0

Sumber : Dinas Pertanian Tanaman Pangan dan Hortikultura Kab.Aceh Besar

Tabel 5.4. Jumlah dan Jenis Alat/ Mesin Pertanian (Alsintan) Menurut Jenisdi Kecamatan Mesjid Raya Tahun 2018

Jenis Mesin Pertanian (Alsintan)	Jumlah
(1)	(2)
Pengolah Tanah/ Traktor	
- Roda Dua	33
- M i n i	-
- Sedang	-
- Besar	-
Pengolah Padi	
- Perontok/ Threser	-
- Pengering/ Dryer	-
- Pembersih/ Cleaner	-
- Penggilingan Besar	-
- Penggilingan Kecil	-
- Rice Miling	-

Sumber: Dinas Pertanian Tanaman Pangan dan Hortikultura Kab.Aceh Besar

Tabel 5.5 Luas Area dan Produksi Komoditi Menurut Jenis Tanaman di Kecamatan Masjid Raya Tahun 2018

Jenis Tanaman	TBM (Ha)	TM (Ha)	TR (Ha)	Produksi (Ton)
(1)	(2)	(3)	(4)	(5)
01. Kelapa Dalam	382	521	568	573,1
02. Kelapa Hybrida	-	-	-	-
03. Kelapa Sawit	-	-	-	-
04. Cengkeh	4	8	5	4
05. Pala	2	5	-	1,5
06. Pinang	28	39	-	62,4
07. Kapuk/Randu	2	4	2	1,0
08. Kakao	9	12	3	8,4
09. Jambu Mete	-	-	-	-
10. Kemiri	35	387	-	251,55
11. L a d a	64	33	94	29,7
12. S a g u	-	-	-	-
13. A r e n	2	4	-	1,2
14. Cassiavera	-	-	-	-
15. N i l a m	-	-	-	-
16. T e b u	-	-	-	-
17. Tembakau	-	-	-	-
18. K o p i	2	142	20	71

Sumber: Dinas Kehutanan dan Perkebunan Kabupaten Aceh

Ket :

TBM= Tanaman Belum Menghasilkan

TM = Tanaman Menghasilkan

TR = Tanaman Rusak

Tabel 5.6 Jumlah Populasi Ternak Besar menurut Jenis Ternak di Kecamatan Mesjid Raya Tahun 2018

(Ekor)

Jenis Ternak	Jumlah
(1)	(2)
1. Sapi	6.769
2. Kerbau	789
3. Kuda	0

Sumber: Dinas Peternakan Kab. Aceh Besar

Tabel 5.7 Jumlah Populasi Ternak Kecil menurut Jenis Ternak di Kecamatan Masjid Raya Tahun 2018

(Ekor)

Jenis Ternak	Jumlah
(1)	(2)
1. Kambing	5.132
2. Domba	157

Sumber: Dinas Peternakan Kab. Aceh Besar

Tabel 5.8 Jumlah Populasi Ternak Unggas menurut Jenis Unggas di Kecamatan Mesjid Raya Tahun 2018

(Ekor)

Jenis Unggas	Jumlah
(1)	(2)
1 Ayam Buras	507.466
2. Ayam Ras Petelur/ Pedaging	288.597
3. Itik	61.924

Sumber: Dinas Peternakan Kab. Aceh Besar

Tabel 5.9 Jumlah Pemotongan Ternak Besar di Kecamatan Mesjid Raya Tahun 2018

(Ekor)

Jenis Ternak	Jumlah
(1)	(4)
1. Sapi	896
2. Kerbau	679
3. Kuda	0

Sumber: Dinas Peternakan Kab. Aceh Besar

Tabel 5.10 Jumlah Pemotongan Ternak Kecil menurut Jenis Ternak di Kecamatan Masjid Raya Tahun 2018

(Ekor)

Jenis Ternak	Jumlah
(1)	(2)
1. Kambing	347
2. Domba	33

Sumber: Dinas Peternakan Kab. Aceh Besar

Tabel 5.11 Jumlah Pemotongan Ternak Unggas menurut Jenis Unggas di Kecamatan Mesjid Raya Tahun 2018

(Ekor)

Jenis Ternak	Jumlah
(1)	(2)
1. Ayam Buras	6.262
2. Ayam Ras Petelur	0
3. Ayam Ras Pedaging	73.11
4. Itik	34.440

Sumber: Dinas Peternakan Kab. Aceh Besar

Tabel 5.12 Jumlah Produksi Daging Ternak menurut Jenis Ternak di Kecamatan Mesjid Raya Tahun 2018

(Kg)

Jenis Ternak	Produksi Daging
(1)	(2)
1. Sapi	82.021
2. Kerbau	59.437
3. Kambing	16.985
4. Domba	592
5. Ayam Buras	6.601
6. Ayam Ras Petelur	
7. Ayam Ras Pedaging	74.359
8. Itik	37.089

Sumber: Dinas Peternakan Kab. Aceh Besar

Tabel 5.13 Jumlah Produksi Kulit Ternak menurut Jenis Ternak di Kecamatan Mesjid Raya Tahun 2018

(Lembar)

Jenis Ternak	Kulit
(1)	(2)
1. Sapi	988
2. Kerbau	776
3. Kambing	1.087
4. Domba	146

Sumber: Dinas Peternakan Kab. Aceh Besar

Tabel 5.14 Jumlah Produksi Telur menurut Jenis Ternak di Kecamatan Mesjid Raya Tahun 2018

(Kg)

Jenis Ternak	Produksi Telur
(1)	(2)

1. Ayam Buras

19.585

2. Ayam Ras Petelur

111.573

3. Itik

29.350

Sumber: Dinas Peternakan Kab. Aceh Besar

BAB 6
PERHUBUNGAN &
KOMUNIKASI



Tabel6.1 Jenis Permukaan Jalan Utama Antar Gampong dalam Kecamatan Mesjid Raya Tahun 2018

Nama Gampong	Jenis Permukaan			
	Aspal	Diperkeras	Tanah	Dapat dilalui Kendaraan Roda 4
(1)	(2)	(3)	(4)	(5)
1. Lamnga	✓	-	-	✓
2. Baro	✓	-	-	✓
3. Neuheun	✓	-	-	✓
4. Durung	✓	-	-	✓
5. Ladong	✓	-	-	✓
6. Ruyung	✓	-	-	✓
7. Paya Kameng	✓	-	-	✓
8. Beurandeh	✓	-	-	✓
9. Meunasah Kulam	✓	-	-	✓
10. Meunasah Keudee	✓	-	-	✓
11. Meunasah Mon	✓	-	-	✓
12. Ie Seum	✓	-	-	✓
13. Lamreh	✓	-	-	✓
Jumlah	13	-	-	13

Sumber : Penelusuran KSK

Tabel 6.2 Jenis Penerangan Jalan Utama Antar Gampong dalam Kecamatan Masjid Raya Tahun 2018

Nama Gampong	Listrik diusahakan Pemeintah	Listrik Non Pemerintah	Tidak Ada Penerangan
(1)	(2)	(3)	(4)
01. Lamnga	✓	-	-
02. Baro	✓	-	-
03. Neuheun	✓	-	-
04. Durung	✓	-	-
05. Ladong	✓	-	-
06. Ruyung	✓	-	-
07. Paya Kameng	✓	-	-
08. Beurandeh	✓	-	-
09. Meunasah Kulam	✓	-	-
10. Meunasah Keudee	✓	-	-
11. Meunasah Mon	✓	-	-
12. Ie Seum	✓	-	-
13. Lamreh	✓	-	-
Total	13	-	-

Sumber : Penelusuran KSK

Tabel 6.3 Sarana Komunikasi yang dapat digunakan dalam Kecamatan Masjid Raya Tahun 2018

Nama Gampong	Sarana Komunikasi		
	Radio	Televisi	Telepon / HP
(1)	(2)	(3)	(4)
1. Lamnga	✓	✓	✓
2. Baro	✓	✓	✓
3. Neuheun	✓	✓	✓
4. Durung	✓	✓	✓
5. Ladong	✓	✓	✓
6. Ruyung	✓	✓	✓
7. Paya Kameng	✓	✓	✓
8. Beurandeh	✓	✓	✓
9. Meunasah Kulam	✓	✓	✓
10. Meunasah Keudee	✓	✓	✓
11. Meunasah Mon	✓	✓	✓
12. Ie Seum	✓	✓	✓
13. Lamreh	✓	✓	✓
Jumlah	13	13	13

Sumber : Penelusuran KSK

Tabel 6.4 Jumlah Kantor Pos Indonesia dan Fasilitas Telekomunikasi dalam Kecamatan Mesjid Raya Tahun 2018

Jenis Fasilitas	Jumlah
(1)	(2)
1 Kantor Pos Indonesia	1
2. Kantor Telekomunikasi	-
3. Warung Telekomunikasi	-
4. Warung Internet	1

Sumber : *Penelusuran KSK*

Tabel 6.5 Banyaknya Desa Menurut Keberadaan Base Transceiver Station (BTS) dan Sinyal Telepon Seluler di Kecamatan Mesjid Raya Tahun 2018

Nama Gampong	Keberadaan BTS	Kekuatan Sinyal Telepon Seluler		
		Kuat	Lemah	Tidak Ada
(1)		(2)	(3)	(4)
01. Lamnga	-	✓	-	-
02. Baro	-	✓	-	-
03. Neuheun	✓	✓	-	-
04. Durung	✓	✓	-	-
05. Ladong	✓	✓	-	-
06. Ruyung	✓	✓	-	-
07. Paya Kameng	-	✓	-	-
08. Beurandeh	-	✓	-	-
09. Meunasah Kulam	-	✓	-	-
10. Meunasah Keude	-	✓	-	-
11. Meunasah Mon	✓	✓	-	-
12. Ie Seum	-	-	✓	-
13. Lamreh	✓	✓	-	-
Total	6	12	1	0

Halaman Ini Sengaja Dikosongkan

<https://acehbesarkab.bps.go.id>

BAB 7

PEREKONOMIAN



Tabel 7.1 Banyaknya Koperasi Menurut Jenisnya di Kecamatan Masjid Raya Tahun 2018

Nama Gampong	K U D	Kopinkra	Kospin	Koperasi Lainnya
(1)	(2)		(3)	(4)
01. Lamnga	-	-	-	-
02. Baro	-	-	-	-
03. Neuheun	-	-	-	-
04. Durung	-	-	-	-
05. Ladong	-	-	-	-
06. Ruyung	-	-	-	-
07. Paya Kameng	-	-	-	-
08. Beurandeh	-	-	-	-
09. Meunasah Kulam	-	-	-	-
10. Meunasah Keudee	-	-	-	-
11. Meunasah Mon	-	-	-	-
12. Ie Seum	-	-	-	-
13. Lamreh	-	-	-	-
Jumlah	-	-	-	-

Sumber : Penyusunan KSK

Tabel 7.2 Jumlah Kantor Pelayanan Nasabah Menurut Jenis Bank di Kecamatan Mesjid Raya Tahun 2018

Nama Gampong	Jenis Bank		
	Bank Umum Pemerintah	Bank Umum Swasta	Bank Perkreditan Rakyat
(1)	(5)	(6)	(7)
1. Lamnga	-	-	-
2. Baro	-	-	-
3. Neuheun	-	-	-
4. Durung	-	-	-
5. Ladong	-	-	-
6. Ruyung	-	-	-
7. Paya Kameng	-	-	-
8. Beurandeh	-	-	-
9. Meunasah Kulam	-	-	-
10. Meunasah Keudee	-	-	1
11. Meunasah Mon	-	-	-
12. Ie Seum	-	-	-
13. Lamreh	-	-	-
Jumlah	-	-	1

Sumber : Penyuluran KSK

Tabel 7.3 Banyaknya Industri Kecil dan Mikro Menurut Jenis Bahan Baku di Kecamatan Mesjid Raya Tahun 2018

Nama Gampong	Industri dari kulit	Industri dari kayu	Industri logam mulia dan bahan dari logam	Industri anyaman
(1)	(2)	(3)	(4)	(5)
01. Lamnga	-	-	-	-
02. Baro	-	-	-	-
03. Neuheun	-	1	-	-
04. Durung	-	-	-	5
05. Ladong	-	-	-	3
06. Ruyung	-	-	-	1
07. Paya Kameng	-	-	-	-
08. Beurandeh	-	-	-	-
09. Meunasah Kulam	-	1	-	-
10. Meunasah Keudee	-	-	-	2
11. Meunasah Mon	-	-	-	-
12. Ie Seum	-	-	-	-
13. Lamreh	-	1	-	-
Total	-	3	-	11

Nama Gampong	Industri gerabah/ keramik/batu	Industri dari kain tenun	Industri makanan dan minuman	Industri lainnya
(1)	(5)	(7)	(8)	(9)
14. Lamnga	-	-	8	-
15. Baro	-	-	-	-
16. Neuheun	29	5	10	-
17. Durung	-	2	5	-
18. Ladong	-	8	32	-
19. Ruyung	-	1	5	-
20. Paya Kameng	-	-	3	-
21. Beurandeh	-	-	-	-
22. Meunasah Kulam	-	1	8	-
23. Meunasah Keudee	-	2	20	-
24. Meunasah Mon	-	-	30	-
25. Ie Seum	-	1	15	-
26. Lamreh	-	1	20	-
Total	29	31	156	-

Sumber : Penyuluran KSK

Lanjutan Tabel 7.34 Banyak Sarana Perekonomian Menurut Jenis Fasilitasnya di Kecamatan Masjid Raya Tahun 2018

Nama Gampong	Mini Market	Restoran/Rumah Makan	Warung / Kedai Makanan Minuman	Toko / Warung Kelontong
(1)	(2)	(3)	(4)	(5)
27. Lamnga	-	-	4	8
28. Baro	-	-	-	-
29. Neuheun	-	-	31	30
30. Durung	-	-	10	8
31. Ladong	-	-	15	13
32. Ruyung	-	-	4	5
33. Paya Kameng	-	-	2	3
34. Beurandeh	-	-	3	9
35. Meunasah Kulam	-	-	5	15
36. Meunasah Keudee	-	-	11	10
37. Meunasah Mon	1	-	15	28
38. Ie Seum	-	-	4	4
39. Lamreh	-	-	8	12
Total	1	-	112	144

Nama Gampong	Hotel/ Penginapan	Pasar dengan Bangunan Permanen	Pasar dengan Bangunan Semi Permanen	Pasar Tanpa Bangunan	Keberadaan Kelompok Pertokoan
(1)	(2)	(3)	(4)	(5)	(6)
40. Lamnga	-	-	-	-	-
41. Baro	-	-	-	-	-
42. Neuheun	-	-	-	-	1
43. Durung	-	-	-	-	-
44. Ladong	-	-	-	-	-
45. Ruyung	-	-	-	-	-
46. Paya Kameng	-	-	-	-	-
47. Beurandeh	-	-	-	-	-
48. Meunasah Kulam	-	-	-	-	-
49. Meunasah Keudee	-	-	-	1	1
50. Meunasah Mon	-	-	-	-	-
51. Ie Seum	-	-	-	-	-
52. Lamreh	-	-	-	-	-
Total	-	-	-	1	2

Sumber : Podes 2014


DATA

MENCERDASKAN BANGSA



Badan Pusat Statistik Kabupaten Aceh Besar

Jl. Jenderal Sudirman No.7 Kota Jantho 23911 Telp/Fax : (0651) 92177
website : acehbesarkab.bps.go.id email : bps1108@bps.go.id



9 772407 514008