

Katalog BPS: 1101002.5303160

# Statistik Daerah Kecamatan Fatuleu 2013



Badan Pusat Statistik Kabupaten Kupang

**STATISTIK DAERAH  
KECAMATAN FATULEU  
2013**

<http://kupangkab.bps.go.id>

# **STATISTIK DAERAH KECAMATAN FATULEU 2013**

No. Publikasi : **53030.1360**  
Katalog BPS : **1101002.5303160**  
Ukuran Buku : **17,6 cm x 25 cm**  
Jumlah Halaman : **v + 10 halaman**

Naskah:

**KSK Fatuleu**

Gambar Kulit:

**Seksi Neraca Wilayah dan Analisis Statistik**

Foto Gambar Kulit: **Kolam Oenaek-Kecamatan Fatuleu**

Sumber: **KSK Fatuleu (2012)**

Diterbitkan Oleh:

**Badan Pusat Statistik Kabupaten Kupang**

Dicetak Oleh:

**CV Grace**

*Boleh dikutip dengan menyebutkan sumbernya*



# Kata Sambutan

Buku Statistik Daerah Kecamatan Fatuleu 2013 adalah edisi kedua yang selanjutnya akan diterbitkan secara rutin setiap tahun. Publikasi ini menyajikan data terpilih serta analisis deskriptif yang menggambarkan kondisi geografi, penduduk, sosial, pertanian, dan ekonomi kecamatan Fatuleu secara makro.

Bersama dengan publikasi Kecamatan Fatuleu Dalam Angka, diharapkan publikasi Statistik Daerah ini dapat bermanfaat bagi pemerintah daerah maupun pengguna data lainnya dalam memotret kondisi wilayah kecamatan ini.

Akhirnya kami mengucapkan terima kasih kepada semua pihak yang telah berpartisipasi dalam setiap proses pembuatan publikasi ini dan kami juga mengharapkan saran dan kritik yang membangun untuk meningkatkan kualitas publikasi ini pada edisi-edisi berikutnya.

Oelamasi, Oktober 2013  
Kepala Badan Pusat Statistik  
Kabupaten Kupang



**Matamira B. Kale, M.Si**  
NIP. 19700721 199112 2 001



# Kata Pengantar

Publikasi Statistik Daerah Kecamatan Fatuleu 2013 disusun berdasarkan data yang ada di Kecamatan Fatuleu Dalam Angka, dilengkapi data dari Kabupaten Kupang Dalam Angka dan sumber lainnya.

Analisis yang terdapat dalam publikasi ini merupakan analisis deskriptif sederhana atas beberapa data terpilih yang diharapkan dapat membantu para pengguna data dalam memberi gambaran ringkas mengenai kondisi kecamatan Fatuleu.

Kami mengharapkan saran dari berbagai pihak untuk peningkatan kualitas publikasi ini di tahun-tahun berikutnya.

Akhirnya kami mengucapkan terima kasih kepada semua pihak yang telah membantu penyusunan publikasi ini.

Oelamasi, Oktober 2013  
Koordinator Statistik  
Kecamatan Fatuleu

**Jonson E. R. Lailena**  
**NIP. 19730312 199401 1 001**



## DAFTAR ISI

	<b>Halaman</b>
1. Geografi .....	1
2. Pemerintahan .....	2
3. Penduduk .....	3
4. Pendidikan.....	5
5. Kesehatan .....	6
6. Perumahan.....	7
7. Pertanian.....	8
8. Komunikasi dan Transportasi .....	9
9. Perbandingan Antar Kecamatan yang Berbatasan dengan Fatuleu .....	10



Kecamatan Fatuleu berbatasan langsung dengan lima kecamatan dan satu kabupaten

## Peta Kecamatan Fatuleu

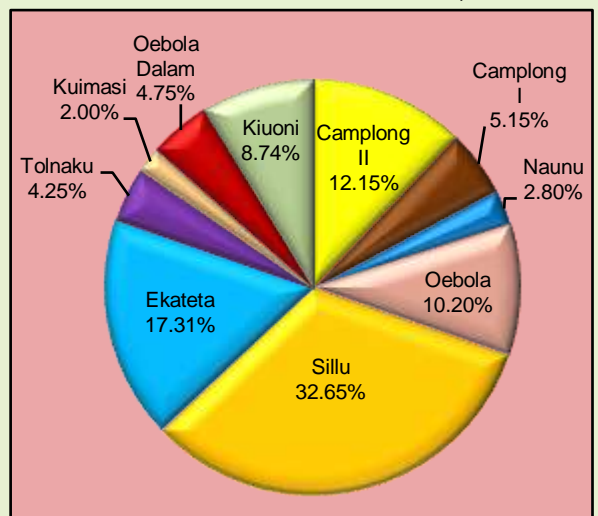


Sumber: Bappeda Provinsi NTT (diedit)

Secara administrasi kecamatan Fatuleu di sebelah Utara berbatasan dengan kecamatan Fatuleu Tengah, di sebelah Selatan dengan kecamatan Amabi Oefeto, Amabi Oefeto Timur dan Kupang Timur, di sebelah Timur dengan kecamatan Takari dan sebagian kabupaten Timor Tengah Selatan, dan di sebelah Barat dengan sebagian wilayah kecamatan Kupang Timur.

Kecamatan Fatuleu yang beribukota Camplong memiliki luas wilayah 400,29 km<sup>2</sup>, terdiri atas sembilan desa dan satu kelurahan. Sillu merupakan desa dengan wilayah terluas yakni 130,70 km<sup>2</sup> atau 32,65 persen dari total luas wilayah kecamatan Fatuleu. Selanjutnya Ekateta dengan luas 17,31 persen dari keseluruhan luas wilayah Fatuleu. Di urutan ketiga dan keempat adalah Camplong II (12,15 persen) dan Oebola (10,20 persen). Sementara itu, Kuimasi merupakan desa dengan luas wilayah terkecil yakni hanya 8,00 km<sup>2</sup> atau dua persen dari total luas kecamatan Fatuleu.

## Persentase Luas Wilayah Kecamatan Fatuleu Menurut Desa, 2012



Sumber: Fatuleu Dalam Angka 2013

# PEMERINTAHAN

# 2

Jarak terjauh dari ibu kota desa ke ibu kota kecamatan dan ibukota kabupaten yaitu Desa Kiuoni

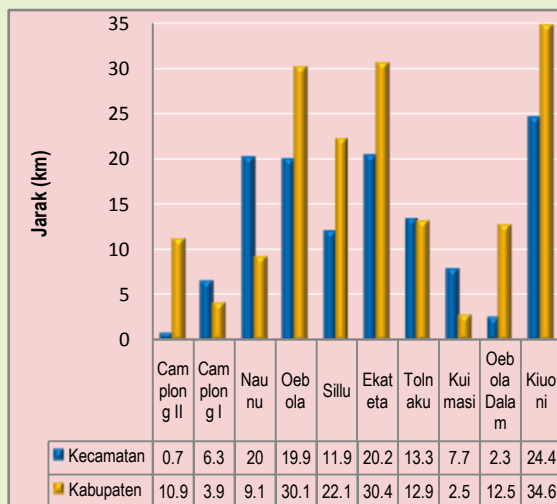
Pada tiga tahun terakhir, tidak terdapat perubahan signifikan pada jumlah aparat pemerintah desa di kecamatan Fatuleu. Secara umum, selain sekretaris desa, terdapat tiga kepala urusan yang membantu tugas-tugas kepala desa. Pada tahun 2012, terdapat 30 kepala urusan di kecamatan ini yang berarti masing-masing desa telah memiliki tiga kepala urusan. Sementara itu, terdapat 183 RT pada tahun 2012 artinya ada peningkatan dari tahun 2011. Demikian juga dengan dusun dan RW ada perubahan dari tahun sebelumnya yaitu tahun 2011.

Jumlah Kepala Urusan, Dusun, RW dan RT di Kecamatan Fatuleu

Uraian	2010	2011	2012
Kepala Urusan	30	30	30
Dusun	42	42	44
Rukun Warga (RW)	84	84	85
Rukun Tetangga (RT)	176	176	183

Sumber: Fatuleu Dalam Angka 2011-2013

Jarak dari ibu kota desa ke kecamatan dan kabupaten kupang



Sumber: Fatuleu Dalam Angka 2013

Kesempatan untuk mendapatkan pelayanan cepat dari aparat pemerintah baik kecamatan maupun kabupaten tergantung jarak tempuh. Jarak terjauh di alami oleh desa Kiuoni yaitu untuk datang ke kecamatan 24,40 km dan ke kabupaten di oelamasi 34,60 km. Sedangkan jarak terdekat ke kecamatan yaitu desa Camplong II 0,7 km, dan jarak terdekat ke ibu kota kabupaten di oelamasi yakni desa Kuimasi 2,5 km.



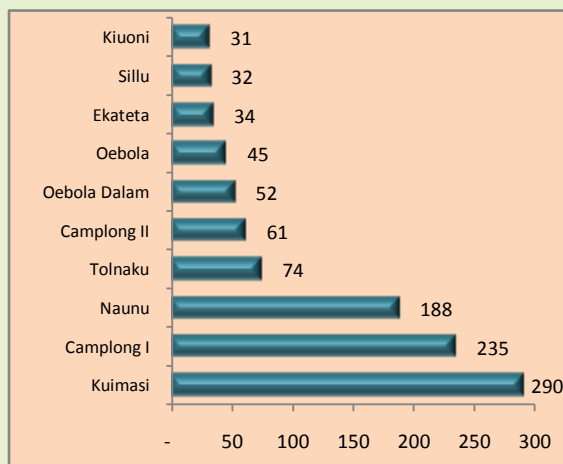
Berdasarkan hasil Proyeksi dan Registrasi Penduduk 2012, penduduk Kecamatan Fatuleu berjumlah 24.050 jiwa atau meningkat 2,87 persen dari tahun sebelumnya. Rasio jenis kelamin di kecamatan ini pada tahun 2011 adalah sebesar 105 yang berarti terdapat 105 laki-laki di setiap 100 perempuan. Sementara kepadatan penduduk dalam tahun dua tahun terakhir adalah 58 jiwa per km<sup>2</sup> di tahun 2010 dan 68 jiwa per km<sup>2</sup> di tahun 2011. Sedangkan rata-rata Anggota Rumah Tangga (ART) dari dua tahun terakhir sama yaitu 4 jiwa per rumah tangga (Ruta).

### Indikator Kependudukan Kecamatan Fatuleu

Indikator	2011	2012
Jumlah Penduduk (jiwa)	23.378	24.050
Rasio Jenis Kelamin	106	105
Kepadatan Penduduk (jiwa/km <sup>2</sup> )	58	68
Rata-rata ART (jiwa/Ruta)	4	4

Sumber: Fatuleu Dalam Angka 2012 & 2013

### Kepadatan Penduduk Menurut Desa/Kelurahan, 2012 (Jiwa/Km<sup>2</sup>)



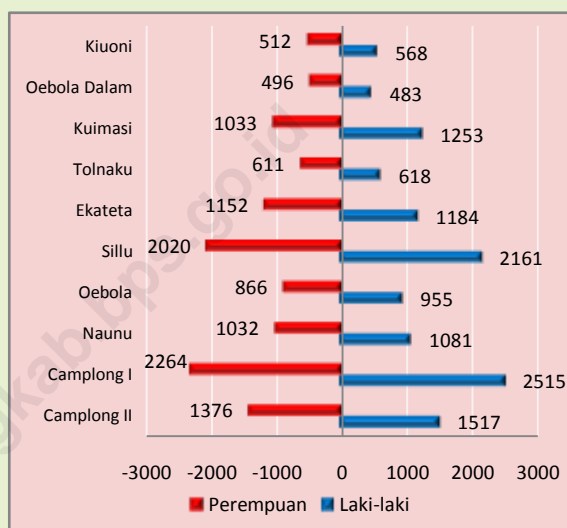
Sumber: Fatuleu Dalam Angka 2013

Di antara 10 desa/kelurahan yang ada di kecamatan Fatuleu, Kuimasi merupakan desa dengan kepadatan penduduk tertinggi yakni mencapai 290 jiwa/km<sup>2</sup>. Sementara itu, kelurahan Camplong I dan desa Naunu memiliki kepadatan penduduk yang tidak jauh berbeda dengan Kuimasi yakni masing-masing 235 jiwa/km<sup>2</sup> dan 188 jiwa/km<sup>2</sup>. Kiuoni merupakan desa dengan kepadatan penduduk terendah yakni 31 jiwa/km<sup>2</sup>.

## Penduduk di kecamatan Fatuleu di dominasi oleh penduduk laki-laki

Penduduk Fatuleu tahun 2012 didominasi oleh penduduk laki-laki. Hal ini terlihat dari banyaknya jumlah penduduk laki-laki dibanding penduduk perempuan di setiap desa di kecamatan ini, kecuali Ekateta, Tolnaku dan Oebola Dalam. Perbedaan jumlah antara penduduk laki-laki dan perempuan yang paling besar terdapat di desa Kuimasi, yakni sebesar 189 orang dengan rasio jenis kelamin 118, yang berarti terdapat 189 orang laki-laki di setiap 100 orang perempuan.

**Jumlah penduduk menurut jenis kelamin per desa Kecamatan Fatuleu, 2012**



Perubahan jumlah penduduk dapat terjadi karena adanya kejadian kelahiran, kematian serta migrasi. Di kecamatan Fatuleu, kondisi keempat komponen ini cukup variatif dari tahun ke tahun. Dibanding dua tahun sebelumnya, jumlah kelahiran di tahun 2012 merupakan yang terendah yakni 435 kelahiran. Sedangkan, kejadian kematian terjadi penurunan dari tahun 2010 (142 kejadian) menjadi (131 kejadian) tahun 2012. Sementara, di komponen migrasi, tercatat jumlah penduduk datang tahun 2012 lebih banyak dari tahun sebelumnya.

**Statistik Komponen Perubahan Penduduk Kecamatan Fatuleu**

Uraian	Jumlah		
	2010	2011	2012
Kelahiran	381	416	435
Kematian	142	132	131
Datang	45	112	309
Pindah	30	256	117

Sumber: Fatuleu Dalam Angka 2011-2013

## Jumlah dan Rasio Sekolah, Guru dan Murid di Kecamatan Fatuleu, 2012

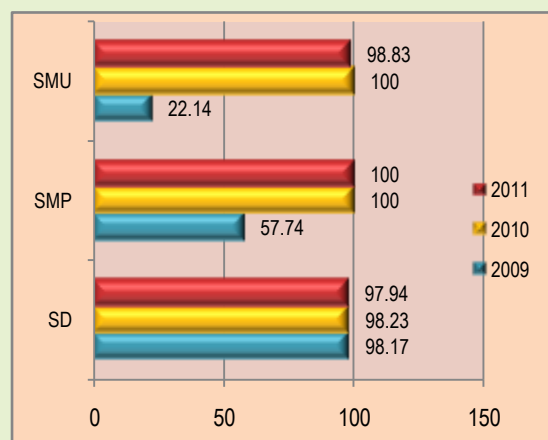
Tahun 2011, fasilitas pendidikan di Fatuleu telah tersedia sampai jenjang SMA. di tahun yang sama terdapat 22 SD, 8 SMP, dan 5 SMA di kecamatan ini, dengan rata-rata jumlah murid masing-masing 163 siswa SD, 178 siswa SMP, dan 256 SMA. Rasio jumlah murid dengan guru yang menggambarkan rata-rata jumlah murid yang menjadi tanggung jawab satu orang guru adalah sebesar 13 di tingkat SD, 10 di tingkat SMP, dan 11 di tingkat SMA.

Uraian	Jenjang Pendidikan		
	SD	SMP	SMU
Sekolah	22	8	5
Guru	280	139	121
Murid	3.594	1.421	1.278
Rata-rata Jumlah Murid per Sekolah *)	163	178	256
Rasio Murid-Guru *)	13	10	11

Sumber: Fatuleu Dalam Angka 2013

Persentase kelulusan tertinggi tahun 2011 di kecamatan Fatuleu terdapat pada jenjang pendidikan SMP yakni sebesar 100 persen, di tingkat SMU sebesar 98,83 persen, sedangkan di tingkat SD sebesar 97,94 persen. Sementara itu, tingkat kelulusan terendah tahun 2009 terjadi pada jenjang pendidikan SMU yakni mencapai 22,14 persen, tingkat SMP yakni mencapai 57,74 dan di tingkat SD sebesar 98,17 persen.

## Persentase kelulusan sekolah 3 tahun terakhir (2009-2011)



Sumber: Fatuleu Dalam Angka 2012

# KESEHATAN

# 5

Secara umum jumlah fasilitas dan tenaga kesehatan tidak mengalami perubahan yang signifikan selama tiga tahun terakhir

Pada tahun 2012, di kecamatan Fatuleu terdapat 1 Puskesmas, 10 Pustu, dan 57 posyandu. Sementara itu, pada tahun yang sama terdapat 2 dokter, 14 bidan, 6 perawat, 291 kader aktif posyandu dan 20 dukun bayi aktif. Jumlah tenaga kesehatan di tahun 2012 tersebut secara umum tidak berubah signifikan dari tahun 2011 dan 2010. Hanya kader aktif posyandu yang mengalami penambahan yakni dari 275 orang di tahun 2011 menjadi 291 orang di tahun 2012. Sedangkan jumlah dukun bayi aktif mengalami penurunan tahun 2011 sebanyak 32 orang menjadi 20 orang pada tahun 2012.

Di tahun 2012, terdapat 3.642 pasangan usia subur (PUS) di kecamatan Fatuleu dan 57,03 persen di antaranya merupakan peserta KB aktif. Alat KB yang paling banyak digunakan oleh peserta KB aktif ini adalah suntik (33,96 persen). Selanjutnya pil yang digunakan oleh 10,82 persen peserta KB aktif. Sedangkan peserta KB lainnya menggunakan implan (4,97 persen), IUD (3,82 persen), MOW (2,14 persen), kondom (1,32 persen) dan MOP (0 persen).

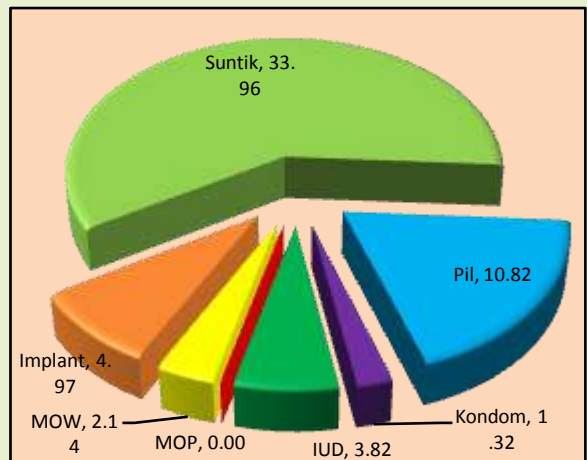
## Statistik Kesehatan Kecamatan Fatuleu

Uraian	Jumlah		
	2010	2011	2012
<b>Tempat Pelayanan Kesehatan</b>			
Puskesmas	1	1	1
Puskesmas Pembantu	10	10	10
Polindes	-	-	-
* Posyandu	43	55	57
<b>Tenaga Kesehatan</b>			
Dokter	1	2	2
Bidan	12	13	14
Perawat	6	4	6
*Kader Aktif Posyandu	210	275	291
*Dukun Bayi	32	32	20

Sumber: Fatuleu Dalam Angka 2011-2013

\*) Puskesmas Camplong

## Persentase Peserta KB Aktif di Kecamatan Fatuleu Menurut Alat KB yang Digunakan, 2012



Sumber: Fatuleu Dalam Angka 2013

# PERUMAHAN

Perumahan darurat masih mendominasi di kecamatan Fatuleu

# 6

Hingga tahun 2012, bangunan tempat tinggal di Kecamatan Fatuleu yang masih termasuk dalam kategori darurat sebanyak 41 persen. Persentase tersebut mengalami peningkatan dari tahun 2011. Namun peningkatan tersebut oleh karena data yang tersedia baru 7 dari 10 desa/kelurahan. Secara umum, bangunan jenis ini mempunyai lantai tanah, dinding dari pelepah pohon gewang (bebak) dan atap daun gewang atau alang-alang.

Mata air adalah sumber air yang paling banyak digunakan di Kecamatan Fatuleu. Pada tahun 2012 jumlah penggunaannya mencapai 3.507 keluarga, diikuti pengguna sumber sumur sejumlah 1.427 keluarga. Untuk penerangan, penggunaan listrik baik PLN maupun non PLN masih rendah dimana penggunaannya berjumlah 1.878 keluarga di tahun 2012. Sedangkan pengguna minyak tanah (pelita) sebagai sumber penerangan berjumlah 2.202 keluarga. Sementara itu untuk sanitasi, sebanyak 5.126 keluarga menggunakan jamban sendiri. Dari data yang ditampilkan pada tahun 2012 hanya 8 dari 10 desa/kelurahan

## Jumlah Rumah Permanen, Semi Permanen dan Darurat di Kecamatan Fatuleu, 2012

Uraian	Jumlah		
	2010	2011	2012
Permanen	1 292	1 076	1 173
Semi Permanen	1 417	1 464	1 722
Darurat	2 734	1 797	1 990

Sumber: Fatuleu Dalam Angka 2011-2013

## Jumlah Keluarga di Kecamatan Fatuleu Menurut Fasilitas yang Digunakan

Uraian	Jumlah		
	2010	2011	2011
<b>Sumber Air</b>			
Leding	1 667	1 189	1 340
Sumur	1 265	994	1 427
Mata Air	2 346	1 644	3 507
Sungai	165	21	41
<b>Sumber Penerangan</b>			
Listrik PLN dan Non PLN	1 739	1 344	1 878
Minyak Tanah	3 715	2 601	2 202
<b>Jamban</b>			
Sendiri	4 793	3 969	5 126
Bersama	31	186	129
Umum	18	18	-
Lainnya	-	-	189

Sumber: Fatuleu Dalam Angka 2011-2013

# PERTANIAN

# 7

Jagung merupakan tanaman pangan unggulan di Fatuleu

Jagung yang merupakan tanaman pangan yang dominan di kecamatan Fatuleu mempunyai produksi sebesar 5.456 ton pada tahun 2012. Produksi ini menurun dibanding tahun sebelumnya sebesar 5.772,2 ton. Hal tersebut juga dialami oleh padi sawah sebesar 103,50 ton dan kacang hijau sebesar 24,20 ton dan kacang tanah mengalami penurunan produksi yakni dari 369,9 ton di tahun 2011 menjadi 301,20 ton di tahun 2012. Padi sawah bukan merupakan tanaman pangan yang dominan disebabkan karena kondisi geografi kecamatan Fatuleu yang berbukit dan hamparan yang tidak bisa dijadikan lahan sawah.

Kegiatan sektor pertanian lainnya di kecamatan ini adalah peternakan. Populasi ternak besar di wilayah Kecamatan Fatuleu yang paling dominan sapi sebanyak 17.728 ekor dan yang paling sedikit kuda sebanyak 40 ekor. Sedangkan ternak kecil yang paling dominan babi sebanyak 6.475 ekor dan kambing sebanyak 3.308 ekor dan ternak domba tidak ada.

## Statistik Tanaman Pangan dan Perkebunan di Kecamatan Fatuleu, 2012

Uraian	2011	2012
<b>Jagung</b>		
Luas Panen (Ha)	1 178	1 984
Produksi (Ton)	5 772,2	5 456
<b>Kacang Tanah</b>		
Luas Panen (Ha)	168	251
Produksi (Ton)	369,9	301,20
<b>Padi Sawah</b>		
Luas Panen (Ha)	86	19
Produksi (Ton)	584,8	103,50
<b>Kacang Hijau</b>		
Luas Tanam Tanaman Produktif (Ha)	61	22
Produksi (Ton)	115,9	24,20

Sumber: Fatuleu Dalam Angka 2012 & 2013

## Populasi Ternak menurut Desa/Kelurahan di Kecamatan Fatuleu, 2012

Uraian	2011
<b>Ternak Besar</b>	
Sapi	17 728
Kerbau	40
Kuda	241
<b>Ternak Kecil</b>	
Kambing	3 308
Domba	-
Babi	6 475

Sumber: Fatuleu Dalam Angka 2013



# KOMUNIKASI DAN TRANSPORTASI

# 8

Kegiatan sektor ini di Fatuleu terdiri dari kendaraan/angkutan, jalan dan jembatan, wisata, penginapan dan pos dan giro

Kantor Pos dan Giro merupakan salah satu sarana komunikasi yang masih dimanfaatkan bukan hanya masyarakat kecamatan Fatuleu saja tetapi juga oleh kecamatan lain seperti Amabi Oefeti Timur, Takari, Amfoang Selatan, Fatuleu Barat. Pada tahun 2012 Lalu lintas pos lewat pos dan giro camplong diantaranya surat yang dikirim sebanyak 1.463 buah, uang yang diweselkan Rp.72.176.000, wesel yang dibayarkan Rp.1.251.334.496 sedangkan barang yang dipaketkan sebanyak 125 kg.

## Lalu Lintas Pos Lewat Kantor Pos Pembantu Menurut Jenis Lalu Lintas Pos di Kecamatan Fatuleu, 2012

Uraian	Satuan	2012
Surat yang dikirim	Buah	1 463
Uang yang diweselkan	Rupiah	72 176 000
Wesel yang dibayarkan	Rupiah	1 251 334 496
Barang yang dipaketkan	Kg	125

Sumber: Fatuleu Dalam Angka 2012

Kendaraan bermotor merupakan sarana transportasi darat yang digunakan oleh masyarakat dalam menunjang aktivitas. Kendaraan bermotor baik roda enam, roda empat maupun roda dua mengalami penurunan jumlahnya yakni 27 unit, 27 unit dan 633 unit tahun 2012 dari roda enam 67 unit, 71 unit dan 1.052 pada tahun 2011. Dari data yang ditampilkan pada tahun 2012 hanya 7 dari 10 desa/kelurahan.

## Jumlah Kendaraan di Kecamatan Fatuleu (Unit)

Uraian	Jumlah		
	2010	2011	2012
Roda Enam	60	67	27
Roda Empat	68	71	27
Roda Dua	1 052	1 050	633

Sumber: Fatuleu Dalam Angka 2011-2013

# PERBANDINGAN ANTAR KECAMATAN YANG BERBATASAN DENGAN FATULEU

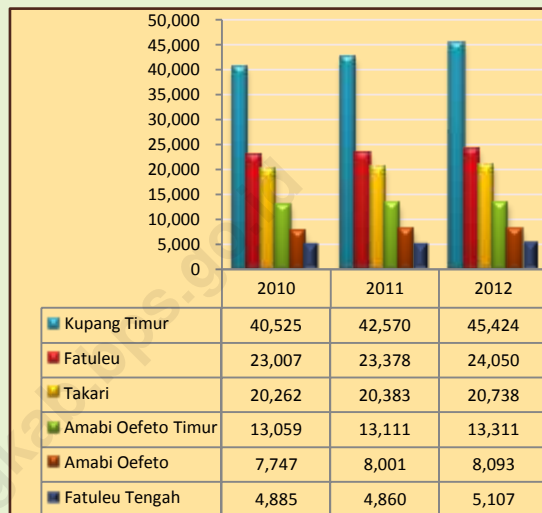
# 10

Jumlah penduduk Fatuleu berada pada urutan kedua setelah Kupang Timur

Secara geografis, kecamatan Fatuleu berbatasan langsung dengan lima kecamatan yang termasuk dalam wilayah kabupaten Kupang yakni Fatuleu Tengah, Takari, Amabi Oefeto, Amabi Oefeto Timur dan Kupang Timur. Menurut jumlah penduduk, Kupang Timur memiliki penduduk terbanyak yakni mencapai 45.424 jiwa. Di urutan kedua dan ketiga kecamatan Fatuleu dan Takari dengan jumlah masing-masing 24.050 jiwa dan 20.738 jiwa. Sementara itu, kecamatan dengan jumlah penduduk terendah khususnya selama periode 2010-2012 adalah Fatuleu Tengah.

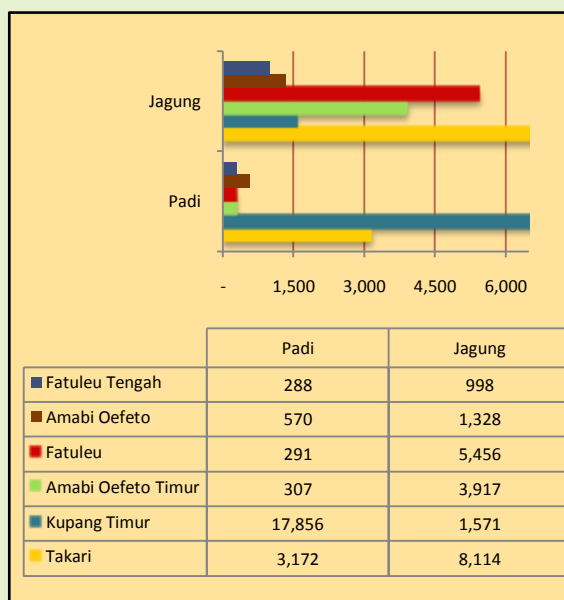
Secara umum, tanaman pangan yang diunggulkan di kelima kecamatan yang saling berbatasan ini adalah jagung dan padi. Produksi jagung tertinggi, khususnya di tahun 2012, terdapat di kecamatan Takari 8.114,40 ton, disusul Fatuleu 5.456 ton dan Amabi Oefeto Timur 3.917,20 ton. Dua kecamatan lainnya menghasilkan antara 950 ton hingga 1.600 ton di tahun yang sama. Sementara itu, produksi padi tertinggi terdapat di Kupang Timur yang produksinya mencapai 17.856,24 ton dan disusul Takari 3.171,85 ton. Sementara kecamatan lainnya hanya memproduksi padi di bawah 600 ton.

## Perbandingan Jumlah Penduduk



Sumber: Masing-masing Kecamatan Dalam Angka 2013

## Perbandingan Produksi Padi dan Jagung (ton), 2012



Sumber: Masing-masing Kecamatan Dalam Angka 2013

# **DATA**

## **MENCERDASKAN BANGSA**



**Badan Pusat Statistik Kabupaten Kupang**  
Jl. Timor Raya Km. 36 - Oelamasi  
Homepage : <http://kupangkab.bps.go.id>  
Email : [bps5303@bps.go.id](mailto:bps5303@bps.go.id)