

KATALOG BPS : 1102001.3306010

KECAMATAN GRABAG DALAM ANGKA

2017



**BADAN PUSAT STATISTIK
KABUPATEN PURWOREJO**

KECAMATAN GRABAG DALAM ANGKA

2017



KECAMATAN GRABAG DALAM ANGKA 2017

Katalog BPS : 1102001.3306010

Ukuran Buku : 15 cm x 21 cm

No. Publikasi : 33060.1704

Jumlah Halaman : viii + 60 halaman

Naskah :

Badan Pusat Statistik Kabupaten Purworejo

Penyunting :

Badan Pusat Statistik Kabupaten Purworejo

Gambar Kulit :

Badan Pusat Statistik Kabupaten Purworejo

Diterbitkan oleh :

©Badan Pusat Statistik Kabupaten Purworejo

Dicetak oleh :

Badan Pusat Statistik Kabupaten Purworejo

Dilarang mengumumkan, mendistribusikan, mengomunikasikan, dan/atau menggandakan sebagian atau seluruh isi buku ini untuk tujuan komersial tanpa ijin tertulis dari Badan Pusat Statistik

KATA PENGANTAR

Kecamatan Grabag Dalam Angka 2017 merupakan publikasi rutin tahunan BPS Kabupaten Purworejo. Buku ini berisi data-data dasar seperti keadaan geografi, penduduk, sosial, pertanian, transportasi, dan produk domestik regional bruto.

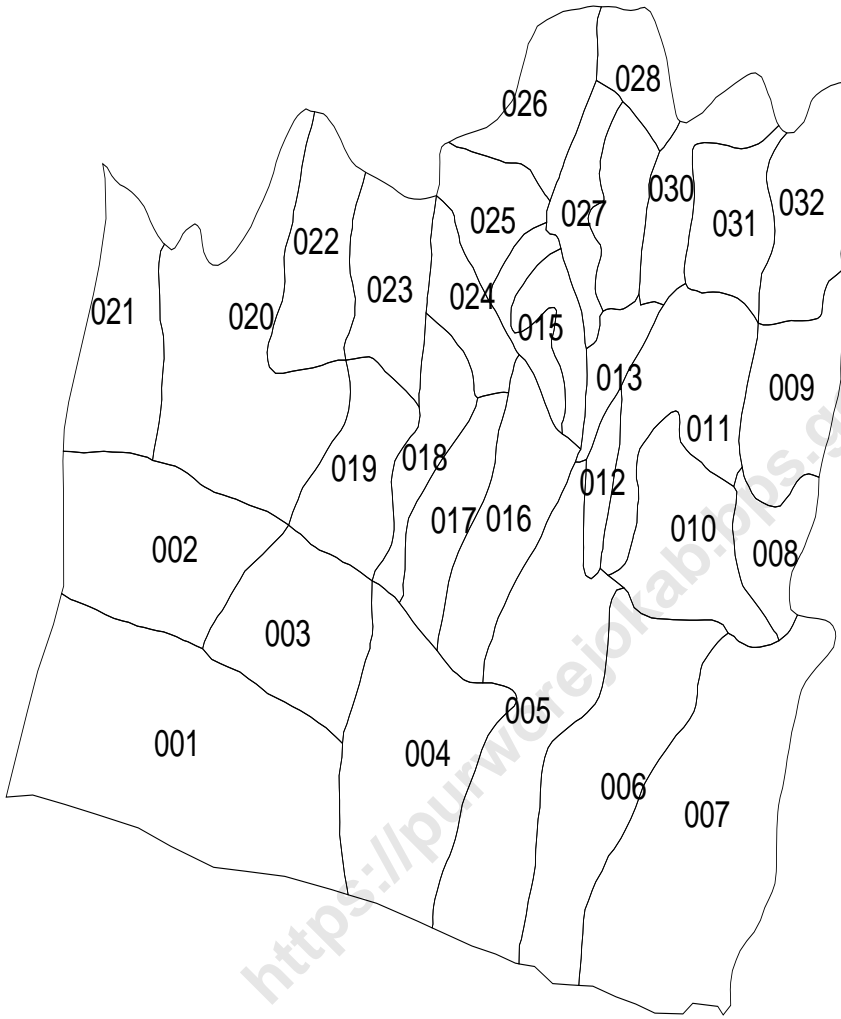
Publikasi ini dapat terwujud berkat kerja sama dan partisipasi dari berbagai pihak, kepada semua pihak yang telah memberikan kontribusi, kami sampaikan penghargaan dan terima kasih. Mudah-mudahan statistik yang disajikan memberi manfaat bagi banyak pihak untuk berbagai keperluan. Kami mengharapkan tanggapan dan saran dari para pengguna publikasi ini untuk perbaikan edisi yang akan datang.

Purworejo, September 2017
BADAN PUSAT STATISTIK
KABUPATEN PURWOREJO
Kepala,



Drs. Wazirrudin

U



Keterangan Nomor Desa

- | | |
|------------------|-----------------|
| 1. Kertojayan | 17. Duduwetan |
| 2. Ukirsari | 18. Dudukulon |
| 3. Pasaranom | 19. Bakurejo |
| 4. Munggangsari | 20. Sumberagung |
| 5. Ketawangrejo | 21. Nambangan |
| 6. Patutrejo | 22. Bandungan |
| 7. Harjobinangun | 23. Rowodadi |
| 8. Roworejo | 24. Trimulyo |
| 9. Tunggulrejo | 25. Tulusrejo |
| 10. Aglik | 26. Kumpulrejo |
| 11. Grabag | 27. Tlepokkulon |
| 12. Banyuyoso | 28. Kese |
| 13. Wonoenggal | 29. Tlepokwetan |
| 14. Kalirejo | 30. Dukuhdungus |
| 15. Tegalrejo | 31. Sangubanyu |
| 16. Rejosari | 32. Kedungkamal |

<https://purworejokab.bps.go.id>

Daftar Isi

	Halaman
Kata Pengantar _____	iii
Peta Kecamatan Grabag _____	iv
Daftar Isi _____	vi
Daftar Gambar _____	viii
Bab I Letak Geografi _____	2
1.1 Banyaknya Hari Hujan dan Curah Hujan _____	4
1.2 Jarak Desa Ke Ibukota Kecamatan dan Jenis Jalan _____	7
1.3 Luas Wilayah Menurut Jenis Penggunaan Tanah dan Desa (Ha) _____	8
1.4 Luas Tanah Sawah Menurut Desa dan Jenis Irigasi _____	9
Bab II Pemerintahan _____	10
2.1 Jumlah Aparat Pemerintahan Desa _____	11
2.2 Nama Kepala Desa dan Sekretaris Desa _____	12
2.3 Kategori / Klasifikasi Desa / Kelurahan di Kec. Grabag _____	13
2.4 Jumlah Sarana Perekonomian _____	14
2.5 Penerima Dana APBDES Menurut Desa _____	15
Bab III Penduduk dan Tenaga Kerja _____	16
3.1 Jumlah Penduduk, dan Rata-Rata Penduduk Per KM ² _____	18
3.2 Jumlah Penduduk Menurut Jenis Kelamin _____	19
3.3 Proyeksi Penduduk Hasil SP2010 Menurut Kelompok Umur _____	20
3.4 Banyaknya Penduduk Menurut Kewarganegaraan _____	29
3.5 Jumlah Sarana Air Minum Berkualitas Menurut Desa _____	30
3.6 Jumlah Fasilitas Sanitasi yang Layak Menurut Desa _____	31
Bab IV Sosial Budaya _____	32
4.1 Jumlah Sekolah Menurut Jenis Sekolah dan Desa _____	33
4.2 Jumlah Sekolah Agama Islam Menurut Desa _____	34
4.3 Jumlah Sarana Kesehatan Menurut Desa _____	35
4.4 Jumlah Tenaga Kesehatan Menurut Desa _____	36
4.5 Jumlah Upaya Kesehatan Bersumberdaya Masyarakat _____	37
4.6 Jumlah Peserta KB Menurut Alat KB yang Digunakan _____	38
4.7 Jumlah Pemeluk Agama _____	40
4.8 Jumlah Tempat Ibadah _____	41
4.9 Jumlah Nikah, Talak/cerai, dan Rujuk _____	42
Bab V Pertanian _____	43
5.1 Luas Area Bimas/Inmas Musim Tanam _____	44
5.2 Luas Tanaman Palawija _____	45
5.3 Jumlah Ternak Besar _____	46
5.4 Jumlah Ternak Kecil _____	47

5.5	Jumlah Unggas dan Kelinci _____	48
5.6	Nilai Produksi Perikanan Budidaya Kolam _____	49
5.7	Total Luas dan Produksi Perikanan Budidaya Kolam _____	50
5.8	Nilai Produksi dan Jumlah Produksi Perikanan Budidaya Tambak _____	51
Bab VI Perhubungan _____		52
6.1	Panjang Jalan Menurut Jenis Permukaan _____	53
6.3	Jenis Jalan dan Ada dan Tidaknya Angkutan Kendaraan _____	54
Bab VII PDRB _____		55
7.1	Produk Domestik Regional Bruto Kabupaten Purworejo Atas Dasar Harga Berlaku Menurut Lapangan Usaha, 2015 - 2016 (Juta Rupiah)_____	56
7.2	Produk Domestik Regional Bruto Kabupaten Purworejo Atas Dasar Harga Konstan Tahun 2010, 2015 - 2016 (Juta Rupiah) _____	57
7.3	Distribusi Persentase Produk Domestik Regional Bruto Kabupaten Purworejo Atas Dasar Harga Konstan Tahun 2010 Menurut Lapangan Usaha (Persen), 2015 – 2016_____	58
7.4	Laju Pertumbuhan Produk Domestik Regional Bruto Kabupaten Purworejo Atas Dasar Harga Berlaku Menurut Lapangan Usaha (Persen), 2015 – 2016_____	59
7.5	Laju Pertumbuhan Produk Domestik Regional Bruto Kabupaten Purworejo Atas Dasar Harga Konstan Tahun 2010 Menurut Lapangan Usaha (Persen), 2015 – 2016_____	60

Daftar Gambar

Grafik 1.1 Banyaknya Curah Hujan Kecamatan Grabag 2016 _____	5
Grafik 1.2 Banyaknya Hari Hujan Kecamatan Grabag 2016 _____	6
Grafik 2 Piramida Penduduk Kecamatan Grabag 2016 _____	28
Grafik 3 Persentase Penggunaan Alat KB 2016 _____	39

<https://purworejokab.bps.go.id>


Jumlah Penduduk Kabupaten Purworejo 2016

Grabag 43.691
Ngombol 31.541
Purwodadi 37.338
Bagelen 29.420
Kaligesing 29.829
Purworejo 84.966
Banyuurip 40.981
Bayan 46.774



Kutoarjo 59.618
Butuh 39.749
Pituruh 46.799
Kemiri 51.865
Bruno 44.346
Gebang 40.817
Loano 35.401
Bener 49.551

Produk Domestik Regional Bruto Kabupaten Purworejo



Pertanian, Kehutanan, dan Perikanan 2.672.282
Pertambangan dan Penggalian 82.205
Industri Pengolahan 2.009.175

*Atas dasar harga konstan tahun 2010, tahun 2016 (juta rupiah)

Pertanian, Kehutanan, dan Perikanan 3.790.643
Pertambangan dan Penggalian 121.209
Industri Pengolahan 2.767.320

*Atas dasar harga berlaku menurut lapangan usaha, tahun 2016 (juta rupiah)



1

LETAK DAN GEOGRAFI

Lahan Sawah adalah Lahan pertanian yang berpetak-petak dan dibatasi oleh pematang (galengan/saluran) untuk menahan/menyalurkan air yang biasanya ditanami padi sawah tanpa memandang dimana diperolehnya status tanah tersebut. Lahan ini mencakup sawah pengairan, tadah hujan, sawah pasang surut, rembesan, lebak dan sebagainya.

Lahan Untuk Bangunan dan Halaman Sekitarnya adalah lahan yang terdapat disekitar bangunan dan biasanya diberi pagar atau batas, tanpa memperhatikan ditanami atau tidak. Bila lahan sekitar rumah tersebut tidak jelas batas-batasnya dengan tegal/kebun, dimasukkan ke dalam kebun/tegal.

Letak Geografi

Luas wilayah Kecamatan Grabag : 64,92 Km²

Batas-batas wilayah Kecamatan Grabag :

- Sebelah Utara : Kecamatan Kutoarjo dan Bayan
- Sebelah Barat : Kecamatan Mirit Kabupaten Kebumen
- Sebelah Timur : Kecamatan Ngombol
- Sebelah Selatan : Samudra Indonesia

Tinggi Ibukota Kecamatan Grabag dari permukaan laut ± : 2,5 M

Banyaknya desa sekecamatan Grabag : 32 Desa

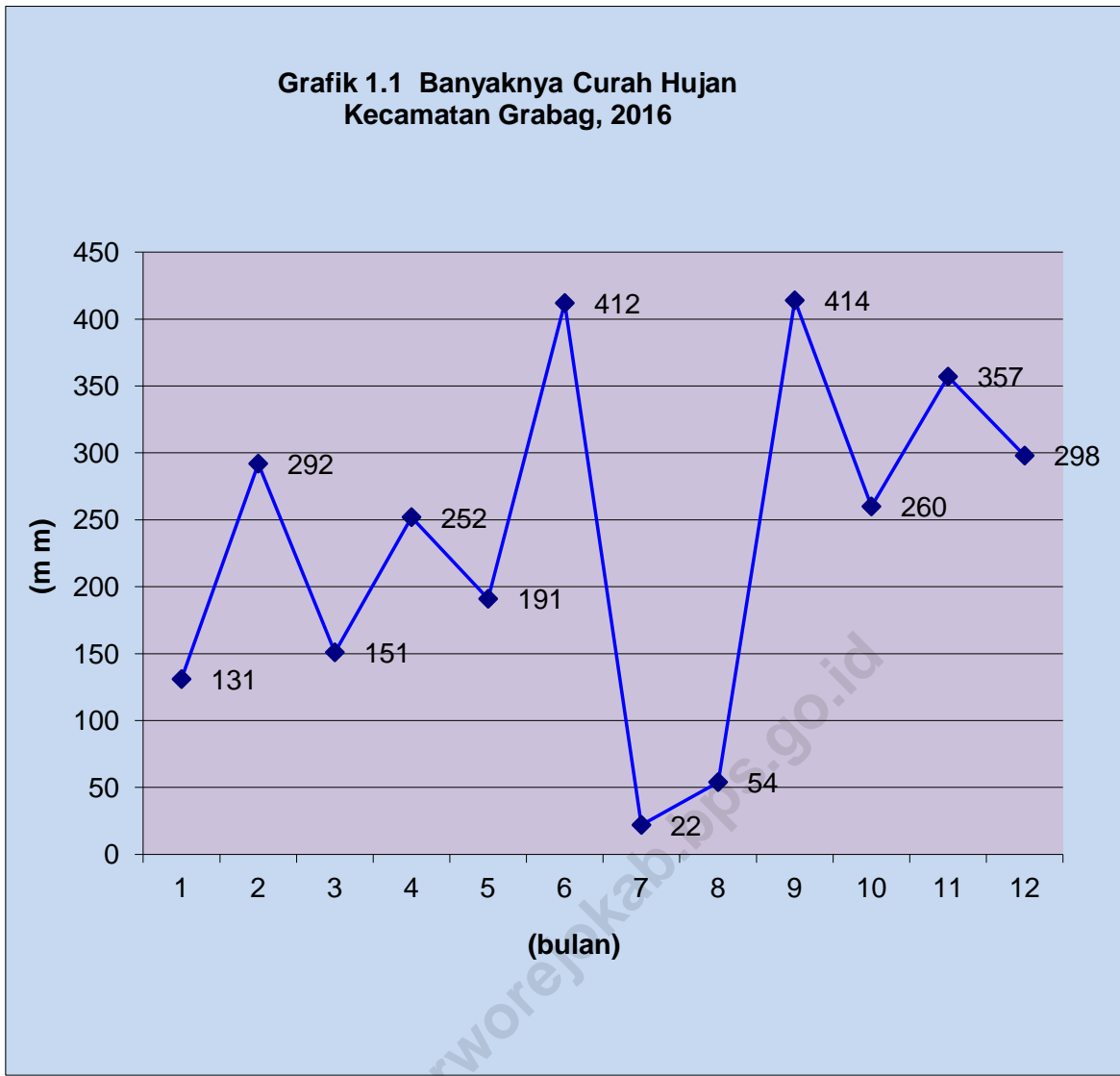
Luas tanah di Kecamatan Grabag dirinci menurut penggunaan tanah :

a. Tanah sawah	:	2 651.215 Ha
b. Tanah bangunan / halaman	:	311.805 Ha
c. Tanah tegal / kebun	:	3 047.231 Ha
d. Tambak/Kolam	:	145.973 Ha
e. Hutan negara	:	61.500 Ha
f. Lainnya	:	274.329 Ha
Total	:	6 492.053 Ha

Tabel 1.1
Banyaknya Hari Hujan dan Curah Hujan
Di Kecamatan Grabag, 2016

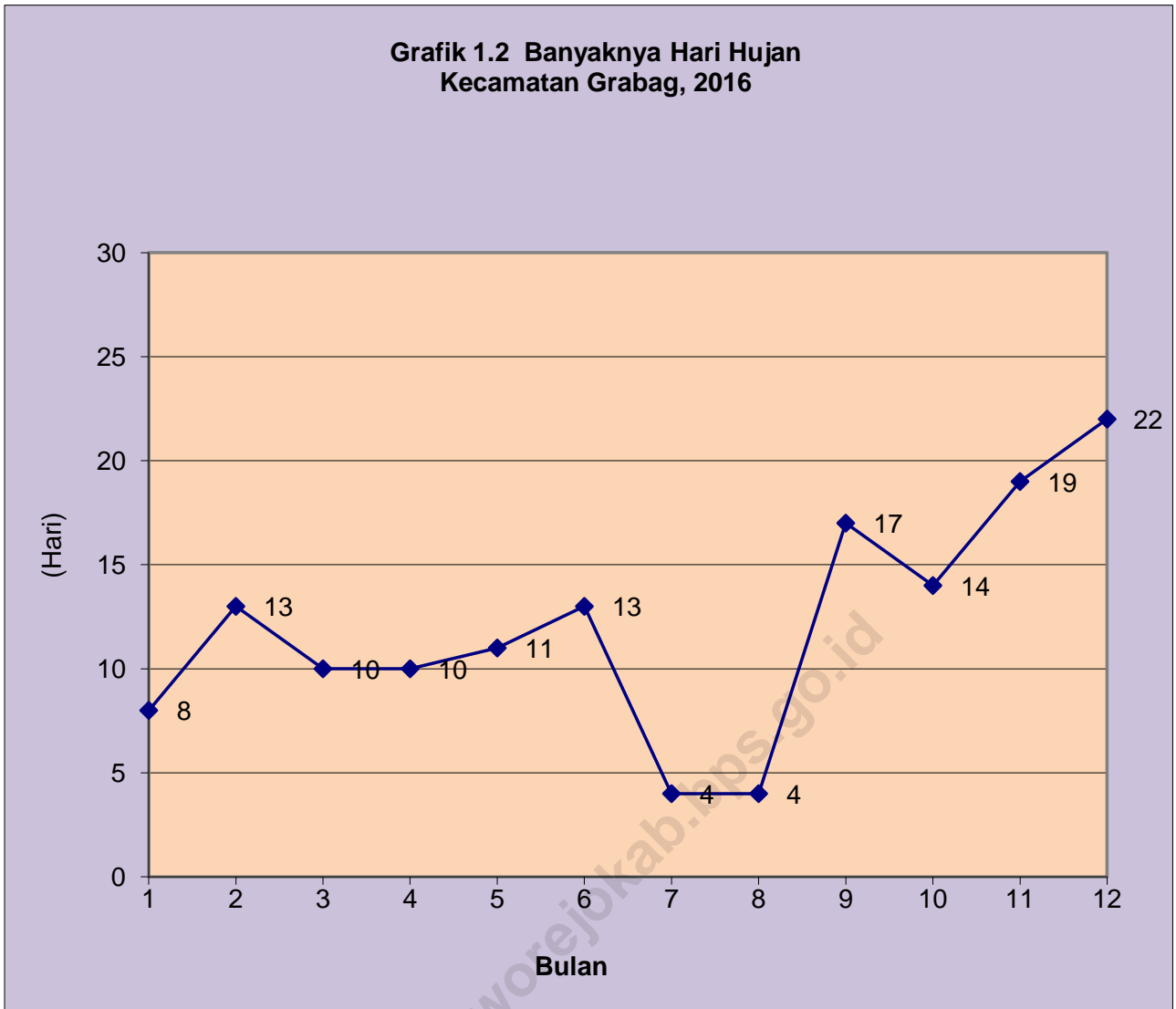
No	Bulan	Curah Hujan (mm)	Hari Hujan
(1)	(2)	(3)	(4)
1	Januari	131	8
2	Februari	292	13
3	Maret	151	10
4	April	252	10
5	Mei	191	11
6	Juni	412	13
7	Juli	22	4
8	Agustus	54	4
9	September	414	17
10	Oktober	260	14
11	November	357	19
12	Desember	298	22
Jumlah		2 834	145

Sumber data : PPL Wi Bi Kecamatan Grabag



Sumber data : PPL Wi Bi Kecamatan Grabag

**Grafik 1.2 Banyaknya Hari Hujan
Kecamatan Grabag, 2016**



Sumber data : PPL Wi Bi Kecamatan Grabag

Tabel 1.2
Jarak Tiap Desa Ke Ibukota Kecamatan dan
Jenis Jalan di Kecamatan Grabag, 2016

No.	Desa/Kelurahan	Jarak (km)	Jenis Jalan
(1)	(2)	(3)	(4)
1.	Kertojayan	6.0	Diperkeras
2.	Ukirsari	7.0	Aspal
3.	Pasaranom	5.0	Aspal
4.	Munggangsari	1,0	Aspal
5.	Ketawangrejo	1.0	Aspal
6.	Patutrejo	0.2	Aspal
7.	Harjobinangun	3.0	Diperkeras
8.	Roworejo	3.0	Aspal
9.	Tunggulrejo	4.0	Aspal
10.	Aglik	1.0	Aspal
11.	Grabag	2.0	Aspal
12.	Banyuyoso	4.0	Diperkeras
13.	Wonoenggal	4.0	Diperkeras
14.	Kalirejo	4.0	Diperkeras
15.	Tegalrejo	7.0	Diperkeras
16.	Rejosari	2.0	Diperkeras
17.	Duduwetan	2.0	Aspal
18.	Dudukulon	2.0	Aspal
19.	Bakurejo	4.0	Aspal
20.	Sumberagung	7.0	Aspal
21.	Nambangan	8.0	Aspal
22.	Bendungan	10.0	Diperkeras
23.	Rowodadi	8.0	Diperkeras
24.	Trimulyo	7.0	Aspal
25.	Tulusrejo	7.0	Aspal
26.	Kumpulrejo	8.0	Aspal
27.	Tlepokkulon	6.0	Aspal
28.	Kese	7.0	Aspal
29.	Tlepokwetan	6.0	Aspal
30.	Dukuhdungus	5.0	Aspal
31.	Sangubanyu	4.0	Aspal
32.	Kedungkamal	6.0	Aspal

Sumber Data : KSK Kecamatan Grabag

Tabel 1.3
Luas Wilayah Menurut Jenis Penggunaan Tanah
Per Desa di Kecamatan Grabag (Ha), 2016

No.	Desa/Kelurahan	Tanah Sawah	Pekarangan	Tegal/ Kebun/ Pd rumput	Hutan Negara	Tambak/ Kolam	Lainnya	Jumlah
(1)	(2)	(3)	(4)	(5)	(6)	(7)	(8)	(9)
1.	Kertojayan	-	5.076	319.379	24.000	40.000	6.476	394.931
2.	Ukirsari	-	6.804	163.888	-	-	4.042	174.734
3.	Pasaranom	-	13.788	281.738	-	0.125	10.040	305.691
4.	Munggangsari	-	9.288	422.132	18.000	30.125	112.923	592.468
5.	Ketawangrejo	142.802	25.066	287.809	4.500	26.130	65.400	551.707
6.	Patutrejo	64.300	12.456	227.372	11.000	20.090	5.445	340.663
7.	Harjobinangun	82.005	12.996	234.203	4.000	24.075	12.540	369.819
8.	Roworejo	82.105	9.900	42.175	-	0.410	1.445	136.035
9.	Tunggulrejo	86.000	10.598	54.017	-	0.350	3.365	154.330
10.	Aglik	94.975	14.292	56.773	-	0.500	0.985	167.525
11.	Grabag	192.000	24.768	119.154	-	0.800	1.715	338.437
12.	Banyuyoso	46.950	4.860	23.805	-	0.260	0.690	76.565
13.	Wonoenggal	48.505	6.948	65.192	-	0.226	1.334	122.205
14.	Kalirejo	60.225	5.616	22.269	-	0.235	0.530	88.875
15.	Tegalrejo	97.660	6.588	21.222	-	0.150	2.805	128.425
16.	Rejosari	85.151	13.248	52.782	-	0.125	6.900	158.206
17.	Duduwetan	82.576	5.328	39.109	-	0.080	1.405	128.498
18.	Dudukulon	87.500	5.256	26.925	-	-	0.819	120.500
19.	Bakurejo	180.700	5.436	64.429	-	0.020	1.895	252.480
20.	Sumberagung	180.000	11.352	86.198	-	-	1.965	279.515
21.	Nambangan	209.235	15.516	70.909	-	0.030	2.325	298.015
22.	Bendungan	109.800	7.272	25.783	-	0.030	2.585	145.470
23.	Rowodadi	89.292	4.140	20.124	-	0.050	2.765	116.371
24.	Trimulyo	88.715	5.400	19.925	-	-	1.215	115.255
25.	Tulusrejo	102.260	8.100	28.785	-	0.220	1.995	141.360
26.	Kumpulrejo	108.885	7.956	35.826	-	0.080	1.606	154.353
27.	Tlepokkulon	51.935	4.032	23.138	-	0.090	0.937	80.132
28.	Kese	38.725	5.976	20.564	-	0.058	1.697	67.020
29.	Tlepokwetan	62.220	6.045	29.147	-	0.139	2.960	100.511
30.	Dukuhdungus	83.148	13.068	62.266	-	0.850	1.930	161.262
31.	Sangubanyu	53.300	13.284	47.186	-	0.425	1.690	115.885
32.	Kedungkamal	40.246	11.352	53.007	-	0.300	9.905	114.810
	Jumlah	2,651.215	311.805	3,047.231	61.500	145.973	274.329	6,492.053

Sumber Data : PPL Kecamatan Grabag

Tabel 1.4
Luas Tanah Sawah Dengan Jenis Irigasi
Menurut Desa di Kecamatan Grabag (Ha), 2016

No.	Desa/Kelurahan	Irigasi Teknis	Irigasi 1/2 Teknis	Irigasi Sederhana	Tadah Hujan/Tegalan	Jumlah
(1)	(2)	(3)	(4)	(5)	(6)	(7)
1.	Kertojayan	-	-	-	-	-
2.	Ukirsari	-	-	-	-	-
3.	Pasaranom	-	-	-	-	-
4.	Munggangsari	-	-	-	-	-
5.	Ketawangrejo	142.792	-	-	-	142.792
6.	Patutrejo	64.300	-	-	-	64.300
7.	Harjobinangun	82.005	-	-	-	82.005
8.	Roworejo	82.105	-	-	-	82.105
9.	Tunggulrejo	86.000	-	-	-	86.000
10.	Aglik	95.175	-	-	-	95.175
11.	Grabag	192.123	-	-	-	192.123
12.	Banyuyoso	46.950	-	-	-	46.950
13.	Wonoenggal	48.505	-	-	-	48.505
14.	Kalirejo	60.225	-	-	-	60.225
15.	Tegalrejo	97.660	-	-	-	97.660
16.	Rejosari	85.151	-	-	-	85.151
17.	Duduwetan	82.576	-	-	-	82.576
18.	Dudukulon	87.500	-	-	-	87.500
19.	Bakurejo	180.648	-	-	-	180.648
20.	Sumberagung	179.948	-	-	-	179.948
21.	Nambangan	209.182	-	-	-	209.182
22.	Bendungan	109.748	-	-	-	109.748
23.	Rowodadi	89.292	-	-	-	89.292
24.	Trimulyo	88.715	-	-	-	88.715
25.	Tulusrejo	102.208	-	-	-	102.208
26.	Kumpulrejo	108.833	-	-	-	108.833
27.	Tlepokkulon	51.935	-	-	-	51.935
28.	Kese	38.725	-	-	-	38.725
29.	Tlepokwetan	62.220	-	-	-	62.220
30.	Dukuhdungus	83.148	-	-	-	83.148
31.	Sangubanyu	53.300	-	-	-	53.300
32.	Kedungkamal	40.246	-	-	-	40.246
	Jumlah	2,651.215	-	-	-	2,651.215

Sumber Data : Dinas Pengairan

2

P E M E R I N T A H A N

Desa adalah suatu wilayah yang ditempati oleh sejumlah penduduk sebagai kesatuan masyarakat, termasuk di dalamnya kesatuan hukum yang mempunyai organisasi pemerintah terendah langsung di bawah camat dan berhak menyelenggarakan rumah tangganya sendiri dalam ikatan Negara Kesatuan Republik Indonesia termasuk Unit Permukiman Transmigrasi/Permukiman Masyarakat Suku Terasing (UPT/PMST).

Kelurahan adalah suatu wilayah yang ditempati oleh sejumlah penduduk yang mempunyai organisasi pemerintah terendah langsung di bawah camat yang tidak berhak menyelenggarakan rumah tangganya sendiri.

Desa Swadaya adalah desa yang belum mampu dalam menyelenggarakan rumah tangganya secara mandiri, administrasi desa belum terselenggara secara baik dan Lembaga Ketahanan Masyarakat Desa (LKMD) belum berfungsi baik dalam mengorganisasikan dan menggerakkan peran serta masyarakat dalam pembangunan desa secara terpadu.

Desa Swakarya adalah desa yang mulai mampu dalam menyelenggarakan rumah tangganya secara mandiri, administrasi desa sudah terselenggara cukup baik dan Lembaga Ketahanan Masyarakat Desa (LKMD) telah berfungsi baik dalam mengorganisasikan dan menggerakkan peran serta masyarakat dalam membangun desa secara terpadu.

Desa Swasembada adalah desa yang telah mampu dalam menyelenggarakan urusan rumah tangga sendiri, administrasi desa telah terselenggara dengan baik dan Lembaga Ketahanan Masyarakat Desa (LKMD) telah mampu mengorganisasikan dan menggerakkan peran serta masyarakat dalam pembangunan desa secara terpadu.

Tabel 2.1
Jumlah Aparat Pemerintahan Menurut Desa
Di Kecamatan Grabag, 2016

No.	Desa/Kelurahan	Kepala Desa	Sekretaris	BPD	Pamong Desa	RW	RT
(1)	(2)	(3)	(4)	(5)	(6)	(7)	(8)
1.	Kertojayan	1	1	7	10	2	4
2.	Ukirsari	1	1	5	11	2	4
3.	Pasaranom	1	1	7	12	4	9
4.	Munggangsari	1	1	7	11	3	9
5.	Ketawangrejo	1	—	11	20	8	25
6.	Patutrejo	1	1	9	13	2	9
7.	Harjobinangun	1	—	7	14	3	13
8.	Roworejo	1	—	5	8	2	9
9.	Tunggulrejo	1	1	7	11	4	10
10.	Aglik	1	1	9	9	3	9
11.	Grabag	—	—	11	13	6	15
12.	Banyuyoso	1	1	5	8	2	5
13.	Wonoenggal	1	1	5	8	2	4
14.	Kalirejo	1	1	5	9	1	4
15.	Tegalrejo	1	—	7	8	3	6
16.	Rejosari	1	—	7	10	4	9
17.	Duduwetan	1	1	5	8	2	4
18.	Dudukulon	1	—	5	6	2	4
19.	Bakurejo	—	1	7	12	3	8
20.	Sumberagung	1	1	7	14	3	7
21.	Nambangan	1	—	7	15	3	10
22.	Bendungan	1	1	5	12	2	4
23.	Rowodadi	—	—	5	7	2	4
24.	Trimulyo	1	1	5	10	1	3
25.	Tulusrejo	1	—	5	9	2	4
26.	Kumpulrejo	1	1	5	11	3	6
27.	Tlepokkulon	1	1	5	7	1	3
28.	Kese	1	—	6	8	1	3
29.	Tlepokwetan	—	1	4	9	2	4
30.	Dukuhdungus	1	1	5	12	3	8
31.	Sangubanyu	1	—	7	11	4	8
32.	Kedungkamal	—	1	9	9	3	8
Jumlah		27	20	206	335	88	232

Sumber Data : Pemerintahan Kecamatan Grabag

Tabel 2.2
Nama Kepala Desa Sekertaris Desa di Kecamatan Grabag, 2016

No.	Desa/Kelurahan	Kepala Desa	Nama Sekretaris Desa
(1)	(2)	(3)	(4)
1.	Kertojayan	SUJARI	SURADI WIGUNTORO
2.	Ukirsari	WALUYO	SUROSO
3.	Pasaranom	WASONO	PURNOMO, SH
4.	Munggangsari	PUJIYANTO	PRIYO SUTARNO
5.	Ketawangrejo	SUPRIYANTO	-
6.	Patutrejo	JAELAN	SUKARDI
7.	Harjobinangun	HERI PURWANTO	-
8.	Roworejo	SIDI PRIYATMO	-
9.	Tunggulrejo	TURASNO	SUSYANTORO
10.	Aglik	SADI YUNIARTO	SUMIYATI
11.	Grabag	WIRANTO, S.Sos (Pj. Kades)	-
12.	Banyuyoso	PURBO HANDOGO	EKO WAHYUDI, Bsc
13.	Wonoenggal	TUTI YULIATI	SOEPRAPTO AMIR
14.	Kalirejo	KARYONO , S.Pd	FUAD NURHASIM
15.	Tegalrejo	GUNADI	-
16.	Rejosari	SUPARMAN	-
17.	Duduwetan	SUYATMO	SANGKUT
18.	Dudukulon	S . PRAPTO	-
19.	Bakurejo	BARYONO (Pj. Kades)	AJAR PRAMBUDI
20.	Sumberagung	SUNARDI, SE	DARNO
21.	Nambangan	PAMUJI	-
22.	Bendungan	AMAT NASIKIN	MISBAH
23.	Rowodadi	WIDODO RAHARJO (Pj. Kades)	-
24.	Trimulyo	SUBAGYO	SUDARTO
25.	Tulusrejo	ABDUL ROCHIM	-
26.	Kumpulrejo	H. SUDARMAN	SUMARDI
27.	Tlepokkulon	SUDIRJO	SUDARMANTO , S.Sos
28.	Kese	MARDIYANTO	-
29.	Tlepokwetan	AMININ (Pj. Kades)	AMININ
30.	Dukuhdungus	DASKI ROKHMAD	SETIYO WIDODO
31.	Sangubanyu	AHMAD MUSHOLIN (Pj. Kades)	AHMAD MUSHOLIN, SE
32.	Kedungkamal	SUDIHARTO, SE (Pj. Kades)	SUDIHARTO , SE

Sumber Data : Pemerintahan Kecamatan Grabag

Tabel 2.3
Kategori/Klasifikasi Desa/Kelurahan
Di Kecamatan Grabag, 2016

No.	Desa/Kelurahan	Swadaya	Swakarya	Swasembada
(1)	(2)	(3)	(4)	(5)
1.	Kertojoyan	-	1	-
2.	Ukirsari	-	1	-
3.	Pasaranom	-	1	-
4.	Munggangsari	1	-	-
5.	Ketawangrejo	-	1	-
6.	Patutrejo	1	-	-
7.	Harjobinangun	1	-	-
8.	Roworejo	-	1	-
9.	Tunggulrejo	-	1	-
10.	Aglik	-	1	-
11.	Grabag	-	-	1
12.	Banyuyoso	1	-	-
13.	Wonoenggal	-	1	-
14.	Kalirejo	-	-	-
15.	Tegalrejo	1	-	-
16.	Rejosari	-	1	-
17.	Duduwetan	-	1	-
18.	Dudukulon	-	1	-
19.	Bakurejo	1	-	-
20.	Sumberagung	1	-	-
21.	Nambangan	-	1	-
22.	Bendungan	-	1	-
23.	Rowodadi	-	1	-
24.	Trimulyo	-	1	-
25.	Tulusrejo	-	-	-
26.	Kumpulrejo	-	1	-
27.	Tlepokkulon	1	-	-
28.	Kese	-	1	-
29.	Tlepokwetan	-	1	-
30.	Dukuhdungus	-	-	1
31.	Sangubanyu	-	1	-
32.	Kedungkamal	-	1	-
Jumlah		8	20	2

Sumber Data : Kecamatan Grabag

Tabel 2.4
Jumlah Sarana Perekonomian Menurut Desa
Di Kecamatan Grabag, 2016

No.	Desa/Kelurahan	Toko/ Warung/ Kios	Super Market/ Toserba	Rumah Makan/ Kedai	Hotel/ Pengin apan	Bank Umum	BPR	KUD/ Non KUD	Pasar
(1)	(2)	(3)	(4)	(5)	(6)	(7)	(8)	(9)	(10)
1.	Kertojayan	8	-	-	-	-	-	-	-
2.	Ukirsari	14	-	3	-	-	-	-	-
3.	Pasaranom	14	-	3	-	-	1	-	-
4.	Munggangsari	12	-	3	-	-	-	-	-
5.	Ketawangrejo	34	-	7	-	1	1	-	-
6.	Patutrejo	28	1	6	-	-	1	3	-
7.	Harjobinangun	9	-	5	-	-	-	-	-
8.	Roworejo	16	-	-	-	-	-	-	-
9.	Tunggulrejo	9	-	3	-	-	-	-	-
10.	Aglik	18	-	4	-	-	-	-	-
11.	Grabag	66	1	14	-	-	1	-	1
12.	Banyuyoso	12	-	2	-	-	-	-	-
13.	Wonoenggal	10	-	2	-	-	-	-	-
14.	Kalirejo	6	-	2	-	-	-	-	-
15.	Tegalrejo	11	-	2	-	-	-	-	-
16.	Rejosari	8	-	3	-	-	-	-	1
17.	Duduwetan	5	-	1	-	-	-	-	-
18.	Dudukulon	6	-	2	-	-	-	-	-
19.	Bakurejo	11	-	4	-	-	-	-	-
20.	Sumberagung	10	-	4	-	-	-	-	-
21.	Nambangan	22	-	10	-	-	-	-	1
22.	Bendungan	9	-	2	-	-	-	-	-
23.	Rowodadi	8	-	2	-	-	-	-	-
24.	Trimulyo	6	-	1	-	-	-	-	-
25.	Tulusrejo	15	-	3	-	-	-	-	-
26.	Kumpulrejo	11	-	4	-	-	-	-	1
27.	Tlepokkulon	8	-	3	-	-	-	-	-
28.	Kese	10	-	1	-	-	-	-	-
29.	Tlepokwetan	9	-	3	-	-	-	-	-
30.	Dukuhdungus	22	-	5	-	-	-	-	1
31.	Sangubanyu	39	-	6	-	1	1	1	-
32.	Kedungkamal	24	-	5	-	-	-	-	-
	Jumlah	490	2	115	0	2	5	4	5

Sumber Data : KSK Kecamatan Grabag

Tabel 2.5.
Penerima Dana APBDes Menurut Desa
Di Kecamatan Grabag, 2016

No.	Desa/Kelurahan	2014	2015	2016
(1)	(2)	(5)	(6)	(7)
1.	Kertojayan	291,046,400	642,797,000	935,750,200
2.	Ukirsari	290,533,000	530,349,000	875,596,100
3.	Pasaranom	338,064,000	649,461,500	926,302,100
4.	Munggangsari	272,095,200	609,450,000	863,170,000
5.	Ketawangrejo	493,649,900	947,985,700	1,130,706,800
6.	Patutrejo	349,760,600	718,190,000	919,769,700
7.	Harjobinangun	301,822,000	722,364,000	986,858,900
8.	Roworejo	312,989,600	689,827,800	925,515,700
9.	Tunggulrejo	345,844,000	636,834,000	979,023,300
10.	Aglik	391,612,600	723,948,000	993,065,200
11.	Grabag	531,884,100	983,985,700	1,290,042,100
12.	Banyuyoso	229,143,600	802,595,000	956,327,500
13.	Wonoenggal	328,467,900	607,764,700	897,710,000
14.	Kalirejo	386,053,000	697,013,760	921,694,400
15.	Tegalrejo	334,050,500	475,322,000	903,110,700
16.	Rejosari	296,180,000	589,585,000	870,669,600
17.	Duduwetan	232,884,000	444,663,000	846,289,400
18.	Dudukulon	235,103,400	366,186,000	847,311,800
19.	Bakurejo	233,368,000	586,085,900	857,601,400
20.	Sumberagung	330,206,064	667,126,000	914,345,100
21.	Nambangan	447,678,800	734,161,000	989,485,800
22.	Bendungan	318,476,000	616,285,000	878,640,900
23.	Rowodadi	281,541,000	552,712,000	834,709,100
24.	Trimulyo	250,975,000	389,125,000	849,768,100
25.	Tulusrejo	317,226,000	654,019,000	936,388,000
26.	Kumpulrejo	449,782,000	710,787,000	985,561,600
27.	Tlepokkulon	317,380,400	611,535,000	859,620,300
28.	Kese	217,810,000	555,304,900	869,453,300
29.	Tlepokwetan	413,348,800	538,763,000	989,890,700
30.	Dukuhdungus	327,938,037	693,774,000	910,083,200
31.	Sangubanyu	381,221,100	533,691,500	937,963,500
32.	Kedungkamal	333,980,845	665,483,000	899,119,400
	Jumlah	10,582,115,846	20,347,174,460	29,781,543,900

Sumber Data : Pemerintahan Kecamatan Grabag

3

PENDUDUK DAN TENAGA KERJA

Kepadatan Penduduk adalah rata-rata banyaknya penduduk per kilometer persegi.

Penduduk Usia Kerja adalah penduduk yang berumur 10 tahun keatas.

Angkatan Kerja adalah penduduk usia kerja (10 tahun keatas) yang selama seminggu sebelum pencacahan bekerja atau mempunyai pekerjaan tetapi sementara tidak bekerja atau tidak bekerja tetapi mencari pekerjaan.

Bekerja adalah kegiatan melakukan pekerjaan dengan maksud memperoleh atau membantu memperoleh penghasilan atau keuntungan selama paling sedikit 1 jam dalam seminggu yang lalu kecuali untuk SP 1971 paling sedikit dua hari dalam seminggu sebelum pencacahan. Penghasilan dan keuntungan mencakup upah/gaji termasuk semua tunjangan, bonus dan hasil usaha.

Daerah perkotaan adalah suatu wilayah administrasi setingkat desa/kelurahan yang memenuhi persyaratan tertentu dalam hal kepadatan penduduk, persentase RT pertanian, dan sejumlah fasilitas urban seperti jalan yang dilalui kendaraan umum bermotor, gedung bioskop, sekolah (SD,SLTP,SLTA), sarana pengobatan, bank dan sebagainya dan rata-rata jarak ke lokasi fasilitas tersebut. Dengan demikian daerah perkotaan tidak identik dengan kotamadya termasuk daerah perkotaan. Desa perkotaan biasanya dikepalai oleh seorang lurah yang dibedakan dengan desa/pedesaan yang dikepalai oleh kepala desa.

Rata-rata Pertumbuhan adalah angka yang menunjukkan tingkat pertambahan penduduk pertahun dalam jangka waktu tertentu. Angka ini dinyatakan sebagai persentase dari penduduk dasar.

Rasio jenis Kelamin adalah perbandingan antara banyaknya penduduk laki-laki dengan banyaknya penduduk perempuan pada suatu daerah dan waktu tertentu. Biasanya dinyatakan dengan banyaknya penduduk laki-laki untuk 100 penduduk perempuan.

Tamat Pada Pendidikan adalah selesai mengikuti pelajaran pada kelas tertinggi suatu sekolah sampai akhir dengan mendapatkan tanda tamat atau ijazah baik dari sekolah negeri maupun swasta. Seseorang belum mengikuti pelajaran pada kelas tertinggi tetapi ia mengikuti ujian dan lulus dianggap 'tamat'.

Penduduk adalah seorang atau sekelompok orang yang tinggal dalam suatu wilayah secara berturut-turut selama 6 bulan atau lebih atau kurang dari 6 bulan tetapi bermaksud akan menetap selama 6 bulan atau lebih.

Pergi adalah penduduk yang sudah meninggalkan daerah asalnya selama 6 bulan atau lebih atau kurang dari 6 bulan tetapi bermaksud akan pergi selama 6 bulan atau lebih.

Datang adalah penduduk yang datang menetap di suatu wilayah selama 6 bulan atau lebih atau kurang dari 6 bulan tetapi bermaksud akan menetap selama 6 bulan atau lebih.

<https://purworejo.kab.go.id>

Tabel 3.1
Jumlah Penduduk dan Rata - Rata Penduduk Per Km²
Menurut Desa Di Kecamatan Grabag, 2016

No.	Desa/Kelurahan	Luas (Km ²)	Jumlah Penduduk	Rata rata Penduduk Per Km ²
(1)	(2)	(3)	(4)	(5)
1.	Kertojayan	3.94	745	189
2.	Ukirsari	1.74	904	520
3.	Pasaranom	3.05	1,841	604
4.	Munggangsari	5.92	1,407	238
5.	Ketawangrejo	5.51	3,660	664
6.	Patutrejo	3.40	2,112	621
7.	Harjobinangun	3.69	2,354	638
8.	Roworejo	1.35	1,265	937
9.	Tunggulrejo	1.54	1,193	775
10.	Aglik	1.67	1,919	1,149
11.	Grabag	3.38	2,803	829
12.	Banyuyoso	0.76	786	1,034
13.	Wonoenggal	1.22	905	742
14.	Kalirejo	0.88	710	807
15.	Tegalrejo	1.28	935	730
16.	Rejosari	1.58	1,486	941
17.	Duduwetan	1.28	753	588
18.	Dudukulon	1.20	760	633
19.	Bakurejo	2.52	1,490	591
20.	Sumberagung	2.79	2,320	832
21.	Nambangan	2.98	2,187	734
22.	Bendungan	1.45	975	672
23.	Rowodadi	1.16	696	600
24.	Trimulyo	1.15	711	618
25.	Tulusrejo	1.41	1,248	885
26.	Kumpulrejo	1.54	1,012	657
27.	Tlepokkulon	0.80	573	716
28.	Kese	0.66	711	1,077
29.	Tlepokwetan	1.00	801	801
30.	Dukuhdungus	1.61	1,503	934
31.	Sangubanyu	1.15	1,608	1,398
32.	Kedungkamal	1.14	1,318	1,156
Jumlah		64.75	43,691	675

Sumber Data : BPS, Proyeksi Sensus Penduduk 2010

Tabel 3.2
Jumlah Penduduk Menurut Jenis Kelamin Per Desa
Di Kecamatan Grabag, 2016

No.	Desa/Kelurahan	Laki-Laki	Perempuan	Jumlah
(1)	(2)	(3)	(4)	(5)
1.	Kertojayan	380	365	745
2.	Ukirsari	473	431	904
3.	Pasaranom	909	932	1,841
4.	Munggangsari	690	717	1,407
5.	Ketawangrejo	1,809	1,851	3,660
6.	Patutrejo	1,065	1,047	2,112
7.	Harjobinangun	1,157	1,197	2,354
8.	Roworejo	616	649	1,265
9.	Tunggulrejo	584	609	1,193
10.	Aglik	934	985	1,919
11.	Grabag	1,374	1,429	2,803
12.	Banyuyoso	403	383	786
13.	Wonoenggal	456	449	905
14.	Kalirejo	361	349	710
15.	Tegalrejo	473	462	935
16.	Rejosari	721	765	1,486
17.	Duduwetan	354	399	753
18.	Dudukulon	377	383	760
19.	Bakurejo	729	761	1,490
20.	Sumberagung	1,124	1,196	2,320
21.	Nambangan	1,096	1,091	2,187
22.	Bendungan	480	495	975
23.	Rowodadi	345	351	696
24.	Trimulyo	359	352	711
25.	Tulusrejo	626	622	1,248
26.	Kumpulrejo	515	497	1,012
27.	Tlepokkulon	277	296	573
28.	Kese	352	359	711
29.	Tlepokwetan	403	398	801
30.	Dukuhdungus	754	749	1,503
31.	Sangubanyu	797	811	1,608
32.	Kedungkamal	642	676	1,318
Jumlah		21,635	22,056	43,691

Sumber Data : BPS, Proyeksi Sensus Penduduk 2010

Tabel 3.3
Proyeksi Penduduk Hasil SP2010 Menurut Kelompok Umur dan Jenis Kelamin
Per Desa Di Kecamatan Grabag, 2016

No.	Desa/Kelurahan	0 - 4			5 - 9		
		L	P	Jumlah	L	P	Jumlah
(1)	(2)	(3)	(4)	(5)	(6)	(7)	(8)
1.	Kertojayan	20	20	40	20	12	32
2.	Ukirsari	26	14	40	9	11	20
3.	Pasaranom	48	44	92	68	83	151
4.	Munggangsari	43	44	87	47	48	95
5.	Ketawangrejo	138	150	288	133	131	264
6.	Patutrejo	80	92	172	74	75	149
7.	Harjobinangun	74	80	154	85	103	188
8.	Roworejo	43	29	72	41	56	97
9.	Tunggulrejo	24	35	59	46	40	86
10.	Aglik	60	72	132	77	68	145
11.	Grabag	78	79	157	98	95	193
12.	Banyuyoso	43	34	77	19	23	42
13.	Wonoenggal	41	37	78	36	43	79
14.	Kalirejo	32	25	57	27	27	54
15.	Tegalrejo	28	22	50	44	35	79
16.	Rejosari	60	44	104	68	61	129
17.	Duduwetan	27	26	53	31	34	65
18.	Dudukulon	25	26	51	32	26	58
19.	Bakurejo	44	48	92	38	58	96
20.	Sumberagung	68	74	142	104	106	210
21.	Nambangan	78	80	158	78	73	151
22.	Bendungan	35	37	72	49	43	92
23.	Rowodadi	28	25	53	30	27	57
24.	Trimulyo	25	28	53	30	24	54
25.	Tulusrejo	50	46	96	39	43	82
26.	Kumpulrejo	28	38	66	45	34	79
27.	Tlepokkulon	22	19	41	27	28	55
28.	Kese	26	22	48	24	31	55
29.	Tlepokwetan	45	31	76	34	32	66
30.	Dukuhdungus	62	47	109	72	45	117
31.	Sangubanyu	48	37	85	55	59	114
32.	Kedungkamal	46	48	94	55	45	100
Jumlah		1 495	1 453	2 948	1 635	1 619	3 254

Sumber Data : BPS, Proyeksi Sensus Penduduk 2010

Tabel 3.3 Lanjutan

No.	Desa/Kelurahan	10 - 14			15 - 19		
		L	P	Jumlah	L	P	Jumlah
(1)	(2)	(3)	(4)	(5)	(6)	(7)	(8)
1.	Kertojayan	39	25	64	42	32	74
2.	Ukirsari	43	31	74	72	45	117
3.	Pasaranom	79	84	163	91	67	158
4.	Munggangsari	56	51	107	55	66	121
5.	Ketawangrejo	136	140	276	149	105	254
6.	Patutrejo	95	72	167	90	70	160
7.	Harjobinangun	83	101	184	113	86	199
8.	Roworejo	56	46	102	52	42	94
9.	Tunggulrejo	46	44	90	48	46	94
10.	Aglik	79	79	158	73	68	141
11.	Grabag	129	116	245	119	102	221
12.	Banyuyoso	42	26	68	32	22	54
13.	Wonoenggal	43	34	77	49	24	73
14.	Kalirejo	31	21	52	37	23	60
15.	Tegalrejo	39	39	78	36	30	66
16.	Rejosari	45	61	106	44	51	95
17.	Duduwetan	32	35	67	19	30	49
18.	Dudukulon	28	29	57	34	28	62
19.	Bakurejo	62	62	124	60	56	116
20.	Sumberagung	102	93	195	96	78	174
21.	Nambangan	104	86	190	94	74	168
22.	Bendungan	42	39	81	37	40	77
23.	Rowodadi	30	33	63	31	23	54
24.	Trimulyo	36	29	65	28	16	44
25.	Tulusrejo	61	43	104	60	59	119
26.	Kumpulrejo	36	30	66	40	34	74
27.	Tlepokkulon	18	16	34	30	24	54
28.	Kese	37	33	70	35	30	65
29.	Tlepokwetan	26	35	61	32	26	58
30.	Dukuhdungus	66	56	122	66	50	116
31.	Sangubanyu	79	52	131	64	63	127
32.	Kedungkamal	51	50	101	49	44	93
	Jumlah	1 851	1 691	3 542	1 877	1 554	3 431

Sumber Data : BPS, Proyeksi Sensus Penduduk 2010

Tabel 3.3 Lanjutan

No.	Desa/Kelurahan	20 - 24			25 - 29		
		L	P	Jumlah	L	P	Jumlah
(1)	(2)	(3)	(4)	(5)	(6)	(7)	(8)
1.	Kertojayan	38	30	68	31	22	53
2.	Ukirsari	44	29	73	25	14	39
3.	Pasaranom	79	52	131	38	44	82
4.	Munggangsari	52	40	92	46	43	89
5.	Ketawangrejo	105	98	203	95	104	199
6.	Patutrejo	59	70	129	64	61	125
7.	Harjobinangun	60	81	141	84	69	153
8.	Roworejo	15	29	44	25	26	51
9.	Tunggulrejo	23	22	45	26	20	46
10.	Aglik	56	42	98	46	51	97
11.	Grabag	76	67	143	65	74	139
12.	Banyuyoso	24	29	53	27	14	41
13.	Wonoenggal	26	17	43	27	34	61
14.	Kalirejo	21	21	42	18	17	35
15.	Tegalrejo	32	23	55	24	26	50
16.	Rejosari	41	42	83	30	30	60
17.	Duduwetan	17	16	33	12	18	30
18.	Dudukulon	24	23	47	25	20	45
19.	Bakurejo	51	45	96	48	38	86
20.	Sumberagung	73	69	142	55	63	118
21.	Nambangan	100	60	160	71	63	134
22.	Bendungan	29	19	48	20	22	42
23.	Rowodadi	16	12	28	14	22	36
24.	Trimulyo	16	15	31	15	19	34
25.	Tulusrejo	34	34	68	29	30	59
26.	Kumpulrejo	25	30	55	35	39	74
27.	Tlepokkulon	16	18	34	17	12	29
28.	Kese	12	16	28	15	13	28
29.	Tlepokwetan	19	14	33	16	24	40
30.	Dukuhdungus	28	34	62	28	32	60
31.	Sangubanyu	35	36	71	38	33	71
32.	Kedungkamal	30	23	53	29	29	58
	Jumlah	1 276	1 156	2 432	1 138	1 126	2 264

Sumber Data : BPS, Proyeksi Sensus Penduduk 2010

Tabel 3.3 Lanjutan

No.	Desa/Kelurahan	30 - 34			35 - 39		
		L	P	Jumlah	L	P	Jumlah
(1)	(2)	(3)	(4)	(5)	(6)	(7)	(8)
1.	Kertojayan	28	24	52	17	32	49
2.	Ukirsari	23	21	44	27	32	59
3.	Pasaranom	53	53	106	66	63	129
4.	Munggangsari	48	36	84	55	62	117
5.	Ketawangrejo	120	124	244	125	120	245
6.	Patutrejo	69	71	140	91	89	180
7.	Harjobinangun	76	73	149	89	91	180
8.	Roworejo	27	38	65	42	50	92
9.	Tunggulrejo	25	27	52	46	52	98
10.	Aglik	57	55	112	67	70	137
11.	Grabag	57	86	143	79	106	185
12.	Banyuyoso	22	25	47	19	35	54
13.	Wonoenggal	28	30	58	33	40	73
14.	Kalirejo	22	24	46	24	32	56
15.	Tegalrejo	28	33	61	38	41	79
16.	Rejosari	38	30	68	49	49	98
17.	Duduwetan	20	21	41	32	31	63
18.	Dudukulon	17	17	34	29	25	54
19.	Bakurejo	34	38	72	50	41	91
20.	Sumberagung	72	67	139	86	72	158
21.	Nambangan	57	55	112	69	66	135
22.	Bendungan	22	26	48	25	34	59
23.	Rowodadi	27	25	52	21	24	45
24.	Trimulyo	15	18	33	34	28	62
25.	Tulusrejo	39	35	74	47	45	92
26.	Kumpulrejo	29	26	55	37	40	77
27.	Tlepokkulon	9	23	32	11	18	29
28.	Kese	22	23	45	22	23	45
29.	Tlepokwetan	23	26	49	26	23	49
30.	Dukuhdungus	38	35	73	44	54	98
31.	Sangubanyu	29	37	66	56	56	112
32.	Kedungkamal	28	41	69	57	52	109
	Jumlah	1 202	1 263	2 465	1 513	1 596	3 109

Sumber Data : BPS, Proyeksi Sensus Penduduk 2010

Tabel 3.3 Lanjutan

No.	Desa/Kelurahan	40 - 44			45 - 49		
		L	P	Jumlah	L	P	Jumlah
(1)	(2)	(3)	(4)	(5)	(6)	(7)	(8)
1.	Kertojayan	23	21	44	25	30	55
2.	Ukirsari	40	45	85	42	51	93
3.	Pasaranom	76	67	143	55	55	110
4.	Munggangsari	52	52	104	48	50	98
5.	Ketawangrejo	127	118	245	135	141	276
6.	Patutrejo	84	64	148	77	83	160
7.	Harjobinangun	83	84	167	84	100	184
8.	Roworejo	52	57	109	49	44	93
9.	Tunggulrejo	38	54	92	65	49	114
10.	Aglik	60	62	122	67	66	133
11.	Grabag	95	97	192	100	117	217
12.	Banyuyoso	32	41	73	30	25	55
13.	Wonoenggal	36	26	62	36	28	64
14.	Kalirejo	25	22	47	25	28	53
15.	Tegalrejo	33	36	69	31	30	61
16.	Rejosari	57	47	104	51	62	113
17.	Duduwetan	24	32	56	22	23	45
18.	Dudukulon	21	36	57	26	24	50
19.	Bakurejo	39	55	94	43	50	93
20.	Sumberagung	71	76	147	77	67	144
21.	Nambangan	80	70	150	61	81	142
22.	Bendungan	44	26	70	28	36	64
23.	Rowodadi	26	21	47	22	19	41
24.	Trimulyo	24	26	50	26	21	47
25.	Tulusrejo	39	54	93	39	41	80
26.	Kumpulrejo	36	27	63	32	35	67
27.	Tlepokkulon	19	24	43	23	24	47
28.	Kese	18	29	47	26	26	52
29.	Tlepokwetan	32	31	63	29	32	61
30.	Dukuhdungus	63	66	129	58	71	129
31.	Sangubanyu	55	74	129	59	81	140
32.	Kedungkamal	47	59	106	57	59	116
	Jumlah	1 551	1 599	3 150	1 548	1 649	3 197

Sumber Data : BPS, Proyeksi Sensus Penduduk 2010

Tabel 3.3 Lanjutan

No.	Desa/Kelurahan	50 - 54			55 - 59		
		L	P	Jumlah	L	P	Jumlah
(1)	(2)	(3)	(4)	(5)	(6)	(7)	(8)
1.	Kertojayan	21	29	50	24	32	56
2.	Ukirsari	33	32	65	26	29	55
3.	Pasaranom	51	65	116	57	72	129
4.	Munggangsari	36	57	93	42	44	86
5.	Ketawangrejo	128	144	272	104	112	216
6.	Patutrejo	75	66	141	47	57	104
7.	Harjobinangun	74	69	143	70	74	144
8.	Roworejo	51	42	93	47	51	98
9.	Tunggulrejo	39	49	88	42	48	90
10.	Aglik	73	91	164	71	73	144
11.	Grabag	109	102	211	85	104	189
12.	Banyuyoso	25	33	58	22	25	47
13.	Wonoenggal	22	26	48	24	16	40
14.	Kalirejo	28	26	54	16	19	35
15.	Tegalrejo	32	54	86	36	31	67
16.	Rejosari	43	49	92	22	53	75
17.	Duduwetan	20	15	35	27	32	59
18.	Dudukulon	27	35	62	36	23	59
19.	Bakurejo	54	70	124	58	61	119
20.	Sumberagung	67	101	168	70	111	181
21.	Nambangan	63	63	126	54	70	124
22.	Bendungan	30	34	64	29	39	68
23.	Rowodadi	11	13	24	28	25	53
24.	Trimulyo	20	30	50	22	25	47
25.	Tulusrejo	35	45	80	39	31	70
26.	Kumpulrejo	36	30	66	31	38	69
27.	Tlepokkulon	20	22	42	20	23	43
28.	Kese	28	25	53	18	22	40
29.	Tlepokwetan	21	28	49	23	26	49
30.	Dukuhdungus	63	57	120	38	46	84
31.	Sangubanyu	77	61	138	52	64	116
32.	Kedungkamal	57	38	95	28	56	84
	Jumlah	1 469	1 601	3 070	1 308	1 532	2 840

Sumber Data : BPS, Proyeksi Sensus Penduduk 2010

Tabel 3.3 Lanjutan

No.	Desa/Kelurahan	60 - 64			65 - 69		
		L	P	Jumlah	L	P	Jumlah
(1)	(2)	(3)	(4)	(5)	(6)	(7)	(8)
1.	Kertojayan	20	19	39	10	16	26
2.	Ukirsari	22	23	45	22	19	41
3.	Pasaranom	33	56	89	48	45	93
4.	Munggangsari	21	34	55	34	23	57
5.	Ketawangrejo	79	99	178	91	84	175
6.	Patutrejo	45	46	91	42	50	92
7.	Harjobinangun	60	61	121	45	50	95
8.	Roworejo	30	35	65	22	25	47
9.	Tunggulrejo	33	30	63	19	21	40
10.	Aglik	43	45	88	31	43	74
11.	Grabag	92	91	183	59	72	131
12.	Banyuyoso	26	14	40	18	22	40
13.	Wonoenggal	19	22	41	13	19	32
14.	Kalirejo	20	19	39	10	12	22
15.	Tegalrejo	28	14	42	9	15	24
16.	Rejosari	51	50	101	45	49	94
17.	Duduwetan	20	29	49	23	12	35
18.	Dudukulon	16	20	36	17	8	25
19.	Bakurejo	44	50	94	43	36	79
20.	Sumberagung	68	56	124	35	67	102
21.	Nambangan	55	80	135	52	52	104
22.	Bendungan	24	21	45	11	13	24
23.	Rowodadi	22	21	43	10	11	21
24.	Trimulyo	24	28	52	18	22	40
25.	Tulusrejo	30	29	59	25	29	54
26.	Kumpulrejo	33	38	71	19	16	35
27.	Tlepokkulon	20	13	33	9	10	19
28.	Kese	16	22	38	13	15	28
29.	Tlepokwetan	17	8	25	14	14	28
30.	Dukuhdungus	35	41	76	25	40	65
31.	Sangubanyu	43	39	82	45	39	84
32.	Kedungkamal	26	31	57	25	36	61
	Jumlah	1 115	1 184	2 299	902	985	1 887

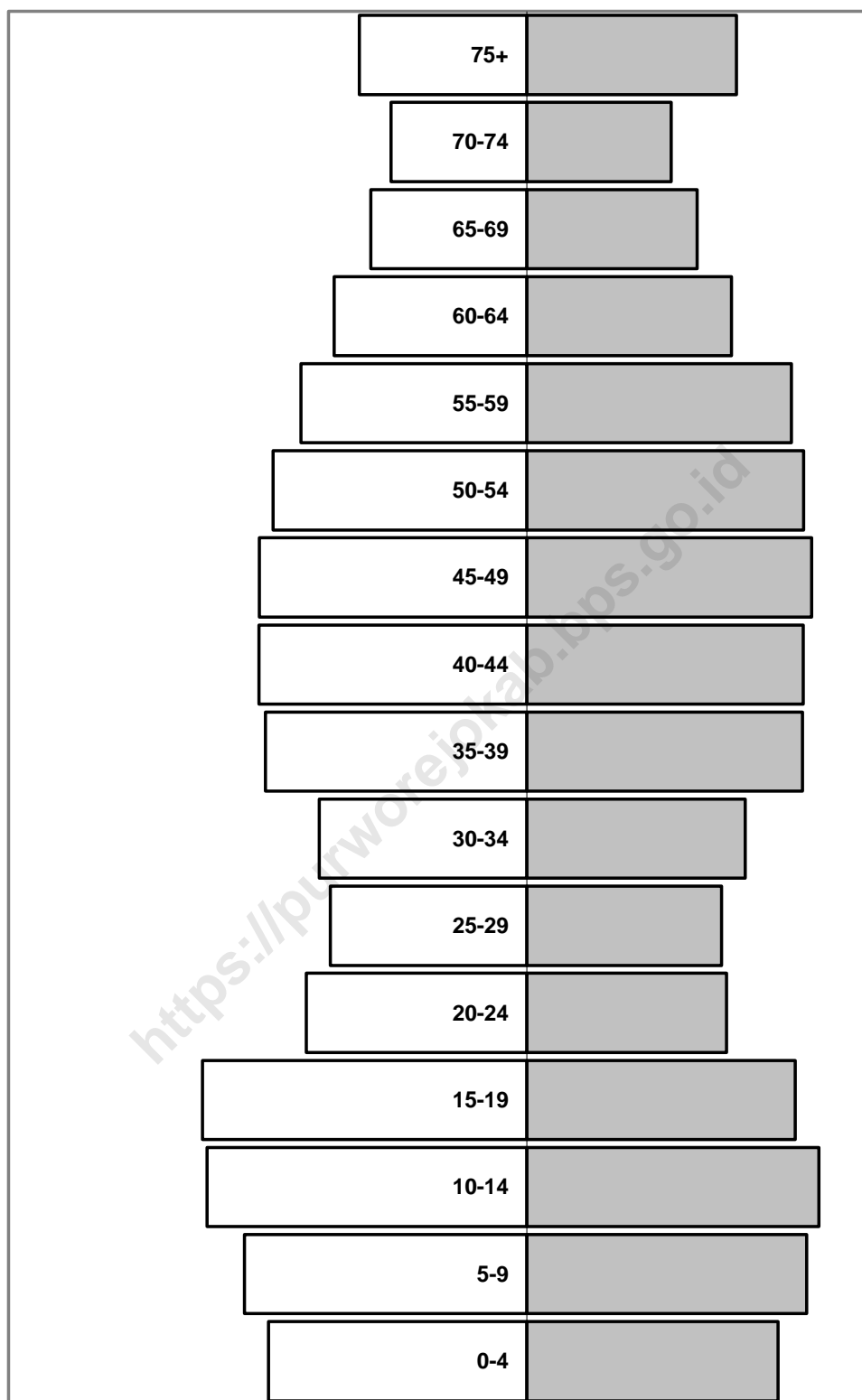
Sumber Data : BPS, Proyeksi Sensus Penduduk 2010

Tabel 3.3 Lanjutan

No.	Desa/Kelurahan	70 - 74			75+		
		L	P	Jumlah	L	P	Jumlah
(1)	(2)	(3)	(4)	(5)	(6)	(7)	(8)
1.	Kertojayan	11	8	19	11	13	24
2.	Ukirsari	7	16	23	12	19	31
3.	Pasaranom	35	37	72	32	45	77
4.	Munggangsari	22	23	45	33	44	77
5.	Ketawangrejo	54	65	119	90	116	206
6.	Patutrejo	40	46	86	33	35	68
7.	Harjobinangun	35	39	74	42	36	78
8.	Roworejo	24	24	48	40	55	95
9.	Tunggulrejo	22	23	45	42	49	91
10.	Aglik	36	38	74	38	62	100
11.	Grabag	61	54	115	72	67	139
12.	Banyuyoso	10	6	16	12	9	21
13.	Wonoenggal	10	15	25	13	38	51
14.	Kalirejo	9	14	23	16	19	35
15.	Tegalrejo	7	16	23	28	17	45
16.	Rejosari	35	37	72	42	50	92
17.	Duduwetan	16	19	35	12	26	38
18.	Dudukulon	6	15	21	14	28	42
19.	Bakurejo	30	23	53	31	30	61
20.	Sumberagung	40	48	88	40	48	88
21.	Nambangan	39	42	81	41	76	117
22.	Bendungan	29	37	66	26	29	55
23.	Rowodadi	6	12	18	23	38	61
24.	Trimulyo	13	10	23	13	13	26
25.	Tulusrejo	15	15	30	45	43	88
26.	Kumpulrejo	27	16	43	26	26	52
27.	Tlepokkulon	7	8	15	9	14	23
28.	Kese	13	13	26	27	16	43
29.	Tlepokwetan	15	16	31	31	32	63
30.	Dukuhdungus	34	40	74	34	35	69
31.	Sangubanyu	42	35	77	20	45	65
32.	Kedungkamal	36	25	61	21	40	61
	Jumlah	786	835	1 621	969	1 213	2 182

Sumber Data : BPS, Proyeksi Sensus Penduduk 2010

Grafik 2
Piramida Penduduk Kecamatan Grabag 2016



□ Laki-laki □ Perempuan

Tabel 3.4
Jumlah Penduduk Menurut Kewarganegaraan
Di Kecamatan Grabag, 2016

No.	Desa/Kelurahan	WNI	WNA	Jumlah
(1)	(2)	(3)	(4)	
1.	Kertojoyan	745	-	745
2.	Ukirsari	904	-	904
3.	Pasaranom	1,841	-	1,841
4.	Munggangsari	1,407	-	1,407
5.	Ketawangrejo	3,660	-	3,660
6.	Patutrejo	2,112	-	2,112
7.	Harjobinangun	2,354	-	2,354
8.	Roworejo	1,265	-	1,265
9.	Tunggulrejo	1,193	-	1,193
10.	Aglik	1,919	-	1,919
11.	Grabag	2,803	-	2,803
12.	Banyuyoso	786	-	786
13.	Wonoenggal	905	-	905
14.	Kalirejo	710	-	710
15.	Tegalrejo	935	-	935
16.	Rejosari	1,486	-	1,486
17.	Duduwetan	753	-	753
18.	Dudukulon	760	-	760
19.	Bakurejo	1,490	-	1,490
20.	Sumberagung	2,320	-	2,320
21.	Nambangan	2,187	-	2,187
22.	Bendungan	975	-	975
23.	Rowodadi	696	-	696
24.	Trimulyo	711	-	711
25.	Tulusrejo	1,248	-	1,248
26.	Kumpulrejo	1,012	-	1,012
27.	Tlepokkulon	573	-	573
28.	Kese	711	-	711
29.	Tlepokwetan	801	-	801
30.	Dukuhdungus	1,503	-	1,503
31.	Sangubanyu	1,608	-	1,608
32.	Kedungkamal	1,318	-	1,318
	Jumlah	43,691	0	43,691

Sumber Data : BPS, Proyeksi Sensus Penduduk 2010

Tabel 3.5
Jumlah Sarana Air Minum Berkualitas (Layak) Menurut Desa
Di Kecamatan Grabag, 2016

No.	Desa/Kelurahan	Jumlah Sarana		
		Sumur Gali Terlindung	Sumur Gali dengan Pompa	Perpipaan (PDAM,BPSPAM)
(1)	(2)	(3)	(4)	(5)
1.	Kertojayan	124	121	-
2.	Ukirsari	164	137	-
3.	Pasaranom	224	225	-
4.	Munggangsari	189	185	-
5.	Ketawangrejo	512	463	-
6.	Patutrejo	259	257	-
7.	Harjobinangun	283	260	-
8.	Roworejo	195	198	-
9.	Tunggulrejo	193	195	-
10.	Aglik	224	221	1
11.	Grabag	355	339	-
12.	Banyuyoso	112	114	-
13.	Wonoenggal	107	110	-
14.	Kalirejo	98	98	-
15.	Tegalrejo	140	143	-
16.	Rejosari	175	172	-
17.	Duduwetan	112	114	-
18.	Dudukulon	113	116	-
19.	Bakurejo	199	197	-
20.	Sumberagung	346	286	-
21.	Nambangan	280	271	-
22.	Bendungan	170	152	3
23.	Rowodadi	109	112	2
24.	Trimulyo	136	138	3
25.	Tulusrejo	183	186	3
26.	Kumpulrejo	149	154	-
27.	Tlepokkulon	87	82	-
28.	Kese	107	114	-
29.	Tlepokwetan	113	113	-
30.	Dukuhdungus	184	185	-
31.	Sangubanyu	220	220	-
32.	Kedungkamal	210	213	-
	Jumlah	6,072	5,891	12

Sumber Data : Puskesmas Kecamatan Grabag

Tabel 3.6
Jumlah Fasilitas Sanitasi yang Layak Menurut Desa
Di Kecamatan Grabag, 2016

No.	Desa/Kelurahan	Jumlah Sarana		
		Leher Ansa	Plengsengan	Cemplung
(1)	(2)	(3)	(4)	(5)
1.	Kertojayan	144	-	72
2.	Ukirsari	184	-	76
3.	Pasaranom	389	-	161
4.	Munggangsari	206	-	86
5.	Ketawangrejo	679	-	281
6.	Patutrejo	331	-	133
7.	Harjobinangun	374	-	153
8.	Roworejo	160	-	65
9.	Tunggulrejo	217	-	92
10.	Aglik	347	-	145
11.	Grabag	502	-	203
12.	Banyuyoso	106	-	43
13.	Wonoenggal	114	-	47
14.	Kalirejo	105	-	53
15.	Tegalrejo	156	-	74
16.	Rejosari	261	-	136
17.	Duduwetan	125	-	53
18.	Dudukulon	123	-	50
19.	Bakurejo	310	-	131
20.	Sumberagung	466	-	194
21.	Nambangan	420	-	192
22.	Bendungan	115	-	48
23.	Rowodadi	127	-	52
24.	Trimulyo	120	-	48
25.	Tulusrejo	185	-	75
26.	Kumpulrejo	173	-	78
27.	Tlepokkulon	89	-	38
28.	Kese	112	-	48
29.	Tlepokwetan	132	-	65
30.	Dukuhdungus	249	-	104
31.	Sangubanyu	251	-	105
32.	Kedungkamal	231	-	100
Jumlah		7,503	0	3,201

Sumber Data : Puskesmas Kecamatan Grabag

4

SOSIAL BUDAYA

Klinik Keluarga Berencana (KKB) adalah suatu tempat dimana dapat diperoleh pelayanan medis KB dengan cara-cara kontrasepsi. Tempat ini dapat berupa Rumah Sakit, Puskesmas, Badan Kesejahteraan Ibu dan Anak (BKIA), Tim Media Keliling (TMK) dan tempat-tempat lainnya yang ditentukan.

Metode Kontrasepsi adalah cara/alat kontrasepsi yang dipakai untuk mencegah kehamilan.

<https://purworejokab.go.id>

Tabel 4.1
Jumlah Sekolah Menurut Jenis Sekolah Dan Desa
Di Kecamatan Grabag, 2016

No.	Desa/Kelurahan	TK	SD		SLTP		SMU	SMK	Perguruan Tinggi
			Negeri	Swasta	Negeri	Swasta			
(1)	(2)	(3)	(4)	(5)	(6)	(7)	(8)	(9)	(10)
1.	Kertojayan	1	1	-	-	-	-	-	-
2.	Ukirsari	1	1	-	-	-	-	-	-
3.	Pasaranom	1	2	-	-	-	-	-	-
4.	Munggangsari	1	1	-	-	-	-	-	-
5.	Ketawangrejo	1	3	-	1	-	-	-	-
6.	Patutrejo	1	2	-	-	-	-	-	-
7.	Harjobinangun	1	1	-	-	-	-	-	-
8.	Roworejo	1	1	-	-	-	-	-	-
9.	Tunggulrejo	1	1	-	-	-	-	-	-
10.	Aglik	1	2	-	-	-	-	-	-
11.	Grabag	1	2	-	-	-	1	-	-
12.	Banyuyoso	1	1	-	-	-	-	-	-
13.	Wonoenggal	1	1	-	-	-	-	-	-
14.	Kalirejo	1	1	-	-	-	-	-	-
15.	Tegalrejo	1	1	-	-	-	-	-	-
16.	Rejosari	1	1	-	-	-	-	-	-
17.	Duduwetan	1	1	-	-	-	-	-	-
18.	Dudukulon	1	1	-	-	-	-	-	-
19.	Bakurejo	1	1	-	1	-	-	-	-
20.	Sumberagung	1	1	-	-	-	-	-	-
21.	Nambangan	1	1	-	-	-	-	-	-
22.	Bendungan	1	1	-	-	-	-	-	-
23.	Rowodadi	1	1	-	-	-	-	-	-
24.	Trimulyo	1	1	-	-	-	-	-	-
25.	Tulusrejo	1	1	-	-	-	-	-	-
26.	Kumpulrejo	1	1	-	-	-	-	-	-
27.	Tlepokkulon	-	-	-	-	-	-	-	-
28.	Kese	1	1	-	-	-	-	-	-
29.	Tlepokwetan	1	1	-	-	-	-	-	-
30.	Dukuhdungus	1	1	1	2	1	-	-	-
31.	Sangubanyu	1	1	-	-	-	-	-	-
32.	Kedungkamal	1	1	-	-	-	-	-	-
Jumlah		31	37	1	4	1	1	0	0

Sumber Data : Dinas Pendidikan Kec. Grabag

Tabel 4.2
Jumlah Sekolah Agama Islam Menurut Desa
Di Kecamatan Grabag, 2016

No.	Desa/Kelurahan	Ibtidaiyah	Tsanawiyah	Aliyah	Ponpes
(1)	(2)	(3)	(4)	(5)	(6)
1.	Kertojayan	-	-	-	-
2.	Ukirsari	-	-	-	-
3.	Pasaranom	-	-	-	-
4.	Munggangsari	-	-	-	-
5.	Ketawangrejo	-	-	-	-
6.	Patutrejo	-	-	-	-
7.	Harjobinangun	-	-	-	-
8.	Roworejo	-	-	-	-
9.	Tunggulrejo	-	-	-	-
10.	Aglik	-	-	-	-
11.	Grabag	-	-	-	-
12.	Banyuyoso	-	-	-	-
13.	Wonoenggal	-	-	-	-
14.	Kalirejo	-	-	-	-
15.	Tegalrejo	-	-	-	-
16.	Rejosari	-	-	-	-
17.	Duduwetan	-	-	-	-
18.	Dudukulon	-	-	-	-
19.	Bakurejo	-	-	-	-
20.	Sumberagung	-	-	-	-
21.	Nambangan	-	-	-	1
22.	Bendungan	-	-	-	-
23.	Rowodadi	-	-	-	-
24.	Trimulyo	-	-	-	-
25.	Tulusrejo	-	-	-	1
26.	Kumpulrejo	-	-	-	-
27.	Tlepokkulon	-	-	-	-
28.	Kese	-	-	-	-
29.	Tlepokwetan	-	-	-	-
30.	Dukuhdungus	1	-	-	-
31.	Sangubanyu	-	-	-	-
32.	Kedungkamal	-	-	-	-
Jumlah		1	0	0	2

Sumber Data : Dinas Pendidikan Kec. Grabag

Tabel 4.3
Jumlah Sarana Kesehatan Menurut Desa
Di Kecamatan Grabag, 2016

No.	Desa/Kelurahan	Tempat Praktek Dokter	Puskesmas	Puskesmas Pembantu	Pos KB
(1)	(2)	(3)	(4)	(5)	(6)
1.	Kertojayan	-	-	-	1
2.	Ukirsari	-	-	-	1
3.	Pasaranom	1	-	-	1
4.	Munggangsari	-	-	-	1
5.	Ketawangrejo	-	-	1	1
6.	Patutrejo	-	-	-	1
7.	Harjobinangun	-	-	-	1
8.	Roworejo	-	-	-	1
9.	Tunggulrejo	-	-	-	1
10.	Aglik	1	-	-	1
11.	Grabag	-	-	-	1
12.	Banyuyoso	-	-	-	1
13.	Wonoenggal	-	-	-	1
14.	Kalirejo	-	-	-	1
15.	Tegalrejo	-	-	-	1
16.	Rejosari	-	-	-	1
17.	Duduwetan	-	-	-	1
18.	Dudukulon	-	-	-	1
19.	Bakurejo	-	-	-	1
20.	Sumberagung	-	-	1	1
21.	Nambangan	-	-	-	1
22.	Bendungan	-	-	-	1
23.	Rowodadi	-	-	-	1
24.	Trimulyo	-	-	-	1
25.	Tulusrejo	-	-	1	1
26.	Kumpulrejo	-	-	-	1
27.	Tlepokkulon	-	-	-	1
28.	Kese	-	-	-	1
29.	Tlepokwetan	-	-	-	1
30.	Dukuhdungus	-	-	-	1
31.	Sangubanyu	-	1	-	1
32.	Kedungkamal	1	-	-	1
Jumlah		3	1	3	32

Sumber Data : Puskesmas Kecamatan Grabag

Tabel 4.4
Jumlah Tenaga Kesehatan Menurut Desa
Di Kecamatan Grabag, 2016

No.	Desa/Kelurahan	Dokter	Mantri Kesehatan/ Perawat	Bidan	Dukun Bersalin
(1)	(2)	(3)	(4)	(5)	(6)
1.	Kertojayan	-	-	-	-
2.	Ukirsari	-	-	-	1
3.	Pasaranom	1	-	1	1
4.	Munggangsari	-	-	-	-
5.	Ketawangrejo	-	2	2	1
6.	Patutrejo	-	-	-	-
7.	Harjobinangun	-	1	1	-
8.	Roworejo	-	-	1	2
9.	Tunggulrejo	-	-	1	-
10.	Aglik	1	1	1	1
11.	Grabag	-	-	1	-
12.	Banyuyoso	-	-	-	-
13.	Wonoenggal	-	-	2	-
14.	Kalirejo	-	-	-	-
15.	Tegalrejo	-	-	-	-
16.	Rejosari	-	-	-	-
17.	Duduwetan	-	-	1	1
18.	Dudukulon	-	-	-	1
19.	Bakurejo	-	-	-	-
20.	Sumberagung	-	1	-	-
21.	Nambangan	-	-	1	-
22.	Bendungan	-	-	-	-
23.	Rowodadi	-	-	1	-
24.	Trimulyo	-	-	-	1
25.	Tulusrejo	-	2	-	-
26.	Kumpulrejo	-	-	-	1
27.	Tlepokkulon	-	-	1	-
28.	Kese	-	-	-	-
29.	Tlepokwetan	-	-	-	-
30.	Dukuhdungus	-	-	2	2
31.	Sangubanyu	1	-	1	-
32.	Kedungkamal	1	1	1	-
Jumlah		4	8	18	12

Sumber Data : Puskesmas Kecamatan Grabag

Tabel 4.5
Jumlah Upaya Kesehatan Bersumberdaya Masyarakat (UKBM) dan Posyandu Aktif
Menurut Desa Di Kecamatan Grabag, 2016

No.	Desa/Kelurahan	Upaya Kesehatan Bersumberdaya Masyarakat (UKBM)		Posyandu Aktif
		Poskesdes	Polindes	
(1)	(2)	(3)	(4)	(5)
1.	Kertojoyan	-	1	1
2.	Ukirsari	-	1	2
3.	Pasaranom	-	1	2
4.	Munggangsari	-	-	2
5.	Ketawangrejo	-	-	8
6.	Patutrejo	-	-	4
7.	Harjobinangun	-	1	4
8.	Roworejo	-	-	2
9.	Tunggulrejo	-	1	2
10.	Aglik	-	1	3
11.	Grabag	-	-	6
12.	Banyuyoso	-	-	1
13.	Wonoenggal	-	1	1
14.	Kalirejo	1	-	1
15.	Tegalrejo	-	1	1
16.	Rejosari	1	-	2
17.	Duduwetan	-	1	1
18.	Dudukulon	-	1	1
19.	Bakurejo	-	-	2
20.	Sumberagung	-	-	1
21.	Nambangan	-	1	2
22.	Bendungan	1	-	2
23.	Rowodadi	-	1	1
24.	Trimulyo	-	1	1
25.	Tulusrejo	-	-	2
26.	Kumpulrejo	-	-	2
27.	Tlepokkulon	-	1	1
28.	Kese	-	-	1
29.	Tlepokwetan	-	-	1
30.	Dukuhdungus	-	-	2
31.	Sangubanyu	-	-	4
32.	Kedungkamal	-	-	2
Jumlah		3	14	68

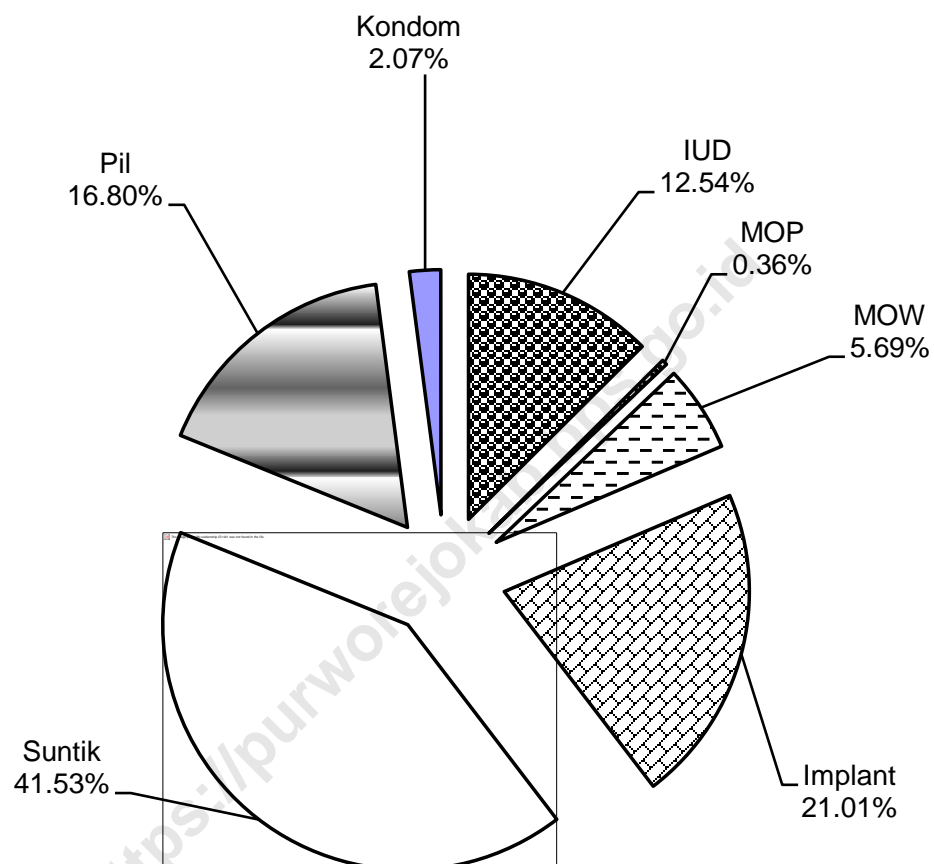
Sumber Data : Puskesmas Kecamatan Grabag

Tabel 4.6
Jumlah Peserta KB Menurut Alat KB Yang Digunakan
Menurut Desa Di Kecamatan Grabag, 2016

No.	Desa/Kelurahan	IUD	MOP	MOW	Implant	Suntik	Pil	Kondom	Jumlah
(1)	(2)	(3)	(4)	(5)	(6)	(7)	(8)	(9)	(10)
1.	Kertojayan	17	1	3	42	53	29	8	153
2.	Ukirsari	2	6	16	23	92	38	1	178
3.	Pasaranom	17	-	8	34	156	37	1	253
4.	Munggangsari	38	-	10	17	132	15	1	213
5.	Ketawangrejo	84	4	26	143	339	119	14	729
6.	Patutrejo	53	-	25	102	128	60	5	373
7.	Harjobinangun	61	-	41	82	152	33	2	371
8.	Roworejo	13	1	7	21	108	17	6	173
9.	Tunggulrejo	25	2	11	34	48	34	3	157
10.	Aglik	67	-	17	60	127	26	22	319
11.	Grabag	47	2	27	61	164	47	8	356
12.	Banyuyoso	28	-	9	34	23	6	8	108
13.	Wonoenggal	18	-	10	13	38	19	-	98
14.	Kalirejo	6	-	2	27	54	29	-	118
15.	Tegalrejo	19	-	4	43	39	17	3	125
16.	Rejosari	35	3	1	28	115	31	1	214
17.	Duduwetan	10	-	1	22	83	14	2	132
18.	Dudukulon	15	-	4	30	45	9	4	107
19.	Bakurejo	24	-	12	42	88	99	4	269
20.	Sumberagung	21	-	35	99	109	60	2	326
21.	Nambangan	21	-	22	87	90	76	1	297
22.	Bendungan	6	-	1	24	61	27	2	121
23.	Rowodadi	9	-	4	22	45	10	-	90
24.	Trimulyo	7	1	4	35	26	10	-	83
25.	Tulusrejo	10	-	9	34	58	25	1	137
26.	Kumpulrejo	15	1	4	44	40	19	3	126
27.	Tlepokkulon	13	-	2	20	32	10	1	78
28.	Kese	15	-	5	18	23	23	2	86
29.	Tlepokwetan	18	-	10	17	25	20	2	92
30.	Dukuhdungus	49	2	17	38	43	29	16	194
31.	Sangubanyu	23	-	13	29	70	44	8	187
32.	Kedungkamal	21	-	6	27	66	49	2	171
	Jumlah	807	23	366	1,352	2,672	1,081	133	6,434

Sumber Data : UPT BKBPM Kecamatan Grabag

Grafik 3
Persentase Penggunaan Alat KB, 2016



Tabel 4.7
Jumlah Pemeluk Agama Di Kecamatan Grabag, 2016

No.	Desa/Kelurahan	Islam	Katholik	Protestan	Hindu	Budha	Jumlah
(1)	(2)	(3)	(4)	(5)	(6)	(7)	(8)
1.	Kertojayan	744	-	1	-	-	745
2.	Ukirsari	904	-	-	-	-	904
3.	Pasaranom	1841	-	-	-	-	1841
4.	Munggangsari	1407	-	-	-	-	1407
5.	Ketawangrejo	3652	-	8	-	-	3660
6.	Patutreja	2108	-	4	-	-	2112
7.	Harjobinangun	2349	-	5	-	-	2354
8.	Roworejo	1233	17	15	-	-	1265
9.	Tunggulreja	1191	2	-	-	-	1193
10.	Aglik	1901	-	18	-	-	1919
11.	Grabag	2779	12	12	-	-	2803
12.	Banyuyoso	786	-	-	-	-	786
13.	Wonoenggal	898	-	7	-	-	905
14.	Kalirejo	710	-	-	-	-	710
15.	Tegalreja	934	1	-	-	-	935
16.	Rejosari	1484	-	2	-	-	1486
17.	Duduwetan	751	-	2	-	-	753
18.	Dudukulon	760	-	-	-	-	760
19.	Bakurejo	1485	-	5	-	-	1490
20.	Sumberagung	2313	-	7	-	-	2320
21.	Nambangan	2187	-	-	-	-	2187
22.	Bendungan	974	-	1	-	-	975
23.	Rowodadi	695	-	1	-	-	696
24.	Trimulyo	704	-	7	-	-	711
25.	Tulusreja	1248	-	-	-	-	1248
26.	Kumpulreja	1012	-	-	-	-	1012
27.	Tlepokkulon	573	-	-	-	-	573
28.	Kese	711	-	-	-	-	711
29.	Tlepokwetan	711	4	86	-	-	801
30.	Dukuhdungus	1500	-	3	-	-	1503
31.	Sangubanyu	1602	2	4	-	-	1608
32.	Kedungkamal	1306	-	12	-	-	1318
	Jumlah	43453	38	200	0	0	43691

Sumber Data : KUA Kecamatan Grabag

Tabel 4.8
Jumlah Tempat Ibadah Menurut Desa
Di Kecamatan Grabag, 2016

No.	Desa/Kelurahan	Masjid	Mushola/ Langgar	Gereja	Pura	Vihara
(1)	(2)	(3)	(4)	(5)	(6)	(7)
1.	Kertojayan	1	3	-	-	-
2.	Ukirsari	1	3	-	-	-
3.	Pasaranom	1	6	-	-	-
4.	Munggangsari	2	4	-	-	-
5.	Ketawangrejo	4	7	-	-	-
6.	Patutrejo	2	3	-	-	-
7.	Harjobinangun	3	6	-	-	-
8.	Roworejo	1	5	-	-	-
9.	Tunggulrejo	2	5	-	-	-
10.	Aglik	4	4	-	-	-
11.	Grabag	4	14	-	-	-
12.	Banyuyoso	1	2	-	-	-
13.	Wonoenggal	1	1	-	-	-
14.	Kalirejo	1	1	-	-	-
15.	Tegalrejo	1	4	-	-	-
16.	Rejosari	1	3	-	-	-
17.	Duduwetan	1	1	-	-	-
18.	Dudukulon	1	2	-	-	-
19.	Bakurejo	1	4	-	-	-
20.	Sumberagung	2	5	1	-	-
21.	Nambangan	1	3	-	-	-
22.	Bendungan	2	2	-	-	-
23.	Rowodadi	1	1	-	-	-
24.	Trimulyo	1	2	-	-	-
25.	Tulusrejo	2	6	-	-	-
26.	Kumpulrejo	2	4	-	-	-
27.	Tlepokkulon	1	4	-	-	-
28.	Kese	1	7	-	-	-
29.	Tlepokwetan	1	5	1	-	-
30.	Dukuhdungus	2	3	-	-	-
31.	Sangubanyu	2	10	-	-	-
32.	Kedungkamal	2	8	-	-	-
Jumlah		53	138	2	0	0

Sumber Data : KUA Kecamatan Grabag

Tabel 4.9
Jumlah Nikah, Talak/Cerai dan Rujuk Menurut Desa
Di Kecamatan Grabag, 2016

No.	Desa/Kelurahan	Nikah	Talak / Cerai	Rujuk
(1)	(2)	(3)	(4)	(5)
1.	Kertojayan	9	2	-
2.	Ukirsari	13	1	-
3.	Pasaranom	17	3	-
4.	Munggangsari	13	4	-
5.	Ketawangrejo	23	5	-
6.	Patutrejo	15	4	-
7.	Harjobinangun	18	3	-
8.	Roworejo	8	-	-
9.	Tunggulrejo	12	1	-
10.	Aglik	19	-	-
11.	Grabag	26	8	-
12.	Banyuyoso	3	1	-
13.	Wonoenggal	5	3	-
14.	Kalirejo	4	1	-
15.	Tegalrejo	14	-	-
16.	Rejosari	12	2	-
17.	Duduwetan	12	3	-
18.	Dudukulon	9	4	-
19.	Bakurejo	16	2	-
20.	Sumberagung	21	5	-
21.	Nambangan	21	6	-
22.	Bendungan	10	1	-
23.	Rowodadi	9	1	-
24.	Trimulyo	6	-	-
25.	Tulusrejo	14	1	-
26.	Kumpulrejo	11	1	-
27.	Tlepokkulon	7	-	-
28.	Kese	1	-	-
29.	Tlepokwetan	6	-	-
30.	Dukuhdungus	14	-	-
31.	Sangubanyu	13	2	-
32.	Kedungkamal	14	-	-
Jumlah		395	64	0

Sumber Data : KUA Kecamatan Grabag

5

P E R T A N I A N

Tanah Sawah Berpengairan Teknis adalah sawah yang memperoleh pengairan, dimana saluran pemberi terpisah dari saluran pembuang, agar penyediaan dan pembagian irigasi dapat sepenuhnya diatur dan diukur dengan mudah. Jaringan macam ini biasanya terdiri saluran induk, sekunder dan tertier. Saluran induk dan sekunder serta bangunannya, dibangun dan dikuasai oleh pemerintah.

Tanah Sawah Berpengairan Setengah Teknis adalah sawah yang memperoleh pengairan seperti halnya berpengairan teknis akan tetapi Pemerintah hanya menguasai bangunan penyadap induk untuk dapat mengatur dan mengukur pemasukan air sedangkan pada jaringan selanjutnya tidak diukur dan dikuasai pemerintah.

Tanah Sawah Berpengairan Sederhana adalah sawah yang memperoleh pengairan, dimana cara pembagian serta pembangunan airnya belum diatur, walaupun pemerintah sudah ikut membangun sebagian dari jaringan tersebut (misalnya biaya membuat dam/bendungan).

Tanah Sawah Tadah Hujan adalah sawah yang pengairannya tergantung dari air hujan.

Tanah Sawah Pasang Surut adalah sawah yang pengairannya tergantung pada air sungai yang dipengaruhi pasang surutnya air laut.

Tabel 5.1.
Luas Area Bimas/Inmas Musim Tanam 1 dan Musim Tanam 2 Tiap Desa
Di Kecamatan Grabag, 2016

No.	Desa/Kelurahan	MT 1	MT 2	Jumlah
(1)	(2)	(3)	(4)	(5)
1.	Kertojayan	30	30	60
2.	Ukirsari	30	30	60
3.	Pasaranom	70	70	140
4.	Munggangsari	60	60	120
5.	Ketawangrejo	188	248	436
6.	Patutrejo	79	79	158
7.	Harjobinangun	97	157	254
8.	Roworejo	82	82	164
9.	Tunggulrejo	86	86	172
10.	Aglik	95	95	190
11.	Grabag	192	192	384
12.	Banyuyoso	47	47	94
13.	Wonoenggal	49	49	97
14.	Kalirejo	60	60	120
15.	Tegalrejo	98	98	195
16.	Rejosari	85	85	170
17.	Duduwetan	83	83	165
18.	Dudukulon	88	88	175
19.	Bakurejo	181	181	361
20.	Sumberagung	180	190	370
21.	Nambangan	209	273	482
22.	Bendungan	110	110	220
23.	Rowodadi	89	89	179
24.	Trimulyo	89	89	177
25.	Tulusrejo	102	102	205
26.	Kumpulrejo	109	109	218
27.	Tlepokkulon	52	52	104
28.	Kese	39	39	77
29.	Tlepokwetan	62	62	124
30.	Dukuhdungus	83	83	166
31.	Sangubanyu	53	53	107
32.	Kedungkamal	40	40	80
	Jumlah	2,916	3,110	6,026

Sumber Data : Dinas Pertanian dan Peternakan

Tabel 5.2.
Luas Tanaman Palawija
Di Kecamatan Grabag (Ha), 2016

No.	Desa/Kelurahan	Jagung	Ubi Kayu	Ubi Jalar	Kacang Tanah	Kedelai
(1)	(2)	(3)	(4)	(5)	(6)	(7)
1.	Kertojayan	425	3	2	11	10
2.	Ukirsari	160	3	2	7	10
3.	Pasaranom	330	3	2	9	20
4.	Munggangsari	380	3	2	7	-
5.	Ketawangrejo	330	3	2	6	20
6.	Patutrejo	250	3	2	5	20
7.	Harjobinangun	387	3	2	9	10
8.	Roworejo	-	2	2	-	-
9.	Tunggulrejo	-	2	2	-	-
10.	Aglik	-	-	1	-	-
11.	Grabag	-	1	1	-	-
12.	Banyuyoso	-	1	-	-	-
13.	Wonoenggal	-	1	1	-	-
14.	Kalirejo	-	1	-	-	-
15.	Tegalrejo	-	-	-	-	-
16.	Rejosari	-	2	-	-	-
17.	Duduwetan	-	-	-	-	-
18.	Dudukulon	-	-	-	-	-
19.	Bakurejo	-	-	-	-	-
20.	Sumberagung	-	-	-	-	-
21.	Nambangan	-	2	-	-	-
22.	Bendungan	-	2	-	-	-
23.	Rowodadi	-	-	-	-	-
24.	Trimulyo	-	-	-	-	-
25.	Tulusrejo	-	-	-	-	-
26.	Kumpulrejo	-	2	-	-	-
27.	Tlepokkulon	-	1	2	-	-
28.	Kese	-	2	1	-	-
29.	Tlepokwetan	-	1	2	-	-
30.	Dukuhdungus	-	1	-	-	-
31.	Sangubanyu	-	1	-	-	-
32.	Kedungkamal	-	1	2	-	-
Jumlah		2,262	44	28	54	90

Sumber Data : PPL Pertanian Kec. Grabag

Tabel 5.3.
Jumlah Ternak Besar Di Kecamatan Grabag, 2016

No.	Jenis Ternak	Jumlah Pemilik	Jenis Kelamin		
			Jantan	Betina	Jumlah
(1)	(2)	(3)	(4)	(5)	(6)
1.	Kuda	4	3	2	5
2.	Sapi (selain sapi perah)	1,963	1,109	2,144	3,253
3.	Kerbau	6	7	14	21
Jumlah		1,973	1,119	2,160	3,279

Sumber Data : Dinas Pertanian, Peternakan, Kelautan dan Perikanan

Tabel 5.4.
Jumlah Ternak Kecil Di Kecamatan Grabag, 2016

No.	Jenis Ternak	Jumlah Pemilik	Jenis Kelamin		
			Jantan	Betina	Jumlah
(1)	(2)	(3)	(4)	(5)	(6)
1.	Kambing PE (Kaligesing)	71	372	589	961
2.	Kambing Jawa Randu/ Lokal	764	1,787	2,269	4,056
3.	Domba	226	653	1,032	1,685
4.	Babi	-	172	257	429
5.	Kelinci	98	180	520	700
Jumlah		1,159	3,164	4,667	7,831

Sumber Data : Dinas Pertanian, Peternakan, Kelautan dan Perikanan

Tabel 5.5
Jumlah Unggas dan Kelinci Di Kecamatan Grabag, 2016

No.	Jenis Ternak	Jumlah Pemilik	Jenis Kelamin		
			Jantan	Betina	Jumlah
(1)	(2)	(3)	(4)	(5)	(6)
1.	Ayam Buras	5,140	6,850	8,050	14,900
2.	Itik	421	4,956	17,740	22,696
3.	Burung Puyuh	4	-	-	2,400
4.	Itik Manila	1,265	-	-	7,120
5.	Angsa	26	-	-	126
Jumlah		6,856	11,806	25,790	47,242

Sumber Data : Dinas Pertanian, Peternakan, Kelautan dan Perikanan

Tabel 5.6
Nilai Produksi Perikanan Budidaya Kolam Menurut Pembenihan
dan Pembesaran Di Kecamatan Grabag (Rp. 1.000,-), 2016

No.	Kegiatan	Nilai Produksi Perikanan							Jumlah
		Gurame	Tawes	Nila	Mas	Lele	Bawal	Patin	
(1)	(2)	(3)	(4)	(5)	(6)	(7)	(8)	(9)	(10)
1.	Pembenihan	13,544	-	-	-	62,115	-	-	75,659
2.	Pembesaran	378,374	19,486	138,413	8,858	547,125	18,121	3,807	1,114,184
Jumlah		391,918	19,486	138,413	8,858	609,240	18,121	3,807	1,189,843

Sumber Data : Dinas Pertanian, Peternakan, Kelautan dan Perikanan

Tabel 5.7
Total Luas dan Produksi Perikanan Budidaya Kolam Menurut Pembenihan dan Pembesaran Di Kecamatan Grabag, 2016

No.	Kegiatan	Luas (Ha)	Produksi Perikanan							Jumlah
			Gurame	Tawes	Nila	Mas	Lele	Bawal	Patin	
(1)	(2)	(3)	(4)	(5)	(6)	(7)	(8)	(9)	(10)	(11)
1.	Pembenihan (Ekor)	0.56	33,859	-	-	-	414,102	-	-	447,961
2.	Pembesaran (Kg)	10.95	10,711	1,161	6,659	431	34,660	1,164	227	55,013

Sumber Data : Dinas Pertanian, Peternakan, Kelautan dan Perikanan

Tabel 5.8
Nilai Produksi dan Jumlah Produksi Perikanan Budidaya Tambak
Di Kecamatan Grabag, 2016

No.	Produksi	Jenis Perikanan						Jumlah	Ket
		Udang Windu	Udang Vanamei	Bandeng	Nilu	Tawes	Lainnya		
(1)	(2)	(3)	(4)	(5)	(6)	(7)	(8)	(9)	(10)
1.	Nilai Produksi (Rp. 1000,-)	-	67,088,411	-	197,817	-	11,227	67,297,455	-
2.	Jumlah Produksi (Kg)	-	1,357,534	-	9,524	-	723	1,367,781	Luas 95 Ha

Sumber Data : Dinas Pertanian, Peternakan, Kelautan dan Perikanan

6

PERHUBUNGAN

Data Pengangkutan dan Komunikasi meliputi :

- a. Panjang Jalan
- b. Angkutan Darat
- c. Angkutan Udara
- d. Pos dan Telekomunikasi

Kantor Pos adalah suatu unit usaha yang menyelenggarakan pengiriman barang, surat, uang dan sebagainya.

<https://purworejokab.go.id>

Tabel 6.1.
Panjang Jalan Menurut Desa / Kelurahan dan
Jenis Permukaan Jalan Di Kecamatan Grabag (Km), 2016

No.	Desa/Kelurahan	Jenis Jalan		
		Aspal	Diperkeras	Tanah
(1)	(2)	(3)	(4)	(5)
1.	Kertojoyan	-	3.00	1.56
2.	Ukirsari	2.8	2.25	1.1
3.	Pasaranom	1.75	3.15	1.85
4.	Munggangsari	2.2	12.40	3.99
5.	Ketawangrejo	2.8	8.75	4.5
6.	Patutrejo	5.75	7.3	3
7.	Harjobinangun	0.35	7.50	2.5
8.	Roworejo	6	7.8	1
9.	Tunggulrejo	0.25	1.80	-
10.	Aglik	2	7.00	0.85
11.	Grabag	3	18.00	-
12.	Banyuyoso	-	3.50	-
13.	Wonoenggal	-	4.23	-
14.	Kalirejo	-	5.00	-
15.	Tegalrejo	0.3	8.60	7
16.	Rejosari	0.4	3.00	-
17.	Duduwetan	0.25	5.00	2.5
18.	Dudukulon	0.25	1.90	-
19.	Bakurejo	1	2.70	-
20.	Sumberagung	2	4.00	4.5
21.	Nambangan	1.5	13.00	5
22.	Bendungan	-	5.60	-
23.	Rowodadi	-	3.70	2.8
24.	Trimulyo	1.5	1.60	-
25.	Tulusrejo	1.2	4.50	1
26.	Kumpulrejo	1.4	4.00	1.24
27.	Tlepokkulon	0.5	1.00	-
28.	Kese	-	5.00	-
29.	Tlepokwetan	0.75	7.00	-
30.	Dukuhdungus	1.1	12.40	2.5
31.	Sangubanyu	2	4.50	2
32.	Kedungkamal	1	4.00	-
Jumlah		37.50	183.18	48.89

Sumber Data : Kecamatan Grabag

Tabel. 6.2
Jenis Jalan dan Ada/Tidaknya Angkutan Kendaraan
Di Kecamatan Grabag, 2016

No.	Desa/Kelurahan	Jenis Jalan	Becak	Gerobak/ Delman	Ojek Motor	Mobil
(1)	(2)	(3)	(4)	(5)	(6)	(7)
1.	Kertojoyan	DIPERKERAS	TIDAK	TIDAK	TIDAK	ADA
2.	Ukirsari	DIPERKERAS	TIDAK	TIDAK	TIDAK	ADA
3.	Pasaranom	ASPAL	TIDAK	TIDAK	TIDAK	ADA
4.	Munggangsari	ASPAL	TIDAK	TIDAK	TIDAK	ADA
5.	Ketawangrejo	ASPAL	ADA	ADA	ADA	ADA
6.	Patutrejo	ASPAL	TIDAK	TIDAK	TIDAK	ADA
7.	Harjobinangun	DIPERKERAS	TIDAK	TIDAK	TIDAK	ADA
8.	Roworejo	ASPAL	TIDAK	TIDAK	TIDAK	ADA
9.	Tunggulrejo	ASPAL	TIDAK	TIDAK	TIDAK	ADA
10.	Aglik	ASPAL	ADA	TIDAK	TIDAK	ADA
11.	Grabag	ASPAL	ADA	TIDAK	TIDAK	ADA
12.	Banyuyoso	DIPERKERAS	ADA	TIDAK	TIDAK	ADA
13.	Wonoenggal	DIPERKERAS	ADA	TIDAK	TIDAK	ADA
14.	Kalirejo	DIPERKERAS	TIDAK	TIDAK	TIDAK	ADA
15.	Tegalrejo	DIPERKERAS	ADA	TIDAK	TIDAK	ADA
16.	Rejosari	ASPAL	TIDAK	TIDAK	TIDAK	ADA
17.	Duduwetan	ASPAL	TIDAK	TIDAK	TIDAK	ADA
18.	Dudukulon	ASPAL	TIDAK	TIDAK	TIDAK	ADA
19.	Bakurejo	ASPAL	TIDAK	TIDAK	TIDAK	ADA
20.	Sumberagung	ASPAL	TIDAK	TIDAK	TIDAK	ADA
21.	Nambangan	ASPAL	TIDAK	TIDAK	TIDAK	ADA
22.	Bendungan	DIPERKERAS	TIDAK	TIDAK	TIDAK	ADA
23.	Rowodadi	DIPERKERAS	TIDAK	TIDAK	TIDAK	ADA
24.	Trimulyo	ASPAL	TIDAK	TIDAK	TIDAK	ADA
25.	Tulusrejo	ASPAL	TIDAK	TIDAK	TIDAK	ADA
26.	Kumpulrejo	ASPAL	ADA	TIDAK	TIDAK	ADA
27.	Tlepokkulon	DIPERKERAS	ADA	TIDAK	TIDAK	ADA
28.	Kese	DIPERKERAS	ADA	TIDAK	TIDAK	ADA
29.	Tlepokwetan	ASPAL	ADA	TIDAK	TIDAK	ADA
30.	Dukuhdungus	ASPAL	ADA	TIDAK	TIDAK	ADA
31.	Sangubanyu	ASPAL	ADA	TIDAK	TIDAK	ADA
32.	Kedungkamal	ASPAL	ADA	TIDAK	TIDAK	ADA

Sumber Data : Kecamatan Grabag

7

PDRB

<https://purworejokab.bps.go.id>

Tabel 7.1 Produk Domestik Regional Bruto Kabupaten Purworejo Atas Dasar Harga Berlaku Menurut Lapangan Usaha (Juta Rupiah), 2015 - 2016

Kategori	Uraian	2015	2016
	(1)	(2)	(3)
A	Pertanian, Kehutanan, dan Perikanan	3,596,550.58	3,790,643.18
B	Pertambangan dan Penggalian	114,028.19	121,209.01
C	Industri Pengolahan	2,532,086.01	2,767,320.65
D	Pengadaan Listrik dan Gas	9,893.35	11,241.41
E	Pengadaan Air, Pengelolaan Sampah, dan Daur Ulang	8,342.61	8,699.61
F	Konstruksi	1,172,292.83	1,268,050.03
G	Perdagangan Besar dan Eceran, Reparasi Mobil dan Sepeda Motor	1,729,084.68	1,865,515.92
H	Transportasi dan Pergudangan	749,595.51	810,322.95
I	Penyediaan Akomodasi dan Makan Minum	283,201.28	314,042.06
J	Informasi dan Komunikasi	623,598.91	678,162.24
K	Jasa Keuangan dan Asuransi	488,456.45	542,117.77
L	Real Estate	279,223.81	300,418.45
M,N	Jasa Perusahaan	37,961.23	43,185.89
O	Administrasi Pemerintahan, Pertahanan, dan Jaminan Sosial Wajib	576,961.23	620,084.38
P	Jasa Pendidikan	1,133,027.60	1,252,829.07
Q	Jasa Kesehatan dan Kegiatan Sosial	216,281.39	239,192.37
R,S,T,U	Jasa Lainnya	296,277.96	335,956.40
Produk Domestik Regional Bruto (PDRB)		13,846,863.62	14,968,991.40

Sumber Data : BPS Kabupaten Purworejo

Tabel 7.2 Produk Domestik Regional Bruto Kabupaten Purworejo Atas Dasar Harga Konstan Tahun 2010 (Juta Rupiah), 2015 - 2016

uraian		2015	2016
(1)		(2)	(3)
A	Pertanian, Kehutanan, dan Perikanan	2,607,835.53	2,672,282.24
B	Pertambangan dan Penggalian	80,296.37	82,205.27
C	Industri Pengolahan	1,916,696.22	2,009,175.02
D	Pengadaan Listrik dan Gas	9,942.76	10,612.36
E	Pengadaan Air, Pengelolaan Sampah, dan Daur Ulang	7,685.75	7,840.41
F	Konstruksi	924,122.36	979,505.58
G	Perdagangan Besar dan Eceran, Reparasi Mobil dan Sepeda Motor	1,474,918.82	1,555,355.01
H	Transportasi dan Pergudangan	660,644.65	699,437.19
I	Penyediaan Akomodasi dan Makan Minum	238,103.42	252,812.44
J	Informasi dan Komunikasi	639,369.75	694,885.55
K	Jasa Keuangan dan Asuransi	367,281.80	395,150.16
L	Real Estate	243,358.14	258,030.77
M,N	Jasa Perusahaan	29,816.04	32,711.15
O	Administrasi Pemerintahan, Pertahanan, dan Jaminan Sosial Wajib	450,904.95	462,614.97
P	Jasa Pendidikan	801,190.12	862,566.47
Q	Jasa Kesehatan dan Kegiatan Sosial	165,131.34	180,941.52
R,S,T,U	Jasa Lainnya	249,347.95	270,229.12
Produk Domestik Regional Bruto (PDRB)		10,866,645.98	11,426,355.22

Sumber Data : BPS Kabupaten Purworejo

Tabel 7.3 Distribusi Persentase Produk Domestik Regional Bruto Kabupaten Purworejo Atas Dasar Harga Konstan 2010 Menurut Lapangan Usaha (Persen), 2015 - 2016

Uraian		2015	2016
(1)		(2)	(3)
A	Pertanian, Kehutanan, dan Perikanan	25.97	25.32
B	Pertambangan dan Penggalian	0.82	0.81
C	Industri Pengolahan	18.29	18.49
D	Pengadaan Listrik dan Gas	0.07	0.08
E	Pengadaan Air, Pengelolaan Sampah, dan Daur Ulang	0.06	0.06
F	Konstruksi	8.47	8.47
G	Perdagangan Besar dan Eceran, Reparasi Mobil dan Sepeda Motor	12.49	12.46
H	Transportasi dan Pergudangan	5.41	5.41
I	Penyediaan Akomodasi dan Makan Minum	2.05	2.10
J	Informasi dan Komunikasi	4.50	4.53
K	Jasa Keuangan dan Asuransi	3.53	3.62
L	Real Estate	2.02	2.01
M,N	Jasa Perusahaan	0.27	0.29
O	Administrasi Pemerintahan, Pertahanan, dan Jaminan Sosial Wajib	4.17	4.14
P	Jasa Pendidikan	8.18	8.37
Q	Jasa Kesehatan dan Kegiatan Sosial	1.56	1.60
R,S,T,U	Jasa Lainnya	2.14	2.24
Produk Domestik Regional Bruto (PDRB)		100.00	100.00

Sumber Data : BPS Kabupaten Purworejo

Tabel 7.4 Laju Pertumbuhan Produk Domestik Regional Bruto Kabupaten Purworejo Atas Dasar Harga Berlaku Menurut Lapangan Usaha (Persen), 2015 - 2016

Uraian		2015	2016
(1)		(2)	(3)
A	Pertanian, Kehutanan, dan Perikanan	4.39	2.47
B	Pertambangan dan Penggalian	1.85	2.38
C	Industri Pengolahan	5.12	4.82
D	Pengadaan Listrik dan Gas	2.18	6.73
E	Pengadaan Air, Pengelolaan Sampah, dan Daur Ulang	1.58	2.01
F	Konstruksi	5.22	5.99
G	Perdagangan Besar dan Eceran, Reparasi Mobil dan Sepeda Motor	4.17	5.45
H	Transportasi dan Pergudangan	7.25	5.87
I	Penyediaan Akomodasi dan Makan Minum	5.26	6.18
J	Informasi dan Komunikasi	9.03	8.68
K	Jasa Keuangan dan Asuransi	6.53	7.59
L	Real Estate	6.08	6.03
M,N	Jasa Perusahaan	8.17	9.71
O	Administrasi Pemerintahan, Pertahanan, dan Jaminan Sosial Wajib	5.23	2.60
P	Jasa Pendidikan	7.25	7.66
Q	Jasa Kesehatan dan Kegiatan Sosial	7.01	9.57
R,S,T,U	Jasa Lainnya	3.44	8.37
Produk Domestik Regional Bruto (PDRB)		5.37	5.15

Sumber Data : BPS Kabupaten Purworejo

Tabel 7.5 Laju Pertumbuhan Produk Domestik Regional Bruto Kabupaten Purworejo Atas Dasar Harga Konstan 2010 Menurut Lapangan Usaha (Persen), 2015 - 2016

Uraian		2015	2016
(1)		(2)	(3)
A	Pertanian, Kehutanan, dan Perikanan	4.80	2.85
B	Pertambangan dan Penggalian	14.62	3.83
C	Industri Pengolahan	4.17	4.26
D	Pengadaan Listrik dan Gas	5.10	6.46
E	Pengadaan Air, Pengelolaan Sampah, dan Daur Ulang	3.41	2.22
F	Konstruksi	4.37	2.05
G	Perdagangan Besar dan Eceran, Reparasi Mobil dan Sepeda Motor	3.36	2.31
H	Transportasi dan Pergudangan	3.80	2.11
I	Penyediaan Akomodasi dan Makan Minum	4.24	4.44
J	Informasi dan Komunikasi	-1.73	0.06
K	Jasa Keuangan dan Asuransi	5.04	3.16
L	Real Estate	5.72	1.47
M,N	Jasa Perusahaan	5.32	3.69
O	Administrasi Pemerintahan, Pertahanan, dan Jaminan Sosial Wajib	3.37	4.75
P	Jasa Pendidikan	1.73	2.71
Q	Jasa Kesehatan dan Kegiatan Sosial	4.36	0.93
R,S,T,U	Jasa Lainnya	3.16	4.63
Produk Domestik Regional Bruto (PDRB)		3.80	2.81

Sumber Data : BPS Kabupaten Purworejo

DATA

MENCERDASKAN BANGSA

<https://purworejokab.bps.go.id>



**Badan Pusat Statistik
Kabupaten Purworejo**

Jl. Banyuurip, Purworejo. 54171. Telepon: (0275) 32218
Email: bps3306@bps.go.id