

Katalog/Catalog: 1102001.3217030

# KECAMATAN SINDANGKERTA DALAM ANGKA

*SINDANGKERTA SUBDISTRICT IN FIGURES*

## 2023



**BADAN PUSAT STATISTIK  
KABUPATEN BANDUNG BARAT  
BPS-STATISTICS OF BANDUNG BARAT REGENCY**

# KECAMATAN SINDANGKERTA DALAM ANGKA

*SINDANGKERTA SUBDISTRICT IN FIGURES*

**2023**



**KECAMATAN SINDANGKERTA DALAM ANGKA**  
***Sindangkerta Subdistrict in Figures***  
**2023**

ISSN: ...

No. Publikasi/*Publication Number*: 32170.2308

Katalog /*Catalog*: 1102001.3217030

Ukuran Buku/*Book Size*: 14,8 cm x 21 cm

Jumlah Halaman/*Number of Pages* : 128 (100 + xxviii ) hal/ 128 pages

Naskah/*Manuscript*:

BPS Kabupaten Bandung Barat

*BPS-Statistics of Bandung Barat Regency*

Penyunting/*Editor*:

BPS Kabupaten Bandung Barat

*BPS-Statistics of Bandung Barat Regency*

Desain Kover/*Cover Design*:

BPS Kabupaten Bandung Barat

*BPS-Statistics of Bandung Barat Regency*

Ilustrasi Kover/*Cover Illustration*:

<https://www.desktopbackground.org/>

Diterbitkan oleh/*Published by*:

©BPS Kabupaten Bandung Barat/*BPS-Statistics of Bandung Barat Regency*

Dicetak oleh/*Printed by*:

BPS Kabupaten Bandung Barat

Dilarang mengumumkan, mendistribusikan, mengomunikasikan, dan/atau menggandakan sebagian atau seluruh isi buku ini untuk tujuan komersil tanpa izin tertulis dari Badan Pusat Statistik.

*Prohibited to announce, distribute, communicate, and/or copy part or all of this book for commercial purpose without permission from BPS-Statistics Indonesia.*

**TIM PENYUSUN/TEAM MEMBERS**

**Pengarah/Director**

Ahmad Muhammad Saleh, SE

**Penanggung Jawab/Persons in Charge**

Ahmad Muhammad Saleh, SE

**Penyunting/Editors**

Priyono, S.ST, M.Si

**Pengolah Data dan Penulis Naskah/Data Processing and Authors**

Priyono, S.ST, M.Si

Nur Ulfi Subkhan, A.Md

**Penata Letak/Layout Designers**

Nur Ulfi Subkhan, A.Md

<https://bandungbarat.ac.id/ps-9/>

## **KONTRIBUTOR DATA/DATA CONTRIBUTOR**

1. Badan Pusat Statistik
2. Kementerian Agama
3. Kementerian Pendidikan dan Kebudayaan
4. Badan Kepegawaian Daerah
5. Dinas Kesehatan Kabupaten Bandung Barat
6. Dinas Pertanian dan Ketahanan Pangan Kabupaten Bandung Barat
7. Kantor Kecamatan Sindangkerta

<https://bandungbaratkab.bps.go.id>

**PETA KECAMATAN SINDANGKERTA**  
**MAP OF SINDANGKERTA SUBDISTRICT**



**KEPALA BPS KABUPATEN BANDUNG BARAT**  
**CHIEF STATISTICIAN OF BANDUNG BARAT REGENCY**



**Ahmad Muhammad Saleh, SE**



## KATA PENGANTAR

Kecamatan Sindangkerta dalam Angka merupakan publikasi tahunan BPS Kabupaten Bandung Barat yang menyajikan beragam jenis data yang bersumber dari BPS maupun institusi lain. Publikasi ini memuat gambaran umum tentang keadaan geografi dan iklim, pemerintahan, perkembangan sosial-demografi dan perekonomian di Kecamatan Sindangkerta.

Sejak diberlakukannya PP Nomor 7 Tahun 2015, publikasi-publikasi yang diterbitkan BPS Kecamatan Sindangkerta termasuk Kecamatan Sindangkerta dalam Angka dapat diunduh secara langsung di website BPS Kabupaten Bandung Barat (<http://bandungbaratkab.bps.go.id>). Hal ini dimaksudkan untuk mempermudah akses terhadap data Kecamatan Sindangkerta dalam Angka. Dalam Publikasi ini terdapat bab dan tabel yang belum tersedia dan akan dilengkapi pada publikasi mendatang.

Publikasi ini dapat terwujud berkat kerja sama dan bantuan dari berbagai pihak. Kepada semua pihak yang telah membantu dalam upaya penerbitan publikasi ini, kami ucapkan banyak terima kasih. Semoga publikasi ini bermanfaat bagi para pengguna data dan masyarakat pada umumnya. Kami mengharapkan tanggapan dan saran dari para pengguna publikasi ini untuk perbaikan edisi yang akan datang.

Bandung Barat, September 2023  
Kepala BPS  
Kabupaten Bandung Barat

**Ahmad Muhammad Saleh, SE**





## PREFACE

*Sindangkerta Subdistrict in Figures is an annual publication presenting various data from BPS-Statistics Bandung Barat Regency and other agencies. The publication provides general pictures of geographics conditions, government, and key socio-demographic and economic characteristics of Sindangkerta Subdistrict. Technical notes for each statistics are also included in this publication to provide a better understanding in interpreting data for data users.*

*In line with the increasing demand of data users the contents of Sindangkerta Subdistrict in Figures have been improved. To provide a better access to data covered in Sindangkerta Subdistrict in Figures, a series of the publication can be downloaded in BPS-Statistics Bandung Barat Regency website ([www.bandungbaratkab.bps.go.id](http://www.bandungbaratkab.bps.go.id)). There are some tables are missing here and will be completed in the next book.*

*The release of the publication has been made possible due to the assistance and contribution of various government institutions and private organizations. To all parties who have been involved in the preparation of this publication, I would like to express my high appreciation and gratitude. Hopefully this publication will be useful resource for any purposes. Comments and suggestions to improve the contents of the publication are always welcome.*

Bandung Barat, September 2023  
Chief Statistician of  
Bandung Barat Regency

**Ahmad Muhammad Saleh, SE**

## DAFTAR ISI / CONTENTS

|  | Halaman<br><i>Page</i> |
|--|------------------------|
| Kata Pengantar/ <i>Preface</i> .....   | xi                     |
| Daftar Isi/ <i>Contents</i> .....  | xiii                   |
| Daftar Tabel/ <i>List of Tables</i> .....  | xv                     |
| Daftar Gambar/ <i>List of Figures</i> .....  | xxiii                  |
| Penjelasan Umum/ <i>Explanatory Notes</i> .....  | xxv                    |
| Daftar Singkatan/ <i>List of Abbreviations</i> .....   | xxvii                  |
| 1. Geografi dan Iklim/ <i>Geography and Climate</i> .....  | 1                      |
| 2. Pemerintahan/ <i>Government</i> .....   | 11                     |
| 3. Penduduk/ <i>Population</i> .....   | 21                     |
| 4. Sosial dan Kesejahteraan Rakyat/ <i>Social and Welfare</i> .....                                  | 33                     |
| 5. Pertanian/ <i>Agriculture</i> .....   | 63                     |
| 6. Pariwisata, Transportasi, dan Komunikasi/ <i>Tourism, Transportation, and Communication</i> ..... | 77                     |
| 7. Perbankan, Koperasi, dan Perdagangan/ <i>Banking, Cooperative, and Trade</i> .....                | 89                     |

## DAFTAR TABEL/LIST OF TABLES

Halaman  
Page

|              |   |    |
|--------------|---|----|
| <b>1.</b>    | <b>GEOGRAFI DAN IKLIM/GEOGRAPHY AND CLIMATE</b>   |    |
| <b>1.1</b>   | <b>KEADAAN GEOGRAFI</b>   |    |
|              | <b>GEOGRAPHY CONDITION</b>  |    |
| 1.1.1        | Luas Daerah Menurut Desa di Kecamatan Sindangkerta, 2021<br><b>Total Area by Village in Sindangkerta Subdistrict, 2021</b> .....  | 7  |
| 1.1.2        | Jarak ke Ibukota Kecamatan dan Ibukota Kabupaten/Kota Menurut Desa/Kelurahan di Kecamatan Sindangkerta (km), 2021<br><b>Distance to the Subdistrict Capital and Regency/Municipal Capital by Villages/Kelurahan in Sindangkerta Subdistrict, 2021</b> ..... | 8  |
| <b>1.1</b>   | <b>KEADAAN IKLIM</b>  |    |
|              | <b>CLIMATE CONDITION</b>  |    |
| 1.2.1        | Pengamatan Unsur Iklim Menurut Bulan di Stasiun Bandung, 2021<br><i>Observation of Climate Elements by Month at Bandung Station, 2021</i> .....   | 9  |
| <b>2.</b>    | <b>PEMERINTAHAN/GOVERNMENT</b>  |    |
| <b>2.1</b>   | <b>WILAYAH ADMINISTRATIF</b>  |    |
|              | <b>ADMINISTRATIVE AREA</b>  |    |
| 2.1.1        | Jumlah Rukun Tetangga (RT) dan Rukun Warga (RW) per Desa di Kecamatan Sindangkerta, 2021<br><i>Number of Rukun Tetangga and Rukun Warga by Village in Sindangkerta Subdistrict, 2021</i> .....  | 17 |
| <b>2.2.1</b> | <b>WILAYAH ADMINISTRATIF</b>  |    |
|              | <b>ADMINISTRATIVE AREA</b>  |    |
| 2.2.1        | Jumlah Pegawai Negeri Sipil Menurut Pemerintah Daerah dan Jenis Kelamin, 2021<br><i>Number of Civil Servants by Local Government and Sex, 2021</i> .....  | 18 |

|            |   |    |
|------------|---|----|
| 2.2.2      | Jumlah Pegawai Negeri Sipil Pemerintah Daerah Kecamatan Sindangkerta Menurut Tingkat Pendidikan dan Jenis Kelamin, 2021<br><i>Number of Civil Servants of Sindangkerta Subdistrict Government by Educational Level and Sex, 2021</i> .....  | 19 |
| <b>3.</b>  | <b>PENDUDUK/POPULATION</b>  |    |
| 3.1        | Penduduk, Distribusi Persentase Penduduk, Kepadatan Penduduk, Rasio Jenis Kelamin Penduduk Menurut Desa/Kelurahan di Kecamatan Sindangkerta, 2021<br><i>Population, Percentage Distribution of Population, Population Density, and Population Sex Ratio by Villages/Kelurahan in Sindangkerta Subdistrict, 2021</i> ..... | 29 |
| 3.2        | Jumlah Penduduk Menurut Kelompok Umur dan Jenis Kelamin di Kecamatan Sindangkerta, 2021<br><i>Number of Population by Age and Sex in Sindangkerta Subdistrict, 2021</i> .....   | 31 |
| <b>4.</b>  | <b>SOSIAL DAN KESEJAHTERAAN RAKYAT/SOCIAL AND WELFARE</b>   |    |
| <b>4.1</b> | <b>PENDIDIKAN</b>   |    |
|            | <b>EDUCATION</b>  |    |
| 4.1.1      | Banyaknya Desa1/Kelurahan yang Memiliki Fasilitas Sekolah Menurut Tingkat Pendidikan di Kecamatan Sindangkerta, 2019–2021<br><i>Number of Villages1/Kelurahan Having Educational Facilities by Educational Level in Sindangkerta Subdistrict, 2019–2021</i> .....   | 41 |
| 4.1.2      | Jumlah Sekolah Menurut Tingkat Pendidikan di Kecamatan Sindangkerta, 2020/2021 dan 2021/2022<br><i>Number of Schools by Educational Level in Sindangkerta Subdistrict, 2020/2021 and 2021/2022</i> .....  | 42 |
| 4.1.3      | Jumlah Guru Menurut Tingkat Pendidikan di Kecamatan Sindangkerta, 2020/2021 dan 2021/2022   |    |

|            |   |    |
|------------|---|----|
|            | <i>Number of Teachers by Educational Level in Sindangkerta Subdistrict, 2020/2021 and 2021/2022.....</i>  | 43 |
| 4.1.4      | Jumlah Murid Menurut Tingkat Pendidikan di Kecamatan Sindangkerta, 2020/2021 dan 2021/2022<br><i>Number of Pupils by Educational Level in Sindangkerta Subdistrict, 2020/2021 and 2021/2022.....</i>  | 44 |
| <b>4.2</b> | <b>KESEHATAN</b><br><b>HEALTH</b>   |    |
| 4.2.1      | Banyaknya Desa1/Kelurahan yang Memiliki Sarana Kesehatan Menurut Jenis Sarana Kesehatan di Kecamatan Sindangkerta, 2019–2021<br><i>Number of Villages1/Kelurahan Health Facilities by Type of Health Facilities in Sindangkerta Subdistrict, 2019–2021.....</i> | 45 |
| 4.2.2      | Banyaknya Warga Penderita Kekurangan Gizi Menurut Desa/Kelurahan di Kecamatan Sindangkerta, 2020<br><i>Number of People with Malnutrition by Villages/Kelurahan in Sindangkerta Subdistrict, 2020.....</i>  | 46 |
| <b>4.3</b> | <b>PERUMAHAN DAN LINGKUNGAN</b><br><b>HOUSING AND ENVIRONMENT</b>   |    |
| 4.3.1      | Banyaknya Desa/Kelurahan Menurut Sumber Air Minum Sebagian Besar Keluarga di Kecamatan Sindangkerta, 2019–2021<br><i>Number of Villages/Kelurahan by Drinking Water Source of Majority Family in Sindangkerta Subdistrict, 2019–2021.....</i>                   | 47 |
| 4.3.2      | Banyaknya Keluarga Menurut Desa/Kelurahan dan Jenis Pengguna Listrik di Kecamatan Sindangkerta, 2021<br><i>Number of Family by Villages/Kelurahan and Type of Electricity Consumer in Sindangkerta Subdistrict, 2021.....</i>                                   | 48 |
| 4.3.3      | Banyaknya Desa/Kelurahan Menurut Sumber Penerangan Jalan Utama Desa/Kelurahan di Kecamatan Sindangkerta, 2019–2021<br><i>Population by Subdistrict and Religion in Sindangkerta Subdistrict, 2021.....</i>  | 49 |

|            |   |    |
|------------|---|----|
| 4.3.4      | <p>Banyaknya Desa/Kelurahan Menurut Penggunaan Fasilitas Tempat Buang Air Besar Sebagian Besar Keluarga di Kecamatan Sindangkerta, 2019–2021<br/><i>Number of Villages/Kelurahan by Toilet Facility Used by Majority Family in Sindangkerta Subdistrict, 2019–2021</i> .....</p>                          | 50 |
| 4.3.5      | <p>Banyaknya Desa/Kelurahan Menurut Jenis Bahan Bakar untuk Memasak yang Digunakan Sebagian Besar Keluarga di Kecamatan Sindangkerta, 2021<br/><i>Number of Villages/Kelurahan by Type of Cooking Fuel Used by Majority Family in Sindangkerta Subdistrict, 2021</i> .....</p>                            | 51 |
| <b>4.4</b> | <b>AGAMA DAN SOSIAL LAINNYA</b><br><b>RELIGION AND OTHER SOCIAL AFFAIRS</b>   |    |
| 4.4.1      | <p>Jumlah Tempat Peribadatan Menurut Desa Kelurahan di Kecamatan Sindangkerta, 2021<br/><i>Number of Worship Places by Villages/Kelurahan in Sindangkerta Subdistrict, 2021</i> .....</p>   | 52 |
| 4.4.2      | <p>Banyaknya Kejadian Bencana Alam Menurut Desa/Kelurahan dan Jenis Bencana Alam di Kecamatan Sindangkerta, 2020<br/><i>Number of Natural Disaster Events by Villages/Kelurahan and Type of Natural Disaster in Sindangkerta Subdistrict, 2020</i> .....</p>  | 53 |
| 4.4.3      | <p>Banyaknya Korban Jiwa Akibat Bencana Alam Menurut Desa/Kelurahan dan Jenis Bencana Alam di Kecamatan Sindangkerta, 2020<br/><i>Number of Fatalities Due to Natural Disasters by Villages/Kelurahan and Type of Natural Disaster in Sindangkerta Subdistrict, 2020</i> .....</p>                        | 56 |
| 4.4.4      | <p>Keberadaan Fasilitas/Upaya Antisipasi/Mitigasi Bencana Alam Menurut Desa/Kelurahan di Kecamatan Sindangkerta, 2021<br/><i>Existence of Facilities/Efforts for Anticipation/Mitigation of Natural Disasters by Villages/Kelurahan by Villages/Kelurahan in Sindangkerta Subdistrict, 2021</i> .....</p> | 59 |
| 4.4.5      | <p>Banyaknya Desa/Kelurahan yang Memiliki Kelompok Kegiatan Olahraga Menurut Jenis Olahraga dan Ketersediaan Fasilitas/ Lapangan Olahraga di Kecamatan Sindangkerta, 2021</p>   |    |

|   |    |
|---|----|
| <i>Number of Villages/Kelurahan Having Sport Activities Groups by Type of Sport and Availability of Sport Facilities/Fields in Sindangkerta Subdistrict, 2021</i> ..... | 61 |
|---|----|

## 5. PERTANIAN/AGRICULTURE

|  |    |
|--|----|
| 5.1 Luas Panen Tanaman Sayuran dan Buah-buahan Semusim Menurut Jenis Tanaman di Kecamatan Sindangkerta (ha), 2018–2021<br><i>Harvested Area of Seasonal Vegetables and Fruits by Kind of Plant in Sindangkerta Subdistrict (ha), 2018–2021</i> .....     | 69 |
| 5.2 Produksi Tanaman Sayuran dan Buah-buahan Semusim Menurut Jenis Tanaman di Kecamatan Sindangkerta (kuintal), 2018–2021<br><i>Production of Seasonal Vegetables and Fruits by Kind of Plant in Sindangkerta Subdistrict (quintal), 2018–2021</i> ..... | 70 |
| 5.3 Luas Panen Tanaman Biofarmaka Menurut Jenis Tanaman di Kecamatan Sindangkerta (m <sup>2</sup> ), 2018–2021<br><i>Harvested Area of Medicinal Plants by Kind of Plant in Sindangkerta Subdistrict (m<sup>2</sup>), 2018–2021</i> .....                | 71 |
| 5.4 Produksi Tanaman Biofarmaka Menurut Jenis Tanaman di Kecamatan Sindangkerta (kg), 2018–2021<br><i>Production of Medicinal Plants by Kind of Plant in Sindangkerta Subdistrict (kg), 2018–2021</i> .....  | 72 |
| 5.5 Luas Panen Tanaman Hias Menurut Jenis Tanaman di Kecamatan Sindangkerta (m <sup>2</sup> ), 2018–2021<br><i>Harvested Area of Ornamental Plants by Kind of Plant in Sindangkerta Subdistrict (m<sup>2</sup>), 2018–2021</i> .....                     | 73 |
| 5.6 Produksi Tanaman Hias Menurut Jenis Tanaman di Kecamatan Sindangkerta (tangcai), 2018–2021<br><i>Production of Ornamental Plants by Kind of Plant in Sindangkerta Subdistrict (stalks), 2018–2021</i> .....  | 74 |
| 5.7 Produksi Buah-Buahan dan Sayuran Tahunan Menurut Jenis Tanaman di Kecamatan Sindangkerta (kuintal), 2018–2021  |    |

|   |    |
|---|----|
| <i>Production of Annual Fruits and Vegetables by Kind of Plant in Sindangkerta Subdistrict (quintal), 2018–2021 .....</i> | 75 |
|---|----|

**6. PARIWISATA, TRANSPORTASI, DAN KOMUNIKASI/  
TOURISM, TRANSPORTATION AND COMMUNICATION**

|   |    |
|---|----|
| 6.1 Jumlah Sarana Akomodasi Menurut Desa/Kelurahan dan Jenis Akomodasi di Kecamatan Sindangkerta, 2021<br><i>Number of Accomodation Facilities by Villages/Kelurahan and Type of Accomodation in Sindangkerta Subdistrict, 2021 .....</i> | 83 |
|---|----|

**6.2 TRANSPORTASI  
TRANSPORTATION**

|  |    |
|--|----|
| 6.2.1 Akses transportasi yang dilalui dari Ibukota Kecamatan Ke Desa di Kecamatan Sindangkerta, 2021<br><i>Access to transportation passed from the Capital Subdistrict to the Village in the Sindangkerta Subdistrict, 2021 .....</i> | 84 |
|--|----|

**6.3 KOMUNIKASI  
COMMUNICATION**

|   |    |
|---|----|
| 6.3.1 Keberadaan Kantor Pos/Pos Pembantu/Rumah Pos, Pos Keliling, dan Perusahaan/Agen Jasa Ekspedisi Swasta Menurut Desa/Kelurahan di Kecamatan Sindangkerta, 2021<br><i>Number of Post Office/Subsidiary of Post Office, Mobile Portal Service, Private Expedition Service Company by Villages/Kelurahan in Sindangkerta Subdistrict, 2021 .....</i> | 86 |
|---|----|

|  |    |
|--|----|
| 6.3.2 Jumlah Menara Telepon seluler dan Operator Layanan Komunikasi Telepon Seluler Menurut Desa/ Kelurahan di Kecamatan Sindangkerta, 2021<br><i>Number of Base Transceiver Station (BTS) and Cellular Phone Communication Service Operators by Villages/Kelurahan in Sindangkerta Subdistrict, 2021.....</i> | 87 |
|--|----|



|           |  |    |
|-----------|--|----|
| 6.3.3     | Kekuatan Sinyal Telepon Seluler dan Jenis Sinyal Internet Telepon Seluler Menurut Desa/ Kelurahan di Kecamatan Sindangkerta, 2021<br><i>The Strenght of Celular Phone Signal by Villages/Kelurahan in Sindangkerta Subdistrict, 2021</i> .....   | 88 |
| <b>7.</b> | <b>PERBANKAN, KOPERASI, DAN PERDAGANGAN/<br/>BANKING, COOPERATIVE, AND TRADE</b>   |    |
| 7.1       | Banyaknya Sarana Lembaga Keuangan Bank Menurut Desa/ Kelurahan dan Jenis Bank di Kecamatan Sindangkerta, 2021<br><i>Number of Bank by Villages/Kelurahan and Type of Bank in Sindangkerta Subdistrict, 2021</i> .....                            | 96 |
| 7.2       | Banyaknya Koperasi Aktif Menurut Menurut Desa/Kelurahan dan Jenis Koperasi di Kecamatan Sindangkerta, 2021<br><i>Number of Cooperative by Villages/Kelurahan and Type of Cooperative in Sindangkerta Subdistrict, 2021</i> .....                 | 97 |
| 7.3       | Banyaknya Sarana Perdagangan Menurut Desa/Kelurahan dan Jenis Sarana Perdagangan di Kecamatan Sindangkerta, 2021<br><i>Number of Trade Facilities by Villages/Kelurahan and Type of Trade Facilities in Sindangkerta Subdistrict, 2021</i> ..... | 99 |

## DAFTAR GAMBAR/LIST OF FIGURES

|     |   | Halaman<br>Page |
|-----|---|-----------------|
| 1.1 | Luas Daerah Menurut Desa di Kecamatan Sindangkerta, 2021<br><i>Total Area by Villages in Sindangkerta Subdistrict, 2021</i> .....   | 5               |
| 1.2 | Jarak ke Ibukota Kecamatan dan Ibukota Kabupaten/Kota Menurut Desa/Kelurahan di Kecamatan Sindangkerta (km), 2021<br><i>Distance to the Subdistrict Capital and Regency/Municipal Capital by Villages/Kelurahan in Sindangkerta Subdistrict, 2021</i> ..... | 6               |
| 2.1 | Jumlah Rukun Tetangga (RT) dan Rukun Warga (RW) per Desa di Kecamatan Sindangkerta, 2021<br><i>Number of Rukun Tetangga and Rukun Warga by Village in Sindangkerta Subdistrict, 2021</i> .....  | 15              |
| 2.2 | Jumlah Pegawai Negeri Sipil Menurut Pemerintah Daerah dan Jenis Kelamin, 2021<br><i>Number of Civil Servants by Local Government and Sex, 2021</i> .....  | 16              |
| 3.1 | Piramida Penduduk Kecamatan Sindangkerta, 2021<br><i>Population Pyramid of Sindangkerta Subdistrict, 2021</i> .....   | 27              |
| 3.2 | Persentase Penduduk Kecamatan Sindangkerta Menurut Desa, 2021<br><i>Percentage of Sindangkerta Subdistrict Population by Village, 2021</i> .....  | 28              |
| 4.1 | Jumlah Desa/Kelurahan yang memiliki Sarana Kesehatan di Kecamatan Sindangkerta, 2019-2021<br><i>Number of Villages/Kelurahan Health Facilities in Sindangkerta Subdistrict, 2019-2021</i> .....   | 39              |
| 4.2 | Jumlah Desa/Kelurahan yang memiliki Sarana Pendidikan di Kecamatan Sindangkerta, 2019-2021<br><i>Number of Villages/Kelurahan Education Facilities in Sindangkerta Subdistrict, 2019-2021</i> .....   | 40              |
| 5.1 | Produksi Tanaman Sayuran dan Buah-buahan Semusim Menurut Jenis Tanaman di Kecamatan Sindangkerta (kuintal), 2018–2021<br><i>Production of Seasonal Vegetables and Fruits by Kind of Plant in Sindangkerta Subdistrict (quintal), 2018–2021*</i> .....       | 67              |

|     |   |    |
|-----|---|----|
| 5.2 | <p>Produksi Buah-buahan dan Sayuran Tahunan Menurut Jenis Tanaman di Kecamatan Sindangkerta (kuintal), 2018–2021</p> <p><i>Production of Annual Fruits and Vegetables by Kind of Plant in Sindangkerta Subdistrict (kuintal),2018–2021</i> .....</p>  | 68 |
| 6.1 | <p>Jumlah Sarana Akomodasi Menurut Desa/Kelurahan dan Jenis Akomodasi di Kecamatan Sindangkerta, 2021</p> <p><i>Number of Accomodation Facilities by Villages/Kelurahan and Type of Accomodation in Sindangkerta Subdistrict, 2021</i> .....</p>  | 81 |
| 6.2 | <p>Jumlah Menara Telepon seluler dan Operator Layanan Komunikasi Telepon Seluler Menurut Desa/Kelurahan di Kecamatan Sindangkerta, 2021</p> <p><i>Number of Base Transceiver Station (BTS) and Cellular Phone Communication Service Operators by Villages Kelurahan in Sindangkerta Subdistrict, 2021</i> .....</p> | 82 |
| 7.1 | <p>Jumlah Rumah Makan,Restoran dan Cafe di Kecamatan Sindangkerta, 2018 - 2021</p> <p><i>Number of Rumah Makan, Restaurants and Cafes In Sindangkerta Subdistrict,2018 - 2021</i> .....</p>   | 94 |
| 7.2 | <p>Banyaknya Koperasi Aktif Menurut Menurut Desa/Kelurahan dan Jenis Koperasi di Kecamatan Sindangkerta, 2021</p> <p><i>Number of Cooperative by Villages/Kelurahan and Type of Cooperative in Sindangkerta Subdistrict, 2021</i> .....</p>   | 95 |

## PENJELASAN UMUM/EXPLANATORY NOTES

Tanda-tanda, satuan-satuan, dan lain-lainnya yang digunakan dalam publikasi ini adalah sebagai berikut:

*Symbols, measurement units, and acronyms which are used in this publication, are as follows:*

### 1. TANDA-TANDA/SYMBOLS

|   |       |
|---|-------|
| Data tidak tersedia/ <i>Data not available</i> .....                      | : ... |
| Tidak ada atau nol / <i>Null or zero</i> .....                            | : -   |
| Data dapat diabaikan/ <i>Data negligible</i> .....                        | : 0   |
| Tanda decimal/ <i>Decimal point</i> .....                                 | : ,   |
| Data tidak dapat ditampilkan/ <i>Not applicable</i> .....                 | : NA  |
| Angka estimasi/ <i>Estimated figures</i> .....                            | : e   |
| Angka diperbaiki/ <i>Revised figures</i> .....                            | : r   |
| Angka sementara/ <i>Preliminary figures</i> .....                         | : x   |
| Angka sangat sementara/ <i>Very preliminary figures</i> .....             | : xx  |
| Angka sangat sangat sementara/ <i>Very very preliminary figures</i> ..... | : xxx |

### 2. SATUAN/UNITS

|  |   |
|--|---|
| barel/ <i>barrel</i> .....                           | : 158,99 liter/ <i>litres</i> = 1/6,2898 m <sup>3</sup> |
| hektar (ha)/ <i>hectare (ha)</i> .....               | : 10 000 m <sup>2</sup>                                 |
| kilometer (km)/ <i>kilometres (km)</i> .....         | : 1 000 meter/ <i>meters (m)</i>                        |
| knot/ <i>knot</i> .....                              | : 1,8523 km/jam ( <i>km/hour</i> )                      |
| kuintal/ <i>quintal</i> .....                        | : 100 kg  |
| KWh .....  | : 1 000 Watt hour                                       |
| MWh .....  | : 1 000 KWh   |
| liter (untuk beras)/ <i>litre (for rice)</i> .....   | : 0,80 kg   |
| MMSCF .....  | : 1/35,3 m <sup>3</sup>                                 |
| metrik ton (m.ton)/ <i>metric ton (m. ton)</i> ..... | : 0,98421 long ton = 1 000 kg                           |
| ons/ <i>ounce</i> .....                              | : 28,31 gram/ <i>grams</i>                              |
| ton .....  | : 1 000 kg  |

Satuan lain: buah, dus, butir, helai/lembar, kaleng, batang, pulsa, ton kilometer (ton-km), jam, menit, persen (%).

*Other units: unit, pack, pieces, sheet, tin, pulse, ton-kilometres(ton-km), hour, minute, percent (%).*

Perbedaan angka di belakang koma disebabkan oleh pembulatan angka.

*The difference in decimal numbers is caused by rounding.*

## DAFTAR SINGKATAN/ LIST OF ABBREVIATIONS

|           |   |
|-----------|---|
| SI        | : Stasiun Iklim/ <i>Climate Station</i>   |
| SMPK      | : Stasiun Meterologi Pertanian Khusus/ <i>Special Agricultural Meteorological Station</i>   |
| t.t       | : Tempat tidur/ <i>Bed</i>  |
| BCG       | : Bacillus Calmette Guerin  |
| DPT       | : Difteri, Pertusis, Tetanus/ <i>Diphtheria, Tetanus, and Pertussis</i>                     |
| TT        | : Tetanus Toxoid  |
| IOT       | : Industri Obat Tradisional/ <i>Traditional Medicine Industry</i>                           |
| IKOT      | : Industri Kecil Obat Tradisional/ <i>Traditional Medicine Small Industry</i>               |
| Alkes     | : Alat kesehatan/ <i>Health Kits</i>  |
| PKRT      | : Perbekalan Kesehatan Rumah tangga/ <i>Household Health Logistics</i>                      |
| Kompl     | : Komplemen/ <i>Complement</i>  |
| IRTP      | : Industri Pangan Produksi Rumah Tangga/ <i>Foods Home Industry</i>                         |
| PBF       | : Pedagang Besar Farmasi/ <i>Pharmacy Whole-seller</i>                                      |
| GFK       | : Gudang Farmasi Kab/Kota/Regency/ <i>Municipality Pharmacy Warehouse</i>                   |
| RB        | : Rumah Bersalin/ <i>Delivery House</i>   |
| Pustu     | : Puskesmas pembantu/ <i>Auxiliary Public Health Center</i>                                 |
| BP        | : Balai Pengobatan/ <i>Polyclinic</i>   |
| TPS       | : Tempat Pembuangan Sampah Sementara / <i>landfill</i>                                      |
| Jamkesmas | : Jaminan kesehatan masyarakat miskin/ <i>Poor public health insurance</i>                  |
| PJKMU     | : Program Jaminan Kesehatan Masyarakat Umum/ <i>General Public Health Insurance Program</i> |
| SIUP      | : Surat Ijin Usaha Perdagangan/ <i>Trading Permission Letter</i>                            |
| TDP       | : Tanda Daftar Perusahaan/ <i>Company Registration Identity</i>                             |
| API       | : Angka Pengenal Importir/ <i>Importer's Identity Number</i>                                |



**GEOGRAFI DAN IKLIM**  
***GEOGRAPHY AND CLIMATE***

<https://bandungbaratkab.bps.go.id>

**PENJELASAN TEKNIS**

1. Luas wilayah merupakan luas seluruh daratan pada suatu wilayah administrasi.

**TECHNICAL NOTES**

1. *Total area is the total of land in one administrative area.*

<https://bandungbaratkab.bps.go.id>

**ULASAN**

**DESCRIPTION**

Kecamatan Sindangkerta terdiri dari 11 Desa, yaitu:

- Desa Mekarwangi
- Desa Weninggalih
- Desa Wangunsari
- Desa Buninegara
- Desa Cikadu
- Desa Ranca Senggang
- Desa Cintakarya
- Desa Cicangkang Girang
- Desa Puncaksari
- Desa Pasirpogor
- Desa Sindangkerta

Luas Kecamatan Sindangkerta secara keseluruhan adalah 120.51 km<sup>2</sup>.

Secara geografis, kecamatan Sindangkerta berbatasan dengan Kecamatan Cililin dan Cipongkor di Utara, Kabupaten Bandung di Selatan dan Timur, serta Kecamatan Gununghalu di Barat.

*Sindangkerta Subdistrict has 11 Villages, they are:*

- *Mekarwangi Village*
- *Weninggalih Village*
- *Wangunsari Village*
- *Buninegara Village*
- *Cikadu Village*
- *Ranca Senggang Village*
- *Cintakarya Village*
- *Cicangkang Girang Village*
- *Puncaksari Village*
- *Pasirpogor Village*
- *Sindangkerta Village*

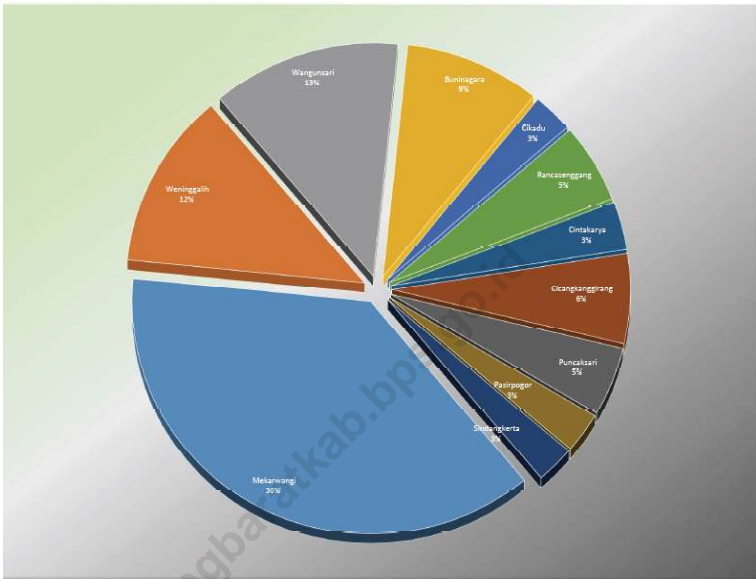
*The area of Sindangkerta Subdistrict, at whole, is 120.51 km<sup>2</sup>.*

*Geographically, Sindangkerta Subdistrict has Cililin and Cipongkor Subdistrict in the north, Bandung regency in the south and the east, and Gununghalu Subdistrict in the west.*



**Gambar** 1.1  
**Figures**

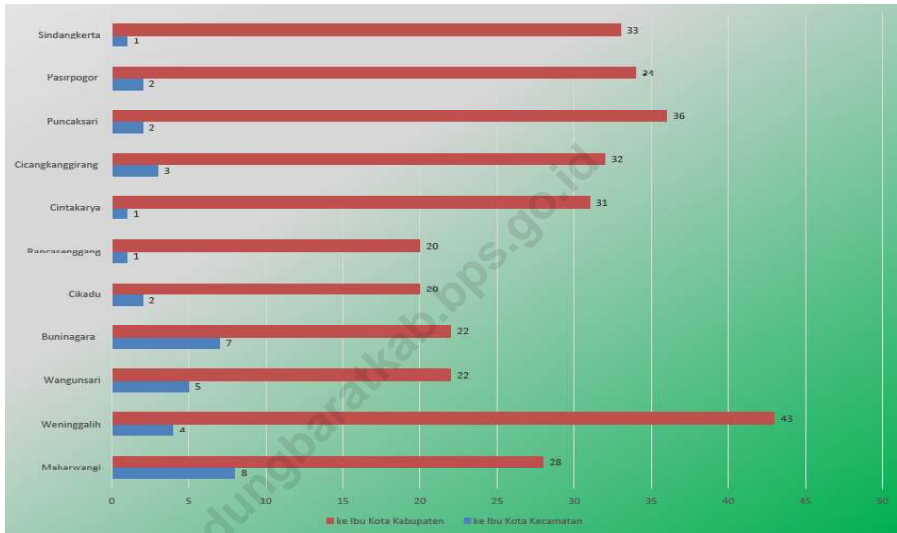
**Persentase Luas Daerah Menurut Desa di Kecamatan Sindangkerta, 2022**  
**Total Area by Villages in Sindangkerta Subdistrict, 2022**



Sumber/Source : Kementrian Dalam Negeri / Ministry of Home Affairs

**Gambar** 1.2  
**Figures**

**Jarak ke Ibukota Kecamatan dan Ibukota Kabupaten/ Kota Menurut Desa/Kelurahan di Kecamatan Sindangkerta (km), 2022**  
*Distance to the Subdistrict Capital and Regency/ Municipal Capital by Villages/Kelurahan in Sindangkerta Subdistrict, 2022*



Sumber/Source : BPS, Pendataan Potensi Desa (Podes) 2021 / BPS-Statistics Indonesia, Village Potential Data Collecting 2021

## 1.1 KEADAAN GEOGRAFI GEOGRAPHY CONDITION

**Tabel** 1.1.1 **Luas Daerah Menurut Desa di Kecamatan Sindangkerta, 2022**  
**Table** 1.1.1 **Total Area by Village in Sindangkerta Subdistrict, 2022**

| Desa/Kelurahan<br>Village/Kelurahan | Luas<br>Total Area<br>(km <sup>2</sup> /sq.km) | Persentase terhadap Luas Kecamatan<br>Percentage to Subdistrict Area |
|-------------------------------------|--|--|
| (1)                                 | (2)  | (3)  |
| Mekarwangi                          | 45,42  | 0,38   |
| Weniggalih                          | 14,78  | 0,12   |
| Wangunsari                          | 15,42  | 0,13   |
| Buninagara                          | 11,07  | 0,09   |
| Ckadu                               | 3,32   | 0,03   |
| Ranca senggang                      | 6,65   | 0,06   |
| Cintakarya                          | 4,03   | 0,03   |
| Cicangkang girang                   | 7,51   | 0,06   |
| Puncaksari                          | 5,71   | 0,05   |
| Pasirpogor                          | 3,41   | 0,03   |
| Sindangkerta                        | 3,14   | 0,03   |
| <b>Sindangkerta</b>                 | <b>120,47</b>                                  | <b>100,00</b>  |

Catatan/Note: ...

Sumber/Source: Kementerian Dalam Negeri / Ministry of Home Affairs

**Tabel**  
**Table** 1.1.2

**Jarak ke Ibukota Kecamatan dan Ibukota Kabupaten/Kota Menurut Desa/Kelurahan di Kecamatan Sindangkerta (km), 2022**  
*Distance to the Subdistrict Capital and Regency/Municipal Capital by Villages/Kelurahan in Sindangkerta Subdistrict, 2022*

| <b>Desa/Kelurahan</b><br><i>Village/Kelurahan</i> | <b>Jarak ke Ibukota Kecamatan</b><br><i>Distance to Subdistrict Capital</i> | <b>Jarak ke Ibukota Kabupaten/Kota</b><br><i>Distance to Regency/Municipal Capital</i> |
|---|---|--|
| (1)   | (2)   | (3)  |
| Mekarwangi  | 8   | 28   |
| Weniggalih  | 4   | 43   |
| Wangunsari  | 5   | 22   |
| Buninagara  | 7   | 22   |
| Ckadu   | 2   | 20   |
| Ranca senggang                                    | 1   | 20   |
| Cintakarya  | 1   | 31   |
| Cicangkang girang                                 | 3   | 32   |
| Puncaksari  | 2   | 36   |
| Pasirpogor  | 2   | 34   |
| Sindangkerta                                      | 1   | 33   |
| <b>Sindangkerta</b>                               | <b>1</b>  | <b>31</b>  |

Catatan/Note: ...

Sumber/Source: BPS, Pendataan Potensi Desa (Podes) 2021 / BPS-Statistics Indonesia, Village Potential Data Collecting 2022

## 1.2 KEADAAN IKLIM CLIMATE CONDITION

**Tabel** 1.2.1 **Pengamatan Unsur Iklim Menurut Bulan di Stasiun Bandung, 2022**  
**Table** 1.2.1 **Observation of Climate Elements by Month at Bandung Station, 2022**

| Bulan<br>Month      | Jumlah Curah Hujan<br>Number of Precipitation<br>(mm) | Jumlah Hari Hujan (hari)<br>Number of Rainy Days<br>(day) |
|---------------------|---|---|
| (1)                 | (2)   | (3)   |
| Januari/January     | 59,5  | 20,0  |
| Februari/February   | 117,1   | 21,0  |
| Maret/March         | 238,9   | 25,0  |
| April/April         | 336,2   | 28,0  |
| Mei/May             | 146,9   | 25,0  |
| Juni/June           | 150,6   | 20,0  |
| Juli/July           | 98,5  | 23,0  |
| Agustus/August      | 29,9  | 26,0  |
| September/September | 182,2   | 26,6  |
| Oktober/October     | 336,7   | 30,0  |
| November/November   | 307,2   | 28,0  |
| Desember/December   | 277,7   | 29,0  |

Catatan/Note: ...

Sumber/Source: BMKG



**PEMERINTAHAN  
GOVERNMENT**

<https://bandungbaratkab.bps.go.id>



**PENJELASAN TEKNIS**

1. Pegawai negeri sipil adalah setiap warga Negara Republik Indonesia yang telah memenuhi syarat yang ditentukan, diangkat oleh pejabat yang berwenang dan disertai tugas dalam jabatan negeri, atau disertai tugas negara lainnya, dan digaji berdasarkan peraturan perundang-undangan yang berlaku. PNS terdiri dari PNS pusat dan PNS daerah.
2. Desa dan desa adat, selanjutnya disebut desa adalah kesatuan masyarakat hukum yang memiliki batas wilayah yang berwenang mengatur dan mengurus urusan pemerintahan, kepentingan masyarakat setempat berdasarkan prakarsa masyarakat, hak asal usul, dan/atau hak tradisional yang diakui dan dihormati dalam sistem Pemerintahan Negara Kesatuan Republik Indonesia (UU no. 6 Tahun 2015 tentang Desa).
3. Kelurahan adalah salah suatu wilayah yang dipimpin oleh seorang lurah sebagai perangkat daerah kabupaten dan atau daerah kota di bawah kecamatan (undang-undang no 32 tahun 2004 tentang Pemerintah Daerah)

**TECHNICAL NOTES**

1. *Civil Servants (PNS) is every citizen of Indonesia which has been determines eligible, be appointed by the competent authority and assigned the task in a country office, or charge of any other countries, and paid based on legislation and regulations. PNS consists of the central and regional civil servants.*
2. *Village is the unity of the legal community who has territorial boundaries that are authorized to regulate and manage affairs, the interest of local communities based on community initiatives, the origin and local customs that are acknowledged and respected within the unitary system of Government of Republic of Indonesia (Law number 6 year 2015 about village)*
3. *Special village is an area that is led by a special village head (Lurah) as an apparatus of regency and or municipality under the Subdistrict (Law number 32 Year 2004 about Local Governmental)*



**ULASAN**

**DESCRIPTION**

1. Kabupaten bandung Barat terdiri dari 165 desa, dimana 11 desanya berada di Kecamatan Sindangkerta.

2. Tidak terdapat perubahan jumlah desa dari tahun 2017– 2021 di Kecamatan Sindangkerta.

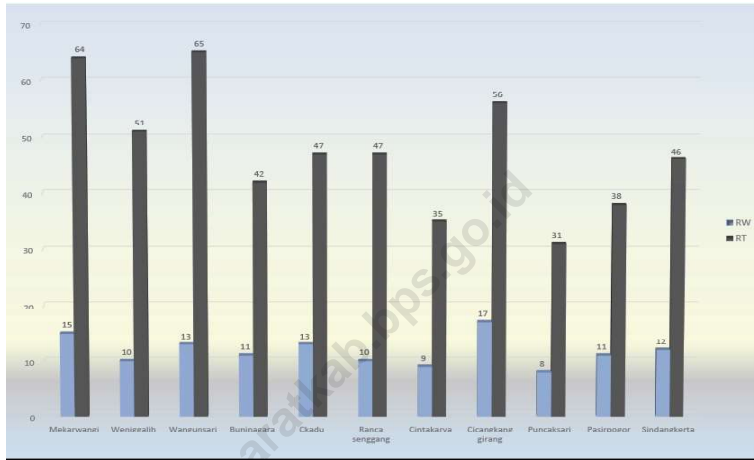
1. *Bandung Barat Regency consists of 165 villages, of which 11 are located in Sindangkerta Subdistrict.*

2. *From 2017 – 2021 number of Villages in Sindangkerta Subdistrict is the same.*

<https://bandungbaratkab.bps.go.id>

**Gambar** 2.1  
**Figures**

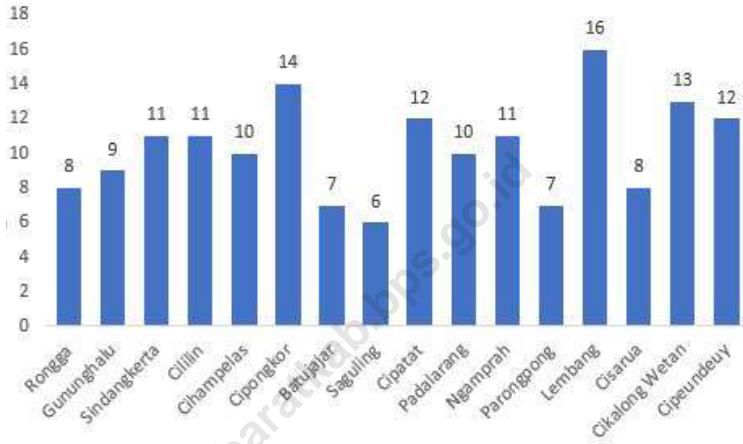
**Jumlah Rukun Tetangga (RT) dan Rukun Warga (RW)  
per Desa di Kecamatan Sindangkerta, 2022**  
*Number of Rukun Tetangga and Rukun Warga by Village  
in Sindangkerta Subdistrict, 2022*



Sumber/Source : Kantor Kecamatan

**Gambar** 2.2  
**Figures**

**Jumlah Pegawai Negeri Sipil Menurut Pemerintah Daerah dan Jenis Kelamin, 2022**  
**Number of Civil Servants by Local Government and Sex, 2022**



Sumber/Source : 2016

## 2.1 WILAYAH ADMINISTRATIF ADMINISTRATIVE AREA

**Tabel 2.1.1** Jumlah Rukun Tetangga (RT) dan Rukun Warga (RW) per Desa di Kecamatan Sindangkerta, 2022  
*Number of Rukun Tetangga and Rukun Warga by Village in Sindangkerta Subdistrict, 2022*

| Desa/Kelurahan<br><i>Village/Kelurahan</i> | Rukun Warga (RW)<br><i>Rukun Warga</i> | Rukun Tetangga (RT)<br><i>Rukun Tetangga</i> |
|--|--|--|
| (1)  | (2)                                    | (3)  |
| Mekarwangi                                 | 15                                     | 64   |
| Wangunsari                                 | 13                                     | 45   |
| Weninggalih                                | 10                                     | 51   |
| Buninagara                                 | 12                                     | 47   |
| Clkadu                                     | 13                                     | 47   |
| Rancasenggang                              | 10                                     | 47   |
| Cintakarya                                 | 9                                      | 35   |
| Cicangkanggiran                            | 17                                     | 56   |
| Puncaksari                                 | 8                                      | 31   |
| Pasirpogor                                 | 11                                     | 44   |
| Sindangkerta                               | 12                                     | 46   |
| <b>Sindangkerta</b>                        | <b>130</b>                             | <b>513</b>                                   |

Catatan/Note: ...

Sumber/Source: Kantor Kecamatan

## 2.2 SUMBER DAYA MANUSIA HUMAN RESOURCES

**Tabel** 2.2.1 **Jumlah Pegawai Negeri Sipil Menurut Pemerintah Daerah dan Jenis Kelamin, 2022**  
**Table** 2.2.1 **Number of Civil Servants by Local Government and Sex, 2022**

| Pemerintah Daerah<br><i>Local Government</i> | Laki-laki<br><i>Male</i> | Perempuan<br><i>Female</i> | Jumlah<br><i>Total</i> |
|--|--------------------------|----------------------------|------------------------|
| (1)  | (2)                      | (3)                        | (4)                    |
| Mekarwangi                                   | ...                      | ...                        | ...                    |
| Weniggalih                                   | ...                      | ...                        | ...                    |
| Wangunsari                                   | ...                      | ...                        | ...                    |
| Buninagara                                   | ...                      | ...                        | ...                    |
| Ckadu  | ...                      | ...                        | ...                    |
| Ranca senggang                               | ...                      | ...                        | ...                    |
| Cintakarya                                   | ...                      | ...                        | ...                    |
| Cicangkang girang                            | ...                      | ...                        | ...                    |
| Puncaksari                                   | ...                      | ...                        | ...                    |
| Pasirpogor                                   | ...                      | ...                        | ...                    |
| Sindangkerta                                 | ...                      | ...                        | ...                    |
| <b>Sindangkerta</b>                          | ...                      | ...                        | ...                    |

Catatan/Note: Data belum diperbarui

Sumber/Source: Kantor Kecamatan

**Tabel**  
**Table** 2.2.2

**Jumlah Pegawai Negeri Sipil Pemerintah Daerah  
Kecamatan Sindangkerta Menurut Tingkat Pendidikan  
dan Jenis Kelamin, 2022**  
**Number of Civil Servants of Sindangkerta Subdistrict  
Government by Educational Level and Sex,  
2022**

| <b>Tingkat Pendidikan</b><br><b>Educational Level</b> | <b>Laki-Laki</b><br><b>Male</b> | <b>Perempuan</b><br><b>Female</b> | <b>Jumlah</b><br><b>Total</b> |
|---|---------------------------------|-----------------------------------|-------------------------------|
| (1)   | (2)                             | (3)                               | (4)                           |
| Sekolah Dasar (SD)<br><i>Primary School</i>           | -                               | -                                 | -                             |
| SMP/Sederajat<br><i>Junior High School</i>            | -                               | -                                 | -                             |
| SMA/Sederajat<br><i>Senior High School</i>            | 3                               | 1                                 | 4                             |
| Diploma I/Akta I<br><i>Diploma I/Akta I</i>           | -                               | -                                 | -                             |
| Diploma II/Akta II<br><i>Diploma II/Akta II</i>       | -                               | -                                 | -                             |
| Diploma III/Akta III<br><i>Diploma III/Akta III</i>   | -                               | -                                 | -                             |
| Diploma IV/Akta IV<br><i>Diploma IV/Akta IV</i>       | -                               | -                                 | -                             |
| S1/Sarjana<br><i>Under Graduate/Bachelor</i>          | 8                               | -                                 | 8                             |
| S2/Pasca Sarjana<br><i>Graduate</i>                   | -                               | -                                 | -                             |
| S3/Doktor/Ph.D<br><i>Post Graduate</i>                | -                               | -                                 | -                             |
| <b>Jumlah/Total</b>                                   | 11                              | 1                                 | 12                            |

Catatan/Note: ...

Sumber/Source: Kantor Kecamatan



**PENDUDUK  
POPULATION**

<https://bandungbaratkab.bps.go.id>

**PENJELASAN TEKNIS**

1. Salah satu sumber data kependudukan adalah sensus penduduk yang dilaksanakan setiap sepuluh tahun sekali. Sensus penduduk telah dilaksanakan sebanyak tujuh kali sejak Indonesia merdeka, yaitu tahun 1961, 1971, 1980, 1990, 2000, 2010, dan 2020. Keenam sensus penduduk sebelumnya dilaksanakan dengan menggunakan metode tradisional, yaitu mencatat setiap penduduk dari rumah ke rumah. Pertama kalinya dalam sejarah sensus penduduk di Indonesia, Sensus Penduduk 2020 (SP2020) menggunakan metode kombinasi yaitu dengan memanfaatkan data Administrasi Kependudukan (Admuduk) dari Direktorat Jenderal Kependudukan dan Pencatatan Sipil (Ditjen Dukcapil) Kementerian Dalam Negeri (Kemendagri) sebagai data dasar pelaksanaan SP2020. Hal ini dirancang dan dilaksanakan sebagai upaya untuk mewujudkan "SATU DATA KEPENDUDUKAN INDONESIA". SP2020 mencakup seluruh penduduk yang tinggal di wilayah teritorial Indonesia, mencakup Warga Negara Indonesia (WNI) dan Warga Negara Asing (WNA) yang telah menetap atau berencana menetap di wilayah Indonesia selama minimal satu

**TECHNICAL NOTES**

1. *One of the sources of demographic data is population census, which is conducted every ten years. Population Census has been conducted seven times since Indonesia's independence: 1961, 1971, 1980, 1990, 2000, 2010, and 2020. The previous six population censuses were carried out using the traditional method, canvassing each person door-to-door. For the first time in the history of the population census in Indonesia, the 2020 Population Census (PC2020) used a combined method, that is utilizing Population Administration data managed by the Directorate General of Population and Civil Registration of the Ministry of Home Affairs as the basic data for the population census. This is designed and implemented as an effort to realize "ONE INDONESIAN POPULATION DATA". PC2020 covered all residents who live in Indonesia's territory, including Indonesian citizens (WNI) and foreign citizens (WNA) who have stayed or plan to stay in Indonesian territory for at least one year. The Indonesian citizens who are covered also include those who are abroad, namely members of the Diplomatic Corps of the Republic of Indonesia and their families abroad and members of the TNI/POLRI and their families who are carrying out Peacekeeping Missions abroad.*



tahun. WNI yang dicakup juga termasuk mereka yang berada di luar negeri, yaitu Anggota Korps Diplomatik Republik Indonesia beserta keluarganya di luar negeri dan Anggota TNI/POLRI beserta keluarganya yang sedang melakukan misi perdamaian di luar negeri. Untuk tahun yang tidak dilaksanakan sensus penduduk, data kependudukan diperoleh dari hasil proyeksi penduduk. Proyeksi penduduk merupakan suatu perhitungan ilmiah yang didasarkan pada asumsi dari komponen-komponen perubahan penduduk, yaitu kelahiran, kematian, dan migrasi (migrasi internasional dan migrasi risen antar provinsi). Proyeksi penduduk interim 2020-2023 dihitung menggunakan data dasar penduduk hasil perapihan umur dari data Administrasi Kependudukan dan SP2020 dengan menggunakan asumsi Angka Kelahiran Total sejak tahun 2020 konstan 2,1 (sesuai Proyeksi Survei Penduduk antar Sensus (SUPAS) 2015-2045), Angka Kematian Bayi (AKB) meneruskan hasil Proyeksi SUPAS 2015-2045, dan pola migrasi 2020 sama dengan pola migrasi hasil SUPAS 2015.

Dalam publikasi ini, data yang disajikan merupakan hasil SP2020 (September), dan hasil proyeksi penduduk interim 2020-2023 (pertengahan tahun/Juni).

*For the periods besides the census year, population projection is applied to estimate population for those years. The population projection is an estimation based on the demographic components, such as birth, death, and migration (international migration and recent migration). The interim population projection for 2020-2023 is calculated from the single age smoothed combined from Population Administration Data and the 2020 Population Census. It uses the assumption that the Total Fertility Rate (TFR) since 2020 is constant at 2.1 (according to the population projection of 2015-2045 Intercensal Population Survey (SUPAS)), Infant Mortality Rate (IMR) continues the results of the 2015-2045 SUPAS Projection, and the 2020 migration pattern is the same as the pattern of migration in SUPAS2015 results.*

*The data presented in this publication are the PC2020 results (September) and the 2020-2023 interim population projection results (midyear/June).*

2. Penduduk Indonesia adalah semua orang yang berdomisili di wilayah teritorial Indonesia, mencakup Warga Negara Indonesia (WNI) dan Warga Negara Asing (WNA) yang telah menetap selama satu tahun atau lebih atau berencana menetap di wilayah Indonesia selama minimal satu tahun. Pada sensus sebelumnya referensi waktu dalam konsep kependudukan adalah enam bulan. Perubahan ini didasari oleh UU No. 24 Tahun 2013 tentang Perubahan atas UU No. 23 Tahun 2006 tentang Administrasi Kependudukan pada Pasal 15.
  3. Laju pertumbuhan penduduk per tahun adalah angka yang menunjukkan rata-rata tingkat pertambahan penduduk per tahun dalam jangka waktu tertentu. Angka ini dinyatakan sebagai persentase dari penduduk dasar. Metode penghitungan laju pertumbuhan penduduk yang digunakan oleh BPS adalah metode geometrik.
  4. Kepadatan penduduk adalah ukuran persebaran penduduk yang menunjukkan jumlah penduduk untuk setiap kilometer persegi luas wilayah.
  5. Rasio jenis kelamin adalah perbandingan antara jumlah penduduk laki-laki dan jumlah penduduk perempuan pada suatu daerah dan waktu tertentu, yang biasanya dinyatakan dalam banyaknya penduduk laki-laki per 100 perempuan.
2. *The population of Indonesia are all people who live in Indonesia's territory, including Indonesian citizens and foreign citizens who have lived for one year or more or plan to stay in Indonesia territory for at least one year. In the previous census the time reference in the population concept was six months. This change is based on Law no.24 of 2013 concerning Amendments to Law no. 23 of 2006 concerning Population Administration in Article 15.*
  3. *Annual population growth rate is a number that shows the average rate of population growth per year in a certain period. This rate is a percentage of the basic population. The method used by Statistics Indonesia is the geometric method*
  4. *Population density is a measure of the distribution of the population which shows the total population for each square kilometer of area.*
  5. *Sex ratio is the ratio between total male population and female population in a certain area and at a certain time, which is usually stated in the number of male residents per 100 females.*

**ULASAN**

Terdapat kenaikan jumlah penduduk di Kecamatan Sindangkerta pada tahun 2021.

Sex ratio di Kecamatan Sindangkerta tahun 2021 adalah 102,76, hal ini berarti penduduk laki-laki lebih banyak daripada perempuan.

**DESCRIPTION**

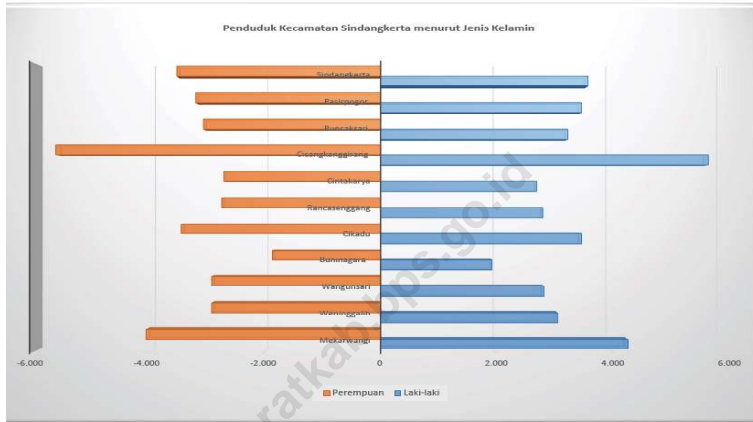
*The number of Population in Sindangkerta Subdistrict increases in 2021.*

*The population sex ratio in Sindangkerta Subdistrict in 2021 is 102,74. that means more female than male*

<https://bandungbaratkab.bps.go.id>

**Gambar** 3.1  
**Figures**

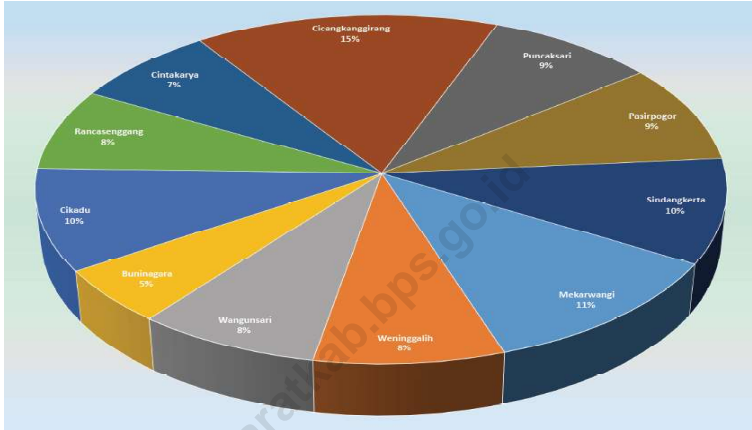
**Piramida Penduduk Kecamatan Sindangkerta, 2022**  
**Population Pyramid of Sindangkerta Subdistrict, 2022**



Sumber/Source: Dinas Kependudukan dan Pencatatan Sipil Provinsi Jawa Barat (Database SIAK Provinsi Jawa Barat Hasil KOnsolidasi per 31 Desember 2022) / Department of Population and Civil Registration of Jawa Barat Province (SIAK Database of Jawa Barat Province Consolidated Results as of December 31, 2022)

**Gambar** 3.2  
**Figures**

**Persentase Penduduk Kecamatan Sindangkerta Menurut Desa, 2022**  
**Percentage of Sindangkerta Subdistrict Population by Village, 2022**



Sumber/Source: Dinas Kependudukan dan Pencatatan Sipil Provinsi Jawa Barat (Database SIAK Provinsi Jawa Barat Hasil K0nsolidasi per 31 Desember 2022) / Department of Population and Civil Registration of Jawa Barat Province (SIAK Database of Jawa Barat Province Consolidated Results as of December 31, 2022)

**Tabel**  
**Table** 3.1**Penduduk, Distribusi Persentase Penduduk, Kepadatan Penduduk, Rasio Jenis Kelamin Penduduk Menurut Desa/ Kelurahan di Kecamatan Sindangkerta, 2022**  
*Population, Percentage Distribution of Population, Population Density, and Population Sex Ratio by Villages/ Kelurahan in Sindangkerta Subdistrict, 2022*

| Desa/Kelurahan<br>Village/Kelurahan | Penduduk/Population |                  |              |
|-------------------------------------|---------------------|------------------|--------------|
|                                     | Laki-Laki/Male      | Perempuan/Female | Jumlah/Total |
| (1)                                 | (2)                 | (3)              | (4)          |
| Mekarwangi                          | 4480                | 4420             | 8900         |
| Wangunsari                          | 2927                | 2975             | 5902         |
| Weninggalih                         | 2715                | 3007             | 5722         |
| Buninagara                          | 1797                | 1761             | 3558         |
| Cikadu                              | 2800                | 2840             | 5640         |
| Rancasenggang                       | 2991                | 2893             | 5884         |
| Cintakarya                          | 2443                | 2662             | 5105         |
| Cicangkanggiran                     | 5845                | 5800             | 5105         |
| Puncaksari                          | 2302                | 2400             | 4702         |
| Pasirpogor                          | 2630                | 2650             | 5280         |
| Sindangkerta                        | 2910                | 3070             | 5980         |
| <b>Sindangkerta</b>                 | <b>33840</b>        | <b>34478</b>     | <b>68318</b> |

Sumber/Source: Kantor Kecamatan

Lanjutan Tabel/*Continued Table 3.1*

| <b>Desa/Kelurahan<br/>Village/Kelurahan</b> | <b>Persentase Penduduk<br/>Percentage of Total<br/>Population</b> | <b>Kepadatan Penduduk<br/>(per Km<sup>2</sup>)<br/>Population Density<br/>per sq.km</b> | <b>Rasio Jenis Kelamin<br/>Penduduk<br/>Population Sex Ratio</b> |
|---|---|---|--|
| (1)   | (5)   | (6)   | (7)  |
| Mekarwangi                                  | ...   | ...   | ...  |
| Wangunsari                                  | ...   | ...   | ...  |
| Weninggalih                                 | ...   | ...   | ...  |
| Buninagara                                  | ...   | ...   | ...  |
| Cikadu                                      | ...   | ...   | ...  |
| Rancasenggang                               | ...   | ...   | ...  |
| Cintakarya                                  | ...   | ...   | ...  |
| Cicangkanggirang                            | ...   | ...   | ...  |
| Puncaksari                                  | ...   | ...   | ...  |
| Pasirpogor                                  | ...   | ...   | ...  |
| Sindangkerta                                | ...   | ...   | ...  |
| <b>Sindangkerta</b>                         | ...   | ...   | ...  |

Catatan/*Note:* ...Sumber/*Source:* Dinas Kependudukan dan Pencatatan Sipil Provinsi Jawa Barat (Database SIAK Provinsi Jawa Barat Hasil Konsolidasi per 31 Desember 2022) / Department of Population and Civil Registration of Jawa Barat Province (SIAK Database of Jawa Barat Province Consolidated Results as of December 31, 2022)

**Tabel**  
**Table** 3.2**Jumlah Penduduk Menurut Kelompok Umur dan Jenis Kelamin di Kecamatan Sindangkerta, 2022**  
**Number of Population by Age and Sex in Sindangkerta Subdistrict, 2022**

| Kelompok Umur<br><i>Age Groups</i> | Jenis Kelamin/Sex        |                            |                        |
|------------------------------------|--------------------------|----------------------------|------------------------|
|                                    | Laki-Laki<br><i>Male</i> | Perempuan<br><i>Female</i> | Jumlah<br><i>Total</i> |
| (1)                                | (2)                      | (3)                        | (4)                    |
| 0-4                                | 2408                     | 2050                       | 4098                   |
| 5-9                                | 2415                     | 2365                       | 4700                   |
| 10-14                              | 2730                     | 2735                       |                        |
| 15-19                              | 2232                     | 2233                       | 4465                   |
| 20-24                              | 2648                     | 2655                       | 5303                   |
| 25-29                              | 2210                     | 2230                       | 4440                   |
| 30-34                              | 2282                     | 2300                       | 4582                   |
| 35-39                              | 2392                     | 2393                       | 4785                   |
| 40-44                              | 2231                     | 2235                       | 4466                   |
| 45-49                              | 2230                     | 2240                       | 4470                   |
| 50-54                              | 2062                     | 2061                       | 4123                   |
| 55-59                              | 2214                     | 2226                       | 4440                   |
| 60-64                              | 2370                     | 2415                       | 4785                   |
| 65-69                              | 2205                     | 1210                       | 3415                   |
| 70-74                              | 1362                     | 1370                       | 2732                   |
| 75+                                | 1019                     | 1030                       | 2049                   |
| <b>Sindangkerta</b>                | <b>35010</b>             | <b>33748</b>               | <b>62853</b>           |

Catatan/Note: ...

Sumber/Source: Kantor Kecamatan



04

**SOSIAL DAN KESEJAHTERAAN RAKYAT**  
***SOCIAL AND WELFARE***

<https://bandungbaratkab.bps.go.id>

**PENJELASAN TEKNIS**

1. Jenjang Pendidikan Formal terdiri atas pendidikan dasar, pendidikan menengah, dan pendidikan tinggi. Jenis pendidikan yang diajarkan mencakup pendidikan umum, kejuruan, akademik, profesi, vokasi, keagamaan, dan khusus.
  - a. Pendidikan Dasar berbentuk Sekolah Dasar (SD) dan Madrasah Ibtidaiyah (MI) atau bentuk lain yang sederajat serta Sekolah Menengah Pertama (SMP) dan Madrasah Tsanawiyah (MTs), atau bentuk lain yang sederajat.
  - b. Pendidikan Menengah berbentuk Sekolah Menengah Atas (SMA), Madrasah Aliyah (MA), Sekolah Menengah Kejuruan (SMK), dan Madrasah Aliyah Kejuruan (MAK), atau bentuk lain yang sederajat.
  - c. Pendidikan Tinggi merupakan jenjang pendidikan setelah pendidikan menengah yang mencakup program pendidikan diploma, sarjana, magister, spesialis, dan doktor yang diselenggarakan oleh perguruan tinggi. Perguruan tinggi dapat berbentuk akademi, politeknik, sekolah tinggi, institut, atau universitas.
2. Rumah Sakit adalah tempat pemeriksaan dan perawatan kesehatan, biasanya berada di bawah pengawasan kesehatan, biasanya berada di bawah pengawasan dokter/tenaga

**TECHNICAL NOTES**

1. *The Formal Education Level consists of primary education, secondary education, and high education. The kind of education that taught consists of general education, vocational, academic, professional, religious, and specific education.*
  - a. *The Primary Education consists of Elementary School and Islamic Elementary School or other equivalent forms and Junior High School and MTs, or other equivalent forms.*
  - b. *The Secondary Education consists of the senior high school, MA, Vocational School, and Vocational Madrasah Aliyah, or other equivalent.*
  - c. *The High Education consists of the education level after the secondary education that consists of diplomas, bachelor, master, specialist, and doctoral degrees that are held by the college. The colleges can be academy, polytechnic, high school, institute, or university.*
2. *Hospital is a place for health check, usually controlled/ supervised by doctors/medical personnel to serve the ill patients to get outpatient or inpatient treatment services.*
3. *Maternity Hospital is a specialized hospital for childbirth, has specialist inspection service to pregnancy, childbirth, hospitalization and outpatient for mothers and children that is under the supervision of an obstetrician.*
4. *Public Health Center is technical*

- medis. yang melayani penderitaan yang sakit untuk berobat rawat jalan atau rawat inap.
3. Rumah Sakit Bersalin adalah sarana pelayanan kesehatan dengan izin sebagai rumah bersalin. dilengkapi pelayanan pemeriksaan kehamilan, persalinan serta pemeriksaan ibu dan anak yang berada di bawah pengawasan bidan senior.
  4. Puskesmas (Pusat Kesehatan Masyarakat) adalah unit pelaksana teknis dinas kesehatan kabupaten/kota yang mempunyai fungsi utama sebagai penyelenggara pelayanan kesehatan tingkat pertama. Wilayah kerja puskesmas maksimal adalah satu kecamatan dan untuk dapat menjangkau wilayah kerjanya. puskesmas mempunyai jaringan pelayanan yang meliputi unit Puskesmas Pembantu (Pustu), unit Puskesmas Keliling (Puskel), dan unit bidan desa/komunitas (Peraturan Menteri Kesehatan RI No. 75 Tahun 2015 Tentang Pusat Kesehatan Masyarakat).
  5. Posyandu (Pos Pelayanan Terpadu) merupakan salah satu bentuk Upaya Kesehatan Bersumber Daya Masyarakat (UKBDM) yang dikelola dan diselenggarakan dari, oleh, untuk, dan bersama masyarakat dalam penyelenggaraan pemanfaatan kesehatan.
- implementation unit of regency health department that have the primary function as a first-level health care providers. The working area standard of public health center is one Subdistrict and to reach their working areas. public health centers have a service network covering subsidiary of public health center. mobile public health center units. and midwife units (Regulation of the Minister of Health of Indonesia Number 75 Year 2015 about Public Health Center).*
5. *Integrated Services Post is one form of Health Efforts Human Sourced managed and organized from. by. for. and with the community in the implementation of health development. in order to empower people and provide convenience to the public in obtaining basic health services. primarily to accelerate the reduction in maternal and infant mortality (General Guidelines for Management of IHC by The Ministry of Health in collaboration with the Operations Working Group).*

guna member-dayakan masyarakat dan memberi-kan kemudahan kepada masyarakat dalam memperoleh pelayanan kese-hatan dasar. utamanya untuk mem-percepat penurunan angka kematian ibu dan bayi (Pedoman Umum Pe-ngelolaan Posyandu oleh Kementrian Kesehatan RI bekerja sama dengan Kelompok Kerja Operasional).

<https://bandungbaratkab.bps.go.id>

**ULASAN**

Kecamatan Sindangkerta memiliki sekolah dari tingkat TK, SD/MI/ Sederajat, SMP/Mts/Sederajat dan SMA/SMK/MA/Sederajat.

Terdapat beberapa desa yang tidak memiliki sarana kesehatan. Dari 11 desa di Kecamatan Sindangkerta yang memiliki Puskesmas hanya ada 8 desa.

**DESCRIPTION**

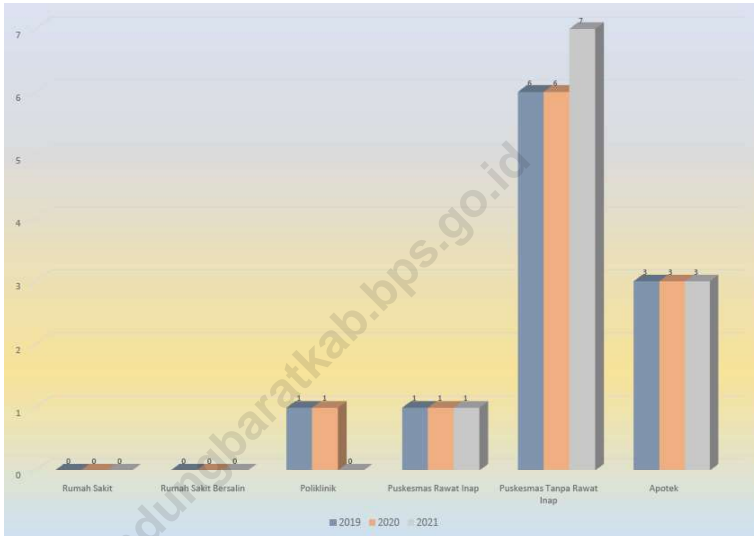
*Sindangkerta sub-district has schools ranging from Kindergarten, SD/MI/Equivalent, SMP/Mts/Equivalent and SMA/SMK/MA/Equivalent levels.*

*There are several villages that do not have health facilities. Of the 11 villages in Sindangkerta Subdistrict that have a Puskesmas, only 8 villages.*

<https://bandungbaratkab.bps.go.id>

**Gambar** 4.1  
**Figures**

**Jumlah Desa/Kelurahan yang memiliki Sarana Kesehatan di Kecamatan Sindangkerta, 2020-2022**  
**Number of Villages/Kelurahan Health Facilities in Sindangkerta Subdistrict, 2020-2022**

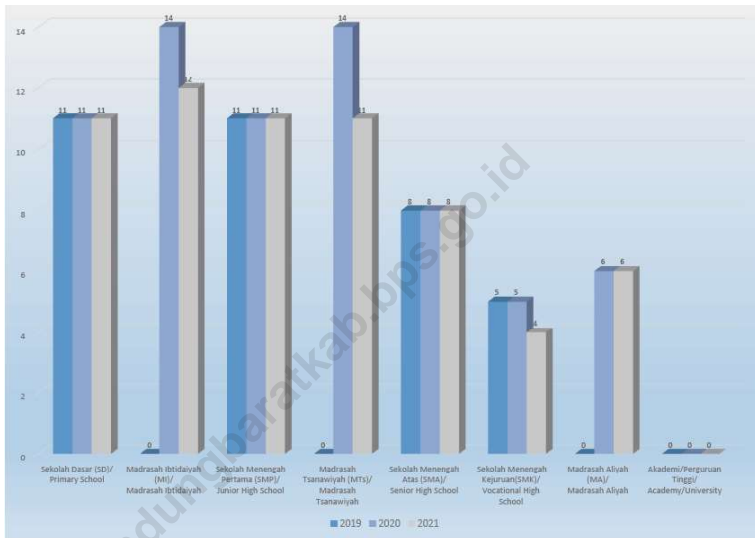


Catatan : ...

Sumber/Source : BPS, Pendataan Potensi Desa (Podes) 2019–2021/BPS-Statistics Indonesia, Village Potential Data Collecting 2020–2022

**Gambar** 4.2  
**Figures**

**Jumlah Desa/Kelurahan yang memiliki Sarana Pendidikan di Kecamatan Sindangkerta, 2020-2022**  
**Number of Villages/Kelurahan Education Facilities in Sindangkerta Subdistrict, 2020-2022**



Sumber/Source : BPS, Pendataan Potensi Desa (Podes) 2020, 2021 dan 2022/BPS-Statistics Indonesia, Village Potential Data Collecting 2020, 2021 and 2022

#### 4.1 PENDIDIKAN EDUCATION

**Tabel 4.1.1** Banyaknya Desa<sup>1</sup>/Kelurahan yang Memiliki Fasilitas Sekolah Menurut Tingkat Pendidikan di Kecamatan Sindangkerta, 2020-2022  
*Number of Villages<sup>1</sup>/Kelurahan Having Educational Facilities by Educational Level in Sindangkerta Subdistrict, 2020-2022*

| Tingkat Pendidikan<br><i>Educational Level</i>                   | 2020 | 2021 | 2022 |
|--|------|------|------|
| (1)  | (2)  | (3)  | (4)  |
| Sekolah Dasar (SD)<br><i>Primary School</i>                      | 11   | 11   |      |
| Madrasah Ibtidaiyah (MI)<br><i>Madrasah Ibtidaiyah</i>           | 14   | 12   |      |
| Sekolah Menengah Pertama (SMP)<br><i>Junior High School</i>      | 11   | 11   |      |
| Madrasah Tsanawiyah (MTs)<br><i>Madrasah Tsanawiyah (MTs)</i>    | 14   | 11   |      |
| Sekolah Menengah Atas (SMA)<br><i>Senior High School</i>         | 8    | 8    |      |
| Sekolah Menengah Kejuruan (SMK)<br><i>Vocational High School</i> | 5    | 4    |      |
| Madrasah Aliyah (MA)<br><i>Madrasah Aliyah</i>                   | 6    | 6    |      |
| Akademi/Perguruan Tinggi<br><i>Academy/University</i>            | -    | -    |      |

Catatan/Note: <sup>1</sup>Desa pada tabel ini termasuk Unit Permukiman Transmigrasi (UPT) yang masih dibina oleh kementerian terkait/  
*Villages in this table include Transmigration Settlement Unit which is still fostered by the relevant ministries.*

Sumber/Source: BPS, Pendataan Potensi Desa (Podes) 2021 dan 2022/BPS-Statistics Indonesia, *Village Potential Data Collecting 2021 and 2022*



**Tabel 4.1.2** Jumlah Sekolah Menurut Tingkat Pendidikan di Kecamatan, 2021/2022 dan 2022/2023  
**Number of Schools by Educational Level in Sindangkerta Subdistrict, 2021/2022 and 2022/2023**

| Tingkat Pendidikan<br>Educational Level  | Negeri/Public |           | Swasta/Private |           | Jumlah/Total |           |
|--|---------------|-----------|----------------|-----------|--------------|-----------|
|  | 2021/2022     | 2022/2022 | 2021/2022      | 2022/2023 | 2021/2022    | 2022/2023 |
| (1)  | (2)           | (3)       | (4)            | (5)       | (6)          | (7)       |
| Taman Kanak-Kanak (TK) <sup>1</sup> /Kindergarten <sup>1</sup>                       | ...           | ...       | 9              | ...       | 9            | ...       |
| Raudatul Athfal (RA) <sup>2</sup><br>Raudatul Athfal (RA) <sup>2</sup>               | ...           | ...       | 44             | 44        | 44           | 44        |
| Sekolah Dasar (SD) <sup>1</sup><br>Elementary Schools <sup>1</sup>                   | 39            | 39        | 2              | 2         | 41           | 41        |
| Madrasah Ibtidaiyah (MI) <sup>2</sup> /Madrasah Ibtidaiyah (MI) <sup>2</sup>         | -             | -         | 12             | 12        | 12           | 12        |
| Sekolah Menengah Pertama (SMP) <sup>1</sup> /Junior High Schools <sup>1</sup>        | 4             | 4         | 5              | 5         | 9            | 9         |
| Madrasah Tsanawiyah (MTs) <sup>2</sup> /Madrasah Tsanawiyah (MTs) <sup>2</sup>       | -             | -         | 11             | 11        | 11           | 11        |
| Sekolah Menengah Atas (SMA) <sup>1</sup> /Senior High Schools <sup>1</sup>           | 1             | 1         | 4              | 4         | 5            | 5         |
| Sekolah Menengah Kejuruan (SMK) <sup>1</sup><br>Vocational High Schools <sup>1</sup> | -             | -         | 4              | 4         | 4            | 4         |
| Madrasah Aliyah (MA) <sup>2</sup><br>Madrasah Aliyah (MA) <sup>2</sup>               | -             | -         | 6              | 6         | 6            | 6         |

Catatan/Note: <sup>3</sup> Seluruh Raudatul Athfal (RA) berstatus swasta/All Raudatul Athfal (RA) are private

Sumber/Source: <sup>1</sup> Kementerian Pendidikan, Kebudayaan, Riset, dan Teknologi, Sistem Data Pokok Pendidikan, data semester ganjil laporan sampai dengan 30 November 2021/Ministry of Education, Culture, Research, and Technology, Basic Education Data System, odd semester report data up to 30 November 2021

<sup>2</sup> Kementerian Agama, EMIS, data semester ganjil laporan sampai dengan 17 Februari 2022/Ministry of Religious Affairs, EMIS, odd semester report data up to 17 February 2022

**Tabel**  
**Table** 4.1.3**Jumlah Guru Menurut Tingkat Pendidikan di Kecamatan Sindangkertea, 2021/2022 dan 2022/2023**  
**Number of Teachers by Educational Level in Sindangkertea Subdistrict, 2021/2022 and 2022/2023**

| Tingkat Pendidikan<br>Educational Level  | Negeri/Public |           | Swasta/Private |           | Jumlah/Total |           |
|--|---------------|-----------|----------------|-----------|--------------|-----------|
|  | 2021/2022     | 2022/2022 | 2021/2022      | 2022/2023 | 2021/2022    | 2022/2023 |
| (1)  | (2)           | (3)       | (4)            | (5)       | (6)          | (7)       |
| Taman Kanak-Kanak (TK) <sup>1</sup> /Kindergarten <sup>1</sup>                               | ...           | ...       | 26             | ...       | 26           | ...       |
| Raudatul Athfal (RA) <sup>2</sup><br>Raudatul Athfal (RA) <sup>2</sup>                       | ...           | ...       | 76             | 74        | 76           | 74        |
| Sekolah Dasar (SD) <sup>1,3</sup><br>Elementary Schools <sup>1,3</sup>                       | 317           | 314       | 13             | 13        | 330          | 327       |
| Madrasah Ibtidaiyah (MI) <sup>2</sup> /Madrasah Ibtidaiyah (MI) <sup>2</sup>                 | -             | -         | 99             | 103       | 99           | 103       |
| Sekolah Menengah Pertama (SMP) <sup>1,3</sup> /<br>Junior High Schools <sup>1,3</sup>        | 90            | 98        | 53             | 48        | 143          | 146       |
| Madrasah Tsanawiyah (MTs) <sup>2</sup> /Madrasah Tsanawiyah (MTs) <sup>2</sup>               | -             | -         | 156            | 165       | 156          | 165       |
| Sekolah Menengah Atas (SMA) <sup>1,3</sup> /Senior High Schools <sup>1,3</sup>               | 25            | 37        | 51             | 59        | 76           | 96        |
| Sekolah Menengah Kejuruan (SMK) <sup>1,3,4</sup><br>Vocational High Schools <sup>1,3,4</sup> | -             | -         | 35             | 32        | 35           | 32        |
| Madrasah Aliyah (MA) <sup>2</sup><br>Madrasah Aliyah (MA) <sup>2</sup>                       | -             | -         | 103            | 115       | 103          | 115       |

Catatan/Note: <sup>3</sup> Jumlah guru termasuk kepala sekolah dan guru/The total of teachers including headmaster and teacher.

<sup>4</sup> Guru yang mengajar di dua sekolah atau lebih dihitung di masing-masing sekolah/Teacher who taught in two schools or more counted in every school.

Sumber/Source: <sup>1</sup> Kementerian Pendidikan, Kebudayaan, Riset, dan Teknologi, Sistem Data Pokok Pendidikan, data semester ganjil laporan sampai dengan 30 November 2021/Ministry of Education, Culture, Research, and Technology, Basic Education Data System, odd semester report data up to 30 November 2021

<sup>2</sup> Kementerian Agama, EMIS, data semester ganjil laporan sampai dengan 17 Februari 2022/Ministry of Religious Affairs, EMIS, odd semester report data up to 17 February 2022

**Tabel 4.1.4** Jumlah Murid Menurut Tingkat Pendidikan di Kecamatan Sindangkertea, 2021/2022 dan 2022/2023  
**Number of Pupils by Educational Level in Sindangkertea Subdistrict, 2021/2022 and 2022/2023**

| Tingkat Pendidikan<br>Educational Level  | Negeri/Public |           | Swasta/Private |           | Jumlah/Total |           |
|--|---------------|-----------|----------------|-----------|--------------|-----------|
|  | 2021/2022     | 2022/2022 | 2021/2022      | 2022/2023 | 2021/2022    | 2022/2023 |
| (1)  | (2)           | (3)       | (4)            | (5)       | (6)          | (7)       |
| Taman Kanak-Kanak (TK) <sup>1</sup> /Kindergarten <sup>1</sup>                       | ...           | ...       | 297            | ...       | 297          | ...       |
| Raudatul Athfal (RA) <sup>2</sup><br>Raudatul Athfal (RA) <sup>2</sup>               | ...           | ...       | 712            | 904       | 712          | 904       |
| Sekolah Dasar (SD) <sup>1</sup><br>Elementary Schools <sup>1</sup>                   | 6 158         | 6 076     | 159            | 189       | 6 317        | 6 265     |
| Madrasah Ibtidaiyah (MI) <sup>2</sup> /Madrasah Ibtidaiyah (MI) <sup>2</sup>         | -             | -         | 1 745          | 1 832     | 1 745        | 1 832     |
| Sekolah Menengah Pertama (SMP) <sup>1</sup> /Junior High Schools <sup>1</sup>        | 1 745         | 1 604     | 653            | 641       | 2 398        | 2 245     |
| Madrasah Tsanawiyah (MTs) <sup>2</sup> /Madrasah Tsanawiyah (MTs) <sup>2</sup>       | -             | -         | 1 472          | 1 437     | 1 472        | 1 437     |
| Sekolah Menengah Atas (SMA) <sup>1</sup> /Senior High Schools <sup>1</sup>           | 736           | 871       | 1 193          | 1 279     | 1 929        | 2 150     |
| Sekolah Menengah Kejuruan (SMK) <sup>1</sup><br>Vocational High Schools <sup>1</sup> | -             | -         | 611            | 523       | 611          | 523       |
| Madrasah Aliyah (MA) <sup>2</sup><br>Madrasah Aliyah (MA) <sup>2</sup>               | -             | -         | 787            | 743       | 787          | 743       |

Catatan/Note: <sup>3</sup> Jumlah guru termasuk kepala sekolah dan guru/The total of teachers including headmaster and teacher.

<sup>4</sup> Guru yang mengajar di dua sekolah atau lebih dihitung di masing-masing sekolah/Teacher who taught in two schools or more counted in every school.

Sumber/Source: <sup>1</sup> Kementerian Pendidikan, Kebudayaan, Riset, dan Teknologi, Sistem Data Pokok Pendidikan, data semester ganjil laporan sampai dengan 30 November 2021/Ministry of Education, Culture, Research, and Technology, Basic Education Data System, odd semester report data up to 30 November 2021

<sup>2</sup> Kementerian Agama, EMIS, data semester ganjil laporan sampai dengan 17 Februari 2022/Ministry of Religious Affairs, EMIS, odd semester report data up to 17 February 2022

## 4.2 KESEHATAN HEALTH

**Tabel 4.2.1** Banyaknya Desa<sup>1</sup>/Kelurahan yang Memiliki Sarana Kesehatan Menurut Jenis Sarana Kesehatan di Kecamatan Sindangkerta, 2021–2022  
*Number of Villages<sup>1</sup>/Kelurahan Health Facilities by Type of Health Facilities in Sindangkerta Subdistrict, 2021–2022*

| Jenis Sarana Kesehatan<br><i>Type of Health Facilities</i>                       | 2020 | 2021 | 2021 |
|--|------|------|------|
| (1)  | (2)  | (3)  | (4)  |
| Rumah Sakit<br><i>Hospital</i>   | –    | –    | –    |
| Rumah Sakit Bersalin<br><i>Maternity Hospital</i>                                | –    | –    | –    |
| Poliklinik/Balai Pengobatan<br><i>Polyclinic</i>                                 | 1    | –    | –    |
| Puskesmas Rawat Inap<br><i>Public Health Center with Inpatient Care</i>          | 1    | 1    | 1    |
| Puskesmas Tanpa Rawat Inap<br><i>Public Health Center without Inpatient Care</i> | 6    | 7    | 7    |
| Apotek<br><i>Pharmacy</i>  | 3    | 3    | 3    |

Catatan/Note: ...

Sumber/Source: BPS, Pendataan Potensi Desa (Podes) 2020–2022/BPS-Statistics Indonesia, Village Potential Data Collecting 2020–2022

**Tabel**  
**Table 4.2.2****Banyaknya Warga Penderita Kekurangan Gizi Menurut  
Desa/Kelurahan di Kecamatan Sindangkerta, 2021**  
**Number of People with Malnutrition by Villages/Kelurahan  
in Sindangkerta Subdistrict, 2021**

| Desa/Kelurahan<br>Village/Kelurahan | 2020     |
|-------------------------------------|----------|
| (1)                                 | (2)      |
| Mekarwangi                          | -        |
| Weniggalih                          | -        |
| Wangunsari                          | -        |
| Buninagara                          | -        |
| Ckadu                               | -        |
| Ranca senggang                      | -        |
| Cintakarya                          | -        |
| Cicangkang girang                   | -        |
| Puncaksari                          | -        |
| Pasirpogor                          | -        |
| Sindangkerta                        | -        |
| <b>Sindangkerta</b>                 | <b>-</b> |

Catatan/Note: ...

Sumber/Source: BPS, Pendataan Potensi Desa (Podes) 2021/BPS-Statistics Indonesia, Village Potential Data Collecting 2021

### 4.3 PERUMAHAN DAN LINGKUNGAN HOUSING AND ENVIRONMENT

**Tabel** 4.3.1 **Banyaknya Desa/Kelurahan Menurut Sumber Air Minum Sebagian Besar Keluarga di Kecamatan Sindangkerta, 2020–2022**  
*Number of Villages/Kelurahan by Drinking Water Source of Majority Family in Sindangkerta Subdistrict, 2020–2022*

| Sumber Air Minum<br>Source of Drinking Water   | 2020 | 2021 | 20212 |
|--|------|------|-------|
| (1)  | (2)  | (3)  | (4)   |
| Air Kemasan Bermerk/ <i>Branded Bottled Water</i>  | -    | -    | -     |
| Air Isi Ulang/ <i>Refil Water</i>  | -    | -    | -     |
| Leding Dengan Meteran/ <i>Metered Piped Water</i>  | -    | -    | -     |
| Leding Tanpa Meteran/ <i>Non Metered Piped Water</i>   | -    | -    | -     |
| Sumur Bor atau Pompa/ <i>Artesian Well or Pumped Water</i>                                     | 8    | 8    | 8     |
| Sumur/ <i>Well</i>   | -    | -    | -     |
| Mata Air/ <i>Spring</i>  | 3    | 3    | 3     |
| Sungai/Danau/Kolam/ Waduk/Situ/<br>Embung/Bendungan/ <i>River/Lake/Pond/<br/>Reservoir/Dam</i> | -    | -    | -     |
| Air Hujan/ <i>Rainwater</i>  | -    | -    | -     |
| Lainnya/ <i>Others</i>   | -    | -    | -     |

Catatan/*Note*: ...

Sumber/*Source*: BPS, Pendataan Potensi Desa (Podes) 2020–2022/*BPS-Statistics Indonesia, Village Potential Data Collecting 2020–2022*

**Tabel**  
**Table 4.3.2****Banyaknya Keluarga Menurut Desa/Kelurahan dan Jenis Pengguna Listrik di Kecamatan Sindangkerta, 2022**  
**Number of Family by Villages/Kelurahan and Type of Electricity Consumer in Sindangkerta Subdistrict, 2022**

| Desa/Kelurahan<br>Village/Kelurahan | Pengguna Listrik<br>Electricity Consumer |  |                 | Bukan<br>Pengguna<br>Listrik<br>Not Electricity<br>Consumer |
|-------------------------------------|--|--|-----------------|---|
|                                     | PLN<br>State Electricity<br>Company      | Non PLN<br>Non-State<br>Electricity<br>Company | Jumlah<br>Total |   |
| (1)                                 | (2)                                      | (3)  | (4)             | (5)   |
| Mekarwangi                          | 2 899                                    | 0  | 2 899           | 0   |
| Weniggalih                          | 2 154                                    | 0  | 2 154           | 0   |
| Wangunsari                          | 2 127                                    | 0  | 2 127           | 0   |
| Buninagara                          | 1 489                                    | 0  | 1 489           | 0   |
| Ckadu                               | 2 287                                    | 0  | 2 287           | 0   |
| Ranca senggang                      | 1 880                                    | 0  | 1 880           | 0   |
| Cintakarya                          | 1 585                                    | 0  | 1 585           | 0   |
| Cicangkang girang                   | 3 722                                    | 0  | 3 722           | 0   |
| Puncaksari                          | 1 788                                    | 0  | 1 788           | 0   |
| Pasirpogor                          | 2 113                                    | 0  | 2 113           | 0   |
| Sindangkerta                        | 1 998                                    | 0  | 1 998           | 0   |
| <b>Sindangkerta</b>                 | <b>24 042</b>                            | <b>0</b>                                       | <b>24 042</b>   | <b>0</b>  |

Catatan/Note: ...

Sumber/Source: BPS, Pendataan Potensi Desa (Podes) 2021/BPS-Statistics Indonesia, Village Potential Data Collecting 2021

**Tabel**  
**Table** 4.3.3

**Banyaknya Desa/Kelurahan Menurut Sumber Penerangan  
Jalan Utama Desa/Kelurahan di Kecamatan Sindangkerta,  
2020–2022**  
*Number of Villages/Kelurahan by Source of Villages/  
Kelurahan's Main Street Illumination in Sindangkerta  
Subdistrict, 2020–2022*

| Sumber Penerangan Jalan Utama<br><i>Source of Main Street Illumination</i> | 2020 | 2021 | 20212 |
|--|------|------|-------|
| (1)  | (2)  | (3)  | (4)   |
| Listrik Pemerintah/ <i>State Electricity</i>                               | 3    | 3    | 3     |
| Listrik Non Pemerintah/ <i>Non-State Electricity</i>                       | 8    | 8    | 8     |
| Non Listrik/ <i>Non-Electric</i>   | 0    | 0    | 0     |

Catatan/Note: ...

Sumber/Source: BPS, Pendataan Potensi Desa (Podes) 2019–2021/BPS-Statistics Indonesia, Village Potential Data Collecting 2020–2022



**Tabel**  
**Table 4.3.4****Banyaknya Desa/Kelurahan Menurut Penggunaan Fasilitas  
Tempat Buang Air Besar Sebagian Besar Keluarga di  
Kecamatan Sindangkerta, 2020–2022**  
*Number of Villages/Kelurahan by Toilet Facility Used by  
Majority Family in Sindangkerta Subdistrict, 2020–2022*

| <b>Fasilitas Tempat Buang Air Besar<br/>Toilet Facility</b> | <b>2020</b> | <b>2021</b> | <b>20212</b> |
|---|-------------|-------------|--------------|
| (1)   | (2)         | (3)         | (4)          |
| <b>Jamban/Toilet</b>  | 11          | 11          | 11           |
| Sendiri/Private   | 11          | 11          | 11           |
| Bersama/Shared  | -           | -           | -            |
| Umum/Public   | -           | -           | -            |
| <b>Bukan Jamban/Non-Toilet</b>                              | -           | -           | -            |
| <b>Jumlah/Total</b>   | <b>11</b>   | <b>11</b>   | <b>11</b>    |

Catatan/Note: ...

Sumber/Source: BPS, Pendataan Potensi Desa (Podes) 2019–2021/BPS-Statistics Indonesia, Village Potential Data Collecting 2020–2022

**Tabel** 4.3.5  
**Table**

**Banyaknya Desa/Kelurahan Menurut Jenis Bahan Bakar untuk Memasak yang Digunakan Sebagian Besar Keluarga di Kecamatan Sindangkerta, 2022**  
**Number of Villages/Kelurahan by Type of Cooking Fuel Used by Majority Family in Sindangkerta Subdistrict, 2022**

| Jenis Bahan Bakar untuk Memasak<br><i>Type of Cooking Fuel</i> | 2022 |
|--|------|
| (1)  | (2)  |
| Listrik/ <i>Electric</i>                                       | 11   |
| Elpiji 5,5 kg/ <i>Blue Gas 5.5 kg-LPG</i>                      | 11   |
| Elpiji 12 kg/ <i>12 kg-LPG</i>                                 | 6    |
| Elpiji 3 kg/ <i>3 kg-LPG</i>                                   | 11   |
| Gas Kota/ <i>City Gas</i>                                      | -    |
| Biogas/ <i>Biogas</i>  | 1    |
| Minyak Tanah/ <i>Kerosene</i>                                  | -    |
| Briket/ <i>Briquettes</i>                                      | -    |
| Arang/ <i>Charcoal</i>   | -    |
| Kayu Bakar/ <i>Firewood</i>                                    | 11   |
| Lainnya/ <i>Others</i>   | -    |
| <b>Jumlah/Total</b>  |      |

Catatan/Note: ...

Sumber/Source: BPS, Pendataan Potensi Desa (Podes) 2022/BPS-Statistics Indonesia, Village Potential Data Collecting 2022

#### 4.4 AGAMA DAN SOSIAL LAINNYA RELIGION AND OTHER SOCIAL AFFAIRS

**Tabel** 4.4.1 **Jumlah Tempat Peribadatan Menurut Desa/Kelurahan di Kecamatan Sindangkerta, 2022**  
**Table** 4.4.1 **Number of Worship Places by Villages/Kelurahan in Sindangkerta Subdistrict, 2022**

| Desa/Kelurahan<br>Village/Kelurahan | Masjid<br>Mosque | Mushola<br>Pray<br>Room | Gereja<br>Protestan<br>Protestant<br>Church | Gereja<br>Katholik<br>Catholic<br>Church | Pura<br>Temple | Vihara   |
|-------------------------------------|------------------|-------------------------|---|--|----------------|----------|
| (1)                                 | (2)              | (3)                     | (4)   | (5)                                      | (6)            | (7)      |
| Mekarwangi                          | 15               | 39                      | 0   | 0  | 0              | 0        |
| Weniggalih                          | 26               | 30                      | 0   | 0  | 0              | 0        |
| Wangunsari                          | 25               | 55                      | 0   | 0  | 0              | 0        |
| Buninagara                          | 15               | 22                      | 0   | 0  | 0              | 0        |
| Ckadu                               | 23               | 27                      | 0   | 0  | 0              | 0        |
| Ranca senggang                      | 24               | 39                      | 0   | 0  | 0              | 0        |
| Cintakarya                          | 9                | 21                      | 0   | 0  | 0              | 0        |
| Cicangkang girang                   | 17               | 34                      | 0   | 0  | 0              | 0        |
| Puncaksari                          | 11               | 16                      | 0   | 0  | 0              | 0        |
| Pasirpogor                          | 15               | 24                      | 0   | 0  | 0              | 0        |
| Sindangkerta                        | 18               | 46                      | 0   | 0  | 0              | 0        |
| <b>Sindangkerta</b>                 | <b>198</b>       | <b>353</b>              | <b>0</b>                                    | <b>0</b>                                 | <b>0</b>       | <b>0</b> |

Catatan/Note: ...

Sumber/Source: BPS, Pendataan Potensi Desa (Podes) 2021/BPS-Statistics Indonesia, Village Potential Data Collecting 2022

**Tabel**  
**Table** 4.4.2

**Banyaknya Kejadian Bencana Alam Menurut Desa/  
Kelurahan dan Jenis Bencana Alam di Kecamatan  
Sindangkerta, 2022**  
*Number of Natural Disaster Events by Villages/Kelurahan  
and Type of Natural Disaster in Subdistrict, 2022*

| <b>Desa/Kelurahan</b><br><i>Village/Kelurahan</i> | <b>Gempa Bumi</b><br><i>Earthquake</i> | <b>Tsunami</b><br><i>Tsunami</i> | <b>Gunung<br/>Meletus</b><br><i>Volcanic<br/>Eruption</i> | <b>Tanah Longsor</b><br><i>Landslide</i> |
|---|--|----------------------------------|---|--|
| (1)   | (2)                                    | (3)                              | (4)   | (5)                                      |
| Mekarwangi  | 1                                      | 0                                | 0   | 0  |
| Weniggalih  | 2                                      | 0                                | 0   | 0  |
| Wangunsari  | 2                                      | 0                                | 0   | 1  |
| Buninagara  | 1                                      | 0                                | 0   | 0  |
| Ckadu   | 2                                      | 0                                | 0   | 1  |
| Ranca senggang                                    | 3                                      | 0                                | 0   | 0  |
| Cintakarya  | 1                                      | 0                                | 0   | 0  |
| Cicangkang girang                                 | 1                                      | 0                                | 0   | 1  |
| Puncaksari  | 2                                      | 0                                | 0   | 2  |
| Pasirpogor  | 2                                      | 0                                | 0   | 0  |
| Sindangkerta                                      | 2                                      | 0                                | 0   | 0  |
| <b>Sindangkerta</b>                               | <b>19</b>                              | <b>0</b>                         | <b>0</b>  | <b>5</b>                                 |

Catatan/Note: ...

Sumber/Source: BPS, Pendataan Potensi Desa (Podes) 2022/BPS-Statistics Indonesia, Village Potential Data Collecting 2022

Lanjutan Tabel/*Continued Table 4.4.2*

| <b>Desa/Kelurahan<br/>Village/Kelurahan</b> | <b>Banjir<br/>Floods</b> | <b>Banjir Bandang<br/>Flash Floods</b> | <b>Kekeringan<br/>Drought</b> | <b>Kebakaran<br/>Hutan<br/>dan Lahan<br/>Forest and Land<br/>Fires</b> |
|---|--------------------------|--|-------------------------------|--|
| (1)   | (6)                      | (7)                                    | (8)                           | (9)  |
| Mekarwangi                                  | 0                        | 0                                      | 0                             | 0  |
| Weniggalih                                  | 0                        | 0                                      | 0                             | 0  |
| Wangunsari                                  | 0                        | 0                                      | 0                             | 0  |
| Buninagara                                  | 0                        | 0                                      | 0                             | 0  |
| Ckadu                                       | 0                        | 0                                      | 0                             | 0  |
| Ranca senggang                              | 0                        | 0                                      | 0                             | 0  |
| Cintakarya                                  | 0                        | 0                                      | 0                             | 0  |
| Cicangkang girang                           | 0                        | 0                                      | 0                             | 0  |
| Puncaksari                                  | 0                        | 0                                      | 0                             | 0  |
| Pasirpogor                                  | 0                        | 0                                      | 0                             | 0  |
| Sindangkerta                                | 0                        | 0                                      | 0                             | 0  |
| <b>Sindangkerta</b>                         | <b>0</b>                 | <b>0</b>                               | <b>0</b>                      | <b>0</b>   |

Catatan/Note: ...

Sumber/Source: BPS, Pendataan Potensi Desa (Podes) 2021/BPS-Statistics Indonesia, Village Potential Data Collecting 2022

Lanjutan Tabel/*Continued Table* 4.4.2

| <b>Desa/Kelurahan<br/>Village/Kelurahan</b> | <b>Angin Puyuh/<br/>Puting Beliung/<br/>Topan<br/>Tornado/Typhoon</b> | <b>Gelombang<br/>Pasang<br/>Tidal Wave</b> | <b>Abrasi<br/>Abrasion</b> |
|---|---|--|----------------------------|
| (1)   | (10)  | (11)                                       | (12)                       |
| Mekarwangi                                  | 0   | 0  | 0                          |
| Weniggalih                                  | 0   | 0  | 0                          |
| Wangunsari                                  | 0   | 0  | 0                          |
| Buninagara                                  | 0   | 0  | 0                          |
| Ckadu                                       | 0   | 0  | 0                          |
| Ranca senggang                              | 0   | 0  | 0                          |
| Cintakarya                                  | 0   | 0  | 0                          |
| Cicangkang girang                           | 0   | 0  | 0                          |
| Puncaksari                                  | 0   | 0  | 0                          |
| Pasirpogor                                  | 0   | 0  | 0                          |
| Sindangkerta                                | 0   | 0  | 0                          |
| <b>Sindangkerta</b>                         | <b>0</b>  | <b>0</b>                                   | <b>0</b>                   |

Catatan/*Note*: ...Sumber/*Source*: BPS, Pendataan Potensi Desa (Podes) 2021/*BPS-Statistics Indonesia, Village Potential Data Collecting 2022*

**Tabel**  
**Table** 4.4.3

**Banyaknya Korban Jiwa Akibat Bencana Alam Menurut Desa/Kelurahan dan Jenis Bencana Alam di Kecamatan Sindangkerta, 2021**  
**Number of Fatalities Due to Natural Disasters by Villages/ Kelurahan and Type of Natural Disaster in Sindangkerta Subdistrict, 2021**

| Desa/Kelurahan<br><i>Village/Kelurahan</i> | Gempa Bumi<br><i>Earthquake</i> | Tsunami<br><i>Tsunami</i> | Gunung<br>Meletus<br><i>Volcanic<br/>Eruption</i> | Tanah Longsor<br><i>Landslide</i> |
|--|---------------------------------|---------------------------|---|-----------------------------------|
| (1)  | (2)                             | (3)                       | (4)   | (5)                               |
| Mekarwangi                                 | -                               | -                         | -   | -                                 |
| Weniggalih                                 | -                               | -                         | -   | -                                 |
| Wangunsari                                 | -                               | -                         | -   | -                                 |
| Buninagara                                 | -                               | -                         | -   | -                                 |
| Ckadu                                      | -                               | -                         | -   | -                                 |
| Ranca senggang                             | -                               | -                         | -   | -                                 |
| Cintakarya                                 | -                               | -                         | -   | -                                 |
| Cicangkang girang                          | -                               | -                         | -   | -                                 |
| Puncaksari                                 | -                               | -                         | -   | -                                 |
| Pasirpogor                                 | -                               | -                         | -   | -                                 |
| Sindangkerta                               | -                               | -                         | -   | -                                 |
| <b>Sindangkerta</b>                        | -                               | -                         | -   | -                                 |

Catatan/Note: ...

Sumber/Source: BPS, Pendataan Potensi Desa (Podes) 2021/BPS-Statistics Indonesia, Village Potential Data Collecting 2022

Lanjutan Tabel/*Continued Table* 4.4.3

| <b>Desa/Kelurahan<br/>Village/Kelurahan</b> | <b>Banjir<br/>Floods</b> | <b>Banjir Bandang<br/>Flash Floods</b> | <b>Kekeringan<br/>Drought</b> | <b>Kebakaran<br/>Hutan<br/>dan Lahan<br/>Forest and Land<br/>Fires</b> |
|---|--------------------------|--|-------------------------------|--|
| (1)   | (6)                      | (7)                                    | (8)                           | (9)  |
| Mekarwangi                                  | -                        | -                                      | -                             | -  |
| Weniggalih                                  | -                        | -                                      | -                             | -  |
| Wangunsari                                  | -                        | -                                      | -                             | -  |
| Buninagara                                  | -                        | -                                      | -                             | -  |
| Ckadu                                       | -                        | -                                      | -                             | -  |
| Ranca senggang                              | -                        | -                                      | -                             | -  |
| Cintakarya                                  | -                        | -                                      | -                             | -  |
| Cicangkang girang                           | -                        | -                                      | -                             | -  |
| Puncaksari                                  | -                        | -                                      | -                             | -  |
| Pasirpogor                                  | -                        | -                                      | -                             | -  |
| Sindangkerta                                | -                        | -                                      | -                             | -  |
| <b>Sindangkerta</b>                         | -                        | -                                      | -                             | -  |

Catatan/Note: ...

Sumber/Source: BPS, Pendataan Potensi Desa (Podes) 2021/BPS-Statistics Indonesia, Village Potential Data Collecting 2022



Lanjutan Tabel/*Continued Table* 4.4.3

| Desa/Kelurahan<br><i>Village/Kelurahan</i> | Angin Puyuh/<br>Puting Beliung/<br>Topan<br><i>Tornado/Typhoon</i> | Gelombang<br>Pasang<br>Tidal Wave | Abrasi<br>Abrasion |
|--|--|-----------------------------------|--------------------|
| (1)  | (10)   | (11)                              | (12)               |
| Mekarwangi                                 | -  | -                                 | -                  |
| Weniggalih                                 | -  | -                                 | -                  |
| Wangunsari                                 | -  | -                                 | -                  |
| Buninagara                                 | -  | -                                 | -                  |
| Ckadu                                      | -  | -                                 | -                  |
| Ranca senggang                             | -  | -                                 | -                  |
| Cintakarya                                 | -  | -                                 | -                  |
| Cicangkang girang                          | -  | -                                 | -                  |
| Puncaksari                                 | -  | -                                 | -                  |
| Pasirpogor                                 | -  | -                                 | -                  |
| Sindangkerta                               | -  | -                                 | -                  |
| <b>Sindangkerta</b>                        | -  | -                                 | -                  |

Catatan/*Note*: ...

Sumber/*Source*: BPS, Pendataan Potensi Desa (Podes) 2021/*BPS-Statistics Indonesia, Village Potential Data Collecting 2022*

**Tabel**  
**Table** 4.4.4

**Keberadaan Fasilitas/Upaya Antisipasi/Mitigasi  
Bencana Alam Menurut Desa/Kelurahan di Kecamatan  
Sindangkerta, 2022**  
*Existence of Facilities/Efforts for Anticipation/Mitigation  
of Natural Disasters by Villages/Kelurahan by Villages/  
Kelurahan in Sindangkerta Subdistrict, 2022*

| <b>Desa/Kelurahan<br/>Village/Kelurahan</b> | <b>Sistem Peringatan<br/>Dini Bencana Alam<br/>Natural Disaster Early<br/>Warning System</b> | <b>Sistem Peringatan<br/>Dini Khusus Tsunami<br/>Tsunami Early<br/>Warning System</b> | <b>Perlengkapan<br/>Keselamatan<br/>Safety Equipment</b> |
|---|--|---|--|
| (1)   | (2)  | (3)   | (4)  |
| Mekarwangi                                  | 2  | 0   | 2  |
| Weniggalih                                  | 2  | 0   | 2  |
| Wangunsari                                  | 2  | 0   | 2  |
| Buninagara                                  | 2  | 0   | 2  |
| Ckadu                                       | 2  | 0   | 2  |
| Ranca senggang                              | 2  | 0   | 2  |
| Cintakarya                                  | 2  | 0   | 2  |
| Cicangkang girang                           | 2  | 0   | 2  |
| Puncaksari                                  | 2  | 0   | 2  |
| Pasirpogor                                  | 2  | 0   | 2  |
| Sindangkerta                                | 2  | 0   | 2  |
| <b>Sindangkerta</b>                         | <b>2</b>   | <b>0</b>  | <b>2</b>   |

Catatan/Note: Kode 0 : Bukan Wilayah Potensi Tsunami  
1 : Ada  
2 : Tidak ada

Sumber/Source: BPS, Pendaataan Potensi Desa (Podes) 2021/BPS-Statistics Indonesia, Village Potential Data Collecting 2022

Lanjutan Tabel/Continued Table 4.4.4

| Desa/Kelurahan<br>Village/Kelurahan | Rambu-Rambu dan<br>Jalur Evakuasi Bencana<br>Sign and Evacuation Route | Pembuatan, Perawatan, atau<br>Normalisasi: Sungai, Kanal,<br>Tanggul, Parit, Drainase, Waduk,<br>Pantai, dll<br>Manufacture, Maintenance, or<br>Normalization: Rivers, Canals,<br>Embankment, etc |
|-------------------------------------|--|---|
| (1)                                 | (5)  | (6)   |
| Mekarwangi                          | 2  | 2   |
| Weniggalih                          | 2  | 2   |
| Wangunsari                          | 2  | 2   |
| Buninagara                          | 2  | 2   |
| Ckadu                               | 2  | 2   |
| Ranca senggang                      | 2  | 2   |
| Cintakarya                          | 2  | 2   |
| Cicangkang girang                   | 2  | 2   |
| Puncaksari                          | 2  | 2   |
| Pasirpogor                          | 2  | 2   |
| Sindangkerta                        | 2  | 2   |
| <b>Sindangkerta</b>                 | 2  | 2   |

Catatan/Note: Kode 0 : Bukan Wilayah Potensi Tsunami  
 1 : Ada  
 2 : Tidak ada

Sumber/Source: BPS, Pendataan Potensi Desa (Podes) 2021/BPS-Statistics Indonesia, Village Potential Data Collecting 2022

**Tabel**  
**Table** 4.4.5

**Banyaknya Desa/Kelurahan yang Memiliki Kelompok Kegiatan Olahraga Menurut Jenis Olahraga dan Ketersediaan Fasilitas/Lapangan Olahraga di Kecamatan Sindangkerta, 2022**  
**Number of Villages/Kelurahan Having Sport Activities Groups by Type of Sport and Availability of Sport Facilities/Fields in Sindangkerta Subdistrict, 2022**

| Jenis Olahraga<br><i>Type of Sport</i>              | Kondisi Fasilitas/Lapangan Olahraga<br><i>Condition of Sport Facilities/Fields</i> |              |             | Tidak Ada Fasilitas/<br>Lapangan Olahraga<br><i>No Sport Facilities/<br/>Fields</i> |
|---|--|--------------|-------------|---|
|   | Baik   | Rusak Sedang | Rusak Parah |   |
| (1)   | (2)  | (3)          | (4)         | (5)   |
| Sepak Bola/ <i>Soccer</i>                           | 7  | -            | -           | 4   |
| Bola Voli/ <i>Volley Ball</i>                       | 11   | -            | -           | -   |
| Bulu Tangkis/ <i>Badminton</i>                      | 10   | -            | -           | 1   |
| Bola Basket/ <i>Basket Ball</i>                     | -  | -            | -           | 11  |
| Tenis Lapangan/ <i>Court Tennis</i>                 | -  | -            | -           | 11  |
| Tenis Meja/ <i>Table Tennis</i>                     | 11   | -            | -           | -   |
| Futsal/ <i>Futsal</i>                               | 4  | -            | -           | 7   |
| Renang/ <i>Swimming</i>                             | 2  | -            | -           | 9   |
| Bela Diri/ <i>Martial Arts</i>                      | 11   | -            | -           | -   |
| Bilyard/ <i>Billiards</i>                           | -  | -            | -           | 11  |
| Fitnes, Aerobik, dll/ <i>Fitness, Aerobics, etc</i> | -  | -            | -           | 11  |
| Lainnya/ <i>Others</i>                              | -  | -            | -           | 11  |

Catatan/Note: ...

Sumber/Source: BPS, Pendataan Potensi Desa (Podes) 2021/BPS-Statistics Indonesia, Village Potential Data Collecting 2022

**05**

**PERTANIAN  
AGRICULTURE**

<https://bandungbaratkab.bps.go.id>

**PENJELASAN TEKNIS**

1. Luas panen adalah luas tanaman sayuran, buah-buahan, biofarmaka dan tanaman hias yang yang diambil hasilnya/ dipanen pada periode pelaporan.
2. Luas panen untuk tanaman sayuran: luas tanaman yang dipanen sekaligus/habis/ dibongkar dan luas tanaman yang dipanen berkali-kali (lebih dari satu kali)/belum habis. a. Tanaman yang dipanen sekaligus/ habis/dibongkar adalah tanaman yang sehabis panen langsung dibongkar/ dicabut, terdiri dari bawang merah, bawang putih, bawang daun, kentang, kol/ kubis, kembang kol, petsai/sawi, wortel, lobak, dan kacang merah. b. Tanaman yang dipanen berkali-kali (lebih dari satu kali)/ belum habis adalah tanaman yang pemanenannya lebih dari satu kali dan biasanya dibongkar apabila panen terakhir sudah tidak memadai lagi, terdiri dari: kacang panjang, cabe besar, cabe rawit, jamur, tomat, terung, buncis, ketimun, labu siam, kangkung, bayam, melon, semangka, dan blewah.
3. Produksi adalah hasil menurut bentuk produk dari setiap tanaman sayuran, buah-buahan, biofarmaka dan tanaman hias yang diambil berdasarkan luas yang dipanen/tanaman yang menghasilkan pada bulan/

**TECHNICAL NOTES**

1. *Harvested area is area which vegetable, fruit, medicinal and ornamental plant of crop harvested during the period of report.*
2. *Harvested area of vegetables: area of entirely plant harvested/ demolished and plant harvested several times/undemolished.*
  - a. *Entirely plants harvested/ demolished are plants usually harvested once and demolished to be substituted by other plants, consisting of: shallots, garlic, leeks, potato, cabbage, cauli flower, mustard green, carrots, Chinese radish, and red kidney beans.*
  - b. *Plants harvested several times/undemolished are plants usually harvested more than once and demolished in the case that the last harvest was economically not profitable. They consist of: yardlong beans, chili, small chili, mushroom, tomatoes, egg plant, french beans, cucumber, pumpkin/chajota, swamp cabbage, spinach, melon, watermelon, and blewah.*
3. *Production is the standard production quantity form of vegetable, fruit, medicinal and ornamental plant based on harvested area/the number of production plants reported monthly/quarterly.*

**ULASAN**

**DESCRIPTION**

tanaman sayuran semusim dengan produksi dua terbesar di Kecamatan Sindangkerta tahun 2021 adalah labu siam dan kentang.

Sedangkan untuk buah-buahan tahunan produksi terbesar di Kecamatan Sindangkerta tahun 2021 adalah durian.

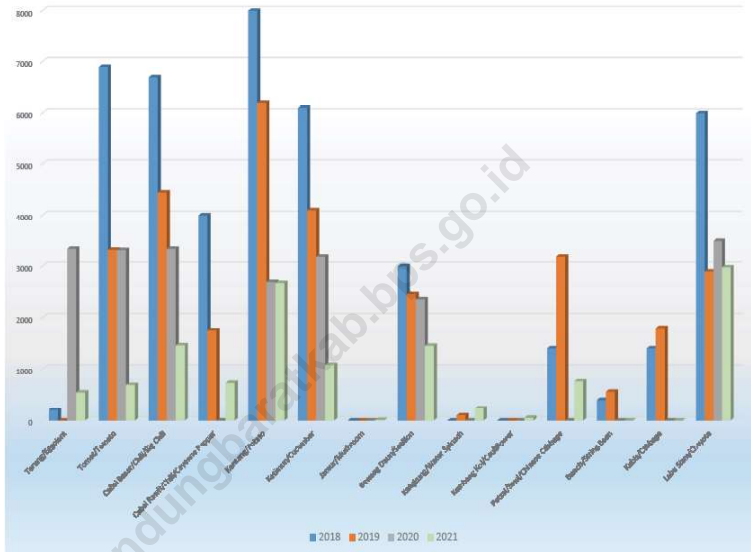
*Seasonal vegetable crops with the two largest productions in Sindangkerta District in 2021 are chayote and potatoes.*

*Meanwhile, the largest annual fruit production in Sindangkerta District in 2021 is durian.*

<https://bandungbaratkab.bps.go.id>

**Gambar** 5.1  
**Figures**

**Produksi Tanaman Sayuran dan Buah-buahan Semusim Menurut Jenis Tanaman di Kecamatan Sindangkerta (kuintal), 2019–2022**  
*Production of Seasonal Vegetables and Fruits by Kind of Plant in Sindangkerta Subdistrict (quintal), 2019–2022*



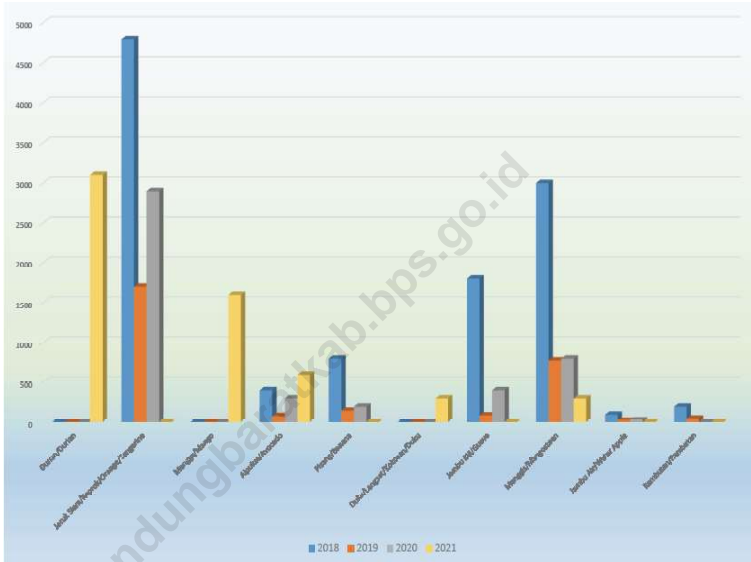
Sumber/Source : Dinas Pertanian dan Ketahanan Pangan



**Gambar** 5.2  
**Figures**

**Produksi Buah-buahan dan Sayuran Tahunan Menurut Jenis Tanaman di Kecamatan Sindangkerta (kuintal), 2019–2022**

*Production of Annual Fruits and Vegetables by Kind of Plant in Sindangkerta Subdistrict (kuintal), 2019–2022*



Sumber/Source : Dinas Pertanian dan Ketahanan Pangan

**Tabel**  
**Table** 5.1**Luas Panen Tanaman Sayuran dan Buah-buahan Semusim Menurut Jenis Tanaman di Kecamatan Sindangkerta (ha), 2019–2022**  
**Harvested Area of Seasonal Vegetables and Fruits by Kind of Plant in Sindangkerta Subdistrict (ha), 2019–2022**

| Jenis Tanaman<br>Kind of Plants                   | 2019 | 2020 | 2021 | 2022 <sup>x</sup> |
|---|------|------|------|-------------------|
| (1)   | (2)  | (3)  | (4)  | (5)               |
| <b>Sayuran/Vegetables:</b>                        |      |      |      |                   |
| Bawang Merah/ <i>Shallots</i>                     | -    | -    | -    | -                 |
| Cabai Besar/TW/Teropong<br><i>Chili/Big Chili</i> | 46   | 36   | -    | -                 |
| Cabai Keiting<br><i>Curly Chili</i>               | 0    | 0    | 18   | 19                |
| Cabai Rawit<br><i>Chili/Cayenne Pepper</i>        | 15   | -    | 8    | 12                |
| Kentang/ <i>Potato</i>                            | 66   | 31   | 31   | 16                |
| Kubis/ <i>Cabbage</i>                             | 18   | -    | -    | 1                 |
| Tomat/ <i>Tomato</i>                              | 46   | 32   | 19   | 11                |
| Bawang Putih/ <i>Garlic</i>                       | -    | -    | -    | -                 |
| Ketimun/ <i>Cucumber</i>                          | 33   | 30   | 15   | 9                 |
| Terung/ <i>Eggplant</i>                           | -    | 38   | 6    | 3                 |
| <b>Buah–buahan/Fruits:</b>                        |      |      |      |                   |
| Melon/ <i>Melon</i>                               | -    | -    | -    | -                 |
| Stroberi/ <i>Strawberry</i>                       | -    | -    | -    | -                 |

Catatan/Note: \*\*dalam m2

Sumber/Source: BPS, Statistik Pertanian Hortikultura SPH-SBS/BPS-Statistics Indonesia, Agricultural Statistic for Horticulture SPH-SBS

**Tabel**  
**Table** 5.2

**Produksi Tanaman Sayuran dan Buah-buahan Semusim Menurut Jenis Tanaman di Kecamatan Sindangkerta (kuintal), 2019–2022**  
**Production of Seasonal Vegetables and Fruits by Kind of Plant in Sindangkerta Subdistrict (quintal), 2019–2022**

| Jenis Tanaman<br>Kind of Plants            | 2019  | 2020  | 2021  | 2022 <sup>x</sup> |
|--|-------|-------|-------|-------------------|
| (1)  | (2)   | (3)   | (4)   | (5)               |
| <b>Sayuran/Vegetables:</b>                 |       |       |       |                   |
| Bawang Merah/Shallots                      | -     | -     | -     | -                 |
| Cabai Besar/TW/Teropong<br>Chili/Big Chili | 4 440 | 3 350 | -     | -                 |
| Cabai Keiting<br>Curly Chili               | -     | -     | 1 460 | 1 992             |
| Cabai Rawit<br>Chili/Cayenne Pepper        | 1 760 | -     | 730   | 1 733             |
| Kentang/Potato                             | 6 200 | 2 700 | 2 680 | 2 350             |
| Kubis/Cabbage                              | 1 800 | -     | -     | 120               |
| Tomat/Tomato                               | 3 330 | 3 325 | 690   | 2 476             |
| Bawang Putih/Garlic                        | -     | -     | -     | -                 |
| Ketimun/Cucumber                           | 4 100 | 3 200 | 1 085 | 1 850             |
| Terung/Eggplant                            | -     | 3 350 | 545   | 287               |
|  |       |       |       | -                 |
| <b>Buah–buahan/Fruits:</b>                 |       |       |       |                   |
| Melon/Melon                                | -     | -     | -     | -                 |
| Stroberi/ Strawberry                       | -     | -     | -     | -                 |

Sumber/Source: BPS, Statistik Pertanian Hortikultura SPH-SBS/BPS-Statistics Indonesia, Agricultural Statistic for Horticulture SPH-SBS

**Tabel**  
**Table** 5.3

**Luas Panen Tanaman Biofarmaka Menurut Jenis Tanaman  
di Kecamatan Sindangkerta (m<sup>2</sup>), 2019–2022**  
*Harvested Area of Medicinal Plants by Kind of Plant in  
Sindangkerta Subdistrict (m<sup>2</sup>), 2019–2022*

| Jenis Tanaman<br><i>Kind of Plants</i> | 2019  | 2020  | 2021 | 2022 <sup>x</sup> |
|--|-------|-------|------|-------------------|
| (1)                                    | (2)   | (3)   | (4)  | (5)               |
| Jahe/ <i>Ginger</i>                    | 4 000 | 4 000 | 110  | 55                |
| Laos/Lengkuas/ <i>Galanga</i>          | -     | -     | -    | -                 |
| Kencur/ <i>East Indian Galangal</i>    | 6 000 | 5 000 | -    | -                 |
| Kunyit/ <i>Turmeric</i>                | -     | -     | 45   | 60                |
| Kapulaga/ Java Cardamom                | -     | -     | -    | -                 |
| Serai/Lemongrass                       | -     | -     | -    | -                 |

Catatan/Note: ...

Sumber/Source: BPS, Statistik Pertanian Hortikultura SPH-TBF/BPS-Statistics Indonesia, Agricultural Statistic for Horticulture SPH-TBF

**Tabel**  
**Table** 5.4

**Produksi Tanaman Biofarmaka Menurut Jenis Tanaman di Kecamatan Sindangkerta (kg), 2019–2022**  
**Production of Medicinal Plants by Kind of Plant in Sindangkerta Subdistrict (kg), 2019–2022**

| Jenis Tanaman<br>Kind of Plants | 2019  | 2020  | 2021 | 2022 <sup>x</sup> |
|---------------------------------|-------|-------|------|-------------------|
| (1)                             | (2)   | (3)   | (4)  | (5)               |
| Jahe/Ginger                     | 9 600 | 8 800 | 130  | 108               |
| Laos/Lengkuas/Galanga           | -     | -     | -    | -                 |
| Kencur/East Indian Galangal     | 5 800 | 9 000 | -    | -                 |
| Kunyit/Turmeric                 | -     | -     | 50   | 98                |
| Kapulaga/ Java Cardamom         | -     | -     | -    | -                 |
| Serai/Lemongrass                | -     | -     | -    | -                 |

Catatan/Note: ...

Sumber/Source: BPS, Statistik Pertanian Hortikultura SPH-TBF/BPS-Statistics Indonesia, Agricultural Statistic for Horticulture SPH-TBF

**Tabel**  
**Table** 5.5

**Luas Panen Tanaman Hias Menurut Jenis Tanaman di  
Kecamatan Sindangkerta (m<sup>2</sup>), 2019–2022**  
*Harvested Area of Ornamental Plants by Kind of Plant in  
Sindangkerta Subdistrict (m<sup>2</sup>), 2019–2022*

| Jenis Tanaman<br><i>Kind of Plants</i> | 2019 | 2020 | 2021 | 2022 <sup>x</sup> |
|--|------|------|------|-------------------|
| (1)                                    | (2)  | (3)  | (4)  | (5)               |
| Anggrek Pot/ <i>Pot Orchid</i>         | -    | -    | -    | -                 |
| Anggrek Potong/ <i>Cut Orchid</i>      | -    | -    | -    | -                 |
| Krisan/ <i>Chrysantemum</i>            | -    | -    | -    | -                 |
| Mawar/ <i>Rose</i>                     | -    | -    | -    | -                 |
| Sedap Malam/ <i>Tuberose</i>           | -    | -    | -    | -                 |
| Herbras/ <i>Gerbera</i>                | -    | -    | -    | -                 |
| Pedang-Pedangan/ <i>Sansevieria</i>    | -    | -    | -    | -                 |

Catatan/Note: ...

Sumber/Source: BPS, Statistik Pertanian Hortikultura SPH-TH/BPS-Statistics Indonesia, *Agricultural Statistik for Horticulture SPH-TH*

**Tabel**  
**Table** 5.6

**Produksi Tanaman Hias Menurut Jenis Tanaman di Kecamatan Sindangkerta (tangkai), 2019–2022**  
**Production of Ornamental Plants by Kind of Plant in Sindangkerta Subdistrict (stalks), 2019–2022**

| Jenis Tanaman<br>Kind of Plants | 2019 | 2020 | 2021 | 2022 <sup>x</sup> |
|---------------------------------|------|------|------|-------------------|
| (1)                             | (2)  | (3)  | (4)  | (5)               |
| Anggrek Pot/Pot Orchid          | -    | -    | -    | -                 |
| Anggrek Potong/Cut Orchid       | -    | -    | -    | -                 |
| Krisan/Chrysantemum             | -    | -    | -    | -                 |
| Mawar/Rose                      | -    | -    | -    | -                 |
| Sedap Malam/Tuberose            | -    | -    | -    | -                 |
| Herbras/Gerbera                 | -    | -    | -    | -                 |
| Pedang-Pedangan/Sansevieria     | -    | -    | -    | -                 |

Catatan/Note: ...

Sumber/Source: BPS, Statistik Pertanian Hortikultura SPH-TH/BPS-Statistics Indonesia, Agricultural Statistik for Horticulture SPH-TH

**Tabel**  
**Table** 5.7

**Produksi Buah-Buahan dan Sayuran Tahunan Menurut Jenis Tanaman di Kecamatan Sindangkerta (kuintal), 2019–2022**  
**Production of Annual Fruits and Vegetables by Kind of Plant in Sindangkerta Subdistrict (quintal), 2019–2022**

| Jenis Tanaman<br>Kind of Plants    | 2019  | 2020  | 2021  | 2022 <sup>x</sup> |
|------------------------------------|-------|-------|-------|-------------------|
| (1)                                | (2)   | (3)   | (4)   | (5)               |
| <b>Buah–Buahan/Fruits:</b>         |       |       |       |                   |
| Mangga/Mango                       | -     | -     | 1 600 | 312               |
| Durian/Durian                      | -     | -     | 3 100 | 166               |
| Jeruk Siam/Kepron/Orange/Tangerine | 1 700 | 2 900 | -     | -                 |
| Pisang/Banana                      | 150   | 200   | -     | -                 |
| Pepaya/Papaya                      | -     | -     | -     | -                 |
| Salak/Snakefruit                   | -     | -     | -     | -                 |
| Sirsak/ Soursop                    | -     | -     | -     | -                 |
| Alpukat/ Avocado                   | 80    | 300   | 600   | 120               |
| <b>Sayuran/Vegetables:</b>         |       |       |       |                   |
| Petai/ Twisted Cluster Bean        | -     | -     | -     | -                 |
| Jengkol/ Jengkol                   | -     | -     | -     | -                 |

Catatan/Note: ...

Sumber/Source: BPS, Statistik Pertanian Hortikultura SPH-BST/BPS-Statistics Indonesia, Agricultural Statistic for Horticulture SPH-BST



06

**PARIWISATA, TRANSPORTASI, DAN KOMUNIKASI  
TOURISM, TRANSPORTATION, AND COMMUNICATION**

<https://bandungbaratkab.bps.go.id>

**PENJELASAN TEKNIS**

1. Restoran/ rumah makan adalah usaha yang mencakup jenis usaha jasa pangan yang bertempat di sebagian atau seluruh bangunan permanen yang menjual dan menyajikan makanan dan minuman untuk umum di tempat usahanya, baik dilengkapi dengan peralatan/perengkapan untuk proses pembuatan dan penyimpanan maupun tidak dan telah mendapatkan surat keputusan sebagai restoran/ rumah makan dari instansi yang membinanya.

**TECHNICAL NOTES**

1. *Restaurant/restaurant is a business that includes the type of food service business which is located in part or all of a permanent building that sells and serves food and drinks to the public in its place of business, whether or not equipped with equipment / equipment for the manufacturing and storage process and has received a letter a decision as a restaurant / restaurant from the agency that manages it.*

**ULASAN**

Jenis prasarana transportasi antar desa di Kecamatan Sindangkerta adalah melalui darat, terdapat trayek tetap di 5 desa dan sisanya 6 desa tanpa trayek tetap. Jenis permukaan jalannya adalah aspal/beton dan dapat dilalui sepanjang tahun.

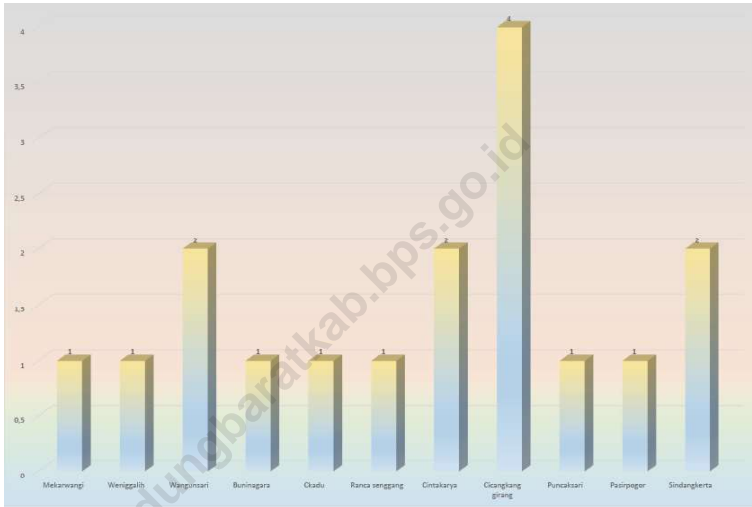
**DESCRIPTION**

*the type of transportation infrastructure between villages in Sindangkerta District is by land, there are fixed routes in 5 villages and the remaining 6 villages without fixed routes. The type of road surface is asphalt/concrete and can be traversed all year round.*

<https://bandungbaratkab.bps.go.id>

**Gambar** 6.1  
**Figures**

**Jumlah Menara Telepon Seluler Menurut Desa/  
Kelurahan dan Jenis Akomodasi di Kecamatan  
Sindangkerta, 2022**  
*Number of Base Transceiver Station (BTS) by Villages/  
Kelurahan and Type of Accomodation in Sindangkerta  
Subdistrict, 2022*



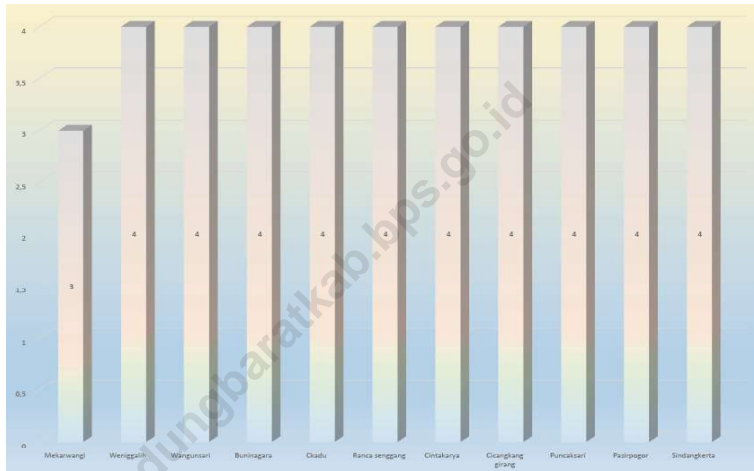
Sumber/Source : ...

Catatan/Note: ...

Sumber/Source: BPS, Pendataan Potensi Desa (Podes) 2021/BPS-Statistics Indonesia, Village Potential Data Collecting 2022

**Gambar** 6.2  
**Figures**

**Jumlah Operator Layanan Komunikasi Telepon Seluler Menurut Desa/Kelurahan di Kecamatan Sindangkerta, 2022**  
**Number of Cellular Phone Communication Service Operators by Villages/ Kelurahan in Sindangkerta Subdistrict, 2022**



Sumber/Source : ...

Catatan/Note: ...

Sumber/Source: BPS, Pendataan Potensi Desa (Podes) 2022/BPS-Statistics Indonesia, Village Potential Data Collecting 2022

## 6.1 PARIWISATA TOURISM

**Tabel 6.1.1** Jumlah Sarana Akomodasi Menurut Desa/Kelurahan dan Jenis Akomodasi di Kecamatan Sindangkerta, 2022  
*Number of Accomodation Facilities by Villages/Kelurahan and Type of Accomodation in Sindangkerta Subdistrict, 2022*

| Desa/Kelurahan<br>Village/Kelurahan | Hotel<br>Hotel | Penginapan<br>Inn |
|-------------------------------------|----------------|-------------------|
| (1)                                 | (2)            | (3)               |
| Mekarwangi                          | -              | -                 |
| Wangunsari                          | -              | -                 |
| Weninggalih                         | -              | -                 |
| Buninagara                          | -              | -                 |
| Clkadu                              | -              | -                 |
| Rancasenggang                       | -              | -                 |
| Cintakarya                          | -              | -                 |
| Cicangkanggiran                     | -              | -                 |
| Puncaksari                          | -              | -                 |
| Pasirpogor                          | -              | -                 |
| Sindangkerta                        | -              | -                 |
| <b>Sindangkerta</b>                 | <b>-</b>       | <b>-</b>          |

Catatan/Note: ...

Sumber/Source: Kantor Kecamatan

## 6.2 TRANSPORTASI TRANSPORTATION

**Tabel** 6.2.1 **Prasarana dan Sarana Transportasi Antar Desa/Kelurahan Menurut Desa/Kelurahan di Kecamatan Sindangkerta, 2022**  
**Inter-Villages/Kelurahan Transportation Infrastructure and Facilities by Villages/Kelurahan in Sindangkerta Subdistrict, 2022**

| <b>Desa/Kelurahan</b><br><i>Village/Kelurahan</i> | <b>Jenis Prasarana Transportasi</b><br><i>Type of Transportation Infrastructure</i> | <b>Keberadaan Angkutan Umum</b><br><i>Availability of Public Transportation</i> |
|---|---|---|
| (1)   | (2)   | (3)   |
| Mekarwangi  | Darat   | Tidak ada angkutan umum   |
| Wangunsari  | Darat   | Tidak ada angkutan umum   |
| Weninggalih                                       | Darat   | Tidak ada angkutan umum   |
| Buninagara  | Darat   | Tidak ada angkutan umum   |
| Clkadu  | Darat   | Tidak ada angkutan umum   |
| Rancasenggang                                     | Darat   | Tidak ada angkutan umum   |
| Cintakarya  | Darat   | Tidak ada angkutan umum   |
| Cicangkanggiran                                   | Darat   | Tidak ada angkutan umum   |
| Puncaksari  | Darat   | Tidak ada angkutan umum   |
| Pasirpogor  | Darat   | Tidak ada angkutan umum   |
| Sindangkerta                                      | Darat   | Tidak ada angkutan umum   |

Lanjutan Tabel/*Continued Table 6.2.1*

| <b>Desa/Kelurahan<br/>Village/Kelurahan</b> | <b>Jenis Permukaan Jalan<br/>Type of Road Surface</b> | <b>Ketersediaan Akses<br/>Jalan Darat untuk Roda 4<br/>Availability of Road Access<br/>For 4 Wheels</b> |
|---|---|---|
| (1)   | (4)   | (5)   |
| Mekarwangi                                  | Aspal/Beton   | Sepanjang tahun   |
| Wangunsari                                  | Aspal   | Sepanjang tahun   |
| Weninggalih                                 | Aspal   | Sepanjang tahun   |
| Buninagara                                  | Aspal   | Sepanjang tahun   |
| Clkadu                                      | Aspal   | Sepanjang tahun   |
| Rancasenggang                               | Aspal   | Sepanjang tahun   |
| Cintakarya                                  | Aspal   | Sepanjang tahun   |
| Cicangkanggiran                             | Aspal/Beton   | Sepanjang tahun   |
| Puncaksari                                  | Aspal   | Sepanjang tahun   |
| Pasirpogor                                  | Aspal   | Sepanjang tahun   |
| Sindangkerta                                | Aspal/Beton   | Sepanjang tahun   |

Catatan/Note: ...

Sumber/Source: Kantor Kecamatan



### 6.3 KOMUNIKASI COMMUNICATION

**Tabel** 6.3.1 **Keberadaan Kantor Pos/Pos Pembantu/Rumah Pos, Pos Keliling, dan Perusahaan/Agen Jasa Ekspedisi Swasta Menurut Desa/Kelurahan di Kecamatan Sindangkerta, 2022**  
**Number of Post Office/Subsidiary of Post Office, Mobile Portal Service, Private Expedition Service Company by Villages/Kelurahan in Sindangkerta Subdistrict, 2022**

| <b>Desa/Kelurahan</b><br><i>Village/Kelurahan</i> | <b>Kantor Pos/Pos Pembantu/Rumah Pos</b><br><i>Post Office/Subsidiary of Post Office</i> | <b>Pos Keliling</b><br><i>Mobile Portal Service</i> | <b>Perusahaan/Agen Jasa Ekspedisi Swasta</b><br><i>Private Expedition Service Company</i> |
|---|--|---|---|
| (1)   | (2)  | (3)   | (4)   |
| Mekarwangi  | Tidak ada  | Tidak ada   | Tidak ada   |
| Wangunsari  | Tidak ada  | Tidak ada   | Tidak ada   |
| Weninggalih                                       | Tidak ada  | Tidak ada   | Tidak ada   |
| Buninagara  | Tidak ada  | Tidak ada   | Tidak ada   |
| Clkadu  | Tidak ada  | Tidak ada   | Tidak ada   |
| Rancasenggang                                     | Tidak ada  | Tidak ada   | Tidak ada   |
| Cintakarya  | Tidak ada  | Tidak ada   | Ada   |
| Cicangkanggiran                                   | Beroperasi   | Ada   | Tidak ada   |
| Puncaksari  | Tidak ada  | Tidak ada   | Tidak ada   |
| Pasirpogor  | Tidak ada  | Tidak ada   | Tidak ada   |
| Sindangkerta                                      | Tidak ada  | Tidak ada   | Ada   |
| <b>Sindangkerta</b>                               |  |   |   |

Catatan/Note: ...

Sumber/Source: Kantor Kecamatan

**Tabel**  
**Table** 6.3.2

**Jumlah Menara Telepon seluler dan Operator Layanan Komunikasi Telepon Seluler Menurut Desa/Kelurahan di Kecamatan Sindangkerta, 2022**  
**Number of Base Transceiver Station (BTS) and Cellular Phone Communication Service Operators by Villages/ Kelurahan in Sindangkerta Subdistrict, 2022**

| <b>Desa/Kelurahan</b><br><i>Village/Kelurahan</i> | <b>Jumlah Menara Telepon Seluler</b><br><i>Number of Base Transceiver Station (BTS)</i> | <b>Jumlah Operator Layanan Komunikasi Telepon Seluler</b><br><i>Cellular Phone Communication Service Operators</i> |
|---|---|--|
| (1)   | (2)   | (3)  |
| Mekarwangi  | 1   | 3  |
| Weniggalih  | 1   | 4  |
| Wangunsari  | 2   | 4  |
| Buninagara  | 1   | 4  |
| Ckadu   | 1   | 4  |
| Ranca senggang                                    | 1   | 4  |
| Cintakarya  | 2   | 4  |
| Cicangkang girang                                 | 4   | 4  |
| Puncaksari  | 1   | 4  |
| Pasirpogor  | 1   | 4  |
| Sindangkerta                                      | 2   | 4  |
| <b>Sindangkerta</b>                               | <b>17</b>   | <b>4</b>   |

Catatan/Note: ...

Sumber/Source: BPS, Pendataan Potensi Desa (Podes) 2022/BPS-Statistics Indonesia, Village Potential Data Collecting 2022

**Tabel**  
**Table** 6.3.3

**Kekuatan Sinyal Telepon Seluler dan Jenis Sinyal Internet Telepon Seluler Menurut Desa/Kelurahan di Kecamatan Sindangkerta, 2022**  
***The Strenght of Cellular Phone Signal by Villages/Kelurahan in Sindangkerta Subdistrict, 2022***

| <b>Desa/Kelurahan</b><br><b>Village/Kelurahan</b> | <b>Kekuatan Sinyal Telepon Seluler</b><br><b>The Strenght of Cellular Phone Signal</b> | <b>Jenis Sinyal Internet Telepon Seluler</b><br><b>Type of Cellular Phone Signal</b> |
|---|--|--|
| (1)   | (2)  | (3)  |
| Mekarwangi  | Sinyal Lemah   | 3G/H/H+/EVDO   |
| Wangunsari  | Sinyal Kuat  | 3G/H/H+/EVDO   |
| Weninggalih                                       | Sinyal Kuat  | 4G/LTE   |
| Buninagara  | Sinyal Kuat  | 4G/LTE   |
| Clkadu  | Sinyal Kuat  | 4G/LTE   |
| Rancasenggang                                     | Sinyal Kuat  | 4G/LTE   |
| Cintakarya  | Sinyal Kuat  | 4G/LTE   |
| Cicangkanggiran                                   | Sinyal Kuat  | 4G/LTE   |
| Puncaksari  | Sinyal Kuat  | 4G/LTE   |
| Pasirpogor  | Sinyal Kuat  | 4G/LTE   |
| Sindangkerta                                      | Sinyal Kuat  | 4G/LTE   |
| <b>Sindangkerta</b>                               | Sinyal Kuat  | 4G/LTE   |

Catatan/Note: ...

Sumber/Source: BPS, Pendataan Potensi Desa (Podes) 2022/BPS-Statistics Indonesia, Village Potential Data Collecting 2022

07

**PERBANKAN, KOPERASI, DAN PERDAGANGAN**  
***BANKING, COOPERATIVE, AND TRADE***

<https://bandungbaratkab.bps.go.id>

**PENJELASAN TEKNIS**

1. Anggota koperasi merupakan pemilik sekaligus pengguna jasa koperasi. Koperasi adalah organisasi ekonomi rakyat yang berwatak sosial, beranggotakan orang-orang atau badan hukum koperasi yang merupakan tata susunan ekonomi sebagai usaha bersama atas asas kekeluargaan.
2. Koperasi unit desa merupakan koperasi di wilayah pedesaan yang bergerak dalam penyediaan kebutuhan masyarakat yang berkaitan dengan kegiatan pertanian.
3. Pasar adalah salah satu dari berbagai sistem, institusi, prosedur, hubungan sosial dan infrastruktur tempat usaha menjual barang, jasa, dan tenaga kerja untuk orang-orang dengan imbalan uang. Barang dan jasa yang dijual menggunakan alat pembayaran yang sah seperti uang fiat
4. Toko atau kedai adalah sebuah tempat tertutup yang di dalamnya terjadi kegiatan perdagangan dengan jenis benda atau barang yang khusus, misalnya toko buku, toko buah, dan sebagainya. Secara fungsi ekonomi, istilah "toko" sesungguhnya hampir sama dengan "kedai" atau "warung"

**TECHNICAL NOTES**

1. *Cooperative members are both owners and users of cooperative services. A cooperative is a people's economic organization with a social character, consisting of people or a cooperative legal entity which is an economic arrangement as a joint effort based on the principle of kinship.*
2. *Village unit cooperatives are cooperatives in rural areas that are engaged in providing community needs related to agricultural activities.*
3. *A market is one of the various systems, institutions, procedures, social relations and infrastructure in which businesses sell goods, services and labor to people in exchange for money. Goods and services sold use legal means of payment such as fiat money*
4. *A shop or tavern is a closed place in which trading activities occur with specific types of objects or goods, for example a bookstore, fruit shop, and so on. In terms of economic function, the term "shop" is actually almost the same as "tavern" or "warung"*
5. *The kiosk which comes from the Dutch language; kiosk taken from French; kiosque, supposedly from Arabic, is an alternative name for a small shop or warung. In a kiosk, books, magazines and newspapers are usually sold*

5. Kios yang berasal dari bahasa Belanda; kios yang diambil dari bahasa Prancis; kiosque konon dari bahasa Arab, adalah nama alternatif untuk sebuah toko kecil atau warung. Dalam sebuah kios biasanya dijual buku, majalah, dan koran.
  6. Warung adalah usaha kecil milik keluarga yang berbentuk kedai, kios, toko kecil, atau restoran sederhana — istilah "warung" dapat ditemukan di Indonesia dan Malaysia. Warung adalah salah satu bagian penting dalam kehidupan keseharian rakyat Indonesia.
6. *A warung is a small family-owned business that takes the form of a tavern, kiosk, small shop, or simple restaurant - the term "warung" can be found in Indonesia and Malaysia. Warung is an important part of the daily life of the Indonesian people.*

<https://bandungbaratkab.bps.go.id>

**ULASAN**

Sarana lembaga keuangan bank baik pemerintah maupun swasta di Kecamatan Sindangkerta pada tahun 2021 hanya terdapat di dua desa yaitu di Desa Cintakarya dan Sindangkerta.

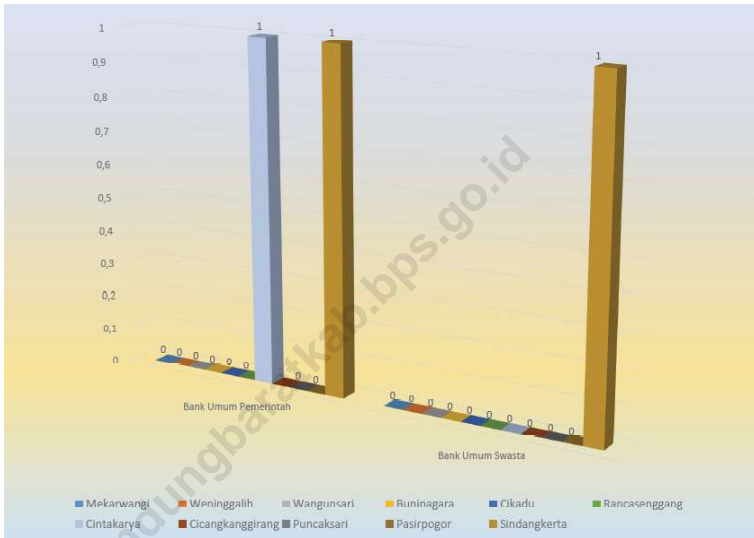
**DESCRIPTION**

*The facilities for bank financial institutions, both government and private in Sindangkerta District, in 2021 are only available in two villages, namely Cintakarya and Sindangkerta Villages.*

<https://bandungbaratkab.bps.go.id>

**Gambar** 7.1  
**Figures**

**Banyaknya Sarana Lembaga Keuangan Bank Menurut Desa/Kelurahan dan Jenis Bank di Kecamatan Sindangkerta, 2022**  
**Number of Bank by Villages/Kelurahan and Type of Bank in Sindangkerta Subdistrict, 2022**



Sumber/Source : ...

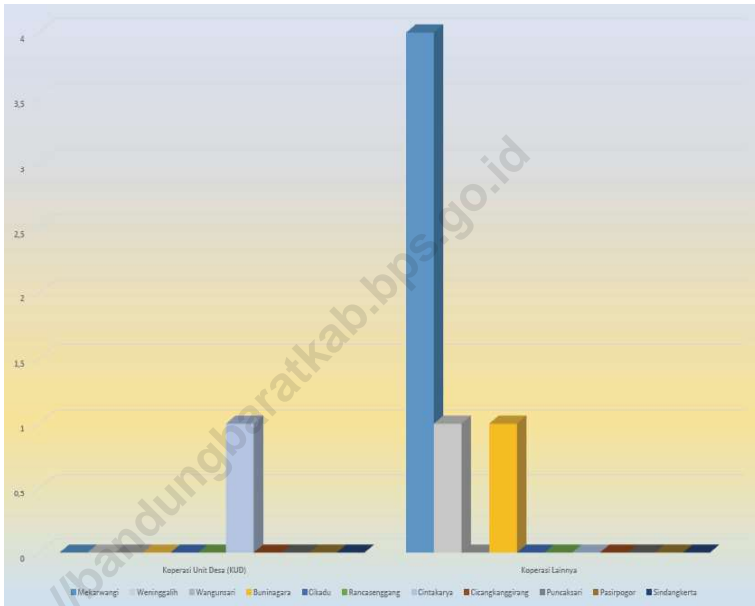
Catatan/Note: "

Sumber/Source: BPS, Pendataan Potensi Desa (Podes) 2021/BPS-Statistics Indonesia, Village Potential Data Collecting 2022



**Gambar** 7.2  
**Figures**

**Banyaknya Koperasi Aktif Menurut Menurut Desa/Kelurahan dan Jenis Koperasi di Kecamatan Sindangkerta, 2022**  
**Number of Cooperative by Villages/Kelurahan and Type of Cooperative in Sindangkerta Subdistrict, 2022**



Sumber/Source: ...

Catatan/Note: ""

Sumber/Source: BPS, Pendataan Potensi Desa (Podes) 2021/BPS-Statistics Indonesia, Village Potential Data Collecting 2022

**Tabel** 7.1  
**Table**

**Banyaknya Sarana Lembaga Keuangan Bank Menurut  
Desa/Kelurahan dan Jenis Bank di Kecamatan  
Sindangkerta, 2022**  
*Number of Bank by Villages/Kelurahan and Type of Bank in  
Sindangkerta Subdistrict, 2022*

| <b>Desa/Kelurahan<br/>Village/Kelurahan</b> | <b>Bank Umum<br/>Pemerintah<br/>Government Bank</b> | <b>Bank Umum Swasta<br/>Private Bank</b> | <b>Bank Perkreditan<br/>Rakyat (BPR)<br/>Rural Bank</b> |
|---|---|--|---|
| (1)   | (2)   | (3)                                      | (4)   |
| Mekarwangi                                  | 0   | -  | -   |
| Wangunsari                                  | 0   | -  | -   |
| Weninggalih                                 | 0   | -  | -   |
| Buninagara                                  | 0   | -  | -   |
| Clkadu                                      | 0   | -  | -   |
| Rancasenggang                               | 1   | -  | -   |
| Cintakarya                                  | 0   | -  | -   |
| Cicangkanggiran                             | 0   | -  | -   |
| Puncaksari                                  | 0   | -  | -   |
| Pasirpogor                                  | 1   | -  | -   |
| Sindangkerta                                | 1   | -  | -   |
| <b>Sindangkerta</b>                         | <b>3</b>  | <b>-</b>                                 | <b>-</b>  |

Catatan/Note: ..

Sumber/Source: Kantor Kecamatan

**Tabel**  
**Table** 7.2**Banyaknya Koperasi Aktif Menurut Menurut Desa/  
Kelurahan dan Jenis Koperasi di Kecamatan Sindangkerta,  
2022**  
*Number of Cooperative by Villages/Kelurahan and Type of  
Cooperative in Sindangkerta Subdistrict, 2022*

| <b>Desa/Kelurahan<br/>Village/Kelurahan</b> | <b>Koperasi Unit Desa (KUD)<br/>Village Cooperative Unit</b> | <b>Koperasi Industri Kecil dan<br/>Kerajinan Rakyat (Kopinkra)<br/>Small Industry and Citizen<br/>Handicraft Cooperative</b> |
|---|--|--|
| (1)   | (2)  | (3)  |
| Mekarwangi                                  | -  | -  |
| Wangunsari                                  | -  | -  |
| Weninggalih                                 | -  | -  |
| Buninagara                                  | -  | -  |
| Clkadu                                      | -  | -  |
| Rancasenggang                               | -  | -  |
| Cintakarya                                  | 1  | -  |
| Cicangkanggiran                             | -  | -  |
| Puncaksari                                  | -  | -  |
| Pasirpogor                                  | -  | -  |
| Sindangkerta                                | -  | -  |
| <b>Sindangkerta</b>                         | <b>1</b>   | <b>-</b>   |

Catatan/Note: ..

Sumber/Source: Kantor Kecamatan

Lanjutan Tabel/*Continued Table 7.2*

| <b>Desa/Kelurahan<br/>Village/Kelurahan</b> | <b>Koperasi Simpan Pinjam (Kospin)<br/>Savings and Loan Cooperative</b> | <b>Koperasi Lainnya<br/>Other Cooperative</b> |
|---|---|---|
| (1)   | (4)   | (5)   |
| Mekarwangi                                  | 1   | -   |
| Wangunsari                                  | -   | -   |
| Weninggalih                                 | -   | -   |
| Buninagara                                  | -   | -   |
| Clkadu                                      | -   | -   |
| Rancasenggang                               | -   | -   |
| Cintakarya                                  | -   | -   |
| Cicangkanggiran                             | -   | -   |
| Puncaksari                                  | -   | -   |
| Pasirpogor                                  | -   | -   |
| Sindangkerta                                | -   | -   |
| <b>Sindangkerta</b>                         | <b>1</b>  | <b>-</b>                                      |

Catatan/Note: ""

Sumber/Source: Kantor Kecamatan

**Tabel**  
**Table** 7.3**Banyaknya Sarana Perdagangan Menurut Desa/  
Kelurahan dan Jenis Sarana Perdagangan di Kecamatan  
Sindangkerta, 2022**  
*Number of Trade Facilities by Villages/Kelurahan and Type  
of Trade Facilities in Sindangkerta Subdistrict, 2022*

| <b>Desa/Kelurahan<br/>Village/Kelurahan</b> | <b>Kelompok Pertokoan<br/>Shopping Complexs</b> | <b>Pasar dengan Bangunan<br/>Permanen<br/>Markets in Permanent<br/>Building</b> | <b>Pasar dengan Bangunan<br/>Semi Permanen<br/>Market in Semi<br/>Permanent Building</b> |
|---|---|---|--|
| (1)   | (2)   | (3)   | (4)  |
| Mekarwangi                                  | 20  | -   | 1  |
| Wangunsari                                  | 10  | -   | 1  |
| Weninggalih                                 | 12  | -   | -  |
| Buninagara                                  | 9   | -   | 1  |
| Clkadu                                      | 14  | -   | -  |
| Rancasenggang                               | 13  | -   | -  |
| Cintakarya                                  | 37  | 1   | -  |
| Cicangkanggiran                             | 40  | -   | 1  |
| Puncaksari                                  | 11  | -   | -  |
| Pasirpogor                                  | 16  | -   | -  |
| Sindangkerta                                | 27  | -   | -  |
| <b>Sindangkerta</b>                         | <b>189</b>                                      | <b>1</b>  | <b>4</b>   |

Catatan/Note: ..

Sumber/Source: Kantor Kecamatan

Lanjutan Tabel/*Continued Table 7.3*

| <b>Desa/Kelurahan<br/>Village/Kelurahan</b> | <b>Pasar tanpa<br/>Bangunan<br/>Market without<br/>Permanent Building</b> | <b>Mini Market/Swalayan/<br/>Supermarket<br/>Mini Market/Swalayan/<br/>Supermarket</b> | <b>Restoran/<br/>Rumah Makan<br/>Restaurant/<br/>Food Stall</b> |
|---|---|--|---|
| (1)   | (5)   | (6)  | (7)   |
| Mekarwangi                                  | 1   | 1  | 2   |
| Wangunsari                                  | -   | -  | 2   |
| Weninggalih                                 | -   | -  | -   |
| Buninagara                                  | 1   | -  | -   |
| Clkadu                                      | -   | -  | 2   |
| Rancasenggang                               | -   | -  | -   |
| Cintakarya                                  | -   | -  | 3   |
| Cicangkanggiran                             | -   | -  | 3   |
| Puncaksari                                  | -   | -  | 1   |
| Pasirpogor                                  | 1   | 2  | -   |
| Sindangkerta                                | -   | 2  | 1   |
| <b>Sindangkerta</b>                         | <b>3</b>  | <b>5</b>   | <b>14</b>   |

Catatan/Note: "

Sumber/Source: Kantor Kecamatan

**ST 2023**  
SENSUS PERTANIAN

**BerAKHLAK**

Berorientasi Pelayanan • Akuntabel • Kompeten  
Armonis •oyal •adptif •olaboratif

# DATA

MENCERDASKAN BANGSA

— *Enlighten The Nation* —



**BADAN PUSAT STATISTIK  
KABUPATEN BANDUNG BARAT  
BPS-STATISTICS OF BANDUNG BARAT REGENCY**

Jl. Raya Padalarang No. 763  
Telp.: (022) 6804400 (022) 6804400  
Homepage: <http://bandungbaratkab.bps.go.id>,  
E-mail: [bps3217@bps.go.id](mailto:bps3217@bps.go.id)