

Katalog BPS - 1403.21.01.030

Kecamatan  
**KARIMUN DALAM ANGKA**  
**2016**



Katalog BPS - 1403.21.01.030

Kecamatan  
**KARIMUN DALAM ANGKA**  
**2016**



# **KECAMATAN KARIMUN DALAM ANGKA 2015**

---

Nomor Publikasi : 21010. 1609  
Nomor Katalog BPS : 1102001.2101030  
Ukuran Buku : 16 x 21 cm  
Jumlah Halaman : viii + 64 Halaman  
Naskah : Mohd. Arief Fadillah  
(Koordinator Statistik Kecamatan Karimun)  
Perwajahan : F. Tri Ayuningrum, S.ST  
Penyunting : Adi Darmanto, SE  
Diterbitkan oleh : Badan Pusat Statistik Kabupaten Karimun

Dilarang mengumumkan, mendistribusikan, mengomunikasikan dan atau menggandakan sebagian atau seluruh isi buku ini untuk tujuan komersial tanpa izin tertulis dari Badan Pusat Statistik

**KEPALA BPS KABUPATEN KARIMUN**  
*CHIEF STATISTICIAN OF KARIMUN REGENCY*



**ENDRA, S.E.**



## KATA PENGANTAR

Dengan semakin berkembangnya pembangunan di segala bidang, secara otomatis semakin terasa perlunya informasi baik teknologi maupun data statistik. Sejalan dengan itu, pembangunan membutuhkan tersedianya data statistik yang akurat, tepat waktu, teratur dan berkesinambungan. Fungsi utama dari data tersebut antara lain sebagai perencanaan yang mantap dan tepat, kontrol dan pengendalian yang cermat, serta evaluasi yang kritis terhadap hasil pembangunan yang telah dicapai.

Tujuan publikasi ini adalah untuk memberikan informasi secara terinci tentang statistik sektoral yang banyak diperlukan oleh perencana dan pengambil keputusan dalam merumuskan kebijakan pada bidang masing-masing.

Dengan terbitnya “Kecamatan Karimun Dalam Angka 2016”, kami ucapkan terima kasih atas bantuan yang diberikan oleh berbagai pihak, semoga kerja sama ini dapat ditingkatkan terus pada tahun-tahun mendatang.

Akhirnya, demi kesempurnaan publikasi yang akan datang, kami mengharapkan saran-saran yang bersifat konstruktif dari para pembaca. Atas bantuan dan terbitnya publikasi ini kami ucapkan terima kasih.

Tanjung Balai Karimun, Juli 2016  
Kepala BPS Kabupaten Karimun



**Endra, S.E**

NIP. 19641003 198603 1 004

## DAFTAR ISI

	Halaman
Kata Pengantar .....	iii
Daftar Isi .....	iv
Daftar Tabel .....	v
Daftar Gambar .....	viii
Sejarah Singkat .....	1
I GEOGRAFIS .....	3
1.1 Letak .....	3
1.2 Batas .....	3
1.3 Geologi .....	3
II PEMERINTAHAN .....	9
III PENDUDUK.....	15
3.1 Penduduk dan Rumah Tangga .....	15
3.2 Penyebaran Penduduk .....	16
3.3 Penduduk Miskin .....	17
IV SOSIAL .....	31
4.1 Pendidikan .....	31
4.2 Kesehatan dan Keluarga Berencana .....	32
4.3 Agama .....	33
V PEREKONOMIAN.....	53
VI PERTANIAN .....	61

## DAFTAR TABEL

		Halaman
<b>I</b>	<b>GEOGRAFIS</b>	
1.1	Titik Koordinat Desa/Kelurahan di Kecamatan Karimun .....	5
1.2	Jarak antara Ibukota Kecamatan dengan Ibukota Desa/Kelurahan di Kecamatan Karimun .....	6
1.2	Batas Daerah dan Ketinggian dari Permukaan Laut dirinci menurut Desa/Kelurahan di Kecamatan Karimun .....	7
<b>II</b>	<b>PEMERINTAHAN</b>	
2.1	Nama Kepala Pemerintahan di Kecamatan Karimun Tahun 2015 .....	11
2.2	Nama Desa/Kelurahan Menurut Status/Dasar Hukum di Kecamatan Karimun Tahun 2015 .....	12
2.3	Nama-Nama Desa/Kelurahan dan Ibukotanya, Luas Wilayah, RT, dan RW di Kecamatan Karimun Tahun 2015 .....	13
2.4	Banyaknya Penduduk, Rumah Tangga, Dususn, RW dan RT di Kecamatan Karimun Tahun 2015 .....	14
<b>III</b>	<b>PENDUDUK</b>	
3.1	Banyaknya Rumah Tangga, Penduduk dan Rata - Rata Penduduk Per Rumah Tangga di Kecamatan Karimun Tahun 2015 .....	18
3.2	Luas Wilayah, Jumlah Penduduk dan Kepadatan Penduduk Per Desa/Kelurahan di Kecamatan Karimun 2015 .....	19
3.3	Jumlah Rumah Tangga dan Penduduk Dirinci Menurut Desa/Kelurahan dan Jenis Kelamin di Kecamatan Karimun Tahun 2015 .....	20
3.4	Persentase Penduduk Menurut Jenis Kelamin Dirinci Per Desa/Kelurahan di Kecamatan Karimun Tahun 2015 .....	21
3.5	Banyaknya Penduduk Menurut Jenis Kelamin dan Desa/Kelurahan Serta Sex Ratio di Kecamatan Karimun Tahun 2015 .....	22
3.6	Banyaknya Kelahiran dan Kematian Menurut Desa/Kelurahan di Kecamatan Karimun Tahun 2015 .....	23

3.7	Banyaknya Kelahiran dan Kematian Setiap Bulannya Dirinci Berdasarkan Jenis Kelamin di Kecamatan Karimun Tahun 2015 .....	24
3.8	Banyaknya Penduduk Menurut Desa/Kelurahan dan Kewarganegaraan di Kecamatan Karimun Tahun 2015 .....	25
3.9	Banyaknya Penduduk Datang dan Pindah Setiap Bulannya di Kecamatan Karimun Tahun 2015 .....	26
3.10	Banyaknya Penduduk Datang dan Pindah Menurut Desa/Kelurahan di Kecamatan Karimun Tahun 2015 .....	27
3.11	Jumlah Penerima dan Alokasi Raskin Menurut Desa/ kelurahan di Kecamatan Karimun Tahun 2015 .....	28
3.12	Jumlah dan Persentase Rumah Tangga Sasaran Penerima Raskin Menurut Desa/Kelurahan di Kecamatan Karimun Tahun 2015 .....	29
<b>IV</b>	<b>SOSIAL</b>	
4.1	Banyaknya Sekolah Menurut Jenjang Pendidikan, Status, dan Desa/Kelurahan di Kecamatan karimun Tahun 2015 .....	34
4.2	Banyaknya Sekolah Menurut Jenjang Pendidikan, Status, dan Desa/Kelurahan di Kecamatan karimun Tahun 2015 .....	35
4.3	Banyaknya Sekolah Menurut Jenjang Pendidikan, Status, dan Desa/Kelurahan di Kecamatan karimun Tahun 2015 .....	36
4.4	Banyaknya Murid Sekolah Negeri dan Swasta menurut Jenjang Pendidikan dan Desa/Kelurahan di Kecamatan Karimun Tahun 2015 .....	37
4.5	Banyaknya Murid Sekolah Negeri dan Swasta menurut Jenjang Pendidikan dan Desa/Kelurahan di Kecamatan Karimun Tahun 2015 .....	38
4.6	Banyaknya Guru Sekolah Negeri dan Swasta menurut Jenjang Pendidikan dan Desa/Kelurahan di Kecamatan Karimun Tahun 2015 .....	39
4.7	Banyaknya Guru Sekolah Negeri dan Swasta menurut Jenjang Pendidikan dan Desa/Kelurahan di Kecamatan Karimun Tahun 2015 .....	40
4.8	Banyaknya Tempat Kursus Menurut Jenisnya di Kecamatan Karimun Tahun 2015 .....	41
4.9	Banyaknya Sarana Kesehatan Dirinci Menurut Jenisnya di Kecamatan Karimun Tahun 2015 .....	42
4.10	Banyaknya Sarana Kesehatan Dirinci Menurut Jenis dan Desa/Kelurahan di Kecamatan Karimun Tahun 2015 .....	43
4.11	Banyaknya Apotek, Pos Obat Desa dan Toko Obat/Jamu di Kecamatan Karimun Tahun 2015 .....	44
4.12	Banyaknya Apotek, Pos Obat Desa dan Toko Obat/Jamu Menurut Desa/Kelurahan di Kecamatan Karimun Tahun 2015 .....	45

4.13	Banyaknya Tenaga Kesehatan di Puskesmas Kecamatan Karimun Tahun 2015 .....	46
4.14	Banyaknya Pasangan Usia Subur dan Akseptor KB Aktif Dirinci Menurut Alat Kontrasepsi dan Desa/Kelurahan di Kecamatan Karimun Tahun 2015 .....	47
4.15	Banyaknya Tempat Ibadah Menurut Agama dan Desa/Kelurahan di Kecamatan Karimun Tahun 2015 .....	49
4.16	Banyaknya Nikah, Thalak, Cerai, dan Rujuk di Kecamatan Karimun Dirinci Menurut Desa/ Kelurahan Tahun 2015 .....	50
4.17	Banyaknya Nikah, Thalak, Cerai, dan Rujuk Setiap Bulannya di Kecamatan Karimun Tahun 2015 .....	51
<b>V PEREKONOMIAN</b>		
5.1	Jumlah Sarana Perekonomian Menurut Jenis dan Desa/Kelurahan di Kecamatan Karimun Tahun 2015 .....	54
5.2	Jumlah Sarana Perekonomian Menurut Jenis dan Desa/Kelurahan di Kecamatan Karimun Tahun 2015 .....	55
5.3	Jumlah Sarana Perekonomian Menurut Jenis dan Desa/Kelurahan di Kecamatan Karimun Tahun 2015 .....	56
5.4	Jumlah Sarana Perekonomian Menurut Jenis dan Desa/Kelurahan di Kecamatan Karimun Tahun 2015 .....	57
5.5	Banyaknya Jasa Perorangan dan Rumah Tangga Menurut Jenis dan Desa/Kelurahan di Kecamatan Karimun Tahun 2015 .....	58
5.6	Banyaknya Jasa Perorangan dan Rumah Tangga Menurut Jenis dan Desa/Kelurahan di Kecamatan Karimun Tahun 2015 .....	59
5.7	Banyaknya Jasa Perorangan dan Rumah Tangga Menurut Jenis dan Desa/Kelurahan di Kecamatan Karimun Tahun 2015 .....	60
<b>VI PERTANIAN</b>		
6.1	Luas Tanam, Luas Panen, Produksi, dan Produktivitas Tanaman Bahan Makanan menurut Jenis di Kecamatan Karimun Tahun 2015 .	61
6.2	Luas Panen dan Produksi Tanaman Sayur-sayuran menurut Jenis Tanaman di Kecamatan Karimun Tahun 2015 .....	62
6.3	Jumlah dan Produksi Tanaman Buah-buahan yang Menghasilkan di Kecamatan Karimun Tahun 2015 .....	63
6.4	Luas Areal dan Produksi Tanaman Perkebunan Rakyat menurut Jenis di Kecamatan Karimun Tahun 2015 .....	64

## DAFTAR GAMBAR

	Halaman
Gambar 1.	Banyaknya RT dan RW di Kecamatan Karimun Tahun 2015 ... 9
Gambar 2.	Penduduk di Kecamatan Karimun Tahun 2015 ..... 16
Gambar 3.	Banyaknya Sekolah Negeri dan Swasta di Lingkungan Dinas Pendidikan Kabupaten Karimun di Kecamatan Karimun Tahun 2015 ..... 31

## SEJARAH SINGKAT

Kecamatan Karimun merupakan satu dari 12 (Dua Belas) kecamatan yang berada di wilayah Kabupaten Karimun. Kecamatan Karimun Sebelumnya merupakan Bagian dari Kabupaten Kepulauan Riau yang membawahi 4 (empat) kecamatan :

1. kecamatan Tanjung Pinang
2. Kecamatan Karimun
3. Kecamatan Lingga
4. Kecamatan Pulau Tujuh

Dengan semangat Otonomi Daerah yaitu pada Tanggal 12 Oktober 1999, merupakan hari yang bersejarah bagi masyarakat Kecamatan Karimun, Kecamatan Moro dan kecamatan Kundur, dimana telah Terbitnya **Undang-Undang Nomor 53/Tahun 1999** Tentang Pembentukan Kabupaten, yang salah satunya adalah **Kabupaten Karimun** yang membawahi 3 (tiga) kecamatan, yaitu **Kecamatan Karimun**, Kecamatan Moro dan Kecamatan Kundur.

Dari empat kecamatan tadi oleh pemerintah Daerah kemudian dimekarkan menjadi 9 (sembilan) kecamatan, dan pada Bulan Juli Tahun 2012 berdasarkan Perda No.02 Tahun 2012 Kabupaten Karimun kembali lagi dimekarkan menjadi 12 (Dua belas) Kecamatan, dan Kecamatan Karimun Yang tadinya 6 (enam) Desa/Kelurahan, dan di Tahun 2012 Menjadi 9 (sembilan) Desa/Kelurahan terdiri dari 3 (Tiga) Desa dan 6 (Enam) Kelurahan Yaitu :

- 1) Desa Parit
- 2) Desa Tulang
- 3) Kelurahan Tanjung Balai
- 4) Kelurahan Teluk Air
- 5) Kelurahan Sei.Lakam Timur
- 6) Kelurahan Lubuk Semut
- 7) Desa Selat Mendaun
- 8) Kelurahan Tanjung Balai kota
- 9) Kelurahan Sei.lakam Barat.

## BAB I GEOGRAFIS

### 1.1. Letak

Berdasarkan data dari Bagian Pemerintahan Kabupaten Karimun, wilayah daratan (pulau-pulau) dari Kecamatan Karimun terletak diantara **01°35'25" Lintang Utara sampai dengan 01°02'30" Lintang Selatan dan 87°30'15" Bujur Barat sampai dengan 88°31'20" Bujur Timur.**

### 1.2. Batas-batas

Batas-batas Kecamatan Karimun :

1. Utara : Kecamatan Tebing dan Negara Malaysia
2. Selatan : Kecamatan Buru
3. Barat : Kecamatan Meral
4. Timur : Negara Singapore dan Kota Batam

### 1.3. Geologi

Wilayah Kecamatan Karimun terdiri dari pulau-pulau besar dan kecil **Jumlah keseluruhan pulau di Kecamatan Karimun ada 24 (lima) pulau yaitu :**

- |                  |                       |
|------------------|-----------------------|
| 1. Tikus         | 10. Dua               |
| 2. Nipah         | 11. Tanjung sembilan  |
| 3. Batu          | 12. Lumut             |
| 4. Iban          | 13. Parit             |
| 5. Kenipan       | 14. Tulang            |
| 6. Kambing       | 15. Pandan Kecil      |
| 7. Nangka        | 16. Pandan Besar      |
| 8. Anak nangka   | 17. Anak kenipan      |
| 9. Rengat Besar  | 18. Anak kenipan batu |
| 10. Rengat Kecil | 22. Setunak           |
| 11. Sungkop      | 23. Ketam             |
| 12. Sunti        | 24. Karimun           |

Tabel 1.1 Titik Koordinat Desa/Kelurahan di Kecamatan Karimun

Desa/Kelurahan	Koordinat	
	Latitude	Longitude
(1)	(2)	(3)
1. Parit	103 <sup>0</sup> 27' 16.11" LU	0 <sup>0</sup> 57' 16.11" BT
2. Selat Mendaun	103 <sup>0</sup> 28' 24.45" LU	0 <sup>0</sup> 56' 38.36" BT
3. Tulang	103 <sup>0</sup> 25' 2.61" LU	0 <sup>0</sup> 56' 36.52" BT
4. Tg. Balai	103 <sup>0</sup> 25' 24.56" LU	1 <sup>0</sup> 0' 7.31" BT
5. Tg. Balai Kota	103 <sup>0</sup> 59' 22.66" LU	0 <sup>0</sup> 59' 22.66" BT
6. Teluk Air	103 <sup>0</sup> 26' 5.87" LU	0 <sup>0</sup> 59' 22.66" BT
7. Sei. Lakam Timur	103 <sup>0</sup> 26' 29.44" LU	0 <sup>0</sup> 59' 44.81" BT
8. Sei. Lakam Barat	103 <sup>0</sup> 24' 51.59" LU	0 <sup>0</sup> 59' 58.65" BT
9. Lubuk Semut	1 <sup>0</sup> 0' 51.27" LU	103 <sup>0</sup> 25' 51.19" BT

Sumber: BPS Kabupaten Karimun

Tabel 1.2 Jarak antara Ibukota Kecamatan dengan Ibukota Desa /Kelurahan di Kecamatan Karimun

Ibukota Kecamatan / Desa/Kelurahan	Jarak (Km)
(1)	(2)
Kec. Karimun ke Desa/Kelurahan :	
☞ Parit	8
☞ Selat Mendaun	9
☞ Tulang	9
☞ Tg. Balai	2
☞ Tg. Balai Kota	2
☞ Teluk Air	0.5
☞ Sei. Lakam Timur	2.8
☞ Sei. Lakam Barat	3.5
☞ Lubuk Semut	1.5

Sumber : BPS Kabupaten Karimun

Tabel 1.3 Batas Daerah Kecamatan Karimun dan Ketinggian dari Permukaan Laut dirinci menurut Desa/Kelurahan

Desa/ Kelurahan	Batas Daerah	Ketinggian dari permukaan laut (m)
(1)	(2)	(3)
1. Parit	Utara : Kel. Tg.Balai Kota	1
	Selatan : Desa Tg.Batu Kecil	
	Timur : Desa Sel.Mendaun	
	Barat : Desa Tulang	
2. Selat Mendaun	Utara : Desa Parit	1
	Selatan : Desa Tg.Batu Kecil	
	Timur : Kec. Buru	
	Barat : Kel. Desa Parit	
3. Tulang	Utara : kel.Sei.Lakam Timur	1
	Selatan : Kec.Buru	
	Timur : Desa Parit	
	Barat : Kab.Meranti Riau	
4. Tg.Balai	Utara : Kec. Tebing	3
	Selatan : Kel. Sei.lakam timur	
	Timur : Kel. Tg.Balai Kota	
	Barat : Kel. Sei.Lakam Barat	
5. Tg.Balai Kota	Utara : Kel. Tg.Balai	2
	Selatan : Desa Parit	
	Timur : Kel.Teluk Air	
	Barat : Kel.Sei Lakam Timur	
6. Teluk Air	Utara : Selat Malaka	2
	Selatan : Kec. Buru	
	Timur : Kota Batam	
	Barat : Kel. Tg.Balai Kota	
7. Sei,Lakam Timur	Utara : Kec. Tebing	2
	Selatan : Desa Tulang	
	Timur : Tg. Balai Kota	
	Barat : Kel. Sei.Lakam Barat	

Lanjutan Tabel 1.3

Desa/ Kelurahan	Batas Daerah	Ketinggian dari permukaan laut (m)
(1)	(2)	(3)
8. Sei.Lakam Barat	Utara : Kec. Tebing	2
	Selatan : Desa Tulang	
	Timur : Kel.Sei.lakam Timur	
	Barat : Kec. Meral	
9. Lubuk Semut	Utara : Selat Malaka	3
	Selatan : Kel. Tg.Balai	
	Timur : Kel. Teluk air	
	Barat : Kec. Tebing	

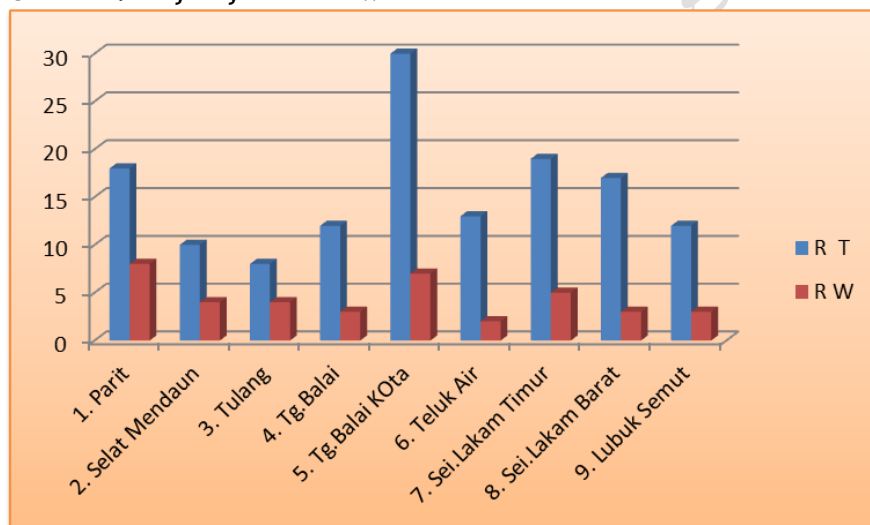
Sumber : Peta Administratif Kecamatan Karimun



## BAB II PEMERINTAHAN

Terbentuknya kecamatan Karimun merupakan suatu upaya untuk mendekatkan pelayanan terhadap masyarakat. Kehadirannya sebagai institusi eksekutif yang akan menjalankan roda pemerintahan dan pembangunan kemasyarakatan diharapkan dapat menjawab setiap permasalahan maupun tantangan yang muncul sesuai dengan perkembangan sosial ekonomi, sosial budaya, politik dan lainnya dalam masyarakat.

Gambar 1. Banyaknya RT dan RW di Kecamatan Karimun Tahun 2015



Wilayah Kecamatan Karimun meliputi desa / kelurahan sebagai berikut :

1. Desa Parit
2. Desa Selat Mendaun
3. Desa Tulang
4. Kelurahan Tg. Balai
5. Kelurahan Tg. Balai Kota
6. Kelurahan Teluk Air
7. Kelurahan Sei. Lakam Timur
8. Kelurahan Sei. Lakam Barat
9. Kelurahan Lubuk Semut

Pada tingkat pemerintahan yang lebih kecil, Kecamatan Karimun terdiri dari 39 RW, 139 RT dan 13.781 rumah tangga. Hal ini berarti 1 RW rata-rata terdiri atas 3 RT dan 1 RT rata-rata terdapat sebanyak 99 rumah tangga.

Secara lebih lengkap, data mengenai pemerintahan Kecamatan Tebing dapat dilihat pada tabel 2.1 sampai dengan tabel 2.4.

Tabel 2.1 Nama Kepala Pemerintahan di Kecamatan Karimun Tahun 2015

Kecamatan/Desa/Kelurahan	Nama Kepala Pemerintahan
(1)	(2)
<i>CAMAT Karimun</i>	<i>RAMLII S.Sos</i>
Kades Parit	BASRI MUHAMMAD
Pjs Kades Selat Mendaun	INDRA S.Sos
Kades Tulang	DIALAMSYAH,S.SOS
Lurah Tg.Balai	ROSNAH T.
Lurah Tg.Balai Kota	AHMAD S.Sos
Lurah Teluk Air	BAGINDA MALIM SIREGAR S.Pd.I
Lurah Sei.Lakam Timur	R.AGUSTIAR S.Sos
Lurah Sei.Lakam Barat	M.RAHENDRA S.Sos
Lurah Lubuk Semut	DAENG AMRAN
Kapolsek	KomPol.YERLISAF
K U A	RUDY HARAHAHAP,S.Ag
Kepala UPTD Pendidikan	YELFI INDRA,M.Pd
Kepala Puskesmas	dr.H.ADEKRISTIAWAN
Koordinator Statistik Kec.	MOHD.ARIEFFADILLAH

Sumber: Data Kantor Camat Karimun

Tabel 2.2 Nama Desa/Kelurahan Menurut Status dan Dasar Hukum di Kecamatan Karimun

Desa/Kelurahan	Status Pemerintahan	Dusun	RW	RT
(1)	(2)	(3)	(4)	(5)
1. Parit	Desa	3	8	18
2. Selat Mendaun	Desa	2	4	10
3. Tulang	Desa	2	4	8
4. Tg.Balai	Kelurahan		3	12
5. Tg.Balai Kota	Kelurahan		7	30
6. Teluk Air	Kelurahan		2	13
7. Sei.Lakam Timur	Kelurahan		5	19
8. Sei.Lakam Barat	Kelurahan		3	17
9. Lubuk Semut	Kelurahan		3	12
Jumlah		7	39	139

Sumber: Kantor Camat Karimun

Tabel 2.3 Nama-Nama Desa/Kelurahan dan Ibukotanya, Luas Wilayah Daratan, RT, dan RW di Kecamatan Karimun Tahun 2015

Desa/Kelurahan	Ibukota	Luas Wilayah (Km <sup>2</sup> )		RW	RT
		Darat	Laut		
(1)	(2)	(3)	(4)	(5)	(6)
1. Parit	Parit	18	0	8	18
2. Sel.Mendaun	Sel.Mendaun	7	0	4	10
3. Tulang	Tulang	18	0	4	8
4. Tg.Balai	Tg.Balai	1	0	3	12
5. Tg.balai Kota	Tg.Balai	1	0	7	30
6. Teluk Air	Teluk Air	3.7	0	2	13
7. Sei.Lakam T	Sei.Lakam	1	0	5	19
8. Sei.Lakam B	Sei.Lakam	5	0	3	17
9. Lubuk Semut	Lubuk Semut	3.2	0	3	12
Jumlah		57.9	13352	39	139

Sumber: BPS Karimun

Tabel 2.4 Banyaknya Penduduk Rumah Tangga, RW dan RT di Kecamatan Karimun Tahun 2015

Desa/Kelurahan	Penduduk	Rumah Tangga	RT	RW
(1)	(2)	(3)	(4)	(5)
1. Parit	1.676	512	8	18
2. Sel.Mendaun	918	274	4	10
3. Tulang	1.416	386	4	8
4. Tg.Balai	6.162	1.789	3	12
5. Tg.balai Kota	6.492	1.661	7	30
6. Teluk Air	7.669	1.927	2	13
7. Sei.Lakam Timur	12.517	2.564	5	19
8. Sei.Lakam Barat	1.4637	3.233	3	17
9. Lubuk Semut	5.515	1.435	3	12
Jumlah	57.002	13.781	39	139

Sumber : Data Kantor Kecamatan Karimun

## BAB III PENDUDUK

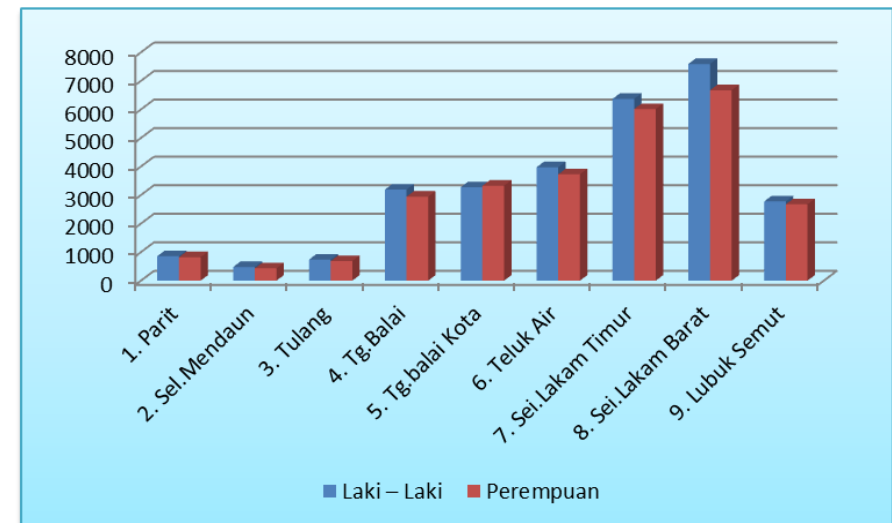
Di dalam Garis-Garis Besar Haluan Negara dinyatakan bahwa jumlah penduduk yang besar baru menjadi modal dasar yang efektif bagi pembangunan nasional hanya bila penduduk yang besar tersebut berkualitas baik. Namun dengan pertambahan penduduk yang pesat sulit untuk meningkatkan mutu kehidupan dan kesejahteraan secara layak dan merata. Hal ini berarti bahwa penduduk yang besar dengan kualitas yang tinggi tidak akan mudah dicapai.

Registrasi penduduk merupakan kegiatan pencatatan tentang kependudukan dari bagian pemerintah di kecamatan. Data hasil registrasi penduduk yang dikirim ke kecamatan oleh masing-masing desa/kelurahan ini menjadi acuan prediksi sehingga terbentuklah tabel jumlah penduduk seperti yang tersaji di bawah ini. Hasil pencatatan menunjukkan masih belum lancarnya kegiatan registrasi penduduk, sebagai akibat banyaknya hambatan dalam pelaksanaan. Disamping itu, kegiatan pengecekan data sekaligus pembinaan aparat pelaksana kegiatan registrasi penduduk sampai ke tingkat desa/kelurahan serta kedisiplinan penduduk sendiri sangat diperlukan dalam menunjang usaha mendapatkan data kependudukan yang lengkap dan terpercaya sebagai dasar perencanaan pembangunan.

### 3.1. Jumlah Penduduk Dan Rumah Tangga

Berdasarkan hasil registrasi penduduk Kecamatan Karimun Tahun 2014 diperoleh informasi bahwa jumlah penduduk Kecamatan Karimun tercatat sebanyak **56.525 jiwa** yang terdiri dari **29.459 jiwa laki-laki** dan **27.543 jiwa perempuan**. Rasio jenis kelamin (*sex ratio*) sebesar **107**. Dengan kata lain, untuk setiap 100 penduduk perempuan, terdapat 107 penduduk laki-laki. Sementara itu jumlah rumah tangga adalah sebesar 13.781 rumah tangga, yang berarti setiap rumah tangga rata-rata terdiri atas 4 orang anggota.

Gambar 2. Penduduk Kecamatan Karimun Tahun 2015



### 3.2. Penyebaran Penduduk

Dari jumlah penduduk sebanyak **57.002** jiwa tersebut penyebarannya adalah sebagai berikut :

- |                              |                                     |
|------------------------------|-------------------------------------|
| 1. Desa Parit                | Sebanyak 1.676 jiwa (2.94 persen)   |
| 2. Desa Sela Mendaun         | Sebanyak 918 jiwa (1.61 persen)     |
| 3. Desa Tulang               | Sebanyak 1.416 jiwa (2.48 persen)   |
| 4. Kelurahan Tg.Balai        | Sebanyak 6.162 jiwa (10.80 persen)  |
| 5. Kelurahan Tg.Balai Kota   | Sebanyak 6.492 jiwa(11.38 persen)   |
| 6. Kelurahan Teluk Air       | Sebanyak 7.669 jiwa (13.45 persen)  |
| 7. Kelurahan Sei.Lakam Timur | Sebanyak 12.517 jiwa (22.00 persen) |
| 8. Kelurahan Sei.Lakam Barat | Sebanyak 14.637jiwa(25.67 persen)   |
| 9. Kelurahan Lubuk Semut     | Sebanyak 5.515 jiwa (9.67 persen)   |

Secara lebih lengkap, data kependudukan lainnya seperti data jumlah kelahiran dan kematian, data mobilitas penduduk dan jumlah penduduk WNI dan WNA di Kecamatan Karimun dapat dilihat pada tabel 3.1 sampai dengan tabel 3.10.

### 3.3. Penduduk Miskin

Keberhasilan program pembangunan bertujuan untuk dapat mensejahterakan masyarakat. Salah satu indikator yang dapat menunjukkan bagaimana tingkat kesejahteraan adalah seberapa besar tingkat kemiskinan suatu daerah.

Pada tahun 2011, jumlah Rumah Tangga Sasaran (RTS) hasil pendataan program Perlindungan Sosial (PPLS 2011) di Kecamatan Karimun 8,53 persen dari jumlah rumah tangga keseluruhan.

Tabel 3.1 Banyaknya Rumah Tangga, Penduduk dan Rata - Rata Penduduk Per Rumah Tangga di Kecamatan Karimun Tahun 2015

Desa/Kelurahan	Rumah Tangga	Penduduk	Rata - Rata Penduduk Per Rumah Tangga
(1)	(2)	(3)	(4)
1. Parit	512	1.676	4
2. Sel.Mendaun	274	918	4
3. Tulang	386	1.416	4
4. Tg.Balai	1.789	6.162	4
5. Tg.balai Kota	1.661	6.492	4
6. Teluk Air	1.927	7.669	4
7. Sei.Lakam Timur	2.564	12.517	4
8. Sei.Lakam Barat	3.233	14.637	4
9. Lubuk Semut	1.435	5.515	4
<b>Jumlah</b>	<b>13.781</b>	<b>57.002</b>	<b>4</b>

Sumber: Data Kantor Kecamatan Karimun

Tabel 3.2 Luas Wilayah, Jumlah Penduduk dan Kepadatan Penduduk Per Desa/Kelurahan di Kecamatan Karimun 2015

Desa/Kelurahan	Luas Daratan (Km <sup>2</sup> )	Penduduk	Kepadatan Penduduk (Per Km <sup>2</sup> )
(1)	(2)	(3)	(4)
1. Parit	18	1.676	93
2. Sel.Mendaun	7	918	131
3. Tulang	16	1.416	89
4. Tg.Balai	1	6.162	6.162
5. Tg.balai Kota	1	6.492	6.492
6. Teluk Air	2	7.669	3.834
7. Sei.Lakam Timur	1	12.517	12.517
8. Sei.Lakam Barat	5	14.637	2.927
9. Lubuk Semut	2	5.515	2.757
Jumlah	53	57.002	1.075

Sumber: BPS Karimun

Tabel 3.3 Jumlah Rumah Tangga dan Penduduk Dirinci Menurut Desa/Kelurahan dan Jenis Kelamin di Kecamatan Karimun Tahun 2015

Desa/Kelurahan	Rumah Tangga	Penduduk		
		Laki - Laki	Perempuan	Jumlah
(1)	(2)	(3)	(4)	(5)
1. Parit	512	857	822	1.679
2. Sel.Mendaun	274	475	443	918
3. Tulang	386	726	690	1.416
4. Tg.Balai	1.789	3.210	2.952	6.162
5. Tg.balai Kota	1.661	3.202	3.290	6.492
6. Teluk Air	1.927	3.961	3.708	7.669
7. Sei.Lakam Timur	2.564	6.430	6.087	12.517
8. Sei.Lakam Barat	3.233	7.798	6.839	14.637
9. Lubuk Semut	1.435	2.801	2.714	5.515
Jumlah	13.781	29.459	27.543	57.002

Sumber: Data Kantor Kecamatan Karimun

Tabel 3.4 Persentase Penduduk Menurut Jenis Kelamin Dirinci Per Desa/ Kelurahan di Kecamatan Karimun Tahun 2015

Desa/Kelurahan	Laki - Laki		Perempuan		Jumlah
	Jumlah	(%)	Jumlah	(%)	
(1)	(2)	(3)	(4)	(5)	(6)
1. Parit	854	51.00	822	49.00	100
2. Sel.Mendaun	477	52.00	441	48.00	100
3. Tulang	726	51.00	690	49.00	100
4. Tg.Balai	3.210	52.00	2.952	48.00	100
5. Tg.balai Kota	3.202	49.00	3.290	51.00	100
6. Teluk Air	3.961	52.00	3.708	48.00	100
7. Sei.Lakam Timur	6.430	51.00	6.087	49.00	100
8. Sei.Lakam Barat	7.798	53.00	6.839	47.00	100
9. Lubuk Semut	2.801	51.00	2.714	49.00	100
Jumlah	29.459	52.00	27.543	48.00	100

Sumber: Data Kantor Kecamatan Karimun

Tabel 3.5 Banyaknya Penduduk Menurut Jenis Kelamin dan Desa/Kelurahan Serta Sex Ratio di Kecamatan Karimun Tahun 2015

Desa/Kelurahan	Laki - Laki	Perempuan	Sex Ratio
(1)	(2)	(3)	(4)
1. Parit	854	822	103
2. Sel.Mendaun	477	441	108
3. Tulang	726	690	105
4. Tg.Balai	3.210	2.952	108
5. Tg.balai Kota	3.202	3.290	97
6. Teluk Air	3.961	3.708	106
7. Sei.Lakam Timur	6.430	6.087	105
8. Sei.Lakam Barat	7.798	6.839	114
9. Lubuk Semut	2.801	2.714	103
Jumlah	29.459	27.543	107

Sumber: Data Kantor Kecamatan Karimun

Tabel 3.6 Banyaknya Kelahiran dan Kematian Menurut Desa/Kelurahan di Kecamatan Karimun Tahun 2015

Desa/Kelurahan	Kelahiran	Kematian
(1)	(2)	(3)
1. Parit	11	6
2. Sel.Mendaun	12	7
3. Tulang	22	12
4. Tg.Balai	164	29
5. Tg.balai Kota	51	13
6. Teluk Air	126	17
7. Sei.Lakam Timur	136	29
8. Sei.Lakam Barat	363	27
9. Lubuk Semut	103	24
Jumlah	987	164

Sumber: Data Kantor Kecamatan Karimun

Tabel 3.7 Banyaknya Kelahiran dan Kematian Setiap Bulannya Dirinci Berdasarkan Jenis Kelamin di Kecamatan Karimun Tahun 2015

Bulan	Kelahiran			Kematian		
	L	P	Jumlah	L	P	Jumlah
(1)	(2)	(3)	(4)	(5)	(6)	(7)
1. Januari	45	59	104	8	4	12
2. Pebruari	34	29	63	9	1	10
3. Maret	48	28	76	7	8	15
4. April	43	36	79	11	12	23
5. Mei	43	63	106	6	2	8
6. Juni	49	33	82	8	3	11
7. Juli	27	29	56	8	6	14
8. Agustus	40	39	79	9	1	10
9. September	35	53	88	9	4	13
10. Oktober	43	42	85	9	10	19
11. Nopember	36	49	85	11	6	17
12. Desember	37	47	84	10	2	12
Jumlah	480	462	987	105	59	164

Sumber: Data Kantor Kecamatan Karimun



Tabel 3.8 Banyaknya Penduduk Menurut Desa/Kelurahan dan Kewarganegaraan di Kecamatan Karimun Tahun 2015

Desa/Kelurahan	WNI	WNA	Jumlah
(1)	(2)	(3)	(4)
1. Parit	1.676	NA	1.676
2. Sel.Mendaun	918	NA	918
3. Tulang	1.416	NA	1.416
4. Tg.Balai	6.162	NA	6.162
5. Tg.balai Kota	6.492	NA	6.492
6. Teluk Air	7.669	NA	7.669
7. Sei.Lakam Timur	12.517	NA	12.517
8. Sei.Lakam Barat	14.637	NA	14.637
9. Lubuk Semut	5.515	NA	5.515
Jumlah	57.002	NA	57.002

Sumber: Data Kantor Kecamatan Karimun

Tabel 3.9 Banyaknya Penduduk Datang dan Pindah Setiap Bulannya di Kecamatan Karimun Tahun 2015

Bulan	Datang			Pindah		
	L	P	Jumlah	L	P	Jumlah
(1)	(2)	(3)	(4)	(5)	(6)	(7)
1. Januari	47	40	87	65	58	123
2. Pebruari	41	42	83	62	58	120
3. Maret	61	44	105	66	65	131
4. April	42	39	81	55	54	109
5. Mei	38	31	69	58	50	108
6. Juni	33	26	59	58	64	122
7. Juli	37	32	69	33	37	70
8. Agustus	59	23	82	55	39	94
9. September	52	40	92	57	50	107
10. Oktober	47	46	93	61	53	114
11. Nopember	37	37	74	63	49	112
12. Desember	50	46	96	64	64	128
Jumlah	544	446	990	697	641	1338

Sumber: Data Kantor Kecamatan Karimun

Tabel 3.10 Banyaknya Penduduk Datang dan Pindah Menurut Desa/Kelurahan di Kecamatan Karimun Tahun 2015

Desa/Kelurahan	Datang	Pindah
(1)	(2)	(3)
1. Parit	21	28
2. Sel.Mendaun	12	9
3. Tulang	15	33
4. Tg.Balai	187	290
5. Tg.balai Kota	80	225
6. Teluk Air	51	187
7. Sei.Lakam Timur	279	245
8. Sei.Lakam Barat	180	141
9. Lubuk Semut	165	180
Jumlah	990	1.338

Sumber: Data Kantor Kecamatan Karimun

Tabel 3.11 Jumlah Penerima dan Alokasi Raskin Menurut Desa Kelurahan di Kecamatan Karimun Tahun 2015

Desa/Kelurahan	Penerima (KK)	Alokasi per Bulan (Kg)
(1)	(2)	(3)
1. Parit	50	750
2. Sel.Mendaun	92	1.380
3. Tulang	105	1.575
4. Tg.Balai	7	105
5. Tg.balai Kota	11	165
6. Teluk Air	50	750
7. Sei.Lakam Timur	60	900
8. Sei.Lakam Barat	141	2.115
9. Lubuk Semut	52	780
Jumlah	568	8.520

Sumber: Data Kantor Kecamatan Karimun

Tabel 3.12 Jumlah dan Persentase Rumah Tangga Sasaran Penerima Raskin Menurut Desa/ Kelurahan di Kecamatan Karimun Tahun 2015

Desa/ Kelurahan	Jumlah Rumah Tangga	Jumlah Penerima	% RTS thd Keseluruhan
(1)	(2)	(3)	(4)
1. Parit	505	50	10
2. Sel.Mendaun	270	92	34.07
3. Tulang	381	105	2.56
4. Tg.Balai	1.727	7	0.41
5. Tg.balai Kota	1.635	11	0.67
6. Teluk Air	1.910	50	2.62
7. Sei.Lakam Timur	2.471	60	2.43
8. Sei.Lakam Barat	3.173	141	4.44
9. Lubuk Semut	1.380	52	3.77
Jumlah	13.452	568	4.22

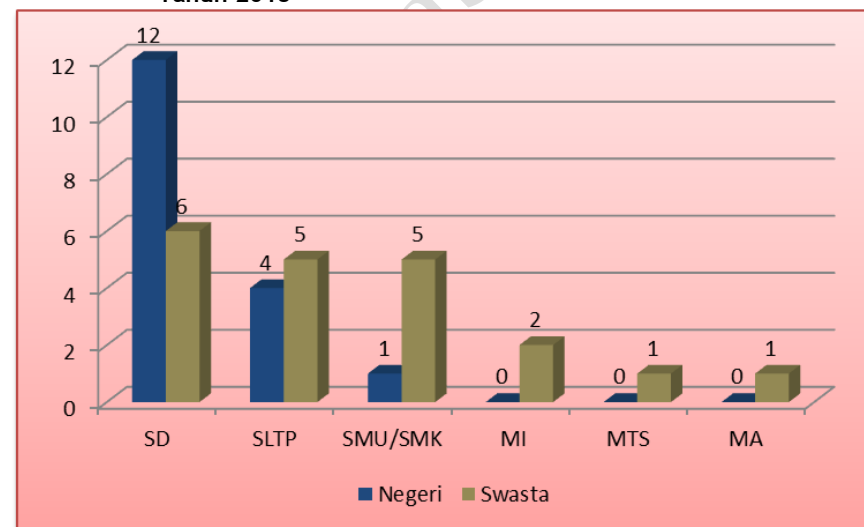
Sumber: Data Kantor Kecamatan Karimun

## BAB IV SOSIAL

### 4.1. Pendidikan

Pendidikan merupakan sarana untuk mencerdaskan kehidupan bangsa. Pendidikan yang tinggi dapat dijadikan indikator tingginya kualitas penduduk suatu daerah. Dengan tingginya kualitas penduduk dalam bidang pendidikan, maka akan lebih cepat pula dalam pencapaian kemajuan dalam segala aspek kehidupan.

Gambar 3. Banyaknya Sekolah Negeri dan Swasta di Lingkungan Dinas Pendidikan Kabupaten Karimun di Kecamatan Karimun Tahun 2015



Di Kecamatan Karimun terdapat 20 Sekolah Dasar (SD) sederajat, 10 Sekolah Lanjutan Tingkat Pertama (SLTP) sederajat, dan 6 Sekolah Menengah Umum (SMU/SMK/MA) dan .

Staffing rasio untuk Sekolah Dasar, SLTP, SMU, masing-masing adalah 16, 15, dan 15. Dengan demikian setiap satu orang guru/pendidik rata-rata mengajar 16 siswa pada jenjang Sekolah Dasar, 15 siswa pada jenjang Sekolah lanjutan tingkat pertama, dan 15 siswa pada jenjang sekolah menengah umum,

Data-data di bidang pendidikan secara lebih lengkap dapat dilihat pada tabel 4.1 sampai dengan tabel 4.8.

#### 4.2. Kesehatan dan Keluarga Berencana

Salah satu indikator bagi kesejahteraan rakyat di suatu daerah adalah kondisi tingkat kesehatan masyarakatnya. Semakin tinggi tingkat kesehatan masyarakat suatu daerah, maka dapat dikatakan semakin tinggi pula tingkat kesejahteraan rakyatnya.

Di sini akan disajikan data-data kesehatan yang meliputi banyaknya fasilitas sarana kesehatan, jumlah akseptor Keluarga Berencana, serta wabah penyakit yang ada di Kecamatan Karimun. Data fasilitas sarana kesehatan mencakup banyaknya rumah puskesmas dan puskesmas pembantu, poliklinik dan poliklinik desa (polindes), tempat praktek dokter, dan tempat praktek bidan. Untuk lebih jelasnya dapat dilihat pada tabel 4.9 s.d. 4.15.

#### 4.3. Agama

Sebagai daerah yang masyarakatnya heterogen, kehidupan beragama yang beraneka ragam tentulah merupakan suatu fenomena yang dapat kita lihat pada masyarakat, termasuk masyarakat Kecamatan Karimun.

Data statistik di bidang keagamaan menyajikan data banyaknya tempat peribadatan, banyaknya penduduk yang memeluk agama sesuai dengan kepercayaannya, dan persentase penduduk menurut agama yang dianut. Selain itu, juga akan disajikan data statistik mengenai banyaknya penduduk yang menikah, thalak, rujuk, dan cerai setiap bulannya selama tahun 2014.

Dari tabel 4.19 dan 4.20 juga tercatat bahwa selama tahun di Kecamatan Karimun terdapat 1 pasangan yang melakukan thalak dan 5 pasangan yang melakukan cerai. Untuk lebih jelasnya, data-data keagamaan dapat dilihat pada tabel 4.16 sampai dengan tabel 4.22.

Tabel 4.1 Banyaknya Sekolah Menurut Jenjang Pendidikan, Status, dan Desa/Kelurahan di Kecamatan Karimun Tahun 2015

Desa/Kelurahan	TK	SD	MI	SLTP	MTS	SMU/SMK	MA
(1)	(2)	(3)	(4)	(5)	(6)	(7)	(8)
1. Parit	1	1	0	1	0	0	0
2. Sel.Mendaun	1	1	0	1	0	0	0
3. Tulang	0	2	0	2	0	0	0
4. Tg.Balai	4	6	0	2	0	2	1
5. Tg.balai Kota	1	2	0	2	0	1	0
6. Teluk Air	0	2	1	0	1	0	0
7. Sei.Lakam Timur	5	0	0	0	0	0	0
8. Sei.Lakam Barat	1	2	1	2	0	2	0
9. Lubuk Semut	5	2	0	1	0	0	0
Jumlah	18	18	2	11	1	5	1

Sumber: Uptd Pendidikan Kec.Karimun

Tabel 4.2 Banyaknya Sekolah Menurut Jenjang Pendidikan, Status, dan Desa/Kelurahan di Kecamatan Karimun Tahun 2015

Desa/Kelurahan	SD		SLTP		SMU/SMK	
	Negeri	Swasta	Negeri	Swasta	Negeri	Swasta
(1)	(2)	(3)	(4)	(5)	(5)	(6)
1. Parit	1	-	1	-	-	-
2. Sel.Mendaun	1	-	-	-	-	-
3. Tulang	2	-	1	-	-	-
4. Tg.Balai	3	3	-	3	-	2
5. Tg.balai Kota	2	-	2	-	-	1
6. Teluk Air	2	-	-	-	-	-
7. Sei.Lakam Timur	-	-	-	-	-	-
8. Sei.Lakam Barat	0	2	-	2	1	1
9. Lubuk Semut	1	1	-	-	-	-
Jumlah	12	6	4	5	1	4

Sumber: Uptd Pendidikan Kec.Karimun

Tabel 4.3 Banyaknya Sekolah Menurut Jenjang Pendidikan, Status, dan Desa/Kelurahan di Kecamatan Karimun Tahun 2015

Desa/Kelurahan	MI		MTS		MA	
	Negeri	Swasta	Negeri	Swasta	Negeri	Swasta
(1)	(2)	(3)	(4)	(5)	(5)	(6)
1. Parit	-	-	-	-	-	-
2. Sel.Mendaun	-	-	-	-	-	-
3. Tulang	-	-	-	-	-	-
4. Tg.Balai	-	-	-	-	-	1
5. Tg.balai Kota	-	-	-	-	-	-
6. Teluk Air	-	1	-	1	-	-
7. Sei.Lakam Timur	-	-	-	-	-	-
8. Sei.Lakam Barat	-	1	-	-	-	-
9. Lubuk Semut	-	-	-	-	-	-
Jumlah	-	2	-	1	-	1

Sumber: Uptd Pendidikan Kec.Karimun

Tabel 4.4 Banyaknya Murid Sekolah Negeri dan Swasta Menurut Jenjang Pendidikan Desa/Kelurahan di Kecamatan Karimun Tahun 2015

Desa/Kelurahan	SD		SMP		SMU	
	Negeri	Swasta	Negeri	Swasta	Negeri	Swasta
(1)	(2)	(3)	(4)	(5)	(5)	(6)
1. Parit	174	-	103	-	-	-
2. Sel.Mendaun	133	-	-	-	-	-
3. Tulang	113	-	57	-	-	-
4. Tg.Balai	1124	1512	-	771	-	608
5. Tg.balai Kota	791	-	1377	-	-	364
6. Teluk Air	562	-	-	-	-	-
7. Sei.Lakam Timur	-	-	-	-	-	-
8. Sei.Lakam Barat	-	473	-	270	832	183
9. Lubuk Semut	390	375	-	-	-	-
Jumlah	3287	2360	1537	1041	832	1155

Sumber: Uptd Pendidikan Kec.Karimun

Tabel 4.5 Banyaknya Murid Sekolah Negeri dan Swasta Menurut Jenjang Pendidikan Desa/Kelurahan di Kecamatan Karimun Tahun 2015

Desa/Kelurahan	MI		MTS		MA	
	Negeri	Swasta	Negeri	Swasta	Negeri	Swasta
(1)	(2)	(3)	(4)	(5)	(5)	(6)
1. Parit	-	-	-	-	-	-
2. Sel.Mendaun	-	-	-	-	-	-
3. Tulang	-	-	-	-	-	-
4. Tg.Balai	-	-	-	-	-	131
5. Tg.balai Kota	-	-	-	-	-	-
6. Teluk Air	-	122	-	210	-	-
7. Sei.Lakam Timur	-	-	-	-	-	-
8. Sei.Lakam Barat	-	835	-	-	-	-
9. Lubuk Semut	-	-	-	-	-	-
Jumlah	-	957	-	210	-	131

Sumber: Uptd Pendidikan Kec.Karimun

Tabel 4.6 Banyaknya Guru Sekolah Negeri dan Swasta Menurut Jenjang Pendidikan Desa/Kelurahan di Kecamatan Karimun Tahun 2015

Desa/Kelurahan	SD		SMP		SMU	
	Negeri	Swasta	Negeri	Swasta	Negeri	Swasta
(1)	(2)	(3)	(4)	(5)	(5)	(6)
1. Parit	13	-	7	-	-	-
2. Sel.Mendaun	10	-	-	-	-	-
3. Tulang	17	-	10	-	-	-
4. Tg.Balai	55	86	27	46	-	37
5. Tg.balai Kota	73	-	70	-	-	29
6. Teluk Air	34	-	-	-	-	-
7. Sei.Lakam Timur	-	-	-	-	-	-
8. Sei.Lakam Barat	-	26	-	28	42	18
9. Lubuk Semut	24	18	-	-	-	-
Jumlah	226	130	114	74	42	84

Sumber : Uptd Pendidikan Kec.Karimun

Tabel 4.7 Banyaknya Guru Sekolah Negeri dan Swasta Menurut Jenjang Pendidikan Desa/Kelurahan di Kecamatan Karimun Tahun 2015

Desa/Kelurahan	MI		MTS		MA	
	Negeri	Swasta	Negeri	Swasta	Negeri	Swasta
(1)	(2)	(3)	(4)	(5)	(5)	(6)
1. Parit	-	-	-	-	-	-
2. Sel.Mendaun	-	-	-	-	-	-
3. Tulang	-	-	-	-	-	-
4. Tg.Balai	-	-	-	-	-	17
5. Tg.balai Kota	-	-	-	-	-	-
6. Teluk Air	-	13	-	20	-	-
7. Sei.Lakam Timur	-	-	-	-	-	-
8. Sei.Lakam Barat	-	25	-	-	-	-
9. Lubuk Semut	-	-	-	-	-	-
Jumlah	-	38	-	20	-	17

Sumber : UPTD Pendidikan Kabupaten Karimun

Tabel 4.8 Banyaknya Tempat Kursus Menurut Jenisnya di Kecamatan Karimun Tahun 2015

Jenis Kursus	Jumlah
(1)	(2)
1. Bahasa Inggris	5
2. Bahasa Mandarin	-
3. Bahasa Jepang	-
2. Mengetik	-
3. Komputer	1
4. Montir	-
5. Kecantikan	-
6. Menjahit	-
7. Menari	1
8. Lainnya ( Stir Mobil )	2

Sumber : Kelurahan kec.Kecamatan Karimun

Tabel 4.9 Banyaknya Sarana Kesehatan Dirinci Menurut Jenisnya di Kecamatan Karimun Tahun 2015

Sarana Kesehatan	Jumlah
(1)	(2)
01. Rumah Sakit	0
02. Puskesmas	1
03. Puskesmas pembantu (Pustu)	2
04. PoskesDes/PoskesKel	10
05. Tempat Praktek Dokter	13
06. Tempat Praktek Bidan	8
07. Rumah Sakit Bersalin	0
<b>Jumlah</b>	<b>34</b>

Sumber: Puskesmas Kecamatan Karimun



Tabel 4.10 Banyaknya Sarana Kesehatan Dirinci Menurut Jenis dan Desa/Kelurahan di Kecamatan Karimun Tahun 2015

Desa/ Kelurahan	Rumah Sakit	Rumah Sakit Bersalin	Puskesmas/ Pustu	PoskesDes/ PoskesKel	Tempat Praktek Dokter	Praktek Bidan
(1)	(2)	(3)	(4)	(5)	(6)	(7)
1.Parit	0	0	1	1	0	0
2.Sel.Mendaun	0	0	0	1	0	1
3.Tulang	0	0	1	3	0	0
4.Tg.Balai	0	0	0	1	3	3
5.Tg.balai Kota	0	0	1	0	4	0
6.Teluk Air	0	0	0	1	0	1
7.Sei.Lakam Timur	0	0	0	1	4	1
8.Sei.Lakam Barat	0	0	0	1	1	1
9.Lubuk Semut	0	0	0	1	1	1
Jumlah	0	0	3	10	13	8

Sumber : Puskesmas Kecamatan Karimun

Tabel 4.11 Banyaknya Apotek , Pos Obat Desa dan Toko Obat/Jamu di Kecamatan Karimun Tahun 2015

Jenis Usaha	Jumlah
(1)	(2)
1. Apotek	7
2. Pos Obat Desa	0
3. Toko Obat/Jamu	19
Jumlah	26

Sumber : Puskesmas Kecamatan Karimun

Tabel 4.12 Banyaknya Apotek, Pos Obat Desa dan Toko Obat/Jamu Menurut Desa/Kelurahan di Kecamatan Karimun Tahun 2015

Desa/Kelurahan	Apotek	Pos Obat Desa	Toko Obat/Jamu
(1)	(2)	(3)	(4)
1. Parit	-	-	-
2. Sel.Mendaun	-	-	-
3. Tulang	-	-	-
4. Tg.Balai	2	-	2
5. Tg.balai Kota	3	-	10
6. Teluk Air	-	-	1
7. Sei.Lakam Timur	1	-	2
8. Sei.Lakam Barat	1	-	4
9. Lubuk Semut	-	-	0
<b>Jumlah</b>	<b>7</b>	<b>0</b>	<b>19</b>

Sumber : Puskesmas Kecamatan Karimun

Tabel 4.13 Banyaknya Tenaga Kesehatan di Puskesmas Kecamatan Karimun Tahun 2015

Tenaga Kesehatan	Jumlah
(1)	(2)
<b>1. Dokter</b>	
▪ Spesialis	0
▪ Umum	9
▪ Gigi	1
<b>2. Perawat</b>	
▪ Umum	32
▪ Gigi	1
<b>3. Bidan</b>	40
<b>4. Apoteker</b>	1
<b>5. gizi</b>	1
<b>6. Analisis Lab.</b>	2
<b>7. Radiologi</b>	1
<b>JUMLAH</b>	<b>88</b>

Sumber : Puskesmas Kecamatan Karimun

Tabel 4.15 Banyaknya Pasangan Usia Subur dan Akseptor KB Aktif Dirinci Menurut Desa/Kelurahan dan Alat Kontrasepsi di Kecamatan Karimun Tahun 2015

Desa/Kelurahan	Jumlah PUS	Jenis Alat Kontrasepsi			
		MOW/MOP	IUD	Pil	Kondom
(1)	(2)	(3)	(4)	(5)	(6)
1. Parit	310	5/0	2	104	0
2. Sel.Mendaun	166	0/0	0	68	1
3. Tulang	242	1/0	0	61	0
4. Tg.Balai	1444	18/3	19	510	8
5. Tg.balai Kota	998	15/2	15	315	5
6. Teluk Air	1322	12/0	10	532	11
7. Sei.Lakam Timur	1793	13/0	16	605	13
8. Sei.Lakam Barat	1991	19/1	38	738	15
9. Lubuk Semut	940	11/0	17	317	3
Jumlah	9.206	94/6	452	3250	56

Sumber : Puskesmas Kecamatan Karimun

Lanjutan Tabel 4.15

Desa/Kelurahan	Jumlah PUS	Jenis Alat Kontrasepsi			
		Suntik	Implant	Kalender	Lainnya
(1)	(2)	(3)	(4)	(5)	(6)
1. Parit	310	65	3	0	0
2. Sel.Mendaun	166	53	2	0	0
3. Tulang	242	41	2	0	0
4. Tg.Balai	1444	466	22	0	0
5. Tg.balai Kota	998	304	11	0	0
6. Teluk Air	1322	563	24	0	0
7. Sei.Lakam Timur	1793	688	33	0	0
8. Sei.Lakam Barat	1991	852	46	0	0
9. Lubuk Semut	904	305	19	0	0
Jumlah	9.206	3.337	162	0	0

Sumber: Puskesmas Kecamatan Karimun

Tabel 4.16 Banyaknya Tempat Ibadah Menurut Agama dan Desa/Kelurahan di Kecamatan Karimun Tahun 2015

Desa/Kelurahan	Rumah Ibadah				
	Masjid	Surau	Mushala	Gereja	Vihara
(1)	(2)	(3)	(4)	(5)	(6)
1. Parit	2	1	0	0	0
2. Sel.Mendaun	2	2	0	0	0
3. Tulang	2	2	0	0	0
4. Tg.Balai	4	3	2	1	0
5. Tg.balai Kota	4	2	6	1	3
6. Teluk Air	4	2	0	0	1
7. Sei.Lakam Timur	3	2	2	1	1
8. Sei.Lakam Barat	4	5	3	0	0
9. Lubuk Semut	4	2	0	1	1
Jumlah	29	21	15	4	6

Sumber : Kantor Urusan Agama Kecamatan Karimun

Tabel 4.17 Banyaknya Nikah, Thalak, Cerai, dan Rujuk Dirinci Menurut Desa/Kelurahan Di Kecamatan Karimun Tahun 2015

Desa/Kelurahan	Banyaknya Pasangan			
	Nikah	Thalak	Cerai	Rujuk
(1)	(2)	(3)	(4)	(5)
1. Parit	10	1	0	0
2. Sel.Mendaun	3	0	0	0
3. Tulang	10	0	0	0
4. Tg.Balai	129	0	5	0
5. Tg.balai Kota	22	0	0	0
6. Teluk Air	36	0	0	0
7. Sei.Lakam Timur	36	0	0	0
8. Sei.Lakam Barat	39	0	0	0
9. Lubuk Semut	21	0	0	0
Jumlah	306	1	5	0

Sumber : Kantor Urusan Agama Kecamatan Karimun

Tabel 4.18 Banyaknya Nikah, Thalak, Cerai, dan Rujuk Setiap Bulannya di Kecamatan Karimun Tahun 2015

Bulan	Banyaknya Pasangan			
	Nikah	Thalak	Cerai	Rujuk
(1)	(2)	(3)	(4)	(5)
1. Januari	27	1	1	0
2. Pebruari	26	0	1	0
3. Maret	27	0	1	0
4. April	29	0	0	0
5. Mei	30	0	0	0
6. Juni	19	0	0	0
7. Juli	14	0	1	0
8. Agustus	19	0	1	0
9. September	18	0	0	0
10. Oktober	44	0	0	0
11. Nopember	25	0	0	0
12. Desember	29	0	0	0
Jumlah	306	1	5	0

Sumber : Kantor Urusan Agama Kecamatan Karimun

## BAB V PEREKONOMIAN

Pada bab ini menyajikan data jumlah sarana perekonomian seperti bank, pasar swalayan, dan lain-lain dan banyaknya jasa perorangan dan rumah tangga di wilayah Kecamatan Karimun pada tahun 2014.

Sarana perekonomian yang terdapat di Kecamatan Karimun seperti minimarket, toko, warung, dan kios tersebar cukup merata pada masing-masing desa/kelurahan. Sarana perekonomian seperti bengkel mobil/motor juga sudah banyak ditemukan. Jasa-jasa lain seperti tempat reparasi alat elektronik/alat kantor, tempat binatu dan salon juga sudah banyak tersedia. Secara lebih lengkap, data sarana perekonomian di Kecamatan Tebing dapat dilihat pada tabel 5.1 sampai dengan tabel 5.4.

Tabel 5.1 Jumlah Sarana Perekonomian Menurut Jenisnya di Kecamatan Karimun Tahun 2015

Jenis Sarana Perekonomian	Bank	Money Changer	Asuransi	Pegadaian
(1)	(2)	(3)	(4)	(5)
1. Parit	-	-	-	-
2. Sel.Mendaun	-	-	-	-
3. Tulang	-	-	-	-
4. Tg.Balai	-	-	1	1
5. Tg.balai Kota	10	10	1	1
6. Teluk Air	-	-	-	-
7. Sei.Lakam Timur	6	-	-	1
8. Sei.Lakam Barat	1	-	2	-
9. Lubuk Semut	-	-	-	-
<b>Jumlah</b>	<b>17</b>	<b>10</b>	<b>4</b>	<b>3</b>

Sumber : BPS Karimun

Tabel 5.2 Jumlah Sarana Perekonomian Menurut Jenis dan Desa/Kelurahan di Kecamatan Karimun Tahun 2015

Jenis Sarana Perekonomian	Restoran /Rumah makan	Hotel/Penginapan	Tempat Wisata
(1)	(2)	(3)	(4)
1. Parit	-	-	-
2. Sel.Mendaun	-	-	-
3. Tulang	-	-	-
4. Tg.Balai	8	3	-
5. Tg.balai Kota	29	32	-
6. Teluk Air	21	-	-
7. Sei.Lakam Timur	21	4	-
8. Sei.Lakam Barat	9	-	-
9. Lubuk Semut	6	-	-
<b>Jumlah</b>	<b>94</b>	<b>39</b>	<b>-</b>

Sumber : BPS Karimun

Tabel 5.3 Banyaknya Sarana Perekonomian Menurut jenis dan Desa/Kelurahan di Kecamatan Karimun Tahun 2015

Desa/Kelurahan	Pasar	Swalayan/ Mini Market	Toko/Warung/kios
(1)	(2)	(3)	(4)
1. Parit	-	-	15
2. Sel.Mendaun	-	-	13
3. Tulang	-	-	20
4. Tg.Balai	-	2	78
5. Tg.balai Kota	-	7	325
6. Teluk Air	-	2	26
7. Sei.Lakam Timur	1	7	138
8. Sei.Lakam Barat	-	4	142
9. Lubuk Semut	-	-	29
Jumlah	1	22	786

Sumber : BPS Kabupaten Karimun

Tabel 5.4 Banyaknya Sarana Perekonomian Menurut Jenis dan Desa/Kelurahan di Kecamatan Karimun Tahun 2015

Desa/Kelurahan	Pelabuhan Domestik	Pelabuhan International	Pelabuhan Antar pulau
(1)	(3)	(4)	(5)
1. Parit	-	-	1
2. Sel.Mendaun	-	-	1
3. Tulang	-	-	1
4. Tg.Balai	-	-	-
5. Tg.balai Kota	1	1	1
6. Teluk Air	-	-	-
7. Sei.Lakam Timur	-	-	-
8. Sei.Lakam Barat	-	-	-
9. Lubuk Semut	-	-	-
Jumlah	1	1	3

Sumber : BPS Kabupaten Karimun

Tabel 5.5 Banyak Jasa Perorangan dan Rumah Tangga Menurut Jenis dan Desa/Kelurahan di Kecamatan Karimun Tahun 2015

Desa/Kelurahan	Bengkel Mobil	Bengkel Motor	Bengkel Sepeda	Reparasi Elektronik
(1)	(2)	(3)	(4)	(5)
1. Parit	-	4	-	-
2. Sel.Mendaun	-	2	-	-
3. Tulang	-	-	-	-
4. Tg.Balai	1	5	-	2
5. Tg.balai Kota	1	8	2	2
6. Teluk Air	1	1	-	-
7. Sei.Lakam Timur	5	14	3	2
8. Sei.Lakam Barat	-	4	-	-
9. Lubuk Semut	2	2	-	-
Jumlah	10	45	5	6

Sumber : BPS Kabupaten Karimun

Tabel 5.6 Banyaknya Jasa Perorangan Menurut Jenis dan Desa/Kelurahan di Kecamatan Karimun Tahun 2015

Desa/Kelurahan	Salon	Pangkas Rambut	Tukang Jahit	Foto Studio
(1)	(2)	(3)	(4)	(4)
1. Parit	-	1	3	-
2. Sel.Mendaun	-	2	4	-
3. Tulang	-	-	5	-
4. Tg.Balai	1	4	3	1
5. Tg.balai Kota	7	7	6	1
6. Teluk Air	1	1	1	1
7. Sei.Lakam Timur	5	2	1	2
8. Sei.Lakam Barat	3	1	2	1
9. Lubuk Semut	1	2	-	1
Jumlah	18	20	25	7

Sumber : BPS Kabupaten Karimun



Tabel 5.3 Banyaknya Jasa Perorangan dan Rumah Tangga Menurut Jenisnya di Kecamatan Karimun Tahun 2015

Jenis Sarana Perekonomian	Jumlah
(1)	(2)
1. Hotel	39
2. Swalayan/Mini Market	22
3. Toko/Warung/Kios	786
4. Restoran/Rumah Makan	94
5. Salon	18
6. Tukang Pangkas Rambut	20
7. Tukang Jahit	25
8. Bengkel Mobil	10
9. Bengkel Motor	45
10. Bengkel Sepeda	5
11. Studio Foto	7
Jumlah	1071

Sumber : BPS Kabupaten Karimun

## BAB VI PERTANIAN

Tabel 6.1  
Luas Panen, Hasil/Hektar, dan Produksi Tanaman Pangan menurut Jenisnya di Kecamatan Kundur Utara Tahun 2015

Jenis Tanaman		Padi	Jagung	Ubi Kayu	Ubi Jalar	Kacang Tanah	Kedelai
SR I	Luas Panen (Ha)	-	-	-	-	-	-
	Hasil/ Hektar (Kw)	-	-	-	-	-	-
	Produksi (ton)	-	-	-	-	-	-
SR II	Luas Panen (Ha)	-	-	-	-	-	-
	Hasil/ Hektar (Kw)	-	-	-	-	-	-
	Produksi (ton)	-	-	-	-	-	-
SR III	Luas Panen (Ha)	-	-	-	-	-	-
	Hasil/ Hektar (Kw)	-	-	-	-	-	-
	Produksi (ton)	-	-	-	-	-	-
2015	Luas Panen (Ha)	-	-	-	-	-	-
	Hasil/ Hektar (Kw)	-	-	-	-	-	-
	Produksi (ton)	-	-	-	-	-	-

Sumber : BPS Kabupaten Karimun, 2015

Tabel 6.2 Luas Panen dan Produksi Tanaman Sayuran dan Buah-Buahan Semusim menurut Jenis Tanaman di Kecamatan Kundur Utara Tahun 2015

Jenis Tanaman	Luas Panen (Ha)	Produksi (Ton)
(1)	(2)	(3)
<b>Bayam</b>	<b>4</b>	<b>28</b>
<b>Cabai Besar</b>	-	-
<b>Cabai Rawit</b>	-	-
<b>Kacang Panjang</b>	<b>1</b>	<b>11</b>
<b>Kangkung</b>	<b>4</b>	<b>29</b>
<b>Ketimun</b>	-	-
<b>Sawi</b>	<b>7</b>	<b>106</b>
<b>Semangka</b>	-	-
<b>Terung</b>	-	-

Sumber : BPS Kabupaten Karimun

Tabel 6.3 Jumlah Tanaman Yang Menghasilkan dan Produksi Tanaman Buah- Buah dan Sayuran Tahunan di Kecamatan Kundur Utara Tahun 2015

Jenis Tanaman	Jumlah Tanaman Menghasilkan	Produksi (Ton)
(1)	(2)	(3)
Durian	200	100
Jambu Biji	-	-
Jengkol	90	53
Jeruk Besar	-	-
Mangga	1 000	600
Melinjo	50	20
Nangka/Cempedak	50	28
Nenas	-	-
Petai	100	78
Pisang	350	66
Rambutan	381	159
Sawo	-	-
Sukun	15	9

Sumber : BPS Kabupaten Karimun

Tabel 6.4 Jumlah Petani (KK), Luas Areal, dan Produksi Tanaman Perkebunan Rakyat Menurut Jenis Tanaman di Kecamatan Karimun Tahun 2015

Jenis Tanaman	Jumlah Petani (KK)	Luas Area (Ha)	Produksi (Ton)
(1)	(2)	(3)	(4)
Karet	133	152	24
Kakao	-	-	-
Gambir	-	-	-
Kelapa	68	92	27
Lada	-	-	-
Pinang	-	-	-
Sagu	15	24	6
Kelapa Sawit	-	-	-

Sumber : Dinas Pertanian dan Kehutanan Kabupaten Karimun, 2015

karimunkab.bps.go.id