

KECAMATAN VERKAM DALAM ANGKA

*Verkam Subdistrict
in Figures* 2018



KECAMATAN
VERKAM
DALAM ANGKA
*Verkam Subdistrict
in Figures* **2018**



Kecamatan Verkam Dalam Angka
Verkam Subdistrict in Figures
2018

ISBN: 978-602-5703-17-1

No. Publikasi/Publication Number: 94190.1822

Katalog/Catalog: 1102001.9419055

Ukuran Buku/Book Size: 14,8 cm x 21 cm

Jumlah Halaman/Number of Pages: xxii + 134 halaman /pages

Naskah/Manuscript:

Badan Pusat Statistik Kabupaten Sarmi

BPS-Statistics of Sarmi Regency

Gambar Kover oleh/Cover Designed by:

Badan Pusat Statistik Kabupaten Sarmi

BPS-Statistics of Sarmi Regency

Ilustrasi Kover/Cover Illustration:

Badan Pusat Statistik Kabupaten Sarmi

BPS-Statistics of Sarmi Regency

Diterbitkan oleh/Published by:

© BPS Kabupaten Sarmi/*BPS-Statistics of Sarmi Regency*

Dicetak oleh/Printed by:

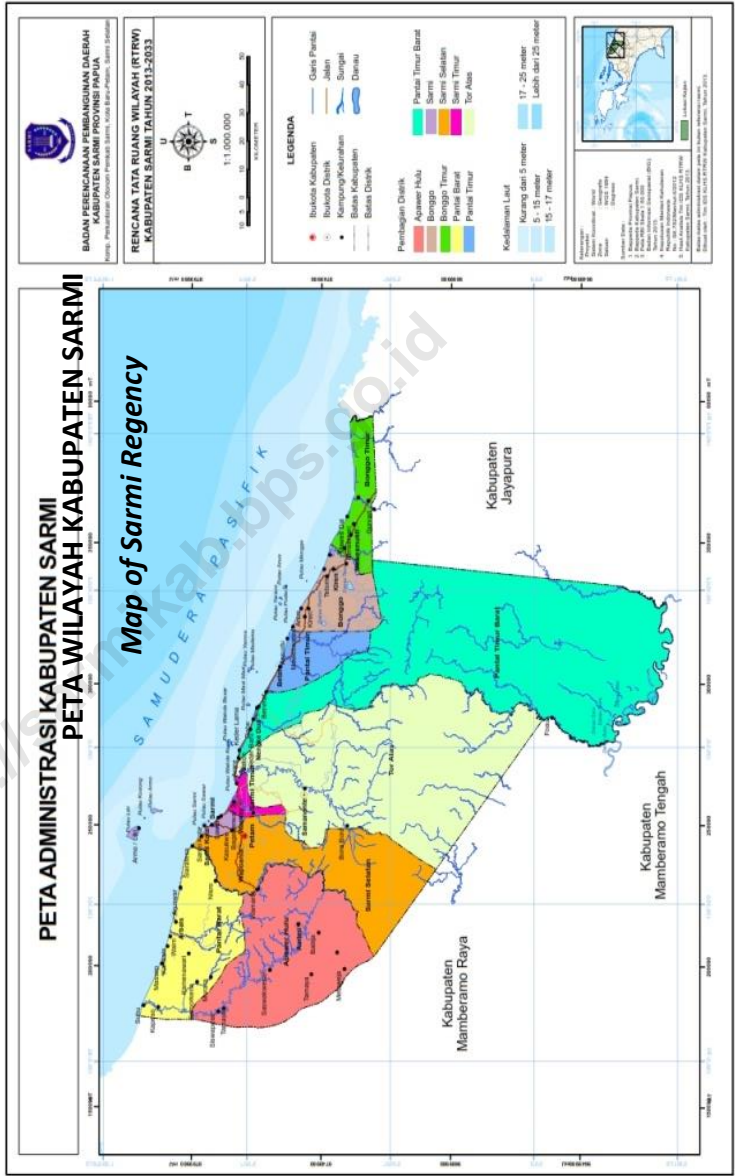
© BPS Kabupaten Sarmi/*BPS-Statistics of Sarmi Regency*

**Dilarang mengumumkan, mendistribusikan, mengomunikasikan, dan/atau
menggandakan sebagian atau seluruh isi buku ini untuk tujuan komersial tanpa izin
tertulis dari Badan Pusat Statistik**

*Prohibited to announce, distribute, communicate, and/or copy part or all of this book
for commercial purpose without permission from BPS-Statistics Indonesia*

PETA WILAYAH KABUPATEN SARMI

Map of Sarmi Regency



Kepala BPS Kabupaten Sarmi
Chief Statistician of Sarmi Regency



SELFINA DE LIMA, SE



KATA PENGANTAR

Kecamatan Verkam Dalam Angka 2018 merupakan publikasi tahunan yang diterbitkan oleh BPS Kabupaten Sarmi. Disadari bahwa publikasi ini belum sepenuhnya memenuhi harapan pihak pemakai data khususnya para perencana, namun diharapkan dapat membantu melengkapi penyusunan rencana pembangunan di Kabupaten Sarmi terutama Kecamatan Verkam.

Publikasi ini dapat terwujud berkat kerja sama dan bantuan dari berbagai pihak baik instansi pemerintah maupun swasta. Kepada semua pihak yang telah memberikan bantuan disampaikan penghargaan dan terima kasih yang sebesar – besarnya.

Walaupun publikasi ini telah disiapkan sebaik-baiknya, namun disadari masih ada kekurangan dan kesalahan yang terjadi. Untuk perbaikan publikasi ini, tanggapan dan saran yang bersifat konstruktif dari para pemakai sangat diharapkan.

Sarmi, September 2018

Kepala BPS

Kabupaten Sarmi

Selfina de Lima, SE



PREFACE

Verkam Subdistrict in Figures 2018 is an annual publication written by BPS-statistics of Sarmi Regency. Honestly, this publication has not perfect yet and has not filled the user's hope, especially for the planners yet, but hopely it can help to equip compilation of development planning in Sarmi regency.

This comprehensive publication has been made possible with the assistance and contribution from several governmental institutions and private organizations. To all parties who have been involved in the preparation of this publication, I would like to express my sincerest appreciation and gratitude.

Comments and constructive suggestions for the improvement of this publication are always welcome.

*Sarmi, September 2018
Chief Statistician of
Sarmi Regency*

Selfina de Lima, SE

DAFTAR ISI/CONTENTS

	halaman page
Kepala BPS Kabupaten Sarmi/ <i>Chief Statistician of Sarmi Regency</i>v	
Kata Pengantar.....vii	
<i>Preface</i>viii	
Daftar Isi/ <i>Contents</i>ix	
Daftar Tabel/ <i>List Of Tables</i>xi	
Daftar Gambar/ <i>List Of Figures</i>xix	
Penjelasan Umum/ <i>Explanatory Notes</i>xxii	
BAB 1 Geografi dan Iklim/ <i>Geography and Climate</i> 1	
1.1 Geografi/ <i>Geography</i> 8	
1.2 Iklim/ <i>Climate</i> 11	
BAB 2 Pemerintahan/ <i>Government</i> 17	
2.1 Wilayah Administratif/ <i>Administrative Area</i> 23	
2.2 Pegawai Negeri Sipil/ <i>Civil Servants</i> 25	
BAB 3 Kependudukan dan Ketenagakerjaan/ <i>Population and Employment</i> 29	
3.1 Kependudukan/ <i>Population</i> 43	
3.2 Ketenagakerjaan/ <i>Employment</i> 49	
BAB 4 Sosial/ <i>Social</i> 51	
4.1 Pendidikan/ <i>Education</i> 59	
4.2 Kesehatan/ <i>Health</i> 67	
4.3 Agama/ <i>Religion</i> 72	
BAB 5 Pertanian/ <i>Agriculture</i> 75	
5.1 Tanaman Pangan/ <i>Food Crops</i> 87	
5.2 Hortikultura/ <i>Horticulture</i> 93	
5.3 Perkebunan/ <i>Estate Crops</i> 99	
5.4 Peternakan/ <i>Animal Husbandry</i> 108	
5.5 Perikanan/ <i>Fishery</i>111	
BAB 6 Energi/ <i>Energy</i> 117	
6.1 Energi/ <i>Energy</i> 122	
BAB 7 Transportasi dan Komunikasi/ <i>Transportation and Communication</i> 125	
7.1 Transportasi/ <i>Transportation</i> 130	

7.2 Komunikasi/*Communication*..... 133

<https://sarmikab.bps.go.id>

DAFTAR TABEL/LIST OF TABLES

	halaman page
1 Geografi dan Iklim.....	1
1.1 Geografi/Geography.....	8
1.1.1 Letak Geografis dan Batas Wilayah Kecamatan Verkam/Geographical Location and The Border Area of Verkam Subdistrict.....	8
1.1.2 Luas Wilayah menurut Kampung/Kelurahan di Kecamatan Verkam, 2017/Total Area by Village/Urban Village in Verkam Subdistrict, 2017.....	9
1.1.3 Tinggi Wilayah di Atas Permukaan Laut (DPL) menurut Kampung/Kelurahan di Kecamatan Verkam, 2017/Height Above Mean Sea Level (AMSL) by Village/Urban Village in Verkam Subdistrict, 2017.....	10
1.2 Iklim/Climate.....	11
1.2.1 Rata-rata Suhu Udara, Kelembaban, Tekanan Udara, Kecepatan Angin, Curah Hujan, dan Penyinaran Matahari di Stasiun Sarmi, 2017/Average of Temperature, Relative Humidity, Wind Velocity, Rain Fall, and Duration of Sun Shine at Sarmi Station, 2017.....	11
1.2.2 Rata-rata Suhu dan Kelembaban Udara Menurut Bulan di Kabupaten Sarmi, 2017/Average Temperature and Humidity by Month in Sarmi Regency, 2017.....	12
1.2.3 Rata-rata Tekanan Udara, Kecepatan Angin dan Penyinaran Matahari Menurut Bulan di Kabupaten Sarmi, 2017/Average Atmospheric Pressure, Wind Velocity and Duration of Sunshine by Month in Sarmi Regency, 2017.....	13
1.2.4 Jumlah Curah Hujan dan Hari Hujan Menurut Bulan di Kabupaten Sarmi, 2017/Amount of precipitation and Number of Rainy Days by Month in Sarmi Regency, 2017.....	14

1.2.5 Rata – Rata Tekanan Udara Menurut Bulan di Kabupaten Sarmi, 2017/ <i>Average of Atmospheric Pressure by Month in Sarmi Regency, 2017</i>	15
2 Pemerintahan	17
2.1 Wilayah Administratif/ <i>Administrative Area</i>	23
2.1.1 Ibukota Kecamatan dan Nama Kampung/Kelurahan di Kecamatan Verkam, 2017/ <i>Capital of Subdistrict and Village Name in Verkam Subdistrict, 2017</i>	23
2.1.2 Jumlah Rukun Tetangga/Rukun Warga menurut Kampung/Kelurahan di Kecamatan Verkam , 2015/ <i>Number of Smallest Administrative Area by Village/Urban Village in Verkam Subdistrict, 2015</i>	24
2.2 Pegawai Negeri Sipil/ <i>Civil Servants</i>	25
2.2.1 Jumlah Pegawai Negeri Sipil menurut Jenis Kelamin di Kantor Kecamatan Verkam, 2017/ <i>Number of Civil Servants by Sex in Verkam Subdistrict Office, 2017</i>	25
2.2.2 Jumlah Pegawai Negeri Sipil menurut Golongan Kepangkatan di Kantor Kecamatan Verkam, 2017/ <i>Number of Civil Servants by Hierarchy in Verkam Subdistrict Office, 2017</i>	26
2.2.3 Nama, Umur, Tingkat Pendidikan Kepala Kampung di Kecamatan Verkam, 2017/ <i>Name, Age, and Education Attainment of Head of Village in Verkam Subdistrict, 2017</i>	27
3 Kependudukan dan Ketenagakerjaan	29
3.1 Kependudukan/ <i>Population</i>	43
3.1.1 Jumlah Penduduk dan Laju Pertumbuhan Penduduk Menurut Kecamatan di Kabupaten Sarmi 2010, 2016, dan 2017/ <i>Population and Population Growth Rate by Subdistrict in Sarmi regency, 2010, 2016, and 2017</i>	43
3.1.2 Jumlah Penduduk dan Laju Pertumbuhan Penduduk di Kecamatan Verkam, 2010, 2016, dan 2017/ <i>Population and Population Growth Rate in Verkam Subdistrict, 2010, 2016, and 2017</i>	44
3.1.3 Jumlah Penduduk dan Rasio Jenis Kelamin di Kecamatan Verkam, 2011 - 2017/ <i>Population and Sex Ratio in Verkam Subdistrict, 2011 - 2017</i>	45

3.1.4	Distribusi dan Kepadatan Penduduk Menurut Kampung di Kecamatan Verkam, 2017/ <i>Population Distribution and Density by Village in Verkam Subdistrict, 2017</i>	46
3.1.5	Jumlah Penduduk Menurut Kelompok Umur dan Jenis Kelamin di Kecamatan Verkam, 2017/ <i>Population by Age Group and Sex in Verkam Subdistrict, 2017</i>	47
3.1.6	Jumlah Rumah Tangga dan Rata-rata Anggota Rumah Tangga di Kecamatan Verkam, 2015-2017/ <i>Number of Household and Average of Household Size in Verkam Subdistrict, 2015- 2017</i>	48
3.2	Ketenagakerjaan/ <i>Employment</i>	49
3.2.1	Jumlah Penduduk Berumur 15 Tahun Ke Atas Menurut Pendidikan Tertinggi yang Ditamatkan dan Jenis Kegiatan Selama Seminggu yang Lalu di Kabupaten Sarmi, 2015/ <i>Population Aged 15 Years and Over by Educational Attainment and Type of Activity During The Previous Week in Sarmi Regency, 2015</i>	49
4	Sosial	51
4.1	Pendidikan/ <i>Education</i>	59
4.1.1	Jumlah PAUD dan Sekolah Dasar (SD) di Lingkungan Kementerian Pendidikan Nasional Menurut Kampung di Kecamatan Verkam Tahun Ajaran 2017/2018/ <i>Number of Kindergartens and Elementary School by Village in Verkam Subdistrict, 2017/2018</i>	59
4.1.2	Jumlah Murid Sekolah Dasar (SD) Negeri di Lingkungan Kementerian Pendidikan Nasional Kabupaten Sarmi Menurut Kampung dan Jenis Kelamin di Kecamatan Verkam Tahun Ajaran 2017/2018/ <i>Number of Pupil in State Elementary School in Education and Teaching Services of Sarmi Regency by Village and Sex in Verkam Subdistrict, 2017/2018</i>	60
4.1.3	Jumlah Murid Sekolah Dasar (SD) Swasta di Lingkungan Kementerian Pendidikan Nasional Kabupaten Sarmi Menurut Kampung dan Jenis Kelamin di Kecamatan Verkam Tahun Ajaran 2017/2018/ <i>Number of Pupil in Private Elementary School in Education and Teaching Services of Sarmi Regency by Village and Sex in Verkam Subdistrict, 2017/2018</i>	61

4.1.4	Jumlah Guru Sekolah Dasar (SD) Negeri di Lingkungan Kementerian Pendidikan Nasional Kabupaten Sarmi Menurut Kampung di Kecamatan Verkam Tahun Ajaran 2017/2018/ <i>Number of Teacher in State Elementary School in Education and Teaching Services of Sarmi Regency by Village and Sex in Verkam Subdistrict, 2017/2018</i>	62
4.1.5	Jumlah Guru Sekolah Dasar (SD) Swasta di Lingkungan Kementerian Pendidikan Nasional Kabupaten Sarmi Menurut Kampung di Kecamatan Verkam Tahun Ajaran 2017/2018/ <i>Number of Teacher in Private Elementary School in Education and Teaching Services of Sarmi Regency by Village in Verkam Subdistrict, 2017/2018</i>	63
4.1.6	Jumlah Sekolah, Murid, Guru, dan Rasio Murid-Guru Sekolah Dasar (SD) Negeri Menurut Kampung di Kecamatan Verkam Tahun Ajaran 2017/2018/ <i>Number of School, Pupils, Teacher, and School-Teacher Ratio of State Elementary Schools by Village in Verkam Subdistrict, 2017/2018</i>	64
4.1.7	Jumlah Sekolah, Murid, Guru, dan Rasio Murid-Guru Sekolah Dasar (SD) Swasta Menurut Kampung di Kecamatan Verkam Tahun Ajaran 2017/2018/ <i>Number of School, Pupils, Teacher, and School-Teacher Ratio of Private Elementary Schools by Village in Verkam Subdistrict, 2017/2018</i>	65
4.1.8	Jumlah Sekolah, Murid, Guru, dan Rasio Murid-Guru Madrasah Ibtidaiyah (MI) Menurut Kampung di Kecamatan Verkam Tahun Ajaran 2017/2018/ <i>Number of School, Pupils, Teacher, and School-Teacher Ratio of Madrasah Ibtidaiyah by Village in Verkam Subdistrict, 2017/2018</i>	66
4.2	Kesehatan/ <i>Health</i>	67
4.2.1	Jumlah Fasilitas Kesehatan Menurut Kampung di Kecamatan Verkam, 2017/ <i>Number Of Health Facilities By Village in Verkam Subdistrict, 2017</i>	67
4.2.2	Jumlah Tenaga Kesehatan Menurut Kampung di Kecamatan Verkam, 2017/ <i>Number Of Health Personnel By Village In Verkam Subdistrict, 2017</i>	69

4.2.3	Jumlah Tenaga Kesehatan Menurut Unit Kerja di Kecamatan Verkam, 2017/ <i>Number of Health Personnel by Work Unit in Verkam Subdistrict, 2017</i>	70
4.3	Agama/ <i>Religion</i>	72
4.3.1	Jumlah Penduduk Menurut Kampung dan Agama yang Dianut di Kecamatan Verkam, 2015/ <i>Population by Village and Religion in Verkam Subdistrict, 2015</i>	72
4.3.2	Banyaknya Tempat Ibadah Menurut Kampung di Kecamatan Verkam, 2015/ <i>Number of Place of Worship by Village in Verkam Subdistrict, 2015</i>	73
5	Pertanian	75
5.1	Tanaman Pangan/ <i>Food Crops</i>	87
5.1.1	Luas Lahan Sawah Menurut Kampung Dan Jenis Pengairan Di Kecamatan Verkam (Ha), 2016/ <i>Area Of Wetland By Village And Type Of Irrigation In Verkam Subdistrict (Ha), 2016</i>	87
5.1.2	Luas Lahan Tegal/Kebun, Ladang/Huma, Dan Lahan Yang Sementara Tidak Diusahakan Menurut Kampung Di Kecamatan Verkam (Ha), 2016/ <i>Area Of Dry Field/Garden, Shifting Cultivation, And Temporarily Unused Land By Village In Verkam Subdistrict (Hectar), 2016</i>	88
5.1.3	Luas Panen Dan Produksi Padi Sawah Dan Padi Ladang Menurut Kampung Di Kecamatan Verkam (Ha), 2016/ <i>Harvested Area And Production Of Wetland And Dryland Paddy By Village In Verkam Subdistrict (Ha), 2016</i>	89
5.1.4	Luas Panen dan Produksi Beberapa Komoditi Menurut Kampung di Kecamatan Verkam (ha), 2016/ <i>Harvested Area and Production Some of Comodities by Village in Verkam Subdistrict (ha), 2016</i>	90
5.2	Hortikultura/ <i>Horticulture</i>	93
5.2.1	Luas Panen Tanaman Sayuran Menurut Kampung Dan Jenis Sayuran Di Kecamatan Verkam (ha), 2016/ <i>Harvested Area Of Vegetables By Village And Kind Of Vegetables In Verkam Subdistrict (ha), 2016</i> ..	93
5.2.2	Produksi Tanaman Sayuran Menurut Kampung Dan Jenis Sayuran Di Kecamatan Verkam (ton), 2016/ <i>Production Of Vegetables By Village And Kind Of Vegetables In Verkam Subdistrict (ton), 2016</i>	94

5.2.3	Luas Panen Buah - Buahhan Menurut Kampung Dan Jenis Buah-buahan Di Kecamatan Verkam (Ha), 2016/ <i>Harvested Area Of Fruits By Village And Kind Of Fruits In Verkam Subdistrict (Ha), 2016</i>	95
5.2.4	Produksi Buah - Buahhan Menurut Kampung dan Jenis Buah-buahan di Kecamatan Verkam (Ton), 2016/ <i>Production of Fruits by Village and Kind of Fruits in Verkam Subdistrict (Ton), 2016</i>	97
5.3	Perkebunan/ <i>Estate Crops</i>	99
5.3.1	Luas Area Tanaman Perkebunan Kakao Menurut Kampung Di Kecamatan Verkam (Ha), 2016/ <i>Area Of Rubber By Village In Verkam Subdistrict (Ha), 2016</i>	99
5.3.2	Jumlah Petani, Luas Area, Dan Produksi Tanaman Perkebunan Kakao Menurut Kampung Di Kecamatan Verkam, 2016/ <i>Number Of Farmer, Area, And Production Of Rubber By Village In Verkam Subdistrict, 2016</i>	100
5.3.3	Luas Area Tanaman Perkebunan Kelapa Menurut Kampung Di Kecamatan Verkam, 2016/ <i>Area Of Coconut By Village In Verkam Subdistrict, 2016</i>	101
5.3.4	Jumlah Petani, Luas Area, Dan Produksi Tanaman Perkebunan Kelapa Menurut Kampung Di Kecamatan Verkam, 2016/ <i>Number Of Farmer, Area, And Production Of Coconut By Village In Verkam Subdistrict, 2016</i>	102
5.3.5	Luas Area Tanaman Perkebunan Pinang Menurut Kampung Di Kecamatan Verkam, 2016/ <i>Area Of Areca Nut By Village In Verkam Subdistrict, 2016</i>	103
5.3.6	Jumlah Petani, Luas Area, Dan Produksi Tanaman Perkebunan Pinang Menurut Kampung Di Kecamatan Verkam, 2016/ <i>Number Of Farmer, Area, And Production Of Areca Nut By Village In Verkam Subdistrict, 2016</i>	104
5.3.7	Luas Area Tanaman Perkebunan Cengkeh Menurut Kampung Di Kecamatan Verkam, 2016/ <i>Area Of Clove By Village In Verkam Subdistrict, 2016</i>	105
5.3.8	Jumlah Petani, Luas Area, Dan Produksi Tanaman Perkebunan Cengkeh Menurut Kampung Di Kecamatan Verkam, 2016/ <i>Number</i>	

	<i>Of Farmer, Area, And Production Of Clove By Village In Verkam Subdistrict, 2016</i>	106
5.3.9	Produktivitas Tanaman Perkebunan di Kabupaten Sarmi, 2013 – 2016/ <i>Average of Estate Crops Productivitas in Sarmi Regency, 2013 - 2016</i>	107
5.4	Peternakan/ <i>Animal Husbandry</i>	108
5.4.1	Populasi Ternak Menurut Jenis Ternak (Ekor) Dan Kampung Di Kecamatan Verkam, 2016/ <i>Livestock Population By Type Of Livestock (Heads) And Village In Verkam Subdistrict, 2016</i>	108
5.4.2	Populasi Unggas (Ekor) Menurut Kampung Di Kecamatan Verkam, 2016/ <i>Poultry Population (Heads) By Village In Verkam Subdistrict, 2016</i>	109
5.5	Perikanan/ <i>Fishery</i>	111
5.5.1	Jumlah Rumah Tangga Perikanan Tangkap Menurut Desa dan Subsektor di Kecamatan Verkam, 2016 dan 2017/ <i>Number Of Fish Capture Households By Village and Subsector In Verkam Subdistrict, 2016 and 2017</i>	111
5.5.2	Produksi Perikanan Tangkap Menurut Desa Dan Subsektor Di Kecamatan Verkam (Ton), 2016 dan 2017/ <i>Production Of Fish Capture By Village And Subsector In Verkam Subdistrict, 2016 and 2017</i>	112
5.5.3	Jumlah Rumah Tangga Perikanan Budidaya Menurut Desa Dan Jenis Budidaya Di Kecamatan Verkam, 2017/ <i>Number Of Aquaculture Households By Village and Type Of Aquaculture In Verkam Subdistrict, 2017</i>	113
5.5.4	Produksi Perikanan Budidaya Menurut Desa Dan Subsektor Di Kecamatan Verkam, 2017/ <i>Production Of Fish Capture By Village and Subsector In Verkam Subdistrict, 2017</i>	114
5.5.5	Jumlah Perahu/Kapal Menurut Kecamatan dan Jenis Kapal di Kabupaten Sarmi, 2017/ <i>Number of Fishing Boats by Subdistrict and Type of Boat in Sarmi Regency, 2017</i>	115
6	Energi	117
6.1	Energi/ <i>Energy</i>	122

6.1.1	Daya Terpasang, Produksi, dan Distribusi Listrik PT. PLN (Persero) pada Cabang/Ranting PLN di Kabupaten Sarmi, 2012 – 2017/ <i>Installed Capacity, Production, and Distribution of Electricity of State Electricity Company at Branch Level in Sarmi Regency, 2012 – 2017</i>	122
6.1.2	Jumlah Pelanggan Listrik Menurut Kampung di Kecamatan Verkam, 2012 – 2017/ <i>Number of Registered Electricity Costumers by Village in Verkam Subdistrict, 2012 – 2017</i>	123
6.1.3	Banyaknya Penjualan Listrik dan Persentase Menurut Jenis Pelanggan di Kabupaten Sarmi, 2016/ <i>Number of Electricity Sold and Percentage by Type of Customers in Sarmi Regency, 2016</i>	124
7	Transportasi dan Komunikasi.....	125
7.1	Transportasi/ <i>Transportation</i>	130
7.1.1	Panjang Jalan Menurut Kampung dan Pemerintahan yang Berwenang Mengelolanya di Kecamatan Verkam (km), 2017/ <i>Length of Roads by Village and Level of Government Responbility in Verkam Subdistrict (km), 2017</i>	130
7.1.2	Panjang Jalan Menurut Kampung dan Pemerintahan yang Berwenang Mengelolanya di Kecamatan Verkam (km), 2017/ <i>Length of Roads by Village and Level of Government Responbility in Verkam Subdistrict (km), 2017</i>	131
7.1.3	Panjang Jalan Menurut Kondisi Jalan di Kabupaten Sarmi (Km), 2011-2017/ <i>Length of Roads by Road Condition in Sarmi Regency (km), 2011-2017</i>	132
7.2	Komunikasi/ <i>Communication</i>	133
7.2.1	Banyaknya Kantor Pos Menurut Jenis Kantor Pos dan Kecamatan di Kabupaten Sarmi, 2014/ <i>Number of Post Office by Type of Post Office and Subdistrict in Sarmi Regency, 2014</i>	133

DAFTAR GAMBAR/LIST OF FIGURES

	halaman page
1 Presentase Luas Wilayah Menurut Kecamatan di Kabupaten Sarmi (km ²), 2017/ <i>Total Area by Subdistrict In Sarmi Regency (square.km),2017</i>	7
2 Jumlah Rukun Tetangga menurut Kampung/Kelurahan di Kecamatan Verkam , 2015/ <i>Number of Smallest Administrative Area by Village/Urban Village in Verkam Subdistrict, 2015</i>	21
3 Banyaknya Pegawai Negeri Sipil (PNS) di Kantor Kecamatan Verkam Menurut Golongan Kepangkatan, 2017/ <i>Number of Regional Civil Servant by Hierarchy in Verkam Subdistrict Office, 2017</i>	22
4 Jumlah Penduduk Menurut Kecamatan di Kabupaten Sarmi, 2017/ <i>Number of Population by Subdistrict in Sarmi Regency, 2017</i>	40
5 Persentase Penduduk Menurut Jenis Kelamin di Kabupaten Sarmi, 2017/ <i>Percentage of Population by Sex in Sarmi Regency, 2017</i>	41
6 Persentase Penduduk Berumur 15 Tahun Keatas Menurut Angkatan Kerja Selama Seminggu yang lalu di Kabupaten Sarmi, 2017/ <i>Percentage of Population Aged 15 Years and Over by Economically Active During The Previous Week in Sarmi Regency, 2017</i>	42
7 Jumlah Sekolah di Kecamatan Verkam Tahun Ajaran 2017/2018/ <i>Number of School in Verkam Subdistrict, 2017/2018</i>	57
8 Banyaknya Fasilitas Kesehatan di Kecamatan Verkam, 2017/ <i>Number of Health Facility in Verkam Subdistrict, 2017</i>	58
9 Produksi Tanaman Perkebunan (Ton) di Kecamatan Verkam, 2016/ <i>Production of Estate Crops (Ton) in Verkam Subdistrict, 2016</i>	85
10 Produksi Ternak (Ekor) di Kecamatan Verkam, 2016/ <i>Livestock Population (Heads) in Verkam Subdistrict, 2016</i>	86
11 Jumlah Pelanggan Listrik PLN di Kecamatan Verkam, 2013 – 2017/ <i>Number of PLN electric customer in Verkam Subdistrict, 2013 - 2017</i>	121

12 Persentase Panjang Jalan menurut Pemerintahan yang Berwenang Mengelolanya di Kecamatan Verkam, 2017/*Percentage of Length of Road by Level of Government Responsibility in Verkam Subdistrict, 2017* 129

<https://sarmikab.bps.go.id>

<https://sarmikab.bps.go.id>

PENJELASAN UMUM/EXPLANATORY NOTES

Tanda-tanda, satuan-satuan, dan lain-lainnya yang digunakan dalam publikasi ini adalah sebagai berikut:

Symbols, measurement units, and acronyms which are used in this publication, are as follows:

1. TANDA-TANDA/SYMBOLS

Data tidak tersedia/ <i>Data not available</i>	:	...
Tidak ada atau nol / <i>Null or zero</i>	:	—
Data dapat diabaikan/ <i>Data negligible</i>	:	0
Tanda decimal/ <i>Decimal point</i>	:	,
Data tidak dapat ditampilkan/ <i>Not applicable</i>	:	NA
Angka perkiraan/ <i>Estimated figures</i>	:	e
Angka sementara/ <i>Preliminary figures</i>	:	x
Angka sangat sementara/ <i>Very preliminary figures</i>	:	xx
Angka diperbaiki/ <i>Revised figures</i>	:	r

2. SATUAN/UNITS

barel/ <i>barrel</i>	:	158,99 liter/ <i>litres</i> = 1/6,2898 m ³
hektar (ha)/ <i>hectare (ha)</i>	:	10 000 m ²
kilometer (km)/ <i>kilometres (km)</i>	:	1 000 meter/ <i>meters</i> (m)
knot/ <i>knot</i>	:	1,8523 km/jam (km/hour)
kuintal/ <i>quintal</i>	:	100 kg
KWh	:	1 000 Watt <i>hour</i>
MWh	:	1 000 KWh
liter (untuk beras)/ <i>litre (for rice)</i>	:	0,80 kg
ons/ <i>ounce</i>	:	28,31 gram/ <i>grams</i>
ton	:	1 000 kg

Satuan lain: buah, dus, butir, helai/lembar, kaleng, batang, pulsa, ton kilometer (ton-km), jam, menit, persen (%).

Other units: unit, pack, pieces, sheet, tin, pulse, ton-kilometres(ton-km), hour, minute, percent (%).

Perbedaan angka di belakang koma disebabkan oleh pembulatan angka.

The difference in decimal numbers is caused by rounding.



<https://sarnirakip.com>

GEOGRAFI DAN IKLIM

Geography and Climate

BAB
Chapter

1

PENJELASAN TEKNIS**TECHNICAL NOTES**

1. Secara astronomis, Indonesia terletak antara 60 08' Lintang Utara dan 110 15' Lintang Selatan dan antara 940 45'–1410 05' Bujur Timur dan dilalui oleh garis ekuator atau garis khatulistiwa yang terletak pada garis lintang 00.
 2. Berdasarkan posisi geografisnya, negara Indonesia memiliki batas-batas: Utara - Negara Malaysia, Singapura, Filipina, dan Laut Cina Selatan; Selatan - Negara Australia dan Samudera Hindia; Barat - Samudera Hindia; Timur - Negara Papua Nugini, Timor Leste, dan Samudera Pasifik.
 3. Indonesia terdiri dari 34 provinsi yang terletak di lima pulau besar dan empat kepulauan, yaitu:
 - Pulau Sumatera: Aceh, Sumatera Utara, Sumatera Barat, Riau, Jambi, Sumatera Selatan, Bengkulu, dan Lampung.
 - Kepulauan Riau: Kepulauan Riau.
 - Kepulauan Bangka Belitung: Kepulauan Bangka Belitung.
 - Pulau Jawa: DKI Jakarta, Jawa Barat, Banten, Jawa Tengah, DI Yogyakarta, dan Jawa Timur.
 - Kepulauan Nusa Tenggara (Sunda Kecil): Bali, Nusa Tenggara Barat,
1. *Astronomically, Indonesia is located between 60 08' North latitude and 110 15' South latitude, and between 940 45' and 1410 05' East longitude and lies on equator line located at 00 latitude line.*
 2. *In terms of geographic position, Indonesia has boundaries as follows: North - Malaysia, Singapore, Philippines, and South China Sea; South - Australia and Indian Ocean; West - Indian Ocean; East - Papua New Gunea, Timor Leste, and Pasific Ocean.*
 3. *Indonesia has 34 provinces spreading over five main islands and four archipelago. These include:*
 - *Sumatera Island: Aceh, Sumatera Utara, Sumatera Barat, Riau, Jambi, Sumatera Selatan, Bengkulu, and Lampung.*
 - *Riau Archipelago: Kepulauan Riau.*
 - *Bangka Belitung Archipelago: Kepulauan Bangka Belitung.*
 - *Jawa Island: DKI Jakarta, Jawa Barat, Banten, Jawa Tengah, DI Yogyakarta, and Jawa Timur.*
 - *Nusa Tenggara Archipelago*

GEOGRAPHY AND CLIMATE

- dan Nusa Tenggara Timur.
 - Pulau Kalimantan: Kalimantan Barat, Kalimantan Tengah, Kalimantan Selatan, Kalimantan Timur, dan Kalimantan Utara.
 - Pulau Sulawesi: Sulawesi Utara, Gorontalo, Sulawesi Tengah, Sulawesi Selatan, Sulawesi Barat, dan Sulawesi Tenggara.
 - Kepulauan Maluku: Maluku dan Maluku Utara.
 - Pulau Papua: Papua dan Papua Barat.
- (Sunda Kecil): Bali, Nusa Tenggara Barat, and Nusa Tenggara Timur.
- Kalimantan Island: Kalimantan Barat, Kalimantan Tengah, Kalimantan Selatan, Kalimantan Timur and Kalimantan Utara.
 - Sulawesi Island: Sulawesi Utara, Gorontalo, Sulawesi Tengah, Sulawesi Selatan, Sulawesi Barat, and Sulawesi Tenggara.
 - Maluku Archipelago: Maluku and Maluku Utara.
 - Papua Island: Papua and Papua Barat.
4. **QFF** adalah tekanan udara pada suatu tempat atau stasiun, yang dijabarkan ke tekanan permukaan laut sesuai dengan standar meteorologi.
 4. **QFF** is atmospheric pressure in a place or station which described to sea level accordance with standards of meteorology
 5. **QFE** adalah tekanan udara diatas landasan atau tekanan udara diatas tempat itu, yang didapat dari tekanan udara yang diamati pada ketinggian bejana barometer kemudian dijabarkan ke tekanan 10 feet diatas landasan
 5. **QFE** is atmospheric pressure above the runway or over the place, which is derived at the height of barometer then described the pressure to 10 feet above the runway.

ULASAN**Geografi**

Kecamatan Verkam merupakan salah satu kecamatan di Kabupaten Sarmi. Wilayah Kecamatan Verkam bagian utara berbatasan dengan Samudera Pasifik, bagian timur berbatasan dengan Kecamatan Sarmi dan Sarmi Selatan, bagian selatan berbatasan dengan Kecamatan Apawer Hulu, dan bagian barat berbatasan dengan Pantai Barat.

Iklim

Kabupaten Sarmi pada tahun 2017 memiliki rata-rata suhu udara di antara 22,7°C sampai 32,1 °C. Suhu tertinggi terjadi pada bulan Oktober dan suhu terendah terjadi pada bulanMaret.

Rata- rata kelembaban udara di Kabupaten Sarmi relatif tinggi yaitu berkisar antara 82 hingga 84 persen. Rata- rata Tekanan udara berkisar antara 1008,0-1010,2 mb. Sedangkan rata-rata kecepatan angin 1-2 knot.

Sepanjang tahun 2017, hujan terjadi setiap bulan di Kabupaten Sarmi. Rata-rata curah hujan di Kabupaten Sarmi tertinggi pada bulan November sebesar 428,2 mm dan terendah pada bulan Desember sebesar 105,0 mm. Banyaknya jumlah hari hujan berkisar antara 18-26 hari. Bulan Juli memiliki jumlah hari hujan terbanyak pada tahun

DESCRIPTION**Geography**

Verkam Subdistrict is a part of Sarmi Regency. Territorial Boundaries of Verkam Subdistrict in northern area bordered by Pacific Ocean, eastern area border on Sarmi and Sarmi Selatan Subdistrict, southern area border on Apawer Hulu Subdistrict, and western area border on Pantai Barat Subdistrict.

Climate

The average of temperature Sarmi Regency in 2017 ranged from 22,7°Cto 32,1°C. The highest temperatures occured in October and the lowest temperatures occured in March.

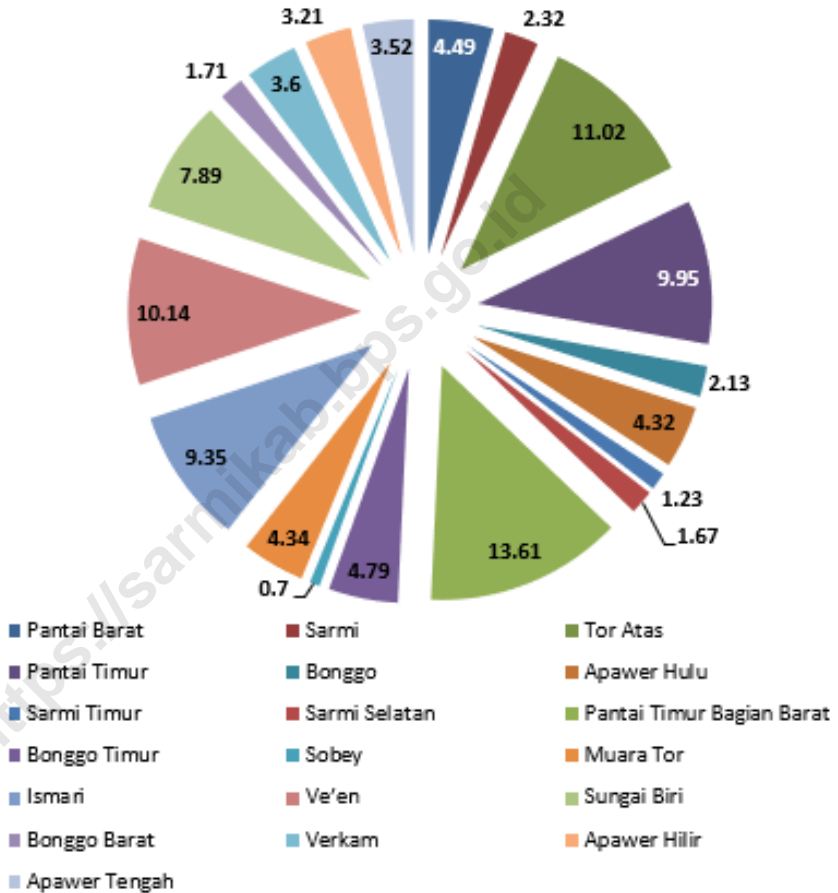
The average of relative humidity in Sarmi Regency ranged from 82 to 84 percent. The average of atmospheric pressure ranged from 1008,0 to 1010,2 mb. Meanwhile, average of wind velocity ranged from 1 to 2 knot.

During 2017, rain occurred every month in Sarmi Regency. The highest average of rainfall in Sarmi Regency is 428,2 mm which occurred in November and the lowest in December is 105,0 mm. Number of rainy days ranged from 18to 26 days. July has the highest rainy days in 2017 with 26 days.

2017 yaitu 26 hari.

<https://sarmikab.bps.go.id>

Gambar 1 Presentase Luas Wilayah Menurut Kecamatan di Kabupaten Sarmi (km²), 2017
Picture Total Area by Subdistrict In Sarmi Regency (square.km),2017



1.1 GEOGRAFI/*GEOGRAPHY*

Tabel 1.1.1 Letak Geografis dan Batas Wilayah Kecamatan Verkam
Table Geographical Location and The Border Area of Verkam Subdistrict

A. Batas Wilayah Kecamatan Verkam
The Border Area Verkam Subdistrict

Sebelah Utara/ <i>North Side</i>	: Samudera Pasifik/ <i>Ocean Pasific</i>
Sebelah Selatan/ <i>South Side</i>	: Kecamatan Apawer Hulu/ <i>Apawer Hulu Subdistrict</i>
Sebelah Barat/ <i>West Side</i>	: Kecamatan Pantai Barat/ <i>Pantai Barat</i>
Sebelah Timur/ <i>East Side</i>	: Kecamatan Sarmi dan Kecamatan Sarmi Selatan/ <i>Sarmi and Sarmi Selatan Subdistrict</i>

Sumber/*Source*: BPS Kabupaten Sarmi/*BPS-Statistics of Sarmi Regency*

Tabel 1.1.2 Luas Wilayah menurut Kampung/Kelurahan di Kecamatan Verkam, 2017
Total Area by Village/Urban Village in Verkam Subdistrict, 2017

	Kampung/Kelurahan Village/Ward	Luas (km²) Total Area (square.km)	Persentase Percentage
	(1)	(2)	(3)
1	Siaratesa
2	Amsira
3	Angkasa II
4	Kamenawari
5	Nisro
6	Siantoa
	Verkam	649	3,60

Sumber/Source: Badan Perencanaan Pembangunan Daerah Kabupaten Sarmi/ *Development Planning Regional Agency of Sarmi Regency*

Tabel 1.1.3 **Tinggi Wilayah di Atas Permukaan Laut (DPL) menurut Kampung/Kelurahan di Kecamatan Verkam, 2017**
Table **Height Above Mean Sea Level (AMSL) by Village/Urban Village in Verkam Subdistrict, 2017**

Kampung/Kelurahan Village/Ward		Tinggi (meter) Height (meter)
(1)		(2)
1	Siaratesa	...
2	Amsira	11,38
3	Angkasa II	...
4	Kamenawari	...
5	Nisro	...
6	Siantoa	...

Sumber/Source: Badan Perencanaan Pembangunan Daerah Kabupaten Sarmi/ *Development Planning Regional Agency of Sarmi Regency*

1.2 IKLIM/*CLIMATE*

Tabel 1.2.1 Rata-rata Suhu Udara, Kelembaban, Tekanan Udara, Kecepatan Angin, Curah Hujan, dan Penyinaran Matahari di Stasiun Sarmi, 2017
Average of Temperature, Relative Humidity, Wind Velocity, Rain Fall, and Duration of Sun Shine at Sarmi Station, 2017

Uraian	Stasiun Sarmi/ <i>Sarmi Station</i>
(1)	(2)
Suhu/ <i>Temperature</i> (°C)	
Maksimum/ <i>Maximum</i>	32,10
Minimum/ <i>Minimum</i>	22,70
Rata-rata/ <i>Average</i>	27,50
Kelembaban Udara (persen) <i>Humidity (percent)</i>	
Maksimum/ <i>Maximum</i>	98,00
Minimum/ <i>Minimum</i>	60,20
Rata-rata/ <i>Average</i>	83,20
Tekanan Udara/ <i>Atmospheric Pressure</i> (mb)	
	1009,20
Kecepatan Angin/ <i>Wind Velocity</i> (knot)	
	2,00
Curah Hujan/ <i>Precipitation</i> (mm ³)	
	245,27
Penyinaran Matahari (persen) <i>Duration of Sunshine (percent)</i>	
	63,91

Sumber/*Source*: BMKG-Stasiun Meteorologi, Klimatologi, dan Geofisika, Sarmi/*BMKG-Meteorologi, Climatology, and Geophysics Station, Sarmi*

Tabel 1.2.2 Rata-rata Suhu dan Kelembaban Udara Menurut Bulan di Kabupaten Sarmi, 2017
Average Temperature and Humidity by Month in Sarmi Regency, 2017

Bulan/Month	Suhu Udara/Temperature (°C)			Kelembaban Udara Humidity (%)		
	Maks/ Max	Min/ Min	Rata-rata/ Average	Maks/ Max	Min/ Min	Rata- rata/ Avera ge
(1)	(2)	(3)	(4)	(5)	(6)	(7)
Januari/January	32.2	22.7	27.4	97.0	50.0	83.0
Februari/February	32.3	22.8	27.4	97.0	50.0	83.0
Maret/March	31.6	22.0	27.2	97.0	56.0	83.0
April/April	32.1	27.2	27.2	97.0	54.0	84.0
Mei/May	32.2	22.9	27.6	98.0	64.0	84.0
Juni/June	31.7	22.9	27.6	98.0	65.0	83.0
Juli/July	31.4	22.7	27.3	98.0	66.0	84.0
Agustus/August	31.2	22.8	27.5	98.0	66.0	83.0
September/September	31.6	22.9	27.2	98.0	65.0	82.0
Oktober/October	33.3	22.9	28.0	98.0	61.0	82.0
November/November	32.8	22.9	27.8	99.0	64.0	83.0
Desember/December	32.8	22.3	27.5	98.0	61.0	84.0

Sumber/Source: BMKG-Stasiun Meteorologi, Klimatologi, dan Geofisika, Sarmi/BMKG-Meteorologi, Climatology, and Geophysics Station, Sarmi

Tabel 1.2.3 Rata-rata Tekanan Udara, Kecepatan Angin dan Penyinaran Matahari Menurut Bulan di Kabupaten Sarmi, 2017
Average Atmospheric Pressure, Wind Velocity and Duration of Sunshine by Month in Sarmi Regency, 2017

Bulan/Month	Tekanan Udara <i>Atmospheric Pressure (mb)</i>	Kecepatan Angin/Wind <i>Velocity (knot)</i>	Penyinaran Matahari <i>Duration of Sunshine (%)</i>
(1)	(2)	(3)	(4)
Januari/January	1008.4	2.0	66.76
Februari/February	1009.1	2.0	63.44
Maret/March	1009.4	2.0	59.63
April/April	1009.6	2.0	54.96
Mei/May	1009.4	2.0	66.27
Juni/June	1009.8	2.0	67.83
Juli/July	1010.2	1.0	67.93
Agustus/August	1009.8	2.0	68.98
September/September	1009.9	2.0	69.97
Oktober/October	1009.0	2.0	64.38
November/November	1008.1	2.0	61.08
Desember/December	1008.0	2.0	55.66

Sumber/Source: BMKG-Stasiun Meteorologi, Klimatologi, dan Geofisika, Sarmi/BMKG-Meteorologi, Climatology, and Geophysics Station,Sarmi

Tabel 1.2.4 Jumlah Curah Hujan dan Hari Hujan Menurut Bulan di Kabupaten Sarmi, 2017
Table Amount of precipitation and Number of Rainy Days by Month in Sarmi Regency, 2017

Bulan/Month	Curah Hujan Precipitation (mm ³)	Hari Hujan Rainy Days
(1)	(2)	(3)
Januari/January	401.8	21
Februari/February	215.2	18
Maret/March	169.1	20
April/April	299.7	25
Mei/May	266.4	22
Juni/June	336.6	21
Juli/July	205.6	26
Agustus/August	121.2	21
September/September	231.6	20
Oktober/October	162.8	21
November/November	428.2	24
Desember/December	105.0	20

Sumber/Source: BMKG-Stasiun Meteorologi, Klimatologi, dan Geofisika, Sarmi/BMKG-Meteorologi, Climatology, and Geophysics Station, Sarmi

Tabel 1.2.5 Rata – Rata Tekanan Udara Menurut Bulan di Kabupaten Sarmi, 2017
Average of Atmospheric Pressure by Month in Sarmi Regency, 2017

Bulan/ Month	Tekanan Udara/ Atmospheric Pressure (mb)	
	QFF	QFE
(1)	(2)	(3)
Januari/January	1008.4	1007.9
Februari/February	1009.1	1008.6
Maret/March	1009.4	1008.9
April/April	1009.6	1009.1
Mei/May	1009.4	1008.9
Juni/June	1009.8	1009.3
Juli/July	1010.2	1009.6
Agustus/August	1009.8	1009.3
September/September	1009.9	1009.4
Oktober/October	1009.0	1008.4
November/November	1008.1	1007.6
Desember/December	1008.0	1007.5
Rata-rata Average	1009,20	1008,70

Sumber/Source: BMKG-Stasiun Meteorologi, Klimatologi, dan Geofisika, Sarmi/BMKG-Meteorologi, Climatology, and Geophysics Station,Sarmi



PEMERINTAHAN
Government

BAB
Chapter

2

PENJELASAN TEKNIS

1. Pegawai Negeri Sipil yang selanjutnya disingkat PNS adalah warga negara Indonesia yang memenuhi syarat tertentu, diangkat sebagai Pegawai ASN secara tetap oleh pejabat Pembina kepegawaian untuk menduduki jabatan pemerintahan.

TECHNICAL NOTES

1. *Civil Servant are Indonesian citizens who meet certain requirements was appointed as civil servant regularly by the staff development officer position in government.*

<https://sarmikab.bps.go.id>

GOVERNMENT

ULASAN

Kecamatan Verkam Saat ini tahun 2017 memiliki 6 kampung, yaitu Kampung Siaratesa, Kampung Amsira, Kampung Angkasa II, Kampung Kamenawari, Kampung Nisro, dan Kampung Siantoa.

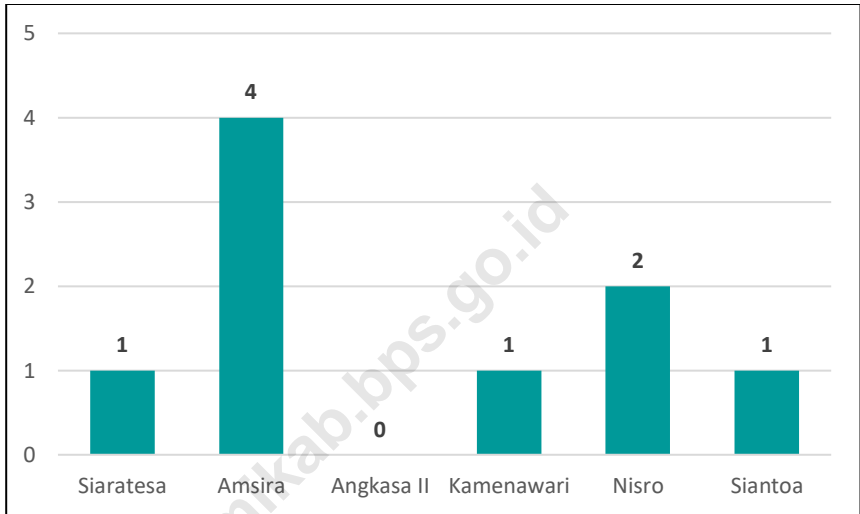
Jumlah Pegawai Negeri Sipil (PNS) di lingkungan Kecamatan Verkam tahun 2017 sebanyak 6 orang, terdiri dari 6 orang laki-laki dan 0 orang perempuan.

DESCRIPTION

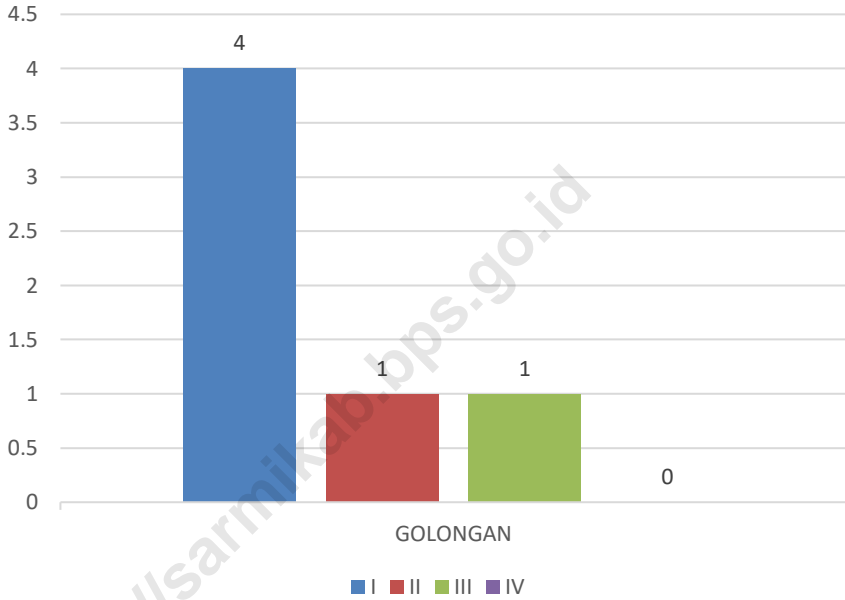
In this time (2017), Verkam Subdistrict has 6 Villages are Siaratesa Village, Amsira Village, Angkasa II Village, Kamenawari Village, Nisro Village and Siantoa Village.

Number of Civil Servant in Regional Government of Verkam Subdistrict 2017 are 6 people, consist of 6 men and no woman.

Gambar 2 Jumlah Rukun Tetangga menurut Kampung/Kelurahan di Kecamatan Verkam , 2015
Picture **Number of Smallest Administrative Area by Village/Urban Village in Verkam Subdistrict, 2015**



Gambar 3 Banyaknya Pegawai Negeri Sipil (PNS) di Kantor Kecamatan Verkam Menurut Golongan Kepangkatan, 2017
Picture **Number of Regional Civil Servant by Hierarcy in Verkam Subdistrict Office, 2017**



2.1 WILAYAH ADMINISTRATIF/*ADMINISTRATIVE AREA*

Tabel 2.1.1 Ibukota Kecamatan dan Nama Kampung/Kelurahan di Kecamatan Verkam, 2017
Capital of Subdistrict and Village Name in Verkam Subdistrict, 2017

Kecamatan <i>Subdistrict</i>	Ibukota Kecamatan <i>Capital of Subdistrict</i>	Kelurahan / Kampung <i>Villages / Wards</i>	Keterangan <i>Note</i>
(1)	(2)	(3)	(4)
Verkam	Amsira	Siaratesa	Kampung/ <i>Village</i>
		Amsira	Kampung/ <i>Village</i>
		Angkasa II	Kampung/ <i>Village</i>
		Kamenawari	Kampung/ <i>Village</i>
		Nisro	Kampung/ <i>Village</i>
		Siantoa	Kampung/ <i>Village</i>

Sumber/*Source*: Pemerintahan Kabupaten SarMI / *Government Division of SarMI Regency*

Tabel 2.1.2 Jumlah Rukun Tetangga/Rukun Warga menurut Kampung/Kelurahan di Kecamatan Verkam , 2015
Table Number of Smallest Administrative Area by Village/Urban Village in Verkam Subdistrict, 2015

	Kampung/Kelurahan Village/Urban Village	Rukun Tetangga (RT) Neighbourhood	Rukun Warga (RW) Hamlet
	(1)	(2)	(3)
1	Siaratesa	1	-
2	Amsira	4	-
3	Angkasa II	-	-
4	Kamenawari	1	-
5	Nisro	2	-
6	Siantoa	1	-

Sumber/Source: Badan Pusat Statistik Kabupaten Sarmi / BPS- Statistics of Sarmi Regency

2.2 PEGAWAI NEGERI SIPIL/*CIVIL SERVANTS*

Tabel 2.2.1 Jumlah Pegawai Negeri Sipil menurut Jenis Kelamin di Kantor Kecamatan Verkam, 2017
Number of Civil Servants by Sex in Verkam Subdistrict Office, 2017

Kecamatan <i>Subdistrict</i>	Jenis Kelamin/ <i>Sex</i>		
	Laki-Laki <i>Male</i>	Perempuan <i>Female</i>	Jumlah <i>Total</i>
(1)	(2)	(3)	(4)
Verkam	6	-	6

Sumber/*Source*: Badan Kepegawaian, Pendidikan dan Latihan Aparatur Kabupaten Sarmi / *Employee Division of Sarmi Regency*

**Tabel 2.2.2 Jumlah Pegawai Negeri Sipil menurut Golongan
Kepangkatan di Kantor Kecamatan Verkam, 2017**
*Number of Civil Servants by Hierarchy in Verkam Subdistrict
Office, 2017*


Kecamatan Subdistrict	Golongan				Jumlah
	I	II	III	IV	
(1)	(2)	(3)	(4)	(5)	(6)
Verkam	4	1	1	-	6

Sumber/Source: Badan Kepegawaian, Pendidikan dan Latihan Aparatur Kabupaten Sarmi / Employee Division of Sarmi Regency

Tabel 2.2.3 Nama, Umur, Tingkat Pendidikan Kepala Kampung di Kecamatan Verkam, 2017
Name, Age, and Education Attainment of Head of Village in Verkam Subdistrict, 2017

	Kampung/Kelurahan Village/Ward	Nama Name	Umur (Tahun) Age (Years)	Tingkat Pendidikan Education Attainment
	(1)	(2)	(3)	(4)
1	Siaratesa	Nikodemus Weiraso	57	SD
2	Amsira	Derek Yappo
3	Angkasa II	Sefnat Mamnim
4	Kamenawari	Nikolas Numi	59	SD
5	Nisro	Marten Cawem	57	SD
6	Siantoa	Amos R Catue	49	SD

Sumber/Source: Dinas Pemberdayaan Masyarakat Kampung Kabupaten Sarmi / Villagers Empowerment Office of Sarmi Regency



**KEPENDUDUKAN DAN
KETENAGAKERJAAN**
Population and Employment

BAB
Chapter

3

PENJELASAN TEKNIS

1. Sumber utama data kependudukan adalah sensus penduduk yang dilaksanakan setiap sepuluh tahun sekali. Sensus penduduk telah dilaksanakan sebanyak enam kali sejak Indonesia merdeka, yaitu tahun 1961, 1971, 1980, 1990, 2000, dan 2010.

Di dalam sensus penduduk, pencacahan dilakukan terhadap seluruh penduduk yang berdomisili di wilayah teritorial Indonesia termasuk warga negara asing kecuali anggota korps diplomatik negara sahabat beserta keluarganya.

Metode pengumpulan data dalam sensus dilakukan dengan wawancara antara petugas sensus dengan responden dan juga melalui *e-census*. Pencatatan penduduk menggunakan konsep usual residence, yaitu konsep di mana penduduk biasa bertempat tinggal. Bagi penduduk yang bertempat tinggal tetap dicacah di mana mereka biasa tinggal, sedangkan untuk penduduk yang tidak bertempat tinggal tetap dicacah di tempat di mana mereka ditemukan petugas sensus pada malam 'Hari Sensus'. Termasuk penduduk yang tidak bertempat tinggal tetap adalah

TECHNICAL NOTES

1. *The main source of demographic data is population census, which is conducted every ten years. Population Census has been conducted six times since Indonesia's independence: 1961, 1971, 1980, 1990, 2000, and 2010.*

The population census enumerates all residents who domicile in the entire territory of Indonesia including foreign citizens except the diplomatic corps members and their families.

The method of data collection in a population census involves interviewing respondents and conducting e-census. Enumeration of the population uses the concept of "usual residence", which is the concept of "places where people usually live". De jure was applied to the permanent residents, while de facto was applied to non-permanent residents. The permanent residents were enumerated in place where they normally live, the non-permanent residents were enumerated where they were found by the enumerators, on the night of 'Census Date'. The non permanent residents include homeless people, ship crew, boat people, remote

tuna wisma, awak kapal berbendera Indonesia, penghuni perahu/rumah apung, masyarakat terpencil/terasing, dan pengungsi. Bagi mereka yang mempunyai tempat tinggal tetap dan sedang bepergian ke luar wilayah lebih dari enam bulan, tidak dicacah di tempat tinggalnya, tetapi dicacah di tempat tujuannya. Untuk tahun yang tidak dilaksanakan sensus penduduk, data kependudukan diperoleh dari hasil proyeksi penduduk. Proyeksi penduduk merupakan suatu perhitungan ilmiah yang didasarkan pada asumsi dari komponen-komponen perubahan penduduk, yaitu kelahiran, kematian, dan migrasi. Proyeksi penduduk Indonesia 2010–2035 menggunakan data dasar penduduk hasil SP2010.

2. **Penduduk Indonesia** adalah semua orang yang berdomisili di wilayah teritorial Indonesia selama 6 bulan atau lebih dan atau mereka yang berdomisili kurang dari 6 bulan tetapi bertujuan menetap.
3. **Laju pertumbuhan penduduk** adalah angka yang menunjukkan persentase penambahan penduduk dalam jangka waktu tertentu.

area community, and internally displaced persons. Those who had permanent residence and had been travelling away from their home for six months or more were not enumerated in their permanent place, but in the place where they were during the census.

For the periods where the population census is not conducted, population projection is done to estimate population during those years. The population projection is an estimate based on the demographic components, such as birth, death, and migration. Indonesia's 2010–2035 population projection used the 2010 Population Census as the base population.

2. **The population of Indonesia** are all residents of the entire territory of Indonesia who have stayed for six months or longer, and those who intended to stay more than six months even though their length of stay is less than six months.
3. **The growth rate of population** is the number that show percentage of population growth within a specified period.

4. **Kepadatan penduduk** adalah rasio banyaknya penduduk per kilometer persegi.
 5. **Rasio jenis kelamin** adalah perbandingan antara penduduk laki-laki dan penduduk perempuan pada suatu wilayah dan waktu tertentu. Biasanya dinyatakan dengan banyaknya penduduk laki-laki untuk 100 penduduk perempuan.
 6. **Distribusi penduduk** adalah pola persebaran penduduk di suatu wilayah, baik berdasarkan batas-batas geografis maupun berdasarkan batas-batas administrasi pemerintahan.
 7. **Komposisi penduduk** adalah pola persebaran penduduk menurut karakteristiknya, contoh: penduduk menurut kelompok umur, penduduk menurut jenis kelamin
 8. **Rumah tangga** adalah seseorang atau sekelompok orang yang mendiami sebagian atau seluruh bangunan fisik/sensus dan biasanya tinggal bersama serta pengelolaan makan dari satu dapur. Yang dimaksud makan dari satu dapur adalah jika pengurusan kebutuhan sehari-harinya dikelola bersama-sama menjadi satu.
4. **Population density** is ratio of population per square kilometer.
 5. **Sex ratio** is the ratio of males population to females population in a given area and time, usually expressed as the number of males for every 100 females.
 6. **Population distribution** is the pattern of population distribution in an area, either by geographic boundaries or by government administrative boundaries.
 7. **Population composition** is the pattern of population distribution by its characteristics, example: population by age group, population by sex
 8. **Household** is an individual or group of people living in a physical/census building unit or part of it and usually commit on a common provision for food and other essentials of living. Common provision for food means one organising daily needs for all of household members.

POPULATION AND EMPLOYMENT

9. **Anggota rumah tangga** adalah semua orang yang biasanya bertempat tinggal di suatu rumah tangga, baik yang berada di rumah pada waktu pencacahan maupun yang sementara tidak ada.
10. **Rata-rata anggota rumah tangga** adalah angka yang menunjukkan rata-rata jumlah anggota rumah tangga per rumah tangga.
11. Istilah migrasi seumur hidup disebut bila provinsi tempat tinggal seseorang pada saat pencacahan berbeda dengan provinsi tempat lahirnya.
12. Istilah migrasi risen disebut bila provinsi tempat tinggal seseorang pada saat pencacahan berbeda dengan provinsi tempat tinggalnya 5 tahun yang lalu.
13. **Penduduk usia kerja** adalah penduduk yang berumur 15 tahun ke atas.
14. **Angkatan kerja** adalah penduduk usia kerja (15 tahun ke atas) yang bekerja, punya pekerjaan namun sementara tidak bekerja, dan pengangguran.
9. **Household member** are those who usually lives in a household regardless of their location at the time of enumeration.
10. **Average household size** is the average number of household members per household.
11. *Lifetime migration terminology* if someone's province of residence at the time of enumeration was different from his/her province of birthplace.
12. *Recent migration terminology* if someone's province of residence at the time of enumeration was different from his/her province of residence 5 years ago.
13. **Working age population** is persons of 15 years and over.
14. **Labor force or economically active** are persons of 15 years and over, who in the previous week were working, temporarily absent from work but having jobs, and unemployment.

15. **Bekerja** adalah kegiatan ekonomi yang dilakukan oleh seseorang dengan maksud memperoleh atau membantu memperoleh pendapatan atau keuntungan dan lamanya bekerja paling sedikit 1 jam secara terus menerus dalam seminggu yang lalu (termasuk pekerja keluarga tanpa upah yang membantu dalam suatu usaha/kegiatan ekonomi).
15. ***Working** is economic activity conducted by a person and intended to earn income by doing work or helping to do work at least one hour continuously during the reference week (including unpaid family worker/s for any economic activity).*
16. **Jumlah jam kerja seluruhnya** adalah jumlah jam kerja yang digunakan untuk bekerja (tidak termasuk jam kerja istirahat resmi dan jam kerja yang digunakan untuk hal-hal di luar pekerjaan).
16. ***Total working hours** is the total hours spent by an employee to perform all jobs (excluding the time used for other activities which are not classified as work).*
17. **Lapangan usaha** adalah bidang kegiatan dari pekerjaan/tempat bekerja di mana seseorang bekerja. Klasifikasi lapangan usaha mengikuti Klasifikasi Baku Lapangan Usaha Indonesia (KBLI) dalam 1 digit.
17. ***Industry** is field of a person's activity or establishment. The classification of industries follows the Indonesia Standard Industrial Classification (KBLI) in one digit.*
18. **Status pekerjaan** adalah kedudukan seseorang dalam unit usaha/kegiatan dalam melakukan pekerjaan.
18. ***Employment status** is the status of a person at his place of work or establishment where he was employed.*
19. **Berusaha sendiri tanpa dibantu orang lain** adalah bekerja atau berusaha dengan menanggung
19. ***Own-account worker** is a person who works at his own risk without assisted by paid per mount worker*

POPULATION AND EMPLOYMENT

risiko secara ekonomis, yaitu dengan tidak kembalinya ongkos produksi yang telah dikeluarkan dalam rangka usahanya tersebut, serta tidak menggunakan pekerja dibayar maupun pekerja tak dibayar, termasuk yang sifat pekerjaannya memerlukan teknologi atau keahlian khusus.

or unpaid worker include technical job or skill job.

20. **Berusaha dibantu buruh tidak tetap/buruh tidak dibayar** adalah bekerja atau berusaha atas risiko sendiri, dan menggunakan buruh/pekerja tak dibayar dan atau buruh/pekerja tidak tetap.

20. ***Employer assisted by temporary workers/unpaid worker*** is a person who works at his own risk and assisted by temporary worker/unpaid worker.

21. **Berusaha dibantu buruh tetap/buruh dibayar** adalah berusaha atas risiko sendiri dan mempekerjakan paling sedikit satu orang buruh/pekerja tetap yang dibayar.

21. ***Employer assisted by permanent workers/paid workers*** is a person who does his business at her/his own risk at least one assisted by paid permanent worker.

22. **Buruh/karyawan/pegawai** adalah seseorang yang bekerja pada orang lain atau instansi/kantor/perusahaan secara tetap dengan menerima upah/gaji baik berupa uang maupun barang. Buruh yang tidak mempunyai majikan tetap, tidak digolongkan sebagai buruh/karyawan, tetapi sebagai pekerja bebas. Seseorang dianggap memiliki majikan tetap jika memiliki

22. ***Employee*** is a person who work permanently for other people or institution/office/ company and gains some money/cash or goods as wage/salary. Labor who have no permanent employer is not categorized as a laborer/worker/employee but casual worker. A laborers in general is considered to have a permanent employer if he has the same

1 (satu) majikan (orang/rumah tangga) yang sama dalam sebulan terakhir, khusus pada sektor bangunan batasannya tiga bulan. Apabila majikannya instansi/lembaga, boleh lebih dari satu.

employer during the past month, particularly for building construction sector is 3 months. If the employer is an institution, more than 1 (one) employer is allowed.

23. **Pekerja bebas** adalah seseorang yang bekerja pada orang lain/majikan/institusi yang tidak tetap (lebih dari 1 majikan dalam sebulan terakhir) di usaha pertanian baik berupa usaha rumah tangga maupun bukan usaha rumah tangga, ataupun di nonpertanian atas dasar balas jasa dengan menerima upah atau imbalan baik berupa uang maupun barang, dan baik dengan sistem pembayaran harian maupun borongan

23. **Casual employee** is a person who does not work permanently for other people/employer/ institution (more than 1 employer during the last 1 month) in agricultural sector, either home industry or not home industry, or in non-agricultural sector based on remuneration paid with money or goods, and based on daily or contact payment system.

24. **Pekerja tak dibayar** adalah seseorang yang bekerja membantu usaha untuk memperoleh penghasilan/keuntungan yang dilakukan oleh salah seorang anggota rumah tangga atau bukan anggota rumah tangga tanpa mendapat upah/gaji baik berupa uang maupun barang.

24. **Unpaid worker** is a person who intended to work without pa,y either with money or good, in an establishment run by other members of the family, relative or neighbour.

POPULATION AND EMPLOYMENT

25. Pengangguran terbuka terdiri dari mereka yang tak punya pekerjaan dan mencari pekerjaan; mereka yang tak punya pekerjaan dan mempersiapkan usaha; mereka yang tak punya pekerjaan dan tidak mencari pekerjaan, karena merasa tidak mungkin mendapatkan pekerjaan; mereka yang sudah punya pekerjaan, tetapi belum berkerja.

25. **Unemployment**, which consist of person without work but looking for work; person without work who have established a new business/firm; person without work who were not looking for work, because they do not expect to find work; person who have made arrangement to start work on a date subsequent to the reference period (future starts).

ULASAN**DESCRIPTION****Kependudukan**

Penduduk Kabupaten Sarmi berdasarkan proyeksi penduduk tahun 2017 sebanyak 38.210 jiwa yang terdiri atas 20.395 jiwa penduduk laki-laki dan 17.815 jiwa penduduk perempuan.

BPS Kabupaten Sarmi belum pernah melakukan proyeksi jumlah penduduk Kabupaten Sarmi dengan 19 kecamatan.

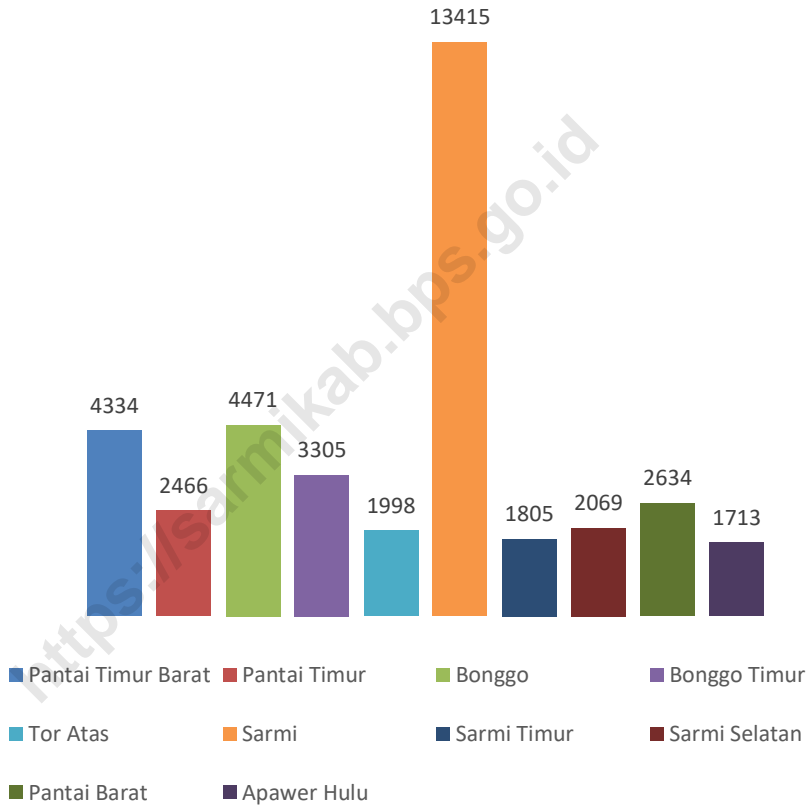
Population

Total Sarmi Regency population based on population projections for 2017 were 38.210 people which consist of 20.395 male and 17.815 female population.

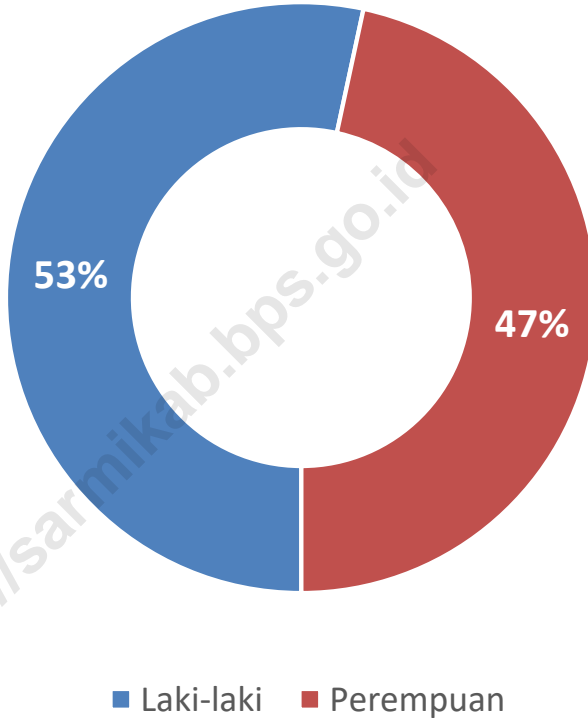
BPS-Statistics of Sarmi Regency has not yet made the projection of Sarmi Regency population for 19 subdistrict.

<https://sarmikab.bps.go.id>

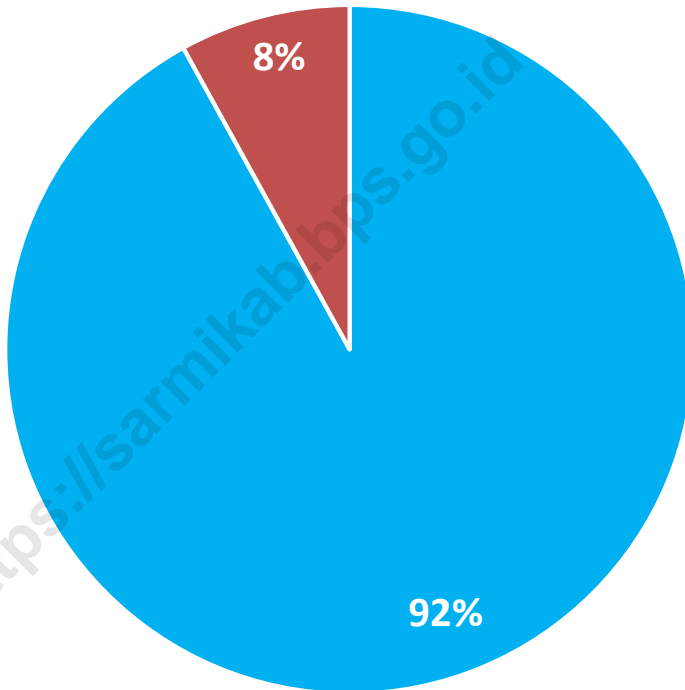
Gambar 4 Jumlah Penduduk Menurut Kecamatan di Kabupaten Sarmi, 2017
Picture Number of Population by Subdistrict in Sarmi Regency, 2017



Gambar 5 **Persentase Penduduk Menurut Jenis Kelamin di Kabupaten Sarmi, 2017**
Picture *Percentage of Population by Sex in Sarmi Regency, 2017*



Gambar 6 Persentase Penduduk Berumur 15 Tahun Keatas Menurut Angkatan Kerja Selama Seminggu yang lalu di Kabupaten Sarmi, 2017
Percentage of Population Aged 15 Years and Over by Economically Active During The Previous Week in Sarmi Regency, 2017



- Bekerja/Working
- Pengangguran Terbuka/Unemployment

3.1 KEPENDUDUKAN/*POPULATION*

Tabel 3.1.1 Jumlah Penduduk dan Laju Pertumbuhan Penduduk Menurut Kecamatan di Kabupaten Sarmi 2010, 2016, dan 2017
Population and Population Growth Rate by Subdistrict in Sarmi regency, 2010, 2016, and 2017

Kecamatan <i>Subdistrict</i>	Jumlah Penduduk (jiwa) <i>Population (people)</i>			Laju Pertumbuhan Penduduk per Tahun <i>Annual Population Growth Rate (%)</i>	
	2010	2016	2017	2010-2017	2016-2017
(1)	(2)	(3)	(4)	(5)	(6)
1 Pantai Timur Barat	3 741	4 248	4 334	15,85	2.02
2 Pantai Timur	2 153	2 421	2 466	14,54	1.86
3 Bonggo	3 920	4 393	4 471	14,06	1.78
4 Bonggo Timur	2 875	3 245	3 305	14,96	1.85
5 Tor Atas	1 730	1 960	1 998	15,49	1.94
6 Sarmi	11 749	13 177	13 415	14,18	1.81
7 Sarmi Timur	1 572	1 772	1 805	14,82	1.86
8 Sarmi Selatan	1 816	2 033	2 069	13,93	1.77
9 Pantai Barat	2 272	2 583	2 634	15,93	1.97
10 Apawer Hulu	1 477	1 679	1 713	15,98	2.03
Sarmi	33 305	37 511	38 210	14.73	1.86

Sumber/Source: Proyeksi Penduduk Indonesia 2010–2035/*Indonesia Population Projection 2010–2035*

Tabel 3.1.2 Jumlah Penduduk dan Laju Pertumbuhan Penduduk di Kecamatan Verkam, 2010, 2016, dan 2017
Population and Population Growth Rate in Verkam Subdistrict, 2010, 2016, and 2017

Kecamatan Subdistrict	Jumlah Penduduk (jiwa) Population (people)			Laju Pertumbuhan Penduduk per Tahun Annual Population Growth Rate (%)	
	2010	2016	2017	2010-2017	2016-2017
(1)	(2)	(3)	(4)	(5)	(6)
Verkam

Sumber/Source: Proyeksi Penduduk Indonesia 2010–2035/Indonesia Population Projection 2010–2035

Keterangan: BPS Kabupaten Sarmi belum pernah melakukan proyeksi jumlah penduduk Kabupaten Sarmi dengan 19 kecamatan. / BPS-Statistics of Sarmi Regency has not yet made the projection of Sarmi Regency population for 19 subdistrict.

Tabel 3.1.3 Jumlah Penduduk dan Rasio Jenis Kelamin di Kecamatan Verkam, 2011 - 2017
Table *Population and Sex Ratio in Verkam Subdistrict, 2011 - 2017*

Tahun Year	Jenis Kelamin Sex			Rasio Jenis Kelamin Sex Ratio
	Laki-Laki Male	Perempuan Female	Jumlah Total	2010-2015
(1)	(2)	(3)	(4)	(5)
2011
2012
2013
2014
2015
2016
2017

Sumber/Source: Proyeksi Penduduk Indonesia 2010–2035/Indonesia Population Projection 2010–2035

Keterangan: BPS Kabupaten Sarmi belum melakukan proyeksi jumlah penduduk Kabupaten Sarmi dengan 19 kecamatan. / BPS-Statistics of Sarmi Regency has not made the projection of Sarmi Regency population for 19 subdistrict.

Tabel 3.1.4 Distribusi dan Kepadatan Penduduk Menurut Kampung di Kecamatan Verkam, 2017
Table *Population Distribution and Density by Village in Verkam Subdistrict, 2017*

	Kampung Village	Persentase Penduduk Percentage of Total Population	Kepadatan Penduduk per km ² Population Density per sq.km
	(1)	(2)	(3)
1	Siaratesa
2	Amsira
3	Angkasa II
4	Kamenawari
5	Nisro
6	Siantoa
	Verkam

Sumber/Source: Proyeksi Penduduk Indonesia 2010–2035/Indonesia Population Projection 2010–2035

Keterangan: BPS Kabupaten Sarmi belum melakukan proyeksi jumlah penduduk Kabupaten Sarmi dengan 19 kecamatan. / BPS-Statistics of Sarmi Regency has not made the projection of Sarmi Regency population for 19 subdistrict.

Tabel 3.1.5 Jumlah Penduduk Menurut Kelompok Umur dan Jenis Kelamin di Kecamatan Verkam, 2017
Table *Population by Age Group and Sex in Verkam Subdistrict, 2017*

Kelompok Umur <i>Age Group</i>	Jenis Kelamin/Sex		Jumlah <i>Total</i>
	Laki-Laki <i>Male</i>	Perempuan <i>Female</i>	
(1)	(2)	(3)	(4)
0-4
5-9
10-14
15-19
20-24
25-29
30-34
35-39
40-44
45-49
50-54
55-59
60-64
65-69
70-74
75+
Jumlah/Total

Sumber/Source: Proyeksi Penduduk Indonesia 2010–2035/Indonesia Population Projection 2010–2035

Keterangan: BPS Kabupaten Sarmi belum melakukan proyeksi jumlah penduduk Kabupaten Sarmi dengan 19 kecamatan. / BPS-Statistics of Sarmi Regency has not made the projection of Sarmi Regency population for 19 subdistrict.

Tabel 3.1.6 Jumlah Rumah Tangga dan Rata-rata Anggota Rumah Tangga di Kecamatan Verkam, 2015-2017
Number of Household and Average of Household Size in Verkam Subdistrict, 2015- 2017

Kecamatan Subdistrict	Jumlah Rumah Tangga Number of Household		Rata-Rata Anggota Rumah Tangga Average of Household Size	
	2015	2017	2015	2017
	(1)	(2)	(3)	(4)
Verkam

Sumber/Source: Proyeksi Penduduk Indonesia 2010–2035/Indonesia Population Projection 2010–2035

Keterangan: BPS Kabupaten Sarmi belum melakukan proyeksi jumlah penduduk Kabupaten Sarmi dengan 19 kecamatan. / BPS-Statistics of Sarmi Regency has not made the projection of Sarmi Regency population for 19 subdistrict.

3.2 KETENAGAKERJAAN/*EMPLOYMENT*

Tabel 3.2.1 Jumlah Penduduk Berumur 15 Tahun Ke Atas Menurut Pendidikan Tertinggi yang Ditamatkan dan Jenis Kegiatan Selama Seminggu yang Lalu di Kabupaten Sarmi, 2015
Population Aged 15 Years and Over by Educational Attainment and Type of Activity During The Previous Week in Sarmi Regency, 2015

Pendidikan Tertinggi yang Ditamatkan <i>Educational Attainment</i>	Angkatan Kerja/ <i>Economically Active</i>			Bukan Angkatan Kerja <i>Economically Inactive</i>	Jumlah Total
	Bekerja <i>Working</i>	Pengangguran Terbuka <i>Unemployment</i>	Jumlah Total		
(1)	(2)	(3)	(4)	(5)	(6)
Tidak punya ijazah SD/ <i>Don't have Primary School Certificate</i>	3 259	216	3 475	1 650	5 125
Sekolah Dasar/ <i>Primary School</i>	4 461	140	4 601	1 783	6 384
Sekolah Menengah Pertama/ <i>Junior High School</i>	2 826	335	3 161	2 821	5 982
Sekolah Menengah Atas/ <i>Senior High School</i>	3 195	528	3 723	1 051	4 774
Sekolah Menengah Atas Kejuruan/ <i>Vacational Senior High School</i>	1 073	149	1 222	194	1 416
Diploma I/II/III/Akademi Diploma I/II/III/Academy	1 388	85	1 473	45	1 518
Universitas/ <i>University</i>	1 746	113	1 859	25	1 884
Jumlah/Total	17 948	1 566	19 514	7 569	27 083

Sumber/*Source*: Survei Angkatan Kerja Nasional 2017/Agustus/ August National Labor Force Survey 2017



SOSIAL
Social

BAB
Chapter
4



PENJELASAN TEKNIS**TECHNICAL NOTES**

1. **Jalur Pendidikan di Indonesia** terdiri atas 1) pendidikan formal, 2) pendidikan nonformal, dan 3) pendidikan informal yang ketiganya dapat saling melengkapi dan memperkaya (Undang-Undang No. 20 Tahun 2013 tentang Sistem Pendidikan Nasional).
 2. **Jenjang Pendidikan Formal** terdiri atas pendidikan dasar, pendidikan menengah, dan pendidikan tinggi. Jenis pendidikan yang diajarkan mencakup pendidikan umum, kejuruan, akademik, profesi, vokasi, keagamaan, dan khusus.
 - a. Pendidikan Dasar berbentuk Sekolah Dasar (SD) dan Madrasah Ibtidaiyah (MI) atau bentuk lain yang sederajat serta Sekolah Menengah Pertama (SMP) dan Madrasah Tsanawiyah (MTs), atau bentuk lain yang sederajat.
 - b. Pendidikan Menengah berbentuk Sekolah Menengah Atas (SMA), Madrasah Aliyah (MA), Sekolah Menengah Kejuruan (SMK), dan Madrasah Aliyah Kejuruan (MAK), atau bentuk lain yang sederajat.
 - c. Pendidikan Tinggi merupakan
1. **The Education System in Indonesia** consists of 1) a formal education, 2) non-formal education, and 3) informal education that all three can be complementary and enriching (Law No. 20 Year 2013 about The National Education System).
 2. **The Formal Education Level** consists of primary education, secondary education, and high education. The kind of education that taught consists of general education, vocational, academic, professional, religious, and specific education.
 - a. The Primary Education consists of Elementary School and Islamic Elementary School or other equivalent forms and Junior High School and MTs, or other equivalent forms.
 - b. The Secondary Education consists of the senior high school, MA, Vocational School, and Vocational Madrasah Aliyah, or other equivalent forms.
 - c. The High Education consists of the education level after the secondary education that

jenjang pendidikan setelah pendidikan menengah yang mencakup program pendidikan diploma, sarjana, magister, spesialis, dan doktor yang diselenggarakan oleh perguruan tinggi. Perguruan tinggi dapat berbentuk akademi, politeknik, sekolah tinggi, institut, atau universitas.

consists of diplomas, bachelor, master, specialist, and doctoral degrees that are held by the college. The colleges can be academy, polytechnic, high school, institute, or university.

3. **Rumah Sakit** adalah tempat pemeriksaan dan perawatan kesehatan, biasanya berada di bawah pengawasan dokter/tenaga medis, yang melayani penderita yang sakit untuk berobat rawat jalan atau rawat inap.
4. **Rumah Sakit Bersalin** adalah rumah sakit khusus untuk persalinan, dilengkapi pelayanan spesialis pemeriksaan kehamilan, persalinan, rawat inap dan rawat jalan ibu dan anak yang berada di bawah pengawasan dokter spesialis kandungan.
5. **Rumah Bersalin** adalah sarana pelayanan kesehatan dengan izin sebagai rumah bersalin, dilengkapi pelayanan pemeriksaan kehamilan, persalinan serta pemeriksaan ibu dan anak yang berada di bawah pengawasan bidan senior.

3. **Hospital** is a place for health check, usually controlled/supervised by doctors/medical personnel to serve the ill patients to get outpatient or inpatient treatment services.
4. **Maternity Hospital** is a specialized hospital for childbirth, has specialist inspection service to pregnancy, childbirth, hospitalization and outpatient for mothers and children that is under the supervision of an obstetrician.
5. **Maternity House** is health care facility with a license as a maternity house, equipped with prenatal care, childbirth and examination of mothers and children which is under the supervision of a senior midwife.

6. **Poliklinik** adalah sarana kesehatan yang dipakai untuk pelayanan berobat jalan, biasanya berada di bawah pengawasan dokter/tenaga medis.
 7. **Puskesmas (Pusat Kesehatan Masyarakat)** adalah unit pelaksana teknis dinas kesehatan kabupaten/kota yang mempunyai fungsi utama sebagai penyelenggara pelayanan kesehatan tingkat pertama. Wilayah kerja puskesmas maksimal adalah satu kecamatan dan untuk dapat menjangkau wilayah kerjanya, puskesmas mempunyai jaringan pelayanan yang meliputi unit Puskesmas Pembantu (Pustu), unit Puskesmas Keliling (Puskel), dan unit bidan desa/komunitas (Peraturan Menteri Kesehatan RI No. 75 Tahun 2014 Tentang Pusat Kesehatan Masyarakat).
6. **Polyclinic** is a health facility in which to get outpatient services, usually under the control of doctor/medical personnel.
 7. **Public Health Center** is technical implementation unit of regency health department that have the primary function as a first-level health care providers. The working area standard of public health center is one district and to reach their working areas, public health centers have a service network covering subsidiary of public health center, mobile public health center units, and midwife units (Regulation of the Minister of Health of Indonesia Number 75 Year 2014 about Public Health Center).

ULASAN**DESCRIPTION****Pendidikan**

Pada tahun 2017, jumlah sekolah di Kecamatan Verkam yang terdaftar pada Departemen Pendidikan Nasional sebanyak 4 sekolah, yaitu 1 PAUD dan 3 SD.

Education

In 2017, there are 4 schools in Verkam Subdistrict that registered in National Education Departement, all of them are 1 kindergartens and 3 elementary schools.

Kesehatan

Tidak ada fasilitas kesehatan yang tercatat di Kecamatan Verkam pada tahun 2017.

Health

There is no recorded medical facilities in Verkam Subdistrict in 2017.

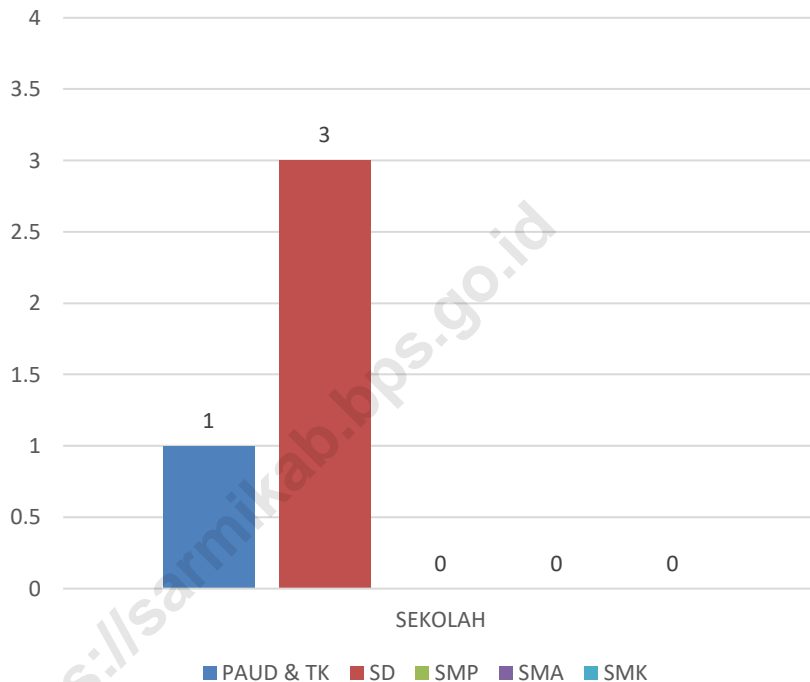
Agama

Di Kecamatan Verkam (2015), Jumlah pemeluk agama Kristen protestan sebanyak 925 umat. Tempat peribadatan Gereja Kristen Protestan di Kecamatan Verkam yaitu sebanyak 5 gereja.

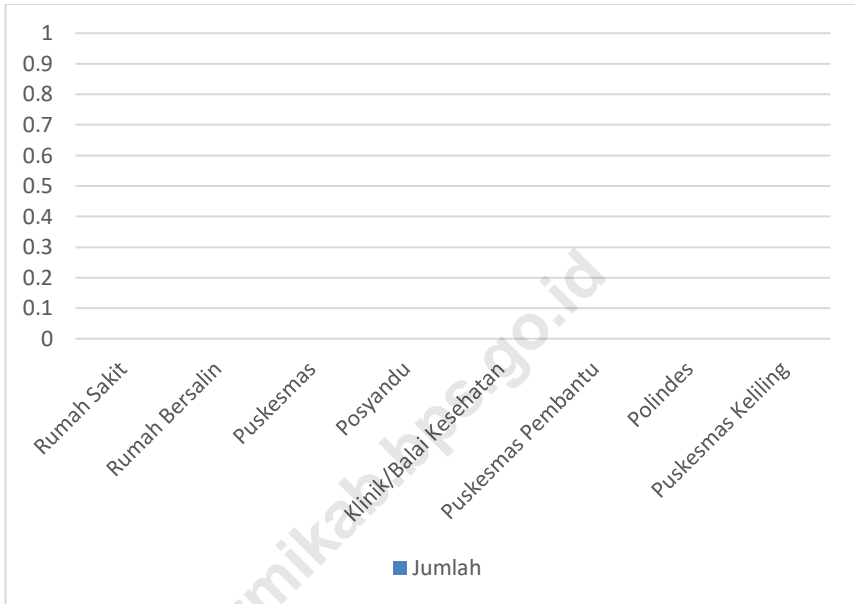
Religion

In Verkam Subdistrict (2015), population of Christian is 925 people. The place of Christian worship in Verkam Subdistrict as many as 5 churches.

Gambar 7 Jumlah Sekolah di Kecamatan Verkam Tahun Ajaran 2017/2018
Picture Number of School in Verkam Subdistrict, 2017/2018



Gambar 8 Banyaknya Fasilitas Kesehatan di Kecamatan Verkam, 2017
Picture Number of Health Facility in Verkam Subdistrict, 2017



4.1 PENDIDIKAN/*EDUCATION*

Tabel 4.1.1 Jumlah PAUD dan Sekolah Dasar (SD) di Lingkungan Kementrian Pendidikan Nasional Menurut Kampung di Kecamatan Verkam Tahun Ajaran 2017/2018
Table *Number of Kindergartens and Elementary School by Village in Verkam Subdistrict, 2017/2018*

Kampung <i>Village</i>	PAUD <i>Kindergartens</i>	Sekolah Dasar <i>Elementary School</i>		Jumlah <i>Total</i>
		Negeri <i>State</i>	Swasta <i>Private</i>	
(1)	(2)	(3)	(4)	(5)
1 Siaratesa	...	-	-	-
2 Amsira	...	1	-	1
3 Angkasa II	...	-	-	-
4 Kamenawari	...	1	-	1
5 Nisro	...	1	-	1
6 Siantoa	...	-	-	-
Verkam	1	3	0	3

Sumber/*Source*: Dinas Pendidikan dan Kebudayaan Kabupaten Sarmi/ Departement of Education and Culture of Sarmi Regency

Tabel 4.1.2 Jumlah Murid Sekolah Dasar (SD) Negeri di Lingkungan Kementerian Pendidikan Nasional Kabupaten Sarmi Menurut Kampung dan Jenis Kelamin di Kecamatan Verkam Tahun Ajaran 2017/2018
Number of Pupil in State Elementary School in Education and Teaching Services of Sarmi Regency by Village and Sex in Verkam Subdistrict, 2017/2018

	Kampung Village	Laki – Laki Male	Perempuan Female	Jumlah Total
	(1)	(2)	(3)	(4)
1	Siaratesa	-	-	-
2	Amsira	48	44	92
3	Angkasa II	-	-	-
4	Kamenawari	22	22	44
5	Nisro	17	24	41
6	Siantoa	-	-	-
	Verkam	87	90	177

Sumber/Source: Dinas Pendidikan dan Kebudayaan Kabupaten Sarmi/ Departement of Education and Culture of Sarmi Regency

Tabel 4.1.3 Jumlah Murid Sekolah Dasar (SD) Swasta di Lingkungan Kementrian Pendidikan Nasional Kabupaten Sarmi Menurut Kampung dan Jenis Kelamin di Kecamatan Verkam Tahun Ajaran 2017/2018
Number of Pupil in Private Elementary School in Education and Teaching Services of Sarmi Regency by Village and Sex in Verkam Subdistrict, 2017/2018

	Kampung Village	Laki – Laki Male	Perempuan Female	Jumlah Total
	(1)	(2)	(3)	(4)
1	Siaratesa	-	-	-
2	Amsira	-	-	-
3	Angkasa II	-	-	-
4	Kamenawari	-	-	-
5	Nisro	-	-	-
6	Sianto	-	-	-
	Verkam	0	0	0

Sumber/Source: Dinas Pendidikan dan Kebudayaan Kabupaten Sarmi/ Departement of Education and Culture of Sarmi Regency

Tabel 4.1.4 Jumlah Guru Sekolah Dasar (SD) Negeri di Lingkungan
Table Kementerian Pendidikan Nasional Kabupaten Sarmi Menurut
 Kampung di Kecamatan Verkam Tahun Ajaran 2017/2018
*Number of Teacher in State Elementary School in Education
 and Teaching Services of Sarmi Regency by Village and Sex
 in Verkam Subdistrict, 2017/2018*

	Kampung Village	Guru Teacher
	(1)	(2)
1	Siaratesa	-
2	Amsira	7
3	Angkasa II	-
4	Kamenawari	9
5	Nisro	4
6	Siantoa	-
	Verkam	20

Sumber/Source: Dinas Pendidikan dan Kebudayaan Kabupaten Sarmi/ Departement of Education and Culture of Sarmi Regency

Tabel 4.1.5 Jumlah Guru Sekolah Dasar (SD) Swasta di Lingkungan Kementrian Pendidikan Nasional Kabupaten Sarmi Menurut Kampung di Kecamatan Verkam Tahun Ajaran 2017/2018
Number of Teacher in Private Elementary School in Education and Teaching Services of Sarmi Regency by Village in Verkam Subdistrict, 2017/2018

	Kampung Village	Guru Teacher
	(1)	(2)
1	Siaratesa	-
2	Amsira	-
3	Angkasa II	-
4	Kamenawari	-
5	Nisro	-
6	Siantoa	-
	Verkam	0

Sumber/Source: Dinas Pendidikan dan Kebudayaan Kabupaten Sarmi/ Departement of Education and Culture of Sarmi Regency

Tabel 4.1.6 Jumlah Sekolah, Murid, Guru, dan Rasio Murid-Guru Sekolah Dasar (SD) Negeri Menurut Kampung di Kecamatan Verkam Tahun Ajaran 2017/2018
Number of School, Pupils, Teacher, and School-Teacher Ratio of State Elementary Schools by Village in Verkam Subdistrict, 2017/2018

	Kampung Village	Sekolah Schools	Murid Pupils	Guru Teachers	Rasio Murid- Guru/Pupil- Teacher Ratio
	(1)	(2)	(3)	(4)	(5)
1	Siaratesa	-	-	-	-
2	Amsira	1	92	7	13,14
3	Angkasa II	-	-	-	-
4	Kamenawari	1	44	9	4,89
5	Nisro	1	41	4	10,25
6	Siantoa	-	-	-	-
	Verkam	3	177	20	8,85

Sumber/Source: Dinas Pendidikan dan Kebudayaan Kabupaten Sarmi/ Departement of Education and Culture of Sarmi Regency

Tabel 4.1.7 Jumlah Sekolah, Murid, Guru, dan Rasio Murid-Guru Sekolah Dasar (SD) Swasta Menurut Kampung di Kecamatan Verkam Tahun Ajaran 2017/2018
Number of School, Pupils, Teacher, and School-Teacher Ratio of Private Elementary Schools by Village in Verkam Subdistrict, 2017/2018

	Kampung Village	Sekolah Schools	Murid Pupils	Guru Teachers	Rasio Murid- Guru/Pupil- Teacher Ratio
	(1)	(2)	(3)	(4)	(5)
1	Siaratesa	-	-	-	-
2	Amsira	-	-	-	-
3	Angkasa II	-	-	-	-
4	Kamenawari	-	-	-	-
5	Nisro	-	-	-	-
6	Siantoa	-	-	-	-
	Verkam	0	0	0	0

Sumber/Source: Dinas Pendidikan dan Kebudayaan Kabupaten Sarmi/ Departement of Education and Culture of Sarmi Regency

Tabel 4.1.8 Jumlah Sekolah, Murid, Guru, dan Rasio Murid-Guru Madrasah Ibtidaiyah (MI) Menurut Kampung di Kecamatan Verkam Tahun Ajaran 2017/2018
Number of School, Pupils, Teacher, and School-Teacher Ratio of Madrasah Ibtidaiyah by Village in Verkam Subdistrict, 2017/2018

	Kampung Village	Sekolah Schools	Murid Pupils	Guru Teachers	Rasio Murid- Guru/ Pupil- Teacher Ratio
	(1)	(2)	(3)	(4)	(5)
1	Siaratesa	-	-	-	-
2	Amsira	-	-	-	-
3	Angkasa II	-	-	-	-
4	Kamenawari	-	-	-	-
5	Nisro	-	-	-	-
6	Siantoa	-	-	-	-
	Verkam	0	0	0	0

Sumber/Source: Dinas Pendidikan dan Kebudayaan Kabupaten Sarmi/ Departement of Education and Culture of Sarmi Regency

4.2 KESEHATAN/HEALTH

Tabel 4.2.1 Jumlah Fasilitas Kesehatan Menurut Kampung di Kecamatan Verkam, 2017
Table *Number Of Health Facilities By Village in Verkam Subdistrict, 2017*

Kampung Village	Rumah Sakit Hospital	Rumah Bersalin Maternity Hospital	Puskesmas Public Health Center	Posyandu Maternal & Child Health Center	Klinik/Balai Kesehatan Clinic/Health Center	Puskesmas Pembantu Public Health Sub Centre	Polindes Village Maternity
(1)	(2)	(3)	(4)	(5)	(6)	(7)	(8)
1 Siaratesa
2 Amsira
3 Angkasa II
4 Kamenawari
5 Nisro
6 Siantoa
Verkam

Sumber/Source: Dinas Kesehatan Kabupaten Sarmi/Health Services of Sarmi Regency

Tabel 4.2.1 Lanjutan
Table Continued

	Kampung <i>Village</i>	Puskesmas Keliling <i>Public Health Surroundins</i>			
		Roda Empat <i>Car</i>	Roda Dua <i>Motorcycle</i>	Perahu Motor <i>Power Boat</i>	Long Boat
	(1)	(2)	(3)	(4)	(5)
1	Siaratesa
2	Amsira
3	Angkasa II
4	Kamenawari
5	Nisro
6	Siantoa
	Verkam

Sumber/Source: Dinas Kesehatan Kabupaten Sarmi/Health Services of Sarmi Regency

Tabel 4.2.2 Jumlah Tenaga Kesehatan Menurut Kampung di Kecamatan Verkam, 2017
Table Number Of Health Personnel By Village In Verkam Subdistrict, 2017

		Tenaga Kesehatan / Health Personnel				
Kampung Village	Tenaga Medis Medical Personnel	Tenaga Keperawatan Nursing Personnel	Tenaga Kebidanan Midwifery Personnel	Tenaga Kefarmasian Pharmacy Personnel	Tenaga Kesehatan Lainnya Other Health Personnel	
(1)	(2)	(3)	(4)	(5)	(6)	
1	Siaratesa	
2	Amsira	
3	Angkasa II	
4	Kamenawari	
5	Nisro	
6	Siantoa	
Verkam		

Sumber/Source: Dinas Kesehatan Kabupaten Sarmi/Health Services of Sarmi Regency

Tabel 4.2.3 Jumlah Tenaga Kesehatan Menurut Unit Kerja di Kecamatan Verkam, 2017
Table Number of Health Personnel by Work Unit in Verkam Subdistrict, 2017

Unit Kerja Work Unit	Tenaga Medis Medical Personnel		
	Dokter Spesialis Specialist Doctors	Dokter Umum Generalist Doctors	Dokter Gigi Dentist
(1)	(2)	(3)	(4)
Puskesmas/Public Health Center
Puskesmas Pembantu

Sumber/Source: Dinas Kesehatan Kabupaten Sarmi/Health Services of Sarmi Regency

Tabel 4.2.3 Lanjutan
Table Continued

Unit Kerja Work Unit	Tenaga Medis Medical Personnel		
	Perawat Nurses	Bidan Specialist Midwives	Farmasi/Apoteker Pharmacist
(1)	(2)	(3)	(4)
Puskesmas/Public Health Center
Puskesmas Pembantu

Sumber/Source: Dinas Kesehatan Kabupaten Sarmi/Health Services of Sarmi Regency

4.3 AGAMA/RELIGION

Tabel 4.3.1 Jumlah Penduduk Menurut Kampung dan Agama yang Dianut di Kecamatan Verkam, 2015
Table Population by Village and Religion in Verkam Subdistrict, 2015

	Kampung Village	Islam Islam	Protestan Christian	Katolik Catholic	Hindu Hindu	Budha Buddha	Lainnya Other
	(1)	(2)	(3)	(4)	(5)	(6)	(7)
1	Siaratesa	-	...	-
2	Amsira	-	...	-
3	Angkasa II	-	...	-
4	Kamenawari	-	...	-
5	Nisro	-	...	-
6	Siantoa	-	...	-
	Verkam	0	925	0

Sumber/Source: Kementerian Agama Kabupaten Sarmi/ Religion Ministries of Sarmi Regency

Tabel 4.3.2 Banyaknya Tempat Ibadah Menurut Kampung di Kecamatan Verkam, 2015
Table
Number of Place of Worship by Village in Verkam Subdistrict, 2015

	Kampung <i>Village</i>	Masjid <i>Mosque</i>	Musholla <i>Mushola</i>	Gereja Kristen <i>Christian Church</i>	Gereja Katolik <i>Chatolic Church</i>	Pura	Vihara
	(1)	(2)	(3)	(4)	(5)	(6)	(7)
1	Siaratesa	-	-	...	-	-	-
2	Amsira	-	-	...	-	-	-
3	Angkasa II	-	-	...	-	-	-
4	Kamenawari	-	-	...	-	-	-
5	Nisro	-	-	...	-	-	-
6	Siantoa	-	-	...	-	-	-
	Verkam	0	0	5	0	0	0

Sumber/Source: Kementerian Agama Kabupaten Sarmi/ *Religion Ministries of Sarmi Regency*



PERTANIAN
Agriculture

BAB
Chapter

5

PENJELASAN TEKNIS

1. **Lahan sawah** adalah lahan pertanian yang berpetak-petak dan dibatasi oleh pematang (galengan), saluran untuk menahan/ menyalurkan air, yang biasanya ditanami padi sawah tanpa memandang dari mana diperoleh atau status lahan tersebut. Lahan yang dimaksud termasuk lahan yang terdaftar di Pajak Bumi Bangunan, lahan Pembangunan Daerah, lahan bengkok, lahan serobotan, lahan rawa yang ditanami padi dan lahan bekas tanaman tahunan yang telah dijadikan sawah, baik yang ditanami padi, palawija atau tanaman semusim lainnya.
2. **Tegal/Kebun** adalah lahan pertanian bukan sawah (lahan kering) yang ditanami tanaman semusim atau tahunan dan terpisah dengan halaman sekitar rumah serta penggunaannya tidak berpindah pindah.
3. **Ladang/Huma** adalah lahan pertanian bukan sawah (lahan kering) yang biasanya ditanami tanaman semusim dan penggunaannya hanya semusim atau dua musim, kemudian akan

TECHNICAL NOTES

1. **Wetland** is agricultural land that separated by small dykes to resist water, where the main crop is usually wetland paddy without considering where it is got from or the status of the land. It includes the land that is registered at land income tax office, regional development contribution, 'bengkok' land, illegal ownership, swamps for rice cultivation, and annual crop land mark that has been used as rice field, which are both planted with paddy, secondary crops or the other seasonal crops.
2. **Dry field/Garden** is an dryland (unirrigated land) which is planted with seasonal or annual crops and separately from the yard around the house without shifting
3. **Unirrigated agricultural field /Shifting cultivation land** is dryland (unirrigated land) that usually is cultivated for seasonal crops and utilized only for one or two seasons, then it will be left

ditinggalkan bila sudah tidak subur lagi (berpindah-pindah). Kemungkinan lahan ini beberapa tahun kemudian akan dikerjakan kembali jika sudah subur.

when it is not fertile (shifting). Maybe, this land will be used again in a few years if it has been fertile.

4. **Lahan yang sementara tidak diusahakan** adalah lahan yang biasanya diusahakan tetapi untuk sementara (lebih dari 1 (satu) tahun tetapi kurang dari atau sama dengan 2 (dua) tahun) tidak diusahakan, termasuk lahan sawah yang tidak diusahakan selama lebih dari 2 (dua) tahun.

4. **Temporarily unused land** is land that is regularly used but temporarily (more than a year but less or equal than two years) is unused, it includes wetland that is not cultivated more than two years.

5. Data pokok tanaman pangan yang dikumpulkan adalah luas panen dan produktivitas (hasil per hektar). Produksi tanaman pangan merupakan hasil perkalian antara luas panen dengan produktivitas. Pengumpulan data luas panen dilakukan setiap bulan dengan pendekatan area kecamatan di seluruh wilayah Indonesia. Pengumpulan data produktivitas dilakukan melalui pengukuran langsung pada plot ubinan berukuran 2½ m x 2½ m. Pengumpulan data produktivitas dilakukan setiap subround (empat bulanan) pada waktu panen petani.

5. *The main food crops data collected consists of harvested area and productivity (yield per hectare). Food crops production is generated by harvested area multiplied by productivity. The harvested area data is collected every month using sub district area approach in all sub district in Indonesia. The productivity data collection is conducted by a direct measurement in 2½m x 2½m crop cutting plot. The productivity measurement is conducted in every subround (four monthly) at the time when farmers are harvesting their crops.*

6. Data produksi padi dan palawija yang disajikan adalah dalam kualitas: gabah kering giling (padi), pipilan kering (jagung), biji kering (kedelai dan kacang tanah), dan umbi basah (ubi kayu dan ubi jalar).
6. *Production of paddy and secondary crops data are presented in the form of: dry unhusked rice (paddy), dry loose maize (maize), dry shells crops (soybeans and peanuts), and fresh roots (cassava and sweet potatoes).*
7. **Tanaman sayuran dan buah-buahan semusim**
Tanaman sayuran semusim adalah tanaman sumber vitamin, garam mineral dan lain-lain yang dikonsumsi dari bagian tanaman yang berupa daun, bunga, buah, dan umbinya, yang berumur kurang dari satu tahun.
Tanaman buah-buahan semusim adalah tanaman sumber vitamin, garam mineral, dan lain-lain yang dikonsumsi dari bagian tanaman yang berupa buah, berumur kurang dari satu tahun, tidak berbentuk pohon/rumpun tetapi menjalar dan berbatang lunak.
7. **Seasonal vegetable and fruit plants**
Seasonal vegetable plants are plants which are the sources of vitamin, mineral salt, etc, consumed from the part of the plant in the form of leaf, flower, fruit, and root with the age of less than one year.
Seasonal fruit plants are plants which are the sources of vitamin, mineral salt, etc, consumed from the part of the plant in the form of fruits. These plants are creeps with the age of less than one year.
8. **Tanaman buah-buahan dan sayuran tahunan**
Tanaman buah-buahan tahunan adalah tanaman sumber vitamin, garam mineral, dan lain-lain yang dikonsumsi dari bagian tanaman yang berupa buah dan merupakan tanaman tahunan.
8. **Annual fruit and vegetable plants**
Annual fruit plants are plants which are the sources of vitamin, contained mineral salt, etc, consumed from the part of plant in the form of fruit and more than one year of age.

Tanaman sayuran tahunan adalah tanaman sumber vitamin, garam mineral, dan lain-lain yang dikonsumsi dari bagian tanaman yang berupa daun dan atau buah yang berumur lebih dari satu tahun.

Annual vegetable plants are plants which are the sources of vitamin, contained mineral salt, etc, consumed from the part of the plant in the form of vegetable and more than one year of age.

9. **Tanaman biofarmaka** adalah tanaman yang bermanfaat untuk obat-obatan, kosmetik, dan kesehatan yang dikonsumsi atau digunakan dari bagian-bagian tanaman seperti daun, batang, buah, umbi (rimpang) ataupun akar.

9. **Medicinal plants** are plants which are useful for medicine. It is consumed from part of the plant such as leaf, flower, fruit, tuber, and root.

10. **Tanaman hias** adalah tanaman yang mempunyai nilai keindahan baik bentuk, warna daun, tajuk maupun bunganya, sering digunakan untuk penghias pekarangan dan lain sebagainya.

10. **Ornamental plants** are plants which have a beauty value, either in shape, colour of leaf or crown of flower, and they are often used as a yard decorator.

11. **Luas panen tanaman hortikultura** adalah luas tanaman sayuran, buah-buahan, biofarmaka, dan tanaman hias yang diambil hasilnya/dipanen pada periode pelaporan.

11. **Harvested area of horticulture** is area which vegetable, fruit, medicinal and ornamental plant of crop harvested during the period of report.

12. **Luas panen untuk tanaman sayuran** adalah luas tanaman yang dipanen sekaligus/habis/dibongkar dan luas tanaman yang dipanen berkali-kali (lebih dari satu kali)/belum habis.

12. **Harvested area of vegetables** is area of entirely plant harvested/demolished and plant harvested several times/undemolished.

Tanaman yang dipanen sekaligus/

Entirely plants harvested/demolished are plants usually

habis/dibongkar adalah tanaman yang sehabis panen langsung dibongkar/dicabut, terdiri dari bawang merah, bawang putih, bawang daun, kentang, kol/kubis, kembang kol, petsai/sawi, wortel, lobak, dan kacang merah.

Tanaman yang dipanen berkali-kali (lebih dari satu kali)/belum habis adalah tanaman yang pemanenannya lebih dari satu kali dan biasanya dibongkar apabila panen terakhir sudah tidak memadai lagi, terdiri dari: kacang panjang, cabe besar, cabe rawit, jamur, tomat, terung, buncis, ketimun, labu siam, kangkung, bayam, melon, semangka, dan blewah.

harvested once and demolished to be substituted by other plants, consisting of: shallots, garlic, leeks, potato, cabbage, cauli flower, mustard green, carrots, chinese radish, and red kidney beans.

***Plants harvested several times/ undemolished** are plants usually harvested more than once and demolished in the case that the last harvest was economically not profitable. They consist of : yard long beans, chili, small chili, mushroom, tomatoes, egg plant, frech beans, cucumber, pumpkin/chajota, swamp cabbage, spinach, melon, watermelon, and blewah .*

13. Produksi hortikultura adalah hasil menurut bentuk produk dari setiap tanaman sayuran, buah-buahan, biofarmaka dan tanaman hias yang diambil berdasarkan luas yang dipanen/tanaman yang menghasilkan pada bulan/triwulan laporan.

14. Data perkebunan besar dikumpulkan oleh BPS setiap bulan secara lengkap (sensus bulanan) dengan sistem surat pos. Khusus untuk tanaman kelapa, cengkeh, dan kapok, datanya diperoleh dari

13. *Horticulture production is the standard production quantity form of vegetable, fruit, medicinal and ornamental plant based on harvested area/the number of production plants reported monthly/quarterly.*

14. *Data on estates are collected by the BPS every month on complete basis through a mailing system. Data on coconut, clove, and kapok, as well as on smallholder plantation, are acquired from the*

AGRICULTURE

Direktorat Jenderal Perkebunan. Data perkebunan rakyat juga diperoleh dari Direktorat Jenderal Perkebunan.

Directorate General of Estates.

15. Penghitungan luas tanaman perkebunan besar adalah pada keadaan akhir tahun dan tidak termasuk yang luasnya kurang dari 5 hektar.
 16. Bentuk produksi perkebunan adalah; karet kering (karet), daun kering (teh dan tembakau), biji kering (kopi dan coklat), kulit kering (kayu manis dan kina), serat kering (rami), bunga kering (cengkeh), refined sugar (tebu dari perkebunan besar), gula mangkok (tebu dari perkebunan rakyat), ekivalen kopra (kopra), biji dan bunga (pala) serta minyak daun (sereh).
 17. Persediaan akhir tahun produksi perkebunan besar bukan merupakan cadangan penyangga (buffer stock).
 18. Data populasi ternak bersumber dari Direktorat Jenderal Peternakan dan Kesehatan Hewan Kementerian Pertanian, sedangkan jumlah pemotongan ternak merupakan hasil Survei Laporan Pemotongan Ternak. Pengumpulan data
15. *Planted areas of estates refer to condition at the end of the year, and exclude areas less than 5 hectares.*
 16. *Production of estates crops are follows: dry rubber (rubber); dry leaves (tea and tobacco); dry beans (coffee and cocoa); dry bark (cassia vera and cinchona); dry fibre (rosella); dry flowers/buds (cloves); refined sugar (sugar cane from estate); cup sugar (sugar cane from smallholders); copra (copra); seeds and buds (nutmeg); and leaf oil (citronella).*
 17. *The production availability of estates at the end of year is not the buffer stock.*
 18. *Data of domestic livestock population are obtain from the Directorate General of Livestock and Animal Health Service, while data on the number of animals slaughtered are based on the quarterly survey conducted by BPS.*

pemotongan ternak dilakukan secara lengkap setiap triwulan di seluruh Rumah Potong Hewan (RPH) dan Tempat Pemotongan Hewan (TPH) yang ada di Indonesia. Pada tahun 2013 jumlah Dokumen RPH/TPH hasil pencacahan yang diolah sebanyak 4.033.

This survey is a complete enumeration on all slaughterhouses and abattoirs in Indonesia. There are 4.033 covered in 2013.

<https://sarmikab.bps.go.id>

ULASAN

DESCRIPTION

Tanaman Pangan

Tidak ada produksi komoditi yang ada pada sub sektor tanaman pangan di Kecamatan Verkam tahun 2016.

Food Crops

There is no commodities of food crops sub sector production in Verkam Subdistrict in 2016.

Tanaman Hortikultura

Tidak ada produksi komoditi yang ada pada sub sektor tanaman hortikultura di Kecamatan Verkam tahun 2016.

Horticulture

There is no commodities of horticulture sub sector production in Verkam Subdistrict in 2016.

Perkebunan

Komoditi tanaman perkebunan yang dicatat di Kecamatan Verkam tahun 2016 yaitu tanaman kakao, kelapa, dan pinang. Produksi tanaman perkebunan yang terbesar adalah tanaman pinang dengan produksi sebesar 92,09 ton. Produksi tanaman kelapa sebanyak 48,59 ton dan kakao sebanyak 9,89 ton.

Estate Crops

The commodities which recorded in Verkam Subdistrict 2016 are cocoa, coconut, dan areca nut. The highest production of estate crops is areca with 92,09 ton. The production of coconut is 48,59 ton and cocoa is 9,89 ton.

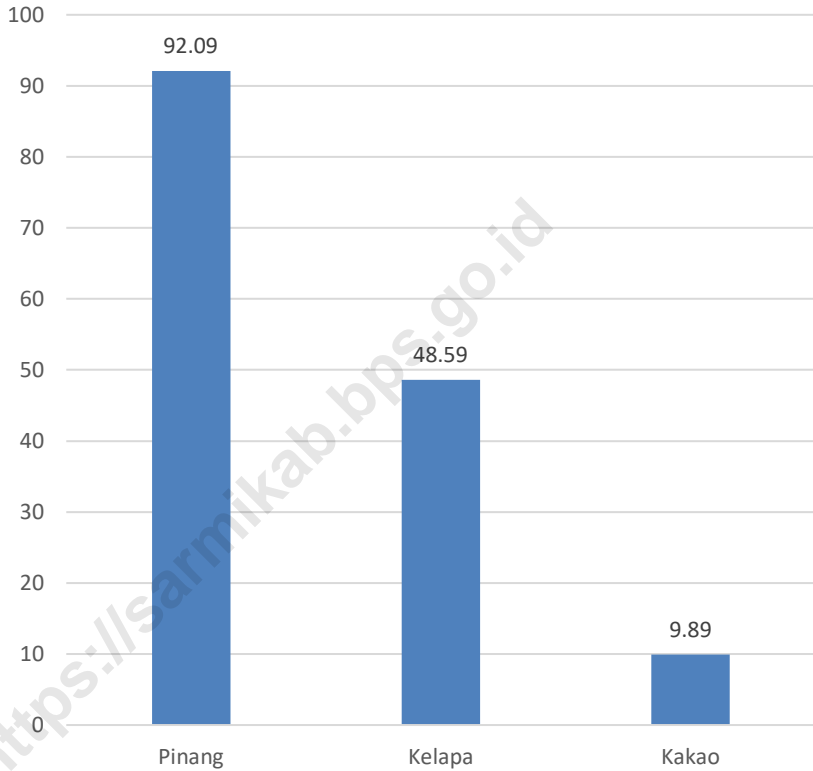
Peternakan

Berdasarkan data Dinas Pertanian dan Peternakan Kabupaten Sarmi, jumlah populasi ternak tahun 2016 di Kecamatan Verkam tercatat sebanyak 87 ekor babi, 29 ekor sapi potong, dan 5 ekor kambing. Untuk populasi unggas, di Kecamatan Verkam tahun 2016 tercatat sebanyak 98 ekor ayam ras dan 67 ekor itik.

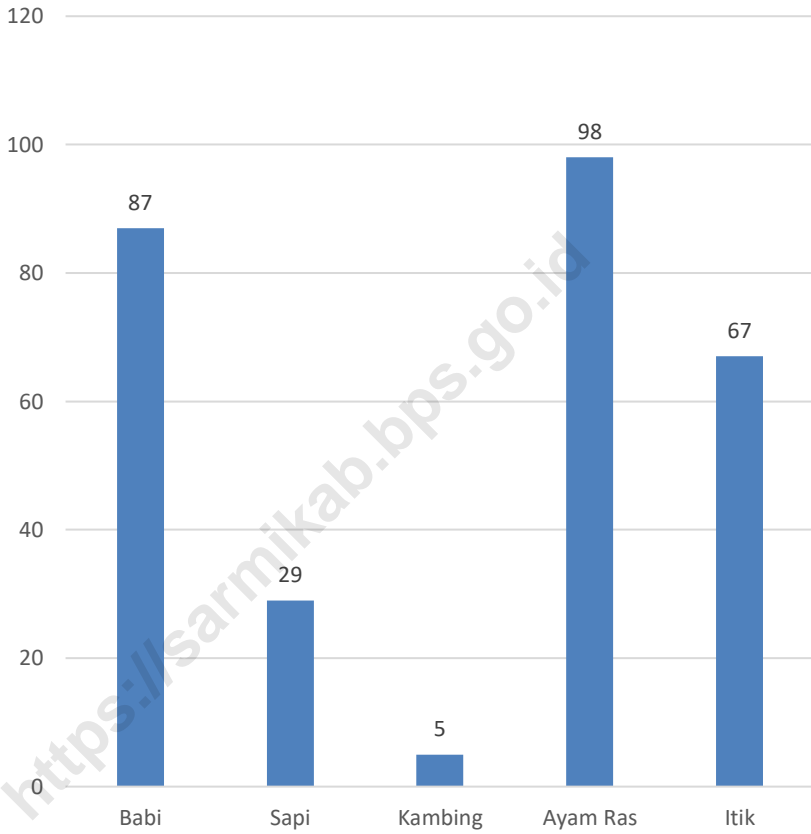
Animal Husbandary

Based on Agricultures and Animal Husbandary Service of Sarmi Regency data, number of animal population 2016 in Verkam Subdistrict are 87 pigs, 29 beef cattles, and 5 goats. For population of poultry, in Verkam Subdistrict 2016 is recorded 98 broiler chickens and 67 ducks.

Gambar 9 Produksi Tanaman Perkebunan (Ton) di Kecamatan Verkam, 2016
Picture Production of Estate Crops (Ton) in Verkam Subdistrict, 2016



Gambar 10 Produksi Ternak (Ekor) di Kecamatan Verkam, 2016
Picture Livestock Population (Heads) in Verkam Subdistrict, 2016



5.1 TANAMAN PANGAN/*FOOD CROPS*

Tabel 5.1.1 Luas Lahan Sawah Menurut Kampung Dan Jenis Pengairan Di Kecamatan Verkam (Ha), 2016
Area Of Wetland By Village And Type Of Irrigation In Verkam Subdistrict (Ha), 2016

	Kampung <i>Village</i>	Irigasi <i>Irrigation</i>	Non Irigasi <i>Non Irrigation</i>	Jumlah <i>Total</i>
	(1)	(2)	(3)	(4)
1	Siaratesa	-	-	-
2	Amsira	-	-	-
3	Angkasa II	-	-	-
4	Kamenawari	-	-	-
5	Nisro	-	-	-
6	Siantoa	-	-	-
	Verkam	0	0	0

Sumber/Source: Dinas Pertanian Kabupaten Sarmi/Agriculture Service of Sarmi Regency

Tabel 5.1.2 Luas Lahan Tegal/Kebun, Ladang/Huma, Dan Lahan Yang Sementara Tidak Diusahakan Menurut Kampung Di Kecamatan Verkam (Ha), 2016
Area Of Dry Field/Garden, Shifting Cultivation, And Temporarily Unused Land By Village In Verkam Subdistrict (Hectar), 2016

	Kampung Village	Tegal/Kebun Dry Field/Garden	Ladang/Huma Shifting Cultivation	Sementara Tidak Diusahakan Temporarily Unused
	(1)	(2)	(3)	(4)
1	Siaratesa	-
2	Amsira	-
3	Angkasa II	-
4	Kamenawari	-
5	Nisro	-
6	Siantoa	-
	Verkam	0	466	466

Sumber/Source: Dinas Pertanian Kabupaten Sarmi/Agriculture Service of Sarmi Regency

Tabel 5.1.3 Luas Panen Dan Produksi Padi Sawah Dan Padi Ladang Menurut Kampung Di Kecamatan Verkam (Ha), 2016
Table **Harvested Area And Production Of Wetland And Dryland Paddy By Village In Verkam Subdistrict (Ha), 2016**

Kampung Village	Padi Sawah Wetland Paddy		Padi Ladang Dryland Paddy	
	Luas Panen (Ha)	Produksi (Ton)	Luas Panen (Ha)	Produksi (Ton)
(1)	(2)	(3)	(4)	(5)
1 Siaratesa	-	-	-	-
2 Amsira	-	-	-	-
3 Angkasa II	-	-	-	-
4 Kamenawari	-	-	-	-
5 Nisro	-	-	-	-
6 Siantoa	-	-	-	-
Verkam	0	0	0	0

Sumber/Source: Dinas Pertanian Kabupaten Sarmi/Agriculture Service of Sarmi Regency

**Tabel 5.1.4 Luas Panen dan Produksi Beberapa Komoditi Menurut
Table Kampung di Kecamatan Verkam (ha), 2016
Harvested Area and Production Some of Comodities by
Village in Verkam Subdistrict (ha), 2016**

Kampung Village	Jagung Maize		Kedelai Soybean	
	Luas Panen (Ha)	Produksi (Ton)	Luas Panen (Ha)	Produksi (Ton)
(1)	(2)	(3)	(4)	(5)
1 Siaratesa	-	-	-	-
2 Amsira	-	-	-	-
3 Angkasa II	-	-	-	-
4 Kamenawari	-	-	-	-
5 Nisro	-	-	-	-
6 Siantoa	-	-	-	-
Verkam	0	0	0	0

Sumber/Source: Dinas Pertanian Kabupaten Sarmi/Agriculture Service of Sarmi Regency

Tabel 5.1.4 Lanjutan
Table Continued

Kampung Village	Kacang Tanah Peanut		Kacang Hijau Mungbean	
	Luas Panen (Ha)	Produksi (Ton)	Luas Panen (Ha)	Produksi (Ton)
(1)	(2)	(3)	(4)	(5)
1 Siaratesa	-	-	-	-
2 Amsira	-	-	-	-
3 Angkasa II	-	-	-	-
4 Kamenawari	-	-	-	-
5 Nisro	-	-	-	-
6 Siantoa	-	-	-	-
Verkam	0	0	0	0

Sumber/Source: Dinas Pertanian Kabupaten Sarmi/Agriculture Service of Sarmi Regency

Tabel 5.1.4 Lanjutan
Table Continued

Kampung Village	Ubi Kayu Cassava		Ubi Jalar Sweet Potato	
	Luas Panen (Ha)	Produksi (Ton)	Luas Panen (Ha)	Produksi (Ton)
(1)	(2)	(3)	(4)	(5)
1 Siaratesa	-	-	-	-
2 Amsira	-	-	-	-
3 Angkasa II	-	-	-	-
4 Kamenawari	-	-	-	-
5 Nisro	-	-	-	-
6 Siantoa	-	-	-	-
Verkam	0	0	0	0

Sumber/Source: Dinas Pertanian Kabupaten Sarmi/Agriculture Service of Sarmi Regency

5.2 HORTIKULTURA/*HORTICULTURE*

Tabel 5.2.1 Luas Panen Tanaman Sayuran Menurut Kampung Dan Jenis Sayuran Di Kecamatan Verkam (ha), 2016
Table 5.2.1 Harvested Area Of Vegetables By Village And Kind Of Vegetables In Verkam Subdistrict (ha), 2016

	Kampung Village	Bawang Merah Shallot	Cabai Chilli	Kentang Potato	Kubis Cabbage	Petsai Chinese Cabbage	Lainnya Others
	(1)	(2)	(3)	(4)	(5)	(6)	(7)
1	Siaratesa	-	-	-	-	-	-
2	Amsira	-	-	-	-	-	-
3	Angkasa II	-	-	-	-	-	-
4	Kamenawari	-	-	-	-	-	-
5	Nisro	-	-	-	-	-	-
6	Siantoa	-	-	-	-	-	-
	Verkam	0	0	0	0	0	0

Sumber/Source: Dinas Pertanian Kabupaten Sarmi/Agriculture Service of Sarmi Regency

Tabel 5.2.2 **Produksi Tanaman Sayuran Menurut Kampung Dan Jenis Sayuran Di Kecamatan Verkam (ton), 2016**
Production Of Vegetables By Village And Kind Of Vegetables In Verkam Subdistrict (ton), 2016

	Kampung Village	Bawang Merah Shallot	Cabai Chilli	Kentang Potato	Kubis Cabbage	Petsai Chinese Cabbage	Lainnya Others
	(1)	(2)	(3)	(4)	(5)	(6)	(7)
1	Siaratesa	-	-	-	-	-	-
2	Amsira	-	-	-	-	-	-
3	Angkasa II	-	-	-	-	-	-
4	Kamenawari	-	-	-	-	-	-
5	Nisro	-	-	-	-	-	-
6	Siantoa	-	-	-	-	-	-
	Verkam	0	0	0	0	0	0

Sumber/Source: Dinas Pertanian Kabupaten Sarmi/Agriculture Service of Sarmi Regency

Tabel 5.2.3 Luas Panen Buah - Buahhan Menurut Kampung Dan Jenis Buah-buahan Di Kecamatan Verkam (Ha), 2016
Harvested Area Of Fruits By Village And Kind Of Fruits In Verkam Subdistrict (Ha), 2016

	Kampung Village	Mangga Mango	Durian Durian	Jeruk Orange	Pisang Banana
	(1)	(2)	(3)	(4)	(5)
1	Siaratesa	-	-	-	-
2	Amsira	-	-	-	-
3	Angkasa II	-	-	-	-
4	Kamenawari	-	-	-	-
5	Nisro	-	-	-	-
6	Sianto	-	-	-	-
	Verkam	0	0	0	0

Sumber/Source: Dinas Pertanian Kabupaten Sarmi/Agriculture Service of Sarmi Regency

Tabel 5.2.3 Lanjutan
Table Continued

	Kampung Village	Pepaya Papaya	Nanas Pineapple	Lainnya Others
	(1)	(2)	(3)	(4)
1	Siaratesa	-	-	-
2	Amsira	-	-	-
3	Angkasa II	-	-	-
4	Kamenawari	-	-	-
5	Nisro	-	-	-
6	Siantoa	-	-	-
	Verkam	0	0	0

Sumber/Source: Dinas Pertanian Kabupaten Sarmi/Agriculture Service of Sarmi Regency

Tabel 5.2.4 Produksi Buah - Buahhan Menurut Kampung dan Jenis Buah-buahan di Kecamatan Verkam (Ton), 2016
Table *Production of Fruits by Village and Kind of Fruits in Verkam Subdistrict (Ton), 2016*

	Kampung Village	Mangga Mango	Durian Durian	Jeruk Orange	Pisang Banana
	(1)	(2)	(3)	(4)	(5)
1	Siaratesa	-	-	-	-
2	Amsira	-	-	-	-
3	Angkasa II	-	-	-	-
4	Kamenawari	-	-	-	-
5	Nisro	-	-	-	-
6	Siantoa	-	-	-	-
	Verkam	0	0	0	0

Sumber/Source: Dinas Pertanian Kabupaten Sarmi/Agriculture Service of Sarmi Regency

Tabel 5.2.4 Lanjutan
Table Continued

	Kampung Village	Pepaya Papaya	Nanas Pineapple	Lainnya Others
	(1)	(2)	(3)	(4)
1	Siaratesa	-	-	-
2	Amsira	-	-	-
3	Angkasa II	-	-	-
4	Kamenawari	-	-	-
5	Nisro	-	-	-
6	Siantoa	-	-	-
	Verkam	0	0	0

Sumber/Source: Dinas Pertanian Kabupaten Sarmi/Agriculture Service of Sarmi Regency

5.3 PERKEBUNAN/*ESTATE CROPS*

Tabel 5.3.1 Luas Area Tanaman Perkebunan Kakao Menurut Kampung Di Kecamatan Verkam (Ha), 2016
Table Area Of Rubber By Village In Verkam Subdistrict (Ha), 2016

	Kampung <i>Village</i>	Luas Area <i>Total Area (Ha)</i>				Jumlah <i>Total</i>
		TBM	TM	TR/TTR	TB	
	(1)	(2)	(3)	(4)	(5)	(6)
1	Siaratesa
2	Amsira
3	Angkasa II
4	Kamenawari
5	Nisro
6	Sianto
Verkam		32,03	28,25	23,98	...	84,26

Sumber/Source: Dinas Perkebunan Kabupaten Sarmi/*Estate Crops Services of Sarmi Regency*

Keterangan/Note:

TM : Tanaman Menghasilkan/*Crop Yield*

TBM : Tanaman Belum Menghasilkan/*Crop Not Yet Yield*

TR/TTR : Tanaman Rusak/Tanaman Tua Rusak/ *Crop Damaged*

TB : Tanaman Baru/*New Crop*

Tabel 5.3.2 Jumlah Petani, Luas Area, Dan Produksi Tanaman Perkebunan Kakao Menurut Kampung Di Kecamatan Verkam, 2016
Number Of Farmer, Area, And Production Of Rubber By Village In Verkam Subdistrict, 2016

	Kampung Village	Jumlah Petani Number of Farmer	Luas Area Total Area (Ha)	Produksi Production (Ton)
	(1)	(2)	(3)	(4)
1	Siaratesa
2	Amsira
3	Angkasa II
4	Kamenawari
5	Nisro
6	Siantoa
	Verkam	216	84,26	9,89

Sumber/Source: Dinas Perkebunan Kabupaten Sarmi/Estate Crops Services of Sarmi Regency

Tabel 5.3.3 Luas Area Tanaman Perkebunan Kelapa Menurut Kampung Di Kecamatan Verkam, 2016
Table *Area Of Coconut By Village In Verkam Subdistrict, 2016*

	Kampung Village	Luas Area Total Area (Ha)				Jumlah Total
		TBM	TM	TR/TTR	TB	
	(1)	(2)	(3)	(4)	(5)	(6)
1	Siaratesa
2	Amsira
3	Angkasa II
4	Kamenawari
5	Nisro
6	Siantoa
Verkam		49,06	64,78	37,66	...	151,5

Sumber/Source: Dinas Perkebunan Kabupaten Sarmi/Estate Crops Services of Sarmi Regency

Keterangan/Note:

- TM : Tanaman Menghasilkan/Crop Yield
 TBM : Tanaman Belum Menghasilkan/Crop Not Yet Yield
 TR/TTR : Tanaman Rusak/Tanaman Tua Rusak/ Crop Damaged
 TB : Tanaman Baru/New Crop

Tabel 5.3.4 Jumlah Petani, Luas Area, Dan Produksi Tanaman Perkebunan Kelapa Menurut Kampung Di Kecamatan Verkam, 2016
Number Of Farmer, Area, And Production Of Coconut By Village In Verkam Subdistrict, 2016

	Kampung Village	Jumlah Petani Number of Farmer	Luas Area Total Area (Ha)	Produksi Production (Ton)
	(1)	(2)	(3)	(4)
1	Siaratesa
2	Amsira
3	Angkasa II
4	Kamenawari
5	Nisro
6	Siantoa
	Verkam	216	151,5	48,59

Sumber/Source: Dinas Perkebunan Kabupaten Sarmi/Estate Crops Services of Sarmi Regency

Tabel 5.3.5 Luas Area Tanaman Perkebunan Pinang Menurut Kampung Di Kecamatan Verkam, 2016
Table *Area Of Areca Nut By Village In Verkam Subdistrict, 2016*

	Kampung Village	Luas Area Total Area (Ha)				Jumlah Total
		TBM	TM	TR/TTR	TB	
	(1)	(2)	(3)	(4)	(5)	(6)
1	Siaratesa
2	Amsira
3	Angkasa II
4	Kamenawari
5	Nisro
6	Siantoa
	Verkam	23,28	18,42	7,38	...	49,0820

Sumber/Source: Dinas Perkebunan Kabupaten Sarmi/Estate Crops Services of Sarmi Regency

Keterangan/Note:

- TM : Tanaman Menghasilkan/Crop Yield
 TBM : Tanaman Belum Menghasilkan/Crop Not Yet Yield
 TR/TTR : Tanaman Rusak/Tanaman Tua Rusak/ Crop Damaged
 TB : Tanaman Baru/New Crop

Tabel 5.3.6 Jumlah Petani, Luas Area, Dan Produksi Tanaman Perkebunan Pinang Menurut Kampung Di Kecamatan Verkam, 2016
Number Of Farmer, Area, And Production Of Areca Nut By Village In Verkam Subdistrict, 2016

	Kampung Village	Jumlah Petani Number of Farmer	Luas Area Total Area (Ha)	Produksi Production (Ton)
	(1)	(2)	(3)	(4)
1	Siaratesa
2	Amsira
3	Angkasa II
4	Kamenawari
5	Nisro
6	Siantoa
	Verkam	216	49,0820	92,09

Sumber/Source: Dinas Perkebunan Kabupaten Sarmi/Estate Crops Services of Sarmi Regency

**Tabel 5.3.7 Luas Area Tanaman Perkebunan Cengkeh Menurut
Kampung Di Kecamatan Verkam, 2016**
Area Of Clove By Village In Verkam Subdistrict, 2016

	Kampung Village	Luas Area Total Area (Ha)				Jumlah Total
		TBM	TM	TR/TTR	TB	
	(1)	(2)	(3)	(4)	(5)	(6)
1	Siaratesa	-	-	-	-	-
2	Amsira	-	-	-	-	-
3	Angkasa II	-	-	-	-	-
4	Kamenawari	-	-	-	-	-
5	Nisro	-	-	-	-	-
6	Sianto	-	-	-	-	-
Verkam		0	0	0	0	0

Sumber/Source: Dinas Perkebunan Kabupaten Sarmi/Estate Crops Services of Sarmi Regency

Keterangan/Note:

- TM : Tanaman Menghasilkan/*Crop Yield*
 TBM : Tanaman Belum Menghasilkan/*Crop Not Yet Yield*
 TR/TTR : Tanaman Rusak/Tanaman Tua Rusak/*Crop Damaged*
 TB : Tanaman Baru/*New Crop*

Tabel 5.3.8 Jumlah Petani, Luas Area, Dan Produksi Tanaman Perkebunan Cengkeh Menurut Kampung Di Kecamatan Verkam, 2016
Number Of Farmer, Area, And Production Of Clove By Village In Verkam Subdistrict, 2016

	Kampung Village	Jumlah Petani Number of Farmer	Luas Area Total Area (Ha)	Produksi Production (Ton)
	(1)	(2)	(3)	(4)
1	Siaratesa	-	-	-
2	Amsira	-	-	-
3	Angkasa II	-	-	-
4	Kamenawari	-	-	-
5	Nisro	-	-	-
6	Siantoa	-	-	-
	Verkam	0	0	0

Sumber/Source: Dinas Perkebunan Kabupaten Sarmi/Estate Crops Services of Sarmi Regency

Tabel 5.3.9 Produktivitas Tanaman Perkebunan di Kabupaten Sarmi, 2013 - 2016
Table *Average of Estate Crops Productivitas in Sarmi Regency, 2013 - 2016*

Tanaman Perkebunan <i>Estate Crops</i>	Produktivitas Productivitas (Kg/Ha)			
	2013	2014	2015	2016
(1)	(2)	(3)	(4)	(5)
Kakao/ <i>Rubber</i>	350,00	350,00	350,00	350,00
Kelapa/ <i>Coconut</i>	750,00	750,00	750,00	750,00
Pinang/ <i>Areca Nut</i>	5 000,00	5 000,00	5 000,00	5 000,00
Cengkeh/ <i>Clove</i>	533,33	500,00	500,00	...

Sumber/*Source*: Dinas Perkebunan Kabupaten Sarmi/*Estate Crops Services of Sarmi Regency*

5.4 PETERNAKAN/ANIMAL HUSBANDRY

Tabel 5.4.1 Populasi Ternak Menurut Jenis Ternak (Ekor) Dan Kampung Di Kecamatan Verkam, 2016
Table *Livestock Population By Type Of Livestock (Heads) And Village In Verkam Subdistrict, 2016*

	Kampung Village	Sapi Cow	Kambing Goat	Babi Pig
	(1)	(2)	(3)	(4)
1	Siaratesa
2	Amsira
3	Angkasa II
4	Kamenawari
5	Nisro
6	Siantoa
	Verkam	29	5	87

Sumber/Source: Kantor Peternakan dan Kesehatan Hewan Sarmi /Animal Husbandry and Care Office of Sarmi Regency

Tabel 5.4.2 Populasi Unggas (Ekor) Menurut Kampung Di Kecamatan Verkam, 2016
Table *Poultry Population (Heads) By Village In Verkam Subdistrict, 2016*

Kampung Village	Ayam Ras Pedaging Broilers	Ayam Petelur Egg Layer Chicken	Ayam Kampung Native Chicken	Itik Duck
(1)	(2)	(3)	(4)	(5)
1 Siaratesa	...	-	-	...
2 Amsira	...	-	-	...
3 Angkasa II	...	-	-	...
4 Kamenawari	...	-	-	...
5 Nisro	...	-	-	...
6 Siantoa	...	-	-	...
Verkam	98	0	0	67

Sumber/Source: Kantor Peternakan dan Kesehatan Hewan Sarmi /Animal Husbandry and Care Office of Sarmi Regency

<https://sarmikab.bps.go.id>

5.5 PERIKANAN/*FISHERY*

Tabel 5.5.1 Jumlah Rumah Tangga Perikanan Tangkap Menurut Desa dan Subsektor di Kecamatan Verkam, 2016 dan 2017
Table *Number Of Fish Capture Households By Village and Subsector In Verkam Subdistrict, 2016 and 2017*

	Desa <i>Village</i>	Perikanan Laut <i>Marine Fisheries</i>		Perairan Umum <i>Inland Water</i>		Jumlah <i>Total</i>	
		2016	2017	2016	2017	2016	2017
	(1)	(2)	(3)	(4)	(5)	(6)	(7)
1	Siaratesa	5	5	-	-	5	5
2	Amsira	7	7	-	-	7	7
3	Angkasa II	-	-	-	-	-	-
4	Kamenawari	-	-	-	-	-	-
5	Nisro	-	-	-	-	-	-
6	Siantoa	-	-	-	-	-	-
	Verkam	12	12	-	-	12	12

Sumber/Source: Dinas Perikanan dan Kelautan Kabupaten Sarmi/ *Fisheries Services of Sarmi Regency*

Tabel 5.5.2 **Produksi Perikanan Tangkap Menurut Desa Dan Subsektor Di Kecamatan Verkam (Ton), 2016 dan 2017**
Production Of Fish Capture By Village And Subsector In Verkam Subdistrict, 2016 and 2017

	Desa Village	Perikanan Laut Marine Fisheries		Perairan Umum Inland Water		Jumlah Total	
		2016	2017	2016	2017	2016	2017
	(1)	(2)	(3)	(4)	(5)	(6)	(7)
1	Siaratesa
2	Amsira
3	Angkasa II
4	Kamenawari
5	Nisro
6	Siantoa
	Verkam

Sumber/Source: Dinas Perikanan dan Kelautan Kabupaten Sarmi/ Fisheries Services of Sarmi Regency

Tabel 5.5.3 Jumlah Rumah Tangga Perikanan Budidaya Menurut Desa Dan Jenis Budidaya Di Kecamatan Verkam, 2017
Number Of Aquaculture Households By Village and Type Of Aquaculture In Verkam Subdistrict, 2017

Kecamatan Subdistrict	Budidaya Laut Marine Culture	Tambak Brackish Water Pond	Kolam Fresh Water Pond	Keramba Cage	Jaring Apung Floating Cage Net	Sawah Paddy Field	Jumlah Total
(1)	(2)	(3)	(4)	(5)	(6)	(7)	(8)
1 Siaratesa
2 Amsira
3 Angkasa II
4 Kamenawari
5 Nisro
6 Siantoa
Verkam

Sumber/Source: Dinas Perikanan dan Kelautan Kabupaten Sarmi/ Fisheries Services of Sarmi Regency

Tabel 5.5.4 **Produksi Perikanan Budidaya Menurut Desa Dan Subsektor Di Kecamatan Verkam, 2017**
Table **Production Of Fish Capture By Village and Subsector In Verkam Subdistrict, 2017**

Kecamatan Subdistrict	Budidaya Laut Marine Culture	Tambak Brackish Water Pond	Kolam Fresh Water Pond	Keramba Cage	Jaring Apung Floating Cage Net	Sawah Paddy Field	Jumlah Total
(1)	(2)	(3)	(4)	(5)	(6)	(7)	(8)
1 Siaratesa	-	-	1	-	-	-	-
2 Amsira	-	-	1	-	-	-	-
3 Angkasa II	-	-	-	-	-	-	-
4 Kamenawari	-	-	-	-	-	-	-
5 Nisro	-	-	1	-	-	-	-
6 Siantoa	-	-	-	-	-	-	-
Verkam	-	-	3	-	-	-	-

Sumber/Source: Dinas Perikanan dan Kelautan Kabupaten Sarmi/ Fisheries Services of Sarmi Regency

Tabel 5.5.5 Jumlah Perahu/Kapal Menurut Kecamatan dan Jenis Kapal di Kabupaten Sarmi, 2017
Number of Fishing Boats by Subdistrict and Type of Boat in Sarmi Regency, 2017

	Kecamatan <i>Subdistrict</i>	Perahu Tanpa Motor <i>Nonpowered Boat</i>	Perahu Motor Tempel <i>Outboard Motorboat</i>	Kapal Motor <i>Inboard Motorboat</i>
	(1)	(2)	(3)	(4)
1	Siaratesa	7	-	-
2	Amsira	5	-	-
3	Angkasa II	-	-	-
4	Kamenawari	-	-	-
5	Nisro	-	-	-
6	Siantoa	-	-	-
	Verkam	12	-	-

Sumber/Source: Dinas Perikanan dan Kelautan Kabupaten Sarmi/ *Fisheries Services of Sarmi Regency*



ENERGI
Energy

BAB
Chapter
6

PENJELASAN TEKNIS

1. Pelanggan adalah individu atau kelompok, baik rumah tangga, perusahaan atau institusi non profit yang membeli listrik dari perusahaan listrik.

TECHNICAL NOTES

1. *Customers are individuals or groups, whether household, company or non-profit institutions that buy electricity supply from electric supply establishment.*

<https://sarmikab.bps.go.id>

ULASAN**DESCRIPTION****Industri**

Jumlah Industri kecil menengah yang terdaftar pada Dinas Perindustrian, Perdagangan, Koperasi dan UKM Kabupaten Sarmi tahun 2017 sebanyak 49 industri. Industri terbanyak di Kabupaten Sarmi adalah industry dalam bidang bengkel yaitu sebanyak 17 industri.

Energi

Produksi Listrik yang dibangkitkan di Kabupaten Sarmi tahun 2016 sebesar 7.107.320 Kwh, yang dialirkan sebesar 6.053.028 Kwh, dan yang dijual sebesar 1.208.244,4 Kwh. Daya yang terpasang tahun 2017 sebesar 5.700 KW.

Jumlah pelanggan listrik PLN di Kabupaten Sarmi hingga tahun 2017 sebanyak 7.539 pelanggan. Pelanggan listrik PLN terdapat di Kecamatan Pantai Barat, Kecamatan Sarmi, Kecamatan Sarmi Timur, Kecamatan Sobey, Kecamatan Verkam, Kecamatan Pantai Timur, Kecamatan Pantai Timur Barat dan Kecamatan Bonggo. Sedangkan Kecamatan lain belum menggunakan listrik.

Jumlah pelanggan listrik PLN di Kecamatan Verkam pada 2017 sebanyak 190 pelanggan.

Industry

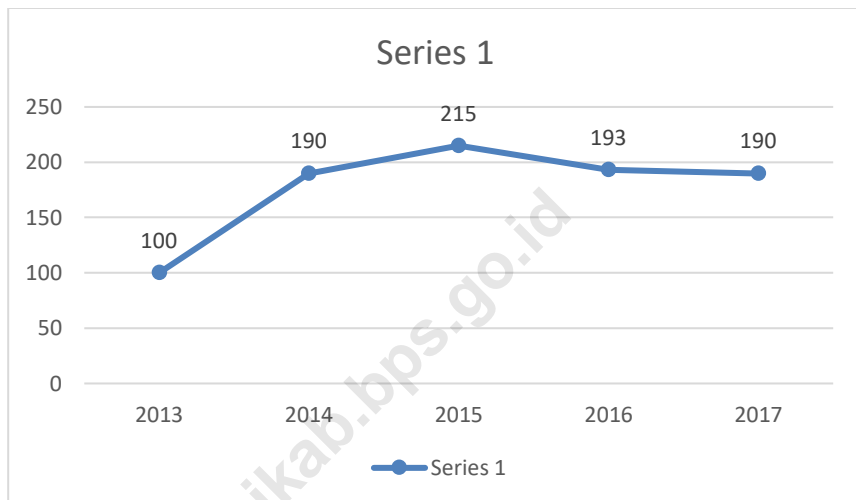
Number of small and middle industries are registered in Industry, Trade, Cooperation and SMI Service of Sarmi Regency in 2017 are 49 industries. Industry in Auto-Repair is the most industry in Sarmi Regency. There are 17 auto-repair in Sarmi Regency.

Energy

Number of electricity produced in Sarmi Regency in 2016 as many as 7.107.320 Kwh are generated, 6.053.028 Kwh are currented, with total electricity sales 1.208.244,4 Kwh. Installed Capacity in 2017 is 5.700 KW.

Number of PLN electric customer in Sarmi Regency until 2017 are 7.539 customers. PLN electric customers in Sarmi Regency are in Pantai Barat Subdistrict, Sarmi Subdistrict, Sarmi Timur Subdistrict, Sobey Subdistrict, Verkam Subdistrict, Pantai Timur Barat Subdistrict, Pantai Timur Subdistrict and Bonggo Subdistrict. Meanwhile PLN service are not available yet in other subdistricts. Number of PLN electric customer in Verkam Subdistrict in 2017 are 190 customers.

Gambar 11 Jumlah Pelanggan Listrik PLN di Kecamatan Verkam, 2013 - 2017
Picture Number of PLN electric customer in Verkam Subdistrict, 2013 - 2017



6.1 ENERGI/ENERGY

Tabel 6.1.1 Daya Terpasang, Produksi, dan Distribusi Listrik PT. PLN (Persero) pada Cabang/Ranting PLN di Kabupaten Sarmi, 2012 - 2017
Installed Capacity, Production, and Distribution of Electricity of State Electricity Company at Branch Level in Sarmi Regency, 2012 – 2017

Tahun Year	Daya Terpasang <i>Installed Capacity (KW)</i>	Produksi Listrik <i>Production (KWh)</i>	Listrik Terjual <i>Electricity Sold (KWh)</i>	Dipakai Sendiri <i>Own Usage (KWh)</i>	Susut/Hilang <i>Shrunked (KWh)</i>
(1)	(2)	(3)	(4)	(5)	(6)
2012	...	6 332 966	4 346 796
2013	...	5 898 640	4 238 000
2014	...	5 863 310	5 257 880
2015	...	6 350 500	5 129 476,7
2016	5000	7 107 320	6 053 028	...	1 208 244.4
2017	5700

Sumber/Source: PLN Wilayah Papua Rayon Sarmi/State Electricity Company Region Papua, Branch Sarmi

Tabel 6.1.2 Jumlah Pelanggan Listrik Menurut Kampung di Kecamatan Verkam, 2012 - 2017
Table Number of Registered Electricity Costumers by Village in Verkam Subdistrict, 2012 – 2017

	Kampung Village	2012	2013	2014	2015	2016	2017
	(1)	(2)	(3)	(4)	(5)	(6)	(7)
1	Siaratesa	-
2	Amsira	-
3	Angkasa II	-
4	Kamenawari	-
5	Nisro	-
6	Siantoa	-
	Verkam	0	100	190	215	193	190

Sumber/Source: PLN Wilayah Papua Rayon Sarmi/State Electricity Company Region Papua, Branch Sarmi

Tabel 6.1.3 Banyaknya Penjualan Listrik dan Persentase Menurut Jenis Pelanggan di Kabupaten Sarmi, 2016
Number of Electricity Sold and Percentage by Type of Customers in Sarmi Regency, 2016

Jenis Pelanggan <i>Type of Costumer</i>	Penjualan Listrik <i>Electric Which Sold</i> (KWH)	Persentase <i>Percentage</i> (%)
(1)	(2)	(3)
Sosial <i>Institution</i>	907 953	15
Rumah Tangga <i>Household</i>	3 631 812	60
Usaha <i>Effort</i>	907 953	15
Industri <i>Industry</i>	423 711,4	7
Kantor <i>Government Office</i>	181 590,6	3
Jumlah <i>Total</i>	6 053 020	100

Sumber/Source: PLN Wilayah Papua Rayon Sarmi/State Electricity Company Region Papua, Branch Sarmi



**TRANSPORTASI DAN
KOMUNIKASI**
*Transportation and
Communication*

BAB
Chapter
7

PENJELASAN TEKNIS

1. **Kantor Pos** adalah tempat pemberi pelayanan komunikasi tertulis dan atau surat elektronik, layanan paket, layanan logistik, layanan transaksi keuangan, dan layanan keagenan pos untuk kepentingan umum. Rumah pos berfungsi sama seperti kantor pos dan kantor pos pembantu, bedanya rumah pos biasanya terletak di daerah terpencil.

TECHNICAL NOTES

1. **Post Office** is a service provider facility of written communication and or electronic mail, parcel service, logistics services, financial transaction services, and postal services to the public. Postal house has the same function as the post office and subsidiary of post office, the difference is that postal house is usually located in remote areas.

<https://sarmikab.bps.go.id>

ULASAN

DESCRIPTION

Perhubungan

Panjang jalan di Kecamatan Verkam pada tahun 2017 mencapai 49,99 km. Jika dirinci menurut pemerintah yang berwenang mengelola jalan, panjang jalan yang dikelola oleh propinsi sepanjang 0 km, dan yang dikelola oleh Kabupaten Sarmi sepanjang 49,99 km.

Transportation

Length of road of Verkam Subdistrict in 2017 along 29,99 km. if specified according to government responsibility to manage the road, the length of road which is managed by province along 0 km, and which managed by Sarmi Regency along 49,99 km.

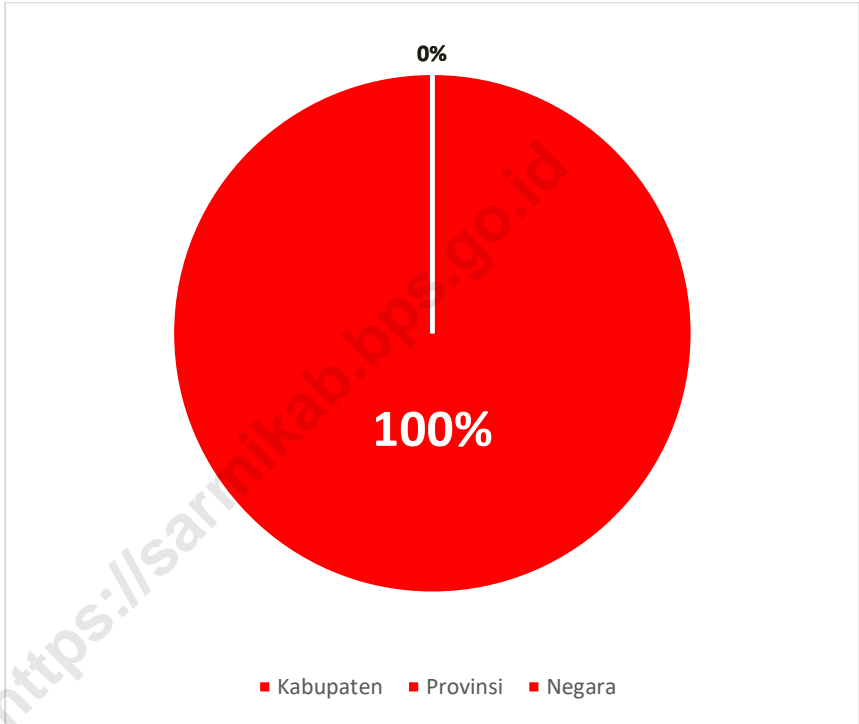
Komunikasi

Pada bidang komunikasi, di kecamatan Verkam tidak terdapat kantor pos.

Communication

In communication sector, in Verkam Subdistrict, there are no a post office.

Gambar 12 **Persentase Panjang Jalan menurut Pemerintahan yang Berwenang Mengelolanya di Kecamatan Verkam, 2017**
Percentage of Length of Road by Level of Government Responsibility in Verkam Subdistrict, 2017



7.1 TRANSPORTASI/ *TRANSPORTATION*

Tabel 7.1.1 Panjang Jalan Menurut Kampung dan Pemerintahan yang Berwenang Mengelolanya di Kecamatan Verkam (km), 2017
Length of Roads by Village and Level of Government Responsibility in Verkam Subdistrict (km), 2017

	Kampung <i>Village</i>	Negara <i>State</i>	Propinsi <i>Province</i>	Kabupaten <i>Regency/City</i>	Jumlah <i>Total</i>
	(1)	(2)	(3)	(4)	(6)
1	Siaratesa
2	Amsira
3	Angkasa II
4	Kamenawari
5	Nisro
6	Siantoa
	Verkam	0	0	49.99	49.99

Sumber/Source : Dinas Pekerjaan Umum Kabupaten Sarmi/*Public Work Services of Sarmi Regency*

Tabel 7.1.2 Panjang Jalan Menurut Kampung dan Pemerintahan yang Berwenang Mengelolanya di Kecamatan Verkam (km), 2017
Table Length of Roads by Village and Level of Government Responsibility in Verkam Subdistrict (km), 2017

	Kampung Village	Aspal Asphalt	Kerikil Gravel	Tanah Earth	Lainnya Others	Jumlah Total
	(1)	(2)	(3)	(4)	(5)	(6)
1	Siaratesa	-	-	...
2	Amsira	-	-	...
3	Angkasa II	-	-	...
4	Kamenawari	-	-	...
5	Nisro	-	-	...
6	Siantoa	-	-	...
	Verkam	0	27,19	22,80	-	49,99

Sumber/Source : Dinas Pekerjaan Umum Kabupaten Sarmi/Public Work Services of Sarmi Regency

Tabel 7.1.3 Panjang Jalan Menurut Kondisi Jalan di Kabupaten Sarmi (Km), 2011-2017
Table Length of Roads by Road Condition in Sarmi Regency (km), 2011-2017

Kondisi Jalan Road Condition	2011	2012	2013	2014	2015	2016	2017
(1)	(2)	(3)	(4)	(5)	(6)	(7)	(8)
Baik/Good	395,88	397,88	399,38	499,23	628,23	-	107,88
Sedang/Moderate	315,00	320,00	347,5	260,63	294,63	-	100,81
Rusak/Damaged	230,00	225,00	205,6	168,73	243,73	-	93,49
Rusak Berat/Badly Damaged	-	-	-	-	13	-	336,08
Jumlah Total	940,88	942,88	952,48	928,59	1 179,6	-	638,26

Sumber/Source : Dinas Pekerjaan Umum Kabupaten Sarmi/Public Work Services of Sarmi Regency

7.2 KOMUNIKASI/*COMMUNICATION*

Tabel 7.2.1 Banyaknya Kantor Pos Menurut Jenis Kantor Pos dan Kecamatan di Kabupaten Sarmi, 2014
Number of Post Office by Type of Post Office and Subdistrict in Sarmi Regency, 2014

Kecamatan <i>Subdistrict</i>	Kantor Pos <i>General Post Office</i>	Kantor Pos Pembantu <i>Auxiliary Post Office</i>	Kantor Pos Desa <i>Village Post Office</i>	Pos Rumah <i>House Post</i>	Pos Desa <i>Village Post</i>
(1)	(2)	(3)	(4)	(5)	(6)
1. Verkam	-	-	-	-	-
Jumlah / Total	0	0	0	0	0

Sumber/Source: Kantor Pos Kabupaten Sarmi/*Post Office of Sarmi Regency*

DATA

MENCERDASKAN BANGSA

Enlighten The Nation

**BADAN PUSAT STATISTIK
KABUPATEN SARMI**
BPS-Statistics of Sarmi Regency



Jl. Kota Baru Petam, Sarmi
Email: bps9419@bps.go.id
Website: <http://sarmikab.bps.go.id>

ISBN 978-602-5703-17-1



9 786025 703171