



Katalog/Catalogue: 1102001.1701060  
ISSN 2598-7127

# KECAMATAN PINO DALAM ANGKA *PINO DISTRICT IN FIGURES* 2024

Volume 17, 2024



**BADAN PUSAT STATISTIK  
KABUPATEN BENGKULU SELATAN  
BPS-STATISTICS BENGKULU SELATAN REGENCY**



Katalog/Catalogue: 1102001.1701060  
ISSN 2598-7127

# **KECAMATAN PINO DALAM ANGKA *PINO DISTRICT IN FIGURES* 2024**

Volume 17, 2024

<https://bengkuluselatankab.bps.go.id>



**BADAN PUSAT STATISTIK  
KABUPATEN BENGKULU SELATAN  
BPS-STATISTICS BENGKULU SELATAN REGENCY**

## **KECAMATAN PINO DALAM ANGKA**

### ***Pino District in Figures***

**2024**

Volume 17, 2024

Katalog/*Catalogue*: 1102001.1701060

ISSN 2598–7127

Nomor Publikasi/*Publication Number*: 17010.24024

Ukuran Buku/*Book Size*: 14,8 cm x 21 cm

Jumlah Halaman/*Number of Pages* : xxviii+121 hal/pages

Penyusun Naskah/*Manuscript Drafter*:

BPS Kabupaten Bengkulu Selatan

*BPS-Statistics Bengkulu Selatan Regency*

Penyunting/*Editor*:

BPS Kabupaten Bengkulu Selatan

*BPS-Statistics Bengkulu Selatan Regency*

Pembuat Kover/*Cover Designer*:

BPS Kabupaten Bengkulu Selatan

*BPS-Statistics Bengkulu Selatan Regency*

Penerbit/*Publisher*:

©BPS Kabupaten Bengkulu Selatan/*BPS-Statistics Bengkulu Selatan Regency*

Sumber Ilustrasi/*Illustration Source*:

[www.canva.com](http://www.canva.com)

[www.freepik.com](http://www.freepik.com)

Dilarang mereproduksi dan/atau menggandakan sebagian atau seluruh isi buku ini untuk tujuan komersial tanpa izin tertulis dari Badan Pusat Statistik Kabupaten Bengkulu Selatan.

*It is prohibited to reproduce and/or duplicate part or all of this book for commercial purpose without permission from BPS-Statistics Bengkulu Selatan Regency.*

**TIM PENYUSUN/COMPILERS**  
**KECAMATAN PINO DALAM ANGKA**  
*Pino District in Figures*  
**2024**

Volume 17, 2024

**Pengarah/Director**

Mohammad Fathan Romdhoni

**Penanggung Jawab/Person in Charge**

Mohammad Fathan Romdhoni

**Penyunting/Editor**

Yayuk Kurnia Ningsih

**Pengolah Data dan Penulis Naskah/Data Processor and Writers**

Alya Azzahra • Guntur Nugroho

**Penata Letak/Layout Designers**

Alya Azzahra • Guntur Nugroho

**Penerjemah/Translators**

Alya Azzahra • Guntur Nugroho



## **KONTRIBUTOR DATA/DATA CONTRIBUTORS**

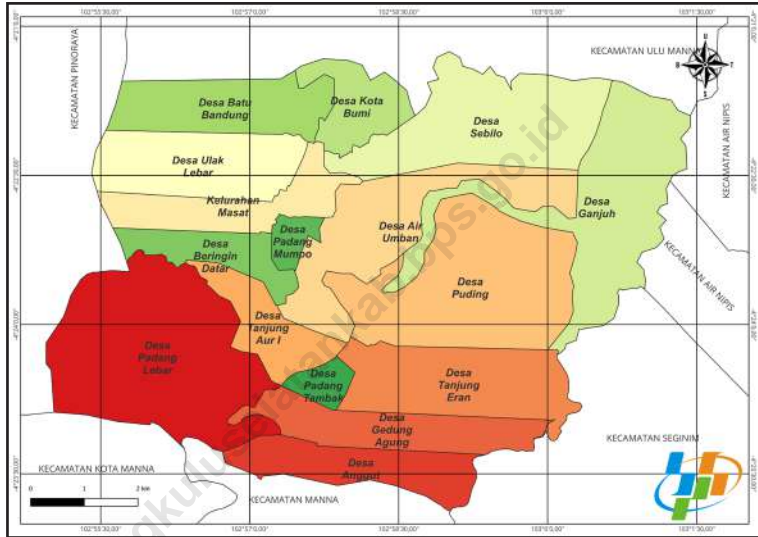
1. Kementerian Agama/*Ministry of Religious Affairs*
2. Kementerian Pendidikan, Kebudayaan, Riset, dan Teknologi/*Ministry of Education, Culture, Research, and Technology*
3. Badan Pusat Statistik/*BPS-Statistics Indonesia*
4. Dinas Komunikasi dan Informatika Kabupaten Bengkulu Selatan/*Regional Communications and Informatics Office of Bengkulu Selatan Regency*
5. Badan Kepegawaian dan Pengembangan Sumber Daya Manusia Kabupaten Bengkulu Selatan/*Regional Civil Service and Human Resources Development Agency of Bengkulu Selatan Regency*
6. Dinas Kesehatan Kabupaten Bengkulu Selatan/*Regional Health Office of Bengkulu Selatan Regency*
7. Dinas Pariwisata Kabupaten Bengkulu Selatan/*Regional Tourism Office of Bengkulu Selatan Regency*
8. Dinas Kependudukan dan Pencatatan Sipil Kabupaten Bengkulu Selatan/*Regional Population and Civil Registry Office of Bengkulu Selatan Regency*
9. Pemerintah Kecamatan Pino/*Pino District Government*





# PETA WILAYAH KECAMATAN PINO

## MAP OF PINO DISTRICT





**KEPALA BPS KABUPATEN BENGKULU SELATAN**  
**HEAD OF BPS-STATISTICS BENGKULU SELATAN REGENCY**



**MOHAMMAD FATHAN ROMDHONI**



## KATA PENGANTAR

Puji Syukur kami panjatkan ke hadirat Tuhan Yang Maha Esa, karena BPS Kabupaten Bengkulu Selatan dapat menerbitkan publikasi tahunan “Kecamatan Pino Dalam Angka 2024”. Disadari bahwa publikasi ini belum sepenuhnya memenuhi harapan pihak pengguna data khususnya para perencana, namun diharapkan dapat membantu melengkapi penyusunan rencana pembangunan di Kabupaten Bengkulu Selatan.

Publikasi ini dapat terwujud berkat kerja sama dan bantuan dari berbagai pihak termasuk diantaranya instansi pemerintah. Kepada semua pihak yang telah memberikan bantuan, disampaikan penghargaan dan terima kasih yang sebesar-besarnya.

Kami sadar bahwa dalam proses penyusunan publikasi ini masih terdapat banyak kekurangan. Untuk perbaikan publikasi ini, tanggapan dan saran yang bersifat konstruktif dari para pengguna data sangat diharapkan.

Kota Manna, September 2024  
Kepala BPS  
Kabupaten Bengkulu Selatan



**MOHAMMAD FATHAN ROMDHONI**

## **PREFACE**

*We express our gratitude to the presence of Almighty God, because BPS Statistics Bengkulu Selatan Regency was able to publish the annual publication "Pino District in Figures 2024". It is realized that this publication does not fully meet the expectations of data users, especially planners, but it is hoped that it can help complete the preparation of development plans in Bengkulu Selatan Regency.*

*This publication can be realized thanks to the cooperation and assistance of various parties including government agencies. To all parties who have provided assistance, we express our deepest appreciation and gratitude.*

*We are aware that in the process of compiling this publication there are still many shortcomings. To improve this publication, constructive responses and suggestions from data users are highly expected.*

*Kota Manna, September 2024  
Head of BPS-Statistics  
Bengkulu Selatan Regency*



**MOHAMMAD FATHAN ROMDHONI**

**DAFTAR ISI/CONTENTS**  
**KECAMATAN PINO DALAM ANGKA**  
*Pino District in Figures*  
**2024**  
 Volume 17, 2024

	Halaman <i>Page</i>
Kata Pengantar/ <i>Preface</i> .....	xi
Daftar Isi/ <i>Contents</i> .....	xiii
Daftar Tabel/ <i>List of Tables</i> .....	xv
Daftar Gambar/ <i>List of Figures</i> .....	xxiii
Penjelasan Umum/ <i>Explanatory Notes</i> .....	xxv
Daftar Singkatan/ <i>List of Abbreviation</i> .....	xxvii
1. Geografi/ <i>Geography</i> .....	1
2. Pemerintahan/ <i>Government</i> .....	11
3. Penduduk/ <i>Population</i> .....	21
4. Sosial dan Kesejahteraan Rakyat/ <i>Social and Welfare</i> .....	31
5. Pertanian/ <i>Agriculture</i> .....	75
6. Pariwisata, Transportasi, dan Komunikasi/ <i>Tourism, Transportation, and Communication</i> .....	89
7. Perbankan, Koperasi, dan Perdagangan/ <i>Banking, Cooperative, and Trade</i> .....	109
Daftar Pustaka/ <i>Bibliography</i> .....	121





## DAFTAR TABEL/LIST OF TABLES

Tabel Table		Halaman Page
<b>1.</b>	<b>GEOGRAFI/GEOGRAPHY</b>	
1.1	Luas Daerah Menurut Desa/Kelurahan di Kecamatan Pino (km <sup>2</sup> ), 2024 <i>Total Area by Villages/Kelurahan in Pino District (sq.km), 2024.....</i>	8
1.2	Jarak ke Ibu Kota Kecamatan dan ke Ibu Kota Kabupaten Menurut Desa/Kelurahan di Kecamatan Pino (km), 2024 <i>Distance to the District Capital and to the Regency Capital by Villages/Kelurahan in Pino District (km), 2024.....</i>	9
<b>2.</b>	<b>PEMERINTAHAN/GOVERNMENT</b>	
<b>2.1</b>	<b>WILAYAH ADMINISTRATIF ADMINISTRATIVE AREA</b>	
2.1.1	Jumlah Rukun Warga (RW) dan Rukun Tetangga (RT)/Dusun Menurut Desa/Kelurahan di Kecamatan Pino, 2023 <i>Number of Rukun Warga and Rukun Tetangga/Dusun by Villages/ Kelurahan in Pino District, 2023 .....</i>	18
<b>2.2</b>	<b>SUMBER DAYA MANUSIA HUMAN RESOURCES</b>	
2.2.1	Jumlah Pegawai Negeri Sipil Menurut Pemerintah Daerah dan Jenis Kelamin di Kecamatan Pino (orang), 2024 <i>Number of Civil Servants by Local Government and Sex in Pino District (person), 2024 .....</i>	19
<b>3.</b>	<b>PENDUDUK/POPULATION</b>	
3.1	Penduduk, Distribusi Persentase Penduduk, Kepadatan Penduduk, Rasio Jenis Kelamin Penduduk Menurut Desa/Kelurahan di Kecamatan Pino, 2023 <i>Population, Percentage Distribution of Population, Population Density, and Population Sex Ratio by Villages/Kelurahan in Pino District, 2023.....</i>	28

Tabel Table	Halaman Page	
3.2	Jumlah Penduduk Menurut Jenis Disabilitas di Kecamatan Pino (orang), 2021-2023 <i>Population by Type of Disability in Pino District (person), 2021-2023 ..</i>	30
<b>4.</b>	<b>SOSIAL DAN KESEJAHTERAAN RAKYAT/SOCIAL AND WELFARE</b>	
<b>4.1</b>	<b>PENDIDIKAN EDUCATION</b>	
4.1.1	Banyaknya Desa/Kelurahan yang Memiliki Fasilitas Sekolah Menurut Tingkat Pendidikan di Kecamatan Pino, 2024 <i>Number of Villages/Kelurahan Having Educational Facilities by Educational Level in Pino District, 2024 .....</i>	54
4.1.2	Jumlah Sekolah Menurut Tingkat Pendidikan di Kecamatan Pino, 2023/2024 <i>Number of Schools by Educational Level in Pino District, 2023/2024 ...</i>	55
4.1.3	Jumlah Guru Menurut Tingkat Pendidikan di Kecamatan Pino (orang), 2023/2024 <i>Number of Teachers by Educational Level in Pino District (person), 2023/2024 .....</i>	56
4.1.4	Jumlah Murid Menurut Tingkat Pendidikan di Kecamatan Pino (orang), 2023/2024 <i>Number of Pupils by Educational Level in Pino District (person), 2023/2024 .....</i>	57
<b>4.2</b>	<b>KESEHATAN HEALTH</b>	
4.2.1	Banyaknya Desa/Kelurahan yang Memiliki Sarana Kesehatan Menurut Jenis Sarana Kesehatan di Kecamatan Pino, 2021 <i>Number of Villages/Kelurahan Having Healthcare Facilities by Type of Healthcare Facilities in Pino District, 2021 .....</i>	58
4.2.2	Jumlah Fasilitas Kesehatan Menurut Jenis Fasilitas Kesehatan di Kecamatan Pino, 2021-2023 <i>Number of Healthcare Facilities by Type of Healthcare Facilities in Pino District, 2021-2023 .....</i>	59

Tabel Table	Halaman Page	
4.2.3	Jumlah Tenaga Kesehatan Menurut Jenis Tenaga Kesehatan di Kecamatan Pino (orang), 2021-2023 <i>Number of Health Workers by Type of Health Workers in Pino District (person), 2021-2023</i> .....	60
4.2.4	Jumlah Kelahiran Menurut Jenis Kelamin dan Status Kelahiran di Kecamatan Pino, 2021- 2023 <i>Number of Births According to Sex and Birth Status in Pino District, 2021-2023</i> .....	61
4.2.5	Persentase Bayi Baru Lahir Mendapat Inisiasi Menyusui Dini (IMD) dan Pemberian ASI Eksklusif Pada Bayi di Bawah Usia 6 Bulan di Kecamatan Pino, 2021 - 2023 <i>Percentage of Newborns Receiving Early Initiation of Breastfeeding and Exclusive Breastfeeding for Infant Under 6 Months of Age in Pino District, 2021 - 2023</i> .....	62
4.2.6	Persentase Balita Berdasarkan Status Gizi di Kecamatan Pino, 2022 dan 2023 <i>Percentage of Children Under Five Years by Nutritional Status in Pino District, 2022 and 2023</i> .....	63
<b>4.3</b>	<b>PERUMAHAN DAN LINGKUNGAN</b> <b>HOUSING AND ENVIRONMENT</b>	
4.3.1	Banyaknya Desa/Kelurahan Menurut Sumber Air Minum Sebagian Besar Keluarga di Kecamatan Pino, 2021 <i>Number of Villages/Kelurahan by Drinking Water Source of Majority Family in Pino District, 2021</i> .....	64
4.3.2	Banyaknya Keluarga Menurut Desa/Kelurahan dan Jenis Pengguna Listrik di Kecamatan Pino, 2021 <i>Number of Family by Villages/Kelurahan and Type of Electricity Consumer in Pino District, 2021</i> .....	65
4.3.3	Banyaknya Desa/Kelurahan Menurut Sumber Penerangan Jalan Utama Desa/Kelurahan di Kecamatan Pino, 2021 <i>Number of Villages/Kelurahan by Source of Villages/Kelurahan's Main Street Illumination in Pino District, 2021</i> .....	66

Tabel Table	Halaman Page	
4.3.4	Banyaknya Desa/Kelurahan Menurut Penggunaan Fasilitas Tempat Buang Air Besar Sebagian Besar Keluarga di Kecamatan Pino, 2021 <i>Number of Villages/Kelurahan by Toilet Facility Used by Majority Family in Pino District, 2021</i> .....	67
4.3.5	Banyaknya Desa/Kelurahan Menurut Jenis Bahan Bakar untuk Memasak yang Digunakan Sebagian Besar Keluarga di Kecamatan Pino, 2021 <i>Number of Villages/Kelurahan by Type of Cooking Fuel Used by Majority Family in Pino District, 2021</i> .....	68
<b>4.4</b>	<b>AGAMA DAN SOSIAL LAINNYA</b> <b>RELIGION AND OTHER SOCIAL AFFAIRS</b>	
4.4.1	Jumlah Tempat Peribadatan Menurut Desa/Kelurahan di Kecamatan Pino, 2023 <i>Number of Worship Places by Villages/Kelurahan in Pino District, 2023</i> .....	69
4.4.2	Jumlah Desa terdampak Bencana berdasarkan Jenis Bencana Alam di Kecamatan Pino, 2021 <i>Number of Village/Kelurahan Affected by Disaster by Type of Natural Disaster Events in Pino District, 2021</i> .....	70
4.4.3	Keberadaan Fasilitas/Upaya Antisipasi/Mitigasi Bencana Alam Menurut Desa/Kelurahan di Kecamatan Pino, 2021 <i>Existence of Facilities/Efforts for Anticipation/Mitigation of Natural Disasters by Villages/Kelurahan in Pino District, 2021</i> .....	71
4.4.4	Banyaknya Desa/Kelurahan yang Memiliki Kelompok Kegiatan Olahraga Menurut Jenis Olahraga dan Ketersediaan Fasilitas/Lapangan Olahraga di Kecamatan Pino, 2021 <i>Number of Villages/Kelurahan Having Sport Activities Groups by Type of Sport and Availability of Sport Facilities/Fields in Pino District, 2021</i> .....	73

**5. PERTANIAN/AGRICULTURE**

5.1 Luas Panen Tanaman Sayuran dan Buah-buahan Semusim Menurut Jenis Tanaman di Kecamatan Pino (ha), 2020–2023  
*Harvested Area of Annual Vegetables and Fruits by Kind of Plant in Pino District (ha), 2020–2023* ..... 83

5.2 Produksi Tanaman Sayuran dan Buah-buahan Semusim Menurut Jenis Tanaman di Kecamatan Pino (kuintal), 2020–2023  
*Production of Annual Vegetables and Fruits by Kind of Plant in Pino District (quintal), 2020–2023*..... 84

5.3 Luas Panen Tanaman Biofarmaka Menurut Jenis Tanaman di Kecamatan Pino (m<sup>2</sup>), 2023  
*Harvested Area of Medicinal Plants by Kind of Plant in Pino District (sq.m), 2023*..... 85

5.4 Produksi Tanaman Biofarmaka Menurut Jenis Tanaman di Kecamatan Pino (kg), 2023  
*Production of Medicinal Plants by Kind of Plant in Pino District (kg),2023*..... 86

5.5 Produksi Buah-Buahan dan Sayuran Tahunan Menurut Jenis Tanaman di Kecamatan Pino (kuintal), 2020–2023  
*Production of Perennial Fruits and Vegetables by Kind of Plant in Pino District (quintal), 2020–2023*..... 87

**6. PARIWISATA, TRANSPORTASI, DAN KOMUNIKASI/TOURISM, TRANSPORTATION, AND COMMUNICATION**

**6.1 PARIWISATA  
TOURISM**

6.1.1 Jumlah Sarana Akomodasi Menurut Desa/Kelurahan dan Jenis Akomodasi di Kecamatan Pino, 2021  
*Number of Accomodation Facilities by Villages/Kelurahan and Type of Accomodation in Pino District, 2021* ..... 98

Tabel Table	Halaman Page
6.1.2	Daftar Objek Wisata Menurut Status Pengelolaan di Kecamatan Pino, 2023 <i>List of Tourist Attractions by Management Status in Pino District, 2023</i> ..... 99
<b>6.2</b>	<b>TRANSPORTASI</b> <b>TRANSPORTATION</b>
6.2.1	Prasarana dan Sarana Transportasi Antardesa/Kelurahan Menurut Desa/Kelurahan di Kecamatan Pino, 2021 <i>Inter-Villages/Kelurahan Transportation Infrastructure and Facilities by Villages/Kelurahan in Pino District, 2021</i> ..... 100
<b>6.3</b>	<b>KOMUNIKASI</b> <b>COMMUNICATION</b>
6.3.1	Keberadaan Kantor Pos/Pos Pembantu/Rumah Pos, Pos Keliling, dan Perusahaan/Agen Jasa Ekspedisi Swasta Menurut Desa/Kelurahan di Kecamatan Pino, 2021 <i>Number of Post Office/ Subsidiary of Post Office, Mobile Portal Service, Private Expedition Service Company by Villages/Kelurahan in Pino District, 2021</i> ..... 102
6.3.2	Kekuatan Sinyal Telepon Seluler dan Jenis Sinyal Internet Telepon Seluler Menurut Desa/Kelurahan di Kecamatan Pino, 2021 <i>The Strength of Cellular Phone Signal and Cellular Telephone Internet Signal Types by Villages/Kelurahan in Pino District, 2021</i> ..... 103
6.3.3	Jumlah Menara Base Transceiver Station (BTS) Menurut Desa/ Kelurahan dan Jenis Operator di Kecamatan Pino, 2023 <i>Number of Base Transceiver Station (BTS) Towers by Villages/ Kelurahan and Type of Operator in Pino District, 2023</i> ..... 104
6.3.4	Kekuatan Sinyal dan Jenis Sinyal Menurut Desa/ Kelurahan dan Jenis Operator di Kecamatan Pino, 2023 <i>The Strength of Signal and Signal Type by Villages/Kelurahan and Type of Operator in Pino District, 2023</i> ..... 106

<b>7.</b>	<b>PERBANKAN, KOPERASI, DAN PERDAGANGAN/BANKING, COOPERATIVE, AND TRADE</b>	
7.1	Keberadaan Lembaga Keuangan Bank Menurut Desa/ Kelurahan dan Jenis Bank di Kecamatan Pino, 2021 <i>Existence of Bank by Villages/Kelurahan and Type of Bank in Pino District, 2021</i> .....	116
7.2	Keberadaan Koperasi Aktif Menurut Menurut Desa/ Kelurahan dan Jenis Koperasi di Kecamatan Pino, 2021 <i>Existence of Cooperative by Villages/Kelurahan and Type of Cooperative in Pino District, 2021</i> .....	117
7.3	Banyaknya Sarana Perdagangan Menurut Desa/Kelurahan dan Jenis Sarana Perdagangan di Kecamatan Pino, 2021 <i>Number of Trade Facilities by Villages/Kelurahan and Type of Trade Facilities in Pino District, 2021</i> .....	119

<https://bengkulselata.kemendagri.go.id>





## DAFTAR GAMBAR/LIST OF FIGURES

Gambar Figure		Halaman Page
1.1	Luas Wilayah Desa/ Kelurahan di Kecamatan Pino (km <sup>2</sup> ), 2024 <i>Total Area by Villages/Kelurahan in Pino District Area (sq.km), 2024 ...</i>	6
1.2	Jarak ke Ibukota Kabupaten Menurut Desa/ Kelurahan di Kecamatan Pino (km), 2024 <i>Distance to the Regency Capital by Village/Kelurahan in Pino District (km), 2024.....</i>	7
2.1	Jumlah Rukun Tetangga (RT)/Dusun Menurut Desa/Kelurahan di Kecamatan Pino, 2023 <i>Number of Rukun Tetangga/Dusun by Villages/Kelurahan in Pino District, 2023.....</i>	16
2.2	Jumlah Pegawai Negeri Sipil Menurut Pemerintah Daerah dan Jenis Kelamin di Kecamatan Pino (orang), 2024 <i>Number of Civil Servants by Local Government and Sex in Pino District (person), 2024.....</i>	17
3.1	Jumlah Penduduk Menurut Desa/Kelurahan di Kecamatan Pino (jiwa), 2023 <i>Population by Village/Kelurahan in Pino District (person), 2023 .....</i>	26
3.2	Jumlah Penduduk Menurut Jenis Disabilitas di Kecamatan Pino (jiwa), 2023 <i>Population by Type of Disability in Pino District (person), 2023 .....</i>	27
4.1	Jumlah Sekolah Menurut Tingkat Pendidikan di Kecamatan Pino, 2023/2024 <i>Number of Schools by Educational Level in Pino District, 2023/2024 ...</i>	52
4.2	Jumlah Tenaga Kesehatan Menurut Jenis Tenaga Kesehatan di Kecamatan Pino (orang), 2021-2023 <i>Number of Health Workers by Type of Health Workers in Pino District (person), 2021-2023.....</i>	53
5.1	Produksi Buah–Buahan Tahunan Menurut Jenis Tanaman di Kecamatan Pino (kuintal), 2023 <i>Production of Perennial Fruits by Kind of Plant in Pino District (quintal), 2023.....</i>	81

Gambar Figure		Halaman Page
5.2	Produksi Tanaman Biofarmaka Menurut Jenis Tanaman di Kecamatan Pino (kg), 2023 <i>Production of Medicinal Plants by Kind of Plant in Pino District            (kg),2023</i> .....	82
6.1	Jumlah Desa/Kelurahan berdasarkan Keberadaan Angkutan Umum di Kecamatan Pino, 2021 <i>Number of Villages/Kelurahan by Availability Status of Public            Transportation in Pino District, 2021</i> .....	96
6.2	Jumlah Desa/Kelurahan berdasarkan Jenis Sinyal Internet Telepon Seluler di Kecamatan Pino, 2021 <i>Number of Villages/Kelurahan by Type of Internet Celluler in Pino            District, 2021</i> .....	97
7.1	Banyaknya Sarana Perdagangan Menurut Jenis Sarana Perdagangan di Kecamatan Pino, 2021 <i>Number of Trade Facilities by Type of Trade Facilities in Pino District,            2021</i> .....	115

## PENJELASAN UMUM/EXPLANATORY NOTES

Tanda-tanda, satuan-satuan, dan singkatan-singkatan yang digunakan dalam publikasi ini adalah sebagai berikut:

*Symbols, measurement units, and acronyms which are used in this publication, are as follows:*

### 1. TANDA-TANDA/SYMBOLS

Tidak ada atau nol /Null or zero .....	: -
Tanda desimal/Decimal point .....	: ,
Tanda titik atau pemisah ribuan/Dot point or thousands separator ...	: .

### 2. SATUAN/UNITS

hektare (ha)/hectare (ha) .....	: 10.000 m <sup>2</sup>
kilometer (km)/kilometres (km) .....	: 1.000 meter/meters (m)
kuintal/quintal .....	: 100 kg
KWh .....	: 1.000 Watt hour
liter (untuk beras)/litre (for rice) .....	: 0,80 kg
ton .....	: 1.000 kg

Satuan lain: buah, butir, batang, jam, menit, persen (%).

*Other units: unit, pieces, bar, hour, minute, percent (%).*

Perbedaan angka di belakang koma disebabkan oleh pembulatan angka.

*The difference in decimal numbers is caused by rounding.*



## DAFTAR SINGKATAN/LIST OF ABBREVIATION

TK	: Taman Kanak-Kanak/ <i>Kindergarten</i>
SD	: Sekolah Dasar/ <i>Elementary Schools</i>
SMP	: Sekolah Menengah Pertama/ <i>Junior High Schools</i>
SMA	: Sekolah Menengah Atas / <i>Senior High Schools</i>
SMK	: Sekolah Menengah Kejuruan/ <i>Vocational High Schools</i>
RA	: Raudhatul Athfal
MI	: Madrasah Ibtidaiyah
MTs	: Madrasah Tsanawiyah
MA	: Madrasah Aliyah
IMD	: Inisiasi Menyusui Dini/ <i>Early Initiation of Breastfeeding</i>
ASI	: Air Susu Ibu/ <i>Breast Milk</i>
BB	: Berat Badan/ <i>Body Weight</i>
TB	: Tinggi Badan/ <i>Body Height</i>
SD	: Standar Deviasi/ <i>Standard Deviation</i>
U	: Umur/ <i>Age</i>
RT	: Rukun Tetangga
RW	: Rukun Warga
PNS	: Pegawai Negeri Sipil/ <i>Civil Servant</i>
BTS	: <i>Base Transceiver Station</i>
H3I	: Hutchison 3 Indonesia



# 01

## GEOGRAFI GEOGRAPHY



Luas Wilayah Kecamatan Pino ( km<sup>2</sup> )  
Total Area of Pino District ( sq.km )

# 93,89

16 Desa/ Kelurahan  
16 Villages/ Kelurahan

Desa/kelurahan dengan Jarak Terjauh  
ke Ibu Kota Kabupaten (km)

*Villages/Kelurahan with The Furthest Distance  
to the Regency Capital (km)*



18

Desa Anggut  
Anggut Villages



5

Desa Padang Lebar  
Padang Lebar Villages

Desa/kelurahan dengan Jarak Terdekat  
ke Ibu Kota Kabupaten (km)

*Villages/Kelurahan with The Nearest Distance  
to the Regency Capital (km)*

Sumber/Source :

Pemerintah Kecamatan Pino  
Pino District Government





**PENJELASAN TEKNIS**

1. Ibu kota kecamatan adalah wilayah desa/kelurahan dimana kantor pusat pemerintahan kecamatan berada atau desa/kelurahan lainnya yang ditetapkan peraturan perundang-undangan sebagai ibu kota kecamatan.
2. Luas daerah desa/kelurahan adalah besarnya cakupan wilayah dari desa/kelurahan dalam satuan kilometer persegi yang mengacu pada surat keputusan pembentukan desa.
3. Jarak ke ibu kota kecamatan adalah perkiraan jarak yang dihitung dari kantor desa/kelurahan ke kantor kecamatan yang dinyatakan dalam kilometer (km).
4. Jarak ke ibu kota kabupaten adalah perkiraan jarak yang dihitung dari kantor desa/kelurahan ke kantor bupati yang dinyatakan dalam kilometer (km).

**TECHNICAL NOTES**

1. *District capital is a village/kelurahan where the district government office is located or another village/kelurahan that is designated by statutory regulations as district capital.*
2. *The area of a village/kelurahan is the size of the area covered by a village/kelurahan in square kilometers which refers to the village establishment decree.*
3. *Distance to the district capital is the estimated distance calculated from the village/kelurahan office to the district office expressed in kilometers (km).*
4. *Distance to the regency capital is the estimated distance calculated from the village/kelurahan office to the regent's office expressed in kilometers (km).*



**ULASAN**

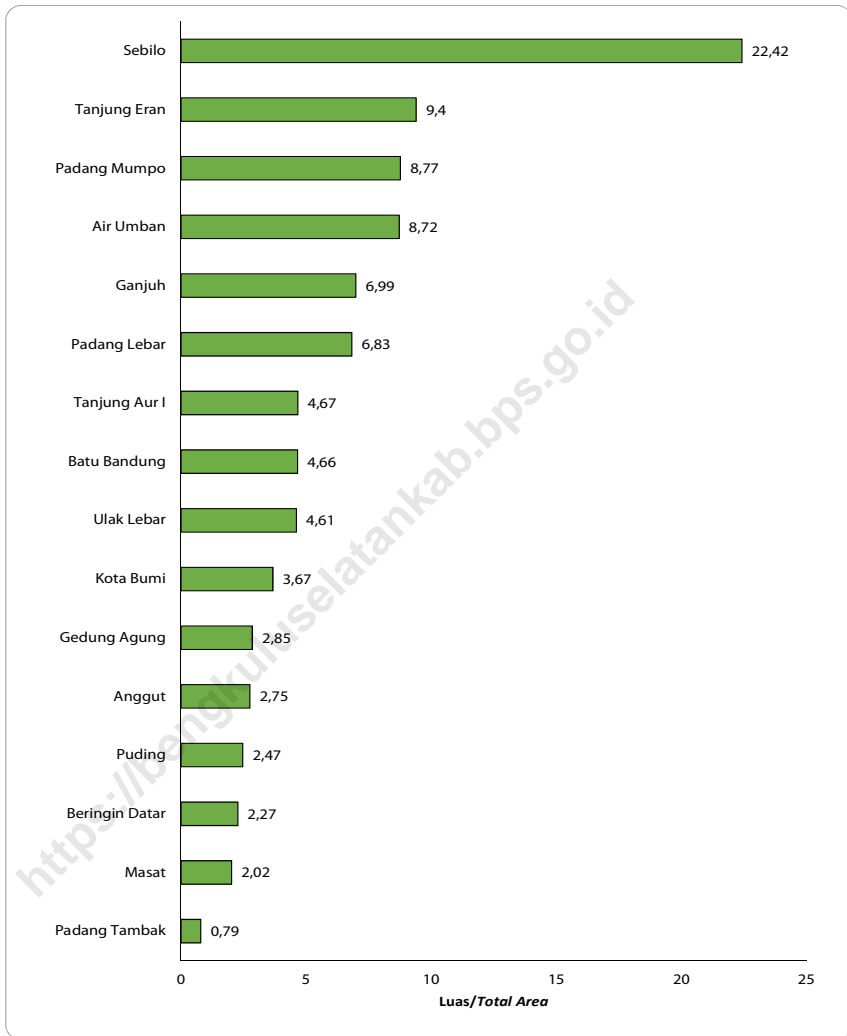
Kecamatan Pino merupakan salah satu kecamatan di Kabupaten Bengkulu Selatan dengan jumlah desa/kelurahan sebanyak 16 desa/kelurahan. Luas Kecamatan Pino adalah 93,89 km<sup>2</sup>.

Wilayah di Kecamatan Pino yang memiliki luas terbesar adalah Desa Sebito yakni sebesar 22,42 km<sup>2</sup> atau sebesar 23,88 persen dari luas Kecamatan Pino. Sementara wilayah terkecil adalah Desa Padang Tambak yakni sebesar 0,79 km<sup>2</sup> atau sebesar 0,84 persen dari luas Kecamatan Pino.

**DESCRIPTION**

*Pino District is one of the districts in Bengkulu Selatan Regency with a total of 16 villages/kelurahan. The area of Pino District is 93.89 sq.km.*

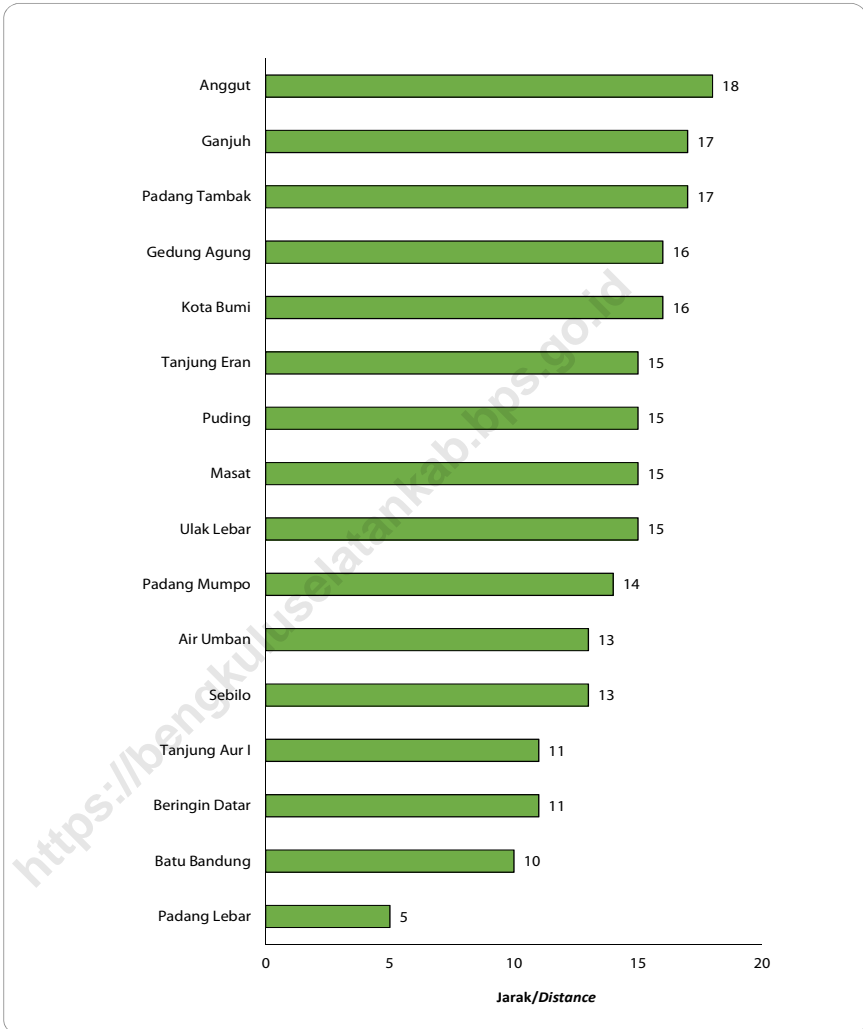
*The area in the Pino District which has the largest area is Sebito Village, which is 22.42 sq.km or 23.88 percent of the area of Pino District. While the smallest area are Padang Tambak Village which is 0.79 sq.km or 0.84 percent of the area of Pino District.*



Sumber/Source: Pemerintahan Kecamatan Pino/Pino District Government

**Gambar** 1.1  
**Figure**

**Luas Wilayah Desa/ Kelurahan di Kecamatan Pino (km<sup>2</sup>), 2024**  
**Total Area by Villages/Kelurahan in Pino District Area (sq.km), 2024**



Sumber/Source: Pemerintahan Kecamatan Pino/Pino District Government

**Gambar** 1.2  
**Figure**

**Jarak ke Ibu Kota Kabupaten Menurut Desa/Kelurahan di Kecamatan Pino (km), 2024**  
**Distance to the Regency Capital by Village/Kelurahan in Pino District (km), 2024**

**Tabel**  
**Table** 1.1

**Luas Daerah Menurut Desa/Kelurahan di Kecamatan Pino (km<sup>2</sup>), 2024**  
**Total Area by Villages/Kelurahan in Pino District (sq.km), 2024**

Desa/Kelurahan Village/Kelurahan	Luas Total Area (km <sup>2</sup> /sq.km)	Persentase terhadap Luas Kecamatan Percentage to District Area
(1)	(2)	(3)
Padang Lebar	6,83	7,27
Anggut	2,75	2,93
Gedung Agung	2,85	3,04
Tanjung Eran	9,4	10,01
Tanjung Aur I	4,67	4,97
Puding	2,47	2,63
Air Umban	8,72	9,29
Masat	2,02	2,15
Ulak Lebar	4,61	4,91
Sebilo	22,42	23,88
Ganjuh	6,99	7,44
Kota Bumi	3,67	3,91
Batu Bandung	4,66	4,96
Beringin Datar	2,27	2,42
Padang Mumpo	8,77	9,34
Padang Tambak	0,79	0,84
<b>Kecamatan Pino</b>	<b>93,89</b>	<b>100,00</b>

Sumber/Source: Pemerintahan Kecamatan Pino/Pino District Government

**Tabel** 1.2  
**Table**

**Jarak ke Ibu Kota Kecamatan dan ke Ibu Kota Kabupaten Menurut Desa/Kelurahan di Kecamatan Pino (km), 2024**  
**Distance to the District Capital and to the Regency Capital by Villages/Kelurahan in Pino District (km), 2024**

<b>Desa/Kelurahan</b> <i>Village/Kelurahan</i>	<b>Jarak ke Ibu Kota Kecamatan</b> <i>Distance to District Capital</i>	<b>Jarak ke Ibu Kota Kabupaten</b> <i>Distance to Regency Capital</i>
(1)	(2)	(3)
Padang Lebar	5	5
Anggut	6	18
Gedung Agung	5	16
Tanjung Eran	4	15
Tanjung Aur I	2	11
Puding	3	15
Air Umban	2	13
Masat	1	15
Ulak Lebar	1	15
Sebilo	2	13
Ganjuh	5	17
Kota Bumi	2	16
Batu Bandung	2	10
Beringin Datar	2	11
Padang Mumpo	1	14
Padang Tambak	5	17

Sumber/Source: Pemerintahan Kecamatan Pino/Pino District Government





02

## PEMERINTAHAN GOVERNMENT



32

Rukun Tetangga/Dusun

### Pemerintah Kecamatan Pino *Pino District Government*

Sumber / Source :

Master File Desa (MFD) BPS Kabupaten Bengkulu Selatan  
Semester II Tahun 2023/ Villages Master File (MFD) of  
BPS-Statistics Bengkulu Selatan Regency Semester II 2023

Jumlah Pegawai Negeri Sipil Menurut Pemerintah Daerah dan Jenis Kelamin di  
Kecamatan Pino, 2024

*Number of Civil Servants by Local Government and Sex in Pino District, 2024*

### Pemerintah Daerah Kecamatan Pino *Pino District Government*

Laki-laki  
Male

13



Perempuan  
Female

3



Sumber/Source :

Badan Kepegawaian dan Pengembangan Sumber Daya Manusia Kabupaten Bengkulu Selatan  
*Regional Civil Service and Human Resources Development Agency of Bengkulu Selatan Regency*



**PENJELASAN TEKNIS****TECHNICAL NOTES**

1. Desa adalah kesatuan masyarakat hukum yang memiliki batas wilayah yang berwenang untuk mengatur dan mengurus urusan pemerintahan, kepentingan masyarakat setempat berdasarkan prakarsa masyarakat, hak asal usul, dan/ atau hak tradisional yang diakui dan dihormati dalam sistem Pemerintahan Kesatuan Republik Indonesia (Undang-Undang RI Nomor 6 Tahun 2014 Tentang Desa).
  2. Kelurahan adalah suatu wilayah yang dipimpin oleh seorang Lurah sebagai perangkat daerah kabupaten dan atau daerah kota di bawah kecamatan (Undang-Undang No. 32 Tahun 2004 Tentang Pemerintahan Daerah).
  3. Pegawai Negeri Sipil adalah warga negara Indonesia yang memenuhi syarat tertentu, diangkat sebagai Pegawai ASN secara tetap oleh pejabat pembina kepegawaian untuk menduduki jabatan pemerintahan.
  4. Rukun Tetangga (RT) adalah lembaga kemasyarakatan kelurahan yang dibentuk melalui musyawarah rukun
1. *A village is a legal community unit that has territorial boundaries and is authorized to regulate and manage government affairs, the interests of local communities based on community initiatives, original rights and/or traditional rights that are recognized and respected in the Unitary Government system of the Republic of Indonesia (Law of the Republic of Indonesia Number 6 of 2014 concerning Village).*
  2. *Kelurahan is an area led by a Lurah as an apparatus for the regency and/or municipality area under the district (Law No. 32 of 2004 concerning Regional Government).*
  3. *Civil servants are Indonesian citizens who meet certain requirements, appointed as ASN employees on a permanent basis by civil service development officials to occupy government positions.*
  4. *Rukun Tetangga (RT) is a kelurahan community institution which is formed through the local rukun tetangga deliberation in the context of implementing government,*

tetangga setempat dalam rangka pelaksanaan pelayanan pemerintahan, pembangunan dan kemasyarakatan yang ditetapkan oleh lurah.

*development and community services determined by lurah.*

5. Rukun Warga (RW) adalah lembaga kemasyarakatan kelurahan yang dibentuk melalui musyawarah rukun warga dan ditetapkan oleh lurah serta merupakan bagian dan wilayah kerja lurah.
  6. Dusun adalah wilayah administratif terkecil di bawah desa. Dusun dipimpin oleh kepala dusun yang merupakan bagian dari perangkat desa dan berada di bawah kepala desa.
5. *Rukun Warga (RW) is a kelurahan community institution which was formed through the rukun warga deliberation and determined by the lurah and also part of lurah's working area.*
  6. *Dusun is the smallest administrative area under a village. Dusun is led by a head of dusun, who is part of the village apparatus and reports to the village head.*

**ULASAN**

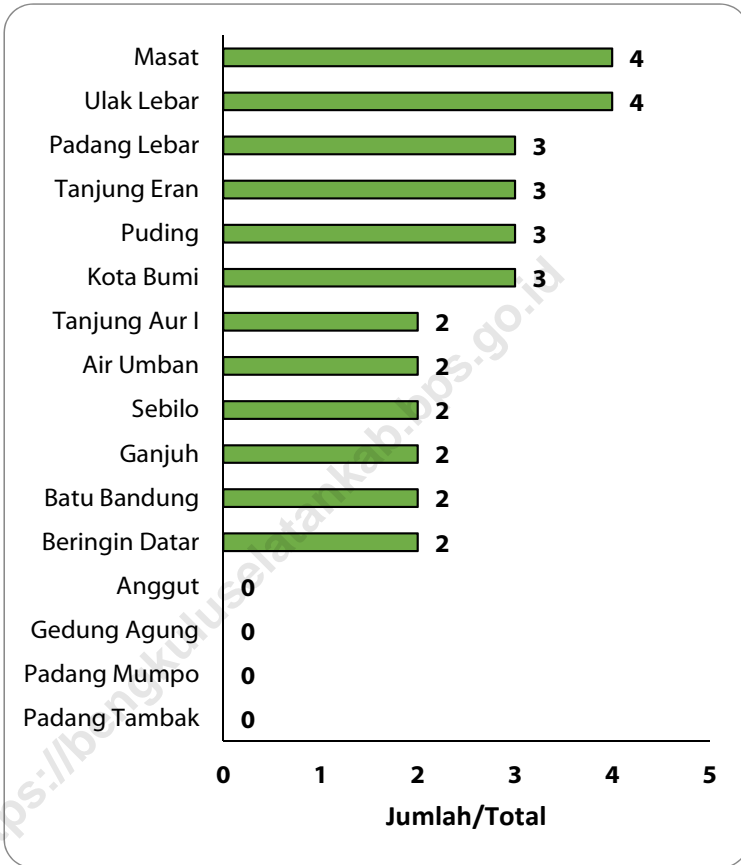
Kecamatan Pino terdiri dari 16 desa/kelurahan dimana dari 16 wilayah tersebut terdiri dari 15 desa dan 1 kelurahan. Wilayah dengan status kelurahan adalah Kelurahan Masat sedangkan wilayah lainnya masih berstatus sebagai desa.

Adapun Pegawai Negeri Sipil di Pemerintah Kecamatan Pino berjumlah sebanyak 16 orang yang terdiri dari 13 laki-laki dan 3 perempuan. Sedangkan Pemerintah Kelurahan Masat memiliki 1 Pegawai Negeri Sipil yang berjenis kelamin laki-laki.

**DESCRIPTION**

*Pino District has 16 villages/ kelurahan consisting of 15 villages and 1 kelurahan. The area with kelurahan status is Kelurahan Masat while the remaining areas still have village status.*

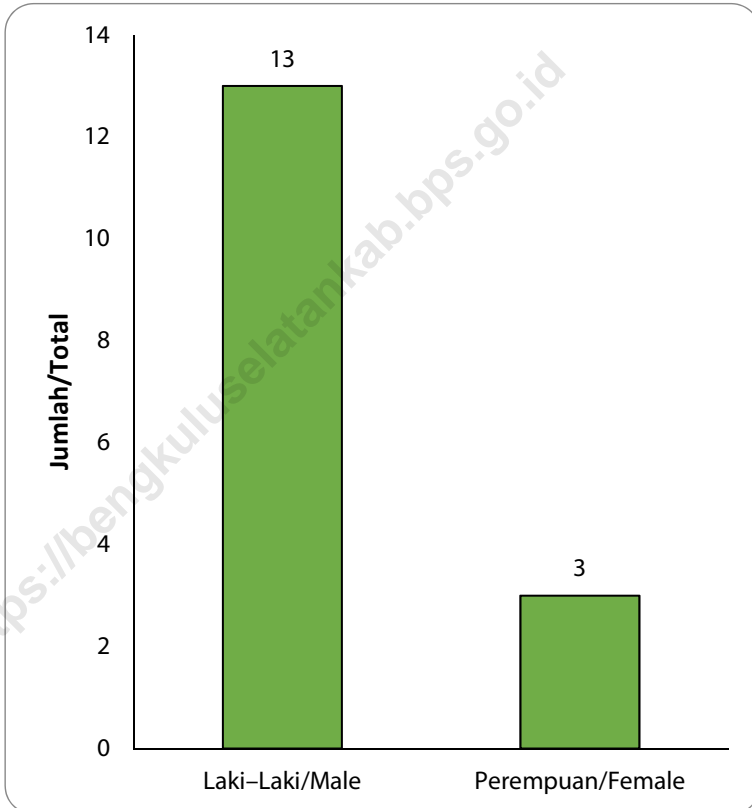
*There are 16 Civil Servants in the Pino District Government consisting of 13 males and 3 females. Meanwhile, the Kelurahan Masat Government has 1 male Civil Servant.*



Catatan/Note: Tidak semua desa memiliki dusun/ *Not all of the villages have dusun*  
 Sumber/Source: Master File Desa (MFD) Badan Pusat Statistik Kabupaten Bengkulu Selatan Semester II Tahun 2023/ *Villages Master File (MFD) of BPS-Statistics Bengkulu Selatan Regency Semester II 2023*

**Gambar** 2.1  
**Figure**

**Jumlah Rukun Tetangga (RT)/Dusun Menurut Desa/  
 Kelurahan di Kecamatan Pino, 2023**  
**Number of Rukun Tetangga/Dusun by Villages/Kelurahan in  
 Pino District, 2023**



Sumber/Source : Badan Kepegawaian dan Pengembangan Sumber Daya Manusia Kabupaten Bengkulu Selatan  
Regional Civil Service and Human Resources Development Agency of Bengkulu Selatan Regency

**Gambar** 2.2  
**Figure**

**Jumlah Pegawai Negeri Sipil Menurut Pemerintah Daerah dan Jenis Kelamin di Kecamatan Pino (orang), 2024**  
**Number of Civil Servants by Local Government and Sex in Pino District (person), 2024**

## 2.1 WILAYAH ADMINISTRATIF ADMINISTRATIVE AREA

**Tabel 2.1.1** Jumlah Rukun Warga (RW) dan Rukun Tetangga (RT)/  
**Table** Jumlah Rukun Warga (RW) dan Rukun Tetangga (RT)/  
**Number of Rukun Warga and Rukun Tetangga/Dusun by**  
**Villages/Kelurahan in Pino District, 2023**

Desa/Kelurahan Village/Kelurahan	Rukun Warga (RW) <sup>1</sup>	Rukun Tetangga (RT)/Dusun <sup>2</sup>
(1)	(2)	(3)
Padang Lebar	–	3
Anggut	–	–
Gedung Agung	–	–
Tanjung Eran	–	3
Tanjung Aur I	–	2
Puding	–	3
Air Umban	–	2
Masat	–	4
Ulak Lebar	–	4
Sebilo	–	2
Ganjuh	–	2
Kota Bumi	–	3
Batu Bandung	–	2
Beringin Datar	–	2
Padang Mumpo	–	–
Padang Tambak	–	–
<b>Kecamatan Pino</b>	<b>–</b>	<b>32</b>

Catatan/Note: <sup>1</sup> Desa/Kelurahan di Kabupaten Bengkulu Selatan tidak memiliki RW/ Village/ Kelurahan in Bengkulu Selatan Regency do not have RW

<sup>2</sup> Tidak semua desa memiliki dusun/ Not all of the villages have dusun

Sumber/Source: Master File Desa (MFD) Badan Pusat Statistik Kabupaten Bengkulu Selatan Semester II Tahun 2023/ Villages Master File (MFD) of BPS-Statistics Bengkulu Selatan Regency Semester II 2023



## 2.2 SUMBER DAYA MANUSIA HUMAN RESOURCES

**Tabel 2.2.1** Jumlah Pegawai Negeri Sipil Menurut Pemerintah Daerah dan Jenis Kelamin di Kecamatan Pino (orang), 2024  
**Table** *Number of Civil Servants by Local Government and Sex in Pino District (person), 2024*

Pemerintah Daerah <i>Local Government</i>	Laki-Laki <i>Male</i>	Perempuan <i>Female</i>	Jumlah <i>Total</i>
(1)	(2)	(3)	(4)
Pemerintah Kecamatan Pino <i>Pino District Government</i>	13	3	16
Pemerintah Kelurahan Masat <i>Masat Kelurahan Government</i>	1	–	1

Sumber/Source: Badan Kepegawaian dan Pengembangan Sumber Daya Manusia Kabupaten Bengkulu Selatan/*Regional Civil Service Agency and Human Resources Development of Bengkulu Selatan Regency*



03

## PENDUDUK POPULATION

Jumlah Penduduk Kecamatan Pino Tahun 2023 (orang)  
*Total Population in Pino District 2023 (person)*



6.560

Perempuan  
*Female*

13.295



6.735

Laki-laki  
*Male*

Rasio Jenis Kelamin  
*Sex Ratio*



102,67

Kepadatan Penduduk ( per km<sup>2</sup> )  
*Population Density (per sq.km)*

141,60



Sumber / Source :

Dinas Kependudukan dan Pencatatan Sipil  
Kabupaten Bengkulu Selatan  
*Regional Population and Civil Registry Office of  
Bengkulu Selatan Regency*





**PENJELASAN TEKNIS**

1. Penduduk adalah semua orang yang berdomisili di wilayah geografis Republik Indonesia selama 6 bulan atau lebih dan atau mereka yang berdomisili kurang dari 6 bulan tetapi bertujuan untuk menetap.
2. Persentase penduduk adalah perbandingan jumlah penduduk di suatu wilayah dibandingkan dengan total keseluruhan jumlah penduduk.
3. Kepadatan penduduk adalah jumlah penduduk di suatu wilayah per satuan luas.
4. Rasio Jenis Kelamin adalah perbandingan antara jumlah penduduk laki-laki dan jumlah penduduk perempuan di suatu daerah atau negara pada suatu waktu tertentu.
5. Disabilitas Fisik adalah gangguan fungsi gerak, antara lain amputasi, lumpuh layuh atau kaku, paraplegi, cerebral palsy, akibat stroke, akibat kusta, dan lainnya.
6. Disabilitas Netra adalah Keterbatasan, gangguan, atau tidak adanya kapasitas untuk melihat.

**TECHNICAL NOTES**

1. *Population are all people who are domiciled in the geographical area of the Republic of Indonesia for 6 months or more and those who are domiciled for less than 6 months but aim to settle down.*
2. *The percentage of population is the ratio of the population in an area compared to the total population of the district.*
3. *Population density is the total population in an area per unit area.*
4. *Sex Ratio is the ratio between the male population and the female population in an area or country at a certain time.*
5. *Physical Disability is a movement function disorder, including amputation, paralysis or stiffness, paraplegia, cerebral palsy, due to stroke, due to leprosy, and others.*
6. *Blind is a limitation, impairment, or lack of capacity to see.*

- |  |   |
|--|---|
| 7. Disabilitas Rungu/Wicara adalah keterbatasan, gangguan, atau tidak adanya kemampuan untuk mendengar, biasanya disertai juga dengan ketidakmampuan bicara. | 7. <i>Deaf/Speech Impaired is a limitation, disturbance, or absence of the ability to hear, usually accompanied by an inability to speak.</i> |
| 8. Disabilitas Mental mencakup gangguan fungsi pikir, emosi, dan perilaku.   | 8. <i>Mental Retardation is a disturbance in the function of thinking, emotions and behavior.</i>   |

<https://bengkuluselatankab.bps.go.id>

**ULASAN**

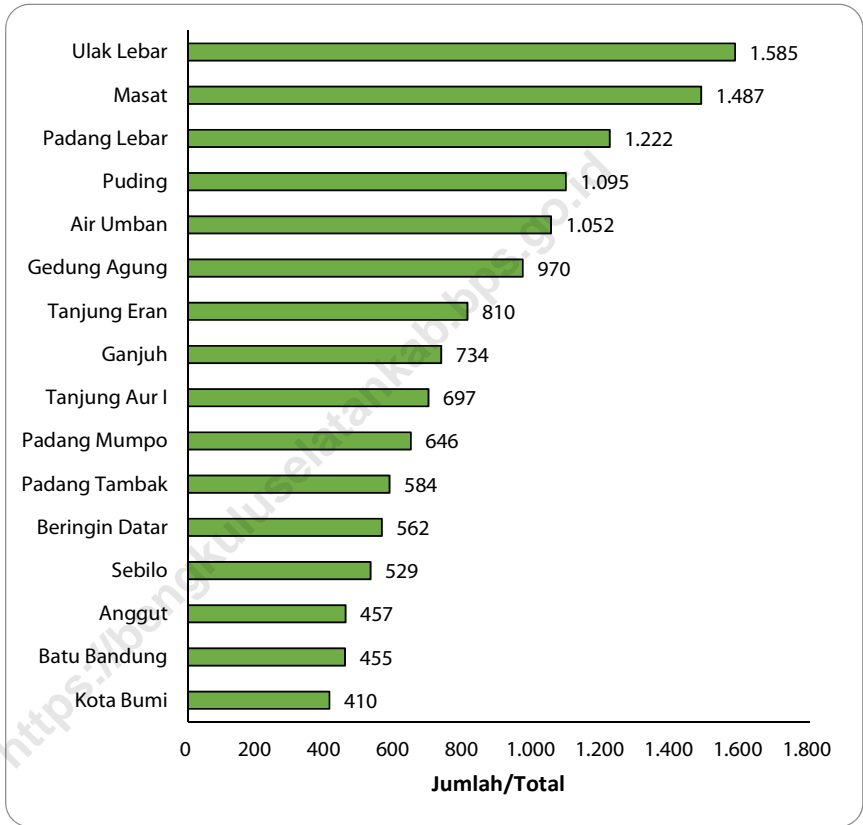
Berdasarkan data dari Dinas Kependudukan dan Pencatatan Sipil Kabupaten Bengkulu Selatan Tahun 2023, jumlah penduduk Kecamatan Pino sebanyak 13.295 jiwa. Bila dilihat jumlah penduduk per desa/kelurahan, Desa Ulak Lebar merupakan wilayah dengan jumlah penduduk terbanyak yakni sebanyak 1.585 jiwa. Sementara itu, Desa Kota Bumi merupakan wilayah dengan jumlah penduduk paling sedikit di Kecamatan Pino yakni sebanyak 410 jiwa.

Sementara itu, jika dibandingkan dengan luas wilayah Kecamatan Pino yang sebesar 93,89 km<sup>2</sup>, kepadatan penduduk Kecamatan Pino adalah 141,60 jiwa/km<sup>2</sup>. Wilayah dengan kepadatan paling tinggi di Kecamatan Pino adalah Desa Padang Tambak dengan kepadatan sebesar 739,24 jiwa/km<sup>2</sup>, sedangkan Desa Sebilo adalah wilayah dengan kepadatan paling rendah yakni sebesar 23,60 jiwa/km<sup>2</sup>.

**DESCRIPTION**

*Based on the Regional Population and Civil Registry Office of Bengkulu Selatan Regency Data in 2023, the population of Pino District is 13,295 people. When we look at the total population per village/kelurahan, Ulak Lebar Village is the area with the largest population, namely 1,585 people. Meanwhile, Kota Bumi Village is the area with the smallest population in Pino District, namely 410 people.*

*Meanwhile, when compared to the area of Pino District, which is 93.89 sq.km, the population density of Pino District is 141.60 people/sq.km. The area with the highest density in Pino District is Padang Tambak Village with a density of 739.24 people/sq.km, while Sebilo Village is the area with the lowest density, namely 23.60 people/sq.km.*

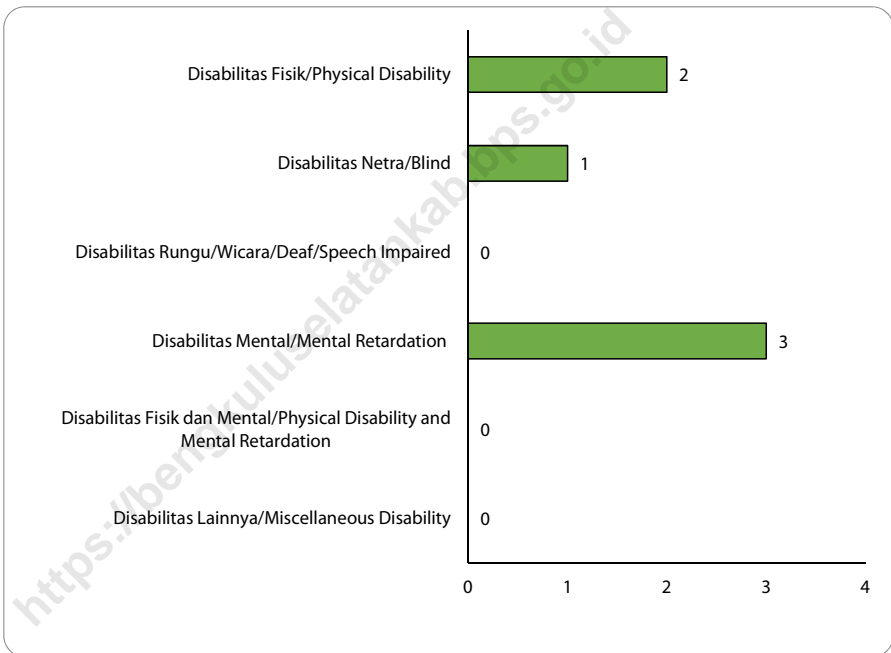


Sumber/Source : Dinas Kependudukan dan Pencatatan Sipil Kabupaten Bengkulu Selatan/Regional Population and Civil Registry Office of Bengkulu Selatan Regency

**Gambar** 3.1  
**Figure**

**Jumlah Penduduk Menurut Desa/Kelurahan di Kecamatan Pino (jiwa), 2023**  
**Population by Village/Kelurahan in Pino District (person), 2023**





Sumber/Source : Dinas Kependudukan dan Pencatatan Sipil Kabupaten Bengkulu Selatan/*Regional Population and Civil Registry Office of Bengkulu Selatan Regency*

**Gambar 3.2** Jumlah Penduduk Menurut Jenis Disabilitas di Kecamatan Pino (jiwa), 2023  
**Figure 3.2** Population by Type of Disability in Pino District (person), 2023

**Tabel** 3.1  
**Table**

**Penduduk, Distribusi Persentase Penduduk, Kepadatan Penduduk, Rasio Jenis Kelamin Penduduk Menurut Desa/ Kelurahan di Kecamatan Pino, 2023**  
*Population, Percentage Distribution of Population, Population Density, and Population Sex Ratio by Villages/ Kelurahan in Pino District, 2023*

Desa/Kelurahan Village/Kelurahan	Penduduk/Population		
	Laki-Laki/Male	Perempuan/Female	Jumlah/Total
(1)	(2)	(3)	(4)
Padang Lebar	625	597	1.222
Anggut	226	231	457
Gedung Agung	506	464	970
Tanjung Eran	431	379	810
Tanjung Aur I	350	347	697
Puding	571	524	1.095
Air Umban	511	541	1.052
Masat	717	770	1.487
Ulak Lebar	798	787	1.585
Sebilo	266	263	529
Ganjuh	378	356	734
Kota Bumi	205	205	410
Batu Bandung	224	231	455
Beringin Datar	303	259	562
Padang Mumpo	337	309	646
Padang Tambak	287	297	584
<b>Kecamatan Pino</b>	<b>6.735</b>	<b>6.560</b>	<b>13.295</b>

Lanjutan Tabel/*Continued Table 3.1*

<b>Desa/Kelurahan Village/Kelurahan</b>	<b>Persentase Penduduk Percentage of Total Population</b>	<b>Kepadatan Penduduk (per km<sup>2</sup>) Population Density per sq.km</b>	<b>Rasio Jenis Kelamin Penduduk Population Sex Ratio</b>
(1)	(5)	(6)	(7)
Padang Lebar	9,19	178,92	104,69
Anggut	3,44	166,18	97,84
Gedung Agung	7,30	340,35	109,05
Tanjung Eran	6,09	86,17	113,72
Tanjung Aur I	5,24	149,25	100,86
Puding	8,24	443,32	108,97
Air Umban	7,91	120,64	94,45
Masat	11,18	736,14	93,12
Ulak Lebar	11,92	343,82	101,40
Sebilo	3,98	23,60	101,14
Ganjuh	5,52	105,01	106,18
Kota Bumi	3,08	111,72	100,00
Batu Bandung	3,42	97,64	96,97
Beringin Datar	4,23	247,58	116,99
Padang Mumpo	4,86	73,66	109,06
Padang Tambak	4,39	739,24	96,63
<b>Kecamatan Pino</b>	<b>7,64</b>	<b>141,60</b>	<b>102,67</b>

Sumber/*Source*: Dinas Kependudukan dan Pencatatan Sipil Kabupaten Bengkulu Selatan/*Regional Population and Civil Registry Office of Bengkulu Selatan Regency*

**Tabel 3.2** Jumlah Penduduk Menurut Jenis Disabilitas di Kecamatan Pino (orang), 2021-2023  
**Table** *Population by Type of Disability in Pino District (person), 2021-2023*

<b>Jenis Disabilitas</b> <i>Type of Disability</i>	<b>2021</b>	<b>2022</b>	<b>2023</b>
(1)	(2)	(3)	(4)
Disabilitas Fisik <i>Physical Disability</i>	–	2	2
Disabilitas Netra <i>Blind</i>	–	1	1
Disabilitas Rungu/Wicara <i>Deaf/ Speech Impaired</i>	–	–	–
Disabilitas Mental <i>Mental Retardation</i>	1	3	3
Disabilitas Fisik dan Mental <i>Physical Disability and Mental Retardation</i>	2	–	–
Disabilitas Lainnya <i>Miscellaneous Disability</i>	–	–	–
<b>Kecamatan Pino</b>	<b>3</b>	<b>6</b>	<b>6</b>

Sumber/Source: Dinas Kependudukan dan Pencatatan Sipil Kabupaten Bengkulu Selatan/Regional Population and Civil Registry Office of Bengkulu Selatan Regency

# 04

## SOSIAL DAN KESEJAHTERAAN RAKYAT SOCIAL AND WELFARE

### Jumlah Fasilitas Kesehatan, 2023 Number of Healthcare Facilities, 2023



Posyandu  
Integrated  
Service  
Post



Puskesmas Non-  
Rawat Inap  
Public Health  
Center without  
Inpatient Care

### Jumlah Murid Menurut Tingkat Pendidikan Tahun Ajaran 2023/2024 Number of Pupils by Educational Level, 2023/2024



SD  
Elementary  
Schools



SMP  
Junior High  
Schools



SMA  
Senior High  
Schools

#### Sumber/Source :

Dinas Kesehatan Kabupaten Bengkulu Selatan  
Regional Health Office of Bengkulu Selatan Regency

#### Sumber/Source :

Kementerian Pendidikan, Kebudayaan, Riset,  
dan Teknologi  
Ministry of Education, Culture, Research and  
Technology

### Bayi Baru Lahir Newborn



Mendapat Inisiasi  
Menyusui Dini (IMD)  
Receiving Early  
Initiation of Breastfeeding

100,00 %

### Bayi Usia < 6 Bulan Infant Under 6 Months of Age

Mendapatkan  
ASI Eksklusif  
Receiving Exclusive  
Breastfeeding

89,70%



#### Sumber/ Source :

Dinas Kesehatan Kabupaten Bengkulu Selatan/Regional Health Office of Bengkulu Selatan Regency



**PENJELASAN TEKNIS****TECHNICAL NOTES**

1. Balita adalah Anak berusia 0–4 tahun (0–59 bulan).
  2. Balita Berat Badan Kurang adalah balita dengan status gizi berdasarkan berat badan menurut umur bila dibandingkan dengan standar baku WHO, nilai Z scorenya kurang dari  $-2$  SD dan/ atau jika nilai Z scorenya kurang dari  $-3$  SD maka masuk dalam kelompok Balita Berat Badan Sangat Kurang.
  3. Balita pendek adalah balita dengan status gizi berdasarkan panjang atau tinggi badan menurut umur bila dibandingkan dengan standar baku WHO, nilai Z scorenya kurang dari  $-2$  SD dan dikategorikan sangat pendek jika nilai Z scorenya kurang dari  $-3$  SD.
  4. Balita Gizi Kurang adalah balita dengan status gizi berdasarkan berat badan menurut tinggi badan bila dibandingkan dengan standar baku WHO, nilai Z scorenya kurang dari  $-2$  SD s.d  $-3$  SD.
  5. Balita Gizi Buruk adalah balita dengan status gizi berdasarkan berat badan menurut tinggi badan bila dibandingkan dengan standar baku WHO, nilai Z scorenya kurang dari  $-3$  SD.
1. *Children Under Five Years Old are children aged 0–4 years (0–59 months).*
  2. *Underweight Children Under Five Years Old are toddlers with nutritional status based on weight according to age when compared to WHO standards, the Z score is less than  $-2$  SD and/or if the Z score is less than  $-3$  SD then it is included in Severely Underweight group.*
  3. *Stunted Children Under Five Years Old are toddlers with nutritional status based on length or height according to age when compared to WHO standards, the Z score is less than  $-2$  SD and is categorized as Severely Stunted if the Z score is less than  $-3$  SD.*
  4. *Wasted Children Under Five Years Old are toddlers with nutritional status based on body weight according to height when compared to WHO standards, the Z score is less than  $-2$  SD to  $-3$  SD.*
  5. *Severely Wasted Children Under Five Years Old are toddlers with nutritional status based on body weight according to height when compared to WHO standards, the Z score is less than  $-3$  SD.*

- |   |  |
|---|--|
| <p>6. Rumah Sakit adalah fasilitas pelayanan kesehatan yang menyelenggarakan pelayanan kesehatan perseorangan secara paripurna melalui Pelayanan Kesehatan promotif, preventif, kuratif, rehabilitatif, dan/ atau paliatif dengan menyediakan pelayanan rawat inap, rawat jalan, dan gawat darurat.</p> | <p>6. <i>A Hospital is a Health Service Facility that provides comprehensive individual health services through promotive, preventive, curative, rehabilitative, and/or palliative health services by providing inpatient, outpatient, and emergency services.</i></p> |
| <p>7. Rumah Sakit Umum adalah rumah sakit yang memberikan pelayanan kesehatan pada semua bidang dan jenis penyakit.</p>   | <p>7. <i>General Hospital is a hospital that provides health services in all areas and types of diseases.</i></p>  |
| <p>8. Rumah Sakit Khusus adalah rumah sakit yang memberikan pelayanan utama pada satu bidang atau satu jenis penyakit tertentu berdasarkan disiplin ilmu, golongan umur, organ, jenis penyakit, atau kekhususan lainnya.</p>  | <p>8. <i>A Specialized Hospital is a hospital that provides primary services in one field or one specific type of disease based on scientific discipline, age group, organ, type of disease, or other specializations.</i></p>   |
| <p>9. Rumah sakit bersalin merupakan rumah sakit mengkhususkan diri untuk merawat wanita selama kehamilan dan persalinan. Rumah sakit ini juga bisa memberikan perawatan bagi bayi baru lahir, dan dapat bertindak sebagai pusat pelatihan klinis di bidang kebidanan.</p>                              | <p>9. <i>Maternity hospital is a hospital that specializes in caring for women during pregnancy and childbirth. It may also provide care for newborns, and may act as a clinical training center in obstetrics.</i></p>  |



10. Poliklinik adalah sarana kesehatan yang dipakai untuk pelayanan berobat jalan, biasanya berada di bawah pengawasan dokter/tenaga medis.
11. Puskesmas adalah fasilitas pelayanan kesehatan tingkat pertama yang menyelenggarakan dan mengoordinasikan pelayanan kesehatan promotif, preventif, kuratif, rehabilitatif, dan paliatif dengan mengutamakan promotif dan preventif di wilayah kerjanya.
12. Puskesmas Rawat Inap adalah puskesmas yang diberi tambahan sumber daya untuk menyelenggarakan pelayanan rawat inap, sesuai pertimbangan kebutuhan pelayanan kesehatan.
13. Puskesmas Non-Rawat Inap adalah puskesmas yang tidak menyelenggarakan pelayanan rawat inap, kecuali pertolongan persalinan normal.
14. Apotek adalah suatu tempat tertentu yang digunakan untuk melakukan pekerjaan kefarmasian, dan penyaluran/penjualan obat atau bahan farmasi dan perbekalan kesehatan lainnya kepada masyarakat yang dikelola oleh tenaga apoteker (Peraturan Menteri Kesehatan RI No. 1.332 Tahun 2002 Tentang Perubahan Atas Peraturan Menteri Kesehatan RI No. 922/MENKES/PER/X/1993
10. *Polyclinic is a health facility in which to get outpatient services, usually under the control of doctor/medical personnel.*
11. *Public Health Center is a first-level health service facility that organizes and coordinates promotive, preventive, curative, rehabilitative, and palliative health services by prioritizing promotive and preventive efforts in its working area.*
12. *Inpatient Public Health Centers are health centers that are given additional resources to provide inpatient services, according to considerations of health service needs.*
13. *Non-Inpatient Public Health Centers are health centers that do not provide inpatient services, except for normal delivery assistance.*
14. *Pharmacy is a specific place that is used for pharmaceutical jobs, and distribution/sale of drugs/ pharmaceuticals and other medical supplies to people that are administered by trained pharmacist (Regulation of the Minister of Health of Indonesia Number 1,332 Year 2002 about the Changes of Regulation of the Minister of Health of Indonesia Number 922/MENKES PER/X/1993 about Pro-vision and*

Tentang Ketentuan dan Tata Cara Pemberian Izin Apotek).

*Procedures for Administration of Licensed Pharmacies).*

15. Posyandu adalah salah satu bentuk upaya kesehatan bersumber daya masyarakat yang dikelola dan diselenggarakan dari, oleh, untuk dan bersama masyarakat dalam penyelenggaraan pembangunan kesehatan, guna memberdayakan masyarakat dan memberikan kemudahan kepada masyarakat dalam memperoleh pelayanan kesehatan dasar untuk mempercepat penurunan angka kematian ibu dan bayi.
  16. Posyandu Aktif adalah posyandu yang memiliki kriteria sebagai berikut : 1. Melakukan kegiatan rutin posyandu minimal 10 kali/ setahun dalam bulan berbeda; 2. Memiliki minimal 5 orang kader; 3. Cakupan minimal 50 persen sasaran imunisasi mendapatkan layanan KIA, gizi, Imunisasi, dan KB; 4. Memiliki alat pemantauan pertumbuhan dan perkembangan; 5. Mengembangkan kegiatan tambahan Kesehatan minimal 1 kegiatan pengembangan seperti kesehatan remaja, usia kerja, lanjut usia, dll.
  17. Tenaga Kesehatan adalah setiap orang yang mengabdikan diri dalam bidang kesehatan serta memiliki pengetahuan dan/atau keterampilan melalui pendidikan
15. *Integrated Health Post is a form of community-based health efforts that are managed and organized from, by, for and with the community in implementing health development, in order to empower the community and provide convenience to the community in obtaining basic health services to accelerate the reduction in maternal and infant mortality rates.*
  16. *Active Integrated Health Post is an Integrated Health Post that has the following criteria: 1. Conducting routine activities at least 10 times/year in different months; 2. Having at least 5 cadres; 3. Minimum coverage of 50 percent of immunization targets receiving Mother and Child Card, nutrition, immunization, and family planning services; 4. Having growth and development monitoring tools; 5. Developing additional health activities of at least 1 development activity such as adolescent health, working age, elderly, etc.*
  17. *Health Workers are any person who dedicates themselves to the health sector and has knowledge and/or skills through education in the health sector, which for certain*

di bidang kesehatan yang untuk jenis tertentu memerlukan kewenangan untuk melakukan upaya kesehatan.

18. Tenaga Medis adalah setiap orang yang mengabdikan diri dalam bidang Kesehatan serta memiliki sikap profesional, pengetahuan, dan keterampilan melalui pendidikan profesi kedokteran atau kedokteran gigi yang memerlukan kewenangan untuk melakukan upaya kesehatan. Tenaga kesehatan yang terdiri atas dokter, dokter gigi, dokter spesialis, dan dokter gigi spesialis baik di dalam maupun di luar negeri yang diakui oleh Pemerintah Republik Indonesia sesuai dengan peraturan perundang-undangan.
  19. Tenaga Keperawatan adalah tenaga kesehatan yang memiliki kewenangan berdasarkan kompetensi untuk melakukan asuhan keperawatan serta tindakan kolaborasi keperawatan dengan tenaga kesehatan lain sesuai kualifikasinya. Perawat mencakup perawat kesehatan masyarakat, kesehatan anak, maternitas, medikal bedah, geriatri, dan kesehatan jiwa.
  20. Tenaga Kebidanan adalah tenaga kesehatan yang memiliki kewenangan berdasarkan kompetensi untuk melakukan
- types requires authority to carry out health efforts.*
  18. *Medical Workers are any person who devotes themselves in the field of Health and has a professional attitude, knowledge, and skills through professional medical education or dentistry that requires authority to carry out health efforts. Health workers consisting of doctors, dentists, specialist doctors, and specialist dentists both domestically and abroad who are recognized by the Government of the Republic of Indonesia in accordance with laws and regulations.*
  19. *Nursing Workers are health workers who have the authority based on competence to carry out nursing care and collaborative nursing actions with other health workers according to their qualifications. Nurses include public health nurses, child health nurses, maternity nurses, medical surgical nurses, geriatric nurses, and mental health nurses.*
  20. *Midwifery Workers are health workers who have the authority based on competence to provide maternal health services, child*

elayanan kesehatan ibu, pelayanan kesehatan anak, dan pelayanan kesehatan reproduksi perempuan dan keluarga berencana.

*health services, and women's reproductive health and family planning services.*

21. Tenaga Kefarmasian adalah tenagakesehatan yang melakukan pekerjaan kefarmasian yang terdiri atas apoteker dan tenaga teknis kefarmasian pada wilayah dan periode waktu tertentu.

21. *Pharmaceutical Workers are health workers who carry out pharmaceutical work, consisting of pharmacists and pharmaceutical technical personnel in certain areas and time periods.*

22. Tenaga Gizi adalah tenaga kesehatan yang telah memenuhi kualifikasi bidang gizi yang terdiri dari nutrisionis dan dietisien sesuai dengan peraturan perundang-undangan yang berlaku.

22. *Nutritionists are health workers who have met the qualifications in the field of nutrition, consisting of nutritionists and dietitians in accordance with applicable laws and regulations.*

23. Status Kelahiran adalah keadaan tanda-tanda kehidupan atau kematian yang ditunjukkan saat anak dilahirkan.

23. *Birth Status is the state of signs of life or death shown when a child is born.*

24. Bayi adalah anak berusia/berumur kurang dari 1 (satu) tahun.

24. *An infant is a child aged less than 1 (one) year.*

25. Lahir Hidup adalah kelahiran seorang bayi tanpa memperhitungkan lamanya di dalam kandungan di mana bayi menunjukkan tanda-tanda kehidupan pada saat dilahirkan.

25. *Live Birth is the birth of a baby regardless of the length of time in the womb, where the baby shows signs of life at birth.*

26. Lahir mati adalah ketika bayi lahir dari kandungan yang sudah

26. *Stillbirth is when a baby is born from a womb that is at least 28*

berusia minimal 28 minggu, namun tidak menunjukkan tanda-tanda kehidupan saat dilahirkan.

*weeks old, but shows no signs of life at birth.*

27. Inisiasi Menyusu Dini (IMD) adalah proses bayi menyusu segera setelah dilahirkan, di mana bayi dibiarkan mencari puting susu ibunya sendiri (tidak disodorkan ke puting susu).
27. *Early Initiation of Breastfeeding is the process of breastfeeding a baby immediately after birth, where the baby is allowed to find his mother's nipple himself (not offered the nipple).*
28. ASI Eksklusif adalah pemberian ASI atau air susu ibu untuk bayi sejak baru lahir hingga berumur 6 bulan tanpa digantikan oleh minuman serta makanan lain.
28. *Exclusive breastfeeding is the provision of breast milk or breast milk to babies from birth to 6 months without being replaced by other drinks or food.*
29. Air kemasan bermerek adalah air yang diproduksi dan didistribusikan oleh suatu perusahaan dalam kemasan botol.
29. *Branded Bottled Water is water produced and distributed by a company in bottles.*
30. Air isi ulang adalah air yang diproduksi melalui proses penjernihan dan biasanya tidak memiliki merek.
30. *Refill water is water produced through a purification process and usually does not have a brand Water.*
31. Leding Dengan Meteran adalah air yang diproduksi melalui proses penjernihan dan penyehatan sebelum dialirkan kepada konsumen melalui suatu instalasi berupa saluran air. Sumber air ini diusahakan oleh PAM (Perusahaan Air Minum), PDAM (Perusahaan Daerah Air Minum), atau BPAM (Badan Pengelola Air Minum), baik dikelola oleh pemerintah maupun swasta.
31. *Metered Piped Water is water that is produced through a purification and sanitation process before being distributed to consumers through an installation in the form of a water channel. This water source is operated by Drinking Water Company, Regional Drinking Water Company, or Drinking Water Management Agency, whether managed by the government or private sector.*

32. Leding Tanpa Meteran atau disebut juga ledeng eceran adalah air yang diproduksi melalui proses penjernihan dan penyehatan (air ledeng) namun disalurkan ke konsumen melalui pedagang air keliling/pikulan.
32. *Non Metered Piped Water also called retail plumbing, is water that is produced through a purification and sanitization process (tap water) but is distributed to consumers through mobile water traders.*
33. Sumur bor atau pompa adalah air tanah yang cara pengambilannya dengan pompa tangan, pompa listrik, atau kincir angin, termasuk sumur artesis.
33. *Artesian Well or Pumped Water are groundwater that is extracted using a hand pump, electric pump or windmill, including artesian wells.*
34. Sumur terdiri dari sumur terlindung dan sumur tak terlindung. Sumur terlindung adalah sumur galian bila lingkaran sumur/perigi tersebut dilindungi oleh tembok paling sedikit 0,8 meter di atas tanah, 3 meter ke bawah tanah, serta ada lantai semen sejauh 1 meter dari lingkaran sumur/perigi. Sedangkan sumur tak terlindung adalah sumur yang tidak memenuhi syarat sebagai sumur terlindung.
34. *Wells consist of protected wells and unprotected wells. A protected well is a dug well if the circumference of the well/well is protected by a wall of at least 0.8 meters above the ground, 3 meters below the ground, and there is a cement floor as far as 1 meter from the circumference of the well/well. Meanwhile, unprotected wells are wells that do not meet the requirements as protected wells.*
35. Mata air terdiri dari mata air terlindung dan mata air tidak terlindung. Mata air terlindung adalah sumber air permukaan tanah di mana air timbul dengan sendirinya. Dikategorikan sebagai terlindung bila mata air tersebut terlindung dari air bekas pakai, bekas mandi, mencuci, atau lainnya. Sementara itu, Mata air tak
35. *Springs consist of protected springs and unprotected springs. Protected springs are ground surface water sources where water arises by itself. Categorized as protected if the spring is protected from used water, bathing, washing, or other water. Meanwhile, unprotected springs are ground surface water sources where water arises by itself. Categorized as unprotected if the*

terlindung adalah sumber air permukaan tanah di mana air timbul dengan sendirinya. Dikategorikan sebagai tidak terlindung bila mata air tersebut tidak terlindung atau tercemar dari air bekas pakai, bekas mandi, mencuci, atau lainnya.

*spring is not protected or is polluted from used water, from bathing, washing, or other things.*

36. Sungai adalah aliran air yang besar dan memanjang yang mengalir secara terus-menerus dari hulu (sumber) menuju hilir (muara).
36. *A river is a large, long stream of water that flows continuously from upstream (source) to downstream (estuary).*
37. Danau adalah badan air yang terbentuk di cekungan alami atau buatan di permukaan bumi yang dikelilingi oleh daratan.
37. *A lake is a body of water that forms in a natural or artificial depression on the earth's surface surrounded by land.*
38. Kolam adalah badan air yang ukurannya lebih kecil dari danau, yang dapat berupa perairan buatan atau alami.
38. *A pond is a body of water that is smaller than a lake, which can be artificial or natural.*
39. Waduk adalah danau buatan atau danau alam yang diperbesar, yang berfungsi untuk menyimpan air.
39. *Reservoir is artificial lake or enlarged natural lake, which function to store water.*
40. Situ adalah genangan air dalam cekungan di permukaan tanah yang terbentuk secara alami maupun buatan yang airnya bersumber dari air permukaan dan/atau air tanah, berukuran lebih kecil dibanding danau dan tergolong ke dalam ekosistem perairan tawar terbuka dan dinamis.
40. *Situ is a pool of water in a depression on the surface of the land that is formed naturally or artificially and whose water comes from surface water and/or ground water, relatively smaller in size than a lake, belonging to a dynamic and open freshwater ecosystem.*

- |   |  |
|---|--|
| <p>41. Embung adalah cekungan yang digunakan untuk mengatur dan menampung suplai aliran air hujan serta untuk meningkatkan kualitas air di badan air yang terkait.</p>  | <p>41. <i>A retention basin is a basin used to regulate and accommodate the supply of rainwater flows and to improve water quality in the related water bodies.</i></p>  |
| <p>42. Bendungan adalah struktur yang dirancang untuk menyimpan air dan mengatur aliran air guna menghasilkan energi listrik melalui tenaga air.</p>  | <p>42. <i>Dam is structure designed to store water and regulate water flow to produce electrical energy through hydropower.</i></p>  |
| <p>43. Air hujan adalah air yang berasal dari atmosfer dan jatuh ke permukaan bumi atau ke laut.</p>  | <p>43. <i>Rainwater is water that comes from the atmosphere and falls to the surface of the earth or the ocean.</i></p>  |
| <p>44. Keluarga pengguna listrik Perusahaan Listrik Negara (PLN) adalah keluarga pengguna/pelanggan listrik yang disalurkan oleh PLN, dengan atau tanpa meteran resmi dari PLN. PLTA Swasta yang listriknya dialirkan ke rumah-rumah melalui jaringan PLN termasuk listrik PLN.</p> | <p>44. <i>Families who use electricity from the State Electricity Company (PLN) are families who use/customer electricity distributed by PLN, with or without an official meter from PLN. Private hydroelectric power plants whose electricity is supplied to homes via the PLN network include PLN electricity.</i></p> |
| <p>45. Keluarga pengguna listrik non-PLN adalah keluarga pengguna/pelanggan listrik selain PLN, misalnya diesel/generator, listrik diusahakan oleh pemerintah daerah, swasta, atau listrik swadaya masyarakat.</p>  | <p>45. <i>Families who use non-PLN electricity are families who use/customer electricity other than PLN, for example diesel/generators, electricity operated by local governments, the private sector, or non-governmental electricity.</i></p>  |
| <p>46. Keluarga bukan pengguna listrik adalah keluarga yang tidak menggunakan listrik sebagai sumber energi untuk penerangan rumah.</p>   | <p>46. <i>A non-electricity user family is a family that does not use electricity as an energy source for home lighting.</i></p>   |



47. Jamban adalah tempat buang air besar yang tertutup, baik menggunakan tangki septik maupun tidak.
48. Jamban sendiri adalah jamban yang hanya digunakan oleh satu keluarga.
49. Jamban bersama adalah jamban yang digunakan oleh dua keluarga atau lebih.
50. Jamban umum adalah jamban yang dapat digunakan oleh setiap warga desa/kelurahan yang bersangkutan maupun masyarakat lainnya.
51. Bukan jamban adalah tempat pembuangan air besar yang penampungan akhirnya adalah kolam/sawah, lubang tanah/tanah lapang/kebun, sungai/danau/ laut, dan sebagainya.
52. Elpiji adalah bahan bakar berupa gas yang dicairkan yang merupakan produk minyak bumi yang diperoleh dari proses distilasi bertekanan tinggi. Berasal dari beberapa sumber yaitu dari gas alam maupun gas hasil dari pengolahan minyak bumi (Light End). Elpiji pada rincian ini dibedakan menjadi tiga, yaitu elpiji 5,5 kg/blue gaz, elpiji 3 kg dan elpiji lebih dari 3 kg.
47. *Toilet is is a closed place for defecation, whether using a septic tank or not.*
48. *Private Toilet is is a toilet that is only used by one family.*
49. *Shared Toilet is a toilet used by two or more families.*
50. *Public Toilet is a toilet that can be used by every resident of the village/kelurahan concerned and other members of the public.*
51. *Non-Toilet are places for defecating, where the final storage are in ponds/ice fields, holes in the ground/fields/gardens, rivers/lakes/seas, and so on.*
52. *Blue Gas is a fuel in the form of liquefied gas which is a petroleum product obtained from a high pressure distillation process. Comes from several sources, namely natural gas and gas resulting from petroleum processing (Light End). LPG in these details is divided into three, namely LPG 5.5 kg/blue gas, LPG 3 kg and LPG more than 3 kg.*

53. Gas kota adalah penggunaan gas bumi yang diperoleh dari perusahaan gas untuk memenuhi kebutuhan bahan bakar untuk memasak keluarga sehari-hari.
54. Biogas adalah bahan bakar gas yang dihasilkan oleh aktivitas anaerobik atau fermentasi dari bahan-bahan organik termasuk diantaranya kotoran manusia dan hewan, limbah domestik (rumah tangga), atau degradasi anaerobik bahan-bahan organik oleh bakteri-bakteri anaerobik.
55. Briket adalah bahan bakar atau sumber energi yang berasal dari biomassa yang bisa digunakan sebagai energi alternatif pengganti. Briket dapat dibuat dari bahan baku yang banyak ditemukan dalam kehidupan sehari-hari, seperti batok kelapa, sekam padi, arang sekam, serbuk kayu (serbuk gergaji), bongkol jagung, daun, dan lain-lain sebagainya.
56. Masjid adalah tempat peribadatan umat Islam, yang dapat digunakan untuk Sholat Jum'at.
57. Mushola adalah tempat peribadatan umat Islam, lebih kecil dari masjid dan tidak digunakan untuk Sholat Jum'at.
58. Gereja Protestan adalah tempat ibadah untuk umat Kristen Protestan.
53. *City Gas is the use of natural gas obtained from gas companies to meet the family's daily cooking fuel needs.*
54. *Biogas is gas fuel produced by anaerobic activity or fermentation from organic materials including human and animal waste, domestic (household) waste, or anaerobic degradation of organic materials by anaerobic bacteria.*
55. *Briquettes are a fuel or energy source derived from biomass which can be used as an alternative energy substitute. Briquettes can be made from raw materials that are often found in everyday life, such as coconut shells, rice husks, husk charcoal, sawdust, corn cobs, leaves, and so on.*
56. *The mosque is a place of worship for Muslims, which can be used for Friday prayers.*
57. *Pray Room is a place of worship for Muslims, smaller than a mosque and not used for Friday prayers.*
58. *Protestant Church is a place of worship for Protestant Christians.*

59. Gereja Katolik adalah tempat ibadah untuk umat Katolik.
59. *The Catholic Church is a place of worship for Catholics.*
60. Pura adalah tempat sembahyang umat Hindu.
60. *Temple is a place of prayer for Hindus.*
61. Vihara adalah tempat ibadah umat Buddha.
61. *Vihara is a place of worship for Buddhists.*
62. Tanah longsor adalah salah satu jenis gerakan massa tanah atau batuan, ataupun percampuran keduanya, menuruni atau keluar lereng akibat terganggunya kestabilan tanah atau batuan penyusun lereng.
62. *Landslide is a type of mass movement of soil or rock, or a mixture of both, down or off a slope due to disruption of the stability of the soil or rock that makes up the slope.*
63. Banjir adalah peristiwa terbenamnya daratan karena volume air yang meningkat. Banjir dapat terjadi karena luapan air yang berlebihan di suatu tempat akibat hujan besar, luapan air sungai atau pecahnya bendungan air.
63. *Floods is an event where land sinks due to the increasing volume of water. Floods can occur due to excessive water overflowing in a place due to heavy rain, overflowing river water or the breaking of a water dam.*
64. Banjir bandang adalah banjir yang datang secara tiba-tiba dengan volume yang besar sehingga merusak rumah-rumah penduduk maupun menimbulkan korban jiwa. Banjir bandang disebabkan oleh beberapa faktor seperti karena jebolnya tanggul atau waduk/situ, maupun karena pengundulan hutan.
64. *Flash floods are floods that come suddenly with large volumes that damage people's houses and cause casualties. Flash floods are caused by several factors, such as the breakdown of embankments or reservoirs, as well as deforestation.*
65. Gempa bumi adalah getaran atau guncangan yang terjadi di permukaan bumi yang
65. *Earthquakes are vibrations or shocks that occur on the earth's surface caused by collisions*

disebabkan oleh tumbukan antar lempeng bumi, patahan aktif, akitivitas gunung api, atau runtuhan batuan.

*between earth plates, active faults, volcanic activity, or rock collapse.*

66. Tsunami adalah sebuah gelombang/ombak laut yang besar yang terjadi karena gerakan vertikal pada kerak bumi yang diakibatkan oleh gempa bumi, gempa di laut, gunung berapi meletus, atau hantaman meteor di laut.
66. *Tsunami is a large sea wave/wave that occurs due to vertical movements in the earth's crust caused by earthquakes, earthquakes at sea, volcanic eruptions, or meteor strikes at sea.*
67. Gelombang pasang laut adalah gelombang tinggi yang ditimbulkan karena efek terjadinya siklon tropis di sekitar wilayah Indonesia dan berpotensi kuat menimbulkan bencana alam.
67. *Tidal waves are high waves caused by the effects of tropical cyclones around Indonesia and have the potential to cause natural disasters.*
68. Angin puyuh/puting beliung/topan adalah angin kencang yang datang secara tiba-tiba, mempunyai pusat, dan bergerak melingkar menyerupai spiral dengan kecepatan 40-50 km/jam hingga menyentuh permukaan bumi dan akan hilang dalam waktu singkat (3-5 menit).
68. *Tornado is a strong wind that comes suddenly, has a center, and moves in a circle like a spiral at a speed of 40-50 km/hour until it touches the surface of the earth and disappears in a short time (3-5 minutes).*
69. Gunung meletus adalah fenomena alam yang terjadi akibat aktivitas vulkanik di gunung yang menyebabkan magma keluar maupun material vulkanik dari kawah gunung.
69. *Volcanic Eruption is a natural phenomenon that occurs due to volcanic activity on a mountain which causes magma to come out and volcanic material from the mountain crater.*
70. Kebakaran hutan dan lahan adalah suatu keadaan di mana
70. *Forest and land fires are a situation where forests and land are hit by*

hutan dan lahan dilanda api, sehingga mengakibatkan kerusakan hutan dan lahan yang menimbulkan kerugian ekonomis dan atau nilai lingkungan.

*fire, resulting in damage to forests and land which causes economic losses and/or environmental values.*

71. Kekeringan (lahan) adalah keadaan kekurangan pasokan air pada suatu daerah dalam masa yang berkepanjangan (beberapa bulan hingga bertahun-tahun).
71. *Drought (land) is a situation of lack of water supply in an area for a prolonged period (several months to years).*
72. Abrasi adalah proses pengikisan pantai oleh tenaga gelombang laut dan arus laut yang bersifat merusak.
72. *Abrasion is the process of coastal erosion by destructive ocean waves and ocean currents.*
73. Sistem peringatan dini bencana alam adalah serangkaian kegiatan pemberian peringatan sesegera mungkin kepada masyarakat tentang kemungkinan terjadinya bencana alam pada suatu tempat oleh lembaga yang berwenang.
73. *Natural disaster early warning system is a series of activities to provide warnings as soon as possible to the public about the possibility of a natural disaster occurring in a place by authorized institutions.*
74. Sistem Peringatan Dini Khusus Tsunami Sistem peringatan dini khusus tsunami adalah fasilitas pendeteksian kejadian bencana alam tsunami untuk memberikan peringatan dini sebelum bencana alam tsunami datang menimpa desa/kelurahan.
74. *Tsunami Early Warning System is a facility for detecting tsunami natural disasters to provide early warning before a tsunami arrives and hits a village/kelurahan.*
75. Perlengkapan keselamatan adalah perlengkapan yang diupayakan/disediakan oleh aparat setempat ataupun warga komunitas lokal untukantisipasi
75. *Safety Equipment is equipment that is sought/provided by local officials or local community members to anticipate and evacuate victims when a natural*

maupun evakuasi korban saat terjadi bencana alam, seperti perahu karet, tenda, masker, dan sebagainya.

*disaster occurs, such as rubber boats, tents, masks, and so on.*

76. Rambu-rambu dan Jalur Evakuasi Bencana adalah rambu-rambu/ tanda dan jalur atau rute khusus yang digunakan untuk evakuasi pada saat terjadi bencana alam.
76. *Sign and Evacuation Route are signs and special paths or routes used for evacuation when a natural disaster occurs.*
77. Lapangan sepak bola adalah lapangan yang diperuntukkan bagi prasarana cabang olahraga sepak bola dengan ukuran 110 m x 70 m.
77. *A football field is a field intended for infrastructure for the sport of football with dimensions of 110 m x 70 m.*
78. Lapangan bola voli adalah prasarana olahraga yang diperuntukkan bagi permainan bola voli dengan ukuran lapangan yang umum adalah 18 m x 9 m dengan lantai terbuat dari tanah/ beton.
78. *A volleyball court is a sports infrastructure intended for volleyball games with a common field size of 18 m x 9 m with a floor made of earth/concrete.*
79. Lapangan bulu tangkis adalah prasarana olahraga yang diperuntukkan bagi permainan bulu tangkis dengan ukuran lapangan 14,40 m x 6,10 m dengan lantai terbuat dari tanah/ beton/papan kayu.
79. *A badminton court is a sports infrastructure intended for playing badminton with a court size of 14.40 m x 6.10 m with a floor made of earth/concrete/wooden planks.*
80. Lapangan bola basket adalah prasarana olahraga yang diperuntukkan bagi permainan bola basket dengan ukuran lapangan 28 m x 15 m dengan lantai terbuat dari beton.
80. *A basketball court is a sports infrastructure intended for playing basketball with a court size of 28 m x 15 m with a floor made of concrete.*

81. Lapangan tenis adalah prasarana olahraga yang diperuntukkan bagi olahraga tenis lapangan dengan ukuran lapangan 23,77 m x 10,97 m dengan lantai terbuat dari rumput/gravel/beton.
82. Tenis Meja adalah suatu permainan yang menggunakan meja sebagai lapangan yang dibatasi oleh jaring (net) yang menggunakan bola kecil dan permainannya menggunakan pemukul atau yang disebut bet.
83. Lapangan futsal adalah lapangan yang diperuntukkan bagi prasarana cabang olahraga sepak bola di dalam ruangan.
84. Kolam renang adalah prasarana olahraga dengan ukuran kolam 50 m x 25 m atau 25 m x 15 m, baik digunakan untuk kegiatan renang, polo air, dll.
85. Olahraga bela diri mencakup pencak silat, karate, capoera, taekwondo, martial art, dan lain-lain.
86. Bilyard atau biasa disebut dengan permainan bola sodok. Permainan ini menggunakan meja dan juga tongkat biliar agar bolanya dapat masuk ke dalam lubang.
87. Fitness, aerobik, dll adalah tempat khusus berolahraga ataupun melakukan aktivitas fisik. Sebuah
81. *A tennis court is a sports infrastructure intended for tennis with a court size of 23.77 m x 10.97 m with a floor made of grass/gravel/concrete.*
82. *Table Tennis is a game that uses a table as a field which is bounded by a net that uses a small ball and the game uses a bat or what is called a bet.*
83. *A futsal field is a field intended for indoor soccer sports infrastructure.*
84. *A swimming pool is a sports infrastructure with a pool size of 50 m x 25 m or 25 m x 15 m, good for swimming, water polo, etc.*
85. *Martial arts include pencak silat, karate, capoera, taekwondo, martial arts, and others.*
86. *Billiards or what is usually called billiards. This game uses a table and pool cue so that the ball can enter the hole.*
87. *Fitness, aerobics, etc. are special places to exercise or do physical activities. A fitness center usually*

fitness centre yang biasanya menyajikan banyak fasilitas dengan konsep one stop sport dan entertainment menjadi kunci utamanya.

*offers many facilities with the concept of one stop sport and entertainment being the main key.*

<https://bengkuluselatankab.bps.go.id>



**ULASAN****DESCRIPTION**

Pada tahun 2021, sebagian besar keluarga di Kecamatan Pino menggunakan sumur sebagai sumber air minum dan menggunakan gas elpiji 3 kg untuk memasak. Selain itu sebagian besar keluarga memiliki fasilitas jamban sendiri dan hampir seluruh keluarga menggunakan listrik PLN.

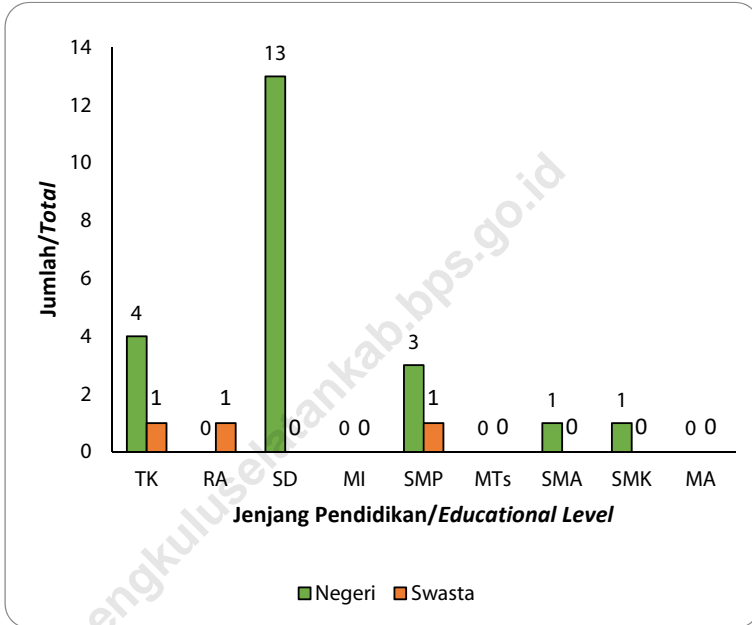
Pada tahun 2023, Kecamatan Pino memiliki fasilitas pendidikan di setiap jenjang, yaitu: 13 unit SD dan MI, 4 unit SMP dan MTs, 1 unit SMA/MA, dan 1 unit SMK. Sedangkan untuk fasilitas kesehatan pada 2023, di Kecamatan Pino terdapat 2 unit puskesmas non rawat inap dan 20 posyandu.

Pada 2024, di Kecamatan Pino terdapat beberapa fasilitas tempat ibadah diantaranya 35 Masjid dan 2 Mushola. Masjid tersebut paling banyak ditemui di Desa Padang Lebar, Desa Tanjung Eran, Kelurahan Masat dan Desa Puding.

*In 2021, most families in Pino District used wells as a source of drinking water and used 3-kg LPG for cooking. In addition, most families have their own toilet facilities and almost all families use PLN electricity.*

*In 2023, Pino District has educational facilities almost at every level, namely: 13 units Elementary school, 4 units Junior High School, 1 units Senior High School and 1 units Vocational High School. As for health facilities in 2023, in the Pino District there are 2 units Public Health Center without Impatient Care, and 20 integrated health service post.*

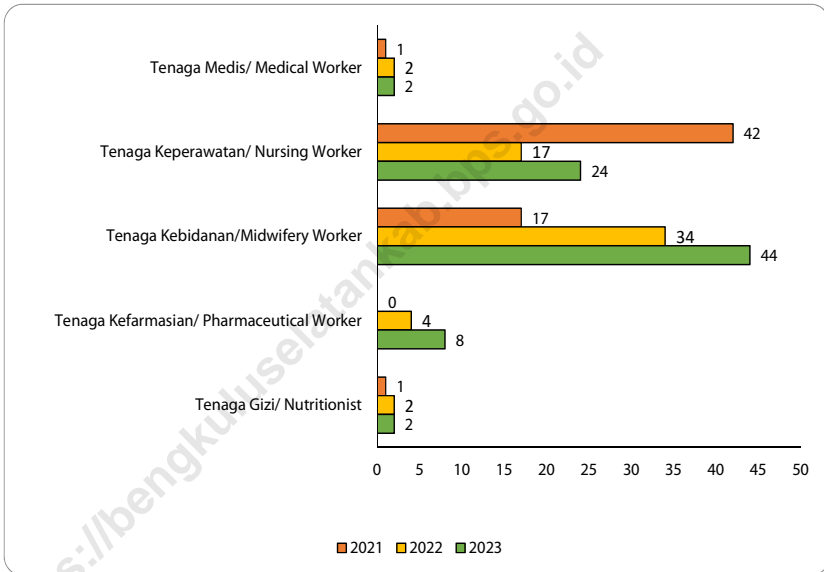
*In 2024, there are several places of worship facilities in Pino District including 35 mosques and 2 musholas. The mosques are mostly found in Padang Lebar Village, Tanjung Eran Village, Masat Kelurahan and Puding Village.*



Catatan/Note: Seluruh Raudatul Athfal (RA) berstatus swasta/All Raudatul Athfal (RA) are private  
 Sumber/Source: 1. Kementerian Pendidikan, Kebudayaan, Riset, dan Teknologi; <https://dapo.kemdikbud.go.id/sp>; data semester genap per tanggal 3 September 2024 /Ministry of Education, Culture, Research, and Technology; <https://dapo.kemdikbud.go.id/sp>; even semester data as of 3 September 2024.  
 2. Kementerian Agama, EMIS, data semester genap laporan sampai dengan 30 Juni 2024/Ministry of Religious Affairs, EMIS, odd semester report data up to 30 June 2024.  
 3. Kementerian Pendidikan, Kebudayaan, Riset, dan Teknologi; Sistem Data Pokok Pendidikan; data semester ganjil laporan sampai dengan 30 November 2023/Ministry of Education, Culture, Research, and Technology; Basic Education Data System; odd semester report data up to 30 November 2023.

**Gambar** 4.1  
**Figure**

**Jumlah Sekolah Menurut Tingkat Pendidikan di Kecamatan Pino, 2023/2024**  
**Number of Schools by Educational Level in Pino District, 2023/2024**



Catatan/Note: Tenaga medis terdiri atas dokter, dokter gigi, dokter spesialis, dan dokter gigi spesialis baik di dalam maupun di luar negeri yang diakui oleh Pemerintah RI sesuai dengan peraturan perundang–undangan (UU No. 29 Tahun 2004 tentang Praktik Kedokteran)/Medical worker includes doctor, dentist, medical specialist, and dentist specialist at home and abroad recognized by Indonesian government in accordance with the laws and regulations (Law No. 29 year 2004 about Medical Practice).

Sumber/Source: Dinas Kesehatan Kabupaten Bengkulu Selatan/Regional Health Office of Bengkulu Selatan Regency.

**Gambar** 4.2  
**Figure**

**Jumlah Tenaga Kesehatan Menurut Jenis Tenaga Kesehatan di Kecamatan Pino (orang), 2021-2023**  
**Number of Health Workers by Type of Health Workers in Pino District (person), 2021-2023**

#### 4.1 PENDIDIKAN EDUCATION

**Tabel 4.1.1** Banyaknya Desa/Kelurahan yang Memiliki Fasilitas Sekolah Menurut Tingkat Pendidikan di Kecamatan Pino, 2024  
*Table* **Number of Villages/Kelurahan Having Educational Facilities by Educational Level in Pino District, 2024**

Tingkat Pendidikan Educational Level	2024
(1)	(2)
Sekolah Dasar (SD) <i>Elementary School</i>	13
Madrasah Ibtidaiyah (MI) <i>Madrasah Ibtidaiyah</i>	–
Sekolah Menengah Pertama (SMP) <i>Junior High School</i>	3
Madrasah Tsanawiyah (MTs) <i>Madrasah Tsanawiyah (MTs)</i>	–
Sekolah Menengah Atas (SMA) <i>Senior High School</i>	1
Sekolah Menengah Kejuruan (SMK) <i>Vocational High School</i>	1
Madrasah Aliyah (MA) <i>Madrasah Aliyah</i>	–
Akademi/Perguruan Tinggi <i>Academy/University</i>	–

Sumber/Source: Pemerintah Kecamatan Pino/Pino District Government

**Tabel 4.1.2**  
**Table**

**Jumlah Sekolah Menurut Tingkat Pendidikan di Kecamatan Pino, 2023/2024**  
**Number of Schools by Educational Level in Pino District, 2023/2024**

Tingkat Pendidikan Educational Level	Negeri Public	Swasta Private	Jumlah Total
(1)	(2)	(3)	(4)
Taman Kanak-Kanak (TK) <sup>1</sup> <i>Kindergarten</i> <sup>1</sup>	4	1	5
Raudatul Athfal (RA) <sup>2</sup> <i>Raudatul Athfal (RA)</i> <sup>2</sup>	– <sup>3</sup>	1	1
Sekolah Dasar (SD) <sup>4</sup> <i>Elementary Schools</i> <sup>4</sup>	13	–	13
Madrasah Ibtidaiyah (MI) <sup>2</sup> <i>Madrasah Ibtidaiyah (MI)</i> <sup>2</sup>	–	–	–
Sekolah Menengah Pertama (SMP) <sup>4</sup> <i>Junior High Schools</i> <sup>4</sup>	3	1	4
Madrasah Tsanawiyah (MTs) <sup>2</sup> <i>Madrasah Tsanawiyah (MTs)</i> <sup>2</sup>	–	–	–
Sekolah Menengah Atas (SMA) <sup>4</sup> <i>Senior High Schools</i> <sup>4</sup>	1	–	1
Sekolah Menengah Kejuruan (SMK) <sup>4</sup> <i>Vocational High Schools</i> <sup>4</sup>	1	–	1
Madrasah Aliyah (MA) <sup>2</sup> <i>Madrasah Aliyah (MA)</i> <sup>2</sup>	–	–	–

Catatan/Note: <sup>3</sup> Seluruh Raudatul Athfal (RA) berstatus swasta/All Raudatul Athfal (RA) are private

Sumber/Source: <sup>1</sup> Kementerian Pendidikan, Kebudayaan, Riset, dan Teknologi; <https://dapo.kemdikbud.go.id/sp>; data semester genap per tanggal 3 September 2024 /Ministry of Education, Culture, Research, and Technology; <https://dapo.kemdikbud.go.id/sp>; even semester data as of 3 September 2024

<sup>2</sup> Kementerian Agama, EMIS, data semester genap laporan sampai dengan 30 Juni 2024/Ministry of Religious Affairs, EMIS, odd semester report data up to 30 June 2024

<sup>4</sup> Kementerian Pendidikan, Kebudayaan, Riset, dan Teknologi; Sistem Data Pokok Pendidikan; data semester ganjil laporan sampai dengan 30 November 2023/Ministry of Education, Culture, Research, and Technology; Basic Education Data System; odd semester report data up to 30 November 2023

**Tabel 4.1.3** Jumlah Guru Menurut Tingkat Pendidikan di Kecamatan Pino (orang), 2023/2024  
**Table** Number of Teachers by Educational Level in Pino District (person), 2023/2024

Tingkat Pendidikan Educational Level	Negeri Public	Swasta Private	Jumlah Total
(1)	(2)	(3)	(4)
Taman Kanak-Kanak (TK) <sup>1</sup> Kindergarten <sup>1</sup>	21	2	23
Raudatul Athfal (RA) <sup>2</sup> Raudatul Athfal (RA) <sup>2</sup>	— <sup>3</sup>	—	—
Sekolah Dasar (SD) <sup>4,5</sup> Elementary Schools <sup>4,5</sup>	159	—	159
Madrasah Ibtidaiyah (MI) <sup>2</sup> Madrasah Ibtidaiyah (MI) <sup>2</sup>	—	—	—
Sekolah Menengah Pertama (SMP) <sup>4,5</sup> Junior High Schools <sup>4,5</sup>	67	5	72
Madrasah Tsanawiyah (MTs) <sup>2</sup> Madrasah Tsanawiyah (MTs) <sup>2</sup>	—	—	—
Sekolah Menengah Atas (SMA) <sup>4,5</sup> Senior High Schools <sup>4,5</sup>	33	—	33
Sekolah Menengah Kejuruan (SMK) <sup>4,5</sup> Vocational High Schools <sup>4,5</sup>	29	—	29
Madrasah Aliyah (MA) <sup>2</sup> Madrasah Aliyah (MA) <sup>2</sup>	—	—	—

Catatan/Note: <sup>3</sup> Seluruh Raudatul Athfal (RA) berstatus swasta/All Raudatul Athfal (RA) are private

<sup>5</sup> Jumlah guru termasuk kepala sekolah dan guru/The total of teachers including headmaster and teacher.

Sumber/Source: <sup>1</sup> Kementerian Pendidikan, Kebudayaan, Riset, dan Teknologi; <https://dapo.kemdikbud.go.id/sp>; data semester genap per tanggal 3 September 2024 /Ministry of Education, Culture, Research, and Technology; <https://dapo.kemdikbud.go.id/sp>; even semester data as of 3 September 2024

<sup>2</sup> Kementerian Agama, EMIS, data semester genap laporan sampai dengan 30 Juni 2024/Ministry of Religious Affairs, EMIS, odd semester report data up to 30 June 2024

<sup>4</sup> Kementerian Pendidikan, Kebudayaan, Riset, dan Teknologi; Sistem Data Pokok Pendidikan; data semester ganjil laporan sampai dengan 30 November 2023/Ministry of Education, Culture, Research, and Technology; Basic Education Data System; odd semester report data up to 30 November 2023

**Tabel** 4.1.4  
**Table**

**Jumlah Murid Menurut Tingkat Pendidikan di Kecamatan Pino (orang), 2023/2024**  
**Number of Pupils by Educational Level in Pino District (person), 2023/2024**

Tingkat Pendidikan <i>Educational Level</i>	Negeri <i>Public</i>	Swasta <i>Private</i>	Jumlah <i>Total</i>
(1)	(2)	(3)	(4)
Taman Kanak-Kanak (TK) <sup>1</sup> <i>Kindergarten</i> <sup>1</sup>	158	9	167
Raudatul Athfal (RA) <sup>2</sup> <i>Raudatul Athfal (RA)</i> <sup>2</sup>	— <sup>3</sup>	—	—
Sekolah Dasar (SD) <sup>4</sup> <i>Elementary Schools</i> <sup>4</sup>	1.186	—	1.186
Madrasah Ibtidaiyah (MI) <sup>2</sup> <i>Madrasah Ibtidaiyah (MI)</i> <sup>2</sup>	—	—	—
Sekolah Menengah Pertama (SMP) <sup>4</sup> <i>Junior High Schools</i> <sup>4</sup>	667	48	715
Madrasah Tsanawiyah (MTs) <sup>2</sup> <i>Madrasah Tsanawiyah (MTs)</i> <sup>2</sup>	—	—	—
Sekolah Menengah Atas (SMA) <sup>4</sup> <i>Senior High Schools</i> <sup>4</sup>	260	—	260
Sekolah Menengah Kejuruan (SMK) <sup>4</sup> <i>Vocational High Schools</i> <sup>4</sup>	34	—	34
Madrasah Aliyah (MA) <sup>2</sup> <i>Madrasah Aliyah (MA)</i> <sup>2</sup>	—	—	—

Catatan/Note: <sup>3</sup> Seluruh Raudatul Athfal (RA) berstatus swasta/All Raudatul Athfal (RA) are private

Sumber/Source: <sup>1</sup> Kementerian Pendidikan, Kebudayaan, Riset, dan Teknologi; <https://dapo.kemdikbud.go.id/sp>; data semester genap per tanggal 3 September 2024 /Ministry of Education, Culture, Research, and Technology; <https://dapo.kemdikbud.go.id/sp>; even semester data as of 3 September 2024

<sup>2</sup> Kementerian Agama, EMIS, data semester genap laporan sampai dengan 30 Juni 2024/Ministry of Religious Affairs, EMIS, odd semester report data up to 30 June 2024

<sup>4</sup> Kementerian Pendidikan, Kebudayaan, Riset, dan Teknologi; Sistem Data Pokok Pendidikan; data semester ganjil laporan sampai dengan 30 November 2023/Ministry of Education, Culture, Research, and Technology; Basic Education Data System; odd semester report data up to 30 November 2023

## 4.2 KESEHATAN HEALTH

**Tabel 4.2.1 Banyaknya Desa/Kelurahan yang Memiliki Sarana Kesehatan Menurut Jenis Sarana Kesehatan di Kecamatan Pino, 2021**  
**Number of Villages/Kelurahan Having Healthcare Facilities by Type of Healthcare Facilities in Pino District, 2021**

Jenis Sarana Kesehatan Type of Healthcare Facilities	2021
(1)	(2)
Rumah Sakit Hospital	–
Rumah Sakit Bersalin Maternity Hospital	–
Poliklinik/Balai Pengobatan Polyclinic	–
Puskesmas Rawat Inap Public Health Center with Inpatient Care	–
Puskesmas Tanpa Rawat Inap Public Health Center without Inpatient Care	2
Apotek Pharmacy	1

Catatan/Note: Data 2022 dan 2023 tidak tersedia dikarenakan Podes tahun 2022 dan 2023 tidak dilaksanakan /2022 and 2023 data are not available because the 2022 and 2023 Podes was not implemented

Sumber/Source: Badan Pusat Statistik, Pendataan Potensi Desa (Podes) 2021 /BPS-Statistics Indonesia, Village Potential Data Collecting 2021



**Tabel** 4.2.2  
**Table**

**Jumlah Fasilitas Kesehatan Menurut Jenis Fasilitas Kesehatan di Kecamatan Pino, 2021-2023**  
**Number of Healthcare Facilities by Type of Healthcare Facilities in Pino District, 2021-2023**

<b>Jenis Fasilitas Kesehatan</b> <i>Type of Healthcare Facilities</i>	<b>2021</b>	<b>2022</b>	<b>2023</b>
(1)	(2)	(3)	(4)
Rumah Sakit Umum <i>General Hospital</i>	–	–	–
Rumah Sakit Khusus <i>Specialized Hospital</i>	–	–	–
Puskesmas Rawat Inap <i>Public Health Center with Inpatient Care</i>	–	–	–
Puskesmas Non-Rawat Inap <i>Public Health Center without Inpatient Care</i>	2	2	2
Klinik Pratama <i>Primary Clinic</i>	–	–	–
Posyandu <i>Integrated Health Service Post</i>	20	20	20
<b>Kecamatan Pino</b>	<b>22</b>	<b>22</b>	<b>22</b>

Sumber/Source: Dinas Kesehatan Kabupaten Bengkulu Selatan /Regional Health Office of Bengkulu Selatan Regency.

**Tabel 4.2.3** Jumlah Tenaga Kesehatan Menurut Jenis Tenaga Kesehatan di Kecamatan Pino (orang), 2021-2023  
**Table** *Number of Health Workers by Type of Health Workers in Pino District (person), 2021-2023*

Jenis Tenaga Kesehatan <i>Type of Health Workers</i>	2021	2022	2023
(1)	(2)	(3)	(4)
Tenaga Medis <i>Medical Worker</i>	1	2	2
Tenaga Keperawatan <i>Nursing Worker</i>	42	17	24
Tenaga Kebidanan <i>Midwifery Worker</i>	17	34	44
Tenaga Kefarmasian <i>Pharmaceutical Worker</i>	–	4	8
Tenaga Gizi <i>Nutritionist</i>	1	2	2
<b>Kecamatan Pino</b>	<b>61</b>	<b>59</b>	<b>80</b>

Catatan/Note: <sup>1</sup>Tenaga medis terdiri atas dokter, dokter gigi, dokter spesialis, dan dokter gigi spesialis baik di dalam maupun di luar negeri yang diakui oleh Pemerintah RI sesuai dengan peraturan perundang–undangan (UU No. 29 Tahun 2004 tentang Praktik Kedokteran)/*Medical worker includes doctor, dentist, medical specialist, and dentist specialist at home and abroad recognized by Indonesian government in accordance with the laws and regulations (Law No. 29 year 2004 about Medical Practice).*

Sumber/Source: Dinas Kesehatan Kabupaten Bengkulu Selatan /*Regional Health Office of Bengkulu Selatan Regency.*

**Tabel** 4.2.4  
**Table**

**Jumlah Kelahiran Menurut Jenis Kelamin dan Status Kelahiran di Kecamatan Pino, 2021- 2023**  
**Number of Births According to Sex and Birth Status in Pino District, 2021-2023**

<b>Status Kelahiran Birth Status</b>	<b>2021</b>	<b>2022</b>	<b>2023</b>
(1)	(2)	(3)	(4)
<b>Laki-laki/ Male</b>	90	82	74
Lahir Hidup/ <i>Live Birth</i>	90	80	73
Lahir Mati/ <i>Stillbirth</i>	–	2	1
<b>Perempuan/ Female</b>	108	85	76
Lahir Hidup/ <i>Live Birth</i>	108	85	75
Lahir Mati/ <i>Stillbirth</i>	–	–	1
<b>Laki-Laki + Perempuan/Male + Female</b>	<b>198</b>	<b>167</b>	<b>150</b>
<b>Lahir Hidup/ <i>Live Birth</i></b>	<b>198</b>	<b>165</b>	<b>148</b>
<b>Lahir Mati/ <i>Stillbirth</i></b>	<b>–</b>	<b>2</b>	<b>2</b>

Sumber/Source: Dinas Kesehatan Kabupaten Bengkulu Selatan /Regional Health Office of Bengkulu Selatan Regency.

**Tabel** 4.2.5  
**Table**

**Persentase Bayi Baru Lahir Mendapat Inisiasi Menyusui Dini (IMD) dan Pemberian ASI Eksklusif Pada Bayi di Bawah Usia 6 Bulan di Kecamatan Pino, 2021 - 2023**  
**Percentage of Newborns Receiving Early Initiation of Breastfeeding and Exclusive Breastfeeding for Infant Under 6 Months of Age in Pino District, 2021 - 2023**

Karakteristik <i>Characteristics</i>	2021	2022	2023
(1)	(2)	(3)	(4)
<b>Bayi Baru Lahir</b> <b><i>Newborn</i></b>	100,00	100,00	100,00
Mendapat Inisiasi Menyusui Dini (IMD) <i>Receiving Early Initiation of Breastfeeding</i>	86,90	60,70	100,00
Tidak Mendapat Inisiasi Menyusui Dini (IMD) <i>Not Receiving Early Initiation of Breastfeeding</i>	13,10	39,30	—
<b>Bayi Usia &lt; 6 Bulan</b> <b><i>Infant Under 6 Months of Age</i></b>	100,00	100,00	100,00
Mendapatkan ASI Eksklusif <i>Receiving Exclusive Breastfeeding</i>	87,80	81,10	89,70
Tidak Mendapatkan ASI Eksklusif <i>Not Receiving Exclusive Breastfeeding</i>	12,20	18,90	10,30

Sumber/Source: Dinas Kesehatan Kabupaten Bengkulu Selatan /Regional Health Office of Bengkulu Selatan Regency.

**Tabel 4.2.6** **Persentase Balita Berdasarkan Status Gizi di Kecamatan Pino, 2022 dan 2023**  
**Table** **Percentage of Children Under Five Years by Nutritional Status in Pino District, 2022 and 2023**

<b>Status Gizi<sup>1</sup></b> <b>Nutritional Status<sup>1</sup></b>	<b>2022</b>	<b>2023</b>
(1)	(2)	(3)
Berat Badan Kurang (BB/U)/ <i>Underweight</i>	0,80	1,56
Pendek (TB/U)/ <i>Stunted</i>	0,57	0,78
Gizi Kurang (BB/TB: < -2 s.d -3 SD)/ <i>Wasted</i>	0,80	1,04
Gizi Buruk (BB/TB: < -3 SD)/ <i>Severely Wasted</i>	–	0,13

Catatan/Note: <sup>1</sup>Perhitungan status gizi menggunakan pedoman dari Peraturan Menteri Kesehatan Republik Indonesia Nomor 20 Tahun 2020 tentang Standar Antropometri Anak / *Calculation of nutritional status uses guidelines from the Regulation of the Minister of Health of the Republic of Indonesia Number 20 of 2020 concerning Child Anthropometric Standards.*

Sumber/Source: Dinas Kesehatan Kabupaten Bengkulu Selatan / *Regional Health Office of Bengkulu Selatan Regency.*

### 4.3 PERUMAHAN DAN LINGKUNGAN HOUSING AND ENVIRONMENT

**Tabel** 4.3.1 **Banyaknya Desa/Kelurahan Menurut Sumber Air Minum Sebagian Besar Keluarga di Kecamatan Pino, 2021**  
**Table** *Number of Villages/Kelurahan by Drinking Water Source of Majority Family in Pino District, 2021*

Sumber Air Minum Source of Drinking Water	2021
(1)	(2)
Air Kemasan Bermerk <i>Branded Bottled Water</i>	–
Air Isi Ulang <i>Refill Water</i>	–
Leding Dengan Meteran <i>Metered Piped Water</i>	–
Leding Tanpa Meteran <i>Non Metered Piped Water</i>	–
Sumur Bor atau Pompa <i>Artesian Well or Pumped Water</i>	–
Sumur <i>Well</i>	16
Mata Air <i>Spring</i>	–
Sungai/Danau/Kolam/ Waduk/Situ/Embung/Bendungan <i>River/Lake/Pond/Reservoir/Dam</i>	–
Air Hujan <i>Rainwater</i>	–
Lainnya <i>Others</i>	–

Catatan/Note: Data 2022 dan 2023 tidak tersedia dikarenakan Podes tahun 2022 dan 2023 tidak dilaksanakan /2022 and 2023 data are not available because the 2022 and 2023 Podes was not implemented

Sumber/Source: Badan Pusat Statistik, Pendataan Potensi Desa (Podes) 2021 /BPS-Statistics Indonesia, Village Potential Data Collecting 2021

**Tabel** 4.3.2  
**Table**

**Banyaknya Keluarga Menurut Desa/Kelurahan dan Jenis Pengguna Listrik di Kecamatan Pino, 2021**  
**Number of Family by Villages/Kelurahan and Type of Electricity Consumer in Pino District, 2021**

Desa/Kelurahan Village/Kelurahan	Pengguna Listrik Electricity Consumer			Bukan Pengguna Listrik Not Electricity Consumer
	PLN State Electricity Company	Non-PLN Non-State Electricity Company	Jumlah Total	
(1)	(2)	(3)	(4)	(5)
Padang Lebar	410	–	410	1
Anggut	143	–	143	–
Gedung Agung	303	–	303	–
Tanjung Eran	252	–	252	–
Tanjung Aur I	215	1	216	–
Puding	318	–	318	–
Air Umban	328	–	328	2
Masat	441	–	441	–
Ulak Lebar	419	–	419	–
Sebilo	158	–	158	–
Ganjuh	245	–	245	–
Kota Bumi	134	–	134	–
Batu Bandung	143	–	143	–
Beringin Datar	162	–	162	–
Padang Mumpo	167	–	167	–
Padang Tambak	185	–	185	–

Catatan/Note: Data 2022 dan 2023 tidak tersedia dikarenakan Podes tahun 2022 dan 2023 tidak dilaksanakan /2022 and 2023 data are not available because the 2022 and 2023 Podes was not implemented

Sumber/Source: Badan Pusat Statistik, Pendataan Potensi Desa (Podes) 2021 /BPS-Statistics Indonesia, Village Potential Data Collecting 2021

**Tabel 4.3.3** Banyaknya Desa/Kelurahan Menurut Sumber Penerangan Jalan Utama Desa/Kelurahan di Kecamatan Pino, 2021  
**Table** *Number of Villages/Kelurahan by Source of Villages/Kelurahan's Main Street Illumination in Pino District, 2021*

Sumber Penerangan Jalan Utama <i>Source of Main Street Illumination</i>	2021
(1)	(2)
Listrik Pemerintah/ <i>State Electricity</i>	2
Listrik Non-Pemerintah/ <i>Non-State Electricity</i>	11
Non Listrik/ <i>Non-Electric</i>	–

Catatan/*Note*: Data 2022 dan 2023 tidak tersedia dikarenakan Podes tahun 2022 dan 2023 tidak dilaksanakan /*2022 and 2023 data are not available because the 2022 and 2023 Podes was not implemented*

Sumber/*Source*: Badan Pusat Statistik, Pendataan Potensi Desa (Podes) 2021 /*BPS-Statistics Indonesia, Village Potential Data Collecting 2021*



**Tabel**  
**Table** 4.3.4

**Banyaknya Desa/Kelurahan Menurut Penggunaan Fasilitas Tempat Buang Air Besar Sebagian Besar Keluarga di Kecamatan Pino, 2021**  
**Number of Villages/Kelurahan by Toilet Facility Used by Majority Family in Pino District, 2021**

<b>Fasilitas Tempat Buang Air Besar Toilet Facility</b>	<b>2021</b>
(1)	(2)
<b>Jamban/Toilet</b>	16
Sendiri/Private	16
Bersama/Shared	–
Umum/Public	–
<b>Bukan Jamban/Non-Toilet</b>	–
<b>Jumlah/Total</b>	16

Catatan/Note: Data 2022 dan 2023 tidak tersedia dikarenakan Podes tahun 2022 dan 2023 tidak dilaksanakan /2022 and 2023 data are not available because the 2022 and 2023 Podes was not implemented

Sumber/Source: Badan Pusat Statistik, Pendataan Potensi Desa (Podes) 2021 /BPS-Statistics Indonesia, Village Potential Data Collecting 2021

**Tabel**  
**Table** 4.3.5

**Banyaknya Desa/Kelurahan Menurut Jenis Bahan Bakar untuk Memasak yang Digunakan Sebagian Besar Keluarga di Kecamatan Pino, 2021**  
**Number of Villages/Kelurahan by Type of Cooking Fuel Used by Majority Family in Pino District, 2021**

Jenis Bahan Bakar untuk Memasak <i>Type of Cooking Fuel</i>	2021
(1)	(2)
Listrik/ <i>Electric</i>	–
Elpiji 5,5 kg/ <i>Blue Gas 5.5 kg-LPG</i>	–
Elpiji 12 kg/ <i>12 kg-LPG</i>	–
Elpiji 3 kg/ <i>3 kg-LPG</i>	16
Gas Kota/ <i>City Gas</i>	–
Biogas/ <i>Biogas</i>	–
Minyak Tanah/ <i>Kerosene</i>	–
Briket/ <i>Briquettes</i>	–
Arang/ <i>Charcoal</i>	–
Kayu Bakar/ <i>Firewood</i>	–
Lainnya/ <i>Others</i>	–
<b>Jumlah/Total</b>	<b>16</b>

Catatan/Note: Data 2022 dan 2023 tidak tersedia dikarenakan Podes tahun 2022 dan 2023 tidak dilaksanakan /2022 and 2023 data are not available because the 2022 and 2023 Podes was not implemented

Sumber/Source: Badan Pusat Statistik, Pendataan Potensi Desa (Podes) 2021 /BPS-Statistics Indonesia, Village Potential Data Collecting 2021

#### 4.4 AGAMA DAN SOSIAL LAINNYA RELIGION AND OTHER SOCIAL AFFAIRS

**Tabel 4.4.1** Jumlah Tempat Peribadatan Menurut Desa/Kelurahan di Kecamatan Pino, 2023  
**Table** *Number of Worship Places by Villages/Kelurahan in Pino District, 2023*

Desa/Kelurahan Village/Kelurahan	Masjid Mosque	Mushola Pray Room	Gereja Protestan Protestant Church	Gereja Katholik Catholic Church	Pura Temple	Vihara
(1)	(2)	(3)	(4)	(5)	(6)	(7)
Padang Lebar	4	–	–	–	–	–
Anggut	1	–	–	–	–	–
Gedung Agung	1	–	–	–	–	–
Tanjung Eran	4	–	–	–	–	–
Tanjung Aur I	2	–	–	–	–	–
Puding	4	–	–	–	–	–
Air Umban	2	–	–	–	–	–
Masat	4	–	–	–	–	–
Ulak Lebar	3	1	–	–	–	–
Sebilo	1	–	–	–	–	–
Ganjuh	2	–	–	–	–	–
Kota Bumi	2	–	–	–	–	–
Batu Bandung	1	–	–	–	–	–
Beringin Datar	1	–	–	–	–	–
Padang Mumpo	1	–	–	–	–	–
Padang Tambak	2	1	–	–	–	–
<b>Kecamatan Pino</b>	<b>35</b>	<b>2</b>	<b>–</b>	<b>–</b>	<b>–</b>	<b>–</b>

Sumber/Source: Pemerintah Kecamatan Pino/Pino District Government

**Tabel**  
**4.4.2**  
**Table**

**Jumlah Desa terdampak Bencana berdasarkan Jenis  
Bencana Alam di Kecamatan Pino, 2021**  
**Number of Village/Kelurahan Affected by Disaster by Type  
of Natural Disaster Events in Pino District, 2021**

Jenis Bencana Type of Natural Disaster Events		2021
(1)	(2)	
Tanah Longsor/ <i>Landslide</i>		1
Banjir/ <i>Floods</i>		1
Banjir Bandang / <i>Flash Floods</i>		–
Gempa Bumi/ <i>Earthquake</i>		6
Tsunami/ <i>Tsunami</i>		–
Gelombang Pasang Laut/ <i>Tidal Wave</i>		–
Angin Puyuh/ <i>Tornado</i>		–
Gunung Meletus / <i>Volcanic Eruption</i>		–
Kebakaran Hutan/ <i>Forest Fires</i>		–
Kekeringan/ <i>Drought</i>		5
Abrasi/ <i>Abrasion</i>		–
Tidak Ada Bencana/ <i>No Disaster</i>		8

Catatan/Note: Data 2022 dan 2023 tidak tersedia dikarenakan Podes tahun 2022 dan 2023 tidak dilaksanakan /2022 and 2023 data are not available because the 2022 and 2023 Podes was not implemented

Sumber/Source: Badan Pusat Statistik, Pendataan Potensi Desa (Podes) 2021 /BPS-Statistics Indonesia, Village Potential Data Collecting 2021

**Tabel** 4.4.3  
**Table**

**Keberadaan Fasilitas/Upaya Antisipasi/Mitigasi Bencana Alam Menurut Desa/Kelurahan di Kecamatan Pino, 2021**  
**Existence of Facilities/Efforts for Anticipation/Mitigation of Natural Disasters by Villages/Kelurahan in Pino District, 2021**

<b>Desa/Kelurahan</b> <b>Village/Kelurahan</b>	<b>Sistem Peringatan Dini Bencana Alam</b> <b>Natural Disaster Early Warning System</b>	<b>Sistem Peringatan Dini Khusus Tsunami</b> <b>Tsunami Early Warning System</b>	<b>Perlengkapan Keselamatan</b> <b>Safety Equipment</b>
(1)	(2)	(3)	(4)
Padang Lebar	Tidak Ada	Tidak Ada	Tidak Ada
Anggut	Tidak Ada	Bukan wilayah potensi tsunami	Tidak Ada
Gedung Agung	Tidak Ada	Tidak Ada	Tidak Ada
Tanjung Eran	Tidak Ada	Tidak Ada	Tidak Ada
Tanjung Aur I	Tidak Ada	Tidak Ada	Tidak Ada
Puding	Tidak Ada	Bukan wilayah potensi tsunami	Tidak Ada
Air Umban	Tidak Ada	Tidak Ada	Tidak Ada
Masat	Tidak Ada	Tidak Ada	Tidak Ada
Ulak Lebar	Tidak Ada	Tidak Ada	Tidak Ada
Sebilo	Tidak Ada	Tidak Ada	Tidak Ada
Ganjuh	Tidak Ada	Bukan wilayah potensi tsunami	Tidak Ada
Kota Bumi	Tidak Ada	Tidak Ada	Tidak Ada
Batu Bandung	Ada	Tidak Ada	Tidak Ada
Beringin Datar	Tidak Ada	Tidak Ada	Tidak Ada
Padang Mumpo	Tidak Ada	Tidak Ada	Tidak Ada
Padang Tambak	Tidak Ada	Bukan wilayah potensi tsunami	Tidak Ada

Lanjutan Tabel/*Continued Table 4.4.3*

<b>Desa/Kelurahan Village/Kelurahan</b>	<b>Rambu-Rambu dan Jalur Evakuasi Bencana Sign and Evacuation Route</b>	<b>Pembuatan, Perawatan, atau Normalisasi: Sungai, Kanal, Tanggul, Parit, Drainase, Waduk, Pantai, dll Manufacture, Maintenance, or Normalization: Rivers, Canals, Embankment, etc</b>
(1)	(5)	(6)
Padang Lebar	Tidak Ada	Tidak Ada
Anggut	Tidak Ada	Tidak Ada
Gedung Agung	Tidak Ada	Tidak Ada
Tanjung Eran	Tidak Ada	Tidak Ada
Tanjung Aur I	Tidak Ada	Tidak Ada
Puding	Tidak Ada	Tidak Ada
Air Umban	Tidak Ada	Tidak Ada
Masat	Tidak Ada	Tidak Ada
Ulak Lebar	Tidak Ada	Tidak Ada
Sebilo	Tidak Ada	Tidak Ada
Ganjuh	Tidak Ada	Tidak Ada
Kota Bumi	Tidak Ada	Tidak Ada
Batu Bandung	Tidak Ada	Tidak Ada
Beringin Datar	Tidak Ada	Tidak Ada
Padang Mumpo	Tidak Ada	Tidak Ada
Padang Tambak	Tidak Ada	Tidak Ada

Catatan/Note: Data 2022 dan 2023 tidak tersedia dikarenakan Podes tahun 2022 dan 2023 tidak dilaksanakan /2022 and 2023 data are not available because the 2022 and 2023 Podes was not implemented

Sumber/Source: Badan Pusat Statistik, Pendataan Potensi Desa (Podes) 2021 /BPS-Statistics Indonesia, Village Potential Data Collecting 2021

**Tabel** 4.4.4  
**Table**

**Banyaknya Desa/Kelurahan yang Memiliki Kelompok Kegiatan Olahraga Menurut Jenis Olahraga dan Ketersediaan Fasilitas/Lapangan Olahraga di Kecamatan Pino, 2021**  
**Number of Villages/Kelurahan Having Sport Activities Groups by Type of Sport and Availability of Sport Facilities/Fields in Pino District, 2021**

Jenis Olahraga <i>Type of Sport</i>	Kondisi Fasilitas/Lapangan Olahraga <i>Condition of Sport Facilities/Fields</i>			Tidak Ada Fasilitas/ Lapangan Olahraga <i>No Sport Facilities/ Fields</i>
	Baik <i>Good Condition</i>	Rusak Sedang <i>Moderately Damaged</i>	Rusak Parah <i>Severely Damaged</i>	
(1)	(2)	(3)	(4)	(5)
Sepak Bola/ <i>Soccer</i>	4	3	–	9
Bola Voli/ <i>Volley Ball</i>	6	3	1	6
Bulu Tangkis/ <i>Badminton</i>	1	–	–	15
Bola Basket/ <i>Basket Ball</i>	–	–	–	16
Tenis Lapangan/ <i>Court Tennis</i>	–	–	–	16
Tenis Meja/ <i>Table Tennis</i>	2	1	5	8
Futsal	–	–	–	16
Renang/ <i>Swimming</i>	–	–	–	16
Bela Diri/ <i>Martial Arts</i>	–	–	–	16
Bilyard/ <i>Billiards</i>	–	–	–	16
Fitnes, Aerobik, dll/ <i>Fitness, Aerobics, etc</i>	–	–	–	16
Lainnya/ <i>Others</i>	–	–	–	16

Catatan/*Note*: Data 2022 dan 2023 tidak tersedia dikarenakan Podes tahun 2022 dan 2023 tidak dilaksanakan /*2022 and 2023 data are not available because the 2022 and 2023 Podes was not implemented*

Sumber/*Source*: Badan Pusat Statistik, Pendataan Potensi Desa (Podes) 2021 /*BPS-Statistics Indonesia, Village Potential Data Collecting 2021*





05


## PERTANIAN AGRICULTURE

**Produksi Tanaman Sayuran Semusim (kuintal), 2023**  
*Production of Annual Vegetable Plants (quintal), 2023*



**Produksi Cabai Keriting**  
*Production of Curly Chili*

**321**



**Sumber/ Source :**

Badan Pusat Statistik, Statistik Pertanian Hortikultura SPH-SBS  
*BPS-Statistics Indonesia, Agricultural Statistic for Horticulture SPH-SBS*

**Produksi Tanaman Biofarmaka (kg), 2023**  
*Production of Medicinal Plants (kg), 2023*



**Produksi Serai**  
*Production of Lemongrass*

**1.890**



**Sumber/ Source :**

Badan Pusat Statistik, Statistik Pertanian Hortikultura SPH-TBF  
*BPS-Statistics Indonesia, Agricultural Statistic for Horticulture SPH-TBF*

**Produksi Tanaman Buah-Buahan Tahunan (kuintal), 2023**  
*Production of Perennial Fruit Plants (quintal), 2023*



**Produksi Pisang**  
*Production of Bananas*

**1.386**



**Sumber/ Source :**

Badan Pusat Statistik, Statistik Pertanian Hortikultura SPH-BST  
*BPS-Statistics Indonesia, Agricultural Statistic for Horticulture SPH-BST*





**PENJELASAN TEKNIS**

1. Tanaman sayuran semusim adalah tanaman sumber vitamin, garam mineral dan lain-lain yang dikonsumsi dari bagian tanaman yang berupa daun, bunga, buah, dan umbinya, yang berumur kurang dari satu tahun.
2. Tanaman buah-buahan semusim adalah tanaman sumber vitamin, garam mineral, dan lainlain yang dikonsumsi dari bagian tanaman yang berupa buah, berumur kurang dari satu tahun, tidak berbentuk pohon/rumpun tetapi menjalar dan berbatang lunak.
3. Tanaman biofarmaka adalah tanaman yang bermanfaat untuk obat-obatan, kosmetik, dan kesehatan yang dikonsumsi atau digunakan dari bagian-bagian tanaman seperti daun, batang, buah, umbi (rimpang) ataupun akar.
4. Tanaman buah-buahan tahunan adalah tanaman sumber vitamin, garam mineral, dan lain-lain yang dikonsumsi dari bagian tanaman yang berupa buah dan merupakan tanaman tahunan.
5. Tanaman sayuran tahunan adalah tanaman sumber vitamin, garam mineral, dan lain-lain yang dikonsumsi dari bagian tanaman

**TECHNICAL NOTES**

1. *Annual vegetable plants are plants which are the sources of vitamin, mineral salt, etc, consumed from the part of the plant in the form of leaf, flower, fruit, and root with the age of less than one year.*
2. *Annual fruit plants are plants which are the sources of vitamin,mineral salt, etc, consumed from the part of the plant in the form of fruits. These plants are creeps with the age of less than one year.*
3. *Medicinal plants are plants which are useful for medicine. It is consumed from part of the plant such as leaf, flower, fruit, tuber, and root. Ornamental plants are plants which have a beauty value, either in shape, colour of leaf or crown of flower, and they are often used as a yard decorator.*
4. *Perennial fruit plants are plants which are the sources of vitamin, contained mineral salt, etc, consumed from the part of plant in the form of fruit and more than one year of age.*
5. *Perennial vegetable plants are plants which are the sources of vitamin, contained mineral salt, etc, consumed from the part of the*

- yang berupa daun, bunga, buah, dan umbinya, yang berumur lebih dari satu tahun.
6. Luas panen tanaman hortikultura adalah luas tanaman sayuran, buah-buahan, biofarmaka, dan tanaman hias yang diambil hasilnya/dipanen pada periode pelaporan.
7. Luas panen untuk tanaman sayuran adalah luas tanaman yang dipanen sekaligus/habis/dibongkar dan luas tanaman yang dipanen berkali-kali (lebih dari satu kali)/belum habis.
8. Tanaman yang dipanen sekaligus/habis/dibongkar adalah tanaman yang sehabis panen langsung dibongkar/dicabut, terdiri dari bawang merah, bawang putih, bawang daun, kentang, kol/ kabis, kembang kol, petsai/sawi, wortel, lobak, dan kacang merah.
9. Tanaman yang dipanen berkali-kali (lebih dari satu kali)/belum habis adalah tanaman yang pemanenannya lebih dari satu kali dan biasanya dibongkar apabila panen terakhir sudah tidak memadai lagi, terdiri dari: kacang panjang, cabe besar, cabe rawit, jamur, tomat, terung, buncis, ketimun, labu siam, kangkung, bayam, melon, semangka, dan blewah.
- plant in the form of leaf, flower, fruit, and root with the age of more than one year.*
6. *Harvested area of horticulture is area which vegetable, fruit, medicinal and ornamental plant of crop harvested during the period of report.*
7. *Harvested area of vegetables is area of entirely plant harvested/demolished and plant harvested several times/undemolished.*
8. *Entirely plants harvested/demolished are plants usually harvested once and demolished to be substituted by other plants, consisting of: shallots, garlic, leeks, potato, cabbage, cauli flower, mustard green, carrots, chinese radish, and red kidney beans.*
9. *Plants harvested several times/undemolished are plants usually harvested more than once and demolished in the case that the last harvest was economically not profitable. They consist of : yard long beans, chili, small chili, mushroom, tomatoes, egg plant, french beans, cucumber, pumpkin/chajota, swamp cabbage, spinach, melon, watermelon, and blewah.*

10. Produksi hortikultura adalah hasil menurut bentuk produk dari setiap tanaman sayuran, buahbuahan, biofarmaka dan tanaman hias yang diambil berdasarkan luas yang dipanen/ tanaman yang menghasilkan pada bulan/triwulan laporan.
10. *Horticulture production is the standard production quantity form of vegetable, fruit, medicinal and ornamental plant based on harvested area/the number of production plants reported monthly/quarterly.*

<https://bengkuluselatankab.bps.go.id>

**ULASAN**

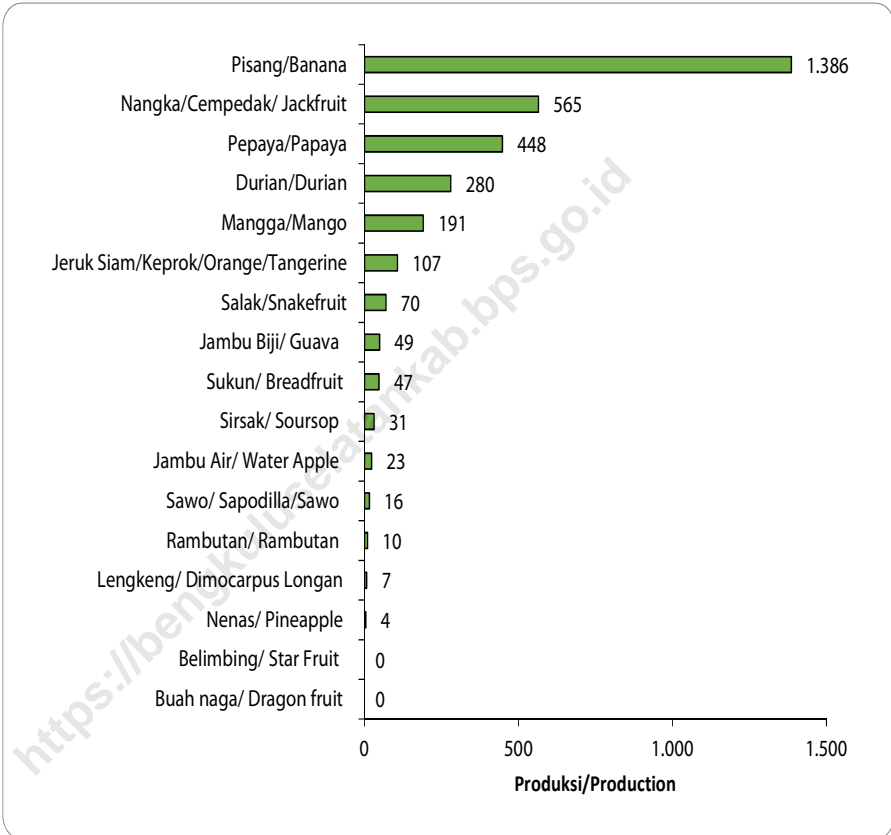
Hasil produksi hortikultura di Kecamatan Pino pada tahun 2023 antara lain tanaman sayuran semusim dengan komoditas yang memiliki produksi terbanyak adalah cabai keriting sebanyak 321 kuintal. Sementara itu, produksi tanaman buah-buahan tahunan terbanyak terdapat pada komoditas pisang dengan produksi sebanyak 1.386 kuintal. Selain itu, produksi tanaman biofarmaka terbanyak di Kecamatan Pino pada tahun 2023 terdapat pada komoditas Serai dengan total produksi 1.890 kilogram.

Pada 2023, luas panen tanaman sayuran semusim terluas di Kecamatan Pino terdapat pada komoditas terung dengan luas 20 ha. Sementara itu, luas panen tanaman biofarmaka terluas di Kecamatan Pino pada tahun 2023 terdapat pada komoditas laos dengan luas 450 m<sup>2</sup>.

**DESCRIPTION**

*Horticultural production results in Pino District in 2023 include annual vegetable crops with the commodity with the highest production being curly chili at 321 quintals. Meanwhile, the highest perennial fruit crop production is bananas with a production of 1,386 quintals. On the other side, the largest medicinal plants crop production in Pino District in 2023 will be in the Lemongrass commodity with total production of 1,890 kilograms.*

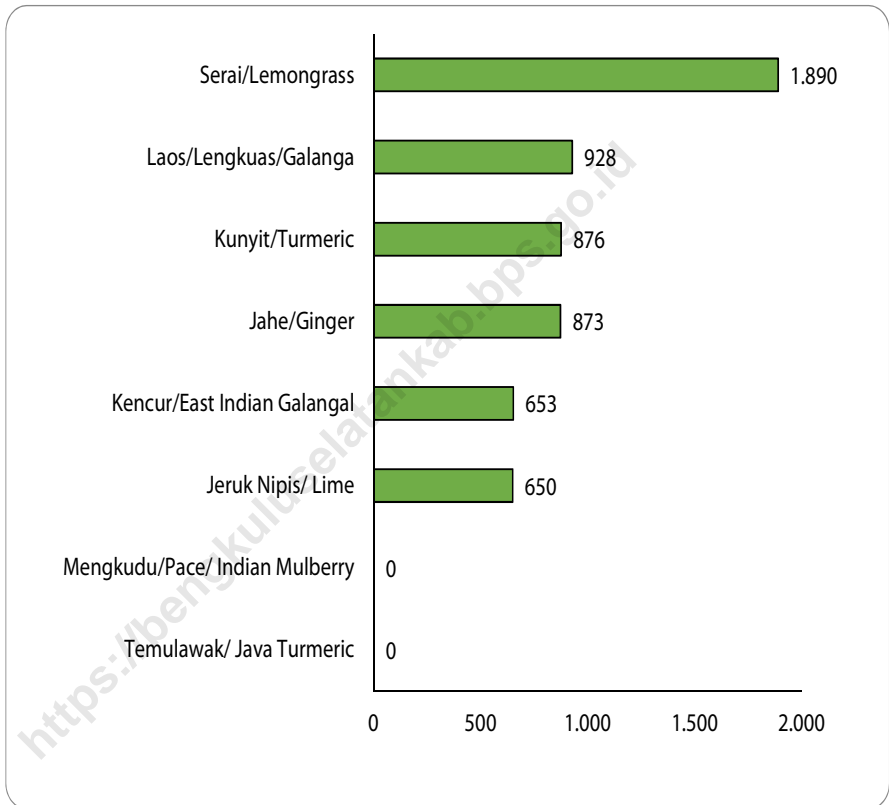
*In 2023, the largest annual vegetable crop harvest area in Pino District will be eggplant with an area of 20 ha. Meanwhile, the largest harvested area for medicinal crops in Bengkulu Selatan Regency in 2023 will be in Laos commodities with an area of 450 sq.m.*



Sumber/Source : Badan Pusat Statistik, Statistik Pertanian Hortikultura SPH-BST/BPS-Statistics Indonesia, Agricultural Statistic for Horticulture SPH-BST

**Gambar** 5.1  
**Figure**

**Produksi Buah–Buahan Tahunan Menurut Jenis Tanaman di Kecamatan Pino (kuintal), 2023**  
**Production of Perennial Fruits by Kind of Plant in Pino District (kuintal), 2023**



Sumber/Source : Badan Pusat Statistik, Statistik Pertanian Hortikultura SPH-TBF/BPS-Statistics Indonesia, Agricultural Statistic for Horticulture SPH-TBF

**Gambar 5.2** **Produksi Tanaman Biofarmaka Menurut Jenis Tanaman di Kecamatan Pino (kg), 2023**  
**Figure** **Production of Medicinal Plants by Kind of Plant in Pino District (kg),2023**



**Tabel**  
**Table** 5.1

**Luas Panen Tanaman Sayuran dan Buah-buahan Semusim  
Menurut Jenis Tanaman di Kecamatan Pino (ha), 2020–  
2023**  
*Harvested Area of Annual Vegetables and Fruits by Kind of  
Plant in Pino District (ha), 2020–2023*

Jenis Tanaman Kind of Plants	2020	2021	2022	2023
(1)	(2)	(3)	(4)	(5)
<b>Sayuran/Vegetables:</b>				
Bawang Merah/Shallots	–	–	–	–
Cabai Besar/TW/Teropong Chili/Big Chili	–	–	–	–
Cabai Keiting Curly Chili	–	3	10	13
Cabai Rawit Chili/Cayenne Pepper	–	3	5	5
Kentang/Potato	–	–	–	–
Kubis/Cabbage	–	–	–	–
Tomat/Tomato	–	6	6	7
Bawang Putih/Garlic	–	–	–	–
Bayam/ Spinach	–	–	–	–
Buncis/ String Beans	–	–	–	–
Kacang Panjang/ Long Beans	–	6	7	11
Kangkung/ Water Spinach	–	7	8	9
Ketimun/ Cucumber	–	7	7	9
Terung/ Eggplant	–	2	26	20
<b>Buah–buahan/Fruits:</b>				
Melon/ Melon	–	–	–	–
Semangka/ Water Melon	–	–	–	1

Sumber/Source: Badan Pusat Statistik, Statistik Pertanian Hortikultura SPH-SBS/BPS-Statistics Indonesia, Agricultural Statistic for Horticulture SPH-SBS

**Tabel** 5.2  
**Table**

**Produksi Tanaman Sayuran dan Buah-buahan Semusim Menurut Jenis Tanaman di Kecamatan Pino (kuintal), 2020–2023**  
**Production of Annual Vegetables and Fruits by Kind of Plant in Pino District (quintal), 2020–2023**

Jenis Tanaman Kind of Plants	2020	2021	2022	2023
(1)	(2)	(3)	(4)	(5)
<b>Sayuran/Vegetables:</b>				
Bawang Merah/Shallots	–	–	–	–
Cabai Besar/TW/Teropong/ Chili/Big Chili	25	–	–	–
Cabai Keiting/ Curly Chili	–	28	223	321
Cabai Rawit /Chili/Cayenne Pepper	53	22	86	110
Kentang/Potato	–	–	–	–
Kubis/Cabbage	–	–	–	–
Tomat/Tomato	29	61	99	187
Bawang Putih/Garlic	–	–	–	–
Bayam/ Spinach	–	–	–	–
Buncis/ String Bean	–	–	–	–
Kacang Panjang/ Long Beans	33	73	110	240
Kangkung/ Water Spinach	17	57	74	171
Ketimun/ Cucumber	62	63	104	253
Terung/ Eggplant	81	47	109	246
<b>Buah–buahan/Fruits:</b>				
Melon/ Melon	–	–	–	–
Semangka/ Water Melon	–	–	–	–

Sumber/Source: Badan Pusat Statistik, Statistik Pertanian Hortikultura SPH-SBS/BPS-Statistics Indonesia, Agricultural Statistic for Horticulture SPH-SBS

**Tabel** 5.3  
**Table**

**Luas Panen Tanaman Biofarmaka Menurut Jenis Tanaman  
di Kecamatan Pino (m<sup>2</sup>), 2023**  
*Harvested Area of Medicinal Plants by Kind of Plant in Pino  
District (sq.m), 2023*

Jenis Tanaman <i>Kind of Plants</i>	2023
(1)	(2)
Jahe/ <i>Ginger</i>	332
Laos/Lengkuas/ <i>Galanga</i>	450
Kencur/ <i>East Indian Galangal</i>	330
Kunyit/ <i>Turmeric</i>	426
Mengkudu/ <i>Pace/ Indian Mulberry</i>	–
Temulawak/ <i>Java Turmeric</i>	–
Jeruk Nipis/ <i>Lime</i>	40
Serai/ <i>Lemongrass</i>	415

Sumber/Source: Badan Pusat Statistik, Statistik Pertanian Hortikultura SPH-TBF/BPS-Statistics Indonesia, Agricultural Statistic for Horticulture SPH-TBF

**Tabel 5.4** **Produksi Tanaman Biofarmaka Menurut Jenis Tanaman di Kecamatan Pino (kg), 2023**  
**Table** **Production of Medicinal Plants by Kind of Plant in Pino District (kg),2023**

Jenis Tanaman <i>Kind of Plants</i>	2023
(1)	(2)
Jahe/ <i>Ginger</i>	873
Laos/ <i>Lengkuas/Galanga</i>	928
Kencur/ <i>East Indian Galangal</i>	653
Kunyit/ <i>Turmeric</i>	876
Mengkudu/ <i>Pace/ Indian Mulberry</i>	–
Temulawak/ <i>Java Turmeric</i>	–
Jeruk Nipis/ <i>Lime</i>	650
Serai/ <i>Lemongrass</i>	1.890

Sumber/*Source*: Badan Pusat Statistik, Statistik Pertanian Hortikultura SPH-TBF/BPS-Statistics Indonesia, *Agricultural Statistic for Horticulture SPH-TBF*

**Tabel**  
**Table** 5.5

**Produksi Buah-Buahan dan Sayuran Tahunan Menurut Jenis Tanaman di Kecamatan Pino (kuintal), 2020–2023**  
**Production of Perennial Fruits and Vegetables by Kind of Plant in Pino District (quintal), 2020–2023**

Jenis Tanaman <i>Kind of Plants</i>	2020	2021	2022	2023
(1)	(2)	(3)	(4)	(5)
<b>Buah–Buahan/Fruits:</b>				
Mangga/ <i>Mango</i>	231	85	–	191
Durian/ <i>Durian</i>	145	925	1630	280
Jeruk Siam/ <i>Keprok/Orange/Tangerine</i>	135	104	–	107
Pisang/ <i>Banana</i>	2.110	1.516	1.335	1.386
Pepaya/ <i>Papaya</i>	667	675	752	448
Salak/ <i>Snakefruit</i>	275	158	119	70
Belimbing/ <i>Star Fruit</i>	75	89	32	–
Jambu Air/ <i>Water Apple</i>	83	25	–	23
Jambu Biji/ <i>Guava</i>	111	63	33	49
Nangka/ <i>Cempedak/Jackfruit</i>	543	133	113	565
Nenas/ <i>Pineapple</i>	19	13	6	4
Rambutan/ <i>Rambutan</i>	27	–	3	10
Sawo/ <i>Sapodilla/Sawo</i>	55	135	49	16
Sirsak/ <i>Soursop</i>	187	–	41	31
Sukun/ <i>Breadfruit</i>	69	–	18	47
Buah naga/ <i>Dragon fruit</i>	–	–	–	–
Lengkeng/ <i>Dimocarpus Longan</i>	–	–	–	7
<b>Sayuran/Vegetables:</b>				
Jengkol/ <i>Jengkol</i>	1.705	488	1.532	1.220

Sumber/*Source*: Badan Pusat Statistik, Statistik Pertanian Hortikultura SPH-BST/BPS-Statistics Indonesia, *Agricultural Statistic for Horticulture SPH-BST*



## PARIWISATA, TRANSPORTASI, DAN KOMUNIKASI TOURISM, TRANSPORTATION, AND COMMUNICATION

### Objek Wisata Kecamatan Pino, 2023 Tourist Attractions in Pino District, 2023

- Makam Puyang Ratu / Puyang Ratu's Tomb
- Golmen / Golment



#### Sumber/ Source :

Dinas Pariwisata Kabupaten Bengkulu Selatan  
Regional Tourism Office of Bengkulu Selatan Regency

### Jumlah Menara Base Transceiver Station (BTS), 2023

Number of Base Transceiver  
Station (BTS) Towers, 2023



3

#### Sumber/ Source :

Dinas Komunikasi dan Informatika Kabupaten  
Bengkulu Selatan  
Regional Communications and Informatics  
Office of Bengkulu Selatan Regency

### Jenis Sinyal Internet Telepon Seluler, 2021

Type of Cellular Phone Signal, 2021

5G / 4G / LTE

4G

14 Desa/Kelurahan  
14 Villages/Kelurahan

3G / H / H+ / EVDO

3G

2 Desa/Kelurahan  
2 Villages/Kelurahan

#### Sumber/Source:

Badan Pusat Statistik, Pendataan Potensi Desa  
(Podes) 2021  
BPS-Statistics Indonesia, Village Potential Data  
Collecting 2021





**PENJELASAN TEKNIS**

1. Hotel adalah jenis akomodasi yang mempergunakan sebagian atau keseluruhan bangunan untuk jasa pelayanan penginapan, penyedia makanan dan minuman serta jasa lainnya (seperti restoran, binatu, dll) bagi masyarakat umum yang dikelola secara komersial dengan izin usaha sebagai hotel.
2. Penginapan (hostel/motel/losmen/wisma) adalah jenis akomodasi yang mempergunakan sebagian atau keseluruhan bangunan untuk jasa pelayanan penginapan bagi umum, biasanya tanpa fasilitas pelayanan makan minum yang dikelola secara komersial dengan izin usaha bukan hotel. Yang dicatat mencakup hostel, motel, matel, bumi perkemahan, pondok wisata, losmen, wisma, dan sejenisnya.
3. Angkutan umum adalah moda transportasi darat untuk masyarakat umum.
4. Trayek angkutan adalah lintasan/rute/jalur angkutan umum untuk pelayanan jasa angkutan orang atau orang dan barang yang mempunyai asal, tujuan, dan lintasan perjalanan yang tetap. Tidak termasuk yang hanya mengangkut barang saja.

**TECHNICAL NOTES**

1. *Hotels are a type of accommodation that uses part or all of a property buildings for accommodation services, food and drink providers as well as other services (such as restaurants, laundry, etc.) for the general public managed commercially with a business license as a hotel.*
2. *Accommodation (hostel/motel/inn/guesthouse) is a type of accommodation that uses part or all of a building for lodging services for the public, usually without food and drink service facilities which is managed commercially with a non-hotel business license. Those recorded include hostels, motels, matels, campsites, tourist lodges, inns, guest houses, and the like.*
3. *Public transportation is a mode of land transportation for the general public.*
4. *A transport route is a public transport track/route/line for transport services for people or people and goods that has a fixed origin, destination and travel path. Does not include those that only transport goods.*

5. Pos yaitu sebuah metode yang digunakan untuk mengirimkan informasi atau suatu objek, di mana untuk dokumen tertulis biasanya dikirimkan dengan amplop tertutup atau berupa paket untuk benda-benda yang lain, pengirimannya mampu menjangkau seluruh wilayah di dunia.
  6. Kantor pos adalah pemberi pelayanan komunikasi tertulis dan/atau surat elektronik, layanan paket, layanan logistik, layanan transaksi keuangan, dan layanan keagenan pos untuk kepentingan umum.
  7. Kantor Pos Pembantu adalah unit usaha PT Pos Indonesia (Persero) di luar kota yang bertanggung jawabkan penerimaan dan pengeluaran serta pengelolaan eksploitasinya kepada Kantor Pos dan Giro.
  8. Rumah pos berfungsi sama seperti kantor pos dan kantor pos pembantu, bedanya rumah pos biasanya terletak di daerah terpencil.
  9. Pos keliling adalah pelayanan pos (menjual, mengirim, dan menerima benda pos) keliling dengan menggunakan mobil
5. *Post is namely a method used to send information or an object, where written documents are usually sent in a closed envelope or in the form of packages for other objects, delivery can reach all regions of the world.*
  6. *The post office is a provider of written communication services and/or electronic mail, package services, logistics services, financial transaction services, and postal agency services for the public interest.*
  7. *Auxiliary Post Office is a business unit of PT Pos Indonesia (Persero) outside the city which is responsible for receipts and expenditure as well as management of its exploitation to the Post Office and Giro.*
  8. *Post houses function the same as post offices and sub-post offices, the difference is that post houses are usually located in remote areas.*
  9. *Mobile post is a mobile postal service (selling, sending and receiving postal items) using a car or means of transportation that*

atau sarana angkutan yang berfungsi sama seperti kantor pos atau kantor pos pembantu.

*functions the same as a post office or sub-post office.*

10. Jasa pengiriman paket/dokumen swasta adalah pelayanan pengiriman paket maupun dokumen yang dikelola oleh pihak swasta, misalnya Tiki, JNE, ESL, Wahana, dll.

10. *Private package/document delivery services are package and document delivery services managed by private parties, for example Tiki, JNE, ESL, Wahana, etc.*

11. Menara telekomunikasi, yang selanjutnya disebut menara, adalah bangun-bangunan untuk kepentingan umum yang didirikan di atas tanah, atau bangunan yang merupakan satu kesatuan konstruksi dengan bangunan gedung yang dipergunakan untuk kepentingan umum yang struktur fisiknya dapat berupa rangka baja yang diikat oleh berbagai simpul atau berupa bentuk tunggal tanpa simpul, dimana fungsi, desain dan konstruksi disesuaikan sebagai sarana penunjang menempatkan perangkat telekomunikasi seluler.

11. *Telecommunication towers, hereinafter referred to as towers, are buildings for public interest that are erected on land, or buildings that are a single construction unit with a building used for public interest, the physical structure of which can be in the form of a steel frame tied by various nodes or in the form of a single form without nodes, where the function, design and construction are adjusted as a supporting facility for placing cellular telecommunications equipment.*

12. *Base Transceiver Station* yang selanjutnya disebut BTS adalah perangkat radio seluler (berikut antena-nya) yang berfungsi untuk menghubungkan antar perangkat telekomunikasi seluler.

12. *Base Transceiver Station, hereinafter referred to as BTS, is a cellular radio device (including its antenna) which functions to connect between cellular telecommunications devices.*

13. Operator/Provider adalah Perusahaan penyedia jasa telekomunikasi seperti telkomsel, indosat, xl/axis. tri dll.

13. *Operator/Provider is a telecommunications service provider company such as Telkomsel, Indosat, XL/Axis, Tri, etc.*

14. Kekuatan sinyal adalah magnitudo dari medan elektrik pada suatu titik tertentu, yang terletak pada jarak yang signifikan dari antenna pemancar. Kekuatan sinyal memiliki satuan dB-millivolts per meter (dBmV/m) namun yang paling umum digunakan adalah decibel milliwatts (dBm).
15. Tipe Jaringan adalah jaringan sistem data paket internet dengan kecepatan transfer data tertentu. Paket data disini biasanya digunakan dalam melakukan akses internet. Protokol transfer data ini mengalami beberapa perubahan mulai dari yang kekecepatannya rendah sampai tinggi yaitu GPRS, Edge, HSPA, 3G, kemudian 4G.
16. Sinyal telepon seluler adalah besaran elektromagnetik yang berubah dalam ruang dan waktu dengan membawa informasi yang memberikan konfirmasi bahwa layanan telepon seluler sudah tersedia.
17. Sinyal internet telepon seluler merupakan jaringan sistem data paket internet dengan kecepatan transfer data tertentu. Protokol transfer data ini mengalami beberapa perubahan mulai dari yang kekecepatannya rendah sampai tinggi yaitu GPRS, Edge, HSPA, 3G, kemudian 4G.
14. *Signal strength is the magnitude of the electric field at a given point, located at a significant distance from the transmitting antenna. Signal strength has units of dB-millivolts per meter (dBmV/m) but the most commonly used is decibel milliwatts (dBm).*
15. *Network Type is a packet data system network with a certain data transfer speed. Data packets here are usually used in accessing the internet. This data transfer protocol has undergone several changes from low to high speeds, namely GPRS, Edge, HSPA, 3G, then 4G.*
16. *A cell phone signal is an electromagnetic quantity that varies in time and space carrying information that provides confirmation that cell phone service is available.*
17. *A cell phone internet signal is an internet packet data system network with a certain data transfer speed. This data transfer protocol has undergone several changes, starting from low to high speed, namely GPRS, Edge, HSPA, 3G, then 4G.*

**ULASAN**

Beberapa obyek wisata yang berlokasi di Kecamatan Pino antara lain adalah Makam Puyang Ratu dan Golmen. Sedangkan untuk sarana akomodasi, seperti hotel dan penginapan belum ditemukan di Kecamatan Pino.

Untuk sarana transportasi yang menghubungkan antar desa/kelurahan di Kecamatan Pino adalah jenis transportasi darat, dimana 9 dari 16 desa/kelurahan di Kecamatan Pino sudah tersedia angkutan umum. Untuk kondisi permukaan jalan antar desa adalah aspal/beton yang mana dapat dilalui kendaraan roda 4 atau lebih.

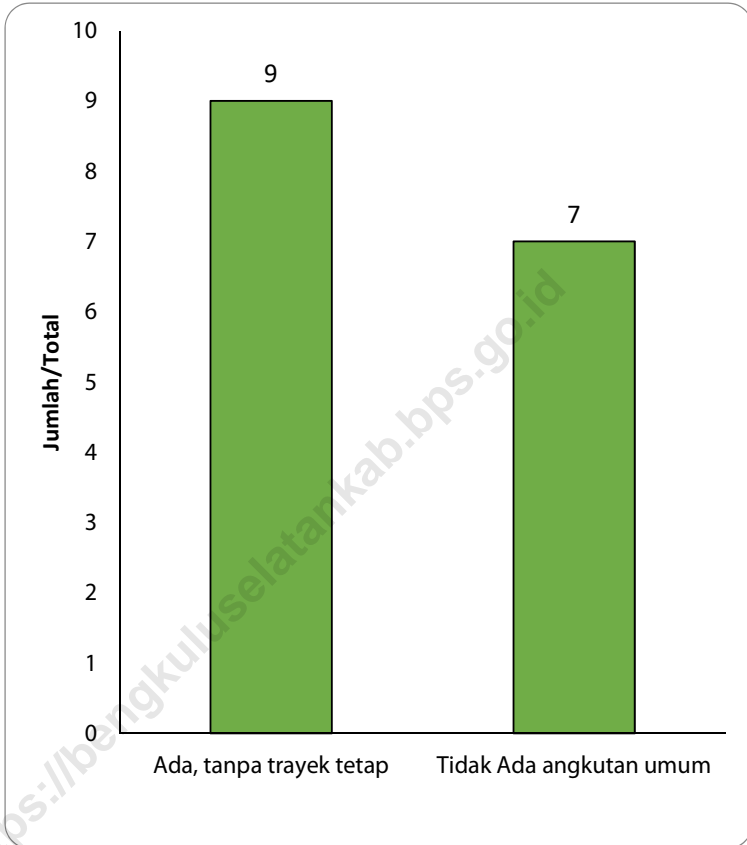
Sementara itu, Keberadaan menara BTS di Kecamatan Pino pada tahun 2023 ada sebanyak 3 menara yang tersebar di 3 desa/kelurahan yaitu Desa Anggut, Kelurahan Masat dan Desa Ulak Lebar. Selain itu kondisi sinyal di sebagian besar desa/kelurahan di Kecamatan Pino pada tahun 2021 umumnya kuat dengan jenis sinyal 5G/4G/LTE.

**DESCRIPTION**

*Several tourist attractions which are located in Pino District include Puyang Ratu's Tomb and Golment. As for accommodation facilities, such as hotels and inns have not been found in Pino District.*

*For transportation facilities that connect between villages/kelurahan in Pino District is a type of land transportation, where 9 of 16 villages/kelurahan has public transportation. For the condition of the road surface between villages is asphalt/concrete which can be passed by 4 or more wheeled vehicles.*

*On the other sides, the existence of BTS towers in Pino District in 2023 is as many as 3 towers spread over 3 villages/kelurahan namely Anggut Village, Masat Kelurahan and Ulak Lebar Village. In addition, the signal conditions in most of the village/kelurahan in Pino District in 2021 are generally strong with type of signal such as 5G/4G/LTE.*

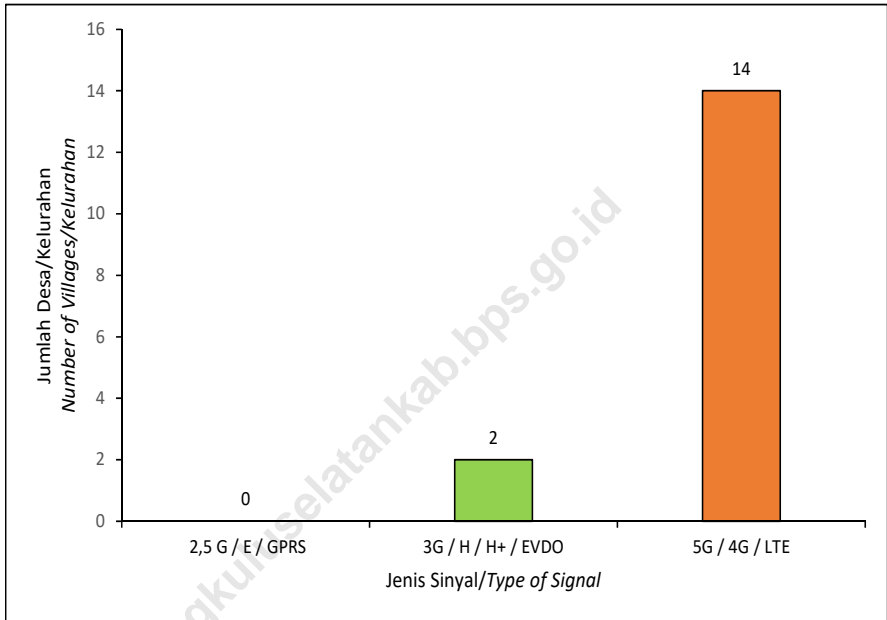


Catatan/Note: Data 2022 dan 2023 tidak tersedia dikarenakan Podes tahun 2022 dan 2023 tidak dilaksanakan /2022 and 2023 data are not available because the 2022 and 2023 Podes was not implemented

Sumber/Source: Badan Pusat Statistik, Pendataan Potensi Desa (Podes) 2021 /BPS-Statistics Indonesia, Village Potential Data Collecting 2021

**Gambar** 6.1  
**Figure**

**Jumlah Desa/Kelurahan berdasarkan Keberadaan Angkutan Umum di Kecamatan Pino, 2021**  
**Number of Villages/Kelurahan by Availability Status of Public Transportation in Pino District, 2021**



Sumber/Source : Badan Pusat Statistik, Pendataan Potensi Desa (Podes) 2021/BPS-Statistics Indonesia, Village Potential Data Collecting 2021

**Gambar** 6.2  
**Figure**

**Jumlah Desa/Kelurahan berdasarkan Jenis Sinyal Internet Telepon Seluler di Kecamatan Pino, 2021**  
**Number of Villages/Kelurahan by Type of Internet Celluler in Pino District, 2021**

## 6.1 PARIWISATA TOURISM

**Tabel 6.1.1** Jumlah Sarana Akomodasi Menurut Desa/Kelurahan dan Jenis Akomodasi di Kecamatan Pino, 2021  
*Number of Accomodation Facilities by Villages/Kelurahan and Type of Accomodation in Pino District, 2021*

Desa/Kelurahan <i>Village/Kelurahan</i>	Hotel	Penginapan <i>Inn</i>
(1)	(2)	(3)
Padang Lebar	–	–
Anggut	–	–
Gedung Agung	–	–
Tanjung Eran	–	–
Tanjung Aur I	–	–
Puding	–	–
Air Umban	–	–
Masat	–	–
Ulak Lebar	–	–
Sebilo	–	–
Ganjuh	–	–
Kota Bumi	–	–
Batu Bandung	–	–
Beringin Datar	–	–
Padang Mumpo	–	–
Padang Tambak	–	–
<b>Kecamatan Pino</b>	–	–

Catatan/Note: Data 2022 dan 2023 tidak tersedia dikarenakan Podes tahun 2022 dan 2023 tidak dilaksanakan /2022 and 2023 data are not available because the 2022 and 2023 Podes was not implemented

Sumber/Source: Badan Pusat Statistik, Pendataan Potensi Desa (Podes) 2021 /BPS-Statistics Indonesia, Village Potential Data Collecting 2021



**Tabel**  
**Table** 6.1.2

**Daftar Objek Wisata Menurut Status Pengelolaan di  
Kecamatan Pino, 2023**  
*List of Tourist Attractions by Management Status in Pino  
District, 2023*

Objek Wisata <i>Tourist Attraction</i>	Status Pengelolaan <i>Management Status</i>	
	Sudah Dikelola <i>Already Managed</i>	Belum Dikelola <i>Not Yet Managed</i>
(1)	(2)	(3)
Makam Puyang Ratu <i>Puyang Ratu's Tomb</i>		√
Golmen <i>Golment</i>	√	

Sumber/Source: Dinas Pariwisata Kabupaten Bengkulu Selatan /Regional Tourism Office of Bengkulu Selatan Regency

## 6.2 TRANSPORTASI TRANSPORTATION

**Tabel 6.2.1** Prasarana dan Sarana Transportasi Antardesa/Kelurahan Menurut Desa/Kelurahan di Kecamatan Pino, 2021  
*Inter-Villages/Kelurahan Transportation Infrastructure and Facilities by Villages/Kelurahan in Pino District, 2021*

Desa/Kelurahan <i>Village/Kelurahan</i>	Jenis Prasarana Transportasi <i>Type of Transportation Infrastructure</i>	Keberadaan Angkutan Umum <i>Availability of Public Transportation</i>
(1)	(2)	(3)
Padang Lebar	Darat	Ada, tanpa trayek tetap
Anggut	Darat	Tidak ada angkutan umum
Gedung Agung	Darat	Ada, tanpa trayek tetap
Tanjung Eran	Darat	Tidak ada angkutan umum
Tanjung Aur I	Darat	Tidak ada angkutan umum
Puding	Darat	Ada, tanpa trayek tetap
Air Umban	Darat	Tidak ada angkutan umum
Masat	Darat	Ada, tanpa trayek tetap
Ulak Lebar	Darat	Tidak ada angkutan umum
Sebilo	Darat	Ada, tanpa trayek tetap
Ganjuh	Darat	Tidak ada angkutan umum
Kota Bumi	Darat	Ada, tanpa trayek tetap
Batu Bandung	Darat	Ada, tanpa trayek tetap
Beringin Datar	Darat	Tidak ada angkutan umum
Padang Mumpo	Darat	Ada, tanpa trayek tetap
Padang Tambak	Darat	Ada, tanpa trayek tetap

Lanjutan Tabel/*Continued Table* 6.2.1

<b>Desa/Kelurahan Village/Kelurahan</b>	<b>Jenis Permukaan Jalan Darat Terluas Type of The Widest Road Surface</b>	<b>Dapat Dilalui Kendaraan Bermotor Roda 4 atau Lebih Passable by Vehicle with 4 or more Wheels</b>
(1)	(4)	(5)
Padang Lebar	Aspal/beton	Sepanjang tahun
Anggut	Aspal/beton	Sepanjang tahun
Gedung Agung	Aspal/beton	Sepanjang tahun
Tanjung Eran	Aspal/beton	Sepanjang tahun
Tanjung Aur I	Aspal/beton	Sepanjang tahun
Puding	Aspal/beton	Sepanjang tahun
Air Umban	Aspal/beton	Sepanjang tahun
Masat	Aspal/beton	Sepanjang tahun
Ulak Lebar	Aspal/beton	Sepanjang tahun
Sebilo	Aspal/beton	Sepanjang tahun
Ganjuh	Aspal/beton	Sepanjang tahun
Kota Bumi	Aspal/beton	Sepanjang tahun
Batu Bandung	Aspal/beton	Sepanjang tahun
Beringin Datar	Aspal/beton	Sepanjang tahun
Padang Mumpo	Aspal/beton	Sepanjang tahun
Padang Tambak	Aspal/beton	Sepanjang tahun

Catatan/*Note*: Data 2022 dan 2023 tidak tersedia dikarenakan Podes tahun 2022 dan 2023 tidak dilaksanakan /*2022 and 2023 data are not available because the 2022 and 2023 Podes was not implemented*

Sumber/*Source*: Badan Pusat Statistik, Pendataan Potensi Desa (Podes) 2021 /*BPS-Statistics Indonesia, Village Potential Data Collecting 2021*

### 6.3 KOMUNIKASI COMMUNICATION

**Tabel 6.3.1 Keberadaan Kantor Pos/Pos Pembantu/Rumah Pos, Pos Keliling, dan Perusahaan/Agen Jasa Ekspedisi Swasta Menurut Desa/Kelurahan di Kecamatan Pino, 2021**  
*Number of Post Office/ Subsidiary of Post Office, Mobile Portal Service, Private Expedition Service Company by Villages/Kelurahan in Pino District, 2021*

Desa/Kelurahan <i>Village/Kelurahan</i>	Kantor Pos/Pos Pembantu/Rumah Pos <i>Post Office/Subsidiary of Post Office</i>	Pos Keliling <i>Mobile Portal Service</i>	Perusahaan/Agen Jasa Ekspedisi Swasta <i>Private Expedition Service Company</i>
(1)	(2)	(3)	(4)
Padang Lebar	Tidak Ada	Tidak Ada	Tidak Ada
Anggut	Tidak Ada	Tidak Ada	Tidak Ada
Gedung Agung	Tidak Ada	Tidak Ada	Tidak Ada
Tanjung Eran	Tidak Ada	Tidak Ada	Tidak Ada
Tanjung Aur I	Tidak Ada	Tidak Ada	Tidak Ada
Puding	Tidak Ada	Tidak Ada	Tidak Ada
Air Umban	Tidak Ada	Tidak Ada	Tidak Ada
Masat	Tidak Ada	Tidak Ada	Tidak Ada
Ulak Lebar	Beroperasi	Tidak Ada	Tidak Ada
Sebilo	Tidak Ada	Tidak Ada	Tidak Ada
Ganjuh	Tidak Ada	Tidak Ada	Tidak Ada
Kota Bumi	Tidak Ada	Tidak Ada	Tidak Ada
Batu Bandung	Tidak Ada	Tidak Ada	Tidak Ada
Beringin Datar	Tidak Ada	Tidak Ada	Tidak Ada
Padang Mumpo	Tidak Ada	Tidak Ada	Tidak Ada
Padang Tambak	Tidak Ada	Tidak Ada	Tidak Ada

Catatan/Note: Data 2022 dan 2023 tidak tersedia dikarenakan Podes tahun 2022 dan 2023 tidak dilaksanakan /2022 and 2023 data are not available because the 2022 and 2023 Podes was not implemented

Sumber/Source: Badan Pusat Statistik, Pendataan Potensi Desa (Podes) 2021 /BPS-Statistics Indonesia, Village Potential Data Collecting 2021

**Tabel**  
**Table** 6.3.2

**Kekuatan Sinyal Telepon Seluler dan Jenis Sinyal Internet Telepon Seluler Menurut Desa/Kelurahan di Kecamatan Pino, 2021**  
*The Strength of Cellular Phone Signal and Cellular Telephone Internet Signal Types by Villages/Kelurahan in Pino District, 2021*

Desa/Kelurahan Village/Kelurahan	Kekuatan Sinyal Telepon Seluler The Strength of Cellular Phone Signal	Jenis Sinyal Internet Telepon Seluler Type of Cellular Phone Signal
(1)	(2)	(3)
Padang Lebar	Sinyal kuat	5G / 4G / LTE
Anggut	Sinyal kuat	5G / 4G / LTE
Gedung Agung	Sinyal kuat	5G / 4G / LTE
Tanjung Eran	Sinyal kuat	5G / 4G / LTE
Tanjung Aur I	Sinyal kuat	3G / H / H+ / EVDO
Puding	Sinyal lemah	5G / 4G / LTE
Air Umban	Sinyal kuat	5G / 4G / LTE
Masat	Sinyal kuat	5G / 4G / LTE
Ulak Lebar	Sinyal kuat	5G / 4G / LTE
Sebilo	Sinyal lemah	3G / H / H+ / EVDO
Ganjuh	Sinyal kuat	5G / 4G / LTE
Kota Bumi	Sinyal kuat	5G / 4G / LTE
Batu Bandung	Sinyal kuat	5G / 4G / LTE
Beringin Datar	Sinyal kuat	5G / 4G / LTE
Padang Mumpo	Sinyal kuat	5G / 4G / LTE
Padang Tambak	Sinyal lemah	5G / 4G / LTE

Catatan/Note: Data 2022 dan 2023 tidak tersedia dikarenakan Podes tahun 2022 dan 2023 tidak dilaksanakan /2022 and 2023 data are not available because the 2022 and 2023 Podes was not implemented

Sumber/Source: Badan Pusat Statistik, Pendataan Potensi Desa (Podes) 2021 /BPS-Statistics Indonesia, Village Potential Data Collecting 2021

**Tabel**  
**Table** 6.3.3

**Jumlah Menara Base Transceiver Station (BTS) Menurut Desa/Kelurahan dan Jenis Operator di Kecamatan Pino, 2023**  
**Number of Base Transceiver Station (BTS) Towers by Villages/Kelurahan and Type of Operator in Pino District, 2023**

Desa/Kelurahan Village/Kelurahan	Jumlah Menara Base Transceiver Station Number of Base Transceiver Station Towers	Jenis Operator/ Type of Operator	
		PT. Telkomsel	PT. XL Axiata
(1)	(2)	(3)	(4)
Padang Lebar	–	–	–
Anggut	1	1	–
Gedung Agung	–	–	–
Tanjung Eran	–	–	–
Tanjung Aur I	–	–	–
Puding	–	–	–
Air Umban	–	–	–
Masat	1	1	1
Ulak Lebar	1	–	–
Sebilo	–	–	–
Ganjuh	–	–	–
Kota Bumi	–	–	–
Batu Bandung	–	–	–
Beringin Datar	–	–	–
Padang Mumpo	–	–	–
Padang Tambak	–	–	–
<b>Kecamatan Pino</b>	<b>3</b>	<b>2</b>	<b>1</b>

Lanjutan Tabel/*Continued Table* 6.3.3

Desa/Kelurahan <i>Village/Kelurahan</i>	Jenis Operator/ <i>Type of Operator</i>		
	PT. Indosat	PT. H3I	PT. Lainnya
(1)	(5)	(6)	(7)
Padang Lebar	–	–	–
Anggut	–	–	–
Gedung Agung	–	–	–
Tanjung Eran	–	–	–
Tanjung Aur I	–	–	–
Puding	–	–	–
Air Umban	1	1	–
Masat	1	–	–
Ulak Lebar	–	–	–
Sebilo	–	–	–
Ganjuh	–	–	–
Kota Bumi	–	–	–
Batu Bandung	–	–	–
Beringin Datar	–	–	–
Padang Mumpo	–	–	–
Padang Tambak	–	–	–
<b>Kecamatan Pino</b>	<b>2</b>	<b>1</b>	<b>–</b>

Sumber/*Source*: Dinas Komunikasi dan Informatika Kabupaten Bengkulu Selatan/*Regional Communications and Informatics Office of Bengkulu Selatan Regency*

**Tabel 6.3.4** **Kekuatan Sinyal dan Jenis Sinyal Menurut Desa/ Kelurahan dan Jenis Operator di Kecamatan Pino, 2023**  
***The Strength of Signal and Signal Type by Villages/ Kelurahan and Type of Operator in Pino District, 2023***

Desa/Kelurahan <i>Village/Kelurahan</i>	Jenis Operator/ <i>Type of Operator</i>			
	Telkomsel		XL/AXIS	
	Jenis Sinyal <i>Signal Type</i>	Kekuatan Sinyal (batang) <i>The Strength of Signal (bar)</i>	Jenis Sinyal <i>Signal Type</i>	Kekuatan Sinyal (batang) <i>The Strength of Signal (bar)</i>
(1)	(2)	(3)	(4)	
Padang Lebar	4G	2	4G	2
Anggut	4G	4	–	–
Gedung Agung	4G	4	–	–
Tanjung Eran	4G	2	–	–
Tanjung Aur I	4G	2	4G	1
Puding	4G	2	4G	1
Air Umban	4G	2	4G	1
Masat	4G	4	4G	3
Ulak Lebar	4G	4	4G	1
Sebilo	4G	4	–	–
Ganjuh	4G	1	–	–
Kota Bumi	–	–	–	–
Batu Bandung	4G	1	4G	1
Beringin Datar	4G	3	4G	2
Padang Mumpo	4G	4	4G	2
Padang Tambak	4G	4	–	–



Lanjutan Tabel/*Continued Table* 6.3.4

Desa/Kelurahan <i>Village/Kelurahan</i>	Jenis Operator/ <i>Type of Operator</i>			
	Indosat		Tri	
	Jenis Sinyal <i>Signal Type</i>	Kekuatan Sinyal (batang) <i>The Strength of Signal (bar)</i>	Jenis Sinyal <i>Signal Type</i>	Kekuatan Sinyal (batang) <i>The Strength of Signal (bar)</i>
(1)	(5)	(6)	(7)	(8)
Padang Lebar	4G	2	4G	3
Anggut	4G	1	–	–
Gedung Agung	4G	2	–	–
Tanjung Eran	4G	1	–	–
Tanjung Aur I	4G	1	4G	2
Puding	4G	3	4G	1
Air Umban	4G	4	4G	2
Masat	4G	4	4G	3
Ulak Lebar	4G	4	4G	3
Sebilo	4G	2	–	–
Ganjuh	–	–	–	–
Kota Bumi	–	–	–	–
Batu Bandung	4G	1	4G	1
Beringin Datar	4G	3	4G	3
Padang Mumpo	4G	4	4G	3
Padang Tambak	4G	2	–	–

Sumber/*Source*: Dinas Komunikasi dan Informatika Kabupaten Bengkulu Selatan/*Regional Communications and Informatics Office of Bengkulu Selatan Regency*



# 07

## PERBANKAN, KOPERASI, DAN PERDAGANGAN *BANKING, COOPERATIVE, AND TRADE*



1

Unit  
Unit

**Bank Umum Pemerintah**  
*Government Bank*

Jumlah Bank di  
Kecamatan Pino, 2021  
*Number Bank in  
Pino District, 2021*

### Sarana Perdagangan, 2021 *Trade Facilities, 2021*

1

Unit  
Unit

**Pasar dengan Bangunan Permanen**  
*Market in Permanent Building*

1

Unit  
Unit

**Pasar tanpa Bangunan**  
*Market without Permanent Building*

2

Unit  
Unit

**Mini Market/Swalayan/Supermarket**  
*Mini Market/Self-service/Supermarket*



#### Sumber/Source:

Badan Pusat Statistik, Pendataan Potensi Desa (Podes) 2021  
*BPS-Statistics Indonesia, Village Potential Data Collecting 2021*



**PENJELASAN TEKNIS**

1. Bank umum pemerintah meliputi Bank Rakyat Indonesia (BRI), Bank Negara Indonesia (BNI), Bank Mandiri, Bank Pembangunan Daerah (BPD), Bank Tabungan Negara (BTN), dan Teras BRI.
2. Bank umum swasta, meliputi Bank Permata, Bank Syariah Indonesia (BSI), Bank Central Asia (BCA), Bank Mutiara, Rabo Bank, Bank Sinarmas, dsb.
3. Bank Perkreditan Rakyat (BPR) adalah bank yang menerima simpanan dalam bentuk deposito berjangka, tabungan, atau bentuk lain yang disamakan dengan itu, menyalurkan dana dalam bentuk kredit kepada masyarakat yang membutuhkan. BPR dapat menempatkan dananya dalam bentuk sertifikat BI (SBI), deposito berjangka, atau tabungan pada bank lain.
4. Koperasi Unit Desa (KUD) adalah suatu organisasi ekonomi yang bersifat sosial dan merupakan wadah bagi pengembangan berbagai kegiatan ekonomi masyarakat perdesaan yang diselenggarakan oleh dan untuk masyarakat itu sendiri.

**TECHNICAL NOTES**

1. *Government bank include Bank Rakyat Indonesia (BRI), Bank Negara Indonesia (BNI), Bank Mandiri, Bank Pembangunan Daerah (BPD), Bank Tabungan Negara (BTN), and Teras BRI.*
2. *Private bank, including Bank Permata, Bank Syariah Indonesia (BSI), Bank Central Asia (BCA), Bank Mutiara, Rabo Bank, Bank Sinarmas, etc.*
3. *Rural Bank is a bank that accepts deposits in the form of time deposits, savings, or other similar forms, and distributes funds in the form of credit to people in need. Rural Bank can place their funds in the form of BI certificates, time deposits, or savings at other banks.*
4. *Village Cooperative Unit is an economic organization that is social in nature and is a forum for developing various economic activities in rural communities that are organized by and for the community itself.*

- |   |   |
|---|---|
| <p>5. Koperasi Industri Kecil dan Kerajinan Rakyat (Kopinkra) merupakan koperasi yang beranggotakan industri-industri kecil dan kerajinan rakyat yang ada di wilayah desa/kelurahan.</p>              | <p>5. <i>Small Industry and Citizen Handicraft Cooperative is a cooperative consisting of small industries and people's crafts in the village/kelurahan area.</i></p>                                 |
| <p>6. Koperasi Simpan Pinjam (Kospin) adalah koperasi yang bergerak di bidang simpanan dan pinjaman.</p>  | <p>6. <i>Savings and Loans Cooperative is a cooperative that operates in the savings and loans sector.</i></p>  |
| <p>7. Kelompok pertokoan adalah sejumlah toko yang terdiri dari minimal 10 toko dan mengelompok dalam satu lokasi. Dalam satu kelompok pertokoan, jumlah bangunan fisiknya dapat lebih dari satu.</p> | <p>7. <i>Shopping Complex is a number of shops consisting of a minimum of 10 shops and grouped in one location. In one group of shops, the number of physical buildings can be more than one.</i></p> |
| <p>8. Pasar adalah tempat pertemuan antara penjual dan pembeli barang dan jasa. Pasar dapat menggunakan bangunan yang bersifat permanen atau semi permanen ataupun tanpa bangunan.</p>                | <p>8. <i>Market is a meeting place between sellers and buyers of goods and services. Markets can use permanent or semi-permanent buildings or without buildings.</i></p>                              |
| <p>9. Pasar dengan bangunan permanen adalah pasar pada bangunan tetap yang memiliki lantai, atap, dan dinding permanen.</p>   | <p>9. <i>Market in permanent building are markets in permanent buildings that have permanent floors, roofs and walls.</i></p>   |
| <p>10. Pasar dengan bangunan semi permanen adalah pasar pada bangunan tetap yang memiliki lantai dan atap, tetapi tanpa dinding.</p>  | <p>10. <i>Market with semi-permanent buildings are markets in permanent buildings that have floors and roofs, but without walls.</i></p>  |

- |   |   |
|---|---|
| <p>11. Pasar tanpa bangunan adalah pasar yang tidak berada dalam bangunan.</p>  | <p>11. <i>Market without permanent building is a market that is not in a building.</i></p>  |
| <p>12. Mini market/swalayan adalah sistem pelayanan mandiri, menjual berbagai jenis barang secara eceran, dan semua barang memiliki label harga, dengan luas bangunan kurang dari 400 m<sup>2</sup>. Yang dicatat adalah minimarket yang masih aktif.</p> | <p>12. <i>Mini market/self-service are self-service systems, selling various types of goods at retail, and all goods have a price tag, with a building area of less than 400 m<sup>2</sup>. What is noted is that minimarkets are still active.</i></p> |

<https://bengkuluselatankab.bps.go.id>

**ULASAN**

Berdasarkan Pendataan Potensi Desa (Podes) 2021, di Kecamatan Pino baru terdapat 1 unit Bank Umum Pemerintah. Bank Umum Pemerintah ini terdapat di Kelurahan Masat. Untuk Bank Umum Swasta dan Bank Perkreditan Rakyat tidak ada di Kecamatan ini.

Peran koperasi di kecamatan antara lain untuk mengembangkan potensi dan kemampuan ekonomi anggota dan masyarakat. Pada tahun 2021, di Kecamatan Pino sudah ada Koperasi Unit Desa/KUD. Koperasi Unit Desa ini berlokasi di Desa Batu Bandung.

Pada tahun 2021, terdapat beberapa sarana perdagangan di Kecamatan Pino. Sarana perdagangan tersebut antara lain 1 pasar dengan bangunan permanen, 1 pasar tanpa bangunan, dan 2 mini market/swalayan/supermarket.

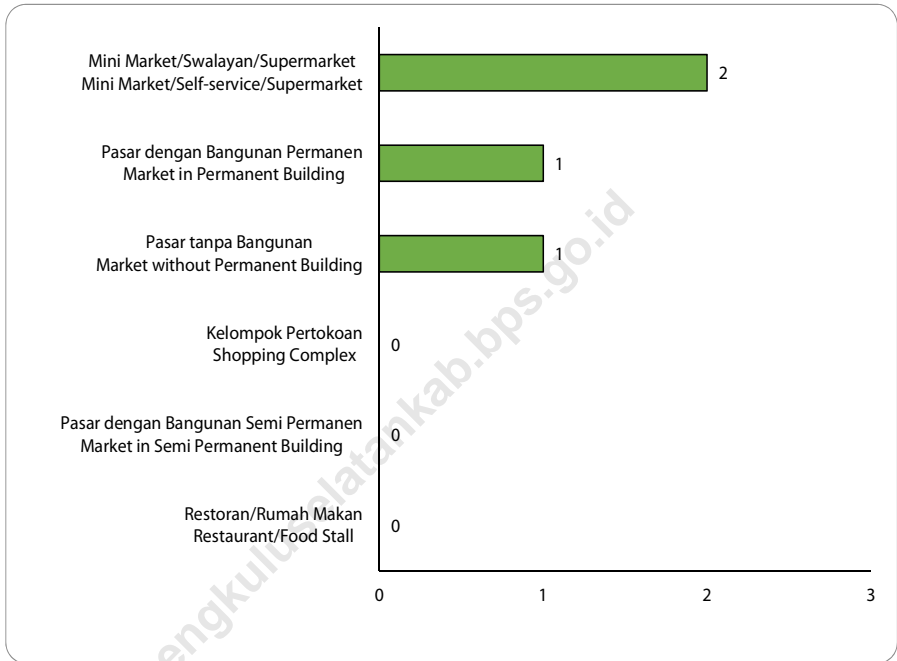
**DESCRIPTION**

*Based on the 2021 Village Potential Data Collection (Podes), in Pino District there is only 1 unit Government Bank. This Government Bank is located in Masat Kelurahan. There are no Private Bank and Rural Bank in this District.*

*The role of cooperatives in the district, among others, is to develop the economic potential and capabilities of members and the community. In 2021, in Pino District there is Village Cooperative Unit. This Village Cooperative Unit is located in Batu Bandung Village.*

*In 2021, there are several trading facilities in Pino District. These trading facilities include 1 unit market in permanent building, 1 unit market without building, and 2 mini markets/self-services/supermarkets.*





Catatan/Note: Data 2022 dan 2023 tidak tersedia dikarenakan Podes tahun 2022 dan 2023 tidak dilaksanakan /2022 and 2023 data are not available because the 2022 and 2023 Podes was not implemented

Sumber/Source: Badan Pusat Statistik, Pendataan Potensi Desa (Podes) 2021 /BPS-Statistics Indonesia, Village Potential Data Collecting 2021

**Gambar 7.1**  
**Figure**

**Banyaknya Sarana Perdagangan Menurut Jenis Sarana Perdagangan di Kecamatan Pino, 2021**  
**Number of Trade Facilities by Type of Trade Facilities in Pino District, 2021**

**Tabel** 7.1  
**Table**

**Keberadaan Lembaga Keuangan Bank Menurut Desa/  
Kelurahan dan Jenis Bank di Kecamatan Pino, 2021**  
*Existence of Bank by Villages/Kelurahan and Type of Bank in  
Pino District, 2021*

<b>Desa/Kelurahan Village/Kelurahan</b>	<b>Bank Umum Pemerintah Government Bank</b>	<b>Bank Umum Swasta Private Bank</b>	<b>Bank Perkreditan Rakyat (BPR) Rural Bank</b>
(1)	(2)	(3)	(4)
Padang Lebar	Tidak Ada	Tidak Ada	Tidak Ada
Anggut	Tidak Ada	Tidak Ada	Tidak Ada
Gedung Agung	Tidak Ada	Tidak Ada	Tidak Ada
Tanjung Eran	Tidak Ada	Tidak Ada	Tidak Ada
Tanjung Aur I	Tidak Ada	Tidak Ada	Tidak Ada
Puding	Tidak Ada	Tidak Ada	Tidak Ada
Air Umban	Tidak Ada	Tidak Ada	Tidak Ada
Masat	Ada	Tidak Ada	Tidak Ada
Ulak Lebar	Tidak Ada	Tidak Ada	Tidak Ada
Sebilo	Tidak Ada	Tidak Ada	Tidak Ada
Ganjuh	Tidak Ada	Tidak Ada	Tidak Ada
Kota Bumi	Tidak Ada	Tidak Ada	Tidak Ada
Batu Bandung	Tidak Ada	Tidak Ada	Tidak Ada
Beringin Datar	Tidak Ada	Tidak Ada	Tidak Ada
Padang Mumpo	Tidak Ada	Tidak Ada	Tidak Ada
Padang Tambak	Tidak Ada	Tidak Ada	Tidak Ada

Catatan/Note: Data 2022 dan 2023 tidak tersedia dikarenakan Podes tahun 2022 dan 2023 tidak dilaksanakan /2022 and 2023 data are not available because the 2022 and 2023 Podes was not implemented

Sumber/Source: Badan Pusat Statistik, Pendataan Potensi Desa (Podes) 2021 /BPS-Statistics Indonesia, Village Potential Data Collecting 2021

**Tabel** 7.2  
**Table**

**Keberadaan Koperasi Aktif Menurut Menurut Desa/  
Kelurahan dan Jenis Koperasi di Kecamatan Pino, 2021**  
*Existence of Cooperative by Villages/Kelurahan and Type of  
Cooperative in Pino District, 2021*

<b>Desa/Kelurahan</b> <i>Village/Kelurahan</i>	<b>Koperasi Unit Desa (KUD)</b> <i>Village Cooperative Unit</i>	<b>Koperasi Industri Kecil dan Kerajinan Rakyat (Kopinkra)</b> <i>Small Industry and Citizen Handicraft Cooperative</i>
(1)	(2)	(3)
Padang Lebar	Tidak Ada	Tidak Ada
Anggut	Tidak Ada	Tidak Ada
Gedung Agung	Tidak Ada	Tidak Ada
Tanjung Eran	Tidak Ada	Tidak Ada
Tanjung Aur I	Tidak Ada	Tidak Ada
Puding	Tidak Ada	Tidak Ada
Air Umban	Tidak Ada	Tidak Ada
Masat	Tidak Ada	Tidak Ada
Ulak Lebar	Tidak Ada	Tidak Ada
Sebilo	Tidak Ada	Tidak Ada
Ganjuh	Tidak Ada	Tidak Ada
Kota Bumi	Tidak Ada	Tidak Ada
Batu Bandung	Ada	Tidak Ada
Beringin Datar	Tidak Ada	Tidak Ada
Padang Mumpo	Tidak Ada	Tidak Ada
Padang Tambak	Tidak Ada	Tidak Ada

Lanjutan Tabel/*Continued Table 7.2*

<b>Desa/Kelurahan Village/Kelurahan</b>	<b>Koperasi Simpan Pinjam (Kospin) Savings and Loan Cooperative</b>	<b>Koperasi Lainnya Other Cooperative</b>
(1)	(4)	(5)
Padang Lebar	Tidak Ada	Tidak Ada
Anggut	Tidak Ada	Tidak Ada
Gedung Agung	Tidak Ada	Tidak Ada
Tanjung Eran	Tidak Ada	Tidak Ada
Tanjung Aur I	Tidak Ada	Tidak Ada
Puding	Tidak Ada	Tidak Ada
Air Umban	Tidak Ada	Tidak Ada
Masat	Tidak Ada	Tidak Ada
Ulak Lebar	Tidak Ada	Tidak Ada
Sebilo	Tidak Ada	Tidak Ada
Ganjuh	Tidak Ada	Tidak Ada
Kota Bumi	Tidak Ada	Tidak Ada
Batu Bandung	Tidak Ada	Tidak Ada
Beringin Datar	Tidak Ada	Tidak Ada
Padang Mumpo	Tidak Ada	Tidak Ada
Padang Tambak	Tidak Ada	Tidak Ada

Catatan/*Note*: Data 2022 dan 2023 tidak tersedia dikarenakan Podes tahun 2022 dan 2023 tidak dilaksanakan /*2022 and 2023 data are not available because the 2022 and 2023 Podes was not implemented*

Sumber/*Source*: Badan Pusat Statistik, Pendataan Potensi Desa (Podes) 2021 /*BPS-Statistics Indonesia, Village Potential Data Collecting 2021*

**Tabel** 7.3  
**Table**

**Banyaknya Sarana Perdagangan Menurut Desa/Kelurahan dan Jenis Sarana Perdagangan di Kecamatan Pino, 2021**  
**Number of Trade Facilities by Villages/Kelurahan and Type of Trade Facilities in Pino District, 2021**

Jenis Sarana Perdagangan <i>Type of Trade Facilities</i>	Jumlah <i>Total</i>
(1)	(2)
Kelompok Pertokoan <i>Shopping Complex</i>	–
Pasar dengan Bangunan Permanen <i>Market in Permanent Building</i>	1
Pasar dengan Bangunan Semi Permanen <i>Market in Semi Permanent Building</i>	–
Pasar tanpa Bangunan <i>Market without Permanent Building</i>	1
Mini Market/Swalayan/Supermarket <i>Mini Market/Self-service/Supermarket</i>	2
Restoran/Rumah Makan <i>Restaurant/Food Stall</i>	–

Catatan/Note: Data 2022 dan 2023 tidak tersedia dikarenakan Podes tahun 2022 dan 2023 tidak dilaksanakan /2022 and 2023 data are not available because the 2022 and 2023 Podes was not implemented

Sumber/Source: Badan Pusat Statistik, Pendataan Potensi Desa (Podes) 2021 /BPS-Statistics Indonesia, Village Potential Data Collecting 2021



## DAFTAR PUSTAKA/BIBLIOGRAPHY

- Dinas Kependudukan dan Pencatatan Sipil. 2021. *Data Kependudukan Agregat Kabupaten Bengkulu Selatan Semester II Tahun 2021*. Bengkulu Selatan: Dinas Kependudukan dan Pencatatan Sipil Kabupaten Bengkulu Selatan
- Dinas Kependudukan dan Pencatatan Sipil. 2022. *Data Kependudukan Agregat Kabupaten Bengkulu Selatan Semester II Tahun 2022*. Bengkulu Selatan: Dinas Kependudukan dan Pencatatan Sipil Kabupaten Bengkulu Selatan
- Dinas Kependudukan dan Pencatatan Sipil. 2023. *Data Kependudukan Agregat Kabupaten Bengkulu Selatan Semester II Tahun 2023*. Bengkulu Selatan: Dinas Kependudukan dan Pencatatan Sipil Kabupaten Bengkulu Selatan
- Dinas Kesehatan. 2021. *Profil Kesehatan Kabupaten Bengkulu Selatan Tahun 2021*. Bengkulu Selatan: Dinas Kesehatan Kabupaten Bengkulu Selatan
- Dinas Kesehatan. 2022. *Profil Kesehatan Kabupaten Bengkulu Selatan Tahun 2022*. Bengkulu Selatan: Dinas Kesehatan Kabupaten Bengkulu Selatan
- Dinas Kesehatan. 2023. *Profil Kesehatan Kabupaten Bengkulu Selatan Tahun 2023*. Bengkulu Selatan: Dinas Kesehatan Kabupaten Bengkulu Selatan
- Indonesia. 2020. *Peraturan Menteri Kesehatan Nomor 2 Tahun 2020 tentang Standar Antropometri Anak*. Jakarta: Pemerintah Republik Indonesia. <https://peraturan.bpk.go.id>
- Indonesia. 2021. *Peraturan Menteri Pariwisata Dan Ekonomi Kreatif Nomor 4 Tahun 2021 tentang Standar Kegiatan Usaha Pada Penyelenggaraan Perizinan Berusaha Berbasis Risiko Sektor Pariwisata*. Jakarta: Pemerintah Republik Indonesia. <https://peraturan.bpk.go.id>
- Indonesia. 2023. *Undang-undang (UU) Nomor 17 Tahun 2023 tentang Kesehatan*. Jakarta: Pemerintah Republik Indonesia. <https://peraturan.bpk.go.id>
- Indonesia Data Hub. 2024. *Standar Data Statistik*. Jakarta: Badan Pusat Statistik. <https://indah.bps.go.id>







**ST 2023**  
SENSUS PERTANIAN

**BerAKHLAK**  
Berorientasi Pelayanan Akuntabel Kompeten  
Harmonis Loyal Adaptif Kolaboratif

**#bangga  
melayani  
bangsa**

# DATA

## MENCERDASKAN BANGSA

*Enlighten The Nation*



**BADAN PUSAT STATISTIK  
KABUPATEN BENGKULU SELATAN  
BPS-STATISTICS BENGKULU SELATAN REGENCY**

Jl. Affan Bachsin No.108.A, Bengkulu Selatan 38512  
Telepon/Fax: (0739) 21048  
Homepage: <http://bengkuluselatankab.bps.go.id>, E-mail: [bps1701@bps.go.id](mailto:bps1701@bps.go.id)

ISSN 2598-7127



9 772598 712009