

KECAMATAN
KRUENG BARONA JAYA
DALAM ANGKA
2015

<http://acehbesar.bps.go.id>



The background features a central, intricate floral or geometric pattern in a light gray color. This pattern is overlaid on a field of scattered, semi-transparent numbers in various sizes and orientations, also in light gray. A diagonal watermark in red text is visible across the center of the image.

KECAMATAN

KRUENG BARONA JAYA

DALAM ANGKA

2015

KECAMATAN KRUENG BARONA JAYA DALAM ANGKA 2015

ISSN : 2407-5213
No. Publikasi : 1108.15.18
Katalog BPS : 1102001.1108091

Ukuran Buku : 21 x 15cm
Jumlah Halaman : xiv + 86 halaman

Naskah:
Koordinator Statistik Kecamatan (KSK) Krueng Barona Jaya

Penyunting:
Seksi Integrasi, Pengolahan, dan Diseminasi Statistik

Gambar Kulit:
Seksi Integrasi, Pengolahan, dan Diseminasi Statistik

Gambar:
Koordinator Statistik Kecamatan (KSK) Krueng Barona Jaya

Diterbitkan Oleh:
BPS Kabupaten Aceh Besar

Boleh dikutip dengan menyebutkan sumbernya

PETA KECAMATAN KRUENG BARONA JAYA





**PEMERINTAH KABUPATEN ACEH BESAR
KECAMATAN KRUENG BARONA JAYA**

KATA SAMBUTAN



Dengan terbitnya publikasi Kecamatan Krueng Barona Jaya Dalam Angka 2015 ini, kiranya dapat membantu pemerintah khususnya pemerintah Kabupaten Aceh Besar, serta konsumen data lainnya terutama dalam penyusunan suatu perencanaan, serta untuk mengetahui sejauh mana program pembangunan telah memberikan hasil bagi kepentingan masyarakat, terutama masyarakat yang berdomisili di daerah pedesaan.

Kepada Penyusun yang telah berusaha sedemikian rupa sehingga terbitnya publikasi ini kami sampaikan penghargaan, dengan harapan agar publikasi ini dapat terlaksana dan berkelanjutan dimasa yang akan datang dengan berbagai ragam data lainnya sehingga Kecamatan Krueng Barona Jaya dapat terbaca seindah warna aslinya, lengkap, akurat dan utuh.

Semoga ada manfaatnya.

Camat
Kecamatan Krueng Barona Jaya,

Bahrunnazar, SE
Nip. 19640404 199303 1 017

KATA PENGANTAR



Kecamatan Krueng Barona Jaya Dalam Angka 2015 ini merupakan publikasi series yang diterbitkan oleh BPS. Data yang disajikan adalah data primer hasil pengumpulan dari instansi-instansi yang berada dalam wilayah kerja Kecamatan Krueng Barona Jaya.

Adapun data yang disajikan dalam publikasi ini, secara keseluruhan menggambarkan keadaan akhir tahun 2014. Kami yakin bahwa data-data yang disajikan masih banyak kelemahan baik dalam penyediaan data yang kurang beragam maupun dalam hal penyusunan tabel. Oleh karena itu kami sangat mengharapkan saran dan kritik yang bersifat konstruktif dari para pengguna data untuk perbaikan pada penerbitan dimasa yang akan datang.

Dengan terbitnya Kecamatan Krueng Barona Jaya Dalam Angka 2015 ini, kiranya dapat memberikan kemudahan dalam rangka penentuan proses perencanaan pembangunan, khususnya di Kecamatan Krueng Barona Jaya. Disamping itu juga data ini dapat berguna bagi semua pengguna data baik pemerintah maupun berbagai kalangan dan lembaga swasta lainnya.

Kepada semua pihak yang telah membantu sehingga terwujudnya publikasi ini kami ucapkan terima kasih.

Semoga publikasi ini bermanfaat.

Penyusun,
KSK Krueng Barona Jaya

Zia Ul Fajri
Nip. 19861014 200801 1 004

<http://acehbesarkab.bps.go.id>

DAFTAR ISI

Kata Sambutan	v	
Kata Pengantar	vii	
Daftar Isi	ix	
BAB I GEOGRAFIS		
Geografis	3	
Tabel 1.1	Luas Kecamatan Dirinci Menurut Gampong dan Jenis Penggunaan Lahan di Kecamatan Krueng Barona Jaya Tahun 2014	4
Tabel 1.2	Nama dan Luas Mukim serta Jumlah Gampong di Kecamatan Krueng Barona Jaya Tahun 2014	5
Tabel 1.3	Nama dan Luas Gampong Dirinci menurut Mukim di Kecamatan Krueng Barona Jaya Tahun 2014	6
Tabel 1.4	Letak Geografis Gampong di Kecamatan Krueng Barona Jaya Tahun 2014	7
BAB II PEMERINTAHAN		
Tabel 2.1	Nama-nama Pejabat Menurut Umur, Jabatan, dan Pendidikan Terakhir di Kecamatan Krueng Barona Jaya Tahun 2014	11
Tabel 2.2	Nama-nama Imum Mukim dan Jumlah Gampong di Kecamatan Krueng Barona Jaya Tahun 2014	12
Tabel 2.3	Nama-nama Keuchik (Kepala Gampong) Menurut Umur dan Pendidikan Terakhir di Kecamatan Krueng Barona Jaya Tahun 2014	13
Tabel 2.4	Status Gampong, Sebutan, dan Klasifikasi Gampong di Kecamatan Krueng Barona Jaya Tahun 2014	14
Tabel 2.5	Jumlah Aparat Masing-masing Gampong di Kecamatan Krueng Barona Jaya Tahun 2014	15
Tabel 2.6	Jarak Masing-masing Gampong ke Ibukota Kecamatan dan Ibukota Kabupaten Aceh Besar	16
Tabel 2.7	Jumlah Fasilitas Pemerintahan Desa di Kecamatan Krueng Barona Jaya Tahun 2014	17

BAB III KEPENDUDUKAN

Tabel 3.1	Jumlah Penduduk Menurut Gampong dan Jenis kelamin di Kecamatan Krueng Barona Jaya Tahun 2014	21
Tabel 3.2	Perkembangan Jumlah Penduduk menurut Gampong di Kecamatan Krueng Barona Jaya Tahun 2012 s.d. 2014	22
Tabel 3.3	Luas Gampong, Jumlah Penduduk, dan Kepadatan Masing-masing Gampong di Kecamatan Krueng Barona Jaya Tahun 2014	23
Tabel 3.4	Jumlah Penduduk, Rumah Tangga, dan Rata-rata Penduduk per Rumah Tangga menurut Gampong di Kecamatan Krueng Barona Jaya Tahun 2014	24
Tabel 3.5	Persentase Penduduk Per Kelompok Umur di Kecamatan Krueng Barona Jaya Tahun 2014	25
Tabel 3.6	Jumlah Kelahiran di Kecamatan Krueng Barona Jaya selama Tahun 2014	26
Tabel 3.7	Jumlah Kematian di Kecamatan Krueng Barona Jaya selama Tahun 2014	27
Tabel 3.8	Jumlah Perpindahan Penduduk di Kecamatan Krueng Barona Jaya selama Tahun 2014	28

BAB IV SOSIAL

Tabel 4.1	Jumlah Sekolah Umum Negeri dan Swasta menurut Gampong dan Jenjang Pendidikan di Kecamatan Krueng Barona Jaya Tahun 2014	31
Tabel 4.2	Jumlah Sekolah Agama Negeri dan Swasta menurut Gampong dan Jenjang Pendidikan di Kecamatan Krueng Barona Jaya Tahun 2014	32
Tabel 4.3	Jumlah Sekolah, Murid, Kelas, dan Guru menurut Jenjang Pendidikan di Kecamatan Krueng Barona Jaya Tahun 2014	33
Tabel 4.4	Kondisi Ruang Kelas Menurut Jenjang Pendidikan di Kecamatan Krueng Barona Jaya Tahun 2014	34
Tabel 4.5	Jumlah Sarana Kesehatan di Kecamatan Krueng Barona Jaya Tahun 2014	35
Tabel 4.6	Jumlah Tenaga Dokter dan Personil Kesehatan Unit Kerja (termasuk Pustu dan Polindes) di Kecamatan Krueng Barona Jaya Tahun 2014	37
Tabel 4.7	Jumlah Mesjid dan Meunasah di Kecamatan Krueng Barona Jaya Tahun 2014	38

Tabel 4.8	Keberadaan Perkumpulan Kegiatan Olah Raga di Kecamatan Krueng Barona Jaya Tahun 2014	39
Tabel 4.9	Keberadaan Sarana Kegiatan Olah Raga di Kecamatan Krueng Barona Jaya Tahun 2014	40
Tabel 4.10	Sumber Air Minum Sebagian Besar Penduduk di Kecamatan Krueng Barona Jaya Tahun 2014	41
Tabel 4.11	Banyaknya Qurban Dirinci Menurut Jenis Hewan Qurban di Kecamatan Krueng Barona Jaya Tahun 2014	43
Tabel 4.12	Banyaknya Desa Berlistrik dan Persentasenya di Kecamatan Krueng Barona Jaya Tahun 2014	44
Tabel 4.13	Banyaknya Pos KB dan Sub Pos KB di Kecamatan Krueng Barona Jaya Tahun 2014	45
Tabel 4.14	Banyaknya Target Pencapaian Peserta KB Baru di Kecamatan Krueng Barona Jaya Tahun 2014	46
Tabel 4.15	Jumlah Pasangan Usia Subur (PUS) dan Pencapaian Peserta KB Aktif di Kecamatan Krueng Barona Jaya Tahun 2014	47
Tabel 4.16	Banyaknya Peserta KB Menurut Jenis Metode Kontrasepsi yang Digunakan di Kecamatan Krueng Barona Jaya Tahun 2014	48
Tabel 4.17	Banyaknya Sarana Pelayanan KB yang Dimanfaatkan Akseptor Baru di Kecamatan Krueng Barona Jaya Tahun 2014	49
Tabel 4.18	Jumlah Keluarga Sejahtera dan Pra Sejahtera di Kecamatan Krueng Barona Jaya Tahun 2014	50
Tabel 4.19	Banyaknya Desa Menurut Sumber Penghasilan Utama Sebagian Besar Penduduk di Kecamatan Krueng Barona Jaya Tahun 2014	51
Tabel 4.20	Banyaknya Desa yang Sebagian Besar Penduduknya Bekerja pada Sektor Pertanian Menurut Sub Sektor di Kecamatan Krueng Barona Jaya Tahun 2014	53

BAB V PERTANIAN

Tabel 5.1	Luas Tanam, Luas Panen, dan Rata-Rata Produksi Per Hektar Menurut Jenis Padi di Kecamatan Krueng Barona Jaya Tahun 2014	57
Tabel 5.2	Luas Tanam, Luas Panen dan Produksi Per Hektar Menurut Jenis Tanaman di Kecamatan Krueng Barona Jaya Tahun 2014	58

Tabel 5.3	Banyaknya Tanaman, Tanaman Produktif yang Sedang Menghasilkan dan Banyaknya Produksi Menurut Jenis Tanaman di Kecamatan Krueng Barona Jaya Tahun 2014	59
Tabel 5.4	Jumlah dan Jenis Alat/Mesin Pertanian (Alsintan) Menurut Jenis di Kecamatan Krueng Barona Jaya Tahun 2014	60
Tabel 5.5	Luas Area dan Produksi Komoditi Menurut Jenis Tanaman di Kecamatan Krueng Barona Jaya Tahun 2014	61
Tabel 5.6	Jumlah Populasi Ternak Besar Menurut Jenis Ternak di Kecamatan Krueng Barona Jaya Tahun 2014	62
Tabel 5.7	Jumlah Populasi Ternak Kecil Menurut Jenis Ternak di Kecamatan Krueng Barona Jaya Tahun 2014	63
Tabel 5.8	Jumlah Populasi Ternak Unggas Menurut Jenis Unggas di Kecamatan Krueng Barona Jaya Tahun 2014	64
Tabel 5.9	Jumlah Pemotongan Ternak Besar di Kecamatan Krueng Barona Jaya Tahun 2014	65
Tabel 5.10	Jumlah Pemotongan Ternak Kecil Menurut Jenis Ternak di Kecamatan Krueng Barona Jaya Tahun 2014	66
Tabel 5.11	Jumlah Pemotongan Ternak Unggas Menurut Jenis Unggas di Kecamatan Krueng Barona Jaya Tahun 2014	67
Tabel 5.12	Jumlah Produksi Daging Ternak Menurut Jenis Ternak di Kecamatan Krueng Barona Jaya Tahun 2014	68
Tabel 5.13	Jumlah Produksi Kulit Ternak Menurut Jenis Ternak di Kecamatan Krueng Barona Jaya Tahun 2014	69
Tabel 5.14	Jumlah Produksi Telur Menurut Jenis Ternak di Kecamatan Krueng Barona Jaya Tahun 2014	70

BAB VI PERHUBUNGAN DAN KOMUNIKASI

Tabel 6.1	Jenis Permukaan Jalan Utama Antar Gampong di Kecamatan Krueng Barona Jaya Tahun 2014	73
Tabel 6.2	Jenis Penerangan Jalan Utama Antar Gampong di Kecamatan Krueng Barona Jaya Tahun 2014	74
Tabel 6.3	Sarana Komunikasi yang Dapat Digunakan di Kecamatan Krueng Barona Jaya Tahun 2014	75
Tabel 6.4	Jumlah Kantor Pos Indonesia dan Fasilitas Telekomunikasi di Kecamatan Krueng Barona Jaya Tahun 2014	76

Tabel 6.5	Banyaknya Desa Menurut Keberadaan <i>Base Transceiver Station</i> (BTS) dan Sinyal Telepon Seluler di Kecamatan Krueng Barona Jaya Tahun 2014	77
-----------	---	----


BAB VII PEREKONOMIAN

Tabel 7.1	Banyaknya Koperasi menurut Jenisnya di Kecamatan Krueng Barona Jaya Tahun 2014	81
Tabel 7.2	Jumlah Kantor Pelayanan Nasabah Menurut Jenis Bank di Kecamatan Krueng Barona Jaya Tahun 2014	82
Tabel 7.3	Banyaknya Industri Kecil dan Mikro Menurut Jenis Bahan Baku di Kecamatan Krueng Barona Jaya Tahun 2014	83
Tabel 7.4	Banyaknya Sarana Perekonomian Menurut Jenis Fasilitasnya di Kecamatan Krueng Barona Jaya Tahun 2014	85

Halaman Ini Sengaja Dikosongkan

<http://acehbesarkab.bps.go.id>

BAB 1 GEOGRAFIS



GEOGRAFIS

Nama Kecamatan	:	Krueng Barona Jaya
Ibukota Kecamatan	:	Cot Iri
Kabupaten	:	Aceh Besar
Provinsi	:	Aceh
Luas Kecamatan	:	6,96 Km ² (696 Ha)
Jumlah Kemukiman	:	3 Mukim
Jumlah Gampong	:	12 Gampong
Batas – Batas Kecamatan :		
➤ Sebelah Utara	:	Kota Banda Aceh
➤ Sebelah Selatan	:	Kecamatan Ingin Jaya
➤ Sebelah Barat	:	Kota Banda Aceh
➤ Sebelah Timur	:	Kecamatan Darussalam dan, Kecamatan Kuta Baro

Tabel 1.1 Luas Kecamatan dirinci menurut Gampong dan Jenis Penggunaan Lahan dalam Kecamatan Krueng Barona Jaya Tahun 2014

(Ha)

Nama Gampong	Jenis Penggunaan			Luas Gampong
	Lahan Sawah	Lahan Bukan Sawah	Lahan Non Pertanian	
(1)	(2)	(3)	(4)	(5)
01. Lampermai	17	0	49	66
02. Miruk	39	0	43	82
03. Gla Deyah	25	0	23	48
04. Gla Meunasah Baro	12	0	34	46
05. Meunasah Intan	40	0	38	78
06. Meunasah Baet	15	0	19	34
07. Meunasah Manyang	0	0	22	22
08. Lamgapang	0	0	25	25
09. Rumpet	23	0	33	56
10. Bak Trieng	1	0	50	51
11. Lueng Ie	21	0	39	60
12. Meunasah Papeun	15	0	113	128
Jumlah	208	0	488	696

Sumber : Bapeda Kab. Aceh Besar

Tabel 1.2 Nama Mukim, Luas dan Jumlah Gampong di Kecamatan Krueng Barona Jaya Tahun 2014

Nama Mukim	Luas (Km ²)	Jumlah Gampong
(1)	(2)	(3)
Pango	1,96	3
Lam Ujong	2,61	6
Lamreng / Ulee Kareng	2,39	3

Sumber : Kantor Camat Krueng Barona Jaya

Tabel 1.3 Nama dan Luas Gampong dirinci menurut Mukim di Kecamatan Krueng Barona Jaya Tahun 2014

Mukim	Nama Gampong	Luas Gampong (Km ²)
(1)	(2)	(3)
Pango (Luasnya 1,96 Km ²)	1. Lampermai	0,66
	2. Miruk	0,82
	3. Gla Dayah	0,48
Lam Ujong (Luasnya 2,61 Km ²)	1. Gla Meunasah Baro	0,46
	2. Meunasah Intan	0,78
	3. Ujong Meunasah Baet	0,34
	4. Lam Ujong Meunasah Manyang	0,22
	5. Lam Gapang	0,25
	6. Rumpet	0,56
Lamreung (Luasnya 2,39 Km ²)	1. Meunasah Bak Trieng	0,51
	2. Lueng Ie	0,60
	3. Meunasah Papeun	1,28

Sumber : Bappeda Kab. Aceh Besar

Tabel 1.4 Letak Geografis Gampong dalam Kecamatan Krueng Barona Jaya Tahun 2014

Nama Gampong	Geografis	
	Pesisir	Bukan Pesisir
(1)	(2)	(3)
01. Lampermai	-	✓
02. Miruk	-	✓
03. Gla Deyah	-	✓
04. Gla Meunasah Baro	-	✓
05. Meunasah Intan	-	✓
06. Meunasah Baet	-	✓
07. Meunasah Manyang	-	✓
08. Lamgapang	-	✓
09. Rumpet	-	✓
10. Bak Trieng	-	✓
11. Lueng Ie	-	✓
12. Meunasah Papeun	-	✓
Jumlah	-	12


Sumber : PODES 2014

Halaman Ini Sengaja Dikosongkan

<http://acehbesarkab.bps.go.id>

BAB 2

PEMERINTAHAN



Tabel 2.1 Nama-nama Pejabat menurut Umur, Jabatan, dan Pendidikan Terakhir dalam Kecamatan Krueng Barona Jaya Tahun 2014

Nama / Nip	Umur	Jabatan	Pendidikan Terakhir
(1)	(2)	(3)	(4)
1. Drs. Busra Nip. 19580814 198503 1 027	57	Camat	S1
2. Salamuddin, ZM, SE Nip. 19700908 200112 1 005	45	Sekcam	S1
3. Mulyono, SE Nip. 19680416 200212 1 005	47	Kasi Tata Pemerintahan	S1
4. Dra. Hasni Wahyuli Nip. 19670705 199403 2 014	48	Kasi Kesra dan Keistimewaan Aceh	S1
5. Afifuddin Nip. 19601126 198303 1 019	55	Kasi Ketentraman dan Ketertiban	SMA
6. Novieta Keumala Sari, S.TP Nip. 19781101 200604 2 018	37	Kasi Pemberdayaan Masyarakat Gampong	S1
7. Riza Mutia,SE.Ak Nip.19750720 200212 2 001	40	Kasi Pelayanan	S1

Sumber : Kecamatan Krueng Barona Jaya

Tabel 2.2 Nama-nama Kepala Mukim dan Jumlah Gampong di Kecamatan Krueng Barona Jaya Tahun 2014

Nama Mukim	Nama Kepala Mukim	Jumlah Gampong
(1)	(2)	(3)
Pango	Salamuddin, ZM, SE	3
Lam Ujong	Ibrahim,SE	6
Lamreung/ Ulee Kareng	Drs.Hasan Basri	3

Sumber : Kecamatan Krueng Barona Jaya

Tabel 2.3 Nama-nama Keuchik (Kepala Gampong) menurut Umur dan Pendidikan Terakhir dalam Kecamatan Krueng Barona Jaya Tahun 2014

Nama Gampong	Nama Keuchik	Umur (Tahun)	Pendidikan Terakhir
(1)	(2)	(3)	(4)
01. Lampermai	Saiful, SE	41	SMA
02. Miruk	Edi Nur	52	SMA
03. Gla Deyah	Marzuki, SE	43	S1
04. Gla Meunasah Baro	Rasyidin	53	SMA
05. Meunasah Intan	Alamsyah	44	S1
06. Meunasah Baet	Sabirin	52	SMA
07. Meunasah Manyang	Adnan Yatim	53	SMA
08. Lamgapang	Adnan Amin	58	SMA
09. Rumpet	Abdullah A. Samad	52	SMA
10. Bak Trieng	Tgk. M. Gade	60	SMA
11. Lueng Ie	Samsuddin	44	SMA
12. Meunasah Papeun	Drs.H.M. Rizyan	61	S1

Sumber : Kecamatan Krueng Barona Jaya

Tabel 2.4 Status Gampong, Sebutan, dan Klasifikasi Gampong dalam Kecamatan Krueng Barona Jaya Tahun 2014

Nama Gampong	Status Gampong	Sebutan	Klarifikasi
(1)	(2)	(3)	(4)
01. Lampermai	Definitif	Gampong	Swasembada
02. Miruk	Definitif	Gampong	Swasembada
03. Gla Deyah	Definitif	Gampong	Swasembada
04. Gla Meunasah Baro	Definitif	Gampong	Swasembada
05. Meunasah Intan	Definitif	Gampong	Swasembada
06. Meunasah Baet	Definitif	Gampong	Swasembada
07. Meunasah Manyang	Definitif	Gampong	Swasembada
08. Lamgapang	Definitif	Gampong	Swasembada
09. Rumpet	Definitif	Gampong	Swasembada
10. Bak Trieng	Definitif	Gampong	Swasembada
11. Lueng Ie	Definitif	Gampong	Swasembada
12. Meunasah Papeun	Definitif	Gampong	Swasembada

Sumber : Kecamatan Krueng Barona Jaya

Tabel 2.5 Jumlah Aparat Masing-masing Gampong dalam Kecamatan Krueng Barona Jaya Tahun 2014

Nama Gampong	Keuchik	Sekdes	Kepala Dusun	Kepala Urusan
(1)	(2)	(3)	(4)	(5)
01. Lampermai	1	1	3	3
02. Miruk	1	1	4	3
03. Gla Deyah	1	1	4	3
04. Gla Meunasah Baro	1	1	3	3
05. Meunasah Intan	1	1	3	3
06. Meunasah Baet	1	1	4	3
07. Meunasah Manyang	1	1	4	3
08. Langapang	1	1	4	3
09. Rumpet	1	1	4	3
10. Bak Trieng	1	1	5	3
11. Lueng Ie	1	1	4	3
12. Meunasah Papeun	1	1	4	3

Sumber : Kecamatan Krueng Barona Jaya

Tabel 2.6 Jarak Masing-masing Gampong ke Ibukota Kecamatan dan Ibukota Kabupaten Aceh Besar Tahun 2014

(Km)

Nama Gampong	Jarak ke Ibukota	
	Kecamatan	Kabupaten
(1)	(2)	(3)
01. Lampermai	0,50	52,00
02. Miruk	1,00	54,00
03. Gla Deyah	0,50	52,00
04. Gla Meunasah Baro	0,50	52,00
05. Meunasah Intan	1,50	54,00
06. Meunasah Baet	1,50	54,00
07. Meunasah Manyang	1,70	56,00
08. Lamgapang	2,00	57,00
09. Rumpet	2,00	57,00
10. Bak Trieng	3,50	61,00
11. Lueng Ie	3,10	62,00
12. Meunasah Papeun	4,20	63,00

Sumber : BPS Kab. Aceh Besar

Tabel 2.7 Jumlah Fasilitas Pemerintahan Desa di Kecamatan Krueng Barona Jaya Tahun 2014

Nama Gampong	Kantor Desa	Balai Desa
(1)	(2)	(3)
01. Lampermai	-	1
02. Miruk	-	1
03. Gla Deyah	-	-
04. Gla Meunasah Baro	-	1
05. Meunasah Intan	-	-
06. Meunasah Baet	-	-
07. Meunasah Manyang	-	-
08. Lamgapang	-	1
09. Rumpet	-	-
10. Bak Trieng	-	1
11. Lueng Ie	-	-
12. Meunasah Papeun	-	-
Jumlah	-	5


Sumber : Penelusuran KSK

Halaman Ini Sengaja Dikосongkan

<http://acehbesarkab.bps.go.id>

BAB 3

KEPENDUDUKAN



Tabel 3.1 Jumlah Penduduk menurut Gampong dan Jenis kelamin dalam Kecamatan Krueng Barona Jaya Tahun 2014

(Jiwa)

Nama Gampong	Jenis Kelamin		Jumlah	Seks Ratio
	Pria	Wanita		
(1)	(2)	(3)	(4)	(5)
01. Lampermai	635	362	997	175
02. Miruk	445	520	965	86
03. Gla Deyah	307	341	648	90
04. Gla Meunasah Baro	394	418	812	94
05. Meunasah Intan	410	429	839	96
06. Meunasah Baet	547	564	1.111	97
07. Meunasah Manyang	541	523	1.064	103
08. Langapang	1.105	1.069	2.174	103
09. Rumpet	385	352	737	109
10. Bak Trieng	939	835	1.774	112
11. Lueng Ie	546	484	1.030	113
12. Meunasah Papeun	1.661	1.650	3.311	101
Total	7.915	7.547	15.462	105

Sumber : BPS Kab.Aceh Besar

Tabel 3.2 Perkembangan Jumlah Penduduk menurut Gampong dalam Kecamatan Krueng Barona Jaya Tahun 2012 s.d.2014

Nama Gampong	Jumlah Penduduk (Jiwa)		
	2012	2013	2014
(1)	(2)	(3)	(4)
01. Lampermai	971	994	997
02. Miruk	928	962	965
03. Gla Deyah	624	646	648
04. Gla Meunasah Baro	783	810	812
05. Meunasah Intan	809	836	839
06. Meunasah Baet	1.072	1.107	1.111
07. Meunasah Manyang	1.025	1.060	1.064
08. Lamgapang	2.100	2.168	2.174
09. Rumpet	711	734	737
10. Bak Trieng	1.716	1.770	1.774
11. Lueng Ie	997	1.027	1.030
12. Meunasah Papeun	3.197	3.302	3.311
Jumlah	14.931	15.416	15.462

Sumber : BPS Kab.Aceh Besar

Tabel 3.3 Luas Gampong, Jumlah Penduduk, dan Kepadatan Masing-masing Gampong di Kecamatan Krueng Barona Jaya Tahun 2014

Nama Gampong	Luas Gampong (Km ²)	Jumlah Penduduk (jiwa)	Kepadatan Penduduk (jiwa/Km ²)
(1)	(2)	(3)	(4)
01. Lampermai	0,66	997	1,511
02. Miruk	0,82	965	1,177
03. Gla Deyah	0,48	648	1,350
04. Gla Meunasah Baro	0,46	812	1,765
05. Meunasah Intan	0,78	839	1,076
06. Meunasah Baet	0,34	1.111	3,268
07. Meunasah Manyang	0,22	1.064	4,836
08. Lamgapang	0,25	2.174	8,696
09. Rumpet	0,56	737	1,316
10. Bak Trieng	0,51	1.774	3,478
11. Lueng Ie	0,60	1.030	1,717
12. Meunasah Papeun	1,28	3.311	2,587
Total	6,96	15.462	2,222

Sumber : BPS Kab. Aceh Besar

Tabel 3.4 Jumlah Penduduk, Rumah Tangga, dan Rata-rata Penduduk per Rumah Tangga menurut Gampong dalam Kecamatan Krueng Barona Jaya Tahun 2014

Nama Gampong	Jumlah Penduduk (jiwa)	Jumlah Rumah Tangga	Rata-rata Penduduk/Rumah Tangga
(1)	(2)	(3)	(4)
01. Lampermai	997	172	6
02. Miruk	965	208	5
03. Gla Deyah	648	164	4
04. Gla Meunasah Baro	812	185	4
05. Meunasah Intan	839	164	5
06. Meunasah Baet	1.111	212	5
07. Meunasah Manyang	1.064	216	5
08. Lamgapang	2.174	491	4
09. Rumpet	737	217	3
10. Bak Trieng	1.774	460	4
11. Lueng Ie	1.030	218	5
12. Meunasah Papeun	3.311	762	4
Total	15.462	3.469	4

Sumber : BPS Kab. Aceh Besar

Tabel 3.5 Persentase Penduduk Per Kelompok Umur dalam Kecamatan Krueng Barona Jaya Tahun 2014

Kelompok Umur (1)	Jenis Kelamin	
	Laki-laki (%) (2)	Perempuan (%) (3)
0 - 4	5,31	5,11
5 - 9	5,09	4,26
10 - 14	5,41	4,17
15 - 19	5,46	4,29
20 - 24	6,04	5,28
25 - 29	5,43	4,81
30 - 34	4,60	4,31
35 - 39	4,01	3,72
40 - 44	3,32	2,95
45 - 49	2,65	2,22
50 - 54	1,91	1,60
55 - 59	1,26	1,24
60 - 64	0,92	0,95
65 +	1,64	2,04

Sumber : BPS Kab. Aceh Besar

Tabel 3.6 Jumlah Kelahiran dalam Kecamatan Krueng Barona Jaya selama Tahun 2014

Nama Gampong	Laki-laki	Perempuan	Jumlah
(1)	(2)	(3)	(4)
01. Lampermai	2	4	6
02. Miruk	10	14	24
03. Gla Deyah	8	8	16
04. Gla Meunasah Baro	14	15	29
05. Meunasah Intan	4	5	9
06. Meunasah Baet	13	11	24
07. Meunasah Manyang	8	12	20
08. Lamgapang	18	23	41
09. Rumpet	2	3	5
10. Bak Trieng	14	10	24
11. Lueng Ie	16	15	31
12. Meunasah Papeun	20	23	43
Total	129	143	272

Sumber : PODES 2014

Tabel 3.7 Jumlah Kematian dalam Kecamatan Krueng Barona Jaya selama Tahun 2014

Nama Gampong	Laki-laki	Perempuan	Jumlah
(1)	(2)	(3)	(4)
01.Lampermai	1	1	2
02.Miruk	1	3	4
03.Gla Deyah	2	0	2
04.Gla Meunasah Baro	4	2	6
05.Meunasah Intan	3	3	6
06.Meunasah Baet	6	5	11
07.Meunasah Manyang	0	0	0
08.Lamgapang	2	1	3
09.Rumpet	2	0	2
10.Bak Trieng	5	4	9
11.Lueng Ie	1	1	2
12.Meunasah Papeun	3	2	5
Total	30	22	52


Sumber : PODES 2014

Tabel 3.8 Jumlah Perpindahan Penduduk dalam Kecamatan Krueng Barona Jaya selama Tahun 2014

Nama Gampong	Datang	Pindah	Jumlah
(1)	(2)	(3)	(4)
01.Lampermai	33	5	38
02.Miruk	0	30	30
03.Gla Deyah	22	17	39
04.Gla Meunasah Baro	0	2	2
05.Meunasah Intan	7	6	13
06.Meunasah Baet	20	1	21
07.Meunasah Manyang	5	2	7
08.Lamgapang	0	1	1
09.Rumpet	0	3	3
10.Bak Trieng	20	4	24
11.Lueng Ie	40	3	43
12.Meunasah Papeun	0	22	22
Total	147	96	243

Sumber : PODES 2014

BAB 4 SOSIAL



Tabel 4.1 Jumlah Sekolah Umum Negeri dan Swasta menurut Gampong dan Jenjang Pendidikan di Kecamatan Krueng Barona Jaya Tahun 2014

Nama Gampong	Jenjang Pendidikan			
	SD	SLTP	SMU	Perguruan Tinggi Non Agama
(1)	(2)	(3)	(4)	(5)
01. Lampermai	1	-	-	-
02. Miruk	-	-	-	-
03. Gla Deyah	-	-	-	-
04. Gla Meunasah Baro	-	-	-	-
05. Meunasah Intan	-	-	-	-
06. Meunasah Baet	1	-	-	-
07. Meunasah Manyang	-	-	1	-
08. Lamgapang	-	-	-	-
09. Rumpet	1	-	-	-
10. Bak Trieng	-	-	-	-
11. Lueng Ie	-	-	-	-
12. Meunasah Papeun	1	-	-	-
Jumlah	4	-	1	-

Sumber : PODES 2014

Tabel 4.2 Jumlah Sekolah Agama Negeri dan Swasta menurut Gampong dan Jenjang Pendidikan Kecamatan Krueng Barona Jaya Tahun 2014

Nama Gampong	Jenjang Pendidikan			
	MI	MTs	MA	Perguruan Tinggi Agama
(1)	(2)	(3)	(4)	(5)
01. Lampermai	-	1	1	-
02. Miruk	1	-	-	-
03. Gla Deyah	-	-	-	-
04. Gla Meunasah Baro	-	1	-	-
05. Meunasah Intan	-	-	-	-
06. Meunasah Baet	-	-	-	-
07. Meunasah Manyang	-	-	-	-
08. Lamgapang	-	-	-	-
09. Rumpet	-	-	-	-
10. Bak Trieng	-	-	-	-
11. Lueng Ie	-	-	-	-
12. Meunasah Papeun	-	-	-	-
Jumlah	1	2	1	-

Sumber : PODES 2014

Tabel 4.3 Jumlah Sekolah, Murid, Kelas, dan Guru menurut Jenjang Pendidikan dalam Kecamatan Krueng Barona Jaya Tahun 2014

Jenjang Pendidikan	Jumlah Sekolah	Jumlah Murid	Jumlah Kelas	Jumlah Guru
(1)	(2)	(3)	(4)	(5)
SD	4	585	31	49
SLTP	-	-	-	-
SLTA	2	703	29	82

Sumber: Dinas Pendidikan Kab.Aceh Besar

Tabel 4.4 Kondisi Ruang Kelas menurut Jenjang Pendidikan dalam Kecamatan Krueng Barona Jaya Tahun 2014

Jenjang Pendidikan	Kondisi Ruang Kelas		Jumlah
	Baik	Rusak	
(1)	(2)	(3)	(4)
SD	27	4	31
SLTP	-	-	-
SLTA	23	6	29

Sumber : Dinas Pendidikan Kab.Aceh Besar

Tabel 4.5 Jumlah Sarana Kesehatan di Kecamatan Krueng Barona Jaya Tahun 2014

Nama Gampong	Sarana Kesehatan					
	Rumah Sakit	Rumah Sakit Bersalin	Puskes mas dengan rawat inap	Puskes mas tanpa rawat inap	Puskes mas pemba ntu	Poliklinik/ Balai Pengobatan
(1)	(2)	(3)	(4)	(5)	(6)	(7)
1.Lampermai	0	0	0	0	0	0
2.Miruk	0	0	0	0	0	0
3.Gla Deyah	0	0	1	1	1	0
4.Gla Meunasah Baro	0	0	0	0	0	0
5.Meunasah Intan	0	0	0	1	1	1
6.Meunasah Baet	0	0	0	0	0	1
7.Meunasah Manyang	0	0	0	0	0	0
8.Langapang	0	0	0	0	1	0
9.Rumpet	0	0	0	0	0	0
10.Bak Trieng	0	0	0	0	0	0
11.Lueng Ie	0	0	0	0	0	0
12. Meunasah Papeun	0	0	0	0	1	0
Jumlah	0	0	1	2	4	2

Sumber : PODES 2014

Lanjutan Tabel 4.5

Nama Gampong	Sarana Kesehatan					
	Tempat Praktek Dokter	Tempat Praktek Bidan	Poskes des	Polin des	Posyandu	Apotek
(1)	(2)	(3)	(4)	(5)	(6)	(7)
1.Lampermai	0	0	0	1	1	0
2.Miruk	0	0	1	1	1	0
3.Gla Deyah	0	0	0	0	1	0
4.Gla Meunasah Baro	0	0	0	1	1	0
5.Meunasah Intan	0	1	0	1	1	1
6.Meunasah Baet	0	0	0	0	1	0
7.Meunasah Manyang	0	0	0	1	1	0
8.Lamgapang	0	0	0	1	1	0
9.Rumpet	0	0	0	1	1	0
10.Bak Trieng	0	0	1	0	1	0
11.Lueng Ie	0	0	1	0	1	0
12. Meunasah Papeun	0	0	0	0	2	0
Jumlah	0	1	3	7	13	1

Sumber : PODES 2014

Tabel 4.6 Jumlah Tenaga Dokter dan Personil Kesehatan Unit Kerja (termasuk Pustu dan Polindes) di Kecamatan Krueng Barona Jaya Tahun 2014

Jumlah Tenaga Kesehatan	
(1)	(2)
01. Dokter Spesialis	0
02. Dokter Umum	2
03. Dokter Gigi	0
04. Dokter Keluarga	0
05. Perawat dan Bidan	7
06. Bidan	39
07. Farmasi	2
08. Sanitasi	3
09. Gizi	3
10. Kesmas	5
11. Medis	2
12. Tehnisi Medis	0
13. Apoteker	0
14. Ass. Apoteker	2
15. D3 Farmasi	0
16. S1 Farmasi	0
17. D-IV/S1 Gizi	2
18. D3 Gizi	1
19. D1 Gizi	0
20. Analisi Lab	3

Sumber : Dinas Kesehatan Kab. Aceh Besar

Tabel 4.7 Jumlah Masjid dan Meunasah dalam Kecamatan Krueng Barona Jaya Tahun 2014

Nama Gampong	Mesjid	Meunasah	Jumlah
(1)	(2)	(3)	(4)
01. Lampermai	1	1	1
02. Miruk	1	1	2
03. Gla Deyah	-	1	1
04. Gla Meunasah Baro	-	1	1
05. Meunasah Intan	-	1	1
06. Meunasah Baet	1	1	2
07. Meunasah Manyang	-	1	1
08. Lamgapang	-	1	1
09. Rumpet	-	1	1
10. Bak Trieng	-	1	1
11. Lueng Ie	-	1	1
12. Meunasah Papeun	1	1	2
Total	3	12	15

Sumber : Penelusuran KSK

Tabel 4.8 Keberadaan Perkumpulan Kegiatan Olah Raga di Kecamatan Krueng Barona Jaya Tahun 2014

Nama Gampong	Keberadaan Perkumpulan					
	Sepak Bola	Bola Volley	Bola Basket	Bulu Tangkis	Tenis Meja	Tenis Lapangan
(1)	(2)	(3)	(4)	(5)	(6)	(7)
01. Lampermai	1	1	0	0	0	0
02. Miruk	0	1	0	0	0	0
03. Gla Deyah	0	1	0	0	0	0
04. Gla Meunasah Baro	1	1	0	1	0	0
05. Meunasah Intan	1	0	0	0	0	0
06. Meunasah Baet	0	1	0	1	0	0
07. Meunasah Manyang	0	0	0	1	0	0
08. Langapang	1	1	0	0	0	0
09. Rumpet	1	1	0	0	0	0
10. Bak Trieng	1	1	0	0	0	0
11. Lueng Ie	0	1	0	0	0	0
12. Meunasah Papeun	1	1	0	0	0	0
Jumlah	7	10	0	3	0	0

Sumber : PODES 2014

Tabel 4.9 Keberadaan Sarana Kegiatan Olah Raga di Kecamatan Krueng Barona Jaya Tahun 2014

Nama Gampong	Sarana Olah Raga					
	Sepak Bola	Bola Volley	Bola Basket	Bulu Tangkis	Tenis Meja	Tenis Lapangan
(1)	(2)	(3)	(4)	(5)	(6)	(7)
01. Lampermai	1	1	0	0	0	0
02. Miruk	0	1	0	0	0	0
03. Gla Deyah	0	1	0	0	0	0
04. Gla Meunasah Baro	0	0	0	0	0	0
05. Meunasah Intan	0	1	0	0	0	0
06. Meunasah Baet	0	1	0	1	0	0
07. Meunasah Manyang	0	0	0	0	0	0
08. Lamgapang	0	0	0	0	0	0
09. Rumpet	1	1	0	0	0	0
10. Bak Trieng	1	1	0	0	0	0
11. Lueng Ie	0	1	0	0	0	0
12. Meunasah Papeun	1	1	0	0	0	0
Jumlah	4	9	0	0	0	0

Sumber : PODES 2014

Tabel 4.10 Sumber Air Minum Sebagian Besar Penduduk di Kecamatan Krueng Barona Jaya Tahun 2014

Nama Gampong	Sumber Air Minum				
	Air kemasan	Ledeng dengan meteran	Ledeng tanpa meteran	Sumur bor atau pompa	Sumur
(1)	(2)	(3)	(4)		(5)
01.Lampermai	0	0	0	0	1
02.Miruk	1	0	0	0	0
03.Gla Deyah	0	0	0	0	1
04.Gla Meunasah Baro	1	0	0	0	0
05.Meunasah Intan	1	0	0	0	0
06.Meunasah Baet	1	0	0	0	0
07.Meunasah Manyang	1	0	0	0	0
08.Lamgapang	1	0	0	0	0
09.Rumpet	0	0	0	0	1
10.Bak Trieng	1	0	0	0	0
11.Lueng Ie	0	0	0	0	1
12.Meunasah Papeun	0	0	0	0	1
Jumlah	7	0	0	0	5

Sumber : PODES 2014

Lanjutan Tabel 4.10

Nama Gampong	Sumber Air Minum				Jumlah
	Mata air	Sungai/ Danau/ Kolam	Air hujan	Lainnya	
(1)	(2)	(3)	(4)	(5)	(6)
01.Lampermai	0	0	0	0	1
02.Miruk	0	0	0	0	1
03.Gla Deyah	0	0	0	0	1
04.Gla Meunasah Baro	0	0	0	0	1
05.Meunasah Intan	0	0	0	0	1
06.Meunasah Baet	0	0	0	0	1
07.Meunasah Manyang	0	0	0	0	1
08.Lamgapang	0	0	0	0	1
09.Rumpet	0	0	0	0	1
10.Bak Trieng	0	0	0	0	1
11.Lueng Ie	0	0	0	0	1
12.Meunasah Papeun	0	0	0	0	1
Jumlah	0	0	0	0	12

Sumber : PODES 2014

Tabel 4.11 Banyaknya Qurban dirinci Menurut Jenis Hewan Qurban di Kecamatan Krueng Barona Jaya Tahun 2014

Jenis Hewan	Jumlah
(1)	(2)

Kerbau / Sapi

45

Kambing/Domba

77

Sumber : Kandep Agama Kab. Aceh Besar

Tabel 4.12 Banyaknya Desa Berlistrik dan Persentase di Kecamatan Krueng Barona Jaya Tahun 2014

Uraian	Jumlah
(1)	(2)
Desa Berlistrik	12
Persentase	100

Sumber : Penelusuran KSK

Tabel 4.13 Banyaknya Pos KB dan Sub Pos KB di Kecamatan Krueng Barona Jaya Tahun 2014

Uraian	Jumlah
(1)	(2)
Pos KB (Ibu Halimah)	12
Sub Pos KB (Ibu Sakdiah)	10

Sumber : BKKS, PP & PA

Tabel 4.14 Banyaknya Target Pencapaian Peserta KB Baru di Kecamatan Krueng Barona Jaya Tahun 2014

Peserta KB Baru	Jumlah
(1)	(2)
Target	367
Pencapaian	72
Persentase	19,62

Sumber : BKKS, PP & PA

Tabel 4.15 Banyaknya Jumlah Pasangan Usia Subur (PUS) dan Pencapaian KB Aktif di Kecamatan Krueng Barona Jaya Tahun 2014

Peserta KB Aktif	Jumlah
(1)	(2)
PUS	2.375
Pencapaian	1.826
Persentase	76,88

Sumber : BKKS, PP & PA

Tabel 4.16 Banyaknya Peserta KB Menurut Jenis Metode Kontrasepsi yang digunakan di Kecamatan Krueng Barona Jaya Tahun 2014

Jenis Metode	Jumlah
(1)	(2)
IUD	6
PIL	563
Suntik	338
Kondom	19
MOW	3
IMP	10
MOP	0
OV	0

Sumber : BKKS, PP & PA

Tabel 4.17 Banyaknya Sarana Pelayanan KB yang Dimanfaatkan Akseptor Baru di Kecamatan Krueng Barona Jaya Tahun 2014

Jenis sarana	Jumlah
(1)	(2)
KKB	2
PKBRS	-
POS KB DESA	12
KELOMPOK PENIMBANG	12
Jumlah	14

Sumber :BKKS, PP & PA

Tabel 4.18 Jumlah Keluarga Sejahtera dan PraSejahtera di Kecamatan Krueng Barona Jaya Tahun 2014

Nama Gampong	Hasil Pentahapan Keluarga Sejahtera					Jumlah
	Keluarga Pra Sejahtera	Keluarga Sejahtera I	Keluarga Sejahtera II	Keluarga Sejahtera III	Keluarga Sejahtera III Plus	
(1)	(2)	(3)	(4)	(5)	(6)	(7)
01. Lampermai	46	56	22	11	18	153
02. Miruk	42	128	37	40	34	281
03. Gla Deyah	3	1	45	107	1	157
04. Gla Meunasah Baro	13	26	80	78	8	205
05. Meunasah Intan	20	32	119	37	2	210
06. Meunasah Baet	34	42	41	107	0	224
07. Meunasah Manyang	15	17	112	27	6	177
08. Lamgapang	60	141	144	80	25	450
09. Rumpet	82	16	33	47	0	178
10. Bak Trieng	102	107	77	82	12	380
11. Lueng Ie	3	3	51	115	49	221
12. Meunasah Papeun	20	126	225	252	76	729
J u m l a h	440	695	1.016	983	231	3.365

Sumber : BKKS, PP & PA

Tabel 4.19 Banyaknya Desa Menurut Sumber Penghasilan Utama Sebagian Besar Penduduk di Kecamatan Krueng Barona Jaya Tahun 2014

Nama Gampong	Jenis Permukaan			
	Pertanian	Pertambahan dan Penggalangan	Industri Pengolahan	Perdagangan Besar / Eceran
(1)	(2)	(3)	(4)	(5)
01.Lampermai	1	0	0	0
02.Miruk	1	0	0	0
03.Gla Deyah	1	0	0	0
04.Gla Meunasah Baro	0	0	0	0
05.Meunasah Intan	1	0	0	0
06.Meunasah Baet	1	0	0	0
07.Meunasah Manyang	1	0	0	0
08.Lamgapang	1	0	0	0
09.Rumpet	1	0	0	0
10.Bak Trieng	1	0	0	0
11.Lueng Ie	1	0	0	0
12.Meunasah Papeun	0	0	1	0
Jumlah	10	0	1	0

Sumber : PODES 2014

Lanjutan Tabel 4.19

Nama Gampong	Sumber Penghasilan Utama			
	Angkutan, Pergudangan, Komunikasi	Jasa	Lainnya	Jumlah
(1)	(2)	(3)	(4)	(5)
01.Lampermai	0	0	0	1
02.Miruk	0	0	0	1
03.Gla Deyah	0	0	0	1
04.Gla Meunasah Baro	0	1	0	1
05.Meunasah Intan	0	0	0	1
06.Meunasah Baet	0	0	0	1
07.Meunasah Manyang	0	0	0	1
08.Lamgapang	0	0	0	1
09.Rumpet	0	0	0	1
10.Bak Trieng	0	0	0	1
11.Lueng Ie	0	0	0	1
12.Meunasah Papeun	0	0	0	1
Jumlah	0	1	0	12

Sumber : PODES 2014

Tabel 4.20 Banyaknya Desa Yang Sebagian Besar Penduduknya Bekerja Pada Sektor Pertanian Menurut Sub Sektor di Kecamatan Krueng Barona Jaya Tahun 2014

Nama Gampong	Jenis Permukaan			
	Tanaman Pangan	Perkebunan	Peternakan	Perikanan Tangkap
(1)	(2)	(3)	(4)	(5)
01.Lampermai	1	0	0	0
02.Miruk	1	0	0	0
03.Gla Deyah	1	0	0	0
04.Gla Meunasah Baro	0	0	0	0
05.Meunasah Intan	1	0	0	0
06.Meunasah Baet	1	0	0	0
07.Meunasah Manyang	1	0	0	0
08.Lamgapang	1	0	0	0
09.Rumpet	1	0	0	0
10.Bak Trieng	1	0	0	0
11.Lueng Ie	1	0	0	0
12.Meunasah Papeun	0	0	0	0
Jumlah	10	0	0	0


Sumber : PODES 2014

Lanjutan Tabel 4.20

Nama Gampong	Sumber Penghasilan Utama			Jumlah
	Perikanan Budidaya	Kehutanan	Jasa Pertanian	
(1)	(2)	(3)	(4)	(5)
01.Lampermai	0	0	0	1
02.Miruk	0	0	0	1
03.Gla Deyah	0	0	0	1
04.Gla Meunasah Baro	0	0	0	0
05.Meunasah Intan	0	0	0	1
06.Meunasah Baet	0	0	0	1
07.Meunasah Manyang	0	0	0	1
08.Lamgapang	0	0	0	1
09.Rumpet	0	0	0	1
10.Bak Trieng	0	0	0	1
11.Lueng Ie	0	0	0	1
12.Meunasah Papeun	0	0	0	0
Jumlah	0	0	0	10

Sumber : PCDES 2014

BAB 5 PERTANIAN



Tabel 5.1 Luas Tanam, Luas Panen, dan Rata-Rata Produksi Per Hektar Menurut Jenis Padi di Kecamatan Krueng Barona Jaya Tahun 2014

Jenis Tanaman	Luas Tanam/ (Ha)	Luas Panen / (Ha)	Produksi/ (Ton)
(1)	(2)	(3)	(4)
01. Padi Sawah	355	193	1.255
02. Padi Ladang	-	-	-

Sumber: Dinas Pertanian Tanaman Pangan dan Hortikultura Kab.Aceh Besar

Tabel 5.2 Luas Tanam, Luas Panen Dan Produksi Per Hektar Menurut Jenis Tanaman di Kecamatan Krueng Barona Jaya Tahun 2014

Jenis Tanaman	Luas Tanam/ Ha	Luas Panen / Ha	Prdv Ton / Ha	Produksi/ Ton
(1)	(2)	(3)	(4)	(5)
01. Kacang Hijau	-	-	-	-
02. Jagung	7	7	4,42	31
03. Ubi Kayu	-	-	-	-
04. Kedelai	-	-	-	-
05. Kacang Tanah	-	-	-	-
06. Ubi Jalar	-	-	-	-
07. Bawang Merah	-	-	-	-
08. Cabe Merah	3	2	8	16
09. Tomat	-	-	-	-
10. Kacang Panjang	-	-	-	-
11. Terong	1	1	5	5
12. Cabe rawit	-	-	-	-
13. Bayam	10	11	10,55	116
14. Kangkung	6	6	10,17	61
15. Timun	1	1	6	6
16. Semangka	-	-	-	-

Sumber: Dinas Pertanian Tanaman Pangan dan Hortikultura Kab.Aceh Besar

Tabel 5.3 Banyaknya Tanaman, Tanaman Produktif yang sedang Menghasilkan dan Produksi Menurut Jenis Tanaman di Kecamatan Krueng Barona Jaya Tahun 2014

	Jenis Tanaman	Tanaman Tahun Ini (Btg)	Tanaman Produktif yg sdg menghasilkan (Btg)	Banyaknya Produksi (Kw)
	(1)	(2)	(3)	(4)
01.	Mangga	655	635	90
02.	Rambutan	56	50	4
03.	Langsat/Duku	-	-	-
04.	Jeruk Besar	11	6	1
05.	Jambu Biji	67	67	4
06.	Nenas	73	108	0.3
07.	Nangka	68	67	7
08.	Durian	-	-	-
09.	Sawo	165	115	11
10.	Pepaya	2.445	2.300	186
11.	Pisang	1.957	1.650	83
12.	Salak	30	28	0.2
13.	Manggis	-	-	-
14.	Sirsak	70	67	3
15.	Sukun	30	30	4
16.	Melinjo	20	-	-
17.	Jeruk Siam/Kepron	-	-	-
18.	Jambu Air	96	78	5
19.	Alpukat	-	-	-
20.	Belimbing	66	15	1

Sumber: Dinas Pertanian Tanaman Pangan dan Hortikultura Kab.Aceh Besar

Tabel 5.4. Jumlah dan Jenis Alat/ Mesin Pertanian (Alsintan) Menurut Jenisdi Kecamatan Krueng Barona Jaya Tahun 2014

Jenis Mesin Pertanian (Alsintan)	Jumlah
(1)	(2)
Pengolah Tanah/ Traktor	
- Roda Dua	4
- M i n i	-
- Sedang	-
- Besar	1
Pengolah Padi	
- Perontok/ Thresher	17
- Pengering/ Dryer	-
- Pembersih/ Cleaner	-
- Penggilingan Besar	-
- Penggilingan Kecil	-
- Rice Miling Unit	6

Sumber: Dinas Pertanian Tanaman Pangan dan Hortikultura Kab.Aceh Besar

Tabel 5.5 Luas Area dan Produksi Komoditi Menurut Jenis Tanaman di Kecamatan Krueng Barona Jaya Tahun 2014

Jenis Tanaman	TBM (Ha)	TM (Ha)	TR (Ha)	Produksi (Ton)
(1)	(2)	(3)	(4)	(5)
01. Kelapa Dalam	6	227	13	163,44
02. Kelapa Hybrida	-	-	-	-
03. Kelapa Sawit	-	-	-	-
04. Cengkeh	1	3	3	1,50
05. Pala	1	-	-	-
06. Pinang	12	24	1	38,4
07. Kapuk/Randu	2	3	-	0,75
08. Kakao	1	1	-	0,70
09. Jambu Mete	-	-	-	-
10. Kemiri	-	-	-	-
11. L a d a	-	-	-	-
12. S a g u	-	-	-	-
13. A r e n	1	3	1	0,90
14. Cassiavera	-	-	-	-
15. Nil am	-	-	-	-
16. T e b u	1	1	-	6,8
17. Tembakau	-	-	-	-
18. K o p i	-	-	-	-

Sumber: Dinas Kehutanan dan Perkebunan Kabupaten Aceh

Ket :

TBM= Tanaman Belum Menghasilkan

TM = Tanaman Menghasilkan

TR = Tanaman Rusak

Tabel 5.6 Jumlah Populasi Ternak Besar menurut Jenis Ternak di Kecamatan Krueng Barona Jaya Tahun 2014

(Ekor)

Jenis Ternak	Jumlah
(1)	(2)
1. Sapi	1.664
2. Kerbau	209
3. Kuda	0

Sumber: Dinas Peternakan Kab. Aceh Besar

Tabel 5.7 Jumlah Populasi Ternak Kecil menurut Jenis Ternak di Kecamatan Krueng Barona Jaya Tahun 2014

(Ekor)

Jenis Ternak	Jumlah
(1)	(2)
1. Kambing	3.828
2. Domba	4.564

Sumber: Dinas Peternakan Kab. Aceh Besar

Tabel 5.8 Jumlah Populasi Ternak Unggas menurut Jenis Unggas di Kecamatan Krueng Barona Jaya Tahun 2014

(Ekor)

Jenis Unggas	Jumlah
(1)	(2)
1 Ayam Buras	7.630
2. Ayam Ras Petelur/ Pedaging	1.767
3. Itik	6.418

Sumber: Dinas Peternakan Kab. Aceh Besar

Tabel 5.9 Jumlah Pemotongan Ternak Besar di Kecamatan Krueng Barona Jaya Tahun 2014

(Ekor)

Jenis Ternak	Jumlah
(1)	(2)
1. Sapi	597
3. Kerbau	133
4. Kuda	0

Sumber: Dinas Peternakan Kab. Aceh Besar

Tabel 5.10 Jumlah Pemotongan Ternak Kecil menurut Jenis Ternak di Kecamatan Krueng Barona Jaya Tahun 2014

(Ekor)

Jenis Ternak	Jumlah
(1)	(2)
1. Kambing	1.436
2. Domba	413

Sumber: Dinas Peternakan Kab. Aceh Besar

Tabel 5.11 Jumlah Pemotongan Ternak Unggas menurut Jenis Unggas di Kecamatan Krueng Barona Jaya Tahun 2014

(Ekor)

Jenis Ternak	Jumlah
(1)	(2)
1. Ayam Buras	9.544
2. Ayam Ras Petelur	0
3. Ayam Ras Pedaging	6.303
4. Itik	2.611

Sumber: Dinas Peternakan Kab. Aceh Besar

Tabel 5.12 Jumlah Produksi Daging Ternak menurut Jenis Ternak di Kecamatan Krueng Barona Jaya Tahun 2014

(Kg)

Jenis Ternak	Produksi Daging
(1)	(2)
1. Sapi	64.690
2. Kerbau	22.196
3. Kambing	15.902
4. Domba	4.157
5. Ayam Buras	6.922
6. Ayam Ras Petelur	0
7. Ayam Ras Pedaging	705
8. Itik	2.585

Sumber: Dinas Peternakan Kab. Aceh Besar

Tabel 5.13 Jumlah Produksi Kulit Ternak menurut Jenis Ternak di Kecamatan Krueng Barona Jaya Tahun 2014

(Lembar)

Jenis Ternak	Kulit
(1)	(2)
1. Sapi	962
2. Kerbau	1.359
3. Kambing	1.493
4. Domba	495

Sumber: Dinas Peternakan Kab. Aceh Besar

Tabel 5.14 Jumlah Produksi Telur menurut Jenis Ternak di Kecamatan Krueng Barona Jaya Tahun 2014

(Kg)

Jenis Ternak	Produksi Telur
(1)	(2)
1. Ayam Buras	9.534
2. Ayam Ras Petelur	0
3. Itik	2.611

Sumber: Dinas Peternakan Kab. Aceh Besar

BAB 6
PERHUBUNGAN &
KOMUNIKASI



Tabel 6.1 Jenis Permukaan Jalan Utama Antar Gampong dalam Kecamatan Krueng Barona Jaya Tahun 2014

Nama Gampong	Jenis Permukaan			
	Aspal	Diperkeras	Tanah	Dapat dilalui Kendaraan Roda 4
(1)	(2)	(3)	(4)	(5)
01. Lampermai	✓	-	-	✓
02. Miruk	✓	-	-	✓
03. Gla Deyah	✓	-	-	✓
04. Gla Meunasah Baro	✓	-	-	✓
05. Meunasah Intan	✓	-	-	✓
06. Meunasah Baet	✓	-	-	✓
07. Meunasah Manyang	✓	-	-	✓
08. Lamgapang	✓	-	-	✓
09. Rumpet	✓	-	-	✓
10. Bak Trieng	✓	-	-	✓
11. Lueng Ie	✓	-	-	✓
12. Meunasah Papeun	✓	-	-	✓
Jumlah	12	-	-	12

Sumber : Penelusuran KSK

Tabel 6.2 Jenis Penerangan Jalan Utama Antar Gampong dalam Kecamatan Krueng Barona Jaya Tahun 2014

Nama Gampong	Listrik diusahakan Pemeintah	Listrik Non Pemerintah	Tidak Ada Penerangan
(1)	(2)	(3)	(4)
01. Lampermai	✓	-	-
02. Miruk	✓	-	-
03. Gla Deyah	✓	-	-
04. Gla Meunasah Baro	✓	-	-
05. Meunasah Intan	✓	-	-
06. Meunasah Baet	✓	-	-
07. Meunasah Manyang	✓	-	-
08. Lamgapang	✓	-	-
09. Rumpet	✓	-	-
10. Bak Trieng	✓	-	-
11. Lueng Ie	✓	-	-
12. Meunasah Papeun	✓	-	-
Total	12	-	-

Sumber : Penelusuran KSK

Tabel 6.3 Sarana Komunikasi yang dapat digunakan dalam Kecamatan Krueng Barona Jaya Tahun 2014

Nama Gampong	Sarana Komunikasi		
	Radio	Televisi	Telepon / HP
(1)	(2)	(3)	(4)
01. Lampermai	✓	✓	✓
02. Miruk	✓	✓	✓
03. Gla Deyah	✓	✓	✓
04. Gla Meunasah Baro	✓	✓	✓
05. Meunasah Intan	✓	✓	✓
06. Meunasah Baet	✓	✓	✓
07. Meunasah Manyang	✓	✓	✓
08. Langapang	✓	✓	✓
09. Rumpet	✓	✓	✓
10. Bak Trieng	✓	✓	✓
11. Lueng Ie	✓	✓	✓
12. Meunasah Papeun	✓	✓	✓
Jumlah	12	12	12

Sumber : Penelusuran KSK

Tabel 6.4 Jumlah Kantor Pos Indonesia dan Fasilitas Telekomunikasi dalam Kecamatan Krueng Barona Jaya Tahun 2014

Jenis Fasilitas	Jumlah
(1)	(2)
1. Kantor Pos Indonesia	1
2. Kantor Telekomunikasi	-
3. Warung Telekomunikasi	-
4. Warung Internet	-

Sumber :Penelusuran KSK

Tabel 6.5 Banyaknya Desa Menurut Keberadaan Base Transceiver Station (BTS) dan Sinyal Telepon Seluler di Kecamatan Krueng Barona Jaya Tahun 2014


Nama Gampong	Keberadaan BTS	Kekuatan Sinyal Telepon Seluler		
		Kuat	Lemah	Tidak Ada
(1)	(2)	(2)	(3)	(4)
01.Lampermai	-	1	0	0
02.Miruk	√	1	0	0
03.Gla Deyah	√	1	0	0
04.Gla Meunasah Baro	-	1	0	0
05.Meunasah Intan	√	1	0	0
06.Meunasah Baet	-	1	0	0
07.Meunasah Manyang	-	1	0	0
08.Langapang	-	1	0	0
09.Rumpet	√	1	0	0
10.Bak Trieng	-	1	0	0
11.Lueng Ie	√	1	0	0
12.Meunasah Papeun	√	1	0	0
Jumlah		12	0	0

Sumber : PODES 2014

Halaman Ini Sengaja Dikosongkan

<http://acehbesarkab.bps.go.id>

BAB 7 PEREKONOMIAN



Tabel 7.1 Banyaknya Koperasi Menurut Jenisnya di Kecamatan Krueng Barona Jaya Tahun 2014

Nama Gampong	K U D	Kopinkra	Kospin	Koperasi Lainnya
(1)	(2)	(3)	(3)	(4)
01.Lampermai	0	0	1	0
02.Miruk	0	0	1	0
03.Gla Deyah	0	0	0	0
04.Gla Meunasah Baro	0	0	1	0
05.Meunasah Intan	0	0	1	0
06.Meunasah Baet	0	0	1	0
07.Meunasah Manyang	0	0	0	0
08.Lamgapang	0	0	0	0
09.Rumpet	0	0	0	0
10.Bak Trieng	0	0	1	0
11.Lueng Ie	0	0	0	0
12.Meunasah Papeun	0	0	0	0
Total	0	0	5	0

Sumber : PODES 2014

Tabel 7.2 Jumlah Kantor Pelayanan Nasabah Menurut Jenis Bank di Kecamatan Krueng Barona Jaya Tahun 2014

Nama Gampong	Jenis Bank		
	Bank Umum Pemerintah	Bank Umum Swasta	Bank Perkreditan Rakyat
(1)	(5)	(6)	(7)
01.Lampermai	0	0	0
02.Miruk	0	0	0
03.Gla Deyah	0	0	0
04.Gla Meunasah Baru	0	0	0
05.Meunasah Intan	0	0	0
06.Meunasah Baet	0	0	0
07.Meunasah Manyang	0	0	0
08.Lamgapang	0	0	0
09.Rumpet	0	0	0
10.Bak Trieng	0	0	0
11.Lueng Ie	0	0	0
12.Meunasah Papeun	0	0	0
Jumlah	0	0	0

Sumber : PODES 2014

Tabel 7.3 Banyaknya Industri Kecil dan Mikro Menurut Jenis Bahan Baku di Kecamatan Krueng Barona Jaya Tahun 2014

Nama Gampong	Industri dari kulit	Industri dari kayu	Industri logam mulia dan bahan dari logam	Industri anyaman
(1)	(2)	(3)	(4)	(5)
01.Lampermai	0	0	1	0
02.Miruk	0	0	0	0
03.Gla Deyah	0	0	0	0
04.Gla Meunasah Baro	0	2	0	0
05.Meunasah Intan	0	2	0	0
06.Meunasah Baet	0	0	0	0
07.Meunasah Manyang	0	0	0	0
08.Lamgapang	0	0	0	0
09.Rumpet	0	0	0	0
10.Bak Trieng	0	2	0	0
11.Lueng Ie	0	1	0	0
12.Meunasah Papeun	0	1	3	0
Total	0	8	4	0

Sumber : PODES 2014

Lanjutan Tabel 7.3

Nama Gampong	Industri gerabah/ keramik/batu	Industri dari kain tenun	Industri makanan dan minuman	Industri lainnya
(1)	(2)	(3)	(4)	(5)
01.Lampermai	0	0	0	0
02.Miruk	0	0	0	0
03.Gla Deyah	0	0	0	0
04.Gla Meunasah Baro	0	0	1	0
05.Meunasah Intan	0	0	0	0
06.Meunasah Baet	0	0	0	0
07.Meunasah Manyang	0	0	0	0
08.Lamgapang	0	0	0	0
09.Rumpet	0	0	0	0
10.Bak Trieng	2	0	0	0
11.Lueng Ie	0	0	1	0
12.Meunasah Papeun	9	0	2	0
Total	11	0	4	0

Sumber : FODES 2014

Tabel 7.4 Banyak Sarana Perekonomian Menurut Jenis Fasilitasnya di Kecamatan Krueng Barona Jaya Tahun 2014

Nama Gampong	Mini Market	Restoran/ Rumah Makan	Warung / Kedai Makanan Minuman	Toko / Warung Kelontong
(1)	(2)	(3)	(4)	(5)
01.Lampermai	0	0	7	0
02.Miruk	0	0	6	0
03.Gla Deyah	0	0	4	3
04.Gla Meunasah Baro	1	0	2	2
05.Meunasah Intan	0	0	4	2
06.Meunasah Baet	0	0	3	3
07.Meunasah Manyang	0	0	6	5
08.Lamgapang	0	0	3	0
09.Rumpet	0	0	3	0
10.Bak Trieng	0	0	5	4
11.Lueng Ie	0	0	2	1
12.Meunasah Papeun	1	0	6	5
Total	2	0	51	25

Sumber : PODES 2014

Lanjutan Tabel 7.4

Nama Gampong	Hotel/ Penginapan	Pasar dengan Bangunan Permanen	Pasar dengan Bangunan Semi Permanen	Pasar Tanpa Bangunan	Keberadaan Kelompok Pertokoan
(1)	(2)	(3)	(4)	(5)	(6)
01.Lampermai	0	0	0	1	1
02.Miruk	0	0	0	0	1
03.Gla Deyah	0	0	0	0	1
04.Gla Meunasah Baro	0	0	0	0	1
05.Meunasah Intan	0	0	0	0	1
06.Meunasah Baet	0	0	0	0	1
07.Meunasah Manyang	0	0	0	0	1
08.Lamgapang	0	0	0	0	1
09.Rumpet	0	0	0	0	1
10.Bak Trieng	0	0	0	0	1
11.Lueng Ie	0	0	0	0	1
12.Meunasah Papeun	0	0	0	0	1
Total	0	0	0	1	12

Sumber : PODES 2014



DATA
MENCERDASKAN BANGSA

<http://acehbesarkab.bps.go.id>



Badan Pusat Statistik Kabupaten Aceh Besar
Jl. Jenderal Sudirman No.7 Kota Jantho 23911 Telp/Fax : (0651) 92177
website : acehbesarkab.bps.go.id email : bps1108@bps.go.id

