



Kecamatan
BENTENG
Dalam **ANGKA**

2019

<https://selayarkab.bps.go.id>



**BADAN PUSAT STATISTIK
KABUPATEN KEPULAUAN SELAYAR**
Statistics of Kepulauan Selayar Regency







Kecamatan
BENTENG
Dalam **ANGKA**

2019

<https://selayarkab.bps.go.id>



Kecamatan Benteng Dalam Angka

Subdistrict Benteng in Figures

2019

ISSN: -

No. Publikasi/Publication Number: 73010.1912

Katalog/Catalog: 1102001.7301041

Ukuran Buku/Book Size: 14,8 cm x 21 cm

Jumlah Halaman/Number of Pages: xiv + 70 halaman /pages

Naskah/Manuscript:

Badan Pusat Statistik Kabupaten Kepulauan Selayar

BPS-Statistics of Kepulauan Selayar Regency

Penyunting/Editor:

Badan Pusat Statistik Kabupaten Kepulauan Selayar

BPS-Statistics of Kepulauan Selayar Regency

Desain Kover oleh/Cover Designed by:

Seksi Integrasi Pengolahan dan Diseminasi Statistik

Integrated Processing and Statistics Dissemination Section

Penerbit/Published by:

© BPS Kabupaten Kepulauan Selayar/*BPS-Statistics of Kepulauan Selayar Regency*

Pencetak/Printed by:

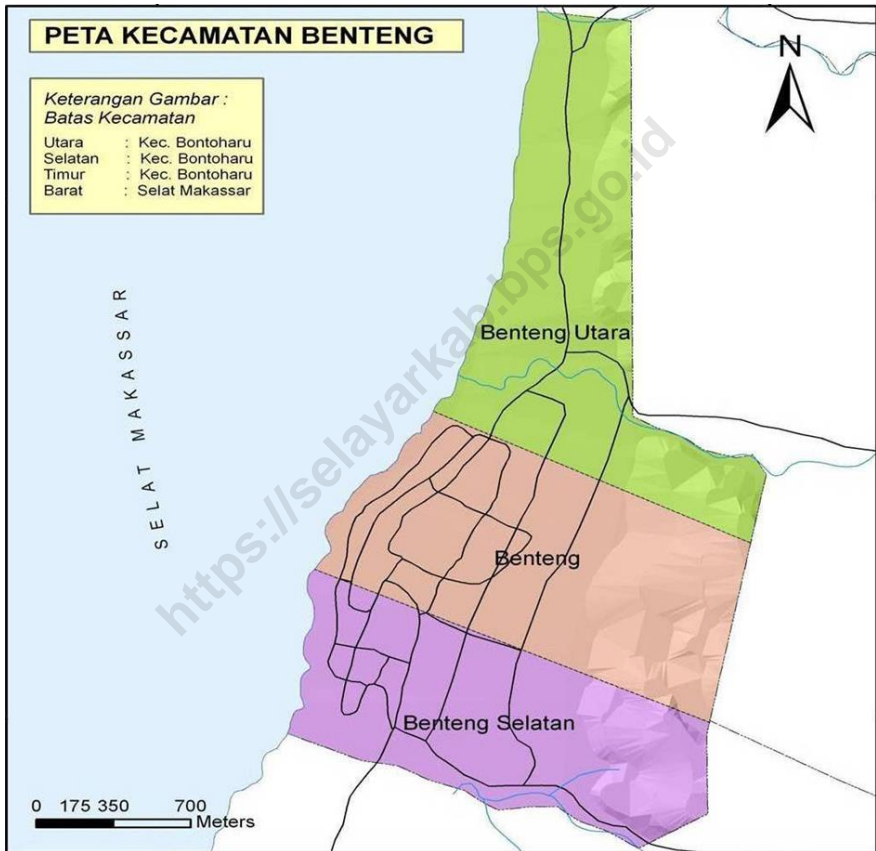
Parahyangan Quick Print Makassar

Dilarang mengumumkan, mendistribusikan, mengomunikasikan, dan/atau menggangdakan sebagian atau seluruh isi buku ini untuk tujuan komersial tanpa izin tertulis dari Badan Pusat Statistik

Prohibited to announce, distribute, communicate, and/or copy part or all of this book for commercial purpose without permission from BPS-Statistics Indonesia

PETA WILAYAH KECAMATAN BENTENG

MAP OF SUBDISTRICT BENTENG



KOORDINATOR STATISTIK KECAMATAN BENTENG

IMPLEMENTER STATISTIC COORDINATOR OF SUBDISTRICT BENTENG



Zulhan Efendy



KATA PENGANTAR

Kecamatan Benteng Dalam Angka 2019 merupakan publikasi tahunan yang diterbitkan oleh BPS Kabupaten Kepulauan Selayar. Disadari bahwa publikasi ini belum sepenuhnya memenuhi harapan pihak pemakai data khususnya para perencana, namun diharapkan dapat membantu melengkapi penyusunan rencana pembangunan di Kabupaten Kepulauan Selayar pada Kecamatan Benteng.

Publikasi ini dapat terwujud berkat kerja sama dan bantuan dari berbagai pihak baik instansi pemerintah maupun swasta. Kepada semua pihak yang telah memberikan bantuan disampaikan penghargaan dan terima kasih yang sebesar-besarnya.

Walaupun publikasi ini telah disiapkan sebaik-baiknya, namun disadari masih ada kekurangan dan kesalahan yang terjadi. Untuk perbaikan publikasi ini, tanggapan dan saran yang bersifat konstruktif dari para pemakai sangat diharapkan.

Benteng, September 2019
Koordinator Statistik
Kecamatan Benteng



Zulhan Efendy

NIP. 19840604 200701 1 002



PREFACE

Subdistrict Benteng in Figures 2019 is an annual publication written by BPS Regency of Kepulauan Selayar. Honestly, this publication has not perfect yet and has not filled the user's hope, especially for the planners yet, but hopefully it can help to equip compilation of development planning in this area.

This comprehensive publication has been made possible with the assistance and contribution from several governmental institutions and private organizations. To all parties who have been involved in the preparation of this publication, I would like to express my sincerest appreciation and gratitude.

Comments and constructive suggestions for the improvement of this publication are always welcome.

*Benteng, September 2019
Statistic Coordinator of
Benteng Subdistrict*

Zulhan Efendy

NIP. 19840604 200701 1 002

DAFTAR ISI/CONTENTS

	Halaman Page
Peta Wilayah Kecamatan Benteng/ <i>Map of Subdistrict Benteng</i>	iii
Koordinator Statistik Kecamatan Benteng/ <i>Statistic Coordinator of Subdistrict Benteng</i>	iv
Kata Pengantar	v
<i>Preface</i>	vi
Daftar Isi/ <i>Contents</i>	vii
Daftar Tabel/ <i>List of Tables</i>	viii
Penjelasan Umum/ <i>Explanatory Notes</i>	
1. Geografi/ <i>Geography</i>	1
2. Pemerintahan/ <i>Government</i>	4
3. Penduduk/ <i>Population</i>	7
4. Sosial/ <i>Social</i>	12
5. Pertanian/ <i>Agriculture</i>	38
6. Industri dan Energi/ <i>Industry and Energy</i>	58
7. Perdagangan/ <i>Trade</i>	62
8. Pariwisata/ <i>Tourism</i>	65
9. Transportasi dan Komunikasi/ <i>Transportation and Communication</i>	67

DAFTAR TABEL/LIST OF TABLE

	Halaman Pages
1. Geografi / Geography	
1.1 Luas Wilayah Menurut Kelurahan/Desa di Kecamatan Benteng, 2018/ <i>Total Area by Village in Subdistrict Benteng, 2018</i>	1
1.2 Tinggi Wilayah di Atas Permukaan Laut (DPL) Menurut Kelurahan/Desa di Kecamatan Benteng, 2018/ <i>Height Above Mean Sea Level (AMSL) by Village in Subdistrict Benteng, 2018</i>	2
1.3 Jarak dari Ibukota Kelurahan/Desa ke Ibukota Kabupaten di Kecamatan Benteng (km), 2018/ <i>Distance between Village Capital and Regency Capital in Subdistrict Benteng (km), 2018</i>	3
2. Pemerintahan/Government	
2.1 Jumlah Desa/Kelurahan Menurut Kelurahan/Desa di Kecamatan Benteng, 2018/ <i>Number of Villages and Villages by Village in Subdistrict Benteng, 2018</i>	4
2.2 Jumlah Pegawai Negeri Sipil Menurut Dinas/Instansi Pemerintah dan Jenis Kelamin di Kecamatan Benteng, 2018/ <i>Number of Civil Servants by Institution/Office and Sex in Subdistrict Benteng, 2018</i>	5
2.3 Jumlah Kelembagaan Desa Menurut Kelurahan/Desa di Kecamatan Benteng/ <i>Number of Village Institute by Village in Subdistrict Benteng, 2018</i>	6
3. Penduduk/Population	
3.1 Jumlah Penduduk dan Laju Pertumbuhan Penduduk Menurut Kelurahan/Desa di Kecamatan Benteng, 2010, 2017, dan 2018/ <i>Population and Population Growth Rate by Village in Subdistrict Benteng, 2010, 2017, and 2018</i>	7
3.2 Jumlah Penduduk dan Rasio Jenis Kelamin Menurut Kelurahan/Desa di Kecamatan Benteng, 2018/ <i>Population and Sex Ratio by Village in Subdistrict Benteng, 2018</i>	8
3.3 Distribusi dan Kepadatan Penduduk Menurut Kelurahan/Desa di Kecamatan Benteng, 2018/ <i>Population Distribution and Density by Village in Subdistrict Benteng, 2018</i>	9
3.4 Jumlah Penduduk Menurut Kelompok Umur dan Jenis Kelamin di Kabupaten Pasuruan, 2018/ <i>Population by Age Group and Sex in Pasuruan Regency, 2018</i>	10
3.5 Jumlah Rumah Tangga Menurut Kelurahan/Desa di Kecamatan Benteng, 2010, 2017 dan 2018/ <i>Number of Households by Village in Subdistrict Benteng, 2010, 2017 and 2018</i>	11

4. Sosial/Social

- 4.1 Jumlah Sekolah, Murid, Guru, dan Rasio Murid-Guru Taman Kanak-Kanak Menurut Kelurahan/Desa di Kecamatan Benteng, 2018/ *Number of Schools, Pupils, Teachers, and School-Teacher Ratio of Kindergaten by Village in Subdistrict Benteng, 2018* 12
- 4.2 Jumlah Sekolah, Murid, Guru, dan Rasio Murid-Guru Raudatul Athfal Menurut Kelurahan/Desa di Kecamatan Benteng, 2018/ *Number of Schools, Pupils, Teachers, and School-Teacher Ratio of Kindergaten by Village in Subdistrict Benteng, 2018* 13
- 4.3 Jumlah Sekolah, Murid, Guru, dan Rasio Murid-Guru Sekolah Dasar (SD) Menurut Kelurahan/Desa di Kecamatan Benteng, 2018/ *Number of Schools, Pupils, Teachers, and School-Teacher Ratio of Primary Schools by Village in Subdistrict Benteng, 2018* 14
- 4.4 Jumlah Sekolah, Murid, Guru, dan Rasio Murid-Guru Madrasah Ibtidaiyah (MI) Menurut Kelurahan/Desa di Kecamatan Benteng, 2018/ *Number of Schools, Pupils, Teachers, and School-Teacher Ratio of Madrasah Ibtidaiyah (MI) by Village in Subdistrict Benteng, 2018* 15
- 4.5 Jumlah Sekolah, Murid, Guru, dan Rasio Murid-Guru Sekolah Menengah Pertama Menurut Kelurahan/Desa di Kecamatan Benteng, 2018/ *Number of Schools, Pupils, Teachers, and School-Teacher Ratio of Junior High Schools by Village in Subdistrict Benteng, 2018* 16
- 4.6 Jumlah Sekolah, Murid, Guru, dan Rasio Murid-Guru Madrasah Tsanawiyah (MTs) Menurut Kelurahan/Desa di Kecamatan Benteng, 2018/ *Number of Schools, Pupils, Teachers, and School-Teacher Ratio of Madrasah Tsanawiyah (MTs) by Village in Subdistrict Benteng, 2018* 17
- 4.7 Jumlah Sekolah, Murid, Guru, dan Rasio Murid-Guru Sekolah Menengah Atas Menurut Kelurahan/Desa di Kecamatan Benteng, 2018/ *Number of Schools, Pupils, Teachers, and School-Teacher Ratio of Senior High Schools by Village in Subdistrict Benteng, 2018* 18
- 4.8 Jumlah Sekolah, Murid, Guru, dan Rasio Murid-Guru Sekolah Menengah Kejuruan Menurut Kelurahan/Desa di Kecamatan Benteng, 2018/ *Number of Schools, Pupils, Teachers, and School-Teacher Ratio of Vocational High Schools by Village in Subdistrict Benteng, 2018* 19
- 4.9 Jumlah Sekolah, Murid, Guru, dan Rasio Murid-Guru Madrasah Aliyah Menurut Kelurahan/Desa di Kecamatan Benteng, 2018/ *Number of Schools, Pupils, Teachers, and School-Teacher Ratio of Senior High Schools by Village in Subdistrict Benteng, 2018* 20
- 4.10 Jumlah Ruang Kelas Taman Kanak-Kanak (TK) Negeri dan Swasta Menurut Kelurahan/Desa di Kecamatan Benteng, 2018/ *Number of Classroom of State and Private Kindergaten by Village in Benteng, 2018* 21
- 4.11 Jumlah Ruang Kelas Sekolah Dasar (SD) Negeri dan Swasta Menurut Kelurahan/Desa di Kecamatan Benteng, 2018/ *Number of Classroom of State and Private Primary School by Village in Benteng, 2018* 22

4.12	Jumlah Ruang Kelas Sekolah Menengah Pertama (SMP) Negeri dan Swasta Menurut Kelurahan/Desa di Kecamatan Benteng, 2018/ <i>Number of Classroom of State and Private Junior High School by Village in Benteng, 2018</i>	23
4.13	Jumlah Ruang Kelas Sekolah Menengah Atas (SMA) Negeri dan Swasta Menurut Kelurahan/Desa di Kecamatan Benteng, 2018/ <i>Number of Classroom of State and Private Senior High School by Village in Benteng, 2018</i>	24
4.14	Jumlah Ruang Kelas Sekolah Menengah Kejuruan (SMK) Negeri dan Swasta Menurut Kelurahan/Desa di Kecamatan Benteng, 2018/ <i>Number of Classroom of State and Private Vocational High School by Village in Benteng, 2018</i>	25
4.15	Jumlah Murid Yang Telah Lulus Taman Kanak-Kanak Menurut Kelurahan/Desa di Kecamatan Benteng, 2018/ <i>Number of Kindegaten Graduantes by Village in Subdistrict Benteng, 2018</i>	26
4.16	Jumlah Murid Yang Telah Lulus Sekolah Dasar Menurut Kelurahan/Desa di Kecamatan Benteng, 2018/ <i>Number of Primary School Graduantes by Village in Subdistrict Benteng, 2018</i>	27
4.17	Jumlah Murid Yang Telah Lulus Sekolah Menengah Pertama Menurut Kelurahan/Desa di Kecamatan Benteng, 2018/ <i>Number of Junior High School Graduantes by Village in Subdistrict Benteng, 2018</i>	28
4.18	Jumlah Murid Yang Telah Lulus Sekolah Menengah Atas Menurut Kelurahan/Desa di Kecamatan Benteng, 2018/ <i>Number of Senior High School Graduantes by Village in Subdistrict Benteng, 2018</i>	29
4.19	Jumlah Murid Yang Telah Lulus Sekolah Menengah Kejuruan Menurut Kelurahan/Desa di Kecamatan Benteng, 2018/ <i>Number of Vocational High School Graduantes by Village in Subdistrict Benteng, 2018</i>	30
4.20	Jumlah Fasilitas Kesehatan Menurut Kelurahan/Desa di Kecamatan Benteng, 2018/ <i>Number of Health Facilities by Village in Subdistrict Benteng, 2018</i>	31
4.21	Jumlah Tenaga Kesehatan Menurut Kelurahan/Desa di Kecamatan Benteng, 2018/ <i>Number of Health Personnel by Village in Subdistrict Benteng, 2018</i>	32
4.22	Jumlah Dokter Spesialis, Dokter Umum, dan Dokter Gigi Menurut Sarana Pelayanan Kesehatan di Kecamatan Benteng, 2018/ <i>Number of Specialist Doctor, Generalist Doctor, and Dentist by Type of Health Facility in Subdistrict Benteng, 2018</i>	33
4.23	Jumlah Kasus 10 Penyakit Terbanyak di Kecamatan Benteng, 2018/ <i>Number of Cases of the 10 Most Diseases in Subdistrict Benteng, 2018</i>	34
4.24	Jumlah Penduduk Menurut Kelurahan/Desa dan Agama yang Dianut di Kecamatan Benteng, 2018/ <i>Population by Village and Religion in Subdistrict Benteng, 2018</i>	35

4.25	Jumlah Tempat Peribadatan Menurut Kelurahan/Desa di Kecamatan Benteng, 2018/ <i>Number of Worship Facilities by Village in Subdistrict Benteng, 2018</i>	36
4.26	Banyaknya Nikah dan Rujuk Menurut Kelurahan/Desa di Kecamatan Benteng, 2018/ <i>Number of Marriage and Reconciliation by Village in Subdistrict Benteng, 2018</i>	37
5. Pertanian/Agriculture		
5.1	Luas Lahan Sawah Menurut Kelurahan/Desa dan Jenis Pengairan di Kecamatan Benteng (hektar), 2018 / <i>Area of Wetland by Village and Type of Irrigation in Subdistrict Benteng, 2018</i>	38
5.2	Luas Lahan Tegal/Kebun, Ladang/Huma, dan Lahan yang Sementara Tidak Diusahakan Menurut Kelurahan/Desa di Kecamatan Benteng (hektar), 2018 / <i>Area of Dry Field/Garden, Shifting Cultivation, Land and Temporarily Unused Land by Village in Subdistrict Benteng (hectare), 2018</i>	40
5.3	Luas Panen Jagung, Kedelai, Kacang Tanah, Kacang Hijau, Ubi Kayu, Ubi Jalar Menurut Kelurahan/Desa di Kecamatan Benteng (hektar), 2018 / <i>Harvested Area of Maize, Soybean, Peanut, Mungbean, Cassava, and Sweet Potato by Village in Subdistrict Benteng (hectare), 2018</i>	41
5.4	Produksi Panen Jagung, Kedelai, Kacang Tanah, Kacang Hijau, Ubi Kayu, Ubi Jalar Menurut Kelurahan/Desa di Kecamatan Benteng (ton), 2018 / <i>Production Area of Maize, Soybean, Peanut, Mungbean, Cassava, and Sweet Potato by Village in Subdistrict Benteng (tons), 2018</i>	42
5.5	Produksi Buah-buahan Menurut Kelurahan/Desa dan Jenis Buah-buahan di Kecamatan Benteng (ton), 2018 / <i>Production of Fruit by Village and Kind of Fruit in Subdistrict Benteng (tons), 2018</i>	43
5.6	Luas Tanaman Perkebunan Menurut Kelurahan/Desa dan Jenis Tanaman di Kecamatan Benteng (hektar), 2018 / <i>Planted Area of Estate Crops by Village and Kind of Crop in Subdistrict Benteng (hectare), 2018</i>	44
5.7	Produksi Tanaman Perkebunan Menurut Kelurahan/Desa dan Jenis Tanaman di Kecamatan Benteng (ton), 2018 / <i>Production of Estate Crops by Village and Kind of Crop in Subdistrict Benteng (tons), 2018</i>	47
5.8	Jumlah Pohon Tanaman Perkebunan Menurut Kelurahan/Desa dan Jenis Tanaman di Kecamatan Benteng (hektar), 2018 / <i>Number of Tree of Estate Crops by Village and Kind of Crop in Subdistrict Benteng (hectare), 2018</i>	50
5.9	Populasi Ternak Menurut Kelurahan/Desa dan Jenis Ternak di Kecamatan Benteng, 2018 / <i>Livestock Population by Village and Kind of Livestock in Subdistrict Benteng, 2018</i>	52
5.10	Populasi Unggas Menurut Kelurahan/Desa dan Jenis Unggas di Kecamatan Benteng, 2018 / <i>Poultry Population by Village and Kind of Poultry in Subdistrict Benteng, 2018</i>	53

5.11	Jumlah Ternak yang Dipotong Menurut Kelurahan/Desa dan Jenis Ternak di Kecamatan Benteng, 2018 / <i>Livestock Slaughtered by Sub Village and Kind of Livestock in Subdistrict Benteng, 2018</i>	54
5.12	Luas Kawasan Lahan Kritis Dalam Kawasan Hutan Per Kelurahan/Desa di Kecamatan Benteng (hektar), 2018 / <i>Critical Forest Area by Village in Subdistrict Benteng, 2018</i>	55
5.13	Luas Tanaman Kehutanan Menurut Jenis Tanaman di Kecamatan Benteng (hektar), 2018/ <i>Area of Forest Crop Crops by Kind of Crop in Subdistrict Benteng (hectare), 2018</i>	56
5.14	Jumlah Pohon Tanaman Kehutanan Menurut Jenis Tanaman di Kecamatan Benteng (hektar), 2018/ <i>Number of Trees of Forest Crop Crops by Kind of Crop in Subdistrict Benteng (hectare), 2018</i>	57
6.	Industri dan Energi/ <i>Industry dan Energy</i>	
6.1	Jumlah Perusahaan, Tenaga Kerja, dan Nilai Produksi Menurut Klasifikasi Industri di Kecamatan Benteng (dalam rupiah), 2018/ <i>Number of Establishment, Employees, and Production Value by Industrial Classification in Subdistrict Benteng (in rupiahs), 2018</i>	58
6.2	Investasi, Nilai Bahan Dan Nilai Tambah Menurut Klasifikasi Industri di Kecamatan Benteng (dalam rupiah), 2018/ <i>Investment, Intermediate Input and Value Added of Manufacturing Industries by Industrial Classification in Subdistrict Benteng (in rupiahs), 2018</i>	59
6.3	Jumlah Perusahaan dan Tenaga Kerja Menurut Kelurahan/Desa di Kecamatan Benteng, 2018/ <i>Number of Establishment and Employees by Villages in Subdistrict Benteng, 2018</i>	60
6.4	Jumlah Pelanggan Listrik Menurut Kelurahan/Desa di Kecamatan Benteng, 2018/ <i>Number of Registered Electricity Costumers by Village in Subdistrict Benteng, 2018</i>	61
7.	Perdagangan/<i>Trade</i>	
7.1	Jumlah Sarana Perdagangan Menurut Jenisnya di Kecamatan Benteng, 2011–2018/ <i>Number of Trading Facilities by Type of Facility in Subdistrict Benteng, 2011–2018</i>	62
7.2	Jumlah Pedagang Menurut Kelurahan/Desa di Kecamatan Benteng, 2018/ <i>Number of Merchants by Village in Subdistrict Benteng, 2018</i>	63
7.3	Jumlah Koperasi Menurut Jenis Koperasi dan Kelurahan/Desa di Kecamatan Benteng, 2018/ <i>Number of Cooperatives by Type of Cooperative and Village in Subdistrict Benteng, 2018</i>	64
8.	Pariwisata/<i>Tourism</i>	
8.1	Jumlah Restoran/Rumah Makan Menurut Kelurahan/Desa di Kecamatan Benteng, 2016 - 2018/ <i>Number of Restaurant by Village in Subdistrict Benteng, 2016 - 2018</i>	65

8.2	Jumlah Objek Wisata Menurut Kelurahan/Desa di Kecamatan Benteng, 2018/ <i>Number of Tourism Object by Village in Subdistrict Benteng</i>	66
9.	Transportasi dan Komunikasi/<i>Transportation and Communication</i>	
9.1	Jumlah Kendaraan Bermotor Menurut Kelurahan/Desa dan Jenis Kendaraan di Kecamatan Benteng, 2018 / <i>Number of Motor Vehicles by Village and Type of Vehicle in Subdistrict Benteng, 2018</i>	67
9.2	Jumlah Dermaga/Pelabuhan Dan Tambatan Perahu Dirinci Per Kelurahan/Desa di Kecamatan Benteng, 2018 / <i>Number Of Ports And Quays By Subistrict In Subdistrict Benteng, 2018</i>	68
9.3	Jumlah Kantor Pos Pembantu Menurut Kelurahan/Desa di Kecamatan Benteng, 2015–2018 / <i>Number of Auxiliary Post Office by Village in Subdistrict Benteng, 2015–2018</i>	69
9.4	Jumlah Perahu/Kapal Menurut Kelurahan/Desa dan Jenis Kapal di Kecamatan Benteng, 2016-2018/ <i>Number of Fishing Boats by Subdistrict and Type of Boat in Subdistrict Benteng, 2016-2018</i>	70

PENJELASAN UMUM/EXPLANATORY NOTES

Tanda-tanda, satuan-satuan, dan lain-lainnya yang digunakan dalam publikasi ini adalah sebagai berikut:

Symbols, measurement units, and acronyms which are used in this publication, are as follows:

1. TANDA-TANDA/SYMBOLS

Data tidak tersedia/ <i>Data not available</i>	:	...
Tidak ada atau nol / <i>Null or zero</i>	:	—
Data dapat diabaikan/ <i>Data negligible</i>	:	0
Tanda decimal/ <i>Decimal point</i>	:	,
Data tidak dapat ditampilkan/ <i>Not applicable</i>	:	NA
Angka perkiraan/ <i>Estimated figures</i>	:	e
Angka sementara/ <i>Preliminary figures</i>	:	x
Angka sangat sementara/ <i>Very preliminary figures</i>	:	xx
Angka diperbaiki/ <i>Revised figures</i>	:	r

2. SATUAN/UNITS

barel/ <i>barrel</i>	:	158,99 liter/ <i>litres</i> = $1/6,2898 \text{ m}^3$
hektar (ha)/ <i>hectare (ha)</i>	:	10 000 m ²
kilometer (km)/ <i>kilometres (km)</i>	:	1 000 meter/ <i>meters</i> (m)
knot/ <i>knot</i>	:	1,8523 km/jam (km/hour)
kuintal/ <i>quintal</i>	:	100 kg
KWh	:	1 000 Watt <i>hour</i>
MWh	:	1 000 KWh
liter (untuk beras)/ <i>litre (for rice)</i>	:	0,80 kg
ons/ <i>ounce</i>	:	28,31 gram/ <i>grams</i>
ton	:	1 000 kg

Satuan lain: buah, dus, butir, helai/lembar, kaleng, batang, pulsa, ton kilometer (ton-km), jam, menit, persen (%).

Other units: unit, pack, pieces, sheet, tin, pulse, ton-kilometres(ton-km), hour, minute, percent (%).

Perbedaan angka di belakang koma disebabkan oleh pembulatan angka.

The difference in decimal numbers is caused by rounding.

Tabel 1.1 **Luas Wilayah Menurut Kelurahan/Desa di Kecamatan Benteng, 2018**
Table 1.1 **Total Area by Village in Subdistrict Benteng, 2018**

Kelurahan/Desa <i>Village</i>	Luas (km ²) <i>Total Area (square.km)</i>	Persentase <i>Percentage</i>
(1)	(2)	(3)
Benteng Selatan	6,98	28,34
Benteng	6,31	25,62
Benteng Utara	11,34	46,04
Benteng	24,63	100,00

Sumber : Badan Pemberdayaan Masyarakat dan Pemerintah Desa/Kelurahan Kabupaten Kepulauan Sekayar
 Source : *People Empowering and Government Service of Kepulauan Selayar Regency*

Tabel 1.2 **Tinggi Wilayah di Atas Permukaan Laut (DPL) Menurut Kelurahan/Desa di Kecamatan Benteng, 2018**
Table 1.2 **Height Above Mean Sea Level (AMSL) by Village in Subdistrict Benteng, 2018**

Kelurahan/Desa <i>Village</i>	Tinggi/Height (meter)
(1)	(2)
Benteng Selatan	0-100
Benteng	0-25
Benteng Utara	0-100

Sumber : Badan Pertanahan Nasional Kabupaten Kepulauan Selayar
 Source : National Land Board of Kepulauan Selayar Regency

Tabel 1.3 Jarak dari Kelurahan/Desa ke Ibukota Kecamatan dan Ibukota Kabupaten di Kecamatan Benteng (km), 2018
Table 1.3 *Distance between Village to Subdistrict Capital and Regency Capital in Subdistrict Benteng (km), 2018*

Kelurahan/Desa <i>Village</i>	Jarak ke Ibukota Kecamatan <i>Distance to Subdistrict Capital</i>	Jarak ke Ibukota Kabupaten <i>Distance to Regency Capital</i>
(1)	(2)	(3)
Benteng Selatan	1	1
Benteng	0	0
Benteng Utara	2	2

Sumber : Badan Pusat Statistik Kabupaten Kepulauan Selayar
 Source : BPS - Statistics of Kepulauan Selayar Regency

Tabel
Table 2.1 **Jumlah Dusun, Lingkungan, RK/RW, dan RT Menurut Kelurahan/Desa di Kecamatan Benteng , 2018**
Number of Rural, Lingkungan, RK/RW and RT by Village in Subdistrict Benteng, 2018

Kelurahan/Desa <i>Village</i>	Dusun <i>Rural</i>	Lingkungan	RK/RW	RT
(1)	(2)	(3)	(4)	(5)
Benteng Selatan	-	6	17	36
Benteng	-	7	17	37
Benteng Utara	-	5	10	26
Benteng	-	18	44	99

Sumber : Badan Pemberdayaan Masyarakat dan Pemerintah Desa/Kelurahan Kabupaten Kepulauan Sekayar

Source : *People Empowering and Government Service of Kepulauan Selayar Regency*

Tabel 2.2 **Jumlah Pegawai Negeri Sipil Menurut Dinas/Instansi Pemerintah dan Jenis Kelamin di Kabupaten Benteng, 2018**
Table 2.2 **Number of Civil Servants by Institution/Office and Sex in Benteng Regency, 2018**

Dinas/Instansi Pemerintahan <i>Institution/Office</i>	Jenis Kelamin/Sex		
	Laki-Laki <i>Male</i>	Perempuan <i>Female</i>	Jumlah <i>Total</i>
(1)	(2)	(3)	(4)
1. Kantor Camat	16	24	40
2. Dinas Pendidikan dan Kebudayaan Kecamatan	-	-	-
3. Puskesmas	12	29	41
4. BKKBN	-	3	3
5. KUA	1	-	1
6. Polisi Sektor	1	-	1
7. Dinas Pertanian	1	-	1
8. Syahbandar	1	-	1
9. Badan Pusat Statistik	1	-	1
10. Perusahaan Listrik Negara	1	-	1
11. Dinas Kehutanan	1	-	1
12. Departemen Sosial	1	-	1
Jumlah/Total	36	56	92

Sumber : Kantor Kecamatan Benteng
 Source : Office of Subdistrict Benteng

Tabel
Table **2.3** **Jumlah Kelembagaan Desa Menurut Kelurahan/Desa di Kecamatan Benteng, 2018**
Number of Village Institute by Village in Subdistrict Benteng, 2018

Kelurahan/Desa <i>Village</i>	LPM	Pemuda	Pembinaan Pengamalan Agama (P2PA)	Lainnya
(1)	(2)	(3)	(4)	(5)
Benteng Selatan	1	1	3	1
Benteng	1	1	-	1
Benteng Utara	1	1	-	1
Benteng	3	3	3	3

Sumber : Kantor Kelurahan/Desa di Kecamatan Benteng
Source : *Village Office of Subdistrict Benteng*

Tabel 3.1 Jumlah Penduduk dan Laju Pertumbuhan Penduduk Menurut Kelurahan/Desa di Kecamatan Benteng, 2010, 2017, dan 2018
Population and Population Growth Rate by Village in Subdistrict Benteng, 2010, 2017, and 2018

Kelurahan/Desa <i>Village</i>	Jumlah Penduduk <i>Population</i>			Laju Pertumbuhan Penduduk per Tahun <i>Annual Population Growth Rate (%)</i>	
	2010	2017	2018	2010-2018	2017-2018
(1)	(2)	(3)	(4)	(5)	(6)
Benteng Selatan	6 756	8 953	9 228	36,59	3,07
Benteng	9 537	10 462	10 560	10,73	0,94
Benteng Utara	5 051	6 212	6 367	26,05	2,50
Benteng	21 344	25 627	26 155	22,54	2,06

Sumber : Proyeksi Penduduk Indonesia 2010–2020
 Source : *Indonesia Population Projection 2010–2020*

Tabel 3.2 Jumlah Penduduk dan Rasio Jenis Kelamin Menurut Kelurahan/Desa di Kecamatan Benteng, 2018
Table 3.2 *Population and Sex Ratio by Village in Subdistrict Benteng, 2018*

Kelurahan/Desa <i>Village</i>	Jenis Kelamin <i>Sex</i>			Rasio Jenis Kelamin <i>Sex Ratio</i>
	Laki-Laki <i>Male</i>	Perempuan <i>Female</i>	Jumlah <i>Total</i>	
(1)	(2)	(3)	(4)	(5)
Benteng Selatan	4 506	4 722	9 228	94,43
Benteng	4 999	5 561	10 560	89,89
Benteng Utara	3 097	3 270	6 367	94,71
Benteng	12 602	13 553	26 155	92,98

Sumber : Proyeksi Penduduk Indonesia 2010–2020
 Source : *Indonesia Population Projection 2010–2020*

Tabel 3.3 Distribusi dan Kepadatan Penduduk Menurut Kelurahan/Desa di Kecamatan Benteng, 2018
Table 3.3 *Population Distribution and Density by Village in Subdistrict Benteng, 2018*

Kelurahan/Desa <i>Village</i>	Persentase Penduduk <i>Percentage of Total Population</i>	Kepadatan Penduduk per km ² <i>Population Density per sq.km</i>
(1)	(2)	(3)
Benteng Selatan	35,28	1.322
Benteng	40,37	1.673
Benteng Utara	24,34	561
Benteng	100,00	1.061

Sumber : Proyeksi Penduduk Indonesia 2010–2020
 Source : *Indonesia Population Projection 2010–2020*

Tabel 3.4 Jumlah Penduduk Menurut Kelompok Umur dan Jenis Kelamin di Kecamatan Benteng, 2018
Table 3.4 Population by Age Group and Sex in Subdistrict Benteng, 2018

Kelompok Umur <i>Age Group</i>	Jenis Kelamin/Sex		
	Laki-Laki <i>Male</i>	Perempuan <i>Female</i>	Jumlah <i>Total</i>
(1)	(2)	(3)	(4)
0-4	1.372	1.325	2.697
5-9	1.351	1.274	2.625
10-14	1.082	1.027	2.109
15-19	932	882	1.814
20-24	892	952	1.844
25-29	974	1.070	2.044
30-34	864	942	1.806
35-39	823	931	1.754
40-44	816	944	1.760
45-49	845	920	1.765
50-54	753	879	1.632
55-59	600	692	1.292
60-64	454	565	1.019
65-69	344	399	743
70-74	244	342	586
75+	256	409	665
Jumlah/Total	12.602	13.553	26.155

Sumber : Proyeksi Penduduk Indonesia 2010-2020

Source : Indonesia Population Projection 2010-2020

Tabel 3.5 Jumlah Rumah Tangga Menurut Kelurahan/Desa di Kecamatan Benteng, 2010, 2017 dan 2018
Table *Number of Households by Village in Subdistrict Benteng, 2010, 2017 and 2018*

Kelurahan/Desa <i>Village</i>	Rumah Tangga/ <i>Household</i>		
	2010	2017	2018
(1)	(2)	(3)	(4)
Benteng Selatan	1.597	2.120	2.188
Benteng	2.214	2.446	2.476
Benteng Utara	1.199	1.518	1.554
Benteng	5.010	6.084	6.218

Sumber : Proyeksi Penduduk Indonesia 2010–2020

Source : *Indonesia Population Projection 2010–2020*

Tabel 4.1 **Jumlah Sekolah, Murid, Guru, dan Rasio Murid-Guru Taman Kanak-Kanak Menurut Kelurahan/Desa di Kecamatan Benteng, 2018**
Table 4.1 **Number of Schools, Pupils, Teachers, and School-Teacher Ratio of Kindergarten by Village in Subdistrict Benteng, 2018**

Kelurahan/Desa Village	Sekolah Schools	Murid Pupils	Guru Teachers	Rasio Murid- Guru/Pupil- Teacher Ratio
(1)	(2)	(3)	(4)	(5)
Benteng Selatan	3	44	6	7
Benteng	16	977	88	11
Benteng Utara	4	157	8	20
Benteng	23	1.178	102	12

Sumber : Dinas Pendidikan Nasional Kepulauan Selayar

Source : *Kepulauan Selayar Regency's Service of National Education*

Tabel 4.2 **Jumlah Sekolah, Murid, Guru, dan Rasio Murid-Guru Raudatul Athfal Menurut Kelurahan/Desa di Kecamatan Benteng, 2018**
Table 4.2 **Number of Schools, Pupils, Teachers, and School-Teacher Ratio of Kindergarten by Village in Subdistrict Benteng, 2018**

Kelurahan/Desa Village	Sekolah Schools	Murid Pupils	Guru Teachers	Rasio Murid- Guru/Pupil- Teacher Ratio
(1)	(2)	(3)	(4)	(5)
Benteng Selatan	2	95	12	8
Benteng	-	-	-	-
Benteng Utara	1	30	2	15
Benteng	3	125	14	9

Sumber : Kementrian Agama Kabupaten Kepulauan Selayar

Source : Kepulauan Selayar Regency's Department of Religious Affair

Tabel
Table

4.3

Jumlah Sekolah, Murid, Guru, dan Rasio Murid-Guru Sekolah Dasar (SD) Menurut Kelurahan/Desa di Kecamatan Benteng, 2018

Number of Schools, Pupils, Teachers, and School-Teacher Ratio of Primary Schools by Village in Subdistrict Benteng, 2018

Kelurahan/Desa Village	Sekolah Schools	Murid Pupils	Guru Teachers	Rasio Murid- Guru/Pupil- Teacher Ratio
(1)	(2)	(3)	(4)	(5)
Benteng Selatan	4	1.065	67	16
Benteng	4	1.005	48	21
Benteng Utara	2	415	22	19
Benteng	10	2.485	137	18

Sumber : Dinas Pendidikan Nasional Kepulauan Selayar

Source : *Kepulauan Selayar Regency's Service of National Education*

Tabel
Table

4.4

Jumlah Sekolah, Murid, Guru, dan Rasio Murid-Guru Madrasah Ibtidaiyah (MI) Menurut Kelurahan/Desa di Kecamatan Benteng, 2018

Number of Schools, Pupils, Teachers, and School-Teacher Ratio of Madrasah Ibtidaiyah (MI) by Village in Subdistrict Benteng, 2018

Kelurahan/Desa Village	Sekolah Schools	Murid Pupils	Guru Teachers	Rasio Murid- Guru/Pupil- Teacher Ratio
(1)	(2)	(3)	(4)	(5)
Benteng Selatan	1	214	23	9,3
Benteng	1	178	18	9,9
Benteng Utara	-	-	-	-
Benteng	2	392	41	9,56

Sumber : Kementrian Agama Kabupaten Kepulauan Selayar

Source : *Kepulauan Selayar Regency's Department of Religious Affair*

Tabel

4.5

Jumlah Sekolah, Murid, Guru, dan Rasio Murid-Guru Sekolah Menengah Pertama Menurut Kelurahan/Desa di Kecamatan Benteng, 2018

Table

Number of Schools, Pupils, Teachers, and School-Teacher Ratio of Junior High Schools by Village in Subdistrict Benteng, 2018

Kelurahan/Desa Village	Sekolah Schools	Murid Pupils	Guru Teachers	Rasio Murid- Guru/Pupil- Teacher Ratio
(1)	(2)	(3)	(4)	(5)
Benteng Selatan	1	143	29	5
Benteng	2	932	58	16
Benteng Utara	1	536	16	34
Benteng	4	1.611	103	16

Sumber : Dinas Pendidikan Nasional Kepulauan Selayar

Source : *Kepulauan Selayar Regency's Service of National Education*

Tabel
Table

4.6

Jumlah Sekolah, Murid, Guru, dan Rasio Murid-Guru Madrasah Tsanawiyah (MTs) Menurut Kelurahan/Desa di Kecamatan Benteng, 2018
Number of Schools, Pupils, Teachers, and School-Teacher Ratio of Madrasah Tsanawiyah (MTs) by Village in Subdistrict Benteng, 2018

Kelurahan/Desa Village	Sekolah Schools	Murid Pupils	Guru Teachers	Rasio Murid- Guru/Pupil- Teacher Ratio
(1)	(2)	(3)	(4)	(5)
Benteng Selatan	1	149	12	12,42
Benteng	1	60	15	4
Benteng Utara	-	-	-	-
Benteng	2	209	27	7,74

Sumber : Kementrian Agama Kabupaten Kepulauan Selayar

Source : *Kepulauan Selayar Regency's Department of Religious Affair*

Tabel
Table

4.7

Jumlah Sekolah, Murid, Guru, dan Rasio Murid-Guru Sekolah Menengah Atas Menurut Kelurahan/Desa di Kecamatan Benteng, 2018

Number of Schools, Pupils, Teachers, and School-Teacher Ratio of Senior High Schools by Village in Subdistrict Benteng, 2018

Kelurahan/Desa Village	Sekolah Schools	Murid Pupils	Guru Teachers	Rasio Murid- Guru/Pupil- Teacher Ratio
(1)	(2)	(3)	(4)	(5)
Benteng Selatan	-	-	-	-
Benteng	2	1.081	78	14
Benteng Utara	-	-	-	-
Benteng	2	1.081	78	14

Sumber : Dinas Pendidikan Nasional Kepulauan Selayar

Source : *Kepulauan Selayar Regency's Service of National Education*

Tabel
Table

4.8

Jumlah Sekolah, Murid, Guru, dan Rasio Murid-Guru Sekolah Menengah Kejuruan Menurut Kelurahan/Desa di Kecamatan Benteng, 2018
Number of Schools, Pupils, Teachers, and School-Teacher Ratio of Vocational High Schools by Village in Subdistrict Benteng, 2018

Kelurahan/Desa Village	Sekolah Schools	Murid Pupils	Guru Teachers	Rasio Murid- Guru/Pupil- Teacher Ratio
(1)	(2)	(3)	(4)	(5)
Benteng Selatan	1	110	32	3
Benteng	1	444	37	12
Benteng Utara	1	735	60	12
Benteng	3	1.289	129	10

Sumber : Dinas Pendidikan Nasional Kepulauan Selayar

Source : *Kepulauan Selayar Regency's Service of National Education*

Tabel 4.9 **Jumlah Sekolah, Murid, Guru, dan Rasio Murid-Guru Madrasah Aliyah Menurut Kelurahan/Desa di Kecamatan Benteng, 2018**
Table 4.9 **Number of Schools, Pupils, Teachers, and School-Teacher Ratio of Senior High Schools by Village in Subdistrict Benteng, 2018**

Kelurahan/Desa Village	Sekolah Schools	Murid Pupils	Guru Teachers	Rasio Murid- Guru/Pupil- Teacher Ratio
(1)	(2)	(3)	(4)	(5)
Benteng Selatan	1	348	41	8,49
Benteng	-	-	-	-
Benteng Utara	-	-	-	-
Benteng	1	348	41	8,49

Sumber : Dinas Pendidikan Nasional Kepulauan Selayar

Source : *Kepulauan Selayar Regency's Service of National Education*

Tabel 4.10 **Jumlah Ruang Kelas Taman Kanak-Kanak (TK) Negeri dan Swasta Menurut Kelurahan/Desa di Kecamatan Benteng, 2018**
Table 4.10 **Number of Classroom of State and Private Kindergaten by Village in Benteng, 2018**

Kelurahan/Desa Village	TK Negeri State Kindergaten	TK Swasta Private Kindergaten	Jumlah Total
(1)	(2)	(3)	(4)
Benteng Selatan	1	2	3
Benteng	2	14	16
Benteng Utara	-	4	4
Benteng	3	20	23

Sumber : Dinas Pendidikan Nasional Kepulauan Selayar
 Source : *Kepulauan Selayar Regency's Service of National Education*

Tabel
Table

4.11

Jumlah Ruang Kelas Sekolah Dasar (SD) Negeri dan Swasta Menurut Kelurahan/Desa di Kecamatan Benteng, 2018
Number of Classroom of State and Private Primary School by Village in Benteng, 2018

Kelurahan/Desa <i>Village</i>	SD Negeri <i>State Primary School</i>	SD Swasta <i>Private Primary School</i>	Jumlah <i>Total</i>
(1)	(2)	(3)	(4)
Benteng Selatan	23	-	23
Benteng	60	1	61
Benteng Utara	18	-	18
Benteng	101	1	102

Sumber : Dinas Pendidikan Nasional Kepulauan Selayar

Source : *Kepulauan Selayar Regency's Service of National Education*

Tabel 4.12 **Jumlah Ruang Kelas Sekolah Menengah Pertama (SMP) Negeri dan Swasta Menurut Kelurahan/Desa di Kecamatan Benteng, 2018**
Table 4.12 **Number of Classroom of State and Private Junior High School by Village in Benteng, 2018**

Kelurahan/Desa Village	SMP Negeri State Junior High School	SMP Swasta Private Junior High School	Jumlah Total
(1)	(2)	(3)	(4)
Benteng Selatan	6	-	6
Benteng	30	8	38
Benteng Utara	18	-	18
Benteng	54	8	62

Sumber : Dinas Pendidikan Nasional Kepulauan Selayar
 Source : *Kepulauan Selayar Regency's Service of National Education*

Tabel 4.13 **Jumlah Ruang Kelas Sekolah Menengah Atas (SMA) Negeri dan Swasta Menurut Kelurahan/Desa di Kecamatan Benteng, 2018**
Table 4.13 **Number of Classroom of State and Private Senior High School by Village in Benteng, 2018**

Kelurahan/Desa Village	SMA Negeri State Senior High School	SMA Swasta Private Senior High School	Jumlah Total
(1)	(2)	(3)	(4)
Benteng Selatan	-	-	-
Benteng	25	8	33
Benteng Utara	-	-	-
Benteng	25	8	33

Sumber : Dinas Pendidikan Nasional Kepulauan Selayar
 Source : *Kepulauan Selayar Regency's Service of National Education*

Tabel 4.14 **Jumlah Ruang Kelas Sekolah Menengah Kejuruan (SMK) Negeri dan Swasta Menurut Kelurahan/Desa di Kecamatan Benteng, 2018**
Table 4.14 **Number of Classroom of State and Private Vocational High School by Village in Benteng, 2018**

Kelurahan/Desa Village	SMK Negeri State Vocational High School	SMK Swasta Private Vocational High School	Jumlah Total
(1)	(2)	(3)	(4)
Benteng Selatan	10	-	10
Benteng	18	-	18
Benteng Utara	27	-	27
Benteng	55	-	55

Sumber : Dinas Pendidikan Nasional Kepulauan Selayar
 Source : *Kepulauan Selayar Regency's Service of National Education*

Tabel 4.15 **Jumlah Murid Yang Telah Lulus Taman Kanak-Kanak Menurut Kelurahan/Desa di Kecamatan Benteng, 2018**
Table 4.15 **Number of Kindegaten Gruduates by Village in Subdistrict Benteng, 2018**

Kelurahan/Desa <i>Village</i>	Murid/Pupil		Presentase Kelulusan <i>Passing Rate (%)</i>
	Laki-Laki <i>Male</i>	Perempuan <i>Female</i>	
(1)	(2)	(3)	(4)
Benteng Selatan	50	52	100
Benteng	123	133	100
Benteng Utara	21	27	100
Benteng	194	212	100

Sumber : Dinas Pendidikan Nasional Kepulauan Selayar

Source : *Kepulauan Selayar Regency's Service of National Education*

Tabel 4.16 **Jumlah Murid Yang Telah Lulus Sekolah Dasar Menurut Kelurahan/Desa di Kecamatan Benteng, 2018**
Table 4.16 **Number of Primary School Graduates by Village in Subdistrict Benteng, 2018**

Kelurahan/Desa <i>Village</i>	Murid/Pupil		Presentase Kelulusan <i>Passing Rate (%)</i>
	Laki-Laki <i>Male</i>	Perempuan <i>Female</i>	
(1)	(2)	(3)	(4)
Benteng Selatan	99	84	97,26
Benteng	73	74	100,00
Benteng Utara	43	41	98,81
Benteng	215	199	99,55

Sumber : Dinas Pendidikan Nasional Kepulauan Selayar

Source : *Kepulauan Selayar Regency's Service of National Education*

Tabel 4.17 **Jumlah Murid Yang Telah Lulus Sekolah Menengah Pertama Menurut Kelurahan/Desa di Kecamatan Benteng, 2018**
Table 4.17 **Number of Junior High School Graduates by Village in Subdistrict Benteng, 2018**

Kelurahan/Desa <i>Village</i>	Murid/Pupil		Presentase Kelulusan <i>Passing Rate (%)</i>
	Laki-Laki <i>Male</i>	Perempuan <i>Female</i>	
(1)	(2)	(3)	(4)
Benteng Selatan	19	17	100
Benteng	121	176	100
Benteng Utara	74	74	100
Benteng	214	267	100

Sumber : Dinas Pendidikan Nasional Kepulauan Selayar

Source : *Kepulauan Selayar Regency's Service of National Education*

Tabel 4.18 **Jumlah Murid Yang Telah Lulus Sekolah Menengah Atas Menurut Kelurahan/Desa di Kecamatan Benteng, 2018**
Table 4.18 **Number of Senior High School Graduates by Village in Subdistrict Benteng, 2018**

Kelurahan/Desa <i>Village</i>	Murid/Pupil		Presentase Kelulusan <i>Passing Rate (%)</i>
	Laki-Laki <i>Male</i>	Perempuan <i>Female</i>	
(1)	(2)	(3)	(4)
Benteng Selatan
Benteng
Benteng Utara
Benteng

*) : Data Tidak Tersedia

Sumber : Dinas Pendidikan Nasional Kepulauan Selayar

Source : *Kepulauan Selayar Regency's Service of National Education*

Tabel 4.19 **Jumlah Murid Yang Telah Lulus Sekolah Menengah Kejuruan Menurut Kelurahan/Desa di Kecamatan Benteng, 2018**
Table 4.19 **Number of Vocational High School Graduates by Village in Subdistrict Benteng, 2018**

Kelurahan/Desa <i>Village</i>	Murid/Pupil		Presentase Kelulusan <i>Passing Rate (%)</i>
	Laki-Laki <i>Male</i>	Perempuan <i>Female</i>	
(1)	(2)	(3)	(4)
Benteng Selatan
Benteng
Benteng Utara
Benteng

*) : data Tidak Tersedia

Sumber : Dinas Pendidikan Nasional Kepulauan Selayar

Source : *Kepulauan Selayar Regency's Service of National Education*

Tabel Jumlah Fasilitas Kesehatan Menurut Kelurahan/Desa di Kecamatan Benteng, 2018
Table 4.20 *Number of Health Facilities by Village in Subdistrict Benteng, 2018*

Kelurahan/Desa <i>Village</i>	Rumah Sakit <i>Hospital</i>	Puskesmas <i>Public Health Center</i>	Posyandu <i>Maternal & Child Health Center</i>	Klinik/ Balai Kesehatan <i>Clinic/ Health Center</i>	Polindes <i>Village Maternity</i>
(1)	(2)	(3)	(4)	(5)	(6)
Benteng Selatan	-	-	7	-	-
Benteng	-	1	8	-	-
Benteng Utara	-	-	6	-	-
Benteng	-	1	21	-	-

Sumber : Dinas Kesehatan Kabupaten Kepulauan Selayar
 Source : *Kepulauan Selayar Regency's Service of Health*

Tabel 4.21 **Jumlah Tenaga Kesehatan Menurut Kelurahan/Desa di Kecamatan Benteng, 2018**
Table 4.21 **Number of Health Personnel by Village in Subdistrict Benteng, 2018**

Kelurahan/Desa <i>Village</i>	Tenaga Kesehatan/ <i>Health Personnel</i>					Tenaga Kesehatan Lainnya <i>Other Health Personnel</i>
	Tenaga Medis <i>Medical Personnel</i>	Tenaga Keperawatan <i>Nursing Personnel</i>	Tenaga Kebidanan <i>Midwifery Personnel</i>	Tenaga Kefarmasian <i>Pharmacy Personnel</i>		
(1)	(2)	(3)	(4)	(5)	(6)	
Benteng Selatan	2	6	3	-	-	
Benteng	2	6	4	1	-	
Benteng Utara	-	6	4	-	-	
Benteng	4	18	11	1	-	

Sumber : Dinas Kesehatan Kabupaten Kepulauan Selayar
 Source : *Kepulauan Selayar Regency's Service of Health*

Tabel 4.22 **Jumlah Dokter Spesialis, Dokter Umum, dan Dokter Gigi Menurut Sarana Pelayanan Kesehatan di Kecamatan Benteng, 2016-2018**
Table *Number of Specialist Doctor, Generalist Doctor, and Dentist by Type of Health Facility in Subdistrict Benteng, 2016-2018*

Dokter Doctors	Tahun		
	2016	2017	2018
(1)	(2)	(3)	(4)
Dokter Spesialis <i>Specialist Doctors</i>	0	0	0
Dokter Umum <i>Generalist Doctors</i>	3	3	3
Dokter Gigi <i>Dentist</i>	2	1	1
Benteng	5	4	4

Sumber : Dinas Kesehatan Kabupaten Kepulauan Selayar
 Source : *Kepulauan Selayar Regency's Service of Health*

Tabel 4.23 **Jumlah Kasus 10 Penyakit Terbanyak di Kecamatan Benteng, 2018**
Table 4.23 **Number of Cases of the 10 Most Diseases in Subdistrict Benteng, 2018**

	Jenis Penyakit <i>The Type of Disease</i>	Jumlah Kasus <i>Number Of Cases</i>	Jumlah Meninggal <i>Number Of Dead</i>
	(1)	(2)	(3)
1.	ISPA	7 563	-
2.	Penyakit pada system otot dan jaringan pengikat (peny.Tulang Radang Sendi termasuk Reumatik)	3 632	-
3.	Diabetes Mellitus	1 449	-
4.	Penyakit Kulit Alergi	2 799	-
5.	TB Paru	-	-
6.	Hipertensi	1 952	-
7.	Penyakit Kulit Infeksi	333	-
8.	Diare	474	-
9.	Kecelakaan / Ruda Paksa	2 521	-
10.	Lainnya	2 001	-

Sumber : Dinas Kesehatan Kabupaten Kepulauan Selayar
 Source : Kepulauan Selayar Regency's Service of Health

Tabel Jumlah Penduduk Menurut Kelurahan/Desa dan Agama yang Dianut di Kecamatan Benteng, 2018
Table 4.24 *Population by Village and Religion in Subdistrict Benteng, 2018*

Kelurahan/Desa <i>Village</i>	Islam <i>Islam</i>	Protestan <i>Christian</i>	Katolik <i>Catholic</i>	Hindu <i>Hindu</i>	Budha <i>Buddha</i>	Lainnya <i>Other</i>
(1)	(2)	(3)	(4)	(5)	(6)	(7)
Benteng Selatan	9.171	48	9	-	-	-
Benteng	10.050	457	32	4	17	-
Benteng Utara	6.358	2	9	-	2	-
Benteng	25.575	507	50	4	19	-

Sumber : Kementrian Agama Kabupaten Kepulauan Selayar

Source : *Kepulauan Selayar Regency's Department of Religious Affair*

Tabel 4.25 **Jumlah Tempat Peribadatan Menurut Kelurahan/Desa di Kecamatan Benteng, 2018**
Table 4.25 **Number of Worship Facilities by Village in Subdistrict Benteng, 2018**

Kelurahan/Desa <i>Village</i>	Masjid <i>Mosque</i>	Mushola <i>Mushola</i>	Gereja Protestan <i>Christian</i> <i>Church</i>	Gereja Katholik <i>Catholic</i> <i>Church</i>	Pura <i>Temple</i>	Vihara <i>Vihara</i>
(1)	(2)	(3)	(4)	(5)	(6)	(7)
Benteng Selatan	9	5	-	-	-	-
Benteng	9	5	2	1	-	-
Benteng Utara	8	3	-	-	-	-
Benteng	26	13	2	1	-	-

Sumber : Kementrian Agama Kabupaten Kepulauan Selayar

Source : Kepulauan Selayar Regency's Department of Religious Affair

Tabel 4.26 **Banyaknya Nikah dan Rujuk Menurut Kelurahan/Desa di Kecamatan Benteng, 2018**
Table 4.26 **Number of Marriage and Reconciliation by Village in Subdistrict Benteng, 2018**

Kelurahan/Desa Village	Nikah Marriage	Rujuk Reconciliation	Keterangan Note
(1)	(2)	(3)	(4)
Benteng Selatan	47	-	
Benteng	57	-	
Benteng Utara	37	-	
Benteng	141	-	

Sumber : Kementrian Agama Kabupaten Kepulauan Selayar

Source : Kepulauan Selayar Regency's Department of Religious Affair

Tabel

Table

5.1

Luas Lahan Sawah Menurut Kelurahan/Desa dan Jenis Pengairan di Kecamatan Benteng (hektar), 2018

Area of Wetland by Village and Type of Irrigation in Subdistrict Benteng, 2018

Kelurahan/Desa <i>Village</i>	Irigasi Teknis <i>Technical Irrigation</i>	Irigasi Setengah Teknis <i>Semi Technical Irrigation</i>	Irigasi Sederhana/ Desa <i>Traditional Irrigation</i>
(1)	(2)	(3)	(4)
Benteng Selatan	-	-	-
Benteng	-	-	-
Benteng Utara	-	-	-
Benteng	-	-	-

Lanjutan Tabel/*Continued Table 5.1*

Kelurahan/Desa Village	Tadah Hujan Rain Depend	Lainnya Others	Jumlah Total
(1)	(5)	(6)	(7)
Benteng Selatan	-	-	-
Benteng	-	-	-
Benteng Utara	-	-	-
Benteng	-	-	-

Sumber : Dinas Pertanian dan Kehutanan Kabupaten Kepulauan Selayar

Source : *Agriculture and Forestry Service of Kepulauan Selayar Regency*

Tabel 5.2 **Luas Lahan Tegal/Kebun, Ladang/Huma, dan Lahan yang Sementara Tidak Diusahakan di Kecamatan Benteng (hektar), 2016-2018**
Table 5.2 **Area of Dry Field/Garden, Shifting Cultivation, Land and Temporarily Unused Land in Subdistrict Benteng (hectare), 2016-2018**

Lahan Area	Tahun / Year		
	2016	2017	2018
(1)	(2)	(3)	(4)
Tegal/Kebun <i>Dry Field/Garden</i>	6	6	16
Ladang/Huma <i>Shifting Cultivation</i>	4	4	34
Sementara Tidak Diusahakan <i>Temporarily Unused</i>	-	-	-
Benteng	10	10	50

Sumber : Dinas Pertanian dan Kehutanan Kabupaten Kepulauan Selayar
 Source : Agriculture and Forestry Service of Kepulauan Selayar Regency

PERTANIAN

Luas Panen Jagung, Kedelai, Kacang Tanah, Kacang Hijau, Ubi Kayu, Ubi Jalar Menurut Kelurahan/Desa di Kecamatan Benteng (hektar), 2018

Tabel 5.3
Table

Harvested Area of Maize, Soybean, Peanut, Mungbean, Cassava, and Sweet Potato by Village in Subdistrict Benteng (hectare), 2018

Kelurahan/Desa <i>Village</i>	Jagung <i>Maize</i>	Kedelai <i>Soybean</i>	Kacang Tanah <i>Peanut</i>	Kacang Hijau <i>Mungbean</i>	Ubi Kayu <i>Cassava</i>	Ubi Jalar <i>Sweet Potato</i>
(1)	(2)	(3)	(4)	(5)	(6)	(7)
Benteng Selatan	-	-	2	1	-	-
Benteng	-	-	-	-	-	-
Benteng Utara	-	-	2	1	-	-
Benteng	-	-	4	2	-	-

Sumber : Dinas Pertanian dan Kehutanan Kabupaten Kepulauan Selayar

Source : *Agriculture and Forestry Service of Kepulauan Selayar Regency*

Tabel 5.4 **Produksi Panen Jagung, Kedelai, Kacang Tanah, Kacang Hijau, Ubi Kayu, Ubi Jalar Menurut Kelurahan/Desa di Kecamatan Benteng (ton), 2018**
Table 5.4 **Production Area of Maize, Soybean, Peanut, Mungbean, Cassava, and Sweet Potato by Village in Subdistrict Benteng (tons), 2018**

Kelurahan/Desa <i>Village</i>	Jagung <i>Maize</i>	Kedelai <i>Soybean</i>	Kacang Tanah <i>Peanut</i>	Kacang Hijau <i>Mungbean</i>	Ubi Kayu <i>Cassava</i>	Ubi Jalar <i>Sweet Potato</i>
(1)	(2)	(3)	(4)	(5)	(6)	(7)
Benteng Selatan	-	-	2,00	1,20	-	-
Benteng	-	-	-	-	-	-
Benteng Utara	-	-	2,48	1,39	-	-
Benteng	-	-	4,48	2,59	-	-

Sumber : Dinas Pertanian dan Kehutanan Kabupaten Kepulauan Selayar
 Source : Agriculture and Forestry Service of Kepulauan Selayar Regency

Tabel 5.5 Produksi Buah-buahan Menurut Kelurahan/Desa dan Jenis Buah-buahan di Kecamatan Benteng (ton), 2018
Table 5.5 *Production of Fruit by Village and Kind of Fruit in Subdistrict Benteng (tons), 2018*

Kelurahan/Desa <i>Village</i>	Mangga <i>Mango</i>	Nangka <i>Jackfruit</i>	Melinjo <i>Melinjo</i>	Pisang <i>Banana</i>	Pepaya <i>Papaya</i>	Sirsak <i>Soursop</i>	Sukun Breadfr uit
(1)	(2)	(3)	(4)	(5)	(6)	(7)	(8)
Benteng Selatan	13,00	-	-	1,60	1,20	0,25	0,34
Benteng	10,00	-	-	0,10	0,10	-	-
Benteng Utara	15,63	0,75	0,05	1,20	0,90	-	-
Benteng	38,63	0,75	0,05	2,90	2,20	0,25	0,34

Sumber : Dinas Pertanian dan Kehutanan Kabupaten Kepulauan Selayar

Source : *Agriculture and Forestry Service of Kepulauan Selayar Regency*

Tabel
Table 5.6 **Luas Tanaman Perkebunan Menurut Kelurahan/Desa dan Jenis Tanaman di Kecamatan Benteng (hektar), 2018**
Planted Area of Estate Crops by Village and Kind of Crop in Subdistrict Benteng (hectare), 2018

Kelurahan/Desa <i>Village</i>	Kapuk <i>Kapok</i>	Kopi Robusta <i>Robusta</i>	Cengkeh <i>Clove</i>	Lada <i>Pepper</i>	Jambu Mete <i>Cashew</i>	Kelapa Dalam <i>Coconut</i>
(1)	(2)	(3)	(4)	(5)	(6)	(7)
Benteng Selatan	-	-	-	-	-	...
Benteng	-	-	-	-	-	...
Benteng Utara	-	-	-	-	-	...
Benteng	-	-	-	-	-	68

Lanjutan Tabel/*Continued Table 5.6*

Kelurahan/Desa <i>Village</i>	Kelapa Hibrida <i>Hybrid Coconut</i>	Kemiri <i>Candlenut</i>	Pala <i>Nutmeg</i>	Kakao <i>Cocoa</i>	Panili <i>Vanilla</i>	Kenari <i>Walnut</i>
(1)	(8)	(9)	(10)	(11)	(12)	(13)
Benteng Selatan	...	-	-	-	-	-
Benteng	...	-	-	-	-	-
Benteng Utara	...	-	-	-	-	-
Benteng	0,50	-	-	-	-	-

Lanjutan Tabel/*Continued Table 5.6*

Kelurahan/Desa <i>Village</i>	Sagu <i>Sago</i>	Asam Jawa <i>Tamarind</i>	Aren/Enau <i>Sugar Palm</i>	Jarak Pagar <i>Jathropa</i>
(1)	(14)	(15)	(16)	(17)
Benteng Selatan	-	-	-	-
Benteng	-	-	-	-
Benteng Utara	-	-	-	-
Benteng	-	-	-	-

Catatan : Data per kelurahan tidak tersedia

Sumber : Dinas Pertanian dan Kehutanan Kabupaten Kepulauan Selayar

Source : *Agriculture and Forestry Service of Kepulauan Selayar Regency*

Tabel 5.7 **Produksi Tanaman Perkebunan Menurut Kelurahan/Desa dan Jenis Tanaman di Kecamatan Benteng (ton), 2018**
Production of Estate Crops by Village and Kind of Crop in Subdistrict Benteng (tons), 2018

Kelurahan/Desa <i>Village</i>	Kapuk <i>Kapok</i>	Kopi Robusta <i>Robusta</i>	Cengkeh <i>Clove</i>	Lada <i>Pepper</i>	Jambu Metete <i>Cashew</i>	Kelapa Dalam <i>Coconut*)</i>
(1)	(2)	(3)	(4)	(5)	(6)	(7)
Benteng Selatan	-	-	-	-	-	...
Benteng	-	-	-	-	-	...
Benteng Utara	-	-	-	-	-	...
Benteng	-	-	-	-	-	89,38

Lanjutan Tabel/*Continued Table 5.7*

Kelurahan/Desa <i>Village</i>	Kelapa Hibrida <i>Hybrid Coconut</i>	Kemiri <i>Candlenut</i>	Pala <i>Nutmeg</i>	Kakao <i>Cocoa</i>	Panili <i>Vanilla</i>	Kenari <i>Walnut</i>
(1)	(8)	(9)	(10)	(11)	(12)	(13)
Benteng Selatan	0,034	-	-	-	-	-
Benteng	-	-	-	-	-	-
Benteng Utara	0,056	-	-	-	-	-
Benteng	0,09	-	-	-	-	-

Lanjutan Tabel/*Continued Table 5.7*

Kelurahan/Desa <i>Village</i>	Sagu <i>Sago</i>	Asam Jawa <i>Tamarind</i>	Aren/Enau <i>Sugar Palm</i>	Jarak Pagar <i>Jathropa</i>
(1)	(14)	(15)	(16)	(17)
Benteng Selatan	-	-	-	-
Benteng	-	-	-	-
Benteng Utara	-	-	-	-
Benteng	-	-	-	-

*) : Tidak tersedia data per kelurahan

Sumber : Dinas Pertanian dan Kehutanan Kabupaten Kepulauan Selayar

Source : *Agriculture and Forestry Service of Kepulauan Selayar Regency*

Tabel 5.8 **Jumlah Pohon Tanaman Perkebunan Menurut Kelurahan/Desa dan Jenis Tanaman di Kecamatan Benteng (hektar), 2018**
Table 5.8 **Number of Tree of Estate Crops by Village and Kind of Crop in Subdistrict Benteng (hectare), 2018**

Kelurahan/Desa <i>Village</i>	Kapuk <i>Kapok</i>	Kopi Robusta <i>Robusta</i>	Cengkeh <i>Clove</i>	Lada <i>Pepper</i>	Jambu Mete <i>Cashew</i>	Kelapa Dalam <i>Coconut</i>
(1)	(2)	(3)	(4)	(5)	(6)	(7)
Benteng Selatan	-	-	-	-	-	1.787,50
Benteng	-	-	-	-	-	1.859,00
Benteng Utara	-	-	-	-	-	6.006,00
Benteng	-	-	-	-	-	9.652,50

Lanjutan Tabel/*Continued Table 5.8*

Kelurahan/Desa Village	Kelapa Hibrida Hybrid Coconut	Kemiri Candlenut	Pala Nutmeg	Kakao Cocoa	Panili Vanilla	Kenari Walnut
(1)	(8)	(9)	(10)	(11)	(12)	(13)
Benteng Selatan	39	-	-	-	-	-
Benteng	-	-	-	-	-	-
Benteng Utara	39	-	-	-	-	-
Benteng	78	-	-	-	-	-

Tabel 5.9 Populasi Ternak Menurut Kelurahan/Desa dan Jenis Ternak di Kecamatan Benteng, 2018
Table 5.9 *Livestock Population by Village and Kind of Livestock in Subdistrict Benteng, 2018*

Kelurahan/Desa <i>Village</i>	Sapi Perah <i>Dairy Cattle</i>	Sapi Potong <i>Beef Cattle</i>	Kerbau <i>Buffalo</i>	Kuda <i>Horse</i>	Kambing <i>Goat</i>	Domba <i>Sheep</i>	Babi <i>Pig</i>
(1)	(2)	(3)	(4)	(5)	(6)	(7)	(8)
Benteng Selatan	-	-	-	-	32	-	-
Benteng	-	-	-	-	-	-	-
Benteng Utara	-	-	-	-	31	-	-
Benteng	-	-	-	-	63	-	-

Sumber : Dinas Pertanian dan Kehutanan Kabupaten Kepulauan Selayar
 Source : *Agriculture and Forestry Service of Kepulauan Selayar Regency*

Tabel 5.10 **Populasi Unggas Menurut Kelurahan/Desa dan Jenis Unggas di Kecamatan Benteng, 2018**
Table 5.10 **Poultry Population by Village and Kind of Poultry in Subdistrict Benteng, 2018**

Kelurahan/Desa <i>Village</i>	Ayam Kampung <i>Native Chicken</i>	Ayam Petelur <i>Layer</i>	Ayam Pedaging <i>Broiler</i>	Itik/Itik Manila <i>Duck/Muscovy Duck</i>
(1)	(2)	(3)	(4)	(5)
Benteng Selatan	2.334	5.507	1.816	15
Benteng	3.349	-	1.866	15
Benteng Utara	9.163	-	1.725	402
Benteng	14.846	5.507	5.407	432

Sumber : Dinas Pertanian dan Kehutanan Kabupaten Kepulauan Selayar
 Source : *Agriculture and Forestry Service of Kepulauan Selayar Regency*

Tabel 5.11 **Jumlah Ternak yang Dipotong Menurut Kelurahan/Desa dan Jenis Ternak di Kecamatan Benteng, 2018**
Table 5.11 **Livestock Slaughtered by Sub Village and Kind of Livestock in Subdistrict Benteng, 2018**

Kelurahan/Desa <i>Village</i>	Sapi Potong <i>Beef Cattle</i>	Kerbau <i>Buffalo</i>	Kuda <i>Horse</i>	Kambing <i>Goat</i>	Domba <i>Sheep</i>	Babi/ <i>Pig</i>
(1)	(2)	(3)	(4)	(5)	(6)	(7)
Benteng Selatan	-	-	-	98	-	-
Benteng	-	-	-	4	-	-
Benteng Utara	-	-	-	48	-	-
Benteng	-	-	-	150	-	-

Sumber : Dinas Pertanian dan Kehutanan Kabupaten Kepulauan Selayar
 Source : Agriculture and Forestry Service of Kepulauan Selayar Regency

Tabel 5.12 **Luas Kawasan Lahan Kritis Dalam Kawasan Hutan Per Kelurahan/Desa di Kecamatan Benteng (hektar), 2016 - 2018**
Table 5.12 **Critical Forest Area by Village in Subdistrict Benteng, 2016 – 2018**

Lahan Area	Tahun / Year		
	2016	2017	2018
(1)	(2)	(3)	(4)
Hutan Negara <i>State Forest</i>	-	-	-
Lainnya <i>Others</i>	11,65	11,65	11,65
Jumlah <i>Total</i>	11,65	11,65	11,65

Sumber : Dinas Pertanian dan Kehutanan Kabupaten Kepulauan Selayar

Source : Agriculture and Forestry Service of Kepulauan Selayar Regency

Tabel 5.13 **Luas Tanaman Kehutanan Jenis Tanaman di Kecamatan Benteng (hektar), 2016-2018**
Table 5.13 **Area of Forest Crop Crops by Kind of Crop in Subdistrict Benteng (hectare), 2016-2018**

Tanaman <i>Corps</i>	Tahun <i>Year</i>		
	2016	2017	2018
(1)	(2)	(2)	(3)
Galumpang	0,67	0,67	0,67
Sampaga	2,91	2,91	2,91
Mahoni <i>Mahogany</i>	20,76	20,76	20,76
Holasa/Bitti	1,53	1,53	1,53
Jati <i>Teak</i>	3,82	3,82	3,82
Bilalang	0,92	0,92	0,92
Bayam/Merbau	-	-	-
Ketapang	0,57	0,57	0,57
Bambu <i>Bamboo</i>	4,99	4,99	4,99
Nyamplung	-	-	-

Sumber : Dinas Pertanian dan Kehutanan Kabupaten Kepulauan Selayar
 Source : Agriculture and Forestry Service of Kepulauan Selayar Regency

Tabel 5.14 **Jumlah Pohon Tanaman Kehutanan Menurut Jenis Tanaman di Kecamatan Benteng (hektar), 2016-2018**
Table 5.14 **Number of Trees of Forest Crop Crops by Kind of Crop in Subdistrict Benteng (hectare), 2016-2018**

Tanaman Corps	Tahun Year		
	2016	2017	2018
(1)	(2)	(2)	(3)
Galumpang	269	269	269
Sampaga	1.165	1.165	1.165
Mahoni Mahogany	8.302	8.302	8.302
Holasa/Bitti	613	613	613
Jati Teak	1.530	1.530	1.530
Bilalang	369	369	369
Bayam/Merbau	0	0	0
Ketapang	229	229	229
Bambu Bamboo	1.995	1.995	1.995
Nyamplung	0	0	0

Sumber : Dinas Pertanian dan Kehutanan Kabupaten Kepulauan Selayar
 Source : Agriculture and Forestry Service of Kepulauan Selayar Regency

Tabel 6.1 **Jumlah Perusahaan, Tenaga Kerja, dan Nilai Produksi Menurut Klasifikasi Industri di Kecamatan Benteng (dalam rupiah), 2018**
Table 6.1 **Number of Establishment, Employees, and Production Value by Industrial Classification in Subdistrict Benteng (in rupiahs), 2018**

	Klasifikasi Industri <i>Industrial Classification</i>	Perusahaan <i>Establishments</i>	Tenaga Kerja <i>Employee</i>	Nilai Produksi <i>Production Value</i>
	(1)	(2)	(3)	(4)
31	Industri Makanan, Minuman Dan Tembakau <i>/Manufactured Of Food Beverages And Tobacco</i>
32	Industri Tekstil, Pakaian Jadi, Permadani Dan Kulit/ <i>Manufactured Textile, Wearing, Apparel And Leathers Industries</i>
33	Industri Kayu Dan Barang-Barang Dari Kayu Termasuk Perabot Rumah Tangga/ <i>Manufactured Of Wood And Wood Product Including Furniture</i>
34	Industri Kertas Dan Barang-Barang Dari Kertas Percetakan Dan Penerbitan/ <i>Manufactured Of Paper And Paper Product Printing And Publishing</i>
35	Industri Kimia Dan Barang Dari Bahan Kimia, Minyak Bumi, Batu Bara, Karet Dan Plastik/ <i>Manufactured Of Chemical And Petroleum, Coal, Rubber And Plastic</i>
36	Industri Barang Galian Bukan Logam, Kecuali Minyak Bumi Dan Batu Bara/ <i>Manufactured Of Non Metallic Product Except Product Of Petroleum And Coal</i>
37	Industri Logam Dasar/ <i>Manufactured Basic Metal Industries</i>
38	Industri Barang-Barang Dari Logam, Mesin Dan Peralatannya/ <i>Manufactured Of Fabricated Metal, Machinery And Equipment</i>
39	Ind. Pengolahan Lainnya/ <i>Others</i>
	Kepulauan Selayar

Sumber : Dinas Koperasi, UKM, Perindustrian dan Perdagangan Kabupaten Kepulauan Selayar

Source : *Kepulauan Selayar Regency's Services of Cooperative, UKM, Industrial, and Trading*

Tabel
Table 6.2

Investasi, Nilai Bahan Dan Nilai Tambah Menurut Klasifikasi Industri di Kecamatan Benteng (dalam rupiah), 2018
Investment, Intermediate Input and Value Added of Manufacturing Industries by Industrial Classification in Subdistrict Benteng (in rupiahs), 2018

	Klasifikasi Industri <i>Industrial Classification</i>	Investasi <i>Investment</i>	Nilai Bahan <i>Input</i>	Nilai Tambah <i>Value</i> <i>Added</i>
	(1)	(2)	(3)	(4)
31	Industri Makanan, Minuman Dan Tembakau <i>/Manufactured Of Food Beverages And Tobacco</i>
32	Industri Tekstil, Pakaian Jadi, Permadani Dan Kulit/ <i>Manufactured Textile, Wearing, Apparel And Leathers Industries</i>
33	Industri Kayu Dan Barang-Barang Dari Kayu Termasuk Perabot Rumah Tangga/ <i>Manufactured Of Wood And Wood Product Including Furniture</i>
34	Industri Kertas Dan Barang-Barang Dari Kertas Percetakan Dan Penerbitan/ <i>Manufactured Of Paper And Paper Product Printing And Publishing</i>
35	Industri Kimia Dan Barang Dari Bahan Kimia, Minyak Bumi, Batu Bara, Karet Dan Plastik/ <i>Manufactured Of Chemical And Petroleum, Coal, Rubber And Plastic</i>
36	Industri Barang Galian Bukan Logam, Kecuali Minyak Bumi Dan Batu Bara/ <i>Manufactured Of Non Metallic Product Except Product Of Petroleum And Coal</i>
37	Indusri Logam Dasar/ <i>Manufactured Basic Metal Industries</i>
38	Industri Barang-Barang Dari Logam, Mesin Dan Peralatannya / <i>Manufactured Of Fabricated Metal, Machinery And Equipment</i>
39	Ind. Pengolahan Lainnya/ <i>Others</i>
	Kepulauan Selayar

Sumber : Dinas Koperasi, UKM, Perindustrian dan Perdagangan Kabupaten Kepulauan Selayar

Source : *Kepulauan Selayar Regency's Services of Cooperative, UKM, Industrial, and Trading*

Tabel 6.3 Jumlah Perusahaan dan Tenaga Kerja Menurut Kelurahan/Desa di Kecamatan Benteng, 2018
Table *Number of Establishment and Employees by Village in Subdistrict Benteng, 2018*

Kelurahan/Desa <i>Village</i>	Unit Usaha <i>Establishment</i>	Tenaga Kerja <i>Employees</i>
(1)	(2)	(3)
Benteng Selatan	6	35
Benteng	90	364
Benteng Utara	3	14
Benteng	99	413

Sumber : Dinas Koperasi, UKM, Perindustrian dan Perdagangan Kabupaten Kepulauan Selayar

Source : *Kepulauan Selayar Regency's Services of Cooperative, UKM, Industrial, and Trading*

Tabel 6.4 Jumlah Pelanggan Listrik Menurut Kelurahan/Desa di Kecamatan Benteng, 2018
Table 6.4 *Number of Registered Electricity Costumers by Village in Subdistrict Benteng, 2018*

Kelurahan/Desa <i>Village</i>	PLN <i>State Electricity</i>	Generator <i>Generator</i>	Tenaga Surya <i>Solar Power</i>	Lainnya <i>Others</i>	Jumlah <i>Total</i>
(1)	(2)	(3)	(4)	(5)	(6)
Benteng Selatan	2.188	-	-	-	-
Benteng	2.476	-	-	-	-
Benteng Utara	1.554	-	-	-	-
Benteng	6.218	-	-	-	-

Sumber : Perusahaan Listrik Negara Ranting Selayar

Source : *State Electricity Public Enterprice, Sub Branch of Selayar*

Tabel 7.1 Jumlah Sarana Perdagangan Menurut Kelurahan/Desa di Kecamatan Benteng, 2018
Table 7.1 *Number of Trading Facilities by Village in Subdistrict Benteng, 2018*

Kelurahan/Desa <i>Village</i>	Pasar <i>Market</i>	Toko <i>Store</i>	Kios	Warung
(1)	(2)	(3)	(4)	(5)
Benteng Selatan	1	3	-	30
Benteng	-	5	-	100
Benteng Utara	1	-	-	24
Benteng	2	8	-	154

Sumber : Dinas Koperasi, UKM, Perindustrian dan Perdagangan Kabupaten Kepulauan Selayar

Source : *Kepulauan Selayar Regency's Services of Cooperative, UKM, Industrial, and Trading*

Tabel 7.2 Jumlah Pedagang Menurut Kelurahan/Desa di Kecamatan Benteng, 2018
Table *Number of Merchants by Village in Subdistrict Benteng, 2018*

Kelurahan/Desa <i>Village</i>	Pedagang Besar <i>Wholesaler</i>	Pedagang Menengah <i>Medium Trader</i>	Pedagang Kecil <i>Small Trader</i>
(1)	(2)	(3)	(4)
Benteng Selatan	1	20	59
Benteng	1	46	186
Benteng Utara	1	7	48
Benteng	3	73	293

Sumber : Kantor Pelayanan Terpadu dan Penanaman Modal Kabupaten Kepulauan Selayar

Source : *Integrated Service and Investment of Kepulauan Selayar Regency*

Tabel 7.3 Jumlah Koperasi Menurut Jenis Koperasi dan Kelurahan/Desa di Kecamatan Benteng, 2018
Table *Number of Cooperatives by Type of Cooperative and Village in Subdistrict Benteng, 2018*

Kelurahan/Desa <i>Village</i>	KUD	KPR	KOPKAR	Lainnya <i>Other</i>	Jumlah <i>Total</i>
(1)	(2)	(3)	(4)	(5)	(6)
Benteng Selatan	1	-	-	30	31
Benteng	-	-	-	33	33
Benteng Utara	-	-	-	22	22
Benteng	1	-	-	85	86

Sumber : Dinas Koperasi, UKM, Perindustrian dan Perdagangan Kabupaten Kepulauan Selayar

Source : *Kepulauan Selayar Regency's Services of Cooperative, UKM, Industrial, and Trading*

Tabel 8.1 **Jumlah Restoran/Rumah Makan Menurut Kecamatan di Kabupaten Kepulauan Selayar, 2016 - 2018**
Table 8.1 **Number of Restaurant by Subdistrict in Kepulauan Selayar Regency, 2016 - 2018**

Kelurahan/Desa <i>Village</i>	2016	2017	2018
(1)	(2)	(2)	(3)
Benteng Selatan
Benteng
Benteng Utara
Benteng	59	59	73

Caatatan : Tidak tersedia data per kelurahan

Sumber : Dinas Kebudayaan dan Pariwisata Kabupaten Kepulauan Selayar

Source : *Kepulauan Selayar Regency's Services of Culture and Tourism*

Tabel 8.2 **Jumlah Objek Wisata Menurut Kelurahan/Desa di Kecamatan Benteng, 2018**
Table 8.2 **Number of Tourism Object by Village in Subdistrict Benteng, 2018**

Kelurahan/Desa <i>Village</i>	Wiata Alam <i>Nature Based Tourism</i>	Wisata Bahari <i>Ocean Based Tourism</i>	Wisata Budaya <i>Culture Based Tourism</i>
(1)	(2)	(3)	(4)
Benteng Selatan	1	-	-
Benteng	-	1	1
Benteng Utara	-	1	-
Benteng	1	2	1

Sumber : Dinas Kebudayaan dan Pariwisata Kabupaten Kepulauan Selayar
 Source : *Kepulauan Selayar Regency's Services of Culture and Tourism*

TRANSPORTASI DAN KOMUNIKASI

Tabel 9.1 Jumlah Kendaraan Bermotor Menurut Kelurahan/Desa dan Jenis Kendaraan di Kecamatan Benteng, 2018
Table 9.1 *Number of Motor Vehicles by Village and Type of Vehicle in Subdistrict Benteng, 2018*

Kelurahan/Desa <i>Village</i>	Jenis Kendaraan/Type of Vehicle			
	Mobil Penumpang <i>Passenger Cars</i>	Bus <i>Buses</i>	Truk <i>Trucks</i>	Sepeda Motor <i>Motorcycles</i>
(1)	(2)	(3)	(4)	(5)
Benteng Selatan	87	8	13	1 769
Benteng	121	14	26	2 245
Benteng Utara	82	-	20	1 985
Benteng	290	22	59	5 999

Sumber : Dinas Perhubungan, Komunikasi, dan Informasi Kabupaten Kepulauan Selayar

Source : *Kepulauan Selayar Regency's Services of Communication and Information*

TRANSPORTATION AND COMMUNICATION

Tabel 9.2 **Jumlah Dermaga/Pelabuhan Dan Tambatan Perahu Dirinci Per Desa di Kecamatan Benteng, 2018**
Table 9.2 **Number Of Ports And Quays By Village in Subdistrict Benteng, 2018**

Kelurahan/Desa <i>Village</i>	Dermaga/Pelabuhan <i>Port</i>	Tambatan Perahu <i>Quays</i>
(1)	(2)	(3)
Benteng Selatan	1	-
Benteng	2	1
Benteng Utara	1	-
Benteng	4	1

Sumber : Dinas Perhubungan, Komunikasi, dan Informasi Kabupaten Kepulauan Selayar

Source : Kepulauan Selayar Regency's Services of Communication and Information

TRANSPORTASI DAN KOMUNIKASI

Tabel 9.3 **Jumlah Kantor Pos Pembantu Menurut Kelurahan/Desa di Kecamatan Benteng, 2015–2018**
Table 9.3 **Number of Auxiliary Post Office by Village in Subdistrict Benteng, 2015–2018**

Kelurahan/Desa <i>Village</i>	2015	2016	2017	2018
(1)	(2)	(3)	(4)	(5)
Benteng Selatan	-	-	-	-
Benteng	1	1	1	1
Benteng Utara	-	-	-	-
Benteng	1	1	1	1

Sumber : Kantor Pos Kabupaten Kepulauan Selayar
 Source : Post Office Kepulauan Selayar Regency

TRANSPORTATION AND COMMUNICATION

Tabel 9.4 Jumlah Perahu/Kapal Menurut Kelurahan/Desa dan Jenis Kapal di Kecamatan Benteng, 2016-2018
Table 9.4 *Number of Fishing Boats by Village and Type of Boat in Subdistrict Benteng, 2016-2018*

Jenis Perahu/Kapal <i>Fishing Boats</i>	Tahun <i>Year</i>		
	2016	2017	2018
(1)	(2)	(3)	(4)
Perahu Tanpa Motor <i>Nonpowered Boat</i>	-	-	-
Perahu Motor Tempel <i>Outboard Motorboat</i>	15	15	15
Kapal Motor <i>Inboard Motorboat</i>	5	5	5
Jumlah <i>Total</i>	20	20	20

Sumber : Dinas Perikanan dan Kelautan Kabupaten Kepulauan Selayar
 Source : *Kepulauan Selayar Regency's Service of Fishery and Sea*



Sensus
Penduduk
2020

DATA

MENCERDASKAN BANGSA



**BADAN PUSAT STATISTIK
KABUPATEN KEPULAUAN SELAYAR**
Statistics of Kepulauan Selayar Regency