

KATALOG BPS : 1102001.1705031

KECAMATAN ILIR TALO DALAM ANGKA

ILIR TALO DISTRICT IN FIGURES

2015



**BADAN PUSAT STATISTIK
KABUPATEN SELUMA**

KECAMATAN ILIR TALO DALAM ANGKA

ILIR TALO DISTRICT IN FIGURES

2015



KECAMATAN ILIR TALO DALAM ANGKA 2015

ISBN : 978-602-6929-07-5

Nomor Publikasi : 17050.1508

Katalog BPS: 1102001.1705031

Ukuran Buku : 15 x 21 cm

Jumlah Halaman : x + 31 halaman

Naskah :

Badan Pusat Statistik Kabupaten Seluma

Gambar Kulit :

Badan Pusat Statistik Kabupaten Seluma

Diterbitkan :

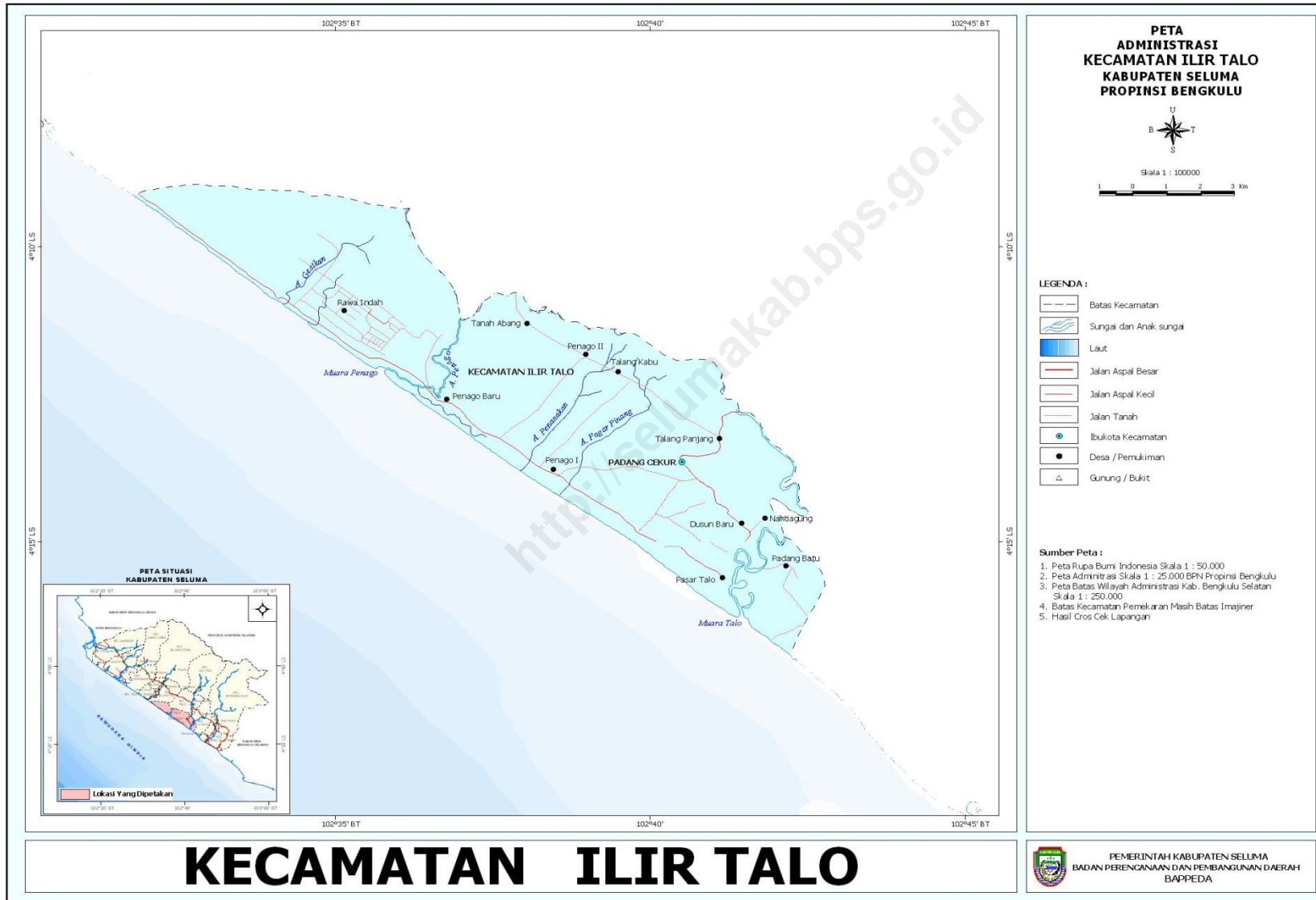
Badan Pusat Statistik Kabupaten Seluma

Dicetak Oleh :

CV. NAGARINDO CIPTA PERSADA

Dilarang mengumumkan, mendistribusikan, mengomunikasikan, dan/atau menggandakan sebagian atau seluruh isi buku ini untuk tujuan komersil tanpa izin tertulis dari Badan Pusat Statistik (UU No. 28 Tahun 2014 Tentang Hak Cipta Pasal 43 huruf b)

Peta Kecamatan Ilir Talu



KATA PENGANTAR

CAMAT KECAMATAN ILIR TALO

Puji dan syukur kita panjatkan kehadirat Allah SWT karena atas berkat rahmat dan hidayah-Nya kita berhasil menerbitkan Publikasi Statistik Kecamatan Ilir Talo Dalam Angka 2015.

Dalam arus pembangunan dan kemajuan dewasa ini, kebutuhan data statistik mengenai keadaan wilayah kecamatan baik data kuantitatif maupun data kualitatif sangat diperlukan. Sehingga data statistik dapat digunakan sebagai dasar perencanaan pembangunan.

Akhirnya pada kesempatan ini, saya mengharapkan kepada semua Dinas/Instansi dalam Kecamatan Ilir Talo untuk dapat menyampaikan data secara lengkap yang berkenaan dengan kegiatan masing-masing demi kesempurnaan publikasi statistik di masa mendatang. Atas kerjasama yang baik, saya mengucapkan terima kasih.

Demikianlah semoga Allah selalu memberkahi kita dalam setiap usaha untuk memperlancar jalannya pembangunan di Kecamatan Ilir Talo, Amin.

Tais, Oktober 2015
Camat Kecamatan Ilir Talo

Saparudin, S.Sos, M.Si
NIP. 19611212 198903 1 004

KATA PENGANTAR

KOORDINATOR STATISTIK KECAMATAN ILIR TALO

Dengan mengucapkan Syukur Alhamdulillah, Publikasi Statistik Kecamatan Ilir Talo Dalam Angka (KDA) 2015 dapat diterbitkan. Publikasi ini merupakan penerbitan lanjutan dan secara rutin akan kembali diterbitkan oleh Koordinator Statistik Kecamatan (KSK) bekerja sama dengan semua Dinas/Instansi terkait.

Dalam penyusunan publikasi ini, kami telah berusaha semaksimal mungkin untuk memberikan tema yang sama dengan publikasi sebelumnya. Sehingga kami mengharapkan pada pemakai data statistik untuk dapat mengikuti perkembangannya setiap tahun dan bagi penyumbang data untuk menyusun, menyiapkan data sesuai dengan tabel-tabel yang ada demi kelanjutan di masa mendatang.

Data statistik yang disajikan dalam publikasi ini dihimpun sebagian besar bersumber dari Dinas/Instansi dan Badan serta Lembaga Swasta dalam Kabupaten Seluma, dan ditambah dari kegiatan pengumpulan/pengolahan data oleh Badan Pusat Statistik Kabupaten Seluma.

Berkenaan dengan itu, kami mengucapkan terima kasih dan penghargaan yang setinggi-tingginya kepada semua pihak yang telah membantu sehingga penyusunan publikasi ini dapat dilakukan tepat pada waktunya.

Kritik dan saran yang bersifat membangun demi perbaikan publikasi ini akan kami terima dengan senang hati. Semoga publikasi ini dapat bermanfaat sebagaimana yang kita harapkan.

Tais, Oktober 2015

Koordinator Statistik Kecamatan Ilir Talo

Ipa Romika, S.Si

NIP. 19860522 201003 2 001

DAFTAR ISI

CONTENTS

	Halaman
Halaman Katalog	ii
Peta Kecamatan Ilir Talo	iii
Kata Sambutan Camat Kecamatan Ilir Talo	iv
Kata Pengantar Koordinator Statistik Kecamatan Ilir Talo	v
Daftar Isi	vi
Daftar Tabel	vii
Daftar Gambar	x
Profil Kecamatan Ilir Talo 2014	1
1 Keadaan Geografi	5
2 Pemerintahan	6
3 Penduduk dan Transmigrasi	
3.1 Penduduk	7
3.2 Transmigrasi	9
4 Sosial	
4.1 Pendidikan	10
4.2 Kesehatan	17
4.3 Agama	21
4.4 Sosial Lainnya	24
5 Pertanian	
5.1 Perkebunan	27
5.2 Perikanan	28
6 Pertambangan	31

DAFTAR TABEL

Tabel	Judul	Halaman
Bab 1 Keadaan Geografi		
1.1	Nama-nama Ibukota dan Luas Wilayah Kecamatan di Kabupaten Seluma Tahun 2014	5
Bab 2 Pemerintahan		
2.1	Pembagian Daerah Administrasi di Kecamatan Ilir Talo Tahun 2012 - 2014	6
Bab 3 Penduduk dan Transmigrasi		
3.1 Penduduk		
3.1.1	Jumlah Penduduk Menurut Jenis Kelamin di Kecamatan Ilir Talo Tahun 2012 - 2014	7
3.1.2	Jumlah Penduduk Kecamatan Ilir Talo dan Kabupaten Seluma Tahun 2012 - 2014	8
3.2 Transmigrasi		
3.2.1	Data Penempatan Transmigrasi Kecamatan Ilir Talo Sejak Tahun 1970 – 2014	9
Bab 4 Sosial		
4.1 Pendidikan		
4.1.1	Jumlah Sekolah, Murid, dan Guru Taman Kanak-kanak di Kecamatan Ilir Talo Tahun 2010/2011 – 2014/2015	10
4.1.2	Jumlah Sekolah, Murid, dan Guru Sekolah Dasar di Kecamatan Ilir Talo Tahun 2011/2012 – 2014/2015	11
4.1.3	Jumlah Sekolah, Murid, dan Guru MI di Kecamatan Ilir Talo Tahun 2011/2012 - 2014/2015	12
4.1.4	Jumlah Sekolah, Murid, dan Guru Sekolah Lanjutan Tingkat Pertama di Kecamatan Ilir Talo Tahun 2011/2012 – 2014/2015	13

4.1.5	Jumlah Sekolah, Murid, dan Guru MTs di Kecamatan Ilir Talo Tahun 2011/2012 – 2014/2015	14
4.1.6	Jumlah Sekolah, Murid, dan Guru SMP Satu Atap di Kecamatan Ilir Talo Tahun 2009/2010 – 2014/2015	15
4.1.7	Jumlah Sekolah, Murid, dan Guru Sekolah Menengah Umum di Kecamatan Ilir Talo Tahun 2011/2012 – 2014/2015	16
4.2 Kesehatan		
4.2.1	Banyaknya Fasilitas Kesehatan di Kecamatan Ilir Talo Tahun 2012 - 2014	17
4.2.2	Banyaknya PPKBD, Sub PPKBD, Klinik KB, dan UPPKS di Kecamatan Ilir Talo Tahun 2010 – 2014*)	18
4.2.3	Banyaknya Bayi Lahir di Kecamatan Ilir Talo Tahun 2011 – 2014	19
4.2.4	Banyaknya Pasangan Usia Subur (PUS), Akseptor Aktif dan Akseptor Baru di Kecamatan Ilir Talo Tahun 2007 – 2014*)	20
4.3 Agama		
4.3.1	Banyaknya Tempat Peribadatan Umat Beragama di Kecamatan Ilir Talo Tahun 2014	21
4.3.2	Jumlah Nikah Dan Talak di Kecamatan Ilir Talo Tahun 2010 – 2014	22
4.3.3	Banyaknya Calon Jemaah Haji di Kecamatan Ilir Talo Tahun 2010 – 2014*)	23
4.4 Sosial Lainnya		
4.4.1	Bencana Alam yang Terjadi di Kecamatan Ilir Talo Tahun 2011 - 2014	24
4.4.2	Jumlah Penyandang Masalah Kesejahteraan Sosial di Kecamatan Ilir Talo Tahun 2011 – 2014	25
4.4.3	Banyaknya Penyandang Masalah Kesejahteraan (PMKS) dan Potensi Sumber Kesejahteraan Sosial (PSKS) di Kecamatan Ilir Talo Tahun 2011 - 2014	26

Bab 5 Pertanian

5.1 Perkebunan

- 5.1.1 Profil Perkebunan Rakyat (Ha) di Kecamatan Ilir Talo Tahun 2011 – 2014 27

5.2 Perikanan

- 5.2.1 Produksi Perikanan Budidaya (Ton) di Kecamatan Ilir Talo Tahun 2011 – 2014*) 28
- 5.2.2 Data Potensi Lahan Tambak di Kecamatan Ilir Talo Tahun 2011 – 2014 29
- 5.2.3 Produksi Perikanan Tangkap (Ton) di Kecamatan Ilir Talo Tahun 2014*) 30

Bab 6 Pertambangan

6.1 Pertambangan

- 6.1.1 Daftar Pemegang Kuasa Pertambangan di Kecamatan Ilir Talo Tahun 2014 31

DAFTAR GAMBAR

Gambar	Judul	Halaman
Gambar 2.1	Jumlah Penduduk Kecamatan Ilir Talo Tahun 2012 – 2014	1
Gambar 3.1	Jumlah Murid Sekolah di Kecamatan Ilir Talo Tahun Ajaran 2014/2015	2
Gambar 3.2	Jumlah Bayi Lahir di Kecamatan Ilir Talo Tahun 2011-2014	3
Gambar 4.1	Profil Perkebunan Rakyat (Ha) di Kecamatan Ilir Talo	4

PROFIL KECAMATAN ILIR TALO 2014

1. Keadaan Geografi

Kecamatan Ilir Talo memiliki luas wilayah 13.138 Ha atau 5,47 persen dari luas Kabupaten Seluma. Kecamatan Ilir Talo terdiri dari 15 desa yaitu desa Dusun Baru, Padang Batu, Penago I, Penago Baru, Rawa Indah, Tanah Abang, Penago II, Talang Kabu, Talang Panjang, Padang Cekur, Nanti Agung, Pasar Talo, Margo Sari, Paluwah Terap dan Mekar Sari.

2. Penduduk

Pada tahun 2012, jumlah penduduk Kecamatan Ilir Talo adalah 13.248 jiwa, yang terdiri dari 6.775 penduduk laki-laki dan 6.473 penduduk perempuan. Pada tahun 2013, jumlah penduduk Kecamatan Ilir Talo naik menjadi 13.281 jiwa yang terdiri dari 6.785 penduduk laki-laki dan 6.496 penduduk perempuan. Selanjutnya pada tahun 2014, jumlah penduduk Kecamatan Ilir Talo terus naik menjadi 13.299 jiwa yang terdiri dari 6.789 penduduk laki-laki dan 6.510 penduduk perempuan.

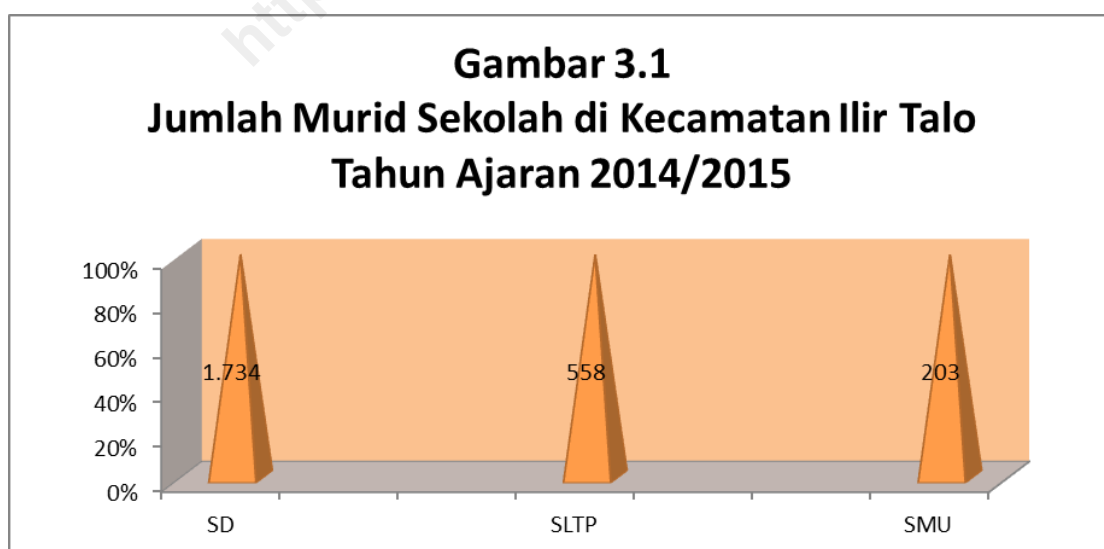


3. Sosial

3.1 Pendidikan

Pemerintah Indonesia sangat memperhatikan bidang pendidikan, hal ini dapat dilihat dengan semakin banyaknya sarana pendidikan seperti sekolah yang dibangun oleh pemerintah untuk meningkatkan pendidikan anak-anak di negeri ini. Pembangunan sekolah tersebut tidak hanya di kota-kota besar saja tetapi juga sampai ke daerah-daerah terpencil. Selain itu, pemerintah juga terus mengupayakan penambahan jumlah tenaga pengajar yang akan ditempatkan untuk berbagai jenjang sekolah mulai dari tingkat Sekolah Dasar sampai ke jenjang perguruan tinggi demi terwujudnya peningkatan mutu pendidikan yang lebih baik.

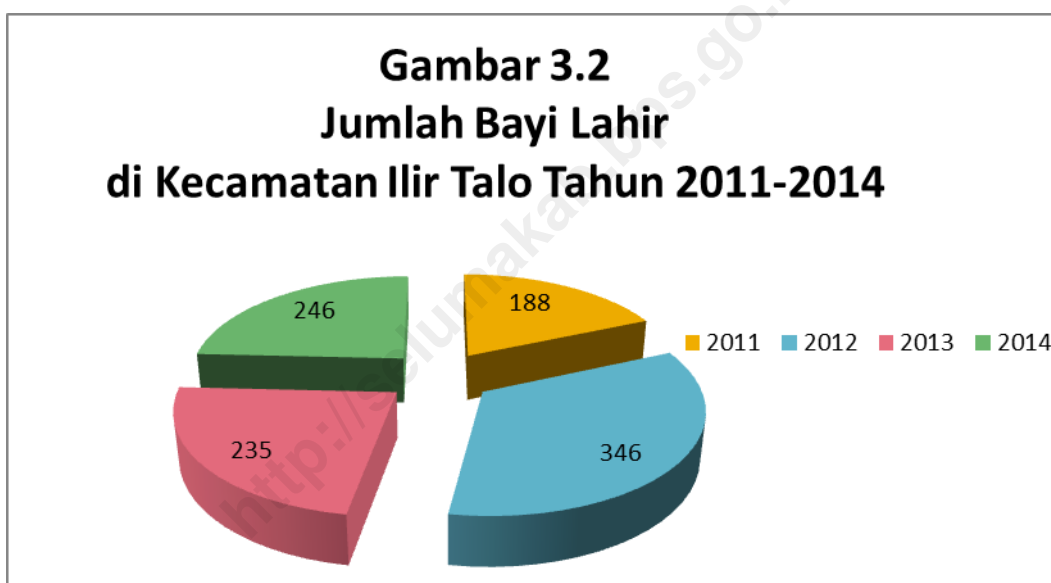
Kecamatan Ilir Talo pada tahun ajaran 2014/2015 memiliki jumlah murid pada jenjang Sekolah Dasar (SD) sebanyak 1.734 murid di 11 sekolah dengan 109 orang guru. Pada jenjang Sekolah Lanjutan Tingkat Pertama (SLTP) terdapat 558 murid di 3 sekolah dengan jumlah guru sebanyak 34 orang. Untuk sekolah SMP Satu Atap sudah tidak ada lagi pada tahun 2012. Selanjutnya pada jenjang Sekolah Menengah Umum (SMU) hanya ada 1 sekolah dengan jumlah murid dan guru masing-masing sebanyak 203 orang dan 13 orang.



3.2 Kesehatan

Pada tahun 2014 Kecamatan Ilir Talo memiliki 2 buah puskesmas dan 4 puskesmas pembantu (pustu).

Pada Gambar 3.2 dapat dilihat bahwa jumlah bayi lahir di Kecamatan Ilir Talo selama periode tahun 2011 sampai dengan tahun 2014 mengalami perubahan naik turun yang cukup signifikan. Pada tahun 2011 tercatat ada 188 bayi yang lahir, kemudian pada tahun 2012 terjadi kenaikan jumlah bayi yang lahir dan tercatat sejumlah 346 bayi. Pada tahun 2013, jumlah bayi yang lahir mengalami penurunan dan jumlahnya hanya 235 bayi. Namun pada tahun berikutnya yaitu tahun 2014 jumlahnya kembali naik mencapai 246 bayi yang lahir.



3.3 Sosial Lainnya

Jika pada tahun sebelumnya tercatat 3 kali bencana alam yang terjadi di Kecamatan Ilir Talo, yaitu kebakaran sebanyak 2 kali dan puting beliung sebanyak 1 kali, namun pada tahun 2014 tidak ada tercatat adanya bencana alam yang terjadi di kecamatan Ilir Talo.

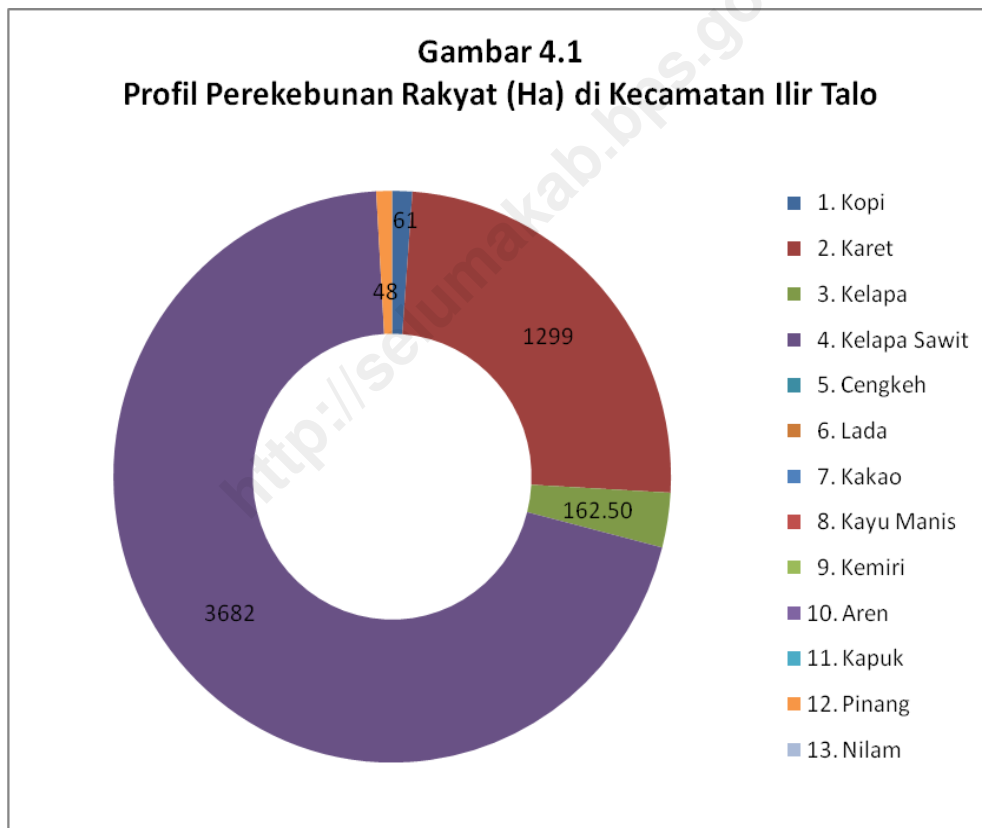
Untuk Penyandang Masalah Kesejahteraan Sosial (PMKS) di Ilir Talo terdiri dari 50 orang penyandang cacat, 31 orang anak terlantar, dan 479 rumah tidak layak huni. Sedangkan untuk jumlah Potensi Sumber Kesejahteraan Sosial

(PSKS) yang tercatat di Ilir Talo ada sejumlah 17 yang terdiri dari 2 PSM dan 15 karang taruna.

4. Pertanian

4.1 Perkebunan

Jenis tanaman perkebunan rakyat yang paling banyak diusahakan di Kecamatan Ilir Talo pada tahun 2014 tertera pada Gambar 4.1 yaitu tanaman kelapa sawit dengan luas 3.682 Ha. Kemudian disusul oleh tanaman karet seluas 1.299 Ha, tanaman kelapa seluas 162,50 Ha, tanaman kopi seluas 61 Ha, dan tanaman pinang seluas 48 Ha.



4.2 Perikanan

Luas potensi lahan tambak di Ilir Talo pada tahun 2014 adalah 373,6 Ha. Sedangkan untuk produksi perikanan tangkap dalam hal ini produksi penangkapan di laut tercatat 54,98 ton pada tahun 2012. Untuk tahun 2014 belum ada catatan yang jelas mengenai produksi perikanan tangkap di Ilir Talo.

1. KEADAAN GEOGRAFI

Tabel 1.1 Nama-nama Ibukota dan Luas Wilayah Kecamatan di Kabupaten Seluma Tahun 2014

Kecamatan	Ibukota	Luas (Ha)	Persentase (%)
[1]	[2]	[3]	[4]
1. Semidang Alas Maras	Kembang Mumpo	10,375	4.32
2. Semidang Alas	Pajar Bulan	55,475	23.11
3. Talo	Masmambang	11,120	4.63
4. Ilir Talo	Padang Cekur	13,138	5.47
5. Talo Kecil	Sukamerindu	5,977	2.49
6. Ulu Talo	Air keruh	22,716	9.46
7. Seluma	Tais	2,183	0.91
8. Seluma Selatan	Rimbo Kedu	7,446	3.10
9. Seluma Barat	Pagar Agung	10,245	4.27
10. Seluma Timur	Selebar	6,450	2.69
11. Seluma Utara	Puguk	41,089	17.12
12. Sukaraja	Sukaraja	24,078	10.03
13. Air Periukan	Dermayu	12,233	5.10
14. Lubuk Sandi	Rena Panjang	17,519	7.30
Jumlah		240,044	100

Sumber : Badan Pertanahan Nasional (BPN) Kabupaten Seluma

2. PEMERINTAHAN

Tabel 2.1 Pembagian Daerah Administrasi
di Kecamatan Ilir Talo Tahun 2012 - 2014

Tahun	Kelurahan	Desa	Jumlah
[1]	[2]	[3]	[4]
2012	0	15	15
2013	0	15	15
2014	0	15	15

Sumber : Kantor Camat Kecamatan Ilir Talo

3. PENDUDUK DAN TRANSMIGRASI

3.1 PENDUDUK

Tabel 3.1.1 Jumlah Penduduk Menurut Jenis Kelamin di Kecamatan Ilir Talo Tahun 2012 - 2014

Tahun	Laki-laki	Perempuan	Jumlah
[1]	[2]	[3]	[4]
2012	6.775	6.473	13.248
2013	6.785	6.496	13.281
2014	6.789	6.510	13.299

Sumber : Angka Proyeksi Penduduk BPS Kabupaten Seluma

Tabel 3.1.2 Jumlah Penduduk Kecamatan Ilir Talo dan Kabupaten Seluma Tahun 2012 - 2014

Tahun	Jumlah Penduduk Kecamatan	Jumlah Penduduk Kab. Seluma
[1]	[2]	[3]
2012	13.248	178.888
2013	13.281	181.242
2014	13.299	183.420

Sumber : Angka Proyeksi Penduduk BPS Kabupaten Seluma

3.2 TRANSMIGRASI

Tabel 3.2.1 Data Penempatan Transmigrasi Kecamatan Ilir Talo Sejak Tahun 1970 – 2014

Nama UPT	Tahun Penempatan	Jenis Transmigrasi	Jumlah Penempatan		Ket
			KK	Jiwa	
[2]	[3]	[4]	[5]	[6]	[7]
1. Penago 1	1972/1973	T.U	269	1,131	Definitif
2. Penago 2	1982/1983	T.U	300	1,295	Definitif
3. Talang Kabu	1991/1992	Transbangdep	150	512	Definitif
4. Penago	1992/1993	T.U	450	1,846	Definitif
Jumlah			1,169	4,784	

Sumber : Dinas Transmigrasi dan Tenaga Kerja Kabupaten Seluma

4. SOSIAL

4.1 PENDIDIKAN

Tabel 4.1.1 Jumlah Sekolah, Murid, dan Guru Taman Kanak-kanak di Kecamatan Ilir Talo Tahun 2010/2011 - 2014/2015

Tahun	Jumlah Sekolah	Jumlah Murid		Jumlah Guru
		Laki-Laki	Perempuan	
[1]	[2]	[3]	[4]	[5]
2010/2011	4	73	56	15
2011/2012	*)	*)	*)	*)
2012/2013	8	18	24	18
2013/2014	12	164	150	*)
2014/2015	*)	*)	*)	*)

Keterangan : *) Data Tidak Tersedia

Sumber : Dinas Pendidikan Nasional Kab. Seluma

Tabel 4.1.2 Jumlah Sekolah, Murid, dan Guru Sekolah Dasar
di Kecamatan Ilir Talo Tahun 2011/2012 - 2014/2015

Tahun	Jumlah Sekolah	Jumlah Murid			Jumlah Guru
		Laki-Laki	Perempuan	Total	
[1]	[2]	[3]	[4]	[5]	[6]
2011/2012	11	978	876	1.854	68
2012/2013	11	948	852	1.800	64
2013/2014	11	914	834	1.748	109
2014/2015	11	928	806	1.734	109

Sumber : Dinas Pendidikan dan Kebudayaan Kab. Seluma

Tabel 4.1.3 Jumlah Sekolah, Murid, dan Guru MI
di Kecamatan Ilir Talo Tahun 2011/2012 - 2014/2015

Tahun	Jumlah Sekolah	Jumlah Murid			Jumlah Guru
		Laki-Laki	Perempuan	Total	
[1]	[2]	[3]	[4]	[5]	[6]
2011/2012	1	92	103	195	16
2012/2013	1	110	109	219	15
2013/2014	1	110	109	219	15
2014/2015	*)	*)	*)	*)	*)

Keterangan : *) Data Tidak Tersedia

Sumber : Dinas Pendidikan dan Kebudayaan Kab. Seluma

Tabel 4.1.4 Jumlah Sekolah, Murid, dan Guru Sekolah Lanjutan Tingkat Pertama di Kecamatan Ilir Talo Tahun 2011/2012 - 2014/2015

Tahun	Jumlah Sekolah	Jumlah Murid			Jumlah Guru
		Laki-Laki	Perempuan	Total	
[1]	[2]	[3]	[4]	[5]	[6]
2011/2012	2	259	206	465	14
2012/2013	3	304	292	596	17
2013/2014	3	317	321	638	34
2014/2015	3	258	300	558	34

Sumber : Dinas Pendidikan dan Kebudayaan Kab. Seluma

Tabel 4.1.5 Jumlah Sekolah, Murid, dan Guru MTs
di Kecamatan Ilir Talo Tahun 2011/2012 - 2014/2015

Tahun	Jumlah Sekolah	Jumlah Murid			Jumlah Guru
		Laki-Laki	Perempuan	Total	
[1]	[2]	[3]	[4]	[5]	[6]
2011/2012	1	34	54	88	11
2012/2013	1	58	59	117	12
2013/2014	1	77	77	154	14
2014/2015	*)	*)	*)	*)	*)

Keterangan : *) Data Tidak Tersedia

Sumber : Dinas Pendidikan dan Kebudayaan Kab. Seluma

Tabel 4.1.6 Jumlah Sekolah, Murid, dan Guru SMP Satu Atap di Kecamatan Ilir Talo Tahun 2009/2010 - 2014/2015

Tahun	Jumlah Sekolah	Jumlah Murid		Jumlah Guru
		Laki-Laki	Perempuan	
[1]	[2]	[3]	[4]	[5]
2009/2010	1	65	72	17
2010/2011	1	62	63	11
2011/2012	1	70	61	3
2012/2013	*)	*)	*)	*)
2013/2014	*)	*)	*)	*)
2014/2015	*)	*)	*)	*)

*) Keterangan : Data Tidak Tersedia

Sumber : Dinas Pendidikan Nasional Kab. Seluma

Tabel 4.1.7 Jumlah Sekolah, Murid, dan Guru Sekolah Menengah Umum di Kecamatan Ilir Talo Tahun 2011/2012 - 2014/2015

Tahun	Jumlah Sekolah	Jumlah Murid			Jumlah Guru
		Laki-Laki	Perempuan	Total	
[1]	[2]	[3]	[4]	[5]	[6]
2011/2012	1	102	79	181	19
2012/2013	1	99	75	174	13
2013/2014	1	*)	*)	168	13
2014/2015	1	109	94	203	13

*) Keterangan : Data Tidak Tersedia

Sumber : Dinas Pendidikan dan Kebudayaan Kab. Seluma

4.2 KESEHATAN

Tabel 4.2.1 Banyaknya Fasilitas Kesehatan di Kecamatan Ilir Talo
Tahun 2012 – 2014

Tahun	RSU	Puskesmas	Puskesmas Pembantu	Poliklinik	Apotek
[1]	[2]	[3]	[4]	[5]	[6]
2012	-	2	3	-	-
2013	-	2	4	-	-
2014	-	2	3	-	-

Sumber : Dinas Kesehatan Kab. Seluma

Tabel 4.2.2 Banyaknya PPKBD, Sub PPKBD, Klinik KB, dan UPPKS di Kecamatan Ilir Talo Tahun 2010 - 2014*)

Tahun	PPKBD	Sub PPKBD	Klinik KB	UPPKS
[1]	[2]	[3]	[4]	[5]
2010	12	31	2	1
2011	15	31	2	-
2012*)				
2013*)				
2014*)				

*) Data belum tersedia

Sumber : Badan Pemberdayaan Masyarakat Desa, Perempuan, dan Keluarga Berencana Kab. Seluma

Tabel 4.2.3 Banyaknya Bayi Lahir di Kecamatan Ilir Talo Tahun 2011 - 2014

Tahun	Jumlah Bayi Lahir
[1]	[2]
2011	188
2012	346
2013	235
2014	246

Sumber : Dinas Kesehatan Kabupaten Seluma

Tabel 4.2.4 Banyaknya Pasangan Usia Subur (PUS), Akseptor Aktif dan Akseptor Baru di Kecamatan Ilir Talo Tahun 2007 - 2014*)

Tahun	PUS	Akseptor Aktif	Akseptor Baru
[1]	[2]	[3]	[4]
2007	5.150	1.074	393
2008	3.800	3.407	*)
2009	4.348	3.831	47
2010*)			
2011*)			
2012*)			
2013*)			
2014*)			

Keterangan : *) Data Tidak Tersedia

Sumber : Badan Pemberdayaan Masyarakat Desa, Perempuan, dan Keluarga Berencana Kab. Seluma

4.3 AGAMA

Tabel 4.3.1 Banyaknya Tempat Peribadatan Umat Beragama di Kecamatan Ilir Talo Tahun 2014

Tempat Peribadatan	Jumlah
[1]	[2]
Masjid	27
Mushola	19
Langgar	-
Gereja	2
Pura	-

Sumber : Kandepag Kabupaten Seluma

Tabel 4.3.2 Jumlah Nikah dan Talak di Kecamatan Ilir Talo
Tahun 2010 - 2014

Tahun	Nikah	Cerai Talak
[1]	[2]	[3]
2010	143	-
2011	163	-
2012	158	-
2013	178	-
2014*)		

*) Keterangan : Data Belum Tersedia
Sumber : *Kandepag Kabupaten Seluma*

Tabel 4.3.3 Banyaknya Calon Jemaah Haji di Kecamatan Ilir Talo Tahun 2010- 2014

Tahun	Laki-laki	Perempuan	Jumlah
[1]	[2]	[3]	[4]
2010	1	2	3
2011	2	2	4
2012	0	0	0
2013*)			
2014*)			

*) Keterangan : Data Belum Tersedia
 Sumber : Kandepag Kabupaten Seluma

4.4 Sosial Lainnya

Tabel 4.4.1 Bencana Alam yang Terjadi di Kecamatan Ilir Talo
Tahun 2011 - 2014

Tahun	Kebakaran	Longsor	Gempa Bumi	Banjir	Tsunami	Puting Beliung
[1]	[2]	[3]	[4]	[5]	[6]	[7]
2011	1	-	-	1	-	-
2012	1	-	1	-	-	-
2013	2	-	-	-	-	1
2014	-	-	-	-	-	-

Sumber : Dinas Sosial Kabupaten Seluma

Tabel 4.4.2 Jumlah Penyandang Masalah Kesejahteraan Sosial di Kecamatan Ilir Talo Tahun 2011 - 2014

Tahun	Penyandang Cacat	Anak terlantar	Tuna Susila	Lanjut Usia Terlantar
[1]	[2]	[3]	[4]	[5]
2011	43	-	-	175
2012	40	-	-	-
2013*)				
2014	50	31	-	-

*) Keterangan : Data tidak tersedia

Sumber : Dinas Sosial Kabupaten Seluma

Tabel 4.4.3 Banyaknya Penyandang Masalah Kesejahteraan Sosial (PMKS) dan Potensi Sumber Kesejahteraan Sosial (PSKS) di Kecamatan Ilir Talo Tahun 2011 - 2014

PMKS /PSKS	2011	2012	2013	2014
[1]	[2]	[3]	[4]	[5]
PMKS				
Anak Terlantar	-	-		31
Anak Nakal	-	-		-
Tuna Susila	-	-		-
Pengemis	-	-		-
Gepeng	-	-		-
Korban NAPZA	-	-		-
Anak Korban Tindak Kekerasan	1	-		-
Wanita Korban Tindak Kekerasan	1	-		-
Lanjut Usia Korban Tindak Kekerasan	1	-		-
Penyandang Cacat	43	40		50
Penyandang Cacat Bekas Penyakit Kronis	-	-		-
Bekas Narapidana	-	-		-
Lanjut Usia Terlantar	175	-		-
Wanita Rawan Sosial Ekonomi	-	-		-
Keluarga Fakir Miskin	-	-		-
Rumah Tidak Layak Huni	-	-		479
Anak Jalanan	-	-		-
Keluarga yang Bermasalah Sosial Ekonomi	-	-		-
Masy. Yang Tinggal di Daerah Rawan Bencana	-	-		-
Korban bencana Alam & Musibah Lainnya	2	2		-
Korban Bencana Sosial	1	1		-
KAT	-	-		-
ABT	-	-		-
PSKS				
Perintis Kemerdekaan	-	-		-
Keluarga Pahlawan Nasional	-	-		-
PSM	*)	-		2
ORSOS	*)	-		-
Wanita Pemimpin Kegiatan Sosial	*)	-		-
Sumber Dana Kinerja Sosial	*)	-		-
Potensi Ekonomi	*)	-		-
Karang Taruna		15	15	15

catatan : *) data tidak tersedia

Sumber : Dinas Sosial Kabupaten Seluma

5.1 PERKEBUNAN

Tabel 5.1.1 Profil Perkebunan Rakyat (Ha)
di Kecamatan Ilir Talo Tahun 2011 - 2014

Jenis Tanaman	2011	2012	2013	2014
[1]	[2]	[3]	[4]	[5]
1. Kopi	66	61	61	61
2. Karet	1324	1299	1299	1299
3. Kelapa	221	162,25	162,50	162,50
4. Kelapa Sawit	3026,50	3672	3682	3682
5. Cengkeh	-	-	-	-
6. Lada	-	-	-	-
7. Kakao	-	-	-	-
8. Kayu Manis	-	-	-	-
9. Kemiri	-	-	-	-
10. Aren	-	-	-	-
11. Kapuk	-	-	-	-
12. Pinang	48,50	48	48	48
13. Nilam	-	-	-	-

Sumber : Dinas Pertanian Kabupaten Seluma

5.2 PERIKANAN

Tabel 5.2.1 Produksi Perikanan Budidaya (Ton)
di Kecamatan Ilir Talo Tahun 2011 - 2014*)

Tahun	Budidaya Air Tawar	Budidaya Air Payau	Jumlah
[1]	[2]	[3]	[4]
2011	100,9	27,8	128,7
2012*)			
2013*)			
2014*)			

*) Keterangan : Data belum tersedia

Sumber : Dinas Kelautan dan Perikanan Kab. Seluma

Tabel 5.2.2 Data Potensi Lahan Tambak di Kecamatan Ilir Talo Tahun 2011 - 2014

Tahun	Potensi (Ha)
[1]	[2]
2011	182,4
2012	414
2013*)	
2014	373,6

*) Keterangan : Data belum tersedia

Sumber : Dinas Kelautan dan Perikanan Kab. Seluma

Tabel 5.2.3 Produksi Perikanan Tangkap (Ton)
di Kecamatan Ilir Talo Tahun 2014*)

Tahun	Penangkapan di Laut	Penangkapan Perairan Umum	Jumlah
[1]	[2]	[3]	[4]
2012	54,98	0	54,98
2013*)			
2014*)			

*) data 2013 dan 2014 belum tersedia

Sumber : Dinas Kelautan dan Perikanan Kab. Seluma

6.1 PERTAMBANGAN

Tabel 6.1.1 Daftar Pemegang Kuasa Pertambangan di Kecamatan Ilir Talo Tahun 2014

No	Nama dan Alamat Pemegang Kuasa Pertambangan	Lokasi	Luas (Ha)	Nomor SK	Keterangan
[1]	[2]	[3]	[4]	[5]	[6]
1.	PT. Bejana Inti Alam Jln P. Natadirja No. 41 Bengkulu	Kec. Ilir Talo	5,370.00	276 Tahun 2010	Pasir Besi
2.	PT. Famiaterdio Nagara Jln P. Natadirja No. 41 Bengkulu	Kec. Ilir Talo	3,645.00	271 Tahun 2010	Pasir Besi
3.	PT. Intermitra Selaras Unggul Jln P. Natadirja No. 41 Bengkulu	Kec. Ilir Talo	5,267.94	275 Tahun 2010	Pasir Besi

Sumber : Dinas Energi dan Sumber Daya Mineral Kabupaten Seluma

DATA

MENCERDASKAN BANGSA

<http://selumakab.bps.go.id>



BADAN PUSAT STATISTIK KABUPATEN SELUMA

Jl. RA.Kartini Kelurahan Napal, Kab. Seluma Telp: (0736) 9150007

Email: bps1705@bps.go.id, Website: <http://selumakab.bps.go.id>

