

# **KECAMATAN BEO SELATAN DALAM ANGKA**

**2018**



**BADAN PUSAT STATISTIK  
KABUPATEN KEPULAUAN TALAUD**



# **KECAMATAN BEO SELATAN DALAM ANGKA**

**2018**

***Kecamatan Beo Selatan Dalam Angka 2018***

I S S N : 2548-267X  
Nomor Publikasi : 71040.1805  
Katalog : 1102001.7104042

Ukuran Buku : 14,8 Cm X 21 Cm  
Jumlah Halaman : xiv + 106 halaman

Naskah :  
Badan Pusat Statistik Kabupaten Kepulauan Talaud

Penyunting / Editor :  
Badan Pusat Statistik Kabupaten Kepulauan Talaud

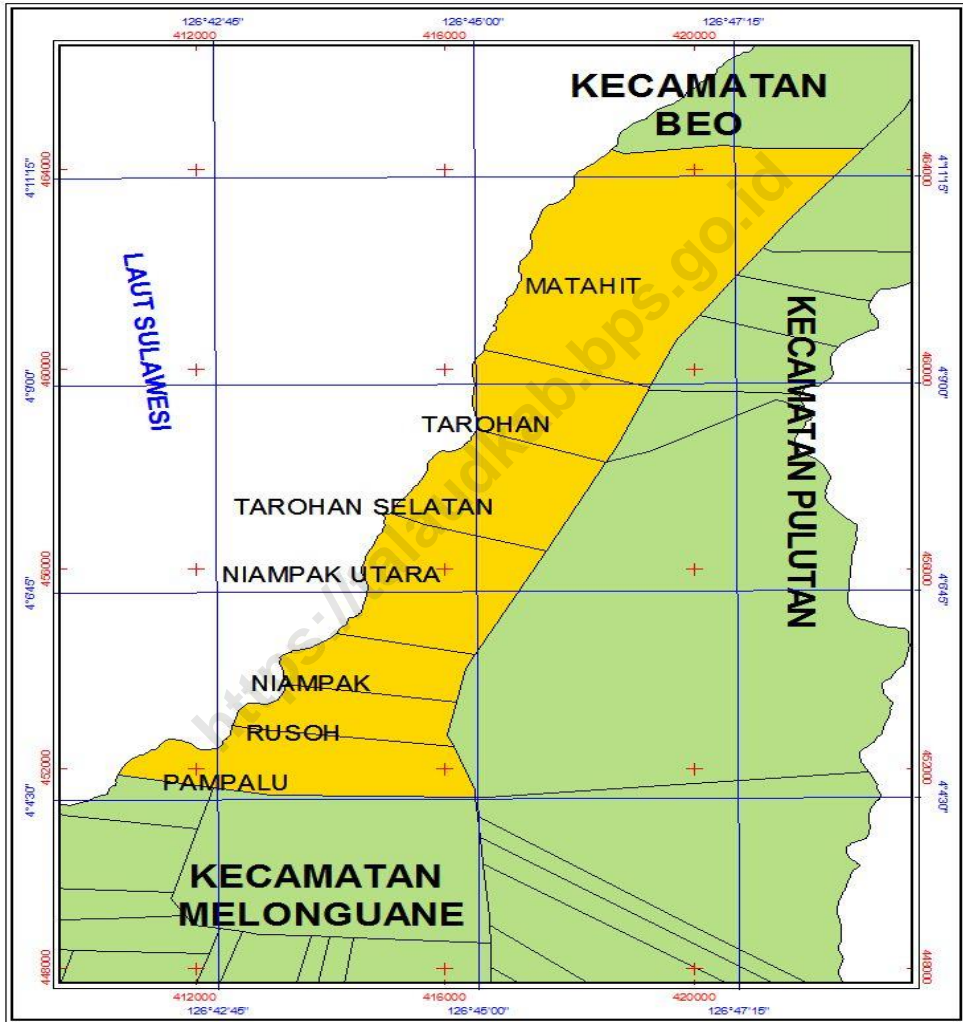
Desain Cover :  
Seksi Integrasi Pengolahan dan Diseminasi Statistik

Diterbitkan oleh :  
©BPS Kabupaten Kepulauan Talaud

Dicetak oleh :

Dilarang mengumumkan, mendistribusikan, mengomunikasikan, dan/atau menggandakan sebagian atau seluruh isi buku ini untuk tujuan komersial tanpa izin tertulis dari Badan Pusat Statistik

# Kecamatan Beo Selatan



0 2000 4000 6000 Meters





## KATA SAMBUTAN

Saya menyambut dengan gembira penerbitan buku Kecamatan Beo Selatan Dalam Angka 2018. Tersedianya data yang akurat sangat membantu dalam perencanaan, pelaksanaan, penyediaan, dan pengawasan pembangunan.

Dengan tersedianya publikasi ini kita akan memiliki inventaris sumber data yang tepat dan sama sebagai potret kecamatan. Oleh karena itu, publikasi ini dapat dimanfaatkan sebagai bagian dari perencanaan secara sistimatis, menyeluruh, dan terpadu.


Saya mengucapkan banyak terimakasih kepada penyusun publikasi Beo Selatan Dalam Angka 2018 yang telah membantu serta memberikan sumbangan pemikiran dan tenaga, sehingga publikasi ini dapat terselesaikan.

Akhirnya saya mengharapkan agar publikasi ini dapat terwujud secara berkesinambungan sehingga kita senantiasa mempunyai visi dan misi data yang sama, sekaligus dapat diinformasikan kepada masyarakat dan instansi yang memerlukannya.

Semoga buku ini bermanfaat bagi kita semua.

Beo Selatan , September 2018

Kepala Badan Pusat Statistik  
Kabupaten Kepulauan Talaud



Janny Eduard Maliangkay, SE



## KATA PENGANTAR

Dengan memanjatkan puji syukur kehadiran Allah yang Maha Kuasa, publikasi Kecamatan Beo Selatan Dalam Angka 2018 dapat terselesaikan dengan baik.

Kecamatan Beo Selatan Dalam Angka 2018 adalah publikasi tahunan yang menyajikan dan memberikan gambaran tentang keadaan geografis, ciri-ciri dan keadaan sosial ekonomi penduduk, serta keadaan sosial perekonomian kecamatan.

Buku publikasi ini dapat terwujud berkat kerjasama dan bantuan dari berbagai pihak baik instansi pemerintah maupun swasta. Atas bantuan ini disampaikan penghargaan dan ucapkan terimakasih yang sebesar besarnya.

Pada kesempatan ini diucapkan terimakasih kepada Pemerintahan Kecamatan Beo Selatan atas perhatian serta kerja samanya yang diberikan untuk penerbitan publikasi Kecamatan Beo Selatan Dalam Angka 2018 ini.

Disadari bahwa publikasi ini banyak kekurangannya, saran dan kritik membangun dari berbagai pihak untuk perbaikan publikasi ini sangat kami harapkan.

Semoga penyajian data statistik dalam publikasi ini bermanfaat bagi kita semua.

Beo Selatan, September 2018

Penyusun



Ekstipan R. Mahda



<https://talaudkab.bps.go.id>

## DAFTAR ISI

Kata Pengantar	vii
Daftar Isi	ix
Daftar Tabel	x
Bab I Keadaan Geografis.....	1
Bab II Pemerintahan .....	7
Bab III Kependudukan dan Ketenagakerjaan.....	13
Bab IV Sosial .....	25
Bab V Pertanian .....	51
Bab VI Industri .....	85
Bab VII Perdagangan.....	89
Bab VIII Transportasi .....	93
Bab IX Keuangan dan Harga.....	103

## DAFTAR TABEL

<b>Tabel</b>	<b>Judul</b>	<b>Halaman</b>
1.1	Letak Geografis Kecamatan Beo Selatan 2017	3
1.2	Luas Desa/Kelurahan di Kecamatan Beo Selatan 2017	4
1.3	Nama sungai di Kecamatan Beo Selatan 2017	5
2.1	Pejabat yang Pernah Memerintah di Kecamatan Beo Selatan 2017	9
2.2	Komposisi Personil Kantor Camat di Kecamatan Beo Selatan 2017	10
2.3	Nama Kepala Desa/Lurah dan Sekertaris Desa/Kelurahan di Kecamatan Beo Selatan 2017	11
2.4	Tipe Desa/Kelurahan, Status dan Jumlah Dusun/Lingkungan di Kecamatan Beo Selatan 2017	12
3.1	Jumlah Penduduk, Luas, dan Kepadatan Penduduk di Kecamatan Beo Selatan 2017	15
3.2	Penduduk Menurut Jenis Kelamin dan Sex Rasio di Kecamatan Beo Selatan 2017	16
3.3	Penduduk Menurut Jenis Kelamin dan Kelompok Umur di Kecamatan Beo Selatan 2017	17
3.4	Jumlah Dusun/Lingkungan, RumahTangga, Penduduk dan Penduduk per RumahTangga di Kecamatan Beo Selatan 2017	18
3.5	Banyaknya Kelahiran, Kematian dan Perpindahan Penduduk di Kecamatan Beo Selatan 2017	19
3.6	Banyaknya Pegawai Negeri Sipil Menurut Golongan di Kecamatan Beo Selatan 2017	20

3.7	Banyaknya Penduduk Menurut Mata Pencaharian di Kecamatan Beo Selatan 2017	21
3.8	Banyaknya Penduduk Menurut Agama dan Kepercayaan di Kecamatan Beo Selatan 2017	23
4.1	Banyaknya TK, Guru, dan Murid di Kecamatan Beo Selatan 2017	27
4.2	Banyaknya SD, Guru, dan Murid di Kecamatan Beo Selatan 2017	28
4.3	Banyaknya Gedung SD, Ruang Kelas, dan Kelas di Kecamatan Beo Selatan 2017	29
4.4	Banyaknya Murid SD Menurut Kelas di Kecamatan Beo Selatan 2017	30
4.5	Banyaknya SMP, Guru, dan Murid di Kecamatan Beo Selatan 2017	31
4.6	Banyaknya Gedung SMP, Ruang Kelas, dan Kelas di Kecamatan Beo Selatan 2017	32
4.7	Banyaknya Murid SMP Menurut Kelas di Kecamatan Beo Selatan 2017	33
4.8	Banyaknya SMA, Guru, dan Murid di Kecamatan Beo Selatan 2017	34
4.9	Banyaknya Gedung SMA, Ruang Kelas, dan Kelas di Kecamatan Beo Selatan 2017	35
4.10	Banyaknya Murid SMA Menurut Kelas di Kecamatan Beo Selatan 2017	36
4.11	Banyaknya Rumah Sakit, Puskesmas, Balai Pengobatan di Kecamatan Beo Selatan 2017	37
4.12	Banyaknya Tenaga Kesehatan di Kecamatan Beo Selatan 2017	38
4.13	Banyaknya Posyandu, Apotik, dan Toko Obat di Kecamatan Beo Selatan 2017	39
4.14	Banyaknya Penderita Penyakit Berdasarkan Jenisnya di Kecamatan Beo Selatan 2017	40


4.15	Hasil Imunisasi di Kecamatan Beo Selatan 2017	41
4.16	Jumlah Target dan Hasil Imunisasi di Kecamatan Beo Selatan 2017	42
4.17	Banyaknya Klinik KB, Tenaga Medis, Tenaga PLKB, dan PUS di Kecamatan Beo Selatan 2017	44
4.18	Banyaknya Akseptor Aktif Menurut Alat Kontrasepsi di Kecamatan Beo Selatan 2017	45
4.19	Banyaknya Pencapaian KB di Kecamatan Beo Selatan 2017	47
4.20	Banyaknya Bangunan Rumah Berdasarkan Jenisnya di Kecamatan Beo Selatan 2017	48
4.21	Banyaknya Tempat Ibadah di Kecamatan Beo Selatan 2017	49
5.1	Penggunaan Lahan di Kecamatan Beo Selatan 2017	53
5.2	Luas Panen, Produksi, dan Rata-rata Produksi Jagung di Kecamatan Beo Selatan 2017	54
5.3	Luas Panen, Produksi, dan Rata-rata Produksi Ubi Kayu di Kecamatan Beo Selatan 2017	55
5.4	Luas Panen, Produksi, dan Rata-rata Produksi Ubi Jalar di Kecamatan Beo Selatan 2017	56
5.5	Luas Panen, Produksi, dan Rata-rata Produksi Kacang Tanah di Kecamatan Beo Selatan 2017	57
5.6	Luas Panen, Produksi, dan Rata-rata Produksi Sayur-sayuran di Kecamatan Beo Selatan 2017	58
5.7	Luas Panen, Produksi, dan Rata-rata Produksi Kacang Hijau di Kecamatan Beo Selatan 2017	59
5.8	Banyaknya Pohon Durian, Produksi, dan Produktivitasnya di Kecamatan Beo Selatan 2017	60
5.9	Banyaknya Pohon Mangga, Produksi, dan Produktivitasnya di Kecamatan Beo Selatan 2017	61

5.10	Banyaknya Pohon Langsa, Produksi, dan Produktivitasnya di Kecamatan Beo Selatan 2017	62
5.11	Banyaknya Pohon Jeruk, Produksi, dan Produktivitasnya di Kecamatan Beo Selatan 2017	63
5.12	Banyaknya Pohon Pisang, Produksi, dan Produktivitasnya di Kecamatan Beo Selatan 2017	64
5.13	Banyaknya Pohon Nenas, Produksi, dan Produktivitasnya di Kecamatan Beo Selatan 2017	65
5.14	Banyaknya Pohon Salak, Produksi, dan Produktivitasnya di Kecamatan Beo Selatan 2017	66
5.15	Banyaknya Pohon Pepaya, Produksi, dan Produktivitasnya di Kecamatan Beo Selatan 2017	67
5.16	Banyaknya Pohon Rambutan, Produksi, dan Produktivitasnya di Kecamatan Beo Selatan 2017	68
5.17	Luas Areal Perkebunan Rakyat per Jenis Tanaman di Kecamatan Beo Selatan 2017	69
5.18	Produksi Perkebunan Rakyat per Jenis Tanaman di Kecamatan Beo Selatan 2017	70
5.19	Luas Areal Tanaman Kelapa dan Banyaknya Pohon di Kecamatan Beo Selatan 2017	71
5.20	Luas Areal Tanaman Cengkeh dan Banyaknya Pohon di Kecamatan Beo Selatan 2017	73
5.21	Luas Areal Tanaman Kakao dan Banyaknya Pohon di Kecamatan Beo Selatan 2017	75
5.22	Luas Areal Tanaman Pala dan Banyaknya Pohon di Kecamatan Beo Selatan 2017	77
5.23	Banyaknya Populasi Ternak Menurut Jenisnya di Kecamatan Beo Selatan 2017	79
5.24	Banyaknya Populasi Unggas Menurut Jenisnya di Kecamatan Beo Selatan 2017	80
5.25	Banyaknya Rumah Tangga Usaha Perikanan di Kecamatan Beo Selatan 2017	81

5.26	Banyaknya Perahu / Kapal Penangkap Ikan di Kecamatan Beo Selatan 2017	82
5.27	Banyaknya Produksi Perikanan Laut Menurut Sub Sektor di Kecamatan Beo Selatan 2017	83
5.28	Banyaknya Produksi Perikanan Laut Menurut Jenis Ikan di Kecamatan Beo Selatan 2017	84
6.1	Banyaknya Usaha Industri Kecil dan Kerajinan Rumah Tangga di Kecamatan Beo Selatan 2017	87
7.1	Banyaknya Pasar, Toko, Warung/Kios, dan Restoran/Rumah Makan di Kecamatan Beo Selatan 2017	91
8.1	Keadaan Jalan Menurut Lapisan Permukaan dan Jenis Jalan di Kecamatan Beo Selatan 2017	95
8.2	Keadaan Jalan Menurut Permukaan dan Jenis Jalan di Kecamatan Beo Selatan 2017	97
8.3	Jumlah Jembatan Menurut Konstruksi di Kecamatan Beo Selatan 2017	99
8.4	Banyaknya Kendaraan Bermotor dan Tidak Bermotor Menurut Jenisnya di Kecamatan Beo Selatan 2017	100
8.5	Banyaknya Sarana Komunikasi di Kecamatan Beo Selatan 2017	102
9.1	Harga Rata-rata Sembilan Bahan Pokok Di Kecamatan Beo Selatan 2017	105

# Keadaan Geografis

1







Tabel : 1.1.

Letak Geografis  
Di Kecamatan Beo Selatan  
2017

- A. Kecamatan Beo Selatan Berbatasan Langsung dengan :
- Sebelah Utara : Kecamatan Beo
  - Sebelah Timur : Kecamatan Pulutan
  - Sebelah Selatan : Kecamatan Melonguane
  - Sebelah Barat : Laut Sulawesi
- B. Jarak Ibukota Kecamatan ke Ibukota Propinsi : 208 Mil  
Jarak Ibukota Kecamatan ke Ibukota Kabupaten : 16 Km  
Jarak Ibukota Kecamatan ke Desa :
- Tarohan – Matahit : 4 Km
  - Tarohan : 0,5 Km
  - Tarohan Selatan : 0,6 Km
  - Niampak Utara : 5 Km
  - Niampak : 5 Km
  - Rusoh : 18 Km
  - Pampalu : 19 Km

Sumber : Kantor Kecamatan Beo Selatan

Tabel : 1.2

Luas Desa/Kelurahan  
Di Kecamatan Beo Selatan  
2017

Desa/Kelurahan	Luas ( Km <sup>2</sup> )	Persentase ( % )
[1]	[2]	[3]
1. Pampalu	9,70	15,19
2. Rusoh	13,36	20,92
3. Niampak	1,80	2,82
4. Niampak Utara	6,80	10,64
5. Tarohan	2,89	4,52
6. Tarohan Selatan	11,68	18,29
7. Matahit	17,64	27,62
Jumlah	63,87	100,00

Sumber : Kantor Kecamatan Beo Selatan

Tabel : 1.3

Nama Sungai  
Di Kecamatan Beo Selatan  
2017

A. Hidrologi

Nama Sungai
[1]
1. Sungai Bune
2. Sungai Mamalia
3. Sungai Taroha
4. Sungai Matahit
5. Sungai Pampang
6. Sungai Wongo
7. Sungai Pucean
8. Sungai Padisan
9. Sungai Laluwan
10. Sungai Sawuran

---

Sumber : Kantor Kecamatan Beo Selatan



# Pemerintahan

---

2





Tabel : 2.1. Pejabat yang Pernah Memerintah  
Di Kecamatan Beo Selatan  
2017

Nama Pejabat	Jabatan	Tahun
[1]	[2]	[3]
1. F. Pangendaheng	Camat	2007-2009
2. H. G. Lalintia, SH	Camat	2009-2012
3. Djemi L. Laluraa, SH, MH	Camat	2012-2013
4. Fredrik E. Binilang, S.Sos	Camat	2014-2015
5. Denny M. Essing, SE	Camat	2015-sekarang

Sumber : Kantor Kecamatan Beo Selatan



Tabel : 2.2.

Komposisi Personil Kantor Camat  
Di Kecamatan Beo Selatan  
2017

Nama	Pangkat/ Golongan	Jabatan
[1]	[2]	[3]
1. Deny M Essing, SE	Penata Tkt 1/IIID	Camat
2. Mance Dinding, SP	Penata III/C	Sekretaris Camat
3. Stelly Wala, Amd	Penata Tkt !/IIID	Kepala Seksi
4. Apson Awalo, S.IP	Penata III/C	Kepala Seksi
5. Patner Andasia, S.ST	Penata III/C	Kepala Seksi
6. Jois K Nangaro, SH	Penata III/C	Kepala Seksi
7. Sandra Maradesa, SAP	Penata III/C	Kasubag Keuangan
8. Junitra U. Nabi, Amd. Tek	Pengatur Tkt 1/IIID	Staf
9. David Tamawiwu	Pengatur IIC	Staf
10. Yeti Ambanaga	Pengatur IIC	Staf
11. Joner Sasumbala	Pengatur Muda Tkt 1/IIID	Staf
12. Bethoven Darading	Pengatur Muda IIA	Staf

Sumber : Kantor Kecamatan Beo Selatan

Tabel : 2.3. Nama Kepala Desa/Lurah dan Sekretaris Desa/Kelurahan  
Di Kecamatan Beo Selatan  
2017

Desa/Kelurahan	Nama Kepala Desa / Lurah	Nama Sekretaris Desa/Lurah
[1]	[2]	[3]
1. Pampalu	Mangaleda Malee	Zet Malee
2. Rusoh	Darwin Saluan	Jekson Amanga
3. Niampak	Hardi Ambanaga	Alberti Maradesa
4. Niampak Utara	Jelisa Maradesa	Novri Sawil
5. Tarohan	Alken S. Melale	Jodi Parauba
6. Tarohan Selatan	Serni Mangule	Tapianus Bawental
7. Matahit	Dedi Tuang	Sintia Sangger

Sumber : Kantor Kecamatan Beo Selatan

Tabel : 2.4.                      Tipe Desa/Kelurahan, Status dan Dusun/Lingkungan  
Di Kecamatan Beo Selatan  
2017

Desa/Kelurahan	Tipe Desa/ Kelurahan	Status Swadaya/ Swakarya/Swasembada	Jumlah Dusun/ Lingkungan
[1]	[2]	[3]	[4]
1. Pampalu	Desa	Swadaya	3
2. Rusoh	Desa	Swadaya	3
3. Niampak	Desa	Swadaya	3
4. Niampak Utara	Desa	Swadaya	3
5. Tarohan	Desa	Swadaya	3
6. Tarohan Selatan	Desa	Swadaya	3
7. Matahit	Desa	Swadaya	3
Jumlah			21

Sumber : Kantor Kecamatan Beo Selatan

# Kependudukan dan Ketenagakerjaan

3





Tabel : 3.1. Jumlah Penduduk, Luas, dan Kepadatan Penduduk  
Di Kecamatan Beo Selatan  
2017

Desa/Kelurahan	Jumlah Penduduk	Luas ( Km )	Kepadatan ( Jiwa/Km )
[1]	[2]	[3]	[4]
1. Pampalu	531	9.7	54.74
2. Rusoh	618	13.36	46.26
3. Niampak	561	1.8	311.67
4. Niampak Utara	564	6.8	82.94
5. Tarohan	669	2.89	231.49
6. Tarohan Selatan	512	11.68	43.84
7. Matahit	607	17,64	34.41
Jumlah	4 062	63,87	63,60
2016	3 929	63,87	61,51
2015	4 101	63,87	64,21
2014	3 894	63,87	60,96

Sumber: Kepala Desa se-Kecamatan Beo Selatan

Tabel : 3.2 Penduduk Menurut Jenis Kelamin dan Sex Rasio  
Di Kecamatan Beo Selatan  
2017

Desa/Kelurahan	Penduduk		Jumlah	Sex Rasio
	Laki-laki	Perempuan		
[1]	[2]	[3]	[4]	[5]
1. Pampalu	263	268	531	98,13
2. Rusoh	264	354	618	74,58
3. Niampak	289	272	561	106,25
4. Niampak Utara	298	266	564	112,03
5. Tarohan	352	317	669	111,04
6. Tarohan Selatan	289	223	512	129,60
7. Matahit	315	292	607	107,88
Jumlah	2 070	1 992	4 062	103,92
2016	2 044	1 885	3 929	108
2015	2 167	1 934	4 101	112,05
2014	2 019	1 875	3 894	107,68

Sumber : Kepala Desa se-Kecamatan Beo Selatan

Tabel : 3.3. Penduduk Menurut Jenis Kelamin dan Kelompok Umur  
Di Kecamatan Beo Selatan  
2017

Kelompok Umur	Penduduk		Jumlah
	Laki-laki	Perempuan	
[1]	[2]	[3]	[4]
0 – 4	178	159	337
5 – 9	187	174	361
10 – 14	174	176	350
15 – 19	192	169	361
20 – 24	87	168	255
25 – 29	199	163	362
30 – 34	173	168	341
35 – 39	160	148	308
40 – 44	144	143	287
45 – 49	134	107	241
50 – 54	115	107	222
55 – 59	117	110	227
60 - 64	75	82	157
65 - 69	73	67	140
70 Keatas	62	51	113
Jumlah	2 070	1 992	4 062
2016	2 044	1 885	3 929
2015	2 167	1 934	4 101

Sumber: :Kepala Desa se-Kecamatan Beo Selatan



Tabel : 3.4 Jumlah Dusun/Lingkungan, Rumah Tangga, Penduduk, dan Penduduk per Rumahtangga Di Kecamatan Beo Selatan 2017

Desa/Kelurahan	Lingkungan/ Dusun	Rumah Tangga	Penduduk	Penduduk Per Rumah Tangga
[1]	[2]	[3]	[4]	[5]
1. Pampalu	3	119	531	4
2. Rusoh	3	142	618	4
3. Niampak	3	161	561	3
4. Niampak Utara	3	166	564	3
5. Tarohan	3	136	669	5
6. Tarohan Selatan	3	124	512	4
7. Matahit	3	148	607	4
Jumlah	21	996	4 062	4
2016	21	1 187	3 929	21

Sumber: Kepala Desa se-Kecamatan Beo Selatan

Tabel : 3.5                      Banyaknya Kelahiran, Kematian, dan Perpindahan Penduduk  
Di Kecamatan Beo Selatan  
2017

Desa/Kelurahan	Kelahiran	Kematian	Perpindahan	
			Masuk	Keluar
[1]	[2]	[3]	[4]	[5]
1. Pampalu	4	2	17	5
2. Rusoh	6	2	15	7
3. Niampak	3	3	14	9
4. Niampak Utara	2	2	16	7
5. Tarohan	5	2	15	7
6. Tarohan Selatan	3	1	15	9
7. Matahit	2	3	18	5
<b>Jumlah</b>	<b>25</b>	<b>15</b>	<b>110</b>	<b>49</b>
2016	23	15	28	208
2015	52	26	155	25

Sumber : Kepala Desa se-Kecamatan Beo Selatan

Tabel : 3.6                      Banyaknya Pegawai Negeri Sipil Menurut Golongan  
Di Kecamatan Beo Selatan  
2017

Dinas/Instansi/ Lembaga	IV	III	II	I	Jumlah
[1]	[2]	[3]	[4]	[5]	[6]
1. Kantor Camat	1	6	5	-	12
2. Cab. Diknas	1	1	-	-	2
3. Puskesmas	-	2	10	-	12
4. KUA	-	-	-	-	-
5. Koramil	-	-	-	-	-
6. Polsek	-	-	-	-	-
7. Guru	-	-	-	-	-
8. Pelabuhan	-	-	-	-	-
9. MantriTani	-	3	1	-	4
10. PLKB	-	-	1	-	1

Sumber : Kepala Desa se-Kecamatan Beo Selatan

Tabel: 3.7

Banyaknya Penduduk Menurut Mata Pencaharian  
Di Kecamatan Beo Selatan  
2017

Desa/Kelurahan	Petani	Nelayan	Pedagang	PNS
[1]	[2]	[3]	[4]	[5]
1. Pampalu	133	17	8	8
2. Rusoh	146	11	8	9
3. Niampak	81	13	6	41
4. Niampak Utara	312	11	16	18
5. Tarohan	144	34	9	22
6. Tarohan Selatan	163	47	15	23
7. Matahit	144	14	19	10
Jumlah	1 123	147	81	131
2016	1 177	111	71	131
2015	1 199	143	60	119

Sumber :Kepala Desa se-Kecamatan Beo Selatan

Tabel : 3.7

Banyaknya Penduduk Menurut Mata Pencarian  
Di Kecamatan Beo Selatan  
2017

Lanjutan

Desa/Kelurahan	Pegawai Swasta	TNI/POLRI	Lainnya	Jumlah
[1]	[6]	[7]	[8]	[9]
1. Pampalu	-	4	361	531
2. Rusoh	-	6	438	618
3. Niampak	8	2	410	561
4. Niampak Utara	4	5	198	564
5. Tarohan	14	2	446	669
6. Tarohan Selatan	6	1	257	512
7. Matahit	9	-	411	607
Jumlah	41	20	2 521	4 062
2016	36	18	1 312	2 856
2015	33	5	595	2 154

Sumber :Kepala Desa se-Kecamatan Beo Selatan


Tabel : 3.8                      Banyaknya Penduduk Menurut Agama dan Kepercayaan  
Di Kecamatan Beo Selatan  
2017

Desa/Kelurahan	Kristen	Katolik	Islam	Hindu	Buddha	Jumlah
[1]	[2]	[3]	[4]	[5]	[6]	[7]
1. Pampalu	517	9	5	-	-	531
2. Rusoh	539	75	4	-	-	618
3. Niampak	561	-	-	-	-	561
4. Niampak Utara	559	-	5	-	-	564
5. Tarohan	664	-	5	-	-	669
6. Tarohan Selatan	507	-	5	-	-	512
7. Matahit	601	-	6	-	-	607
Jumlah	3 948	84	30	-	-	4 062
2016	4 822	84	23	-	-	3 929

Sumber : Kepala Desa se-Kecamatan Beo Selatan



# SOSIAL 4







Tabel : 4.1. Banyaknya TK, Guru, dan Murid  
Di Kecamatan Beo Selatan  
2017

Desa/Kelurahan	Sekolah	Guru	Murid
[1]	[2]	[3]	[4]
1. Pampalu	-	-	-
2. Rusoh	1	2	14
3. Niampak	1	2	19
4. Niampak Utara	-	-	-
5. Tarohan	-	-	-
6. Tarohan Selatan	1	2	25
7. Matahit	1	1	17
Jumlah	4	7	75
2016	4	7	68

Sumber : Cabang Diknas Kecamatan Beo Selatan

Tabel: 4.2. Banyaknya SD, Guru, dan Murid  
Di Kecamatan Beo Selatan  
2017

Desa/Kelurahan	Sekolah		Guru		Murid	
	Negeri	Swasta	Negeri	Swasta	Negeri	Swasta
[1]	[2]	[3]	[4]	[5]	[6]	[7]
1. Pampalu	1	-	11	-	61	-
2. Rusoh	-	1	-	7	-	60
3. Niampak	1	-	10	-	108	-
4. Niampak Utara	-	-	-	-	-	-
5. Tarohan	1	-	10	-	64	-
6. Tarohan Selatan	-	1	-	9	-	27
7. Matahit	1	-	12	-	72	-
Jumlah	4	2	43	16	305	87
2016	4	2	44	16	324	104

Sumber : Cabang Diknas Kecamatan Beo Selatan

Tabel : 4.3

Banyaknya Gedung SD, Ruang Kelas, dan Kelas  
Di Kecamatan Beo Selatan  
2017

Desa/Kelurahan	Gedung		Ruang Kelas		Rombongan Kelas	
	Negeri	Swasta	Negeri	Swasta	Negeri	Swasta
[1]	[2]	[3]	[4]	[5]	[6]	[7]
1. Pampalu	1	-	6	-	6	-
2. Rusoh	-	1	-	6	-	6
3. Niampak	1	-	6	-	6	-
4. Niampak Utara	-	-	-	-	-	-
5. Tarohan	1	-	6	-	6	-
6. Tarohan Selatan	-	1	-	6	-	6
7. Matahit	1	-	6	-	6	-
Jumlah	4	2	24	12	24	12
2016	4	2	24	12	24	12

Sumber : Cabang Diknas Kecamatan Beo Selatan

Tabel : 4.4

Banyaknya Murid SD Menurut Kelas  
Di Kecamatan Beo Selatan  
2017

Desa/Kelurahan	Kelas						Jumlah
	I	II	III	IV	V	VI	
[1]	[2]	[3]	[4]	[5]	[6]	[7]	[8]
1. Pampalu	9	10	9	12	15	6	61
2. Rusoh	11	14	13	8	8	6	60
3. Niampak	16	20	24	15	18	15	108
4. Niampak Utara	-	-	-	-	-	-	0
5. Tarohan	9	11	10	16	10	8	64
6. Tarohan Selatan	5	5	6	5	2	4	27
7. Matahit	11	9	5	15	15	17	72
Jumlah	61	69	67	71	68	56	331
2016	75	67	67	70	57	86	428

Sumber : Cabang Diknas Kecamatan Beo Selatan

Tabel : 4.5

Banyaknya SMP, Guru, dan Murid  
Di Kecamatan Beo Selatan  
2017

Desa/Kelurahan	Sekolah		Guru		Murid	
	Negeri	Swasta	Negeri	Swasta	Negeri	Swasta
[1]	[2]	[3]	[4]	[5]	[6]	[7]
1. Pampalu	-	-	-	-	-	-
2. Rusoh	-	-	-	-	-	-
3. Niampak	1	-	13	-	127	-
4. Niampak Utara	-	-	-	-	-	-
5. Tarohan	1	-	17	-	74	-
6. Tarohan Selatan	-	-	-	-	-	-
7. Matahit	-	-	-	-	-	-
Jumlah	2	-	30	-	201	-
2016	2	-	27	-	185	-

Sumber : Cabang Diknas Kecamatan Beo Selatan

Tabel : 4.6                      Banyaknya Gedung SMP, Ruang Kelas, dan Kelas  
Di Kecamatan Beo Selatan  
2017

Desa/Kelurahan	Gedung		Ruang Kelas		Rombongan Kelas	
	Negeri	Swasta	Negeri	Swasta	Negeri	Swasta
[1]	[2]	[3]	[4]	[5]	[6]	[7]
1. Pampalu	-	-	-	-	-	-
2. Rusoh	-	-	-	-	-	-
3. Niampak	1	-	8	-	5	-
4. Niampak Utara	-	-	-	-	-	-
5. Tarohan	1	-	6	-	3	-
6. Tarohan Selatan	-	-	-	-	-	-
7. Matahit	-	-	-	-	-	-
Jumlah	1	-	14	-	8	-
2016	2	-	14	-	8	-

Sumber : Cabang Diknas Kecamatan Beo Selatan

Tabel : 4.7

Banyaknya Murid SMP Menurut Kelas  
Di Kecamatan Beo Selatan  
2017

Desa/Kelurahan	Kelas			Jumlah
	I	II	III	
[1]	[2]	[3]	[4]	[5]
1. Pampalu	-	-	-	-
2. Rusoh	-	-	-	-
3. Niampak	42	40	45	127
4. Niampak Utara	-	-	-	-
5. Tarohan	-	-	-	-
6. Tarohan Selatan	27	20	27	74
7. Matahit	-	-	-	-
Jumlah	69	60	72	201

Sumber : Cabang Diknas Kecamatan Beo Selatan



Tabel : 4.8

Banyaknya SMA, Guru, dan Murid  
Di Kecamatan Beo Selatan  
2017

Desa/Kelurahan	Sekolah		Guru		Murid	
	Negeri	Swasta	Negeri	Swasta	Negeri	Swasta
[1]	[2]	[3]	[4]	[5]	[6]	[7]
1. Pampalu	-	-	-	-	-	-
2. Rusoh	-	-	-	-	-	-
3. Niampak	1	-	27	-	71	-
4. Niampak Utara	-	-	-	-	-	-
5. Tarohan	-	-	-	-	-	-
6. Tarohan Selatan	-	-	-	-	-	-
7. Matahit	-	-	-	-	-	-
Jumlah	1	-	27	-	71	-

Sumber : Cabang Diknas Kecamatan Beo Selatan

Tabel : 4.9                      Banyaknya Gedung SMA, Ruang Kelas, dan Kelas  
Di Kecamatan Beo Selatan  
2017

Desa/Kelurahan	Gedung		Ruang Kelas		Rombongan Kelas	
	Negeri	Swasta	Negeri	Swasta	Negeri	Swasta
[1]	[2]	[3]	[4]	[5]	[6]	[7]
1. Pampalu	-	-	-	-	-	-
2. Rusoh	-	-	-	-	-	-
3. Niampak	1	-	9	-	6	-
4. Niampak Utara	-	-	-	-	-	-
5. Tarohan	-	-	-	-	-	-
6. Tarohan Selatan	-	-	-	-	-	-
7. Matahit	-	-	-	-	-	-
Jumlah	1	-	9	-	6	-

Sumber : Cabang Diknas Kecamatan Beo Selatan

Tabel : 4.10

Banyaknya Murid SMA Menurut Kelas  
Di Kecamatan Beo Selatan  
2016

Desa/Kelurahan	Kelas			Jumlah
	I	II	III	
[1]	[2]	[3]	[4]	[5]
1. Pampalu	-	-	-	-
2. Rusoh	-	-	-	-
3. Niampak	27	20	24	71
4. Niampak Utara	-	-	-	-
5. Tarohan	-	-	-	-
6. Tarohan Selatan	-	-	-	-
7. Matahit	-	-	-	-
Jumlah	27	20	24	71

Sumber : Diknas Kecamatan Beo Selatan

Tabel : 4.11            Banyaknya Rumah Sakit, Puskesmas, dan Balai Pengobatan  
Di Kecamatan Beo Selatan  
2017

Desa/Kelurahan	Rumah Sakit	Puskesmas			Balai Pengobatan		
		Umum	Pem bantu	Poskesdes	Umum	KKIA	Lainnya
[1]	[2]	[3]	[4]	[5]	[6]	[7]	[8]
1. Pampalu	-	-	-	1	-	-	-
2. Rusoh	-	-	-	1	-	-	-
3. Niampak	-	-	1	-	-	-	-
4. Niampak Utara	-	-	-	-	-	-	-
5. Tarohan	-	1	1	-	-	-	-
6. Tarohan Selatan	-	-	-	-	-	-	-
7. Matahit	-	-	-	1	-	-	-
Jumlah	-	1	2	3	-	-	-
2016	-	1	2	3	-	-	-

Sumber : Puskesmas Kec. Beo Selatan dan Kepdes se-Kecamatan Beo Selatan

Tabel : 4.12

Banyaknya Tenaga Kesehatan  
Di Kecamatan Beo Selatan  
2017

Desa/Kelurahan	Dokter	Dokter Gigi	Apoteker	Sarjana Kesehatan	Paramedis	Non Paramedis
[1]	[2]	[3]	[4]	[5]	[6]	[7]
1. Pampalu	-	-	-	-	1	-
2. Rusoh	-	-	-	-	1	-
3. Niampak	-	-	-	-	1	-
4. Niampak Utara	-	-	-	-	1	-
5. Tarohan	1	-	-	1	6	-
6. Tarohan Selatan	-	-	-	-	-	-
7. Matahit	-	-	-	1	-	-
Jumlah	1	-	-	2	10	-
2016	-	-	-	2	10	-

Sumber : Puskesmas Kecamatan Beo Selatan

Tabel : 4.13

Banyaknya Posyandu, Apotik, dan Toko Obat  
Di Kecamatan Beo Selatan  
2017

Desa/Kelurahan	Posyandu	Apotik	Toko Obat
[1]	[2]	[3]	[4]
1. Pampalu	1	-	-
2. Rusoh	1	-	-
3. Niampak	1	-	-
4. Niampak Utara	1	-	-
5. Tarohan	1	-	-
6. Tarohan Selatan	1	-	-
7. Matahit	1	-	-
Jumlah	7	-	-
2016	7	-	-

Sumber : Puskesmas Kec. Beo Selatan

Tabel : 4.14                      Banyaknya Penderita Penyakit Berdasarkan Jenisnya  
Di Kecamatan Beo Selatan  
2017

Jenis Penyakit	2012	2013	2014	2015	2016	2017
[1]	[3]	[4]	[5]	[6]	(7)	(8)
1. TBC					-	4
2. Sipilis					-	-
3. Gonorrhoe					-	-
4. Kusta					2	-
5. Tipus					-	-
6. Tetanus					-	-
7. Diphteri					-	-
8. Campak					-	-
9. Batuk Rejang					-	-
10. Lumpuh Anak					-	-
11. Kolera					-	-
12. Rabies					-	-
13. Radang Hati					-	-
14. Encep					-	-
15. DHF					-	-
16. Frambosia					-	-
17. Malaria					-	-
18. Diare					-	-
19. Gastritis					14	17
Jumlah					16	21

Sumber : Puskesmas Kecamatan Beo Selatan

Tabel : 4.15

Hasil Imunisasi  
Di Kecamatan Beo Selatan  
2017

Desa/Kelurahan	BCG	DPT	Polio	Campak
[1]	[2]	[3]	[4]	[5]
1. Pampalu	8	5	7	6
2. Rusoh	11	17	15	18
3. Niampak	8	7	9	6
4. Niampak Utara	4	5	6	6
5. Tarohan	8	9	5	7
6. Tarohan Selatan	11	10	14	10
7. Matahit	11	9	9	10
Jumlah	61	62	65	63
2016	55	65	58	68

Sumber : Puskesmas Kecamatan Beo Selatan



Tabel : 4.16

Jumlah Target dan Hasil Imunisasi  
Di Kecamatan Beo Selatan  
2017

Desa/Kelurahan	TFH Ibu Hamil			TT Anak		
	Target	Hasil		Target	Hasil	
		I	II		I	II
[1]	[2]	[3]	[4]	[5]	[6]	[7]
1. Pampalu	-	-	-	-	-	-
2. Rusoh	-	-	-	-	-	-
3. Niampak	-	-	-	-	-	-
4. Niampak Utara	-	-	-	-	-	-
5. Tarohan	-	-	-	-	-	-
6. Tarohan Selatan	-	-	-	-	-	-
7. Matahit	-	-	-	-	-	-
Jumlah	-	-	-	-	-	-

Sumber : PLKB Kecamatan Beo Selatan

\* Data Tidak Tersedia

Tabel : 4.16

Jumlah Target dan Hasil Imunisasi  
Di Kecamatan Beo Selatan  
2017

Lanjutan

Desa/Kelurahan	DT Anak			TT WUS		
	Target	Hasil		Target	Hasil	
		I	II		I	II
[1]	[8]	[9]	[10]	[11]	[12]	[13]
1. Pampalu	-	-	-	-	-	-
2. Rusoh	-	-	-	-	-	-
3. Niampak	-	-	-	-	-	-
4. Niampak Utara	-	-	-	-	-	-
5. Tarohan	-	-	-	-	-	-
6. Tarohan Selatan	-	-	-	-	-	-
7. Matahit	-	-	-	-	-	-
<b>Jumlah</b>	-	-	-	-	-	-

Sumber : PLKB Kecamatan Beo Selatan

\* Data Tidak Tersedia

Tabel : 4.17 Banyaknya Klinik KB, Tenaga Medis, Tenaga PLKB, dan PUS Di Kecamatan Beo Selatan 2017

Desa/Kelurahan	Klinik KB	Tenaga Medis		Tenaga PLKB		PUS
		Medis	Paramedis	Medis	Paramedis	
[1]	[2]	[3]	[4]	[5]	[6]	[7]
1. Pampalu	-	-	4	-	-	97
2. Rusoh	-	-	4	-	-	114
3. Niampak	-	-	4	-	-	98
4. Niampak Utara	-	-	4	-	-	113
5. Tarohan	-	-	4	-	3	117
6. Tarohan Selatan	-	-	4	-	2	97
7. Matahit	-	-	4	-	-	89
Jumlah	-	-	28	-	5	725

Sumber : PLKB Kecamatan Beo Selatan

Tabel : 4.18                      Banyaknya Akseptor Aktif Menurut Alat Kontrasepsi  
Di Kecamatan Beo Selatan  
2017

Desa/Kelurahan	IUD	Pil	Kondom	Suntik
[1]	[2]	[3]	[4]	[5]
1. Pampalu	-	-	-	-
2. Rusoh	-	-	-	-
3. Niampak	-	-	-	-
4. Niampak Utara	-	-	-	-
5. Tarohan	-	-	-	-
6. Tarohan Selatan	-	-	-	-
7. Matahit	-	-	-	-
Jumlah	-	-	-	-

Sumber : PLKB Kecamatan Beo Selatan

\* Data tidak tersedia

Tabel : 4.18                      Banyaknya Akseptor Aktif Menurut Alat Kontrasepsi  
Di Kecamatan Beo Selatan  
2017

Lanjutan

Desa/Kelurahan	IMPL	Intraval	MO	Jumlah
[1]	[6]	[7]	[8]	[9]
1. Pampalu	37	-	-	37
2. Rusoh	33	-	-	33
3. Niampak	35	-	-	35
4. Niampak Utara	45	-	-	45
5. Tarohan	27	-	-	27
6. Tarohan Selatan	31	-	-	31
7. Matahit	25	-	-	25
Jumlah	233	-	-	233

Sumber : Puskesmas Kecamatan Beo Selatan

Tabel : 4.19

Banyaknya Pencapaian KB  
Di Kecamatan Beo Selatan  
2017

Bulan	IUD	Pil	Kondom	Suntik
[1]	[2]	[3]	[4]	[5]
1. Januari	-	4	-	8
2. Februari	2	6	-	5
3. Maret	1	5	-	5
4. April	1	8	-	8
5. Mei	1	3	-	5
6. Juni	2	6	-	5
7. Juli	1	2	-	8
8. Agustus	1	3	-	5
9. September	1	6	-	5
10. Oktober	1	4	-	8
11. November	2	7	-	5
12. Desember	1	8	-	5
Jumlah	14	62	-	72

Sumber : PLKB Kecamatan Beo Selatan

Tabel : 4.20                      Banyaknya Bangunan Rumah Berdasarkan Jenisnya  
Di Kecamatan Beo Selatan  
2017

Desa/Kelurahan	Rumah Permanen	Rumah Semi Permanen	Rumah Kayu	Rumah Bambu (Lainnya)
[1]	[2]	[3]	[4]	[5]
1. Pampalu	35	42	25	4
2. Rusoh	59	46	25	4
3. Niampak	63	29	13	2
4. Niampak Utara	15	44	18	4
5. Tarohan	22	89	27	2
6. Tarohan Selatan	25	43	6	5
7. Matahit	23	69	11	5
Jumlah	242	362	125	26
2016	242	384	123	26
2015	320	351	123	27

Sumber : Kepala Desa se-Kecamatan Beo Selatan

Tabel : 4.21

Banyaknya Tempat Ibadah  
Di Kecamatan Beo Selatan  
2017

Desa/Kelurahan	Gereja	Pura	Vihara
[1]	[2]	[3]	[4]
1. Pampalu	3	-	-
2. Rusoh	4	-	-
3. Niampak	2	-	-
4. Niampak Utara	2	-	-
5. Tarohan	2	-	-
6. Tarohan Selatan	2	-	-
7. Matahit	3	-	-
Jumlah	18	-	-
2016	18	-	-
2015	18	-	-

Sumber : Kepala Desa se-Kecamatan Beo Selatan



Tabel : 4.21

Banyaknya Tempat Ibadah  
Di Kecamatan Beo Selatan  
2017

Lanjutan

Desa/Kelurahan	Masjid	Mushalla	Langgar
[1]	[5]	[6]	[7]
1. Pampalu	-	-	-
2. Rusoh	-	-	-
3. Niampak	-	-	-
4. Niampak Utara	-	-	-
5. Tarohan	-	-	-
6. Tarohan Selatan	-	-	-
7. Matahit	-	-	-
Jumlah	-	-	-
2016	-	-	-
2015	-	-	-

Sumber : Kepala Desa se-Kecamatan Beo Selatan





Tabel : 5.1

Penggunaan Lahan  
Di Kecamatan Beo Selatan  
2017

Penggunaan Lahan	Luas (Ha)
[1]	[2]
1. Irigasi Teknis & Frekuensi Penanaman Padi Dalam se Tahun	
a. Penanaman Sekali	-
b. Penanaman Dua Kali	-
2. Irigasi Setempat Teknis & Frekuensi Penanaman Padi Dlm	
a. Penanaman Sekali	-
b. Penanaman Dua Kali	-
3. Irigasi Sederhana	
a. Penanaman Sekali	-
b. Penanaman Dua Kali	-
4. Tadah Hujan	
a. Penanaman Sekali	-
b. Penanaman Dua Kali	-
5. Pasang Surut	
a. Penanaman Sekali	-
b. Penanaman Dua Kali	-
6. Lainnya	
a. Penanaman Sekali	-
b. Penanaman Dua Kali	-
7. Pekarangan	20
8. Tegalan, Ladang, Kebun, Huma	1 268
9. Lahan Padang Rumput	-
10. Rawa-rawa	-
11. Tambak	-
12. Kolam	-
13. Lahan yang Tidak Diusahakan	563
14. Lahan Tanaman Kayu-kayuan, Hutan Rakyat	-
15. Perkebunan Rakyat	-
16. Hutan Negara	-
17. Lain-lain	-
Jumlah	1 851

Sumber : Cabang Dinas Pertanian Kecamatan Beo Selatan

Tabel : 5.2                      Luas Panen, Produksi, dan Rata-rata Produksi Jagung  
Di Kecamatan Beo Selatan  
2017\*)

Desa/Kelurahan	Luas Panen (Ha)	Produksi (Ton)	Rata-rata Produksi (Ton/Ha)
[1]	[2]	[3]	[4]
1. Pampalu	-	-	-
2. Rusoh	-	-	-
3. Niampak	-	-	-
4. Niampak Utara	-	-	-
5. Tarohan	-	-	-
6. Tarohan Selatan	-	-	-
7. Matahit	-	-	-
Jumlah	-	-	-
2016	39	117	3

Sumber : Cabang Dinas Pertanian Kecamatan Beo Selatan

\* Data tidak tersedia

Tabel : 5.3 Luas Panen, Produksi, dan Rata-rata Produksi Ubi Kayu Di Kecamatan Beo Selatan 2017

Desa/Kelurahan	Luas Panen (Ha)	Produksi (Ton)	Rata-rata Produksi (Ton/Ha)
[1]	[2]	[3]	[4]
1. Pampalu	0,55	6,4	11.64
2. Rusoh	1,70	20,8	12.24
3. Niampak	2,49	29,20	11.73
4. Niampak Utara	0,55	5,82	10.58
5. Tarohan	1,29	15,28	11.84
6. Tarohan Selatan	4,30	47,31	11.00
7. Matahit	1,40	16,70	11.93
Jumlah	12,28	141,51	11.52
2016	12	141,20	11,77

Sumber : Cabang Dinas Pertanian Kecamatan Beo Selatan

Tabel : 5.4 Luas Panen, Produksi, dan Rata-rata Produksi Ubi Jalar Di Kecamatan Beo Selatan 2017\*)

Desa/Kelurahan	Luas Panen (Ha)	Produksi (Ton)	Rata-rata Produksi (Ton/Ha)
[1]	[2]	[3]	[4]
1. Pampalu	-	-	-
2. Rusoh	-	-	-
3. Niampak	-	-	-
4. Niampak Utara	-	-	-
5. Tarohan	-	-	-
6. Tarohan Selatan	-	-	-
7. Matahit	-	-	-
Jumlah	-	-	-
2016	9	93	10,33

Sumber : Cabang Dinas Pertanian Kecamatan Beo Selatan

\* Data tidak tersedia

Tabel : 5.5      Luas Panen, Produksi, dan Rata-rata Produksi Kacang Tanah  
Di Kecamatan Beo Selatan  
2017\*)

Desa/Kelurahan	Luas Panen (Ha)	Produksi (Ton)	Rata-rata Produksi (Ton/Ha)
[1]	[2]	[3]	[4]
1. Pampalu	-	-	-
2. Rusoh	-	-	-
3. Niampak	-	-	-
4. Niampak Utara	-	-	-
5. Tarohan	-	-	-
6. Tarohan Selatan	-	-	-
7. Matahit	-	-	-
Jumlah	-	-	-

Sumber : Cabang Dinas Pertanian Kecamatan Beo Selatan

\* Data tidak Tersedia



Tabel : 5.6 Luas Panen, Produksi, dan Rata-rata Produksi Sayur-sayuran Di Kecamatan Beo Selatan 2017\*)

Desa/Kelurahan	Luas Panen (Ha)	Produksi (Ton)	Rata-rata Produksi (Ton/Ha)
[1]	[2]	[3]	[4]
1. Pampalu	-	-	-
2. Rusoh	-	-	-
3. Niampak	-	-	-
4. Niampak Utara	-	-	-
5. Tarohan	-	-	-
6. Tarohan Selatan	-	-	-
7. Matahit	-	-	-
Jumlah	-	-	-
2016	-	-	-

Sumber : Cabang Dinas Pertanian Kecamatan Beo Selatan

\* Data Tidak Tersedia

Tabel : 5.7 Luas Panen, Produksi, dan Rata-rata Produksi Kacang Hijau Di Kecamatan Beo Selatan 2017\*)

Desa/Kelurahan	Luas Panen (Ha)	Produksi (Ton)	Rata-rata Produksi (Ton/Ha)
[1]	[2]	[3]	[4]
1. Pampalu	-	-	-
2. Rusoh	-	-	-
3. Niampak	-	-	-
4. Niampak Utara	-	-	-
5. Tarohan	-	-	-
6. Tarohan Selatan	-	-	-
7. Matahit	-	-	-
Jumlah	-	-	-

Sumber : Cabang Dinas Pertanian Kecamatan Beo Selatan

\* Data Tidak Tersedia

Tabel : 5.8            Banyaknya Pohon Durian, Produksi, dan Produktivitasnya  
Di Kecamatan Beo Selatan  
2017\*)

Desa/Kelurahan	Banyaknya Pohon	Produksi (Ton)	Produktivitas (Ton/Pohon)
[1]	[2]	[3]	[4]
1. Pampalu	-	-	-
2. Rusoh	-	-	-
3. Niampak	-	-	-
4. Niampak Utara	-	-	-
5. Tarohan	-	-	-
6. Tarohan Selatan	-	-	-
7. Matahit	-	-	-
Jumlah	-	-	-

Sumber : Cabang Dinas Pertanian Kecamatan Beo Selatan

\* Data Tidak Tersedia

Tabel : 5.9            Banyaknya Pohon Mangga, Produksi, dan Produktivitasnya  
Di Kecamatan Beo Selatan  
2017\*)

Desa/Kelurahan	Banyaknya Pohon	Produksi (Ton)	Produktivitas (Ton/Pohon)
[1]	[2]	[3]	[4]
1. Pampalu	-	-	-
2. Rusoh	-	-	-
3. Niampak	-	-	-
4. Niampak Utara	-	-	-
5. Tarohan	-	-	-
6. Tarohan Selatan	-	-	-
7. Matahit	-	-	-
Jumlah	-	-	-

Sumber : Cabang Dinas Pertanian Kecamatan Beo Selatan

\* Data Tidak Tersedia

Tabel : 5.10      Banyaknya Pohon Langsa, Produksi, dan Produktivitasnya  
Di Kecamatan Beo Selatan  
2017\*)

Desa/Kelurahan	Banyaknya Pohon	Produksi (Ton)	Produktivitas (Ton/Pohon)
[1]	[2]	[3]	[4]
1. Pampalu	-	-	-
2. Rusoh	-	-	-
3. Niampak	-	-	-
4. Niampak Utara	-	-	-
5. Tarohan	-	-	-
6. Tarohan Selatan	-	-	-
7. Matahit	-	-	-
Jumlah	-	-	-

Sumber : Cabang Dinas Pertanian Kecamatan Beo Selatan

\* Data Tidak Tersedia

Tabel : 5.11                      Banyaknya Pohon Jeruk, Produksi, dan Produktivitasnya  
Di Kecamatan Beo Selatan  
2017\*)

Desa/Kelurahan	Banyaknya Pohon	Produksi (Ton)	Produktivitas (Ton/Pohon)
[1]	[2]	[3]	[4]
1. Pampalu	-	-	-
2. Rusoh	-	-	-
3. Niampak	-	-	-
4. Niampak Utara	-	-	-
5. Tarohan	-	-	-
6. Tarohan Selatan	-	-	-
7. Matahit	-	-	-
Jumlah	-	-	-

Sumber : Cabang Dinas Pertanian Kecamatan Beo Selatan

\* Data Tidak Tersedia

Tabel : 5.12            Banyaknya Pohon Pisang, Produksi, dan Produktivitasnya  
Di Kecamatan Beo Selatan  
2017\*)

Desa/Kelurahan	Banyaknya Pohon	Produksi (Ton)	Produktivitas (Ton/Pohon)
[1]	[2]	[3]	[4]
1. Pampalu	-	-	-
2. Rusoh	-	-	-
3. Niampak	-	-	-
4. Niampak Utara	-	-	-
5. Tarohan	-	-	-
6. Tarohan Selatan	-	-	-
7. Matahit	-	-	-
Jumlah	-	-	-

Sumber : Cabang Dinas Pertanian Kecamatan Beo Selatan

\* Data Tidak Tersedia

Tabel : 5.13 Banyaknya Pohon Nenas, Produksi, dan Produktivitasnya Di Kecamatan Beo Selatan 2017\*)

Desa/Kelurahan	Banyaknya Pohon	Produksi (Ton)	Produktivitas (Ton/Pohon)
[1]	[2]	[3]	[4]
1. Pampalu	-	-	-
2. Rusoh	-	-	-
3. Niampak	-	-	-
4. Niampak Utara	-	-	-
5. Tarohan	-	-	-
6. Tarohan Selatan	-	-	-
7. Matahit	-	-	-
Jumlah	-	-	-

Sumber : Cabang Dinas Pertanian Kecamatan Beo Selatan

\* Data Tidak Tersedia



Tabel : 5.14 Banyaknya Pohon Salak, Produksi, dan Produktivitasnya Di Kecamatan Beo Selatan 2017\*)

Desa/Kelurahan	Banyaknya Pohon	Produksi (Ton)	Produktivitas (Ton/Pohon)
[1]	[2]	[3]	[4]
1. Pampalu	-	-	-
2. Rusoh	-	-	-
3. Niampak	-	-	-
4. Niampak Utara	-	-	-
5. Tarohan	-	-	-
6. Tarohan Selatan	-	-	-
7. Matahit	-	-	-
Jumlah	-	-	-

Sumber : Cabang Dinas Pertanian Kecamatan Beo Selatan

\* Data Tidak Tersedia

Tabel : 5.15 Banyaknya Pohon Pepaya, Produksi, dan Produktivitasnya Di Kecamatan Beo Selatan 2017\*)

Desa/Kelurahan	Banyaknya Pohon	Produksi (Ton)	Produktivitas (Ton/Pohon)
[1]	[2]	[3]	[4]
1. Pampalu	-	-	-
2. Rusoh	-	-	-
3. Niampak	-	-	-
4. Niampak Utara	-	-	-
5. Tarohan	-	-	-
6. Tarohan Selatan	-	-	-
7. Matahit	-	-	-
Jumlah	-	-	-

Sumber : Cabang Dinas Pertanian Kecamatan Beo Selatan

\* Data Tidak Tersedia

Tabel : 5.16 Banyaknya Pohon Rambutan, Produksi, dan Produktivitasnya Di Kecamatan Beo Selatan 2017\*)

Desa/Kelurahan	Banyaknya Pohon	Produksi (Ton)	Produktivitas (Ton/Pohon)
[1]	[2]	[3]	[4]
1. Pampalu	-	-	-
2. Rusoh	-	-	-
3. Niampak	-	-	-
4. Niampak Utara	-	-	-
5. Tarohan	-	-	-
6. Tarohan Selatan	-	-	-
7. Matahit	-	-	-
Jumlah	-	-	-

Sumber : Cabang Dinas Pertanian Kecamatan Beo Selatan

\* Data Tidak Tersedia

Tabel : 5.17 Luas Areal Perkebunan Rakyat per Jenis Tanaman Di Kecamatan Beo Selatan 2017

Desa/Kelurahan	Sagu (Ha)	Kelapa (Ha)	Cengkeh (Ha)	Pala (Ha)	Kopi (Ha)	Kakao (Ha)
[1]	[2]	[3]	[4]	[5]	[6]	[7]
1. Pampalu	-	136,37	37,37	66,90	-	-
2. Rusoh	-	131,65	37,46	68,10	-	-
3. Niampak	-	137,40	36,60	56,50	-	-
4. Niampak Utara	-	191,55	37,90	56,20	-	-
5. Tarohan	-	186,50	36,15	71,70	-	-
6. Tarohan Selatan	-	219,55	38,50	72,90	-	-
7. Matahit	-	227,20	39,30	92,10	-	-
Jumlah	-	1230,22	263,28	484,4	-	-
2016	-	1 228,1	262,5	184,20	-	-

Sumber : Cabang Dinas Pertanian Kecamatan Beo Selatan

Tabel : 5.18                      Produksi Perkebunan Rakyat per Jenis Tanaman  
Di Kecamatan Beo Selatan  
2017

Desa/Kelurahan	Sagu (Ton)	Kelapa (Ton)	Cengkeh (Ton)	Pala (Ton)	Kopi (Ton)	Kakao (Ton)
[1]	[2]	[3]	[4]	[5]	[6]	[7]
1. Pampalu	-	146	10,5	21	-	-
2. Rusoh	-	146	7	20	-	-
3. Niampak	-	149	12	21	-	-
4. Niampak Utara	-	146	11	24	-	-
5. Tarohan	-	150	13	21	-	-
6. Tarohan Selatan	-	165	9,12	23	-	-
7. Matahit	-	163	11	26	-	-
Jumlah	-	1 065	73,62	156	-	-
2016	-	1 057	79,62	151	-	-

Sumber : Cabang Dinas Pertanian Kecamatan Beo Selatan

Tabel : 5.19 Luas Areal Tanaman Kelapa dan Banyaknya Pohon  
Di Kecamatan Beo Selatan  
2017

Desa/Kelurahan	Luas Areal (Ha)			Jumlah
	BM	M	TM	
[1]	[2]	[3]	[4]	[5]
1. Pampalu	4,25	130	2	136,25
2. Rusoh	4,55	125,1	2	131,65
3. Niampak	5,4	130	2	137,4
4. Niampak Utara	4,55	185	2	191,55
5. Tarohan	4,5	180	2	186,5
6. Tarohan Selatan	5,55	210	2	217,55
7. Matahit	5,2	220	2	227,2
Jumlah	34	1 180,1	14	1 228,1
2016	34	1 180,1	14	1 228,1

Keterangan :

BM : Belum Menghasilkan; M: Menghasilkan; TM: Tidak Menghasilkan

Sumber : Cabang Dinas Pertanian Kecamatan Beo Selatan

Tabel : 5.19 Luas Areal Tanaman Kelapa dan Banyaknya Pohon Di Kecamatan Beo Selatan 2017

Lanjutan

Desa/Kelurahan	Banyaknya Pohon			Jumlah
	BM	M	TM	
[1]	[6]	[7]	[8]	[9]
1. Pampalu	430	163 75	89	168 94
2. Rusoh	427	165 07	60	169 94
3. Niampak	463	166 36	89	171 88
4. Niampak Utara	412	175 56	74	180 42
5. Tarohan	480	117 818	76	118 374
6. Tarohan Selatan	493	186 05	67	191 65
7. Matahit	467	163 75	92	169 34
Jumlah	3 172	219 872	547	223 591
2016	3 140	119 865	636	123 641

Keterangan :

BM : Belum Menghasilkan; M: Menghasilkan; TM: Tidak Menghasilkan

Sumber : Cabang Dinas Pertanian Kecamatan Beo Selatan

Tabel : 5.20 Luas Areal Tanaman Cengkeh dan Banyaknya Pohon  
Di Kecamatan Beo Selatan  
2017

Desa/Kelurahan	Luas Areal (Ha)			Jumlah
	BM	M	TM	
[1]	[2]	[3]	[4]	[5]
1. Pampalu	9,1	23,5	5,1	37,7
2. Rusoh	9,2	23,7	4,5	37,4
3. Niampak	8,1	24	4,5	36,6
4. Niampak Utara	9	23,7	5,2	37,9
5. Tarohan	7	24,1	5	36,1
6. Tarohan Selatan	10	23,3	5,2	38,5
7. Matahit	9	25,1	5,2	39,3
Jumlah	61,4	167,4	34,7	263,5
2016	60,4	167,40	34,7	262,5

Keterangan :

BM : Belum Menghasilkan; M: Menghasilkan; TM: Tidak Menghasilkan

Sumber : Cabang Dinas Pertanian Kecamatan Beo Selatan



Tabel : 5.20 Luas Areal Tanaman Cengkeh dan Banyaknya Pohon Di Kecamatan Beo Selatan 2017

Lanjutan

Desa/Kelurahan	Banyaknya Pohon			Jumlah
	BM	M	TM	
[1]	[2]	[3]	[4]	[5]
1. Pampalu	166 4	287 2	285	4821
2. Rusoh	166 8	288 1	289	4838
3. Niampak	166 8	291 6	290	4874
4. Niampak Utara	166 9	290 0	291	4860
5. Tarohan	166 8	292 7	292	4887
6. Tarohan Selatan	173 0	299 3	295	5018
7. Matahit	167 0	297 9	288	4937
Jumlah	117 37	204 68	2 030	342 35
2016	11 672	20 467	2 025	34 164

Keterangan :

BM : Belum Menghasilkan; M: Menghasilkan; TM: Tidak Menghasilkan

Sumber : Cabang Dinas Pertanian Kecamatan Beo Selatan

Tabel : 5.21 Luas Areal Tanaman Kakao dan Banyaknya Pohon  
Di Kecamatan Beo Selatan  
2017

Desa/Kelurahan	Luas Areal (Ha)			Jumlah
	BM	M	TM	
[1]	[2]	[3]	[4]	[5]
1. Pampalu	-	-	-	-
2. Rusoh	-	-	-	-
3. Niampak	-	-	-	-
4. Niampak Utara	-	-	-	-
5. Tarohan	-	-	-	-
6. Tarohan Selatan	-	-	-	-
7. Matahit	-	-	-	-
Jumlah	-	-	-	-

Keterangan :

BM : Belum Menghasilkan; M: Menghasilkan; TM: Tidak Menghasilkan

Sumber : Cabang Dinas Pertanian Kecamatan Beo Selatan

Tabel : 5.21 Luas Areal Tanaman Kakao dan Banyaknya Pohon  
Di Kecamatan Beo Selatan  
2017

Lanjutan

Desa/Kelurahan	Banyaknya Pohon			Jumlah
	BM	M	TM	
[1]	[6]	[7]	[8]	[9]
1. Pampalu	-	-	-	-
2. Rusoh	-	-	-	-
3. Niampak	-	-	-	-
4. Niampak Utara	-	-	-	-
5. Tarohan	-	-	-	-
6. Tarohan Selatan	-	-	-	-
7. Matahit	-	-	-	-
Jumlah	-	-	-	-

Keterangan :

BM : Belum Menghasilkan; M: Menghasilkan; TM: Tidak Menghasilkan

Sumber : Cabang Dinas Pertanian Kecamatan Beo Selatan

Tabel : 5.22 Luas Areal Tanaman Pala dan Banyaknya Pohon  
Di Kecamatan Beo Selatan  
2017

Desa/Kelurahan	Luas Areal (Ha)			Jumlah
	BM	M	TM	
[1]	[2]	[3]	[4]	[5]
1. Pampalu	6,60	57,50	2,80	66,90
2. Rusoh	6,80	58,50	2,80	68,10
3. Niampak	6,70	48,30	1,50	56,50
4. Niampak Utara	5,90	48,80	1,50	56,20
5. Tarohan	7,50	60,00	4,00	71,50
6. Tarohan Selatan	6,90	61,00	4,00	71,90
7. Matahit	7,10	79,00	6,00	92,10
Jumlah	47,50	413,10	22,60	483,20
2016	47,50	413,1	22,6	484,20

Keterangan :

BM : Belum Menghasilkan; M: Menghasilkan; TM: Tidak Menghasilkan

Sumber : Cabang Dinas Pertanian Kecamatan Beo Selatan

Tabel : 5.22 Luas Areal Tanaman Pala dan Banyaknya Pohon  
Di Kecamatan Beo Selatan  
2017

Lanjutan

Desa/Kelurahan	Banyaknya Pohon			Jumlah
	BM	M	TM	
[1]	[6]	[7]	[8]	[9]
1. Pampalu	325	13 589	101	14 015
2. Rusoh	345	13 529	96	13 970
3. Niampak	345	13 649	97	14 091
4. Niampak Utara	335	13 602	97	14 034
5. Tarohan	365	13 607	99	14 071
6. Tarohan Selatan	325	13 559	87	13 971
7. Matahit	350	13 689	110	14 149
Jumlah	2 390	95 224	687	98 301
2016	2 390	95 224	672	98 286

Keterangan :

BM : Belum Menghasilkan; M: Menghasilkan; TM: Tidak Menghasilkan

Sumber : Cabang Dinas Pertanian Kecamatan Melonguan

Tabel : 5.23                      Banyaknya Populasi Ternak Menurut Jenisnya  
 Di Kecamatan Beo Selatan  
 2017

Desa/Kelurahan	Sapi Perah	Sapi	Kerbau	Kuda	Kambing	Babi
[1]	[2]	[3]	[4]	[5]	[6]	[7]
1. Pampalu	-	-	-	-	-	-
2. Rusoh	-	-	-	-	-	-
3. Niampak	-	-	-	-	-	-
4. Niampak Utara	-	-	-	-	-	-
5. Tarohan	-	-	-	-	-	-
6. Tarohan Selatan	-	-	-	-	-	-
7. Matahit	-	-	-	-	-	-
Jumlah	-	-	-	-	-	-
2016	-	23	-	-	20	373

Sumber : Cabang Dinas Pertanian Kecamatan Beo Selatan

\* Data Tidak Tersedia

Tabel : 5.24                      Banyaknya Populasi Unggas Menurut Jenisnya  
Di Kecamatan Beo Selatan  
2017\*)

Desa/Kelurahan	Itik	Ayam Ras	Ayam Kampung
[1]	[2]	[3]	[4]
1. Pampalu	-	-	-
2. Rusoh	-	-	-
3. Niampak	-	-	-
4. Niampak Utara	-	-	-
5. Tarohan	-	-	-
6. Tarohan Selatan	-	-	-
7. Matahit	-	-	-
Jumlah	-	-	-
2016	359	-	1 343

Sumber : Cabang Dinas Pertanian Kecamatan Beo Selatan

\* Data Tidak Tersedia

Tabel : 5.25                      Banyaknya Rumah Tangga Usaha Perikanan  
Di Kecamatan Beo Selatan  
2017

Desa/Kelurahan	Tanpa Perahu	Perahu Penangkap				Motor Tempel	Kapal Motor
		Kecil	Sedang	Besar	Jukun		
[1]	[2]	[3]	[4]	[5]	[6]	[7]	[8]
1. Pampalu	-	14	6	-	-	5	-
2. Rusoh	-	21	-	-	-	2	-
3. Niampak	-	10	-	-	-	5	-
4. Niampak Utara	30	27	-	-	-	5	-
5. Tarohan	4	8	-	-	-	3	-
6. Tarohan Selatan	5	11	-	-	-	4	-
7. Matahit	-	4	-	-	-	3	-
Jumlah	39	95	6	-	-	27	-
2016	35	76	22	-	-	15	-

Sumber : Cabang Dinas Pertanian Kecamatan Beo Selatan



Tabel : 5.26

Banyaknya Perahu/Kapal Penangkap Ikan  
Di Kecamatan Beo Selatan  
2017

Desa/Kelurahan	Perahu Tanpa Motor				Motor Tempel	Kapal Motor	Jumlah
	Kecil	Sedang	Besar	Jukun			
[1]	[2]	[3]	[4]	[5]	[6]	[7]	[8]
1. Pampalu	14	6	-	-	5	-	25
2. Rusoh	21	-	-	-	2	-	23
3. Niampak	10	-	-	-	5	-	15
4. Niampak Utara	27	-	-	-	5	-	32
5. Tarohan	8	-	-	-	3	-	11
6. Tarohan Selatan	11	-	-	-	4	-	15
7. Matahit	4	-	-	-	3	-	7
Jumlah	95	6	-	-	27	-	128
2016	76	22	-	-	15	-	113

Sumber : Kepala Desa se – Kecamatan Beo Selatan

Tabel : 5.27      Banyaknya Produksi Perikanan Laut Menurut Sub Sektor  
Di Kecamatan Beo Selatan  
2017\*)

(Ton)

Desa/Kelurahan	Perikanan Laut			Perikanan Darat		
	Penangkapan	Budidaya	Umum	Tambak	Kolam	Sawah
[1]	[2]	[3]	[4]	[5]	[6]	[7]
1. Pampalu	-	-	-	-	-	-
2. Rusoh	-	-	-	-	-	-
3. Niampak	-	-	-	-	-	-
4. Niampak Utara	-	-	-	-	-	-
5. Tarohan	-	-	-	-	-	-
6. Tarohan Selatan	-	-	-	-	-	-
7. Matahit	-	-	-	-	-	-
Jumlah	-	-	-	-	-	-

Sumber : Kepala Desa se – Kecamatan Beo Selatan

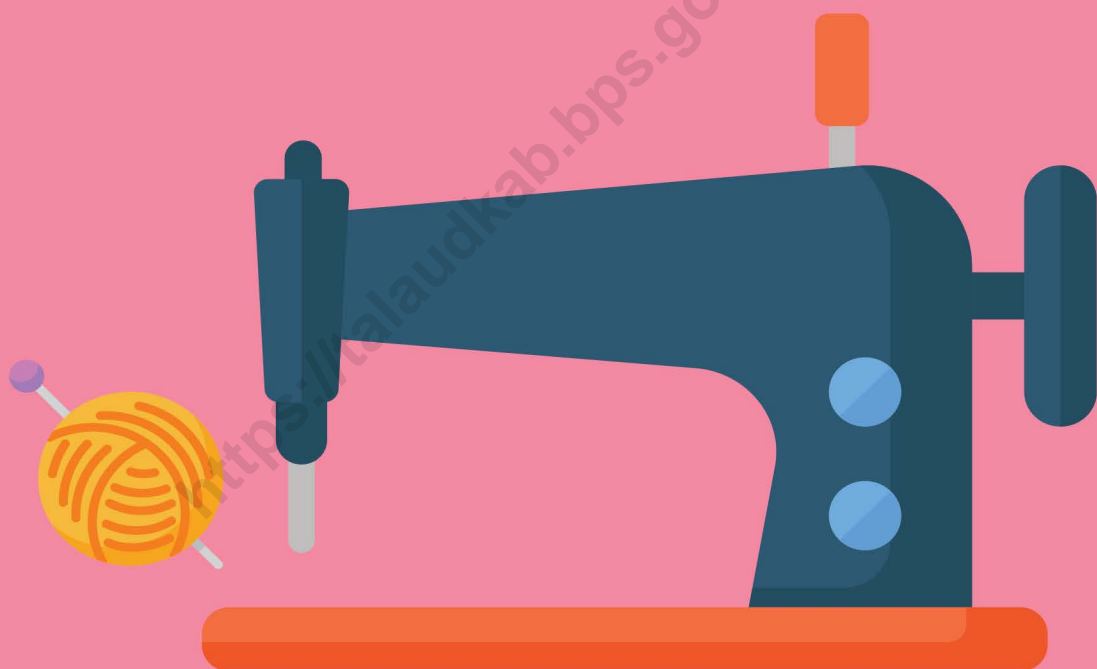
\* Data Tidak Tersedia

Tabel : 5.28 Banyaknya Produksi Perikanan Laut Menurut Jenis Ikan Di Kecamatan Beo Selatan 2017\*) (Ton)

Desa/Kelurahan	Jenis Ikan					
	Layang	Tongkol	Bobara	Onthoni	Cucut	Kembung
[1]	[2]	[3]	[4]	[5]	[6]	[7]
1. Pampalu	-	-	-	-	-	-
2. Rusoh	-	-	-	-	-	-
3. Niampak	-	-	-	-	-	-
4. Niampak Utara	-	-	-	-	-	-
5. Tarohan	-	-	-	-	-	-
6. Tarohan Selatan	-	-	-	-	-	-
7. Matahit	-	-	-	-	-	-
Jumlah	-	-	-	-	-	-

Sumber : Kepala Desa se – Kecamatan Beo Selatan

\* Data Tidak Tersedia





Tabel : 6.1. Banyaknya Usaha Industri Kecil dan Kerajinan Rumahtangga Di Kecamatan Beo Selatan 2017

Desa/Kelurahan	Jenis Industri Kecil/Kerajinan Rumahtangga				
	Kursi Bambu	Meubel	Bengkel	Pandai Besi	Tukang Kayu
[1]	[2]	[3]	[4]	[5]	[6]
1. Pampalu	-	-	-	-	4
2. Rusoh	-	-	-	-	6
3. Niampak	-	-	1	-	2
4. Niampak Utara	-	-	1	-	3
5. Tarohan	-	-	2	-	5
6. Tarohan Selatan	-	-	-	-	5
7. Matahit	-	-	-	-	8
Jumlah	-	-	4	-	33
2016	-	-	2	-	30

Sumber : Kepala Desa se-Kecamatan Beo Selatan

Tabel : 6.1 Banyaknya Usaha Industri Kecil dan Kerajinan Rumahtangga Di Kecamatan Beo Selatan 2017

Lanjutan

Desa/Kelurahan	Jenis Industri Kecil/Kerajinan Rumahtangga				
	Kerajinan	Anyaman	Servis	Pangkas Rambut	Jahit
[1]	[7]	[8]	[9]	[10]	[11]
1. Pampalu	-	-	-	-	2
2. Rusoh	-	12	-	-	-
3. Niampak	-	1	-	-	-
4. Niampak Utara	-	-	-	-	2
5. Tarohan	-	-	1	-	-
6. Tarohan Selatan	-	-	-	-	2
7. Matahit	-	-	-	-	-
Jumlah	-	13	1	-	6
2016	-	13	1	-	6

Sumber : Kepala Desa se-Kecamatan Beo Selatan

# Perdagangan

---

7







Tabel : 7.1  
Banyaknya Pasar, Toko, Warung/Kios, dan  
Restoran/Rumah Makan  
Di Kecamatan Beo Selatan  
2017

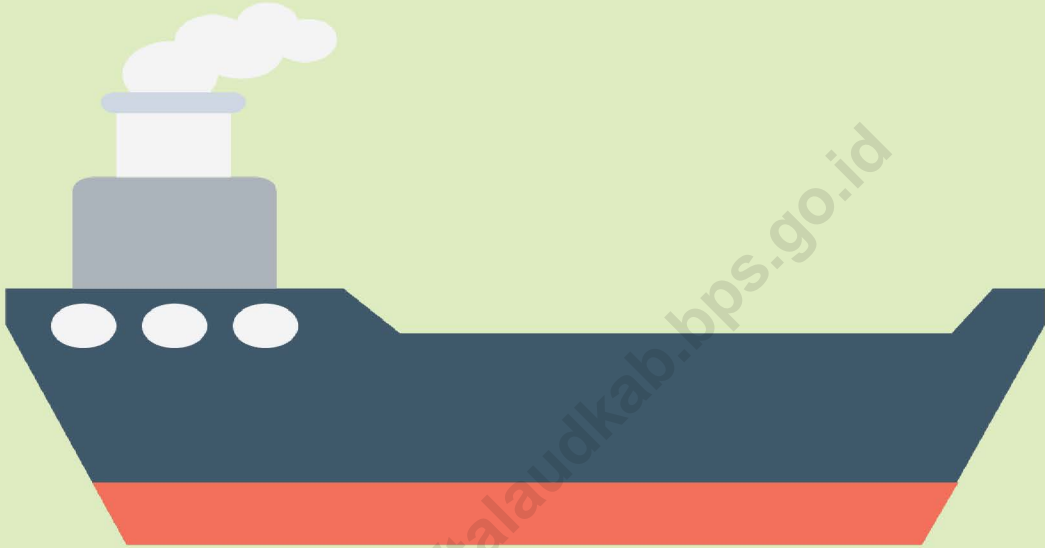
Desa/Kelurahan	Pasar		Toko	Warung/ Kios	Restoran/ Rumah Makan
	Bangunan	Tanpa Bangunan			
[1]	[2]	[3]	[4]	[5]	[6]
1. Pampalu	-	1	-	8	-
2. Rusoh	-	-	-	7	-
3. Niampak	-	1	1	6	1
4. Niampak Utara	-	-	-	16	-
5. Tarohan	-	1	-	11	2
6. Tarohan Selatan	-	-	-	9	2
7. Matahit	-	-	-	15	-
Jumlah	-	3	1	72	5
2016	-	3	1	71	2

Sumber : Kepala Desa se-Kecamatan Beo Selatan



# Transportasi

8



<https://talaudkab.bps.go.id>





Tabel : 8.1 Keadaan Jalan Menurut Lapisan Permukaan dan Jenis Jalan  
Di Kecamatan Beo Selatan  
Tahun 2017

( M )

Desa/Kelurahan	Jalan Propinsi			Jalan Kabupaten		
	Aspal	Kerikil	Tanah	Aspal	Kerikil	Tanah
[1]	[2]	[3]	[4]	[5]	[6]	[7]
1. Pampalu	1 000	-	-	-	-	-
2. Rusoh	1 700	-	-	-	-	-
3. Niampak	500	-	-	-	-	-
4. Niampak Utara	500	-	-	700	-	-
5. Tarohan	400	-	-	-	-	-
6. Tarohan Selatan	350	-	-	-	-	-
7. Matahit	5000	-	-	-	-	-
Jumlah	9 450	-	-	700	-	-

Sumber : Kantor- kantor Desa se- Kecamatan Beo Selatan

Tabel : 8.1 Keadaan Jalan Menurut Lapisan Permukaan dan Jenis Jalan  
Di Kecamatan Beo Selatan  
Tahun 2017

( M ) Lanjutan

Desa/Kelurahan	Jalan Desa		
	Aspal	Kerikil	Tanah
[1]	[8]	[9]	[10]
1. Pampalu	600	-	-
2. Rusoh	650	-	-
3. Niampak	450	-	-
4. Niampak Utara	1000	-	-
5. Tarohan	500	-	-
6. Tarohan Selatan	750	-	-
7. Matahit	1200	-	-
Jumlah	5150	-	-

Sumber : Kantor- kantor Desa se- Kecamatan Beo Selatan

Tabel : 8.2 Keadaan Jalan Menurut Permukaan dan Jenis Jalan  
Di Kecamatan Beo Selatan  
Tahun 2017

( M )

Desa/Kelurahan	Jalan Propinsi			Jalan Kabupaten		
	Baik	Sedang	Rusak	Baik	Sedang	Rusak
[1]	[2]	[3]	[4]	[5]	[6]	[7]
1. Pampalu	1 000	-	-	-	-	-
2. Rusoh	1 700	-	-	-	-	-
3. Niampak	500	-	-	-	-	-
4. Niampak Utara	500	-	-	-	700	-
5. Tarohan	400	-	-	-	-	-
6. Tarohan Selatan	350	-	-	-	-	-
7. Matahit	5000	-	-	-	-	-
Jumlah	9 450	-	-	-	700	-

Sumber : Kantor- kantor Desa se- Kecamatan Beo Selatan



Tabel : 8.2 Keadaan Jalan Menurut Permukaan dan Jenis Jalan  
Di Kecamatan Beo Selatan  
Tahun 2017

( M ) Lanjutan

Desa/Kelurahan	Jalan Desa		
	Baik	Sedang	Rusak
[1]	[8]	[9]	[10]
1. Pampalu	550	250	-
2. Rusoh	450	250	-
3. Niampak	300	150	-
4. Niampak Utara	600	400	-
5. Tarohan	230	220	-
6. Tarohan Selatan	550	200	-
7. Matahit	1100	100	-
Jumlah	3 780	1 570	-

Sumber : Kantor- kantor Kepala Desa se- Kecamatan Beo Selatan

Tabel : 8.3  
Jumlah Jembatan Menurut Konstruksi  
Di Kecamatan Beo Selatan  
2017

Desa/Kelurahan	Jenis Konstruksi		Jumlah
	Beton	Rangka Beton	
[1]	[2]	[3]	[4]
1. Pampalu	1	-	1
2. Rusoh	1	-	1
3. Niampak	1	-	1
4. Niampak Utara	3	-	3
5. Tarohan	3	-	3
6. Tarohan Selatan	4	-	4
7. Matahit	3	-	3
Jumlah	16	-	16

Sumber : Kantor Kecamatan Beo Selatan

Tabel : 8.4                    Banyaknya Kendaraan Bermotor dan Tidak Bermotor  
   Menurut Jenisnya  
   Di Kecamatan Beo Selatan  
   2017

Desa/Kelurahan	Truk	Bus	Mobil Penumpang	Sepeda Motor
[1]	[2]	[3]	[4]	[5]
1. Pampalu	-	-	-	21
2. Rusoh	-	-	2	33
3. Niampak	12	-	2	54
4. Niampak Utara	2	-	2	17
5. Tarohan	6	-	5	39
6. Tarohan Selatan	-	-	5	17
7. Matahit	4	-	-	80
Jumlah	24	-	16	261
2016	23	-	14	251

Sumber : Kepala Desa se-Kecamatan Beo Selatan

Tabel : 8.4                      Banyaknya Kendaraan Bermotor dan Tidak Bermotor  
Menurut Jenisnya  
Di Kecamatan Beo Selatan  
2017

Lanjutan

Desa/Kelurahan	Sepeda	Perahu Motor Tempel	Sampan/ Perahu	Gerobak
[1]	[6]	[7]	[8]	[9]
1. Pampalu	3	5	14	3
2. Rusoh	4	2	21	2
3. Niampak	5	5	10	4
4. Niampak Utara	1	5	27	2
5. Tarohan	8	3	8	2
6. Tarohan Selatan	2	4	11	2
7. Matahit	12	3	4	3
Jumlah	36	27	95	18
2016	37	15	98	18

Sumber : Kepala Desa se-Kecamatan Beo Selatan

Tabel : 8.5  
Banyaknya Sarana Komunikasi  
Di Kecamatan Beo Selatan  
2017

Desa/Kelurahan	Wartel	Parabola	Pos
[1]	[2]	[3]	[4]
1. Pampalu	-	41	-
2. Rusoh	-	72	-
3. Niampak	-	64	-
4. Niampak Utara	-	70	-
5. Tarohan	-	4	-
6. Tarohan Selatan	-	8	-
7. Matahit	-	80	-
Jumlah	-	339	-

Sumber : Kantor Desa se- Kecamatan Beo Selatan





Tabel : 9.1

Harga Rata-rata Sembilan Bahan Pokok  
Di Kecamatan Beo Selatan  
2017

(Rp.)

Bulan	Beras (Kg)	Ikan Asin (Kg)	Minyak Kelapa (600 ml)	Gula Pasir (Kg)
[1]	[2]	[3]	[4]	[5]
1. Januari	13 000	70 000	10 000	15 000
2. Februari	13 000	70 000	10 000	15 000
3. Maret	13 000	70 000	10 000	15 000
4. April	13 000	70 000	10 000	15 000
5. Mei	13 000	70 000	10 000	15 000
6. Juni	13 000	70 000	10 000	15 000
7. Juli	13 000	70 000	10 000	15 000
8. Agustus	13 000	70 000	10 000	15 000
9. September	13 000	70 000	10 000	15 000
10. Oktober	13 000	70 000	10 000	15 000
11. November	13 000	70 000	10 000	15 000
12. Desember	13 000	70 000	10 000	15 000
Rata-rata	13 000	70 000	10 000	15 000
2016	12 000	25 000	10 000	16 000

Sumber : Masyarakat Kecamatan Beo Selatan



Tabel : 9.1

Harga Rata-rata Sembilan Bahan Pokok  
Di Kecamatan Beo Selatan  
2017

Lanjutan

Bulan	Garam (250 gr)	Minyak Tanah (Liter)	Sabun (Batang)	Teteron (Meter)
[1]	[6]	[7]	[8]	[9]
1. Januari	2 000	7 000	3 000	-
2. Februari	2 000	7 000	3 000	-
3. Maret	2 000	7 000	3 000	-
4. April	2 000	7 000	3 000	-
5. Mei	2 000	7 000	3 000	-
6. Juni	2 000	7 000	3 000	-
7. Juli	2 000	7 000	3 000	-
8. Agustus	2 000	7 000	3 000	-
9. September	2 000	7 000	3 000	-
10. Oktober	2 000	7 000	3 000	-
11. November	2 000	7 000	3 000	-
12. Desember	2 000	7 000	3 000	-
Rata-rata	2 000	7 000	3 000	-
2016	2 000	5 000	3 000	-

Sumber : Masyarakat Kecamatan Beo Selatan

# DATA

## MENCERDASKAN BANGSA

*Enlighten The Nation*



**BADAN PUSAT STATISTIK  
KABUPATEN KEPULAUAN TALAUD**

Kompleks Perkantoran Pemda Kabupaten Kepulauan Talaud  
Email: [bps7104@bps.go.id](mailto:bps7104@bps.go.id), Website: <https://talaudkab.bps.go.id/>

ISSN 2548-267X

