



KATALOG BPS: 1102001.1107090

KECAMATAN Sungai Mas Dalam Angka 2012

<http://acehbaratkab.bps.go.id>



**BADAN PUSAT STATISTIK
KABUPATEN ACEH BARAT**

KECAMATAN SUNGAI MAS DALAM ANGKA 2012

**KATALOG BPS :
1102001.1107090**

**NASKAH :
KOORDINATOR STATISTIK KECAMATAN
SUNGAI MAS KABUPATEN ACEH BARAT**

**PENYUNTING :
SEKSI NERACA WILAYAH DAN ANALISIS STATISTIK
SEKSI INTEGRASI PENGOLAHAN DAN DISEMENASI STATISTIK**

**DITERBITKAN OLEH :
BPS KABUPATEN ACEH BARAT**

BOLEH DIKUTIP DENGAN MENYEBUTKAN SUMBERNYA

LAMBANG KABUPATEN ACEH BARAT

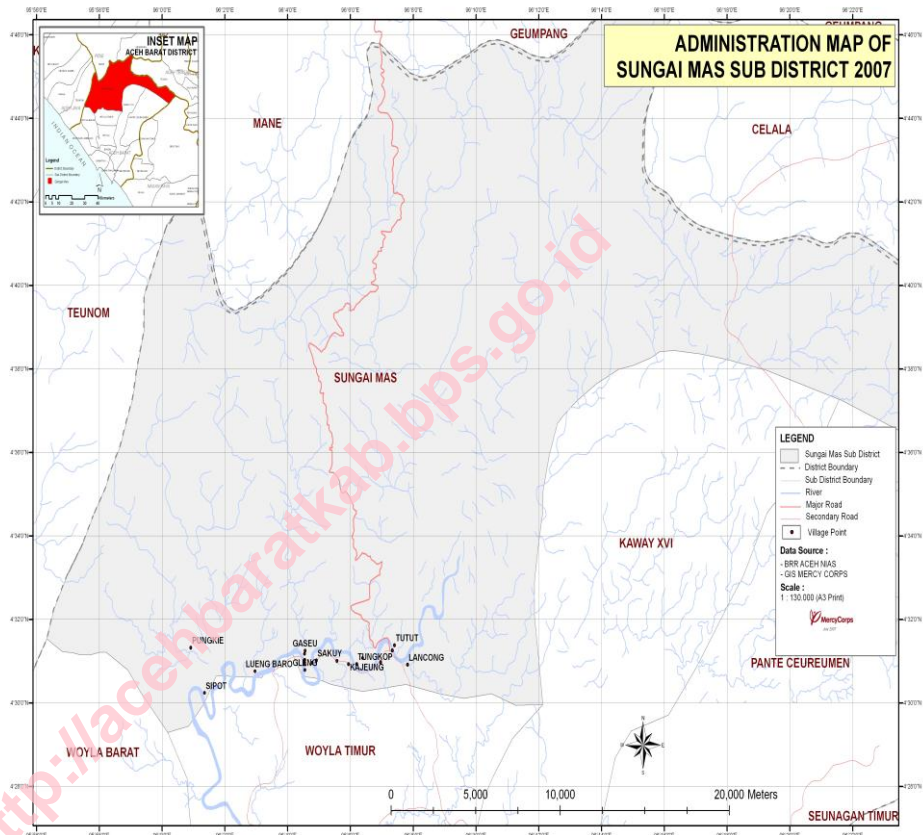
PERDA NOMOR 12 TAHUN 1976



Keterangan Gambar Lambang Daerah:

1. Perisai berbentuk kubah mesjid, melambangkan ketahanan nasional dan kerukunan yang dijiwai oleh semangat keagamaan.
2. Bintang persegi lima, melambangkan falsafah negara Pancasila.
3. Kupiah Meuketop, melambangkan kepemimpinan.
4. Dua tangkai kiri kanan yang mengapit kopiah Meukeutop terdiri dari kapas, padi, kelapa, dan cengkeh, melambangkan kesuburan dan kemakmuran daerah.
5. Rencong melambangkan jiwa patriotik/kepahlawanan rakyat.
6. Kitab dan kalam, melambangkan ilmu pengetahuan dan peradaban.
7. Tulisan Aceh Barat mengandung arti bahwa semua unsur tersebut di atas terdapat di dalam Kabupaten Aceh Barat.

PETA KECAMATAN SUNGAI MAS



GAMBARAN UMUM WILAYAH

Nama Kecamatan	:	Sungai Mas
Ibukota Kecamatan	:	Kajeung
Kabupaten	:	Aceh Barat
Provinsi	:	Aceh
Luas Kecamatan	:	781,73 Km ²
Persentase Luas Kecamatan Terhadap Luas Kabupaten	:	29.53 %
Jumlah Kemukiman	:	2 Mukim
Jumlah Desa / Gampong	:	18 Desa/Gampong
Titik Koordinat	:	- 04°28 LU dan 04°47 LU - 95°56 BT dan 96°29 BT
Batas-batas Kecamatan	:	
• Sebelah Utara	:	Kabupaten Pidie
• Sebelah Selatan	:	Kecamatan Woyla Timur
• Sebelah Barat	:	Kabupaten Nagan Raya
• Sebelah Timur	:	Kabupaten Aceh Jaya

KATA PENGANTAR

Assalamu'alaikum Warahmatullahi Wabarakatuh.

Dengan memanjatkan puji syukur kehadirat Allah SWT, kami selaku Koordinator Statistik Kecamatan (KSK) Sungai Mas Kabupaten Aceh Barat telah dapat menyelesaikan publikasi Kecamatan Sungai Mas Dalam Angka 2012.

Publikasi Kecamatan Sungai Mas Dalam Angka 2012 ini menyajikan data-data yang dikumpulkan dari berbagai kegiatan Badan Pusat Statistik (BPS) Aceh barat selama tahun 2011 serta instansi pemerintah, swasta, BUMN dan instansi non pemerintah lainnya.

Kritik dan saran dari berbagai pihak sangat kami harapkan untuk penyempurnaan penyusunan buku ini di masa yang akan datang, semoga hasil publikasi ini dapat memenuhi kebutuhan analisis data statistik baik oleh instansi pemerintah, swasta kalangan akademisi maupun masyarakat luas.

Kami menyampaikan penghargaan dan ucapan terima kasih kepada semua pihak terutama Bapak Kepala BPS Kabupaten Aceh Barat beserta teman-teman seperjuangan di BPS dan kepada Bapak Camat Sungai Mas beserta stafnya yang telah memberikan bantuan dan motivasi hingga terwujudnya penyusunan buku ini.

Wassalamu'alaikum Warahmatullahi Wabarakatuh.

Meulaboh, 01 November 2012

**Koordinator Statistik
Kecamatan Sungai Mas**

**T. Syamsul Alam, SE
197807062011011007**

DAFTAR ISI

	Halaman
Katalog BPS	i
Lambang Kabupaten Aceh Barat	ii
Peta Kecamatan Sungai Mas	iii
Gambaran Umum Wilayah	iv
Kata Pengantar KSK Sungai Mas	v
Daftar Isi	vi
BAB I Geografis	1
Tabel 1.1 Letak Geografis Menurut Keberadaan Desa Dalam Kecamatan Sungai Mas Tahun 2011	2
Tabel 1.2 Topografi Wilayah dan Tinggi Rata-rata Diatas Permukaan Laut (DPL) Menurut Desa Dalam Kecamatan Sungai Mas Tahun 2011	3
Tabel 1.3 Suhu Udara Rata-rata Per Bulan Di Kabupaten Aceh Barat Tahun 2009-2011	4
Tabel 1.4 Kelembaban Udara Rata-rata Per Bulan Di Kabupaten Aceh Barat Tahun 2009-2011	5
Tabel 1.5 Suhu Udara Minimum Dan Maksimum Per Bulan Di Kabupaten Aceh Barat Tahun 2011	6
Tabel 1.6 Klimatologi Arah Angin Dan Kecepatan Angin Per Bulan Di Kabupaten Aceh Barat Tahun 2011	7
Tabel 1.7 Jumlah Curah Hujan Dan Hari Hujan Per Bulan Di Kabupaten Aceh Barat Tahun 2009-2011	8
BAB II Pemerintahan	9
Tabel 2.1 Nama – Nama Pejabat menurut Umur, Jabatan dan Pendidikan Terakhir Dalam Kecamatan Sungai Mas Tahun 2011	10
Tabel 2.2 Status Desa, Sebutan dan Klasifikasi Desa Dalam Kecamatan Sungai Mas Tahun 2011	11
Tabel 2.3 Nama – Nama Kepala Desa menurut Umur dan Pendidikan Terakhir Dalam Kecamatan Sungai Mas Tahun 2011	12
Tabel 2.4 Jumlah Aparat Desa Masing-Masing Desa Dalam Kecamatan Sungai Mas Tahun 2011	13
Tabel 2.5 Nama Mukim, Luas Mukim, Jumlah Desa dan Imum Mukim Dalam Kecamatan Sungai Mas Tahun 2011	14
Tabel 2.6 Nama Mukim, Nama Desa dan Luas Desa Dalam Kecamatan Sungai Mas Tahun 2011	15
Tabel 2.7 Jarak Masing-Masing Desa Ke Ibukota Kecamatan Dan	16


Ibukota Kabupaten Tahun 2011

BAB III	Penduduk	17
Tabel 3.1	Jumlah Penduduk dan Rata-rata Pertumbuhan per Tahun Dalam Kecamatan Sungai Mas Tahun 2010 - 2011	18
Tabel 3.2	Jumlah Penduduk Menurut Desa, Jenis Kelamin dan Seks Rasio Dalam Kecamatan Sungai Mas Tahun 2011	19
Tabel 3.3	Luas Desa, Jumlah Penduduk dan Kepadatan Penduduk Dalam Kecamatan Sungai Mas Tahun 2011	20
Tabel 3.4	Jumlah Penduduk, Rumah Tangga (RT) dan Rata-rata Penduduk per RT Dalam Kecamatan Sungai Mas Tahun 2011	21
Tabel 3.5	Jumlah Penduduk Menurut Kelompok Umur dan Jenis Kelamin Dalam Kecamatan Sungai Mas Tahun 2011	22
Tabel 3.6	Jumlah Pasangan Usia Subur (PUS) dan Peserta KB Dalam Kecamatan Sungai Mas Tahun 2011	23
BAB IV	Sosial Budaya	24
Tabel 4.1	Jumlah Sekolah Negeri dan Swasta menurut Jenjang Pendidikan Dalam Kecamatan Sungai Mas Tahun 2011	25
Tabel 4.2	Jumlah Sekolah Negeri/Swasta dan Kelas Menurut Jenjang Pendidikan Pada Sekolah Umum Dalam Kecamatan Sungai Mas Tahun Ajaran 2011/2012	26
Tabel 4.3	Jumlah Sarana Kesehatan menurut Jenis Sarana Dalam Kecamatan Sungai Mas Tahun 2011	27
Tabel 4.4	Jumlah Tenaga Kesehatan yang Tinggal di Desa Dalam Kecamatan Sungai Mas Tahun 2011	28
Tabel 4.5	Jumlah Mesjid dan Meunasah menurut Desa Dalam Kecamatan Sungai Mas Tahun 2011	29
Tabel 4.6	Keberadaan Perkumpulan Kegiatan Olah Raga menurut Desa Dalam Kecamatan Sungai Mas Tahun 2011	30
Tabel 4.7	Keberadaan Lapangan Olah Raga menurut Desa Dalam Kecamatan Sungai Mas Tahun 2011	31
Tabel 4.8	Sumber Air Minum Sebagian Besar Rumah Tangga Dalam Kecamatan Sungai Mas Tahun 2011	32
BAB V	Pertanian	33
Tabel 5.1	Luas Tanam, Panen, Produksi dan Rata-Rata Produksi Tanaman Padi dan Palawija Dalam Kecamatan Sungai Mas Tahun 2011	34
Tabel 5.2	Luas Tanam, Panen, Produksi dan Rata-Rata Produksi Tanaman Sayuran Dalam Kecamatan Sungai Mas Tahun	35

2011

Tabel 5.3	Luas Tanam, Panen, Produksi dan Rata-Rata Produksi Tanaman Buah-Buahan Dalam Kecamatan Sungai Mas Tahun 2011	36
Tabel 5.4	Jumlah Populasi Ternak menurut Jenis Ternak Dalam Kecamatan Sungai Mas Tahun 2010-2011	37
Tabel 5.5	Jumlah Pemotongan Ternak menurut Jenis Ternak Dalam Kecamatan Sungai Mas Tahun 2010-2011	38
Tabel 5.6	Produksi Budidaya Perikanan Dalam Kecamatan Sungai Mas Tahun 2010-2011	39
Tabel 5.7	Luas Areal dan Produksi Tanaman Perkebunan Rakyat Dalam Kecamatan Sungai Mas Tahun 2011	40
BAB VI	Perhubungan dan Komunikasi	41
Tabel 6.1	Jenis Permukaan Jalan Utama Antar Desa Dalam Kecamatan Sungai Mas Tahun 2011	42
Tabel 6.2	Jenis Penerangan Jalan Utama Antar Desa Dalam Kecamatan Sungai Mas Tahun 2011	43
Tabel 6.3	Keberadaan Sinyal Telepon Genggam/Handphone Menurut Desa Dalam Kecamatan Sungai Mas Tahun 2011	44
Tabel 6.4	Keberadaan Sarana Komunikasi Menurut Desa Dalam Kecamatan Sungai Mas Tahun 2011	45
Tabel 6.5	Program TV yang Dapat Diterima Menurut Desa Dalam Kecamatan Sungai Mas Tahun 2011	46
BAB VII	Perdagangan dan Industri	47
Tabel 7.1	Jumlah Sarana Perekonomian Rakyat menurut Jenis Dalam Kecamatan Sungai Mas Tahun 2011	48
Tabel 7.2	Jumlah Koperasi Jasa menurut Jenis Koperasi Dalam Kecamatan Sungai Mas Tahun 2010-2011	49
Tabel 7.3	Jumlah Industri Tradisional menurut Jenis Industri Dalam Kecamatan Sungai Mas Tahun 2010-2011	50
Tabel 7.4	Jumlah Industri Makanan menurut Jenis Industri Dalam Kecamatan Sungai Mas Tahun 2010-2011	51
Tabel 7.5	Jumlah Industri Jasa menurut Jenis Industri Dalam Kecamatan Sungai Mas Tahun 2010-2011	52
Tabel 7.6	Jumlah Industri Bahan Bangunan/Konstruksi menurut Jenis Industri Dalam Kecamatan Sungai Mas Tahun 2010-2011	53

<http://acehbaratkab.bps.go.id>



<http://acehbaratkab.bps.go.id>

BAB I

GEOGRAFI DAN IKLIM

Tabel 1.1
Letak Geografis Menurut Keberadaan Desa
Dalam Kecamatan Sungai Mas Tahun 2011

Nama Desa	Terhadap Kawasan Hutan		
	Di Luar	Di Tepi/Sekitar	Di Dalam
(1)	(2)	(3)	(4)
01. Tuwi Saya		√	
02. Lueng Baro		√	
03. Sipot		√	
04. Gaseu		√	
05. Leubok Beutong		√	
06. Pungkie		√	
07. Gunong Buloh		√	
08. Ramitie		√	
09. Gleung		√	
10. Tanoh Mirah		√	
11. Drien Sibak		√	
12. Sakuy	√		
13. Kajeung	√		
14. Geudong	√		
15. Tungkop	√		
16. Sarah Perlak	√		
17. Lancong		√	
18. Tutut	√		
Jumlah	6	12	

Sumber : BPS, Pendataan Juni 2012

Tabel 1.2
Topografi Wilayah dan Tinggi Rata-rata Diatas Permukaan Laut (DPL) Menurut Desa
Dalam Kecamatan Sungai Mas Tahun 2011

Nama Desa	Topografi Wilayah			Rata-rata Ketinggian DPL (m)
	Dataran	Lereng/ Punggung Bukit	Lembah/ Daerah Aliran Sungai	
(1)	(2)	(3)	(4)	(5)
01. Tuwi Saya		√		50
02. Lueng Baro			√	27
03. Sipot			√	27
04. Gaseu			√	36
05. Leubok Beutong			√	30
06. Pungkie			√	27
07. Gunong Buloh		√		33
08. Ramitie		√		41
09. Gleung		√		36
10. Tanah Mirah	√			37
11. Drien Sibak		√		44
12. Sakuy			√	40
13. Kajeung		√		37
14. Geudong		√		50
15. Tungkop			√	42
16. Sarah Perlak		√		46
17. Lancong		√		47
18. Tutut		√		45
Jumlah	1	10	7	

Sumber : BPS; Pendataan Juni 2012

Tabel 1.3
Suhu Udara Rata-rata Per Bulan
Di Kabupaten Aceh Barat Tahun 2009-2011

Bulan	Suhu Udara (°C)		
	2009	2010	2011
(1)	(2)	(3)	(4)
Januari	26,2	26,5	26,3
Pebruari	25,0	27,4	26,2
Maret	26,2	27,0	26,3
April	27,2	27,4	26,6
Mei	26,4	27,7	26,1
Juni	26,7	26,5	26,9
Juli	25,6	26,4	26,2
Agustus	25,0	26,6	26,1
September	26,1	26,4	25,9
Oktober	31,0	26,3	25,8
Nopember	26,0	25,6	26,1
Desember	26,6	26,6	26,2
Rata-Rata	26,5	26,7	26,2

Sumber : Stasiun Meteorologi dan Geofisika Cut Nyak Dhien

Tabel 1.4
Kelembaban Udara Rata-rata Per Bulan
Di Kabupaten Aceh Barat Tahun 2009-2011

Bulan	Kelembaban Udara (%)		
	2009	2010	2011
(1)	(2)	(3)	(4)
Januari	89	86	88
Pebruari	86	85	89
Maret	85	86	89
April	83	88	90
Mei	86	86	90
Juni	83	86	84
Juli	83	86	87
Agustus	84	84	87
September	85	86	87
Oktober	86	87	89
November	88	92	85
Desember	88	87	91
Rata-Rata	86	87	88

Sumber : Stasiun Meteorologi dan Geofisika Cut Nyak Dhien

Tabel 1.5
Suhu Udara Minimum Dan Maksimum Per Bulan
Di Kabupaten Aceh Barat Tahun 2011

Bulan	Suhu Minimum (°C)		Suhu Maksimum (°C)	
	Rata-rata	Terendah	Rata-rata	Terendah
(1)	(2)	(3)	(4)	(5)
Januari	21,6	19,8	30,9	27,3
Pebruari	21,6	19,8	30,0	29,4
Maret	21,6	19,0	30,9	29,0
April	23,0	20,4	30,9	30,0
Mei	22,4	18,7	31,4	29,2
Juni	22,6	17,8	32,0	29,2
Juli	21,7	17,7	31,4	29,8
Agustus	20,5	16,2	30,8	27,8
September	20,7	18,4	29,6	28,5
Oktober	22,3	20,9	31,1	28,6
November	21,5	21,5	29,9	29,1
Desember	21,2	19,6	31,1	28,3
Rata-Rata	21,7	19,2	30,8	28,9

Sumber : Stasiun Meteorologi dan Geofisika Cut Nyak Dhien

Tabel 1.6
Klimatologi Arah Angin Dan Kecepatan Angin Per Bulan
Di Kabupaten Aceh Barat Tahun 2011


Bulan	Arah dan Kecepatan Rata-rata		Arah dan Kecepatan Maksimum	
	Arah	Kecepatan (Knot)	Arah	Kecepatan (Knot)
(1)	(2)	(3)	(4)	(5)
Januari	Calm	Calm	180	11
Pebruari	Calm	Calm	190	10
Maret	Calm	Calm	210	10
April	West	2,8	220	10
Mei	West	3,0	310	14
Juni	North West	3,5	290	11
Juli	South	3,7	250	27
Agustus	South	3,7	180	18
September	Calm	Calm	270	10
Oktober	Calm	Calm	260	17
November	Calm	Calm	160	14
Desember	Calm	Calm	260	15

Sumber : Stasiun Meteorologi dan Geofisika Cut Nyak Dhien

Tabel 1.7
Jumlah Curah Hujan Dan Hari Hujan Per Bulan
Di Kabupaten Aceh Barat Tahun 2009-2011

Bulan	Curah Hujan (mm)			Hari Hujan (HH)		
	2009	2010	2011	2009	2010	2011
(1)	(2)	(3)	(4)	(6)	(7)	(8)
Januari	202,4	529,3	457,9	16	18	18
Pebruari	98,8	280,9	171,0	9	20	11
Maret	101,4	537,2	457,9	12	21	11
April	213,8	596,5	417,9	10	19	19
Mei	337,4	393,6	136,1	14	17	16
Juni	104,8	367,3	169,2	5	21	9
Juli	221,4	284,0	182,8	12	16	8
Agustus	397,4	125,7	774,3	17	16	18
September	267,0	705,9	210,7	13	16	16
Oktober	97,9	542,4	324,3	17	16	21
November	649,4	499,0	311,3	22	23	19
Desember	369,3	162,0	324,3	22	14	22
Jumlah	3.061	5023,8	3 937,7	169	217	188
Rata-rata	255,1	393,7	328,1	14,1	26	16

Sumber : Stasiun Meteorologi dan Geofisika Cut Nyak Dhien



BAB II PEMERINTAHAN

Tabel 2.1
 Nama – Nama Pejabat menurut Umur, Jabatan dan Pendidikan Terakhir
 Dalam Kecamatan Sungai Mas Tahun 2011

Nama / NIP	Umur (Th)	Jabatan	Pendidikan Terakhir
(1)	(2)	(3)	(4)
1. Rusnaini 19610506 198603 1 004	51	Camat	SMA
2. Zakaria, SE 19720504 200112 1 002	40	Plt Sekcam	S1
3. *)		Kasi Pemerintahan dan Pelayanan Umum	
4. Zakaria, SE 19720504 200112 1 002	40	Kasi Ketentraman Ketertiban dan Kessos	S1
5. Munazar, SE 19680115 199003 2 004	44	Kasi Ekonomi dan Pembangunan	S1
6. Saifullah, SE 19650306 200212 1 004	47	Kasubbag Keuangan dan Pegawaiian	S1
7. Aminusah 19680115 199003 2 004	44	Kasubbag Umum dan Perlengkapan	SMA

Cacatan : *) Untuk sementara untuk jabatan Kasi Pemerintahan masih kosong
 Sumber : BPS; Pendataan Juli 2012

Tabel 2.2
 Status Desa, Sebutan dan Jumlah Dusun
 Dalam Kecamatan Sungai Mas Tahun 2011

Nama Desa	Status Desa	Sebutan	Jumlah Dusun
(1)	(2)	(3)	(4)
01. Tuwi Saya	Definitif	Gampong	2
02. Lueng Baro	Definitif	Gampong	2
03. Sipot	Definitif	Gampong	3
04. Gaseu	Definitif	Gampong	3
05. Leubok Beutong	Definitif	Gampong	2
06. Pungkie	Definitif	Gampong	2
07. Gunong Buloh	Definitif	Gampong	2
08. Ramitie	Definitif	Gampong	2
09. Gleung	Definitif	Gampong	3
10. Tanah Mirah	Definitif	Gampong	3
11. Drien Sibak	Definitif	Gampong	2
12. Sakuy	Definitif	Gampong	2
13. Kajeung	Definitif	Gampong	3
14. Geudong	Definitif	Gampong	3
15. Tungkop	Definitif	Gampong	3
16. Sarah Perlak	Definitif	Gampong	3
17. Lancong	Definitif	Gampong	2
18. Tutut	Definitif	Gampong	2
Jumlah			44

Sumber : BPS; Pendataan Juni 2012

Tabel 2.3
 Nama – Nama Kepala Desa menurut Umur dan Pendidikan Terakhir
 Dalam Kecamatan Sungai Mas Tahun 2011

Nama Desa	Nama Kepala Desa	Umur (Th)	Pendidikan Terakhir
(1)	(2)	(3)	(4)
01. Tuwi Saya	M Yusuf	47	SD
02. Lueng Baro	Abdus Salam	43	SD
03. Sipot	M. Anas	52	SD
04. Gaseu	Ali Basyah	61	SLTP
05. Leubok Beutong	Hasan Jauhari	38	SLTP
06. Pungkie	Mahya	43	MAN
07. Gunong Buloh	Amri	41	SLTP
08. Ramitie	M. Amin HS	61	SD
09. Gleung	Tarmizi	39	SLTP
10. Tanah Mirah	Syahrul	41	SLTP
11. Drien Sibak	Samsul Bahri	46	SLTA
12. Sakuy	Marzuki	43	SLTA
13. Kajeung	Adnan	46	MAN
14. Geudong	Hasan Jauhari	40	SLTP
15. Tungkop	M. Zein	37	SMA
16. Sarah Perlak	Zainuddin	49	SD
17. Lancong	Abdul Jalil	53	SD
18. Tutut	M. Wali	47	SD

Sumber : BPS, Pendataan Juni 2012

Tabel 2.4
 Jumlah Aparat Desa Masing-masing Desa
 Dalam Kecamatan Sungai Mas Tahun 2011

Nama Desa	Kepala Desa	Sekdes	Kepala Dusun	Kepala Urusan
(1)	(2)	(3)	(4)	(5)
01. Tuwi Saya	1	1	2	3
02. Lueng Baro	1	1	2	3
03. Sipot	1	1	3	3
04. Gaseu	1	1	3	3
05. Leubok Beutong	1	1	2	3
06. Pungkie	1	1	2	3
07. Gunung Buloh	1	1	2	3
08. Ramitie	1	1	2	3
09. Gleung	1	1	3	3
10. Tanah Mirah	1	1	3	3
11. Drien Sibak	1	1	2	3
12. Sakuy	1	1	2	3
13. Kajeung	1	1	3	3
14. Geudong	1	1	3	3
15. Tungkop	1	1	4	3
16. Sarah Perlak	1	1	3	3
17. Lancong	1	1	2	3
18. Tutut	1	1	2	3
Jumlah	18	18	45	54

Sumber : BPS; Pendataan Juni 2012

Tabel 2.5
 Nama Mukim, Luas Mukim, Jumlah Desa dan Imum Mukim
 Dalam Kecamatan Sungai Mas Tahun 2011

Nama Mukim	Luas Mukim (Km ²)	Jumlah Desa	Nama Imum Mukim
(1)	(2)	(3)	(4)
1. Tungkop	379.1	9	Murdani
2. Darul Iksan	402.7	9	Abdul Rauf

Sumber : Kecamatan Sungai Mas

Tabel 2.6
 Nama Mukim, Nama Desa dan Luas Desa
 Dalam Kecamatan Sungai Mas Tahun 2011

Nama Mukim	Nama Desa	Luas Desa (Km ²)
(1)	(2)	(3)
01. Tungkop	1. Kajeung	43
	2. Tuwi Saya	37,5
	3. Geudong	38,2
	4. Sarah Periak	37,5
	5. Tutut	45,7
	6. Lancong	48,1
	7. Tungkop	43
	8. Drien Sibak	44
	9. Sakuy	42,1
02. Darul Ikhshan	1. Tanoh Mirah	45,4
	2. Gleung	47,3
	3. Leubok Beutong	37,5
	4. Ramitie	47,3
	5. Gunong Buloh	42,5
	6. Gaseu	45,7
	7. Pungkie	47,3
	8. Sipot	45,7
	9. Lueng Baroe	44

Sumber : Kecamatan Sungai Mas

Tabel 2.7
 Jarak Masing-Masing Desa Ke Ibukota Kecamatan
 Dan Ibukota Kabupaten Tahun 2011

Nama Desa	Jarak ke Ibukota (Km)	
	Kecamatan	Kabupaten
(1)	(2)	(3)
01. Tuwi Saya	1,0	64,0
02. Lueng Baro	15,0	76,0
03. Sipot	14,0	74,5
04. Gaseu	13,0	73,0
05. Leubok Beutong	10,0	71,0
06. Pungkie	14,0	76,0
07. Gunong Buloh	10,5	73,5
08. Ramitie	12,0	73,0
09. Gleung	6,5	70,0
10. Tanah Mirah	2,5	67,0
11. Drien Sibak	8,0	64,0
12. Sakuy	2,0	66,0
13. Kajeung (Ibukota Kecamatan)	-	65,0
14. Geudong	2,0	64,0
15. Tungkop	8,0	62,0
16. Sarah Perlak	4,0	60,0
17. Lancong	8,0	59,0
18. Tutut	4,0	61,0

Sumber : BPS; Pendataan Juni 2012



BAB III
KEPENDUDUKAN

<https://facebookbaratkab.bps.go.id>

Tabel 3.1
Jumlah Penduduk dan Rata-rata Pertumbuhan per Tahun
Dalam Kecamatan Sungai Mas Tahun 2010 - 2011

Nama Desa / Kelurahan	Jumlah Penduduk		Pertumbuhan per tahun (%)
	2010	2011	
(1)	(2)	(3)	(4)
01. Tuwi Saya	66	68	3.03
02. Lueng Baro	51	52	1.96
03. Sipot	123	126	2.44
04. Gaseu	191	195	2.09
05. Leubok Beutong	110	113	2.73
06. Pungkie	154	158	2.60
07. Gunong Buloh	82	84	2.44
08. Ramitie	56	57	1.79
09. Gleung	435	445	2.30
10. Tanoh Mirah	251	257	2.39
11. Drien Sibak	72	74	2.78
12. Sakuy	84	86	2.38
13. Kajeung	365	373	2.19
14. Geudong	301	308	2.33
15. Tungkop	394	403	2.28
16. Sarah Perlak	190	194	2.11
17. Lancong	269	275	2.23
18. Tutut	200	204	2.00
Jumlah	3394	3 472	2.34

Sumber : BPS; Pendataan Juni 2012

Tabel 3.2
Jumlah Penduduk Menurut Desa, Jenis Kelamin dan Seks Rasio
Dalam Kecamatan Sungai Mas Tahun 2011

Nama Desa	Laki-Laki	Perempuan	Jumlah	Seks Rasio
(1)	(2)	(3)	(4)	(5)
01. Tuwi Saya	33	35	68	94
02. Lueng Baro	25	27	52	93
03. Sipot	62	64	126	97
04. Gaseu	95	100	195	95
05. Leubok Beutong	54	58	113	93
06. Pungkie	83	75	158	111
07. Gunong Buloh	42	42	84	100
08. Ramitie	24	34	57	71
09. Gleung	236	209	445	113
10. Tanoh Mirah	121	136	257	89
11. Drien Sibak	40	34	74	118
12. Sakuy	46	40	86	115
13. Kajeung	182	191	373	95
14. Geudong	161	147	308	110
15. Tungkop	210	193	403	109
16. Sarah Perlak	93	101	194	92
17. Lancong	139	136	275	102
18. Tutut	104	100	204	104
Jumlah	1750	1722	3472	100

Sumber : BPS; Pendataan Juni 2012

Tabel 3.3
Luas Desa, Jumlah Penduduk dan Kepadatan Penduduk
Dalam Kecamatan Sungai Mas Tahun 2011

Nama Desa	Jumlah Penduduk	Luas Desa (Km ²)	Kepadatan Penduduk (Jiwa/ Km ²)
(1)	(2)	(3)	(4)
01. Tuwi Saya	68	37.5	1.8
02. Lueng Baro	52	44.0	1.2
03. Sipot	126	45.7	2.8
04. Gaseu	195	45.7	4.3
05. Leubok Beutong	113	37.5	3.0
06. Pungkie	158	47.3	3.3
07. Gunong Buloh	84	42.5	2.0
08. Ramitie	57	47.3	1.2
09. Gleung	445	47.3	9.4
10. Tanah Mirah	257	45.4	5.7
11. Drien Sibak	74	44.0	1.7
12. Sakuy	86	42.1	2.0
13. Kajeung	373	43.0	8.7
14. Geudong	308	38.2	8.1
15. Tungkop	403	43.0	9.4
16. Sarah Perlak	194	37.5	5.2
17. Lancong	275	48.1	5.7
18. Tutut	204	45.7	4.5
Jumlah	3472	781,73	4.4

Catatan : Luas Desa Tidak Termasuk Hutan Negara

Sumber : BPS Kabupaten Aceh Barat 2012

Tabel 3.4
Jumlah Penduduk, Jumlah Rumah Tangga (RT) dan Rata-rata Penduduk per RT
Dalam Kecamatan Sungai Mas Tahun 2011

Nama Desa	Jumlah Penduduk	Jumlah Rumah Tangga	Rata-rata Penduduk Per RT
(1)	(2)	(3)	(4)
01. Tuwi Saya	66	18	4
02. Lueng Baro	51	13	4
03. Sipot	123	33	4
04. Gaseu	191	52	4
05. Leubok Beutong	110	32	3
06. Pungkie	154	37	4
07. Gunong Buloh	82	26	3
08. Ramitie	56	16	4
09. Gleung	435	122	4
10. Tanoh Mirah	251	74	3
11. Drien Sibak	72	20	4
12. Sakuy	84	26	3
13. Kajeung	365	98	4
14. Geudong	301	76	4
15. Tungkop	394	105	4
16. Sarah Perlak	190	55	3
17. Lancong	269	71	4
18. Tutut	200	48	4
Jumlah	3394	922	3,7

Sumber : BPS Kabupaten Aceh Barat 2012

Tabel 3.5
Jumlah Penduduk Menurut Kelompok Umur dan Jenis Kelamin
Dalam Kecamatan Sungai Mas Tahun 2011

Kelompok Umur	Laki-Laki	Perempuan	Jumlah
(1)	(2)	(3)	(4)
0 - 4	175	177	352
5 - 9	192	172	364
10 - 14	175	151	326
15 - 19	136	114	250
20 - 24	132	143	275
25 - 29	154	183	337
30 - 34	135	162	297
35 - 39	169	161	330
40 - 44	148	118	266
45 - 49	91	103	194
50 - 54	98	81	179
55 - 59	50	39	89
60 - 64	38	42	80
65 - 69	26	27	53
70 - 74	14	33	47
75+	17	16	33
Jumlah	1 750	1 722	3 472

Sumber : BPS Aceh Barat; Daerah Dalam Angka 2012

Tabel 3.6
 Jumlah Pasangan Usian Subur (PUS) dan Peserta KB
 Dalam Kecamatan Sungai Mas Tahun 2011

Nama Desa	Jumlah PUS (15-49 Tahun)	PUS Peserta KB	Persentase Peserta KB
(1)	(2)	(3)	(4)
01. Tuwi Saya	18	17	94
02. Lueng Baro	12	8	68
03. Sipot	31	15	48
04. Gaseu	33	19	56
05. Leubok Beutong	34	18	52
06. Pungkie	31	15	48
07. Gunong Buloh	17	9	56
08. Ramitie	16	7	44
09. Gleung	102	63	62
10. Tanoh Mirah	40	25	62
11. Drien Sibak	19	14	73
12. Sakuy	13	10	74
13. Kajeung	93	52	56
14. Geudong	72	54	75
15. Tungkop	78	41	52
16. Sarah Perlak	43	22	52
17. Lancong	64	32	50
18. Tutut	48	31	63
Jumlah	764	450	59

Sumber : BPS Aceh Barat; Daerah Dalam Angka 2012



BAB IV

SOSIAL BUDAYA

Tabel 4.1
Jumlah Sekolah Negeri dan Swasta menurut Jenjang Pendidikan
Dalam Kecamatan Sungai Mas Tahun 2011

Nama Desa	Jenjang Pendidikan				
	TK/ RA	SD/ MI	SMP/ MTs	SLTA/ MA	Akademi/ PT
(1)	(2)	(3)	(4)	(5)	(6)
01. Tuwi Saya	-	-	-	-	-
02. Lueng Baro	-	-	-	-	-
03. Sipot	1	-	-	-	-
04. Gaseu	-	1	-	-	-
05. Leubok Beutong	-	1	-	-	-
06. Pungkie	-	-	-	-	-
07. Gunung Buloh	-	-	-	-	-
08. Ramitie	-	-	-	-	-
09. Gleung	-	-	-	-	-
10. Tanah Mirah	-	1	-	-	-
11. Drien Sibak	-	-	-	-	-
12. Sakuy	-	-	-	-	-
13. Kajeung	-	1	2	-	-
14. Geudong	-	1	-	1	-
15. Tungkop	1	1	-	-	-
16. Sarah Perlak	-	1	-	-	-
17. Lancong	-	1	-	-	-
18. Tutut	-	-	-	-	-
Jumlah	2	8	2	1	-

Sumber : Kecamatan Sungai Mas 2012

Tabel 4.2
 Jumlah Sekolah Negeri/Swasta dan Kelas Menurut Jenjang Pendidikan
 Pada Sekolah Umum Dalam Kecamatan Sungai Mas
 Tahun Ajaran 2011/2012

Jenjang Pendidikan	Jumlah Sekolah	Rombongan Belajar	Jumlah Murid	Jumlah Kelas	Jumlah Guru
(1)	(2)	(3)	(4)	(5)	
1. SD Negeri	7	42	563	45	96
2. SD Swasta	1	5	54	3	3
3. SLTP Negeri	1	3	102	3	14
4. SLTP Swasta	-	-	-	-	-
5. SMU Negeri	1	3	115	6	19
6. SMU Swasta	-	-	-	-	-
7. SMK Negeri	-	-	-	-	-
8. SMK Swasta	-	-	-	-	-

Sumber : Dinas Pendidikan Kabupaten Aceh Barat 2012

Tabel 4.3
Jumlah Sarana Kesehatan menurut Jenis Sarana
Dalam Kecamatan Sungai Mas Tahun 2011

Nama Desa	Jenis Sarana					Jumlah
	Puskes- mas	Pustu	Praktek Dokter	Poskes- des	Pos- yandu	
(1)	(2)	(3)	(4)		(5)	(6)
01. Tuwi Saya	-	-	-	-	-	-
02. Lueng Baro	-	-	-	-	-	-
03. Sipot	-	-	-	-	-	-
04. Gaseu	-	-	-	-	-	-
05. Leubok Beutong	-	-	-	-	-	-
06. Pungkie	-	-	-	-	-	-
07. Gunung Buloh	-	-	-	-	-	-
08. Ramitie	-	-	-	-	-	-
09. Gleung	-	1	-	-	-	1
10. Tanah Mirah	-	-	-	-	1	1
11. Drien Sibak	-	-	-	-	-	-
12. Sakuy	-	-	-	1	-	-
13. Kajeung	1	-	-	-	-	1
14. Geudong	-	-	-	-	-	-
15. Tungkop	-	-	-	-	1	1
16. Sarah Perlak	-	-	-	-	-	-
17. Lancong	-	-	-	-	-	-
18. Tutut	-	1	-	-	-	1
Jumlah	1	2	-	1	2	5

Sumber : Pukesmas Kecamatan Sungai Mas 2012

Tabel 4.4
Jumlah Tenaga Kesehatan yang Tinggal di Desa
Dalam Kecamatan Sungai Mas Tahun 2011

Nama Desa	Tenaga Kesehatan				Jumlah
	Dokter	Bidan	Mantri Kesehatan	Dukun Bersalin	
(1)	(2)	(3)	(4)	(5)	(6)
01. Tuwi Saya	-	1	-	-	1
02. Lueng Baro	-	-	-	1	1
03. Sipot	-	-	-	1	1
04. Gaseu	-	1	-	2	3
05. Leubok Beutong	-	-	-	-	-
06. Pungkie	-	-	-	2	2
07. Gunong Buloh	-	-	-	-	-
08. Ramitie	-	1	-	1	2
09. Gleung	-	-	-	2	2
10. Tanah Miran	-	1	1	1	3
11. Drien Sibak	-	-	-	-	-
12. Sakuy	-	-	-	-	-
13. Kajeung	1	-	4	3	8
14. Geudong	-	1	-	1	2
15. Tungkop	-	1	-	1	2
16. Sarah Perlak	-	-	-	1	1
17. Lancong	-	1	-	1	2
18. Tutut	-	-	1	1	2
Jumlah	1	7	6	18	32

Sumber : Pukesmas Kecamatan Sungai Mas 2012

Tabel 4.5
Jumlah Masjid dan Meunasah/Surau menurut Desa
Dalam Kecamatan Sungai Mas Tahun 2011

Nama Desa	Mesjid	Meunasah/ Surau	Jumlah
(1)	(2)	(3)	(4)
01. Tuwi Saya	-	1	1
02. Lueng Baro	-	1	1
03. Sipot	1	1	2
04. Gaseu	1	1	2
05. Leubok Beutong	-	1	1
06. Pungkie	1	1	2
07. Gunong Buloh	-	1	1
08. Ramitie	-	1	1
09. Gleung	1	1	2
10. Tanoh Miran	1	-	1
11. Drien Sibak	-	1	1
12. Sakuy	-	1	1
13. Kajeung	1	1	2
14. Geudong	1	1	2
15. Tungkop	1	2	3
16. Sarah Perlak	-	1	1
17. Lancong	1	1	2
18. Tutut	1	1	2
Jumlah	10	18	28

Sumber : BPS Aceh Barat; Pendataan Mei 2012

Tabel 4.6
Keberadaan Perkumpulan Kegiatan Olah Raga menurut Desa
Dalam Kecamatan Sungai Mas Tahun 2011

Nama Desa	Perkumpulan Olah Raga				
	Sepak Bola	Bola Volley	Bulu Tangkis	Bela Diri	Tenis Lapangan
(1)	(2)	(3)	(4)	(5)	(6)
01. Tuwi Saya	-	-	-	-	-
02. Lueng Baro	-	√	-	-	-
03. Sipot	-	√	-	-	-
04. Gaseu	√	√	-	-	-
05. Leubok Beutong	-	√	-	-	-
06. Pungkie	-	√	-	-	-
07. Gunong Buloh	-	√	-	-	-
08. Ramitie	-	√	-	-	-
09. Gleung	√	√	-	-	-
10. Tanoh Mirah	√	√	-	-	-
11. Drien Sibak	-	-	-	-	-
12. Sakuy	-	√	-	-	-
13. Kajeung	√	√	-	-	-
14. Geudong	-	√	-	-	-
15. Tungkop	√	√	-	-	-
16. Sarah Perlak	-	√	-	-	-
17. Lancong	-	√	-	-	-
18. Tutut	√	√	-	-	-
Jumlah	14	10	-	-	-

Sumber : BPS Aceh Barat; Pendataan Mei 2012

Tabel 4.7
Keberadaan Lapangan Olah Raga menurut Desa
Dalam Kecamatan Sungai Mas Tahun 2011

Nama Desa	Lapangan Olah Raga				
	Sepak Bola	Bola Volley	Bulu Tangkis	Bola Basket	Tenis Lapangan
(1)	(2)	(3)	(4)	(5)	(6)
01. Tuwi Saya	-	-	-	-	-
02. Lueng Baro	-	-	-	-	-
03. Sipot	√	-	-	-	-
04. Gaseu	√	√	-	-	-
05. Leubok Beutong	-	-	-	-	-
06. Pungkie	√	-	-	-	-
07. Gunong Buloh	-	-	-	-	-
08. Ramitie	-	-	-	-	-
09. Gleung	√	√	-	-	-
10. Tanah Mirah	√	-	-	-	-
11. Drien Sibak	-	√	-	-	-
12. Sakuy	-	√	-	-	-
13. Kajeung	√	√	-	-	-
14. Geudong	√	-	-	-	-
15. Tungkop	√	√	-	-	-
16. Sarah Perlak	√	√	-	-	-
17. Lancong	√	√	-	-	-
18. Tutut	√	√	-	-	-
Jumlah	11	9	-	-	-

Sumber : BPS Aceh Barat; Pendataan Mei 2012

Tabel 4.8
 Sumber Air Minum Sebagian Besar Rumah Tangga
 Dalam Kecamatan Sungai Mas Tahun 2011

Nama Desa	Sumber Air Minum			
	PAM	Sumur	Sungai	Air Hujan
(1)	(2)	(3)	(4)	(5)
01. Tuwi Saya	-	-	√	-
02. Lueng Baro	-	-	√	-
03. Sipot	-	-	√	-
04. Gaseu	-	√	-	-
05. Leubok Beutong	-	√	-	-
06. Pungkie	-	√	-	-
07. Gunong Buloh	-	-	√	-
08. Ramitie	-	√	-	-
09. Gleung	-	√	-	-
10. Tanoh Mirah	-	-	√	-
11. Drien Sibak	-	-	√	-
12. Sakuy	-	-	√	-
13. Kajeung	-	√	-	-
14. Geudong	-	√	-	-
15. Tungkop	-	-	√	-
16. Sarah Perlak	-	√	-	-
17. Lancong	-	-	√	-
18. Tutut	-	√	-	-
Jumlah	-	9	9	-

Sumber : BPS Aceh Barat; Pendataan Mei 2012



BAB V PERTANIAN

Tabel 5.1
Luas Tanam, Panen, Produksi dan Rata-Rata Produksi Tanaman Padi
dan Palawija Dalam Kecamatan Sungai Mas Tahun 2011

Jenis Tanaman	Luas (Hektar)		Produksi (Ton)	Rata-rata Produksi/ (Ton/Hektar)
	Tanam	Panen		
(1)	(2)	(3)	(4)	(5)
1. Padi Sawah	837	90	382,50	4,25
2. Padi Ladang	380	-	-	-
3. Jagung	16	8	16,32	2,04
4. Kedele	1	1	1,01	1,01
5. Kacang Tanah	76	21	28,05	1,34
6. Kacang Hijau	-	-	-	-
7. Ubi Kayu	5	-	-	-
8. Ubi Jalar	7	5	67,55	13,51

Sumber : Dinas Pertanian dan Peternakan Kabupaten Aceh Barat

Tabel 5.2
Luas Tanam, Panen, Produksi dan Rata-Rata Produksi Tanaman Sayuran
Dalam Kecamatan Sungai Mas Tahun 2011

Jenis Tanaman	Luas (Hektar)		Produksi (Kuintal)	Rata-rata Produksi/ (Kuintal/Hektar)
	Tanam	Panen		
(1)	(2)	(3)	(4)	(5)
1. Kacang Panjang	8	2	10,80	5,40
2. Cabe	7	2	6,20	3,10
3. Cabe Rawit	14	7	14	2,00
4. Terung	2	2	11	5,50
5. Tomat	-	-	-	-
6. Ketimun	9	7	39,41	5,63
7. Kangkung	5	4	22,70	5,68
8. Bayam	7	5	4,70	0,94
9. Sawi	-	-	-	-

Sumber : Dinas Pertanian dan Peternakan Kabupaten Aceh Barat

Tabel 5.3
Luas Tanam, Panen, Produksi dan Rata-Rata Produksi Tanaman Buah-Buahan
Dalam Kecamatan Sungai Mas Tahun 2011

Jenis Tanaman	Luas (Hektar)		Produksi (Kuintal)	Rata-rata Produksi/ (Kuintal/Pohon)
	Tanam	Panen		
(1)	(2)	(3)	(4)	(5)
1. Mangga	882	80	69,04	0,86
2. Salak	-	-	-	-
3. Rambutan	8 345	9 645	7 263,00	0,75
4. Jeruk Manis	913	150	83	0,55
5. Langsat	919	739	480,35	0,65
6. Sawo	200	270	70,00	0,26
7. Durian	8 630	8 630	15 103	1,75
8. Jambu Biji	87	57	10,26	0,18
9. Nangka	55	37	34,00	0,92
10. Pisang	300	324	62,00	0,19
11. Pepaya	1 100	135	41,85	0,31
12. Semangka	2	1	15,18	15,18
13. Manggis	-	-	-	-
14. Jambu Air	30	45	2,40	0,05

Sumber : Dinas Pertanian dan Peternakan Kabupaten Aceh Barat

Tabel 5.4
 Jumlah Populasi Ternak menurut Jenis Ternak
 Dalam Kecamatan Sungai Mas
 Tahun 2010 - 2011

Jenis Ternak	Populasi Ternak (Ekor)		Perubahan (%)
	Tahun 2010	Tahun 2011	
(1)	(2)	(3)	(4)
1. Sapi	51	59	15.7
2. Kerbau	1.452	1.553	7.0
3. Kambing	1.593	1.751	9.9
4. Domba	13	14	7.7
5. Ayam Buras	2.810	2.902	3.3
6. Ayam Ras	95	-	-
7. Itik	1.243	1.933	55.5

Sumber : Dinas Pertanian dan Peternakan Kabupaten Aceh Barat

Tabel 5.5
 Jumlah Pemotongan Ternak menurut Jenis Ternak
 Dalam Kecamatan Sungai Mas
 Tahun 2010 - 2011

Jenis Ternak	Pemotongan Ternak (Ekor)	
	Tahun 2010	Tahun 2011
(1)	(2)	(3)
1. Sapi	36	23
2. Kerbau	97	5358
3. Kambing	38	397
4. Domba	10	41
5. Ayam Buras	*)	3854
6. Ayam Ras	*)	62
7. Itik	*)	2524

Catatan : *) Data tidak tersedia

Sumber : Dinas Pertanian dan Peternakan Kabupaten Aceh Barat

Tabel 5.6
 Produksi Budidaya Perikanan Dalam Kecamatan Sungai Mas
 Tahun 2010 - 2011

Jenis Budidaya	Produksi (Ton)		Perubahan (%)
	Tahun 2010	Tahun 2011	
(1)	(2)	(3)	(4)
1. Kolam/Air Tawar	2,43	2,72	11,9
a. Ikan Mas	0,99	1,07	8,1
b. Mujair	-		
c. Ikan Nila	0,90	1,03	14,4
d. Ikan Lele	0,46	0,52	13,0
e. Ikan Lainnya	0,08	0,10	25,0
2. Perairan Umum	9,40	9,40	0,0
Jumlah (1+2)	11,83	12,12	2,5


Sumber : Dinas Kelautan dan Perikanan Kabupaten Aceh Barat

Tabel 5.7
Luas Areal dan Produksi Tanaman Perkebunan Rakyat
Dalam Kecamatan Sungai Mas Tahun 2011

Jenis Tanaman	Luas Areal (Hektar)	Produksi (Ton)
(1)	(2)	(3)
1. Karet	1 245,11	359,38
2. Kelapa Sawit	176,00	1 961,20
3. Kelapa Hibrida*)	-	-
4. Kelapa Dalam	42,00	20,28
5. Kopi	52,00	12,80
6. Kakao	47,50	27,42
7. Cengkeh*)	-	-
8. Pala	3,20	0,75
9. Kemiri*)	-	-
10. Lada	-	-
11. Sagu*)	-	-
12. Aren*)	-	-
13. Kunyit*)	-	-
14. Jahe*)	-	-
15. Tebu*)	-	-
16. Nilam*)	-	-
17. Pinang	23,50	11,50
18. Kapuk/Randu	7,15	1,40

Catatan : *) Data tidak dikumpulkan

Sumber : Dinas Kehutanan dan Perkebunan Kabupaten Aceh Barat



<http://acehbaratkab.bps.go.id>

BAB VI PERHUBUNGAN DAN KOMUNIKASI

Tabel 6.1
 Jenis Permukaan Jalan Utama Antar Desa
 Dalam Kecamatan Sungai Mas Tahun 2011

Nama Desa	Aspal	Diperkeras (Kerikil, batu)	Tanah	Dapat dilalui kendaraan roda 4
(1)	(2)	(3)	(4)	(5)
01. Tuwi Saya	√			√
02. Lueng Baro		√	*)	
03. Sipot		√	*)	
04. Gaseu		√		
05. Leubok Beutong		√		
06. Pungkie		√	*)	
07. Gunung Buloh		√		
08. Ramitie		√		
09. Gleung		√		
10. Tanoh Mirah		√		√
11. Drien Sibak		√		√
12. Sakuy	√			√
13. Kajeung	√			√
14. Geudong	√			√
15. Tungkop	√			√
16. Sarah Perlak	√			√
17. Lancong	√			√
18. Tutut	√			√
Jumlah	8	10		10

Catatan : *) Jalan utama antar desa melalui sungai
 Sumber : BPS; Pendataan Juni 2012

Tabel 6.2
 Jenis Penerangan Jalan Utama Antar Desa
 Dalam Kecamatan Sungai Mas Tahun 2011

Nama Desa	Listrik Diusahakan Pemerintah	Listrik Non Pemerintah	Tidak Ada Penerangan
(1)	(2)	(3)	(4)
01. Tuwi Saya	√	-	-
02. Lueng Baro	√	-	-
03. Sipot	√	-	-
04. Gaseu	√	-	-
05. Leubok Beutong	√	-	-
06. Pungkie	√	-	-
07. Gunong Buloh	√	-	-
08. Ramitie	√	-	-
09. Gleung	√	-	-
10. Tanoh Mirah	√	-	-
11. Drien Sibak	√	-	-
12. Sakuy	√	-	-
13. Kajeung	√	-	-
14. Geudong	√	-	-
15. Tungkop	√	-	-
16. Sarah Perlak	√	-	-
17. Lancong	√	-	-
18. Tutut	√	-	-
Jumlah	18	-	-

Sumber : BPS; Pendataan Juni 2012

Tabel 6.3
Keberadaan Sinyal Telepon Genggam/*Handphone* Menurut Desa
Dalam Kecamatan Sungai Mas Tahun 2011

Nama Desa	Ada Kuat	Ada Lemah	Tidak Ada Sinyal
(1)	(2)	(3)	(4)
01. Tuwi Saya		√	
02. Lueng Baro		√	
03. Sipot		√	
04. Gaseu		√	
05. Leubok Beutong		√	
06. Pungkie		√	
07. Gunung Buloh		√	
08. Ramitie		√	
09. Gleung		√	
10. Tanoh Mirah		√	
11. Drien Sibak		√	
12. Sakuy		√	
13. Kajeung	√		
14. Geudong	√		
15. Tungkop	√		
16. Sarah Perlak	√		
17. Lancong	√		
18. Tutut	√		
Jumlah	6	12	-

Sumber : BPS; Pendataan Juni 2012

Tabel 6.4
Keberadaan Sarana Komunikasi Menurut Desa
Dalam Kecamatan Sungai Mas Tahun 2011

Nama Desa	Kantor Pos	Wartel/ Kiospon	Warung Internet (Warnet)
(1)	(2)	(3)	(4)
01. Tuwi Saya	-	-	-
02. Lueng Baro	-	-	-
03. Sipot	-	-	-
04. Gaseu	-	-	-
05. Leubok Beutong	-	-	-
06. Pungkie	-	-	-
07. Gunong Buloh	-	-	-
08. Ramitie	-	-	-
09. Gleung	-	-	-
10. Tanoh Mirah	-	-	-
11. Drien Sibak	-	-	-
12. Sakuy	-	-	-
13. Kajeung	-	-	-
14. Geudong	-	-	-
15. Tungkop	-	-	-
16. Sarah Perlak	-	-	-
17. Lancong	-	-	-
18. Tutut	-	-	-
Jumlah	-	-	-

Sumber : BPS; Pendataan Juni 2012

Tabel 6.5
Program TV yang Dapat Diterima Menurut Desa
Dalam Kecamatan Sungai Mas Tahun 2010

Nama Desa	TVRI	TV Swasta Nasional	TV Lokal
(1)	(2)	(3)	(4)
01. Tuwi Saya	-	-	-
02. Lueng Baro	-	-	-
03. Sipot	-	-	-
04. Gaseu	-	-	-
05. Leubok Beutong	-	-	-
06. Pungkie	-	-	-
07. Gunong Buloh	-	-	-
08. Ramitie	-	-	-
09. Gleung	-	-	-
10. Tanoh Mirah	-	-	-
11. Drien Sibak	-	-	-
12. Sakuy	-	-	-
13. Kajeung	-	-	-
14. Geudong	-	-	-
15. Tungkop	-	-	-
16. Sarah Perlak	-	-	-
17. Lancong	-	-	-
18. Tutut	-	-	-
Jumlah	-	-	-

Sumber : BPS; Pendataan Juni 2012

BAB VII PERDAGANGAN DAN INDUSTRI



Tabel 7.1
Jumlah Sarana Perekonomian Rakyat menurut Jenis
Dalam Kecamatan Sungai Mas Tahun 2011

Nama Desa	Pasar Rakyat	Banyaknya	
		Toko/Kios Kelontong	Warung Makan/Minum
(1)	(2)	(3)	(4)
01. Tuwi Saya	-	1	-
02. Lueng Baro	-	1	-
03. Sipot	-	2	-
04. Gaseu	-	4	-
05. Leubok Beutong	-	3	-
06. Pungkie	-	3	-
07. Gunong Buloh	-	1	-
08. Ramitie	-	1	-
09. Gleung	-	7	1
10. Tanah Miran	-	5	1
11. Drien Sibak	-	2	2
12. Sakuy	-	2	2
13. Kajeung	1	9	5
14. Geudong	-	7	1
15. Tungkop	-	11	2
16. Sarah Perlak	-	7	2
17. Lancong	-	6	2
18. Tutut	1	9	4
Jumlah	2	81	22

Sumber : BPS Aceh Barat; Pendataan Juni 2012

Tabel 7.2
 Jumlah Koperasi Jasa menurut Jenis Koperasi
 Dalam Kecamatan Sungai Mas
 Tahun 2010 - 2011

Jenis Industri	Jumlah Koperasi (Unit)	
	Tahun 2010	Tahun 2011
(1)	(2)	(3)
1. Koperasi Hutan Rakyat	3	3
2. Koperasi Pegawai Negeri	1	1
3. Koperasi Perkebunan	-	-
4. Koperasi Pertanian	-	-
5. Koperasi Pondok Pesantren	-	-
6. Koperasi Serba Usaha	1	3
7. Koperasi Unit Desa	1	1
8. Lainnya	1	2
Jumlah	6	10

Sumber : Dinas Perdagangan, Perindustrian dan Koperasi Kab. Aceh Barat

Tabel 7.3
 Jumlah Industri Tradisional menurut Jenis Industri
 Dalam Kecamatan Sungai Mas
 Tahun 2010 - 2011

Jenis Industri	Jumlah Industri (Unit)	
	Tahun 2010	Tahun 2011
(1)	(2)	(2)
1. Pandai Besi	2	3
2. Penggaraman	-	-
3. Anyaman Tikar	-	-
4. Anyaman Rotan	-	-
5. Tukang Kaleng	-	-
6. Sapi Ijuk/Lidi	-	-
7. Pembuatan Kopiah/Tudung	-	-
8. Tukang Jahit/Bordir	3	3
9. Sulaman Benang Emas	1	1
10. Tenun Ikat/Adat	-	-
Jumlah	6	7

Sumber : Dinas Perdagangan, Perindustrian dan Koperasi Kab. Aceh Barat

Tabel 7.4
 Jumlah Industri Makanan menurut Jenis Industri
 Dalam Kecamatan Sungai Mas
 Tahun 2010 - 2011

Jenis Industri	Jumlah Industri (Unit)	
	Tahun 2010	Tahun 2011
(1)	(2)	(3)
1. Limon/Sirop	-	-
2. Bubuk Kopi	1	1
3. Tempe	-	-
4. Tahu	-	-
5. Kerupuk	-	-
6. Roti/Mie	-	-
7. Minyak Goreng	-	-
8. Tebu	-	-
9. Makanan lainnya	-	-
Jumlah	1	1

Sumber : Dinas Perdagangan, Perindustrian dan Koperasi Kab. Aceh Barat

Tabel 7.5
 Jumlah Industri Jasa menurut Jenis Industri
 Dalam Kecamatan Sungai Mas
 Tahun 2010 - 2011

Jenis Industri	Jumlah Industri (Unit)	
	Tahun 2010	Tahun 2011
(1)	(2)	(3)
1. Reparasi Sepeda	1	2
2. Reparasi Sepeda Motor	7	7
3. Reparasi Mobil	1	1
4. Tambal Ban	2	2
5. Galangan Kapal	-	-
6. Reparasi Alat Elektronik	-	-
7. Tukang Las	-	1
8. Tukang Mas	-	-
9. Reparasi Jam	-	-
10. Tukang Foto	1	1
11. Foto Copy	1	1
12. Percetakan/Stempel/Sablon	-	-
13. Reparasi Jok Mobil	-	-
Jumlah	13	15

Sumber : Dinas Perdagangan, Perindustrian dan Koperasi Kab. Aceh Barat

Tabel 7.6
 Jumlah Industri Bahan Bangunan/Konstruksi menurut Jenis Industri
 Dalam Kecamatan Sungai Mas Tahun 2010 - 2011

Jenis Industri	Jumlah Industri (Unit)	
	Tahun 2010	Tahun 2011
(1)	(2)	(3)
1. Batu Bata	-	-
2. Batako	-	-
3. Perabot/Kusen/Mobiler	3	3
4. Bahan Bangunan dari Besi/Kaca	-	-
Jumlah	3	3

Sumber : Dinas Perdagangan, Perindustrian dan Koperasi Kab. Aceh Barat

Data Mencerdaskan Bangsa

<http://acehbaratkab.bps.go.id>



BADAN PUSAT STATISTIK KABUPATEN ACEH BARAT

JL. SISINGAMANGARAJA NO. 2 MEULABOH

TELP (0655) 7009023

E-mail : bps1107@bps.go.id

Homepage : <http://acehbaratkab.bps.go.id>