

Kecamatan

WONOTUNGGAL DALAM ANGKA 2017



<http://batangkab.bps.go.id>

Kecamatan

WONOTUNGGAL DALAM ANGKA

2017



KECAMATAN WONOTUNGGAL
Dalam Angka
2017

ISBN: 978-602-6375-26-1
Nomor Publikasi: 33250.1704
Katalog: 1102001.3325010

Ukuran Buku: 14,8 cm x 21 cm
Jumlah Halaman: xi + 100 halaman

Naskah:
Badan Pusat Statistik Kabupaten Batang

Gambar Kover oleh:
Badan Pusat Statistik Kabupaten Batang

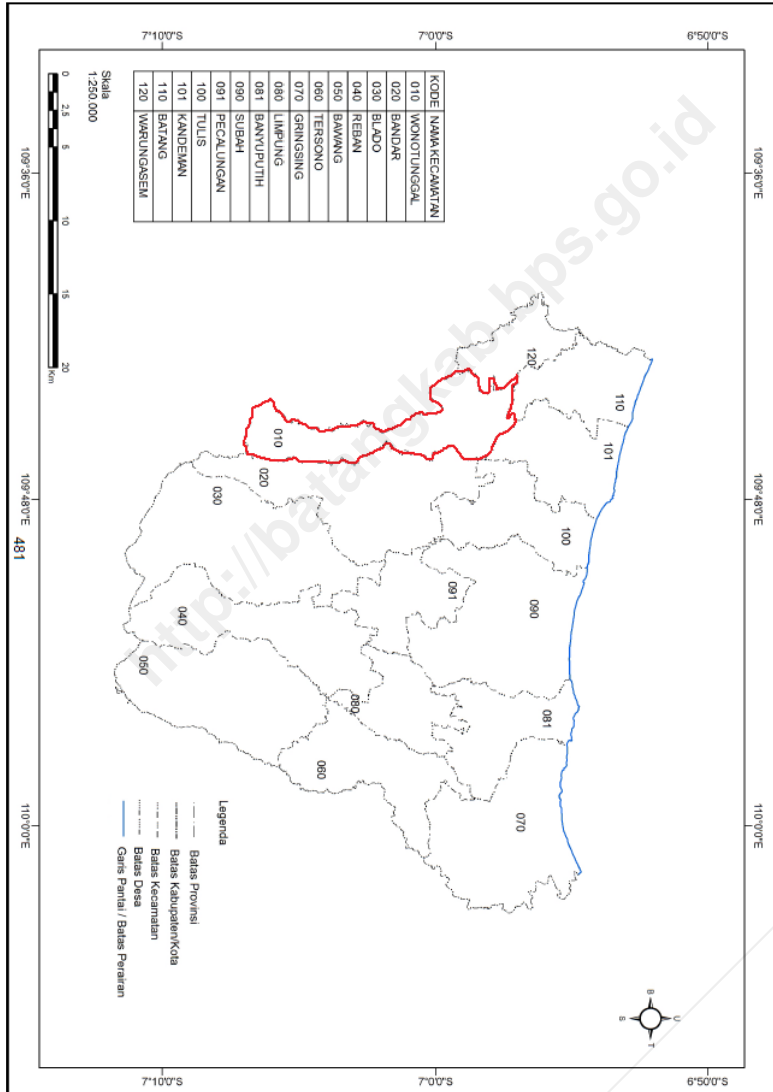
Ilustrasi Kover:
Keadaan geografis, pemerintahan, penduduk, sosial dan ekonomi

Diterbitkan oleh:
© BPS Kabupaten Batang

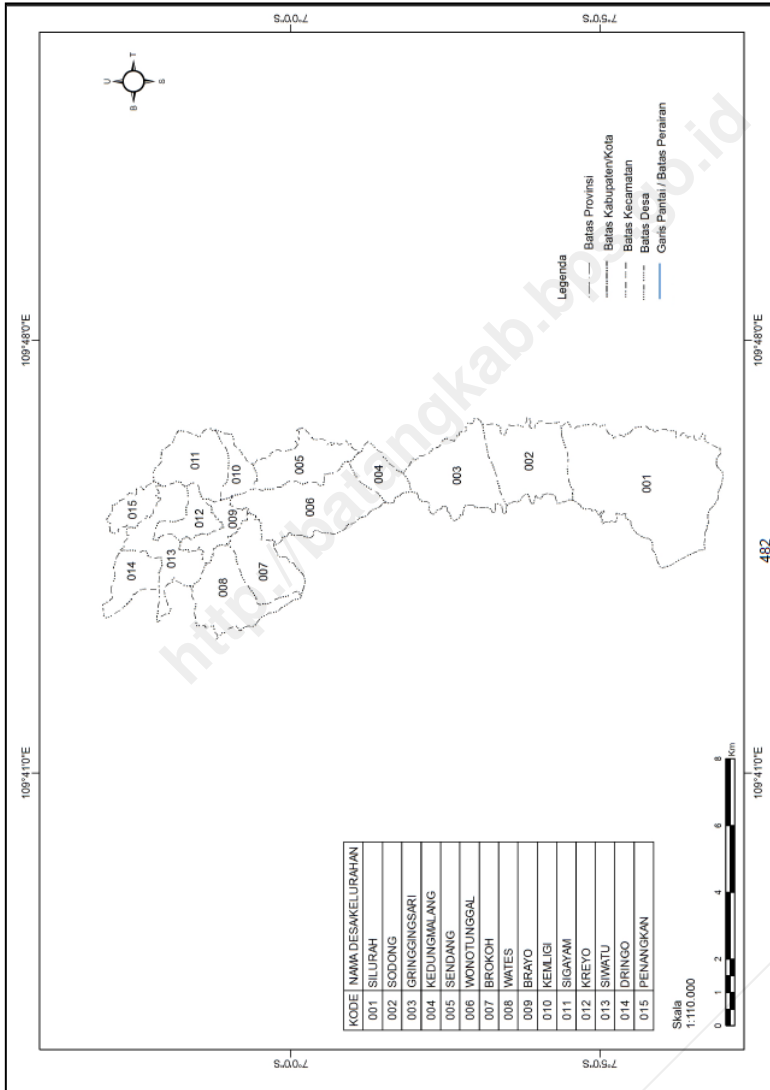
Dicetak oleh:
CV. Biru Offset

Dilarang mengumumkan, mendistribusikan, mengomunikasikan, dan/atau menggandakan sebagian atau seluruh isi buku ini untuk tujuan komersial tanpa izin tertulis dari Badan Pusat Statistik.

PETA WILAYAH KABUPATEN BATANG



PETA WILAYAH KECAMATAN WONOTUNGGAL





SAMBUTAN
KEPALA BPS KABUPATEN BATANG

Assalamu' alaikum wr. wb

Puji syukur kita panjatkan kepada Tuhan Yang Maha Esa yang telah melimpahkan rahmat-Nya kepada kita semua, sehingga penyusunan publikasi "Kecamatan Wonotunggal Dalam Angka 2017" dapat diselesaikan secara tepat waktu.

Publikasi ini disusun untuk menghimpun data potensi daerah di wilayah Kecamatan Wonotunggal dari berbagai sektor yang dapat digunakan untuk membantu menyusun perencanaan dan mengevaluasi pembangunan yang telah dilaksanakan.

Kami ucapkan terima kasih kepada Koordinator Statistik Kecamatan WONOTUNGGAL dan semua pihak yang telah turut serta membantu dalam proses penyusunan publikasi "Kecamatan Wonotunggal Dalam Angka 2017", semoga publikasi ini dapat bermanfaat bagi semua pihak.

Wassalamu' alaikum wr. wb.

Kepala Badan Pusat Statistik
Kabupaten Batang

FENNY SUSANTO, S.Si

KATA PENGANTAR

Assalamu' alaikum wr. wb

"Kecamatan Wonotunggal Dalam Angka 2017" merupakan publikasi tahunan sebagai kelanjutan publikasi sebelumnya yang menyajikan data statistik secara series. Publikasi ini memuat gambaran mengenai keadaan geografis, pemerintahan, penduduk, sosial dan ekonomi Kecamatan Wonotunggal pada tahun 2016.

Penghargaan dan ucapan terima kasih yang sebesar-besarnya kami sampaikan kepada berbagai pihak baik instansi pemerintah maupun swasta atas bantuan dan dukungan dalam penyusunan publikasi ini.

Semoga publikasi ini bermanfaat bagi pengguna data dan kami harapkan kritik serta saran yang bersifat membangun untuk penyempurnaan publikasi berikutnya.

Wassalamu' alaikum wr. wb.

Koordinator Statistik Kecamatan
Wonotunggal



TIRA PRASETIAWAN, A.Md

DAFTAR ISI

	Halaman
Peta Wilayah Kabupaten Batang	iii
Peta Wilayah Kecamatan WONOTUNGGAL	iv
Sambutan Kepala BPS Kabupaten Batang	v
Kata Pengantar	vi
Daftar Isi	vii
Daftar Tabel	viii
Daftar Gambar	x
Penjelasan Umum	xi

DAFTAR TABEL

	Halaman
BAB I. KEADAAN GEOGRAFI	
1.1. Letak Geografis Kecamatan WONOTUNGGAL	4
1.2. Jarak dari Ibukota Kecamatan WONOTUNGGAL ke Kantor Desa	5
1.3. Letak Titik Koordinat Kantor Desa dan Kantor Kecamatan di Kecamatan XXXX Luas Wilayah Menurut Jenis Tanah	6
1.4. Batas Wilayah Desa di Kecamatan WONOTUNGGAL	7
1.5. Luas Wilayah Menurut Jenis Tanah di Kecamatan WONOTUNGGAL, 2016	8
1.6. Luas Tanah Sawah Menurut Jenis Pengairan di Kecamatan WONOTUNGGAL, 2016	9
1.7. Luas Tanah Kering Menurut Penggunaannya di Kecamatan WONOTUNGGAL, 2016	10
1.8. Banyaknya Curah Hujan dan Hari Hujan di Kecamatan WONOTUNGGAL, 2016	11
BAB II. PEMERINTAHAN	
2.1. Klasifikasi Desa Menurut Status Pemerintahan di Kecamatan WONOTUNGGAL, 2016	16
2.2. Klasifikasi Desa Menurut Tingkat Perkembangan Desa di Kecamatan WONOTUNGGAL, 2016	17
2.3. Nama Dusun, Jumlah RW dan RT di Kecamatan WONOTUNGGAL, 2016	18
2.4. Jumlah Perangkat Desa Menurut Jenisnya di Kecamatan WONOTUNGGAL, 2016	19
2.5. Luas Tanah Bengkok Perangkat Desa Menurut Jenis Tanah di Kecamatan WONOTUNGGAL, 2016 (Hektar)	21
2.6. Luas Tanah Kas Desa Menurut Jenis Tanah di Kecamatan WONOTUNGGAL, 2016 (Hektar)	22
2.7. Jumlah Tempat Pemungutan Suara (TPS), Jumlah Pemilih dan Pengguna Hak Pilih pada Pemilu 2014 di Kecamatan WONOTUNGGAL	23
BAB III. PENDUDUK DAN KETENAGAKERJAAN	
3.1. Jumlah Penduduk Menurut Jenis Kelamin dan Sex Rasio di Kecamatan XXXX, 2016	28
3.2. Jumlah Penduduk Menurut Kelompok Umur dan Jenis Kelamin di Kecamatan WONOTUNGGAL, 2016	29
3.3. Jumlah Penduduk Menurut Kelompok Umur dan Desa di Kecamatan WONOTUNGGAL, 2016	30
3.4. Jumlah Penduduk Menurut Status Kewarganegaraan di Kecamatan WONOTUNGGAL, 2016	33
3.5. Kepadatan Penduduk per Hektar dan Kilometer Persegi di Kecamatan WONOTUNGGAL, 2016	34

3.6.	Jumlah Penduduk Lahir dan Mati Menurut Jenis Kelamin di Kecamatan WONOTUNGGAL, 2016	35
3.7.	Jumlah Penduduk Datang dan Pindah Menurut Jenis Kelamin di Kecamatan WONOTUNGGAL, 2016	36
BAB IV. SOSIAL		
4.1.	Banyaknya Sekolah Taman Kanak-kanak dan Raudhatul Athfal di Kecamatan WONOTUNGGAL Tahun Pelajaran 2016/2017	41
4.2.	Banyaknya Sekolah Dasar dan Madrasah Ibtidaiyah di Kecamatan WONOTUNGGAL Tahun Pelajaran 2016/2017	42
4.3.	Banyaknya Sekolah Menengah Pertama dan Madrasah Tsanawiyah di Kecamatan WONOTUNGGAL Tahun Pelajaran 2016/2017	43
4.4.	Banyaknya Sekolah Menengah Atas, Kejuruan dan Madrasah Aliyah di Kecamatan WONOTUNGGAL Tahun Pelajaran 2016/2017	44
4.5.	Banyaknya Murid Taman Kanak-kanak dan Raudhatul Athfal di Kecamatan WONOTUNGGAL Tahun Pelajaran 2016/2017	45
4.6.	Banyaknya Murid Sekolah Dasar dan Madrasah Ibtidaiyah di Kecamatan WONOTUNGGAL Tahun Pelajaran 2016/2017	46
4.7.	Banyaknya Murid Sekolah Menengah Pertama dan Madrasah Tsanawiyah di Kecamatan WONOTUNGGAL Tahun Pelajaran 2016/2017	47
4.8.	Banyaknya Murid Sekolah Menengah Atas, Kejuruan dan Madrasah Aliyah di Kecamatan WONOTUNGGAL Tahun Pelajaran 2016/2017 .	48
4.9.	Banyaknya Guru Taman Kanak-kanak dan Raudhatul Athfal di Kecamatan WONOTUNGGAL Tahun Pelajaran 2016/2017	49
4.10.	Banyaknya Guru Sekolah Dasar dan Madrasah Ibtidaiyah di Kecamatan WONOTUNGGAL Tahun Pelajaran 2016/2017	50
4.11.	Banyaknya Guru Sekolah Menengah Pertama dan Madrasah Tsanawiyah di Kecamatan WONOTUNGGAL Tahun Pelajaran 2016/2017	51
4.12.	Banyaknya Guru Sekolah Menengah Atas, Kejuruan dan Madrasah Aliyah di Kecamatan WONOTUNGGAL Tahun Pelajaran 2016/2017 .	52
4.13.	Jumlah Penduduk Menurut Agama di Kecamatan WONOTUNGGAL, 2016	53
4.14.	Jumlah Tempat Ibadah di Kecamatan WONOTUNGGAL, 2016	54
4.15.	Jumlah Nikah, Talak, Cerai dan Rujuk di Kecamatan WONOTUNGGAL, 2016	55
4.16.	Banyaknya Nikah Menurut Bulan di Kecamatan WONOTUNGGAL, 2016	56
4.17.	Jumlah Jemaah Haji Menurut Jenis Kelamin di Kecamatan Wonotunggal, 2016	57
4.18.	Jumlah Jemaah Haji Menurut Jenis Pekerjaan di Kecamatan Wonotunggal, 2016	58
4.19.	Jumlah Jemaah Haji Menurut Tingkat Pendidikan di Kecamatan Wonotunggal, 2016	60
4.20.	Banyaknya Posyandu Menurut Strata di Kecamatan WONOTUNGGAL, 2016	62

4.21.	Banyaknya Upaya Kesehatan Bersumberdaya masyarakat (UKBM) di Kecamatan WONOTUNGGAL, 2016	63
4.22.	Jumlah Bidan Desa di Kecamatan WONOTUNGGAL, 2016	64
4.23.	Hasil Imunisasi Menurut Desa di Kecamatan WONOTUNGGAL, 2016	65
4.24.	Jumlah Tenaga Medis dan Tenaga Keperawatan Menurut Fasilitas Kesehatan Puskesmas, 2016	67
4.25.	Jumlah Pengunjung Rawat Jalan Puskesmas Kecamatan WONOTUNGGAL Menurut Bulan, 2016	68
4.26.	Jumlah Pengunjung Rawat Inap Puskesmas Kecamatan WONOTUNGGAL Menurut Bulan, 2016	69
4.27.	Jumlah Penderita Cacat di Kecamatan WONOTUNGGAL, 2016	70
4.28.	Banyaknya Akseptor Baru Keluarga Berencana Menurut Kontrasepsi di Kecamatan WONOTUNGGAL, 2016	72
4.30.	Banyaknya Akseptor Lestari Keluarga Berencana Menurut Kontrasepsi di Kecamatan WONOTUNGGAL, 2016	74
4.31.	Perkembangan Tahapan Keluarga Sejahtera di Kecamatan WONOTUNGGAL, 2016	75
4.32.	Sarana Olahraga Menurut Jenisnya di Kecamatan WONOTUNGGAL, 2016	77
BAB V. PERTANIAN		
5.1.	Luas Tanam Padi di Kecamatan WONOTUNGGAL, 2016	82
5.2.	Luas Tanam Jagung di Kecamatan WONOTUNGGAL, 2016	83
5.3.	Luas Tanam Palawija di Kecamatan WONOTUNGGAL, 2016	84
5.4.	Luas Panen Padi di Kecamatan WONOTUNGGAL, 2016	85
5.5.	Luas Panen Jagung di Kecamatan WONOTUNGGAL, 2016	86
5.6.	Luas Panen Palawija di Kecamatan WONOTUNGGAL, 2016	87
5.7.	Jumlah Ternak di Kecamatan WONOTUNGGAL, 2016	88
5.8.	Jumlah Unggas di Kecamatan WONOTUNGGAL, 2016	89
5.9.	Banyaknya Perusahaan Penggilingan Padi dan Penggilingan Beras di Kecamatan WONOTUNGGAL, 2016	90
BAB VI. PEREKONOMIAN DAN KEUANGAN		
6.1.	Jumlah Sarana Ekonomi di Kecamatan WONOTUNGGAL, 2016	96
6.2.	Target dan Realisasi Penerimaan Pajak Bumi Bangunan (PBB) di Kecamatan WONOTUNGGAL, 2016	97
6.3.	Besarnya Anggaran Penerimaan dan Pengeluaran Keuangan Desa (APPKD) di Kecamatan WONOTUNGGAL, 2016	98
BAB VII. PERBANDINGAN ANTAR KECAMATAN		
7.1.	Perbandingan Luas Wilayah Antar Kecamatan, 2016	103
7.2.	Perbandingan Jumlah Penduduk Antar Kecamatan dan Sex Ratio, 2016	104

DAFTAR GAMBAR

	Halaman
1.1. Persentase Luas Wilayah Menurut Penggunaanya	9
3.1. Piramida Penduduk	41
3.2. Mutasi Penduduk	42
3.3. Tingkat Pendidikan Penduduk	43
4.1. Banyaknya Murid, Guru dan Fasilitas Sekolah Negeri	52
4.2. Banyaknya Murid, Guru dan Fasilitas Sekolah Swasta	56
4.3. Persentase Akseptor KB Tidak Mandiri Menurut Alat KB yang Dipakai.....	67
6.1. Persentase Bangunan Tempat Tinggal Menurut Jenis Dindingnya.....	96

PENJELASAN UMUM

Tanda-tanda, satuan-satuan, dan lain-lainnya yang digunakan dalam publikasi ini adalah sebagai berikut:

1. TANDA-TANDA

Data tidak tersedia	: ...
Tidak ada atau nol	: –
Data dapat diabaikan	: 0
Tanda decimal	: ,
Data tidak dapat ditampilkan	: NA
Angka perkiraan	: e
Angka sementara	: x
Angka sangat sementara	: xx
Angka diperbaiki	: r

2. SATUAN

barel	: 158,99 liter = 1/6,2898 m ³
hektar (ha)	: 10 000 m ²
kilometer (km)	: 1 000 meter (m)
knot	: 1,8523 km/jam
kuintal	: 100 kg
KWh	: 1 000 Watt hour
MWh	: 1 000 KWh
liter (untuk beras)	: 0,80 kg
ons	: 28,31 gram
ton	: 1 000 kg

Satuan lain: buah, dus, butir, helai/lembar, kaleng, batang, pulsa, ton kilometer (ton-km), jam, menit, persen (%).

Perbedaan angka di belakang koma disebabkan oleh pembulatan angka.



1

KEADAAN GEOGRAFI

Kecamatan dalam angka 2017

<http://batangkab.bps.go.id>

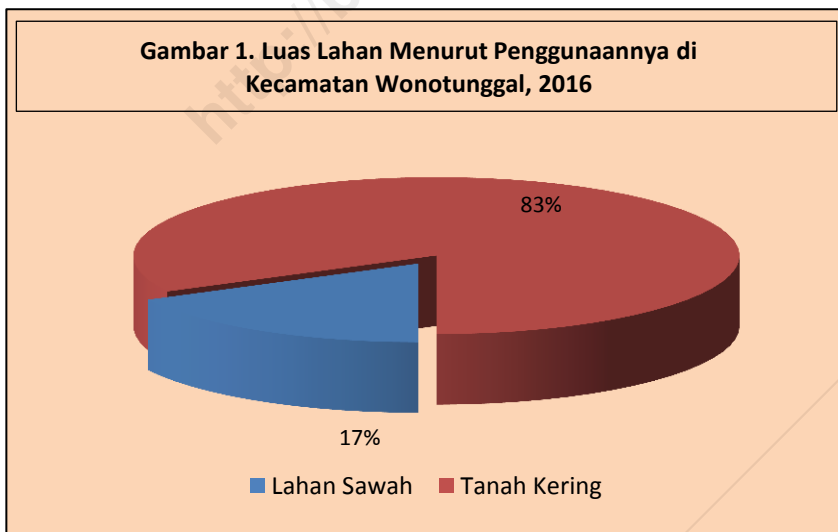
BAB I KEADAAN GEOGRAFI

Dilihat dari Peta Wilayah Kabupaten Batang, Kecamatan Wonotunggal berbatasan dengan :

- Sebelah barat : Kecamatan Warungasem
- Sebelah utara : Kecamatan Batang
- Sebelah timur : Kecamatan Tulis & Bandar
- Sebelah selatan : Kabupaten Pekalongan

Secara administratif Kecamatan Wonotunggal terdiri dari 15desa dengan letak kantor kecamatan berada di Desa Wonotunggal. Berdasarkan data luas wilayah Kecamatan Wonotunggal mempunyai luas 5.235,30 Hektar atau 5.235.30 Km². Jarak wilayah Kecamatan Wonotunggal dari Barat ke Timur 18 Km dan dari Utara ke Barat 25 Km.

Dari hasil laporan desa diperoleh data mengenai luas lahan keadaan tahun 2016 untuk Kecamatan Wonotunggal seluruhnya seluas 5.235,27 Ha yang terdiri dari lahan sawah 1.726,43 Ha dan lahan kering 3.508,84 Ha.



Tabel 1.1 Letak Geografis Kecamatan Wonotunggal

1. Batas Wilayah Kecamatan Wonotunggal

Utara	: Kecamatan Batang
Timur	: Kecamatan Tulis & Bandar
Selatan	: Kabupaten Pekalongan
Barat	: Kecamatan Warungasem

2. Jarak Wilayah Kecamatan Wonotunggal

Barat ke Timur	: 18 Km
Utara ke Selatan	: 25 Km

3. Jarak Ibukota Kecamatan Wonotunggal ke Ibukota Kabupaten Sekitarnya

Dari Wonotunggal ke Batang	: 12 Km
Dari Wonotunggal ke Kendal	: 64,2 Km
Dari Wonotunggal ke Kota Pekalongan	: 19 Km
Dari Wonotunggal ke Kab Pekalongan	: 30 Km
Dari Wonotunggal ke Kota Semarang	: 97 Km

4. Jarak Ibukota Kecamatan Wonotunggal ke Ibukota Kecamatan Sekitarnya

Dari Wonotunggal ke Batang	: 12 Km
Dari Wonotunggal ke Bandar	: 8 Km
Dari Wonotunggal ke Warungasem	: 12 Km
Dari Wonotunggal ke Blado	: 15 Km
Dari Wonotunggal ke Limpung	: 23 Km
Dari Wonotunggal ke Tulis	: 16 Km

5. Ketinggian Rata-rata Kecamatan Wonotunggal : \pm 193 Meter
Di atas Permukaan Laut

Sumber : Kantor Kecamatan

Tabel 1.2 Jarak dari Ibukota Kecamatan Wonotunggal ke Kantor Desa

Desa	Alamat (Dusun)	Jarak (km)
(1)	(2)	(3)
1. Silurah	Silurah Krajan	11,60
2. Sodong	Sodong Krajan	7,40
3. Gringgingsari	Gringgingsari	5,20
4. Kedungmalang	Kedungmalang	3,00
5. Sendang	Sendang Kidul	2,40
6. Wonotunggal	Wonotunggal	2,20
7. Brokoh	Brokoh Krajan	4,30
8. Wates	Gondorio	5,20
9. Brayu	Krandon	4,40
10. Kemligi	Kemligi	5,20
11. Sigayam	Sigayam Krajan	7,20
12. Kreyo	Wonolelo Kidul	5,00
13. Siwatu	Siwatu	6,10
14. Dringo	Dringo Krajan	8,00
15. Penangkan	Penangkan	8,40

Sumber : Podes 2014

Tabel 1.3 Letak Titik Koordinat Kantor Desa dan Kantor Kecamatan
di Kecamatan Wonotunggal

Desa	Garis Lintang dan Bujur	
	Lintang Selatan	Bujur Timur
(1)	(2)	(3)
1. Silurah	7.51580	109.46020
2. Sodong	7.34580	109.46040
3. Gringgingsari	7.23070	109.45260
4. Kedungmalang	7.01370	109.45580
5. Sendang	7.00010	109.45530
6. Wonotunggal	6.59420	109.45130
7. Brokoh	7.40950	109.44360
8. Wates	6.59050	109.44110
9. Brayo	6.59090	109.45010
10. Kemligi	6.59190	109.45530
11. Sigayam	6.58490	109.46050
12. Kreyo	6.58030	109.44580
13. Siwatu	6.57430	109.44350
14. Dringo	6.57220	109.44300
15. Penangkan	6.57280	109.45060
Kecamatan Wonotunggal	7.00660	109.45400

Sumber : Podes 2014

Tabel 1.4 Batas Wilayah Desa di Kecamatan Wonotunggal

Desa	Utara	Selatan	Barat	Timur
(1)	(2)	(3)	(4)	(5)
1. Silurah	Sodong	Kec. Bandar	Kab. Pekalongan	Kec. Bandar
2. Sodong	Gringgingsari	Silurah	Kab. Pekalongan	Kec. Bandar
3. Gringgingsari	Kedungmalang	Sodong	Kab. Pekalongan	Kec. Bandar
4. Kedungmalang	Wonotunggal	Gringgingsari	Kab. Pekalongan	Kec. Bandar
5. Sendang	Kemligi	Kedungmalang	Wonotunggal	Kec. Bandar
6. Wonotunggal	Brayo	Kedungmalang	Kab. Pekalongan	Sendang
7. Brokoh	Wates	Kab. Pekalongan	Kab. Pekalongan	Brayo
8. Wates	Kec. Warungasem	Brokoh	Kec. Warungasem	Brayo
9. Brayo	Kreyo	Wonotunggal	Wates	Sigayam
10. Kemligi	Sigayam	Sendang	Kreyo	Kec. Bandar
11. Sigayam	Kec. Kandeman	Kemligi	Kreyo	Kec. Bandar
12. Kreyo	Penangkan	Brayo	Siwatu	Sigayam
13. Siwatu	Dringo	Wates	Kec. Warungasem	Kreyo
14. Dringo	Kec. Batang	Siwatu	Kec. Warungasem	Pengangkan
15. Penangkan	Kec. Kandeman	Kreyo	Siwatu	Sigayam

Sumber : Podes 2014

Tabel 1.5 Luas Wilayah Menurut Jenis Tanah di Kecamatan Wonotunggal, 2016

Desa	Jenis Tanah (Ha)		
	Tanah Sawah	Tanah Kering	Jumlah
(1)	(2)	(3)	(4)
1. Silurah	33,00	1 095,73	1 128,73
2. Sodong	86,02	663,43	749,45
3. Gringgingsari	125,16	278,00	403,16
4. Kedungmalang	83,01	94,92	177,93
5. Sendang	167,81	101,07	268,89
6. Wonotunggal	293,59	177,67	471,27
7. Brokoh	109,18	135,42	244,61
8. Wates	86,28	269,44	355,72
9. Brayo	98,37	49,74	148,10
10. Kemligi	88,28	51,26	139,54
11. Sigayam	95,09	236,20	331,29
12. Kreyo	85,83	54,56	140,40
13. Siwatu	202,82	159,95	362,78
14. Dringo	82,92	92,81	175,73
15. Penangkan	89,06	48,63	137,69
Jumlah	1 726,43	3 508,84	5 235,27

Sumber : BP3K Kecamatan Wonotunggal

Tabel 1.6 Luas Tanah Sawah Menurut Jenis Pengairan di Kecamatan Wonotunggal, 2016

Desa	Jenis Pengairan Sawah (Ha)				Jumlah
	Teknis	1 / 2 Teknis	Sederhana	Tadah Hujan	
(1)	(2)	(3)	(4)	(5)	(6)
1. Silurah	-	30,98	-	2,00	32,98
2. Sodong	-	28,94	-	57,14	86,08
3. Gringgingsari	91,92	33,27	-	-	125,19
4. Kedungmalang	34,97	33,06	-	15,00	83,03
5. Sendang	-	127,79	-	39,99	167,78
6. Wonotunggal	161,86	131,74	-	-	293,61
7. Brokoh	-	92,33	-	16,81	109,14
8. Wates	26,98	17,96	-	41,40	86,34
9. Brayu	7,99	90,32	-	-	98,31
10. Kemligi	70,35	17,96	-	-	88,31
11. Sigayam	9,99	65,09	-	20,00	95,08
12. Kreyo	61,77	24,09	-	-	85,86
13. Siwatu	49,13	148,13	-	5,50	202,76
14. Dringo	-	82,87	-	-	82,87
15. Penangkan	83,07	6,04	-	-	89,11
Jumlah	598,04	930,56	-	1,726,43	598,04

Sumber : BP3K Kecamatan Wonotunggal

Tabel1.7 Luas Tanah Kering Menurut Penggunaannya di Kecamatan Wonotunggal, 2016

Desa	Tanah Kering (Ha)					Jumlah
	Tegal	Pekarangan	Hutan Negara	Kolam /Tambak	Lainnya	
(1)	(2)	(3)	(4)	(5)	(6)	(7)
1. Silurah	174,44	29,91	881,00	-	10,38	1,095,73
2. Sodong	231,07	69,91	353,00	0,10	9,36	663,43
3. Gringgingsari	84,45	27,68	156,48	0,12	9,27	278,00
4. Kedungmalang	37,05	42,06	-	-	15,82	94,92
5. Sendang	32,67	59,16	-	-	9,24	101,07
6. Wonotunggal	32,63	123,57	-	-	21,47	177,67
7. Brokoh	23,32	61,75	39,00	0,04	11,32	135,42
8. Wates	132,73	99,02	-	-	37,68	269,44
9. Brayo	9,01	35,46	-	0,05	5,21	49,74
10. Kemligi	8,82	29,55	-	-	12,90	51,26
11. Sigayam	65,21	98,23	58,10	0,59	14,07	236,20
12. Kreyo	16,16	24,78	-	-	13,62	54,56
13. Siwatu	27,26	123,88	-	-	8,82	159,95
14. Dringo	68,74	20,37	-	0,56	3,14	92,81
15. Penangkan	10,81	22,75	-	0,06	15,01	48,63
Jumlah	954,37	868,08	1 487,58	1,50	197,31	3 508,84

Sumber : BP3K Kecamatan Wonotunggal

Tabel 1.8 Banyaknya Curah Hujan dan Hari Hujan di Kecamatan Wonotunggal, 2016

Bulan	Curah Hujan (mm)	Hari Hujan (hari)
(1)	(2)	(3)
1 Januari	236	21
2 Februari	734	26
3 Maret	432	18
4 April	302	20
5 Mei	152	10
6 Juni	278	12
7 Juli	227	17
8 Agustus	149	10
9 September	303	21
10 Oktober	298	20
11 Nopember	242	18
12 Desember	498	26
Rata-rata	320,91	18,25

Sumber : Dinas Pangan dan Pertanian Kab. Batang

<http://batangkab.bps.go.id>



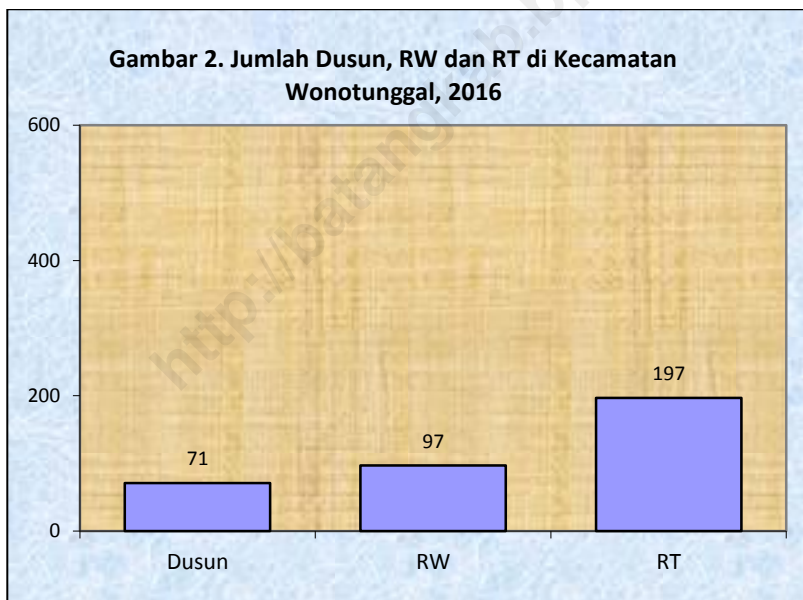
2

PEMERINTAHAN

<http://batangkab.bps.go.id>

BAB II PEMERINTAHAN

Kecamatan Wonotunggal pada tahun 2016 terbagi dalam 15 desa. Wilayah tersebut terdiri dari 71 dusun, 61 Rukun Warga (RW) dan 197 Rukun Tetangga (RT). Jumlah Rukun Tetangga (RT) terbanyak dimiliki oleh Desa Wonotunggal yaitu sebanyak 23 RT, sedangkan yang paling sedikit dimiliki oleh Desa Brayu, yaitu sebanyak 6 RT. Jumlah perangkat desa di Kecamatan Wonotunggal adalah sebanyak 197 orang. Kantor Kecamatan Wonotunggal terletak di Jalan Raya Tugu No.1 Dukuh Sumber, Desa Wonotunggal Kode pos 51253, Telepon (0285) 689005.



Tabel 2.1 Klasifikasi Desa Menurut Status Pemerintahan di Kecamatan Wonotunggal,2016

	Desa	Desa	Kelurahan
	(1)	(2)	(3)
1.	Silurah	1	-
2.	Sodong	1	-
3.	Gringgingsari	1	-
4.	Kedungmalang	1	-
5.	Sendang	1	-
6.	Wonotunggal	1	-
7.	Brokoh	1	-
8.	Wates	1	-
9.	Brayo	1	-
10.	Kemligi	1	-
11.	Sigayam	1	-
12.	Kreyo	1	-
13.	Siwatu	1	-
14.	Dringo	1	-
15.	Penangkan	1	-
	Jumlah	15	-

Sumber : Potensi Desa 2014

Tabel 2.2 Klasifikasi Desa Menurut Tingkat Perkembangan Desa
di Kecamatan Wonotunggal, 2016

Desa	Swadaya	Swakarya	Swasembada
(1)	(2)	(3)	(4)
1. Silurah	-	1	-
2. Sodong	1	1	-
3. Gringgingsari	-	1	-
4. Kedungmalang	-	1	-
5. Sendang	-	1	-
6. Wonotunggal	1	-	-
7. Brokoh	-	1	-
8. Wates	1	-	-
9. Brayo	1	-	-
10. Kemligi	-	1	-
11. Sigayam	-	1	-
12. Kreyo	-	1	-
13. Siwatu	1	-	-
14. Dringo	1	-	-
15. Penangkan	-	1	-
Jumlah	6	9	-

Sumber : Dispermades Kabupaten Batang

Tabel 2.3 Jumlah Dusun, RW dan RT di Kecamatan Wonotunggal, 2016

Desa	Dusun	RW	RT
(1)	(2)	(3)	(4)
1. Silurah	6	5	11
2. Sodong	5	2	10
3. Gringgingsari	3	5	11
4. Kedungmalang	1	3	16
5. Sendang	7	7	20
6. Wonotunggal	5	4	23
7. Brokoh	6	6	12
8. Wates	9	4	10
9. Brayoy	2	3	6
10. Kemligi	4	3	12
11. Sigayam	4	4	12
12. Kreyo	4	2	11
13. Siwatu	5	5	21
14. Dringo	5	3	12
15. Penangkan	5	5	10
Jumlah	71	61	197

Sumber : Dispermades Kabupaten Batang

Tabel 2.4 Jumlah Perangkat Desa Menurut Jenisnyadi Kecamatan Wonotunggal, 2016

Desa	Kepala Desa	Sekretariat Desa			
		Sekretaris Desa	Kaur TU dan Umum	Kaur Keuangan	Kaur Perencanaan
(1)	(2)	(3)	(4)	(5)	(6)
1. Silurah	1	1	1	1	1
2. Sodong	1	1	1	1	1
3. Gringgingsari	1	1	1	1	1
4. Kedungmalang	1	1	1	1	1
5. Sendang	1	1	1	1	1
6. Wonotunggal	1	1	1	1	1
7. Brokoh	1	1	1	1	1
8. Wates	1	1	1	1	1
9. Brayo	1	1	1	1	1
10. Kemligi	1	1	1	1	1
11. Sigayam	1	1	1	1	1
12. Kreyo	1	1	1	1	1
13. Siwatu	1	1	1	1	1
14. Dringo	1	1	1	1	1
15. Penangkan	1	1	1	1	1
Jumlah	15	15	15	15	15

Sumber : Kantor Kecamatan

Tabel 2.4 Lanjutan

Desa	Pelaksana Teknis			Pelaksana Kewilayahan
	Kasi Pemerintahan	Kasi Kesejahteraan	Kasi Pelayanan	Kepala Dusun
(1)	(2)	(2)	(3)	(4)
1. Silurah	1	1	1	4
2. Sodong	1	1	1	5
3. Gringgingsari	1	1	1	3
4. Kedungmalang	1	1	1	5
5. Sendang	1	1	1	7
6. Wonotunggal	1	1	1	11
7. Brokoh	1	1	1	6
8. Wates	1	1	1	9
9. Brayu	1	1	1	2
10. Kemligi	1	1	1	6
11. Sigayam	1	1	1	4
12. Kreyo	1	1	1	6
13. Siwatu	1	1	1	10
14. Dringo	1	1	1	8
15. Penangkan	1	1	1	6
Jumlah	15	15	15	92

Sumber : Kantor Kecamatan

Tabel 2.5 Luas Tanah Bengkok Perangkat Desa Menurut Jenis Tanah di Kecamatan Wonotunggal, 2016 (Hektar)

Desa	Sawah	Kering	Jumlah
(1)	(2)	(3)	(4)
1. Silurah	2,75	-	2,75
2. Sodong	2,97	-	2,97
3. Gringgingsari	12,03	-	12,03
4. Kedungmalang	5,10	3,67	8,77
5. Sendang	21,00	-	21,00
6. Wonotunggal	34,83	-	34,83
7. Brokoh	20,77	-	20,77
8. Wates	1,30	12,92	14,22
9. Brayo	20,16	-	20,16
10. Kemligi	12,50	-	12,50
11. Sigayam	20,43	-	20,43
12. Kreyo	19,50	-	19,50
13. Siwatu	27,48	-	27,48
14. Dringo	15,55	-	15,55
15. Penangkan	13,88	-	13,88
Jumlah	230,25	16,59	246,84

Sumber : Laporan Desa

Tabel 2.6 Luas Tanah Kas Desa Menurut Jenis Tanah
di Kecamatan Wonotunggal, 2016 (Hektar)

Desa	Sawah	Kering	Jumlah
(1)	(2)	(3)	(4)
1. Silurah	1,34	0,25	1,59
2. Sodong	-	-	-
3. Gringgingsari	-	-	-
4. Kedungmalang	2,03	0,18	2,20
5. Sendang	0,97	0,82	1,79
6. Wonotunggal	-	-	-
7. Brokoh	0,80	-	0,80
8. Wates	0,08	-	0,08
9. Brayoy	0,51	-	0,51
10. Kemligi	-	-	-
11. Sigayam	-	-	-
12. Kreyo	0,96	-	0,96
13. Siwatu	1,30	-	1,30
14. Dringo	2,10	-	2,10
15. Penangkan	-	-	-
Jumlah	10,08	1,25	11,33

Sumber : Laporan Desa

Tabel 2.7 Jumlah Tempat Pemungutan Suara (TPS), Jumlah Pemilih dan Pengguna Hak Pilih pada Pemilu 2014 di Kecamatan Wonotunggal

Desa	DPD			DPR		
	TPS	Pemilih	Pengguna Hak Pilih	TPS	Pemilih	Pengguna Hak Pilih
(1)	(2)	(3)	(4)	(5)	(6)	(7)
1. Silurah	4	1 240	960	4	1 240	960
2. Sodong	4	1 224	979	4	1 224	979
3. Gringgingsari	4	1 406	1 076	4	1 406	1 076
4. Kedungmalang	5	1 956	1 433	5	1 956	1 433
5. Sendang	5	1 984	1 428	5	1 984	1 428
6. Wonotunggal	11	4 063	3 177	11	4 063	3 177
7. Brokoh	6	1 977	1 622	6	1 977	1 622
8. Wates	8	2 434	1 826	8	2 434	1 826
9. Brayu	3	1 018	822	3	1 018	822
10. Kemligi	4	1 165	830	4	1 165	830
11. Sigayam	4	1 358	963	4	1 358	963
12. Kreyo	3	1 004	843	3	1 004	843
13. Siwatu	9	3 202	2 616	9	3 202	2 616
14. Dringo	5	1 512	1 231	5	1 512	1 231
15. Penangkan	3	1 069	877	3	1 069	877
Jumlah	78	26 612	20 683	78	26 612	20 683

Sumber : KPU Kabupaten Batang

Lanjutan Tabel 2.7

Desa	DPRD Kabupaten			DPRD Provinsi		
	TPS	Pemilih	Pengguna Hak Pilih	TPS	Pemilih	Pengguna Hak Pilih
(1)	(2)	(3)	(4)	(5)	(6)	(7)
1. Silurah	4	1 240	960	4	1 240	960
2. Sodong	4	1 224	979	4	1 224	979
3. Gringgingsari	4	1 406	1 076	4	1 406	1 076
4. Kedungmalang	5	1 956	1 433	5	1 956	1 433
5. Sendang	5	1 984	1 428	5	1 984	1 428
6. Wonotunggal	11	4 063	3 177	11	4 063	3 177
7. Brokoh	6	1 977	1 622	6	1 977	1 622
8. Wates	8	2 434	1 826	8	2 434	1 826
9. Brayo	3	1 018	822	3	1 018	822
10. Kemligi	4	1 165	830	4	1 165	830
11. Sigayam	4	1 358	963	4	1 358	963
12. Kreyo	3	1 004	843	3	1 004	843
13. Siwatu	9	3 202	2 616	9	3 202	2 616
14. Dringo	5	1 512	1 231	5	1 512	1 231
15. Penangkan	3	1 069	877	3	1 069	877
Jumlah	78	26 612	20 683	78	26 612	20 683

Sumber : KPU Kabupaten Batang



3

PENDUDUK dan KETENAGAKERJAAN

Kecamatan dalam angka 2017

<http://batangkab.bps.go.id>

BAB III PENDUDUK

Berdasarkan hasil proyeksi penduduk, jumlah penduduk Kecamatan Wonotunggal tahun 2016 adalah sebanyak 32.715 jiwa. Dari hasil proyeksi tersebut, diperoleh rasio jenis kelamin penduduk Kecamatan Wonotunggal sebesar 100,53. Hal ini menggambarkan bahwa jumlah penduduk 100 penduduk perempuan terdapat 101 penduduk laki-laki.

Kepadatan penduduk pada tahun 2016 adalah 6 jiwa/Hektar atau 625 jiwa/Km². Wilayah terpadat tercatat di Desa Kedungmalang sebanyak 1.274 jiwa/km² dan terjarang penduduknya adalah Desa Silurah yaitu 146 jiwa/Km².

Dari hasil laporan penduduk kecamatan, mutasi penduduk yang terjadi pada tahun 2016 di Kecamatan Wonotunggal menunjukkan bahwa mutasi yang menambah jumlah penduduk (jumlah kelahiran dan penduduk yang pindah datang) lebih besar dari mutasi yang mengurangi jumlah penduduk (kematian dan penduduk yang pindah pergi), sehingga jumlah penduduk menjadi bertambah dibanding tahun sebelumnya. Jumlah penduduk lahir dan datang terbanyak di Desa Wonotunggal sebanyak 111 jiwa dan 123 jiwa, sedangkan penduduk mati dan pindah terbanyak ada di Desa Wonotunggal sebanyak 44 jiwa dan 101 jiwa.

Tabel 3.1 Jumlah Penduduk Menurut Jenis Kelamin dan Sex Ratio
di Kecamatan Wonotunggal, 2016

Desa	Penduduk (jiwa)			Sex Ratio
	Laki-laki	Perempuan	Jumlah	
(1)	(2)	(3)	(4)	(5)
1 Silurah	865	784	1 649	110,33
2 Sodong	778	755	1 533	103,05
3 Gringgingsari	903	824	1 727	109,59
4 Kedungmalang	1 157	1 111	2 268	104,14
5 Sendang	1 213	1 262	2 475	96,12
6 Wonotunggal	2 537	2 520	5 057	100,67
7 Brokoh	1 200	1 282	2 482	93,60
8 Wates	1 381	1 310	2 691	105,42
9 Brayoy	592	622	1 214	95,18
10 Kemligi	807	778	1 585	103,73
11 Sigayam	785	859	1 644	91,39
12 Kreyo	725	661	1 386	109,68
13 Siwatu	1 987	2 007	3 994	99,00
14 Dringo	869	874	1 743	99,43
15 Penangkan	602	665	1 267	90,53
Jumlah	16 401	16 314	32 715	100,53
2015	16 297	16 207	32 715	100,56

Sumber : Proyeksi Penduduk Hasil SP2010

Tabel 3.2 Jumlah Penduduk Menurut Kelompok Umur dan Jenis Kelamin
di Kecamatan Wonotunggal, 2016

Kelompok Umur	Laki-laki	Perempuan	Jumlah
(1)	(2)	(3)	(4)
0 - 9	2 819	2 733	5 552
10 - 14	1 490	1 429	2 919
15 - 19	1 382	1 243	2 625
20 - 24	1 391	1 370	2 761
25 - 29	1 077	1 144	2 221
30 - 34	1 149	1 240	2 389
35 - 39	1 202	1 237	2 439
40 - 44	1 343	1 199	2 542
45 - 49	1 245	1 102	2 347
50 - 54	963	1 010	1 973
55 - 59	737	807	1 544
60 - 64	629	620	1 249
65 - 69	419	437	856
70 +	555	743	1 298
Jumlah	16 401	16 314	32 715
2015	16 297	16 207	32 504

Sumber : Proyeksi Penduduk Hasil SP2010

Tabel 3.3 Jumlah Penduduk Menurut Kelompok Umur dan Desa
di Kecamatan Wonotunggal, 2016

Desa	Kelompok Umur			
	0 - 9	10 - 14	15 - 19	
(1)	(2)	(4)	(5)	
1 Silurah	307	155	139	
2 Sodong	225	119	93	
3 Gringgingsari	300	143	122	
4 Kedungmalang	328	199	188	
5 Sendang	437	209	179	
6 Wonotunggal	877	442	404	
7 Brokoh	451	235	215	
8 Wates	407	238	225	
9 Brayo	204	110	91	
10 Kemligi	342	160	127	
11 Sigayam	322	160	140	
12 Kreyo	153	116	114	
13 Siwatu	606	346	343	
14 Dringo	327	178	152	
15 Penangkan	212	109	93	
Jumlah	2016	5 552	2 919	2 625
	2015	5 586	2 927	2 625

Sumber : Proyeksi Penduduk Hasil SP2010

Lanjutan Tabel 3.3

Desa	Kelompok Umur				
	20 - 24	25 - 29	30 - 34	35 - 39	
(1)	(6)	(7)	(8)	(9)	
1 Silurah	161	107	107	70	
2 Sodong	168	120	95	96	
3 Gringgingsari	184	106	98	94	
4 Kedungmalang	171	175	137	221	
5 Sendang	164	162	200	153	
6 Wonotunggal	430	315	376	366	
7 Brokoh	192	177	194	193	
8 Wates	225	191	203	240	
9 Brayu	88	78	87	99	
10 Kemligi	135	101	126	110	
11 Sigayam	124	124	99	146	
12 Kreyo	128	104	107	129	
13 Siwatu	339	273	300	309	
14 Dringo	135	117	173	135	
15 Penangkan	117	71	87	78	
Jumlah	2016	2 761	2 221	2 389	2 439
	2015	2 723	2 207	2 414	2 452

Sumber : Proyeksi Penduduk Hasil SP2010

Lanjutan Tabel 3.3

Desa	Kelompok Umur				
	40 - 44	45 - 49	50 - 54	55 +	
(1)	(10)	(11)	(12)	(13)	
1 Silurah	97	149	139	218	
2 Sodong	99	149	80	290	
3 Gringgingsari	182	120	110	273	
4 Kedungmalang	180	170	111	335	
5 Sendang	203	170	149	451	
6 Wonotunggal	429	400	295	722	
7 Brokoh	189	141	163	331	
8 Wates	203	202	163	396	
9 Brayu	120	74	78	182	
10 Kemligi	90	96	78	218	
11 Sigayam	98	103	65	260	
12 Kreyo	122	86	112	218	
13 Siwatu	314	304	254	602	
14 Dringo	111	101	59	254	
15 Penangkan	105	82	117	197	
Jumlah	2016	2 542	2 347	1 973	4 947
	2015	2 533	2 332	1 940	4 765

Sumber : Proyeksi Penduduk Hasil SP2010

Tabel 3.4 Jumlah Penduduk Menurut Status Kewarganegaraan
di Kecamatan Wonotunggal, 2016

Desa	Status Kewarganegaraan (jiwa)		
	WNI	WNA	Jumlah
(1)	(2)	(3)	(5)
1 Silurah	1 649	-	1 649
2 Sodong	1 533	-	1 533
3 Gringgingsari	1 727	-	1 727
4 Kedungmalang	2 268	-	2 268
5 Sendang	2 475	-	2 475
6 Wonotunggal	5 057	-	5 057
7 Brokoh	2 482	-	2 482
8 Wates	2 691	-	2 691
9 Brayu	1 214	-	1 214
10 Kemligi	1 585	-	1 585
11 Sigayam	1 644	-	1 644
12 Kreyo	1 386	-	1 386
13 Siwatu	3 994	-	3 994
14 Dringo	1 743	-	1 743
15 Penangkan	1 267	-	1 267
Jumlah	32 715	-	32 715
2015	32 504	-	32 504

Sumber : Proyeksi Penduduk Hasil SP2010

Tabel 3.5 Kepadatan Penduduk per Hektar dan Kilometer Persegi di Kecamatan Wonotunggal, 2016

Desa	Luas Desa		Jumlah Penduduk	Kepadatan Penduduk	
	Hektar	Km ²		per Ha	per Km ²
(1)	(2)	(3)	(4)	(5)	(6)
1 Silurah	1 127,998	11 280	1 649	1	146
2 Sodong	749,105	7 491	1 533	2	205
3 Gringgingsari	403,143	4 031	1 727	4	428
4 Kedungmalang	177,988	1 780	2 268	13	1 274
5 Sendang	269,060	2 691	2 475	9	920
6 Wonotunggal	471,571	4 716	5 057	11	1 072
7 Brokoh	244,670	2 447	2 482	10	1 014
8 Wates	355,659	3 557	2 691	8	757
9 Brayo	148,201	1 482	1 214	8	819
10 Kemligi	139,633	1 396	1 585	11	1 135
11 Sigayam	331,262	3 313	1 644	5	496
12 Kreyo	140,485	1 405	1 386	10	986
13 Siwatu	362,960	3 630	3 994	11	1 100
14 Dringo	175,786	1 758	1 743	10	991
15 Penangkan	137,782	1 378	1 267	9	919
Jumlah	5235, 303	52 353	32 715	6	625
2015	5235, 303	52 353	32 504	6	621

Sumber : Proyeksi Penduduk Hasil SP2010

Tabel 3.6 Jumlah Penduduk Lahir dan Mati Menurut Jenis Kelamin di Kecamatan Wonotunggal, 2016

Desa	Lahir		Mati	
	Laki-laki	Perempuan	Laki-laki	Perempuan
(1)	(2)	(3)	(4)	(5)
1 Silurah	7	4	1	14
2 Sodong	7	8	4	3
3 Gringgingsari	-	-	3	4
4 Kedungmalang	17	18	1	4
5 Sendang	13	8	11	9
6 Wonotunggal	53	58	24	20
7 Brokoh	20	13	10	7
8 Wates	27	21	10	11
9 Brayu	14	14	6	6
10 Kemligi	10	16	8	5
11 Sigayam	18	14	2	9
12 Kreyo	4	-	2	3
13 Siwatu	33	22	17	10
14 Dringo	12	9	8	5
15 Penangkan	6	7	4	4
Jumlah	241	212	111	114

Sumber : Kantor Kecamatan

Tabel 3.7 Jumlah Penduduk Datang dan Pindah Menurut Jenis Kelamin di Kecamatan Wonotunggal, 2016

Desa	Datang		Pindah	
	Laki-laki	Perempuan	Laki-laki	Perempuan
(1)	(2)	(3)	(4)	(5)
1 Silurah	2	-	9	10
2 Sodong	8	7	2	5
3 Gringgingsari	15	5	13	8
4 Kedungmalang	19	14	22	9
5 Sendang	22	11	12	8
6 Wonotunggal	63	50	56	45
7 Brokoh	11	18	15	11
8 Wates	27	31	25	24
9 Brayoy	21	17	13	5
10 Kemligi	13	11	17	11
11 Sigayam	5	5	2	1
12 Kreyo	11	3	1	-
13 Siwatu	29	25	41	18
14 Dringo	22	9	11	15
15 Penangkan	2	-	9	10
Jumlah	268	206	239	170

Sumber : Kantor Kecamatan



4

SOSIAL

Kecamatan dalam angka 2017

<http://batangkab.bps.go.id>

BAB IV SOSIAL

Peningkatan pendidikan merupakan faktor terpenting dalam pembangunan di Indonesia Baik dilihat dari sudut pandang penduduk sebagai obyek pembangunan maupun sebagai subyek pembangunan Keberhasilan pembangunan di suatu daerah dapat ditengarai salah satunya dengan tingginya tingkat pendidikan penduduknya Tentunya hal ini tidak lepas dari sarana pendidikan yang tersedia di daerah tersebut

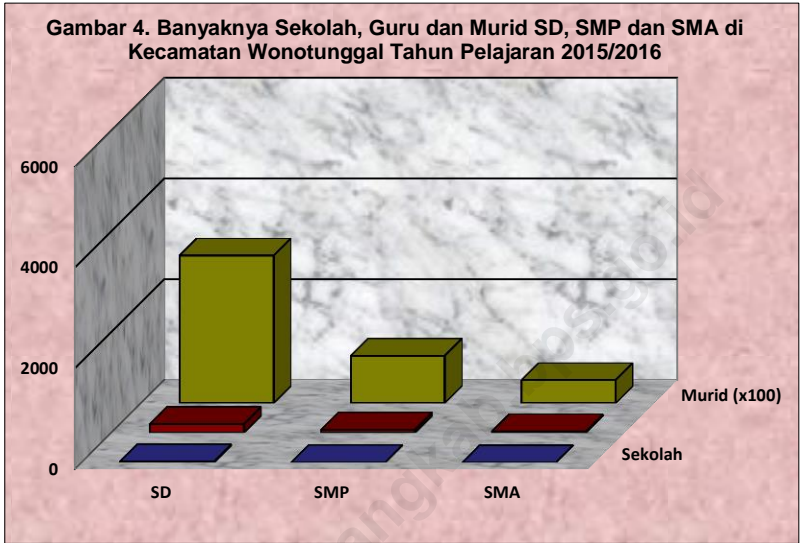
Dibawah naungan Dinas Pendidikan, jumlah sekolah SD sebanyak 22, dengan jumlah guru 175 orang dan murid 2.931; sekolah SMP sebanyak 4, dengan jumlah guru 63 orang dan murid 941; sekolah SMA sebanyak 1 dengan jumlah guru 29 orang dan murid 458.

Sedangkan dibawah naungan Kementerian Agama, jumlah sekolah MI sebanyak 6 dengan jumlah guru 40 orang dan murid 603; sekolah MTs sebanyak 1 dengan jumlah guru 18 orang dan murid 179; sekolah MA sebanyak 0, dengan jumlah guru 0 orang dan murid 0.

Peran pemerintah dalam masalah pembangunan kesehatan masyarakat disini salah satunya adalah sebagai penyedia fasilitas kesehatan beserta tenaga kesehatannya. Ketersediaan dan kemudahan memperoleh fasilitas kesehatan berdampak pada semakin mudahnya masyarakat mendapatkan pelayanan medis secara lebih baik

Sarana kesehatan yang ada antara lain puskesmas 1 unit, puskesmas pembantu 3 unit, posyandu 62 unit, praktek dokter perseorangan 1 unit, rumah bersalin 1 unit dan apotik 2 unit. Sedangkan tenaga kesehatan yang ada antara lain, dokter umum 1 orang, perawat 8 orang, perawat gigi 2 orang, dan bidan 21 orang.

Kontrasepsi yang sering digunakan oleh masyarakat baik mandiri maupun tidak mandiri adalah pil sebanyak 203 PUS dan 89 PUS di Desa Wonotunggal.



Tabel 4.1 Banyaknya Sekolah Taman Kanak-kanak dan Raudhatul Athfal di Kecamatan Wonotunggal Tahun Pelajaran 2016/2017

Desa	TK		RA	
	Negeri	Swasta	Negeri	Swasta
(1)	(2)	(3)	(4)	(5)
1 Silurah	-	-	-	-
2 Sodong	-	1	-	-
3 Gringgingsari	-	-	-	-
4 Kedungmalang	-	-	-	-
5 Sendang	-	1	-	-
6 Wonotunggal	-	-	-	2
7 Brokoh	-	1	-	1
8 Wates	-	1	-	-
9 Brayo	-	1	-	-
10 Kemligi	-	-	-	-
11 Sigayam	-	1	-	-
12 Kreyo	-	1	-	-
13 Siwatu	-	1	-	-
14 Dringo	-	1	-	-
15 Penangkan	-	-	-	-
Jumlah	-	9	-	3

Sumber : Dinas Pendidikan dan Kebudayaan Kabupaten Batang

Tabel 4.2 Banyaknya Sekolah Dasar dan Madrasah Ibtidaiyah di Kecamatan Wonotunggal Tahun Pelajaran 2016/2017

Desa	SD		MI	
	Negeri	Swasta	Negeri	Swasta
(1)	(2)	(3)	(4)	(5)
1 Silurah	1	-	-	-
2 Sodong	2	-	-	-
3 Gringgingsari	1	-	-	2
4 Kedungmalang	1	-	-	1
5 Sendang	1	-	-	-
6 Wonotunggal	4	-	-	-
7 Brokoh	1	-	-	1
8 Wates	3	-	-	-
9 Brayoy	1	-	-	1
10 Kemligi	1	-	-	1
11 Sigayam	1	-	-	-
12 Kreyo	1	-	-	-
13 Siwatu	2	-	-	-
14 Dringo	1	-	-	-
15 Penangkan	1	-	-	-
Jumlah	22	-	-	6

Sumber : Dinas Pendidikan dan Kebudayaan Kabupaten Batang

Tabel 4.3 Banyaknya Sekolah Menengah Pertama dan Madrasah Tsanawiyah di Kecamatan Wonotunggal Tahun Pelajaran 2016/2017

Desa	SMP		SMP Terbuka		MTs	
	Negeri	Swasta	Negeri	Swasta	Negeri	Swasta
(1)	(2)	(3)	(4)	(5)	(6)	(7)
1 Silurah	1	-	-	-	-	-
2 Sodong	-	-	-	-	-	-
3 Gringgingsari	-	-	-	-	-	-
4 Kedungmalang	-	-	-	-	-	-
5 Sendang	-	-	-	-	-	-
6 Wonotunggal	1	-	1	-	1	-
7 Brokoh	-	-	-	-	-	-
8 Wates	-	-	-	-	-	-
9 Brayo	-	-	-	-	-	-
10 Kemligi	-	-	-	-	-	-
11 Sigayam	-	-	-	-	-	-
12 Kreyo	-	-	-	-	-	-
13 Siwatu	1	-	-	-	-	-
14 Dringo	-	-	-	-	-	-
15 Penangkan	-	-	-	-	-	-
Jumlah	3	-	1	-	1	-

Sumber : Dinas Pendidikan dan Kebudayaan Kabupaten Batang

Tabel 4.4 Banyaknya Sekolah Menengah Atas, Kejuruan dan Madrasah Aliyah di Kecamatan Wonotunggal Tahun Pelajaran 2016/2017

Desa	SMA		SMK		MA	
	Negeri	Swasta	Negeri	Swasta	Negeri	Swasta
(1)	(2)	(3)	(4)	(5)	(6)	(7)
1 Silurah	-	-	-	-	-	-
2 Sodong	-	-	-	-	-	-
3 Gringgingsari	-	-	-	-	-	-
4 Kedungmalang	-	-	-	-	-	-
5 Sendang	-	-	-	-	-	-
6 Wonotunggal	-	-	-	-	-	-
7 Brokoh	-	-	-	-	-	-
8 Wates	1	-	-	-	-	-
9 Brayo	-	-	-	-	-	-
10 Kemligi	-	-	-	-	-	-
11 Sigayam	-	-	-	-	-	-
12 Kreyo	-	-	-	-	-	-
13 Siwatu	-	-	-	-	-	-
14 Dringo	-	-	-	-	-	-
15 Penangkan	-	-	-	-	-	-
Jumlah	1	-	-	-	-	-

Sumber : Dinas Pendidikan dan Kebudayaan Kabupaten Batang

Tabel 4.5 Banyaknya MuridTaman Kanak-kanak dan Raudhatul Athfal di Kecamatan Wonotunggal Tahun Pelajaran 2016/2017

Desa	TK		RA	
	Negeri	Swasta	Negeri	Swasta
(1)	(2)	(3)	(4)	(5)
1 Silurah	-	-	-	-
2 Sodong	-	9	-	-
3 Gringgingsari	-	-	-	-
4 Kedungmalang	-	38	-	-
5 Sendang	-	41	-	-
6 Wonotunggal	-	-	-	69
7 Brokoh	-	18	-	30
8 Wates	-	50	-	-
9 Brayo	-	20	-	-
10 Kemligi	-	-	-	-
11 Sigayam	-	18	-	-
12 Kreyo	-	19	-	-
13 Siwatu	-	31	-	-
14 Dringo	-	17	-	-
15 Penangkan	-	-	-	-
Jumlah	-	261	-	99

Sumber : Dinas Pendidikan dan Kebudayaan Kabupaten Batang

Tabel 4.6 Banyaknya Murid Sekolah Dasar dan Madrasah Ibtidaiyah di Kecamatan Wonotunggal Tahun Pelajaran 2016/2017

Desa	SD		MI	
	Negeri	Swasta	Negeri	Swasta
(1)	(2)	(3)	(4)	(5)
1 Silurah	145	-	-	-
2 Sodong	160	-	-	-
3 Gringgingsari	76	-	-	179
4 Kedungmalang	213	-	-	80
5 Sendang	246	-	-	-
6 Wonotunggal	596	-	-	-
7 Brokoh	110	-	-	113
8 Wates	293	-	-	-
9 Brayo	97	-	-	148
10 Kemligi	97	-	-	83
11 Sigayam	114	-	-	-
12 Kreyo	147	-	-	-
13 Siwatu	337	-	-	-
14 Dringo	157	-	-	-
15 Penangkan	143	-	-	-
Jumlah	2 931	-	-	603

Sumber : Dinas Pendidikan dan Kebudayaan Kabupaten Batang

Tabel 4.7 Banyaknya Murid Sekolah Menengah Pertama dan Madrasah Tsanawiyah di Kecamatan Wonotunggal Tahun Pelajaran 2016/2017

Desa	SMP		SMP Terbuka		MTs	
	Negeri	Swasta	Negeri	Swasta	Negeri	Swasta
(1)	(2)	(3)	(4)	(5)	(6)	(7)
1 Silurah	100	-	-	-	-	-
2 Sodong	-	-	-	-	-	-
3 Gringgingsari	-	-	-	-	-	-
4 Kedungmalang	-	-	-	-	-	-
5 Sendang	-	-	-	-	-	-
6 Wonotunggal	573	-	22	-	199	-
7 Brokoh	-	-	-	-	-	-
8 Wates	-	-	-	-	-	-
9 Brayo	-	-	-	-	-	-
10 Kemligi	-	-	-	-	-	-
11 Sigayam	-	-	-	-	-	-
12 Kreyo	-	-	-	-	-	-
13 Siwatu	246	-	-	-	-	-
14 Dringo	-	-	-	-	-	-
15 Penangkan	-	-	-	-	-	-
Jumlah	919	-	22	-	199	-

Sumber : Dinas Pendidikan dan Kebudayaan Kabupaten Batang

Tabel 4.8 Banyaknya Murid Sekolah Menengah Atas, Kejuruan dan Madrasah Aliyah di Kecamatan Wonotunggal Tahun Pelajaran 2016/2017

Desa	SMA		SMK		MA	
	Negeri	Swasta	Negeri	Swasta	Negeri	Swasta
(1)	(2)	(3)	(4)	(5)	(6)	(7)
1 Silurah	-	-	-	-	-	-
2 Sodong	-	-	-	-	-	-
3 Gringgingsari	-	-	-	-	-	-
4 Kedungmalang	-	-	-	-	-	-
5 Sendang	-	-	-	-	-	-
6 Wonotunggal	-	-	-	-	-	-
7 Brokoh	-	-	-	-	-	-
8 Wates	458	-	-	-	-	-
9 Brayo	-	-	-	-	-	-
10 Kemligi	-	-	-	-	-	-
11 Sigayam	-	-	-	-	-	-
12 Kreyo	-	-	-	-	-	-
13 Siwatu	-	-	-	-	-	-
14 Dringo	-	-	-	-	-	-
15 Penangkan	-	-	-	-	-	-
Jumlah	458	-	-	-	-	-

Sumber : Dinas Pendidikan dan Kebudayaan Kabupaten Batang

Tabel 4.9 Banyaknya GuruTaman Kanak-kanak dan Raudhatul Athfal di Kecamatan Wonotunggal Tahun Pelajaran 2016/2017

Desa	TK		RA	
	PNS	Non PNS	PNS	Non PNS
(1)	(2)	(3)	(4)	(5)
1 Silurah	-	-	-	-
2 Sodong	1	1	-	-
3 Gringgingsari	-	-	-	-
4 Kedungmalang	4	4	-	-
5 Sendang	2	2	-	-
6 Wonotunggal	-	-	3	3
7 Brokoh	2	2	2	2
8 Wates	4	4	-	-
9 Brayo	2	2	-	-
10 Kemligi	-	-	-	-
11 Sigayam	3	3	-	-
12 Kreyo	1	1	-	-
13 Siwatu	3	3	-	-
14 Dringo	1	2	-	-
15 Penangkan	-	-	-	-
Jumlah	23	24	5	5

Sumber : Dinas Pendidikan dan Kebudayaan Kabupaten Batang

Tabel 4.10 Banyaknya Guru Sekolah Dasar dan Madrasah Ibtidaiyah di Kecamatan Wonotunggal Tahun Pelajaran 2016/2017

Desa	SD		MI	
	PNS	Non PNS	PNS	Non PNS
(1)	(2)	(3)	(4)	(5)
1 Silurah	2	5	-	-
2 Sodong	9	6	-	-
3 Gringgingsari	4	4	15	-
4 Kedungmalang	5	4	6	-
5 Sendang	6	4	-	-
6 Wonotunggal	22	10	-	-
7 Brokoh	5	3	7	-
8 Wates	14	9	-	-
9 Brayo	5	2	6	-
10 Kemligi	3	4	6	-
11 Sigayam	4	2	-	-
12 Kreyo	6	2	-	-
13 Siwatu	12	7	-	-
14 Dringo	6	2	-	-
15 Penangkan	6	2	-	-
Jumlah	109	66	40	-

Sumber : Dinas Pendidikan dan Kebudayaan Kabupaten Batang

Tabel 4.11 Banyaknya Guru Sekolah Menengah Pertama dan Madrasah Tsanawiyah di Kecamatan Wonotunggal Tahun Pelajaran 2016/2017

Desa	SMP		SMP Terbuka		MTs	
	PNS	Non PNS	PNS	Non PNS	PNS	Non PNS
(1)	(2)	(3)	(4)	(5)	(6)	(7)
1 Silurah	-	6	-	-	-	-
2 Sodong	-	-	-	-	-	-
3 Gringgingsari	-	-	-	-	-	-
4 Kedungmalang	-	-	-	-	-	-
5 Sendang	-	-	-	-	-	-
6 Wonotunggal	19	6	12	3	18	-
7 Brokoh	-	-	-	-	-	-
8 Wates	-	-	-	-	-	-
9 Brayo	-	-	-	-	-	-
10 Kemligi	-	-	-	-	-	-
11 Sigayam	-	-	-	-	-	-
12 Kreyo	-	-	-	-	-	-
13 Siwatu	15	2	-	-	-	-
14 Dringo	-	-	-	-	-	-
15 Penangkan	-	-	-	-	-	-
Jumlah	34	14	12	3	18	-

Sumber : Dinas Pendidikan dan Kebudayaan Kabupaten Batang

Tabel 4.12 Banyaknya Guru Sekolah Menengah Atas, Kejuruan dan Madrasah Aliyah di Kecamatan Wonotunggal Tahun Pelajaran 2016/2017

Desa	SMA		SMK		MA	
	PNS	Non PNS	PNS	Non PNS	PNS	Non PNS
(1)	(2)	(3)	(4)	(5)	(6)	(7)
1 Silurah	-	-	-	-	-	-
2 Sodong	-	-	-	-	-	-
3 Gringgingsari	-	-	-	-	-	-
4 Kedungmalang	-	-	-	-	-	-
5 Sendang	-	-	-	-	-	-
6 Wonotunggal	-	-	-	-	-	-
7 Brokoh	-	-	-	-	-	-
8 Wates	23	-	-	-	-	-
9 Brayo	-	-	-	-	-	-
10 Kemligi	-	-	-	-	-	-
11 Sigayam	-	-	-	-	-	-
12 Kreyo	-	-	-	-	-	-
13 Siwatu	-	-	-	-	-	-
14 Dringo	-	-	-	-	-	-
15 Penangkan	-	-	-	-	-	-
Jumlah	23	6	-	-	-	-

Sumber : Dinas Pendidikan dan Kebudayaan Kabupaten Batang

Tabel 4.13 Jumlah Penduduk Menurut Agama di Kecamatan Wonotunggal, 2016

Desa	Islam	Kristen/ Protestan	Katolik	Hindu	Budha	Jumlah
(1)	(2)	(3)	(4)	(5)	(6)	(7)
1 Silurah	1 649	-	-	-	-	1 649
2 Sodong	1 533	-	-	-	-	1 533
3 Gringgingsari	1 727	-	-	-	-	1 727
4 Kedungmalang	2 268	-	-	-	-	2 268
5 Sendang	2 475	-	-	-	-	2 475
6 Wonotunggal	5 048	9	-	-	-	5 057
7 Brokoh	2 479	3	-	-	-	2 482
8 Wates	2 684	-	7	-	-	2 691
9 Brayo	1 214	-	-	-	-	1 214
10 Kemligi	1 585	-	-	-	-	1 585
11 Sigayam	1 644	-	-	-	-	1 644
12 Kreyo	1 386	-	-	-	-	1 386
13 Siwatu	3 991	1	2	-	-	3 994
14 Dringo	1 743	-	-	-	-	1 743
15 Penangkan	1 267	-	-	-	-	1 267
Jumlah	32 693	13	9	-	-	32 715

Sumber : Proyeksi Penduduk Hasil SP2010

Tabel 4.14 Jumlah Tempat Ibadah di Kecamatan Wonotunggal, 2016

Desa	Masjid	Mushola	Gereja	Pura	Vihara
(1)	(2)	(3)	(4)	(5)	(6)
1 Silurah	2	6	-	-	-
2 Sodong	3	12	-	-	-
3 Gringgingsari	3	7	-	-	-
4 Kedungmalang	3	10	-	-	-
5 Sendang	1	14	-	-	-
6 Wonotunggal	2	9	-	-	-
7 Brokoh	2	5	-	-	-
8 Wates	2	6	-	-	-
9 Brayu	4	13	-	-	-
10 Kemligi	4	7	-	-	-
11 Sigayam	5	7	-	-	-
12 Kreyo	6	17	-	-	-
13 Siwatu	3	13	-	-	-
14 Dringo	4	14	-	-	-
15 Penangkan	5	22	-	-	-
Jumlah	49	162	-	-	-

Sumber : KUA Kecamatan Wonotunggal

Tabel 4.15 Jumlah Nikah, Talak, Cerai dan Rujuk di Kecamatan Wonotunggal, 2016

Desa	Nikah	Talak	Cerai	Rujuk
(1)	(2)	(3)	(4)	(5)
1 Silurah	13	-	-	-
2 Sodong	26	-	-	-
3 Gringgingsari	20	-	-	-
4 Kedungmalang	30	-	-	-
5 Sendang	28	-	-	-
6 Wonotunggal	21	-	-	-
7 Brokoh	16	-	-	-
8 Wates	14	-	-	-
9 Brayo	26	-	-	-
10 Kemligi	18	-	-	-
11 Sigayam	18	-	-	-
12 Kreyo	27	-	-	-
13 Siwatu	12	-	-	-
14 Dringo	26	-	-	-
15 Penangkan	52	-	-	-
Jumlah	347	-	-	-

Sumber : KUA Kecamatan Wonotunggal

Tabel 4.16 Banyaknya Nikah Menurut Bulan di Kecamatan Wonotunggal, 2016

	Bulan	Nikah
	(1)	(2)
1	Januari	40
2	Pebruari	19
3	Maret	35
4	April	32
5	Mei	29
6	Juni	9
7	Juli	45
8	Agustus	34
9	September	64
10	Oktober	4
11	Nopember	12
12	Desember	24
	Jumlah	347

Sumber : KUA Kecamatan Wonotunggal

Tabel 4.17 Jumlah Jemaah Haji Menurut Jenis Kelamin
di Kecamatan Wonotunggal, 2016

Desa	Laki-laki	Perempuan	Jumlah
(1)	(2)	(3)	(4)
1 Silurah	-	-	-
2 Sodong	-	1	1
3 Gringgingsari	-	-	-
4 Kedungmalang	4	5	9
5 Sendang	1	2	3
6 Wonotunggal	-	1	1
7 Brokoh	-	-	-
8 Wates	-	-	-
9 Brayo	-	-	-
10 Kemligi	-	-	-
11 Sigayam	-	-	-
12 Kreyo	3	3	6
13 Siwatu	1	1	2
14 Dringo	-	-	-
15 Penangkan	-	-	-
Jumlah	9	13	22

Sumber : KUA Kecamatan Wonotunggal

Tabel 4.18 Jumlah Jemaah Haji Menurut Jenis Pekerjaan
di Kecamatan Wonotunggal, 2016

	Desa	PNS	TNI/Polri	Pedagang	Petani
	(1)	(2)	(3)	(4)	(5)
1	Silurah	-	-	-	-
2	Sodong	-	-	-	-
3	Gringgingsari	-	-	-	-
4	Kedungmalang	2	-	1	4
5	Sendang	-	-	3	-
6	Wonotunggal	-	-	1	-
7	Brokoh	-	-	-	-
8	Wates	-	-	-	-
9	Brayo	-	-	-	-
10	Kemligi	-	-	-	-
11	Sigayam	-	-	-	-
12	Kreyo	1	-	-	2
13	Siwatu	-	-	2	-
14	Dringo	-	-	-	-
15	Penangkan	-	-	-	-
	Jumlah	3	-	7	6

Sumber : KUA Kecamatan Wonotunggal

Lanjutan Tabel 4.18

	Desa	Swasta	Industri RT	Lainnya	Jumlah
	(1)	(6)	(7)	(8)	(9)
1	Silurah	-	-	-	-
2	Sodong	-	-	1	1
3	Gringgingsari	-	-	-	-
4	Kedungmalang	2	-	-	9
5	Sendang	-	-	-	3
6	Wonotunggal	-	-	-	1
7	Brokoh	-	-	-	-
8	Wates	-	-	-	-
9	Brayo	-	-	-	-
10	Kemligi	-	-	-	-
11	Sigayam	-	-	-	-
12	Kreyo	-	-	-	6
13	Siwatu	-	-	-	2
14	Dringo	-	-	-	-
15	Penangkan	-	-	-	-
	Jumlah	2	-	1	22

Sumber : KUA Kecamatan Wonotunggal

Tabel 4.19 Jumlah Jemaah Haji Menurut Tingkat Pendidikan
di Kecamatan Wonotunggal, 2016

Desa	SD	SLTP	SLTA	Diploma
(1)	(2)	(3)	(4)	(5)
1 Silurah	-	-	-	-
2 Sodong	1	-	-	-
3 Gringgingsari	-	-	-	-
4 Kedungmalang	8	1	-	-
5 Sendang	2	1	-	-
6 Wonotunggal	1	-	-	-
7 Brokoh	-	-	-	-
8 Wates	-	-	-	-
9 Brayu	-	-	-	-
10 Kemligi	-	-	-	-
11 Sigayam	-	-	-	-
12 Kreyo	3	1	1	-
13 Siwatu	2	-	-	-
14 Dringo	-	-	-	-
15 Penangkan	-	-	-	-
Jumlah	17	3	1	-

Sumber : KUA Kecamatan Wonotunggal

Lanjutan Tabel 4.19

Desa	S1	S2	S3	Jumlah
(1)	(6)	(7)	(8)	(9)
1 Silurah	-	-	-	-
2 Sodong	-	-	-	1
3 Gringgingsari	-	-	-	-
4 Kedungmalang	-	-	-	9
5 Sendang	-	-	-	3
6 Wonotunggal	-	-	-	1
7 Brokoh	-	-	-	-
8 Wates	-	-	-	-
9 Brayu	-	-	-	-
10 Kemligi	-	-	-	-
11 Sigayam	-	-	-	-
12 Kreyo	1	-	-	6
13 Siwatu	-	-	-	2
14 Dringo	-	-	-	-
15 Penangkan	-	-	-	-
Jumlah	1	-	-	22

Sumber : KUA Kecamatan Wonotunggal

Tabel 4.20 Banyaknya Posyandu Menurut Strata di Kecamatan Wonotunggal, 2016

Desa	Pratama	Madya	Purnama	Mandiri	Jumlah
(1)	(2)	(3)	(4)	(5)	(6)
1 Silurah	-	-	-	5	5
2 Sodong	-	-	-	2	2
3 Gringgingsari	-	3	-	-	3
4 Kedungmalang	-	-	-	3	3
5 Sendang	-	2	1	2	5
6 Wonotunggal	-	-	-	7	7
7 Brokoh	-	-	-	6	6
8 Wates	-	-	1	7	8
9 Brayo	-	-	-	2	2
10 Kemligi	-	-	-	3	3
11 Sigayam	-	-	-	5	5
12 Kreyo	-	-	-	2	2
13 Siwatu	-	-	2	3	5
14 Dringo	-	-	3	-	3
15 Penangkan	-	-	2	1	3
Jumlah	-	5	9	48	62

Sumber : PuskesmasKecamatan Wonotunggal

Tabel 4.21 Banyaknya Upaya Kesehatan Bersumberdaya Masyarakat (UKBM)
di Kecamatan Wonotunggal, 2016

Desa	Puskesmas	Puskesmas Pembantu	Dokter Praktek	Rumah Bersalin	Apotik
(1)	(2)	(3)			(4)
1 Silurah	-	-	-	-	-
2 Sodong	-	1	-	-	-
3 Gringgingsari	-	-	-	-	-
4 Kedungmalang	-	-	-	-	-
5 Sendang	-	-	-	-	-
6 Wonotunggal	1	-	1	1	1
7 Brokoh	-	-	-	-	-
8 Wates	-	-	-	-	-
9 Brayu	-	-	-	-	1
10 Kemligi	-	1	-	-	-
11 Sigayam	-	-	-	-	-
12 Kreyo	-	-	-	-	-
13 Siwatu	-	1	-	-	-
14 Dringo	-	-	-	-	-
15 Penangkan	-	-	-	-	-
Jumlah	1	3	1	1	2

Sumber : Puskesmas Kecamatan Wonotunggal

Tabel 4.22 Jumlah Bidan Desa di Kecamatan Wonotunggal, 2016

Desa	Penugasan	Praktik	Jumlah
(1)	(2)	(3)	(4)
1 Silurah	1	-	1
2 Sodong	1	-	1
3 Gringgingsari	1	-	1
4 Kedungmalang	1	1	2
5 Sendang	1	1	2
6 Wonotunggal	7	-	7
7 Brokoh	1	1	2
8 Wates	1	-	1
9 Brayu	1	-	1
10 Kemligi	1	-	1
11 Sigayam	1	1	2
12 Kreyo	1	-	1
13 Siwatu	1	1	2
14 Dringo	1	-	1
15 Penangkan	1	1	2
Jumlah	21	6	27

Sumber : Puskesmas Kecamatan Wonotunggal

Tabel 4.23 Hasil Imunisasi Menurut Desa di Kecamatan Wonotunggal, 2016

Desa	BCG	DPT I HB	DPT II HB	DPT III HB	Polio I	Polio II
(1)	(2)	(3)	(4)	(5)	(6)	(7)
1 Silurah	13	27	27	27	27	27
2 Sodong	12	22	22	22	22	22
3 Gringgingsari	22	34	34	34	34	34
4 Kedungmalang	27	58	58	58	58	58
5 Sendang	23	45	45	45	45	45
6 Wonotunggal	52	89	89	89	89	89
7 Brokoh	19	49	49	49	49	49
8 Wates	24	50	50	50	50	50
9 Brayo	17	27	27	27	27	27
10 Kemligi	18	26	26	26	26	26
11 Sigayam	15	39	39	39	39	39
12 Kreyo	7	19	19	19	19	19
13 Siwatu	33	70	70	70	70	70
14 Dringo	17	27	27	27	27	27
15 Penangkan	17	22	22	22	22	22
Jumlah	318	604	604	604	604	604

Sumber : Puskesmas Kecamatan Wonotunggal

Lanjutan Tabel 4.23

	Desa	Polio III	Polio IV	Campak	DT I	TT I	TT II
	(1)	(8)	(9)	(10)	(11)	(12)	(13)
1	Silurah	27	27	29	29	10	15
2	Sodong	22	22	22	22	7	7
3	Gringgingsari	34	34	34	34	7	9
4	Kedungmalang	58	58	62	62	7	11
5	Sendang	45	45	44	44	6	10
6	Wonotunggal	89	89	92	92	20	31
7	Brokoh	49	49	48	48	10	20
8	Wates	50	50	54	54	7	7
9	Brayo	27	27	27	27	2	4
10	Kemligi	26	26	24	24	3	3
11	Sigayam	39	39	40	40	6	12
12	Kreyo	19	19	19	19	10	19
13	Siwatu	70	70	73	73	11	20
14	Dringo	27	27	28	28	6	7
15	Penangkan	22	22	25	25	1	3
	Jumlah	604	604	621	621	113	178

Sumber : Puskesmas Kecamatan Wonotunggal

Tabel 4.24 Jumlah Tenaga Medis dan Tenaga Keperawatan Menurut Fasilitas Kesehatan Puskesmas, 2016

Nama Puskesmas / Rincian		Tahun 2016
(1)		(2)
Puskesmas Kecamatan Wonotunggal		
A. Tenaga Medis	Dokter Spesialis	-
	Dokter Umum	1
	Dokter Gigi	-
	Dokter Gigi Spesialis	-
B. Tenaga Keperawatan	Bidan	21
	Perawat	8
	Perawat Gigi	2

Sumber : PuskesmasKecamatan Wonotunggal

Tabel 4.25 Jumlah Pengunjung Rawat Jalan Puskesmas Wonotunggal Menurut Bulan, 2016

Bulan	Mandiri	BPJS	Lainnya	Jumlah
(1)	(2)	(3)	(4)	(5)
1 Januari	1 153	1 297	224	2 674
2 Februari	1 307	1 311	250	2 868
3 Maret	1 333	1 442	288	3 063
4 April	1 248	1 316	218	2 782
5 Mei	1 176	1 186	206	2 568
6 Juni	1 095	1 227	191	2 513
7 Juli	976	1 008	170	2 154
8 Agustus	1 305	1 293	205	2 803
9 September	1 006	1 166	216	2 388
10 Oktober	1 165	1 401	243	2 809
11 Nopember	1 118	1 425	252	2 795
12 Desember	1 065	1 475	219	2 759
Jumlah	13 947	15 547	2 682	32 176

Sumber : PuskesmasKecamatan Wonotunggal

Tabel 4.26 Jumlah Pengunjung Rawat Inap Puskesmas Kecamatan Wonotunggal Menurut Bulan, 2016

Bulan	Mandiri	BPJS	Lainnya	Jumlah
(1)	(2)	(3)	(4)	(5)
1 Januari	-	-	-	-
2 Februari	-	-	-	-
3 Maret	-	-	-	-
4 April	-	-	-	-
5 Mei	-	-	-	-
6 Juni	-	-	-	-
7 Juli	-	-	-	-
8 Agustus	-	-	-	-
9 September	-	-	-	-
10 Oktober	-	-	-	-
11 Nopember	-	-	-	-
12 Desember	-	-	-	-
Jumlah	-	-	-	-

Sumber : PuskesmasKecamatan Wonotunggal

Tabel 4.27 Banyaknya Akseptor Keluarga Berencana Mandiri Menurut Kontrasepsi di Kecamatan Wonotunggal, 2016

Desa	Jenis Kontrasepsi				
	IUD	MOP	MOW	Implan	Suntik
(1)	(2)	(3)	(4)	(5)	(6)
1 Silurah	3	17	9	31	9
2 Sodong	20	10	24	51	15
3 Gringgingsari	10	10	19	63	21
4 Kedungmalang	33	9	31	45	19
5 Sendang	15	12	8	59	42
6 Wonotunggal	32	3	22	31	129
7 Brokoh	17	23	17	18	26
8 Wates	62	30	31	46	28
9 Brayu	1	6	12	36	6
10 Kemligi	12	16	14	39	15
11 Sigayam	7	10	21	49	8
12 Kreyo	19	5	23	35	25
13 Siwatu	32	33	29	66	56
14 Dringo	11	10	13	14	11
15 Penangkan	29	41	15	22	22
Jumlah	303	235	288	605	432

Sumber : Balai Penyuluh KB Kecamatan Wonotunggal

Lanjutan Tabel 4.27

Desa	Jenis Kontrasepsi			PUS	Persentase (%)
	Pil	Kondom	Jumlah		
(1)	(2)	(3)	(4)	(5)	(6)
1 Silurah	24	-	93	74	4,29
2 Sodong	44	-	164	113	6,55
3 Gringgingsari	65	8	196	89	5,16
4 Kedungmalang	55	5	197	124	7,19
5 Sendang	25	2	163	82	4,75
6 Wonotunggal	203	4	424	249	14,43
7 Brokoh	40	6	147	160	9,28
8 Wates	49	3	249	164	9,51
9 Brayo	28	3	92	59	3,42
10 Kernligi	53	2	151	64	3,71
11 Sigayam	85	1	181	107	6,20
12 Kreyo	7	4	118	96	5,57
13 Siwatu	170	8	394	142	8,23
14 Dringo	25	-	84	83	4,81
15 Penangkan	53	5	187	119	6,90
Jumlah	926	51	2 840	1 725	100,00

Sumber : Balai Penyuluh KB Kecamatan Wonotunggal

Tabel 4.28 Banyaknya Akseptor Keluarga Berencana Tidak Mandiri Menurut Kontrasepsi di Kecamatan Wonotunggal, 2016

Desa	Jenis Kontrasepsi				
	IUD	MOP	MOW	Implan	Suntik
(1)	(2)	(3)	(4)	(5)	(6)
1 Silurah	-	-	1	-	169
2 Sodong	-	-	-	1	173
3 Gringgingsari	-	-	-	-	149
4 Kedungmalang	1	-	1	-	245
5 Sendang	-	-	2	-	226
6 Wonotunggal	3	-	5	-	304
7 Brokoh	-	-	3	-	249
8 Wates	-	-	6	-	297
9 Brayu	-	-	-	-	134
10 Kemligi	-	-	3	-	88
11 Sigayam	-	-	2	-	117
12 Kreyo	1	-	2	1	142
13 Siwatu	-	-	5	1	281
14 Dringo	-	-	-	-	144
15 Penangkan	-	-	3	-	115
Jumlah	5	-	33	3	2 833

Sumber : Balai Penyuluh KB Kecamatan Wonotunggal

Lanjutan Tabel 4.28

	Desa	Jenis Kontrasepsi			PUS	Persentase (%)
		Pil	Kondom	Jumlah		
	(1)	(2)	(3)	(4)	(5)	(6)
1	Silurah	6	4	180	74	4,29
2	Sodong	4	1	179	113	6,55
3	Gringgingsari	29	4	182	89	5,16
4	Kedungmalang	43	5	295	124	7,19
5	Sendang	34	-	262	82	4,75
6	Wonotunggal	89	1	402	249	14,43
7	Brokoh	29	3	284	160	9,28
8	Wates	13	1	317	164	9,51
9	Brayo	-	-	134	59	3,42
10	Kemligi	-	-	91	64	3,71
11	Sigayam	12	8	139	107	6,20
12	Kreyo	15	-	161	96	5,57
13	Siwatu	61	8	356	142	8,23
14	Dringo	18	4	166	83	4,81
15	Penangkan	7	2	127	119	6,90
	Jumlah	360	41	3 275	1 725	100,00

Sumber : Balai Penyuluh KB Kecamatan Wonotunggal

Tabel 4.29 Banyaknya PPKBD dan Kelompok KB Desa
di Kecamatan Wonotunggal, 2016

Desa	PPKBD	Kelompok KB Desa
(1)	(2)	(3)
1 Silurah	1	-
2 Sodong	1	-
3 Gringgingsari	1	-
4 Kedungmalang	1	-
5 Sendang	1	-
6 Wonotunggal	1	-
7 Brokoh	1	-
8 Wates	1	-
9 Brayu	1	-
10 Kemligi	1	-
11 Sigayam	1	-
12 Kreyo	1	-
13 Siwatu	1	-
14 Dringo	1	-
15 Penangkan	1	-
Jumlah	15	-

Sumber : Balai Penyuluh KB Kecamatan Wonotunggal

Tabel 4.30 Perkembangan Tahapan Keluarga Sejahtera di Kecamatan Wonotunggal, 2016

Desa	Jumlah Keluarga	Tahapan Keluarga Sejahtera			
		Pra Sejahtera	Persentase (%)	Sejahtera I	Persentase (%)
(1)	(2)	(3)	(4)	(5)	(6)
1 Silurah	519	41	1,50	267	8,50
2 Sodong	503	224	8,40	132	4,20
3 Gringgingsari	556	152	5,70	202	6,40
4 Kedungmalang	734	212	7,90	158	5,00
5 Sendang	838	168	6,30	99	3,20
6 Wonotunggal	1 658	409	15,30	273	8,70
7 Brokoh	813	117	4,40	221	7,00
8 Wates	1 031	93	3,50	361	11,50
9 Brayo	418	97	3,60	81	2,60
10 Kemligi	490	162	6,10	230	7,30
11 Sigayam	574	120	4,50	264	8,40
12 Kreyo	432	116	4,30	116	3,70
13 Siwatu	1 368	576	21,60	393	12,50
14 Dringo	515	33	1,20	139	4,40
15 Penangkan	719	147	5,50	202	6,40
Jumlah	11 168	2 667	100,00	3 138	100,00

Sumber : Balai Penyuluh KB Kecamatan Wonotunggal

Lanjutan Tabel 4.30

Desa	Tahapan Keluarga Sejahtera	
	Sejahtera II,III,III+	Persentase (%)
(1)	(7)	(8)
1 Silurah	211	3,90
2 Sodong	147	2,70
3 Gringgingsari	202	3,80
4 Kedungmalang	364	6,80
5 Sendang	571	10,60
6 Wonotunggal	976	18,20
7 Brokoh	475	8,90
8 Wates	577	10,80
9 Brayu	240	4,50
10 Kemligi	98	1,80
11 Sigayam	190	3,50
12 Kreyo	200	3,70
13 Siwatu	399	7,40
14 Dringo	343	6,40
15 Penangkan	370	6,90
Jumlah	5 363	100,00

Sumber : Balai Penyuluh KB Kecamatan Wonotunggal

Tabel 4.31 Sarana Olahraga Menurut Jenisnya di Kecamatan Wonotunggal, 2016

Desa	Sepakbola	Futsal	Kolam Renang	Badminton	Bola Basket	Bola Voli
(1)	(2)	(3)	(4)	(5)	(6)	(7)
1 Silurah	1	-	-	1	-	-
2 Sodong	2	-	-	1	-	1
3 Gringgingsari	2	-	-	1	-	1
4 Kedungmalang	1	-	-	2	-	-
5 Sendang	1	-	-	2	-	2
6 Wonotunggal	2	-	-	1	-	3
7 Brokoh	1	-	-	-	-	4
8 Wates	1	-	-	4	-	7
9 Brayu	2	-	-	-	-	-
10 Kemligi	1	-	-	-	-	-
11 Sigayam	1	-	-	-	-	-
12 Kreyo	1	-	-	-	-	-
13 Siwatu	1	-	-	1	-	2
14 Dringo	1	-	-	1	-	2
15 Penangkan	-	-	-	-	-	1
Jumlah	18	-	-	14	-	23

Sumber : Laporan Desa

<http://batangkab.bps.go.id>



5

PERTANIAN

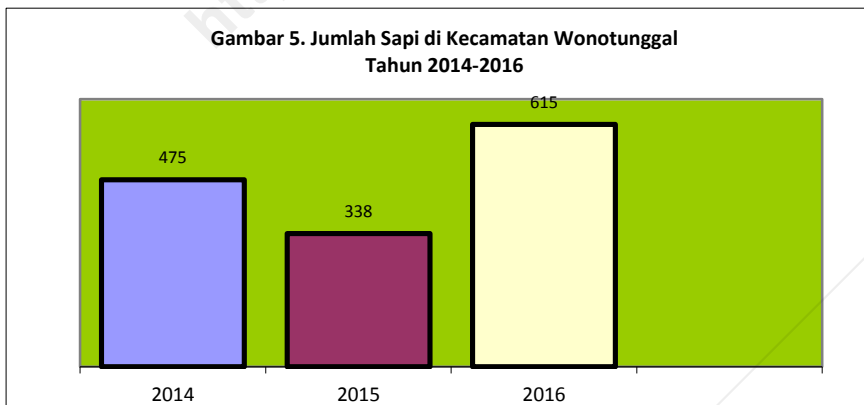
Kecamatan dalam angka 2017

<http://batangkab.bps.go.id>

BAB V PERTANIAN

Pertanian dalam arti luas adalah semua yang mencakup kegiatan pertanian (tanaman pangan dan hortikultura), perkebunan, kehutanan, dan peternakan, perikanan. Dalam upaya peningkatan produktivitas tanaman pertanian, maka pemerintah daerah melakukan intensifikasi pertanian. Luas tanaman padi untuk musim tanam 2016 terbanyak pada bulan february sebesar 1.210 Ha, tanaman jagungi terbanyak pada bulan desember sebesar 136 Ha, tanaman kacang tanah terbanyak pada bulan januari sebesar 14 Ha, tanaman ubi kayu/singkong tanah terbanyak pada bulan Juni sebesar 116 Ha, tanaman ubi jalar terbanyak pada bulan november dan desember sebesar 8 Ha.

Populasi ternak kecil pada tahun 2016 kambing sejumlah 5.401 ekor dengan populasi terbanyak di desa Wonotunggal 921 ekor, ayam buras sejumlah 70.137 ekor dengan populasi terbanyak di desa Wonotunggal 9.272 ekor, ayam ras sejumlah 343.931 ekor dengan populasi terbanyak di desa Siwatu 138.215 ekor, itik sejumlah 5.401 ekor dengan populasi terbanyak di desa Brayu 1.548 ekor, dan angsa sejumlah 138 ekor dengan populasi terbanyak di desa Kemligi 50 ekor sedangkan untuk ternak besar populasinya adalah 615 ekor dengan populasi terbanyak di desa Sodong adalah 238 ekor, kebau sejumlah 160 ekor dengan populasi terbanyak di desa Gringgingsari 46 ekor, dan kuda sejumlah 3 ekor dengan populasi terbanyak di desa Wates 2 ekor.



Tabel 5.1 Laporan Luas Tanaman Padi di Kecamatan Wonotunggal, 2016

Bulan	Luas Areal (Ha)				
	Tanaman Awal Bulan Yang Lalu	Panen	Tanam	Puso/Rusak	Tanaman Akhir Bulan
(1)	(2)	(3)	(4)	(5)	(6)
1 Januari	789.00	4.90	394.70	-	1 188.00
2 Pebruari	1 188.00	-	21.50	-	1 210.00
3 Maret	1 210.00	765.90	176.80	-	607.00
4 April	607.00	394.70	216.90	-	425.00
5 Mei	425.00	21.50	405.40	-	818.00
6 Juni	818.00	176.80	335.10	-	980.00
7 Juli	980.00	216.90	302.80	-	1 068.00
8 Agustus	1 068.00	405.40	210.00	-	868.00
9 September	868.00	335.10	371.20	-	905.00
10 Oktober	905.00	302.80	212.00	-	812.00
11 Nopember	812.00	210.00	9.80	-	607.00
12 Desember	607.00	371.20	97.70	-	327.00
Jumlah	10 277.00	3 205.20	2 753.90	-	9 815.00

Sumber : SIMTP 2016

Tabel 5.2 Laporan Luas Tanaman Palawija Jagung di Kecamatan Wonotunggal, 2016

Bulan	Luas Areal (Ha)				
	Tanaman Awal Bulan Yang Lalu	Panen	Tanam	Puso/Rusak	Tanaman Akhir Bulan
(1)	(2)	(3)	(4)	(5)	(6)
1 Januari	11,00	-	-	-	11,00
2 Pebruari	11,00	8,80	8,80	-	11,00
3 Maret	11,00	5,90	-	-	5,00
4 April	5,00	-	2,00	-	7,00
5 Mei	7,00	4,90	-	-	2,00
6 Juni	2,00	-	-	-	2,00
7 Juli	2,00	2,00	2,90	-	3,00
8 Agustus	3,00	-	1,00	-	4,00
9 September	4,00	-	4,90	-	9,00
10 Oktober	9,00	2,90	88,90	-	97,00
11 Nopember	97,00	1,00	30,30	-	127,00
12 Desember	127,00	4,90	13,80	-	136,00
Jumlah	289,00	30,40	152,60	-	414,00

Sumber : SIMTP 2016

Tabel 5.3 Laporan Luas Tanaman Palawija Kedelai di Kecamatan Wonotunggal, 2016

Bulan	Luas Areal (Ha)				
	Tanaman Awal Bulan Yang Lalu	Panen	Tanam	Puso/Rusak	Tanaman Akhir Bulan
(1)	(2)	(3)	(4)	(5)	(6)
1 Januari	-	-	-	-	-
2 Pebruari	-	-	-	-	-
3 Maret	-	-	-	-	-
4 April	-	-	-	-	-
5 Mei	-	-	-	-	-
6 Juni	-	-	-	-	-
7 Juli	-	-	-	-	-
8 Agustus	-	-	-	-	-
9 September	-	-	-	-	-
10 Oktober	-	-	-	-	-
11 Nopember	-	-	-	-	-
12 Desember	-	-	-	-	-
Jumlah		-	-	-	

Sumber : SIMTP 2016

Tabel 5.4 Laporan Luas Tanaman Palawija Kacang Tanah
di Kecamatan Wonotunggal, 2016

Bulan	Luas Areal (Ha)				
	Tanaman Awal Bulan Yang Lalu	Panen	Tanam	Puso/Rusak	Tanaman Akhir Bulan
(1)	(2)	(3)	(4)	(5)	(6)
1 Januari	14,00	-	-	-	14,00
2 Pebruari	14,00	2,90	-	-	11,00
3 Maret	11,00	10,70	-	-	-
4 April	-	-	-	-	-
5 Mei	-	-	2,00	-	2,00
6 Juni	2,00	-	4,90	-	7,00
7 Juli	7,00	-	1,00	-	8,00
8 Agustus	8,00	2,00	1,00	-	7,00
9 September	7,00	4,90	4,90	-	7,00
10 Oktober	7,00	1,00	2,90	-	9,00
11 Nopember	9,00	1,00	2,00	-	10,00
12 Desember	10,00	4,90	1,00	-	6,00
Jumlah	89,00	27,40	19,70	-	81,00

Sumber : SIMTP 2016

Tabel 5.5 Laporan Luas Tanaman Palawija Ubikayu/Singkong Tanah
di Kecamatan Wonotunggal, 2016

Bulan	Luas Areal (Ha)				
	Tanaman Awal Bulan Yang Lalu	Panen	Tanam	Puso/Rusak	Tanaman Akhir Bulan
(1)	(2)	(3)	(4)	(5)	(6)
1 Januari	90,00	4,90	13,80	-	99,00
2 Pebruari	99,00	7,80	-	-	91,00
3 Maret	91,00	8,90	-	-	82,00
4 April	82,00	4,90	35,00	-	112,00
5 Mei	112,00	-	6,90	-	119,00
6 Juni	119,00	14,70	11,80	-	116,00
7 Juli	116,00	22,60	-	-	93,00
8 Agustus	93,00	11,80	-	-	81,00
9 September	81,00	21,00	7,00	-	67,00
10 Oktober	67,00	6,00	14,80	-	76,00
11 Nopember	76,00	2,00	14,90	-	89,00
12 Desember	89,00	4,90	4,90	-	89,00
Jumlah	1 115,00	109,50	109,10	-	1 114,00

Sumber : SIMTP 2016

Tabel 5.6 Laporan Luas Tanaman Palawija Ubi Jalar/Ketela Rambat
di Kecamatan Wonotunggal, 2016

Bulan	Luas Areal (Ha)				
	Tanaman Awal Bulan Yang Lalu	Panen	Tanam	Puso/Rusak	Tanaman Akhir Bulan
(1)	(2)	(3)	(4)	(5)	(6)
1 Januari	5,00	2,90	-	-	2,00
2 Pebruari	2,00	-	-	-	2,00
3 Maret	2,00	-	-	-	2,00
4 April	2,00	-	-	-	2,00
5 Mei	2,00	2,00	-	-	-
6 Juni	-	-	2,00	-	2,00
7 Juli	2,00	-	-	-	2,00
8 Agustus	2,00	-	1,00	-	3,00
9 September	3,00	-	2,90	-	6,00
10 Oktober	6,00	-	1,00	-	7,00
11 Nopember	7,00	2,00	3,00	-	8,00
12 Desember	8,00	-	-	-	8,00
Jumlah	41,00	6,90	9,90	-	44,00

Sumber : SIMTP 2016

Tabel 5.7 Laporan Luas Tanaman Palawija Kacang Hijau di Kecamatan Wonotunggal, 2016

Bulan	Luas Areal (Ha)				
	Tanaman Awal Bulan Yang Lalu	Panen	Tanam	Puso/Rusak	Tanaman Akhir Bulan
(1)	(2)	(3)	(4)	(5)	(6)
1 Januari	-	-	-	-	-
2 Pebruari	-	-	-	-	-
3 Maret	-	-	-	-	-
4 April	-	-	-	-	-
5 Mei	-	-	-	-	-
6 Juni	-	-	-	-	-
7 Juli	-	-	-	-	-
8 Agustus	-	-	-	-	-
9 September	-	-	-	-	-
10 Oktober	-	-	-	-	-
11 Nopember	-	-	-	-	-
12 Desember	-	-	-	-	-
Jumlah		-	-	-	

Sumber : SIMTP 2016

Tabel 5.8 Jumlah Ternak di Kecamatan Wonotunggal, 2016

Desa	Jenis Ternak (Ekor)				
	Sapi	Kerbau	Kuda	Kambing	Babi
(1)	(2)	(3)	(4)	(5)	(6)
1 Silurah	112	4	-	233	-
2 Sodong	238	7	-	302	-
3 Gringgingsari	60	46	-	792	-
4 Kedungmalang	5	1	-	296	-
5 Sendang	9	21	-	647	-
6 Wonotunggal	69	22	1	921	-
7 Brokoh	36	-	-	315	-
8 Wates	-	-	2	131	-
9 Brayo	5	19	-	150	-
10 Kemligi	9	13	-	97	-
11 Sigayam	13	12	-	235	-
12 Kreyo	3	1	-	126	-
13 Siwatu	33	4	-	236	-
14 Dringo	16	3	-	415	-
15 Penangkan	5	7	-	145	-
Jumlah	615	160	3	5 041	-

Sumber : Mantri Tani Kecamatan Wonotunggal

Tabel 5.9 Jumlah Unggas di Kecamatan Wonotunggal, 2016

Desa	Jenis Unggas (Ekor)			
	Ayam Buras	Ayam Ras	Itik	Angsa
(1)	(2)	(3)	(4)	(5)
1 Silurah	3 776	-	-	7
2 Sodong	3 456	-	-	6
3 Gringgingsari	3 915	-	-	-
4 Kedungmalang	5 175	-	91	-
5 Sendang	3 169	-	710	4
6 Wonotunggal	9 272	41 786	176	9
7 Brokoh	4 127	9 643	455	13
8 Wates	5 087	28 929	178	12
9 Brayoy	4 027	12 857	1548	5
10 Kemligi	7 528	-	177	50
11 Sigayam	1 032	-	60	5
12 Kreyo	3 077	-	378	-
13 Siwatu	5 704	138 215	159	10
14 Dringo	6 929	112 501	199	5
15 Penangkan	3 864	-	326	11
Jumlah	70 137	343 931	5 401	138

Sumber : Mantri Tani Kecamatan Wonotunggal



6

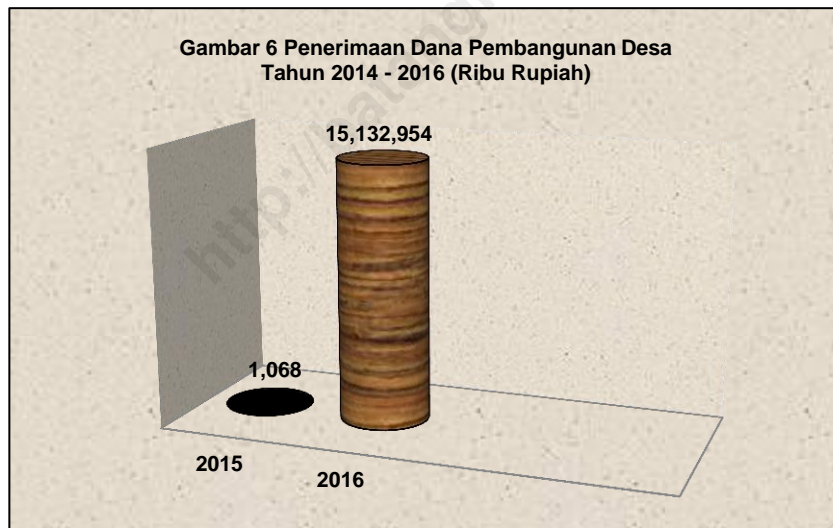
TRANSPORTASI dan KEUANGAN

<http://batangkab.bps.go.id>

BAB VI PEREKONOMIAN DAN KEUANGAN

Di bidang perekonomian, Kecamatan Wonotunggal hampir semua desa memiliki pasar desa yang dapat memenuhi kebutuhan masyarakat desa. Di Kecamatan Wonotunggal juga banyak terdapat warung/toko/kios sebagai sarana lapangan usaha penduduknya. Selain itu juga ada sarana perekonomian lainnya seperti KUD, Koperasi Simpan Pinjam dan lainnya.

Di bidang keuangan besarnya penerimaan Alokasi Dana Desa (ADD) pada tahun 2015 meningkat akan tetapi persentasenya kecil, Untuk realisasi PBB, untuk tahun 2014 di Kecamatan Wonotunggal masih terdapat tunggakan, Walaupun hanya beberapa desa.



Tabel 6.1 Jumlah Sarana Ekonomi di Kecamatan Wonotunggal, 2016

Desa	Sarana Ekonomi			
	Pasar Umum	KUD	Bank/BKK	ATM
(1)	(2)	(3)	(4)	(5)
1 Silurah	-	-	-	-
2 Sodong	-	-	-	-
3 Gringgingsari	-	-	-	-
4 Kedungmalang	1	-	-	-
5 Sendang	-	-	-	-
6 Wonotunggal	1	-	3	1
7 Brokoh	-	-	-	-
8 Wates	-	-	-	-
9 Brayoy	-	-	-	-
10 Kemligi	-	-	-	-
11 Sigayam	-	-	-	-
12 Kreyo	-	-	-	-
13 Siwatu	1	-	-	-
14 Dringo	-	-	-	-
15 Penangkan	-	-	-	-
Jumlah	3	-	3	1

Sumber : Laporan Desa

Tabel 6.2 Target dan Realisasi Penerimaan Pajak Bumi Bangunan (PBB)
di Kecamatan Wonotunggal, 2016

Desa	Baku 2016		Penerimaan	
	Baku (Rp)	SPPT	Realisasi (Rp)	SPPT
(1)	(2)	(3)	(4)	(5)
1 Silurah	21 568 653	1 323	21 568 653	1 323
2 Sodong	26 737 881	1322	26 737 881	1322
3 Gringgingsari	41 287 939	2 183	41 287 939	2 183
4 Kedungmalang	37 968 056	1 794	37 968 056	1 794
5 Sendang	58 202 078	1 872	58 202 078	1 872
6 Wonotunggal	184 042 868	3 193	147 395 040	3 193
7 Brokoh	68 612 034	1 842	43 507 414	1 842
8 Wates	93 169 908	2 713	80 231 616	2 713
9 Brayoy	44 184 355	949	43 434 355	949
10 Kemligi	31 151 794	914	31 151 794	914
11 Sigayam	57 087 143	1 619	40 235 728	1 619
12 Kreyo	35 283 555	808	17 951 827	808
13 Siwatu	98 710 623	2 781	98 710 623	2 781
14 Dringo	47 253 933	1 316	38 353 613	1 316
15 Penangkan	37 599 680	858	37 599 680	858
Jumlah	529 633 796	25 487	764 336 297	25 487

Sumber : Kantor Kecamatan

Tabel 6.3 Besarnya Anggaran Penerimaan dan Pengeluaran Keuangan Desa (APPKD) di Kecamatan Wonotunggal, 2016

Desa	Penerimaan	Pengeluaran		Jumlah
		Rutin	Pembangunan	
(1)	(2)	(3)	(4)	(5)
1 Silurah	1 098 039 100	316 609 375	781 429 725	2 196 078 200
2 Sodong	969 385 000	339 413 000	629 972 000	1 938 770 000
3 Gringgingsari	967 793 100	356 284 100	611 509 000	1 935 586 200
4 Kedungmalang	1 010 602 197	327 029 197	683 573 000	2 021 204 394
5 Sendang	1 008 880 300	415 137 100	593 743 200	2 017 760 600
6 Wonotunggal	1 095 017 800	440 834 050	654 183 750	2 190 035 600
7 Brokoh	1 042 032 240	419 704 240	622 328 000	2 084 064 480
8 Wates	1 039 697 100	451 507 500	588 189 600	2 079 394 200
9 Brayo	900 240 300	296 198 100	604 042 200	1 800 480 600
10 Kemligi	957 807 900	363 349 950	594 457 950	1 915 615 800
11 Sigayam	957 146 500	381 298 900	575 847 600	1 914 293 000
12 Kreyo	946 023 600	339 383 600	606 640 000	1 892 047 200
13 Siwatu	1 082 715 800	455 064 000	627 651 800	2 165 431 600
14 Dringo	1 100 427 000	488 688 400	611 738 600	2 200 854 000
15 Penangkan	957 146 500	356 501 700	600 644 800	1 914 293 000
Jumlah	15 132 954 437	5 747 003 212	9 385 951 225	30 265 908 874

Sumber : Kantor Kecamatan Wonotunggal



7

PERBANDINGAN antar KECAMATAN

<http://batangkab.bps.go.id>

Tabel 7.1 Perbandingan Luas Wilayah Antar Kecamatan, 2016

	Kecamatan	Luas (Ha)	Persentase (%)
	(1)	(2)	(3)
1	Wonotunggal	5 235,27	6,64
2	Bandar	7 332,80	9,30
3	Blado	7 838,92	9,94
4	Reban	4 633,38	5,88
5	Bawang	7 384,51	9,36
6	Tersono	4 932,98	6,26
7	Wonotunggal	7 276,64	9,23
8	Limpung	3 341,66	4,24
9	Banyuputih	4 442,50	5,63
10	Subah	8 352,17	10,59
11	Pecalungan	3 618,97	4,59
12	Tulis	4 508,78	5,72
13	Kandeman	4 175,67	5,29
14	Batang	3 434,54	4,36
15	Warungasem	2 355,37	2,99
	Jumlah	78 864,16	100,00

Sumber : BPS Kabupaten Batang

Tabel 7.2 Perbandingan Jumlah Penduduk Antar Kecamatan dan Sex Ratio, 2016

	Kecamatan	Jenis Kelamin		Jumlah	Sex Ratio	
		Laki-laki	Perempuan			
	(1)	(2)	(3)	(4)	(5)	
1	Wonotunggal	16 401	16 314	32 715	100,53	
2	Bandar	33 643	33 323	66 966	100,96	
3	Blado	22 509	22 149	44 658	101,63	
4	Reban	18 812	18 892	37 704	99,58	
5	Bawang	27 079	26 780	53 859	101,12	
6	Tersono	19 039	19 052	38 091	99,93	
7	Wonotunggal	29 905	29 475	59 380	101,46	
8	Limpung	20 564	20 723	41 287	99,23	
9	Banyuputih	17 377	17 517	34 894	99,20	
10	Subah	25 595	26 231	51 826	97,58	
11	Pecalungan	15 713	16 190	31 903	97,05	
12	Tulis	17 598	17 887	35 485	98,38	
13	Kandeman	23 711	24 105	47 816	98,37	
14	Batang	62 287	62 706	124 993	99,33	
15	Warungasem	24 142	24 001	48 143	100,59	
	Jumlah	2016	374 375	375 345	749 720	99,74
		2015	371 071	372 019	743 090	99,75

Sumber : BPS Kabupaten Batang

<http://batangkab.bps.go.id>



**SENSUS
EKONOMI**

DATA

MENCERDASKAN BANGSA



**BADAN PUSAT STATISTIK
KABUPATEN BATANG**

Jalan Pemuda No. 9 Batang 51216

Telp/Fax (0285) 391004

<http://batangkab.bps.go.id> Email: bps3325@bps.go.id

ISSN 978-602-6375-26-1



9 786026 375261 >