

No Katalog : 1102001.9401030

2018



DISTRIK KURIK DALAM ANGKA



Badan Pusat Statistik
Kabupaten Merauke
BPS-Statistic of Merauke Regency



2018

**DISTRIK KURIK
DALAM ANGKA**

Distrik Kurik Dalam Angka 2018

ISBN:

No. Publikasi: 94010.1819

Katalog: 1102001.9401030

Ukuran Buku: 14,8 cm x 21 cm

Jumlah Halaman: xiv +119 Halaman

Naskah:

Badan Pusat Statistik Kabupaten Merauke

Gambar Kover oleh:

Badan Pusat Statistik Kabupaten Merauke

Desain Kover Oleh:

M Abdul Muhshi

Diterbitkan oleh:

© BPS Kabupaten Merauke

Dicetak oleh:

Dilarang mengumumkan, mendistribusikan, mengomunikasikan, dan/atau menggandakan sebagian atau seluruh isi buku ini untuk tujuan komersial tanpa izin tertulis dari Badan Pusat Statistik

KEPALA BPS KABUPATEN MERAUKE



Ir. Trisno Leonarson Tamanampo



KATA PENGANTAR

Distrik Dalam Angka merupakan publikasi tahunan yang diterbitkan oleh Badan Pusat Statistik Kabupaten Merauke. Publikasi ini menyajikan berbagai macam data seperti keadaan geografi, pemerintahan, kependudukan, sosial, pertanian, energi.

Publikasi ini dapat terwujud berkat kerja sama dan bantuan dari berbagai pihak baik instansi pemerintah maupun swasta. Kepada semua pihak yang telah memberikan bantuan disampaikan penghargaan dan terima kasih yang sebesar – besarnya.

Kami menyadari bahwa publikasi ini belum sepenuhnya memenuhi harapan pengguna data, namun kiranya dapat bermanfaat bagi setiap pengguna untuk berbagai keperluan.

Kami mengharapkan tanggapan dan saran yang bersifat membangun untuk perbaikan selanjutnya.

Merauke, September 2018
Kepala Badan Pusat Statistik
Kabupaten Merauke

Ir. Trisno Leonarson Tamanampo

DAFTAR ISI

	Halaman
Kepala BPS Kabupaten merauke.....	iii
Kata Pengantar	v
Daftar Isi	vi
Daftar Tabel	vii
Daftar Gambar	xiii
Penjelasan Umum.....	xv
1. Geografi	1
2. Pemerintahan	15
2.1. Wilayah Administratif	20
2.2. Pegawai Negeri Sipil.....	22
3. Kependudukan.....	23
4. Sosial	33
4.1. Pendidikan	40
4.2. Kesehatan	47
4.3. Agama	60
5. Pertanian.....	63
5.1. Tanaman Pangan	69
5.2. Hortikultura	83
5.3. Perkebunan.....	86
5.4. Peternakan.....	87
6. Transportasi dan Perdagangan	89
7. Keuangan dan Harga.....	103

DAFTAR TABEL

halaman

Kata Pengantar	v
Daftar Isi	vi
Daftar Tabel	vii
Daftar Gambar	xiii
1. Geografi	1
1.1. Letak Geografis Distrik Kurik, 2017	5
1.2. Batas-batas Wilayah Pemerintahan Dirinci Menurut Kampung di Distrik Kurik, 2017	6
1.3. Luas Wilayah Menurut Kampung/Kelurahan di Distrik Kurik, 2017.....	7
1.4. Jarak Kelurahan/Kampung dari Kantor Distrik dan Kantor Kabupaten di Distrik Kurik, 2017	8
1.5. Rata-rata Curah Hujan dan Iklim Dirinci Menurut Kampung, 2017	9
1.6. Rata-rata Suhu Udara Minimum dan Maksimum Mutlak Dirinci Menurut Kampung, 2017	10
1.7. Rata-rata Kelembapan Udara dan Ketinggian Dirinci Menurut Kampung, 2017	11
1.8. Jarak Tempuh antar Kampung di Wilayah Distrik Kurik (km), 2017	12
1.8. Lanjutan	13
1.9. Lanjutan	14
2. Pemerintahan	15
2.1. Wilayah Administratif	20
2.1.1. Nama dan Status Pemerintahan Desa/Kampung di Distrik Kurik , 2017	20
2.1.2. Jumlah RT dan RW di Distrik Kurik, 2017	21
2.2. Pegawai Negeri Sipil.....	22

2.2.1. Jumlah Perangkat Kampung di Distrik Kurik, 2016	22
3. Kependudukan.....	23
3.1. Jumlah Penduduk Distrik Kurik Dirinci Menurut Kampung dan Jenis Kelamin, 2017	30
3.2. Jumlah Penduduk Distrik Kurik Dirinci Menurut Golongan Umur dan Jenis Kelamin , 2017	31
3.3. Distribusi dan Kepadatan Penduduk Menurut Kampung/Kelurahan di Distrik Kurik, 2017	32
4. Sosial	33
4.1. Pendidikan	40
4.1.1. Jumlah Sarana Pendidikan Pra Sekolah di Setiap Kampung Di Distrik Kurik, TA 2017/2018	40
4.1.2. Nama Sekolah, NSS, dan NPSN SD, SMP, SMA di Distrik Kurik ,TA 2017/2018.....	41
4.1.3. Nama Sekolah dan Alamat Sekolah TK di Distrik Kurik, TA 2017/2018	42
4.1.4. Nama Sekolah dan Alamat Sekolah SD, SMP, SMA di Distrik Kurik, TA 2017/2018.....	43
4.1.5. Daftar Sekolah Menurut Lokasi Kampung di Distrik Kurik, TA 2017/2018.....	44
4.1.6. Daftar Sekolah TK Menurut Jumlah Ruang Kelas di Distrik Kurik, TA 2017/2018.....	45
4.1.7. Daftar Sekolah SD, SMP, dan SMA Menurut Jumlah Ruang Kelas di Distrik Kurik, TA 2017/2018	46
4.2. Kesehatan	47
4.2.1. Jumlah Fasilitas Kesehatan Dirinci Menurut Kampung di Distrik kurik, 2017	47
4.2.2. Jumlah Balai Pengobatan, Klinik, Rumah Bersalin, dan Pengobatan Alternatif Dirinci Menurut Kampung di Distrik kurik, 2017	48

4.2.2.	Jumlah Dokter Dirinci Menurut Keahlian Pada Puskesmas dan Pustu , 2017	49
4.2.3.	Jumlah Tenaga Medis Dirinci Menurut Paramedis dan Non Paramedis Pada Puskesmas dan Pustu , 2017	50
4.2.4.	Jumlah Tenaga Kesehatan Menurut Kampung di Distrik Kurik , 2017	51
4.2.5.	Jumlah Apoteker, Asisten Apoteker, Kader Posyandu Dirinci Menurut Puskesmas dan Pustu, 2017	52
4.2.6.	Jumlah Akseptor KB Baru Dirinci Menurut Metode Kontrasepsi , 2013-2017	53
4.2.7.	Perkembangan Pengguna Alat Kontrasepsi Dirinci Menurut Metode Kontrasepsi , 2013-2017	54
4.2.8.	Jumlah Puskesmas Keliling, Tempat Praktek Dokter, Tempat Praktek Bidan Dirinci Menurut Kampung , 2017	55
4.2.9.	Jumlah Banyaknya Pasien Rawat Jalan dan Rawat Inap Dirinci Menurut Bulan ,2017	56
4.2.10.	Jumlah Remaja Usia 15-24 Tahun yang Mendapat Penyuluhan Tentang Kesehatan Reproduksi (Kespro), HIV/AIDS, dan Keluarga Berencana (KB) Menurut Kampung, 2016	57
4.3.	Agama	60
4.3.1.	Jumlah Pemeluk Agama Dirinci Menurut Golongan Agama dan Kampung , 2017	60
4.3.2.	Jumlah Tempat Peribadatan Dirinci Menurut Golongan Agama dan Kampung , 2017	61
5.	Pertanian	63
5.1.	Tanaman Pangan	69
5.1.1.	Luas Lahan Sawah, Lahan Jadi dan Lahan Tidur dirinci Menurut Kampung di Distrik Kurik , 2017	69
5.1.2.	Banyaknya Alat Pertanian dirinci Menurut Kampung di Distrik Kurik , 2017	70

5.1.3.	Lanjutan	71
5.1.4.	Banyaknya Penggilingan Padi dirinci Menurut Kampung di Distrik Kurik , 2017	72
5.1.5.	Luas Panen, Produksi, dan Rata – rata Produksi Tabnaman Pangan dirinci Menurut Jenis Tanaman di Distrik Kurik , 2017	73
5.1.6.	Luas Tanam Tanaman Sayuran yang dikuasai oleh Rumah Tangga dirinci Menurut Jenis Tanaman di Distrik Kurik , 2017	74
5.1.7.	Lanjutan	75
5.1.8.	Jumlah Keluarga Pertanian dirinci Menurut Jenis Tanaman di Distrik Kurik , 2017	76
5.1.9.	Jumlah Gabungan Kelompok Tani (GAPOKTAN) dirinci Menurut Jenis Kelompok di Distrik Kurik , 2017	77
5.1.10.	Jumlah Kelompok Tani (POKTAN) dirinci Menurut Jenis Kelompok di Distrik Kurik , 2017	78
5.1.11.	Luas Lahan Sawah Menurut Kampung dan Jenis Pengairan di Distrik Kurik , 2017	79
5.1.12.	Luas Lahan Tegal/Kebun, Ladang/Huma, dan Lahan yang Sementara Tidak Diusahakan Menurut Kampung di Distrik Kurik (hektar) , 2017	80
5.1.13.	Luas Panen Padi Sawah dan Padi Ladang Menurut Kampung di Distrik Kurik, 2017	81
5.1.14.	Luas Panen Jagung, Kedelai, Kacang Tanah, Kacang Hijau, Ubi Kayu, Ubi Jalar Menurut Kampung di Distrik Kurik, 2017	82
5.2.	Hortikultura	83
5.2.1.	Luas Panen Tanaman Sayuran Menurut Kampung dan Jenis Sayuran di Distrik Kurik , 2017	83
5.2.2.	Produksi Buah-buahan Menurut Kampung dan Jenis Buah di Distrik Kurik , 2017	84
5.2.3.	Luas Tanaman Perkebunan Menurut Kampung dan Jenis Tanaman di Distrik Kurik , 2017	85
5.3.	Perkebunan.....	86

5.3.1.	Produksi Tanaman Perkebunan Menurut Kampung dan Jenis Tanaman di Distrik Kurik , 2017	86
5.4.	Peternakan.....	87
5.4.1.	Jumlah Populasi Ternak Dirinci Menurut Jenis Ternak Di Distrik Kurik, 2017	87
6.	Transportasi dan Perdagangan.....	89
6.1.1.	Jumlah Sarana Komunikasi Dirinci Menurut Kampung, 2017	92
6.1.2.	Jumlah Lalu Lintas Surat Pos Melalui Kantor Pos Kurik Dirinci Menurut Jenisnya, 2017	93
6.1.3.	Jumlah Surat yang Dikirim Via Kantor Pos Kurik Dirinci Menurut Jenisnya, 2017.....	94
6.1.4.	Jumlah Lalu Lintas Wesel Pos yang Dikirim untuk Dalam Negeri dan Luar Negeri Melalui Kantor Pos Kurik, 2017	95
6.1.5.	Jumlah Lalu Lintas Wesel Pos yang Diterima untuk Dalam Negeri dan Luar Negeri Melalui Kantor Pos Kurik, 2017	96
6.1.6.	Jumlah Pos Paket yang Dikirim untuk Dalam Negeri dan Luar Negeri Melalui Kantor Pos Kurik, 2017	97
6.1.7.	Jumlah Pos Paket yang Diterima untuk Dalam Negeri dan Luar Negeri Melalui Kantor Pos Kurik, 2017	98
6.1.8.	Jumlah Kendaraan Bermotor Menurut Kampung/Kelurahan dan Jenis Kendaraan di Distrik Kurik, 2017	99
6.1.9.	Jumlah Perusahaan Menurut Bentuk Badan Hukum di Distrik Kurik, 2013–2017	100
7.	Keuangan dan Harga	103
7.1.1.	Jumlah Keberadaan Bank di Distrik Kurik Dirinci Menurut Kampung, 2017	107
7.1.2.	Jumlah Nasabah Pada Bank Papua Unit Kurik, 2017	108
7.1.3.	Jumlah Nasabah yang Mengambil Pinjaman/Kredit Pada Bank Papua Unit Kurik Dirinci Menurut Kampung, 2017.....	109

7.1.4.	Jumlah Nasabah yang Melakukan Setoran dan Penarikan Pada Bank Papua Unit Kurik Dirinci Menurut Bulan, 2017	110
7.1.5.	Jumlah Nasabah yang Melakukan Transfer Pada Bank Papua Unit Kurik Dirinci Menurut Bulan, 2017.....	111
7.1.6.	Daftar Harga Barang di Pasar Kurik, 2017.....	112

<https://meraukekab.bps.go.id>

DAFTAR GAMBAR

halaman

1. Persentase Wilayah Menurut Kelurahan/Kampung di Distrik Kurik, 2017 .. 4
2. Jumlah RW dan RT Menurut Kampung di Distrik Kurik, 2017..... 18
3. Jumlah Kades, Sekdes, dan Kaur Dirinci Menurut Kampung, 2017 19
4. Jumlah Penduduk Distrik Kurik Dirinci Menurut Kampung dan Jenis Kelamin, 2017 28
5. Piramida Penduduk Distrik Kurik, 2017 29
3. 31
6. Jumlah Sekolah Menurut Jenjang Pendidikan di Distrik Kurik, 2017 37
7. Jumlah Pasien Rawat Jalan dan Rawat Inap di Puskesmas Kurik dirinci Menurut Bulan, 2017 38
8. Jumlah Pemeluk Agama di Distrik Kurik, 2017..... 39
9. Luas Panen Jagung, Kedelai, Kacang Tanah, Kacang Hijau, Ubi Kayu di Distrik Kurik, 2016 67
10. Jumlah Produksi Buah-buahan Menurut Jenis Buah di Distrik Kurik, 201668
11. Jumlah Lalu Lintas Surat Pos Melalui Kantor Pos Kurik, 2017..... 91
12. Jumlah Nasabah Bank Papua Dirinci Menurut Kampung, 2017..... 106

PENJELASAN UMUM

Tanda-tanda, satuan-satuan, dan lain-lainnya yang digunakan dalam publikasi ini adalah sebagai berikut:

1. TANDA-TANDA

Data tidak tersedia	: ...
Tidak ada atau nol	: –
Data dapat diabaikan	: 0
Tanda decimal	: ,

2. SATUAN

hektar (ha)	:10 000 m ²
kilometer (km)	:1 000 meter
ton	:1 000 kg

Satuan lain:m³, persen (%).

Perbedaan angka di belakang koma disebabkan oleh pembulatan angka.

<https://meraukekab.bps.go.id>

KEPENDUDUKAN

LETAK GEOGRAFIS KURIK

7⁰06' - 8⁰30' LINTANG SELATAN

139⁰80' - 140⁰40' BUJUR TIMUR

BATAS WILAYAH DISTRIK

UTARA	ANIMHA
SELATAN	SEMANGGA
BARAT	OKABA
TIMUR	TANAH MIRING



Badan Pusat Statistik
Kabupaten Merauke

<https://meraukekab.bps.go.id>

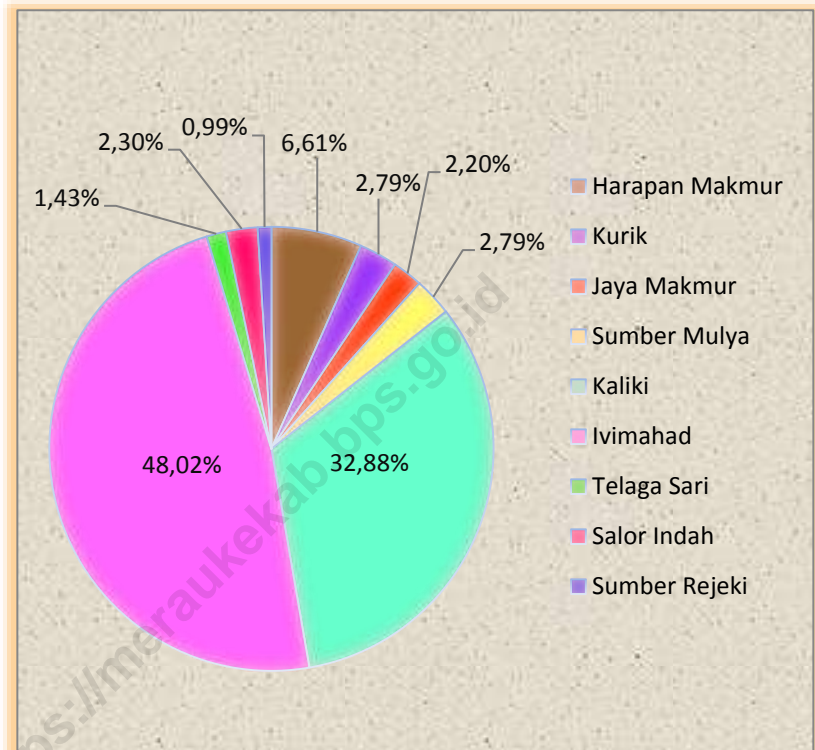
ULASAN

Distrik Kurik terletak diantara $7^{\circ}.60'$ – $8^{\circ}.30'$ lintang selatan dan $139^{\circ}.80'$ – $140^{\circ}.40'$ bujur timur, dengan batas wilayah sebelah utara berbatasan dengan Distrik Animha, sebelah selatan berbatasan dengan Distrik Malind, sebelah barat berbatasan dengan Laut Arafura, dan sebelah Timur berbatasan dengan Distrik Tanah Miring.

Distrik Kurik mempunyai luas wilayah sebesar 635,21 km² dimana Kampung Ivimahad adalah kampung yang memiliki luas wilayah terbesar yaitu 305,05 km² atau 48,02 persen, sedangkan kampung yang memiliki luas wilayah terkecil adalah Kampung Sumber Rejeki yaitu sebesar 6,28 km² atau 0,99 persen.

Distrik Kurik terletak 0-6 m di atas permukaan laut, dengan beriklim tropis, dan suhu udara diantara 19°C – 36°C , serta kelembaban udara Distrik Kurik adalah 42 persen.

Gambar 1. Persentase Wilayah Menurut Kelurahan/Kampung di Distrik Kurik, 2017



Sumber: Badan Pusat Statistik Kabupaten Merauke

Tabel 1.1. Letak Geografis Distrik Kurik, 2017

A. Letak Geografis		
Distrik Kurik	7 ^o .60' – 8 ^o .30'	Lintang Selatan
	139 ^o .80' – 140 ^o .40'	Bujur Timur
B. Batas Wilayah Distrik		
Sebelah Utara	:	Distrik Animha
Sebelah Selatan	:	Distrik Malind
Sebelah Barat	:	Laut Arafura
Sebelah Timur	:	Distrik Tanah Miring
C. Jarak Tempuh		
Barat – Timur	:	30 km
Utara - Selatan	:	80 km

Sumber: Kantor Distrik Kurik

Tabel 1.2. Batas-batas Wilayah Pemerintahan Dirinci Menurut Kampung di Distrik Kurik, 2017

Kampung	Sebelah			
	Selatan	Barat	Utara	Timur
(1)	(2)	(3)	(4)	(5)
1. Harapan Makmur	Kali Kumbe	Kurik	J. Makmur	Ivimahad
2. Kurik	Kali Kumbe	Rawa Sari	J. Makmur	H. Makmur
3. Jaya Makmur	H. Makmur	Kurik	Suka Maju	P. Raharja
4. Sumber Mulya	Suka Maju	Kaiburse	Kaliki	Kaliki
5. Kaliki	Onggari	Domande	Sinegi	S. Rejeki
6. Ivimahad	Muram Sari	H. Makmur	Telaga Sari	SP9 TM
7. Telaga Sari	Kali Kumbe	Salor Indah	Ivimahad	Kali Kumbe
8. Salor Indah	Ivimahad	H. Makmur	S. Rejeki	Telaga Sari
9. Sumber Rejeki	Salor Indah	J. Makmur	Kaliki	Telaga Sari
10. Candra Jaya	*	*	*	*
11. Wonorejo	*	*	*	*
12. Anumbob	*	*	*	*
13. Wapeko	*	*	*	*

Sumber: Kantor Distrik Kurik

Tabel 1.3. Luas Wilayah Menurut Kampung/Kelurahan di Distrik Kurik, 2017

	Kampung/Kelurahan	Luas (km²)	Persentase
	(1)	(2)	(3)
1.	Harapan Makmur	42,00	6,61
2.	Kurik	17,70	2,79
3.	Jaya Makmur	14,00	2,20
4.	Sumber Mulya	17,70	2,79
5.	Kaliki	208,84	32,88
6.	Ivimahad	305,05	48,02
7.	Telaga Sari	9,06	1,43
8.	Salor Indah	14,58	2,30
9.	Sumber Rejeki	6,28	0,99
10.	Candra Jaya	*	*
11.	Wonorejo	*	*
12.	Anumbob	*	*
13.	Wapeko	*	*
	Kurik	635,21	100,00

Sumber: Kantor Distrik Kurik

Catatan : * Data Belum Tersedia

Tabel 1.4. Jarak Kelurahan/Kampung dari Kantor Distrik dan Kantor Kabupaten di Distrik Kurik, 2017

Kampung/Kelurahan	Jarak (km)	
	Dari Kantor Distrik	Dari Kantor Kabupaten
(1)	(2)	(3)
1. Harapan Makmur	0	73
2. Kurik	4	71
3. Jaya Makmur	14	81
4. Sumber Mulya	23	86
5. Kaliki	38	105
6. Ivimahad	7	65
7. Telaga Sari	16	65
8. Salor Indah	17	64
9. Sumber Rejeki	20	67
10. Candra Jaya	2	69
11. Wonorejo	3	70
12. Anumbob	14	81
13. Wapeko	*	*

Sumber: Kantor Distrik Kurik

Tabel 1.5. Rata-rata Curah Hujan dan Iklim Dirinci Menurut Kampung, 2017

Kampung	Curah Hujan (Mm)	Iklim
(1)	(2)	(3)
1. Harapan Makmur	6,3	Tropis
2. Kurik	6,3	Tropis
3. Jaya Makmur	6,3	Tropis
4. Sumber Mulya	6,3	Tropis
5. Kaliki	6,3	Tropis
6. Ivimahad	6,3	Tropis
7. Telaga Sari	6,3	Tropis
8. Salor Indah	6,3	Tropis
9. Sumber Rejeki	6,3	Tropis
10. Candra Jaya	6,3	Tropis
11. Wonorejo	6,3	Tropis
12. Anumbob	6,3	Tropis
13. Wapeko	6,3	Tropis

Sumber: Kantor Distrik Kurik

Tabel 1.6. Rata-rata Suhu Udara Minimum dan Maksimum Mutlak Dirinci Menurut Kampung, 2017

Kampung	Minimum Mutlak °C	Maksimum Mutlak °C
(1)	(2)	(3)
1. Harapan Makmur	19	32
2. Kurik	19	32
3. Jaya Makmur	19	32
4. Sumber Mulya	19	32
5. Kaliki	19	32
6. Ivimahad	19	32
7. Telaga Sari	19	32
8. Salor Indah	19	32
9. Sumber Rejeki	19	32
10. Candra Jaya	19	32
11. Wonorejo	19	32
12. Anumbob	19	32
13. Wapeko	19	32

Sumber: Kantor Distrik Kurik

Tabel 1.7. Rata-rata Kelembapan Udara dan Ketinggian Dirinci Menurut Kampung, 2017

Kampung	Kelembapan Udara (%)	Ketinggian (M²)
(1)	(2)	(3)
1. Harapan Makmur	42	0 - 6
2. Kurik	42	0 - 6
3. Jaya Makmur	42	0 - 6
4. Sumber Mulya	42	0 - 6
5. Kaliki	42	0 - 6
6. Ivimahad	42	0 - 6
7. Telaga Sari	42	0 - 6
8. Salor Indah	42	0 - 6
9. Sumber Rejeki	42	0 - 6
10. Candra Jaya	42	0 - 6
11. Wonorejo	42	0 - 6
12. Anumbob	42	0 - 6
13. Wapeko	42	0 - 6

Sumber: Kantor Distrik Kurik

Tabel 1.8. Jarak Tempuh antar Kampung di Wilayah Distrik Kurik (km), 2017

Kampung	Harapan Makmur	Kurik	Jaya Makmur	Sumber Mulya	Kaliki
(1)	(2)	(3)	(4)	(5)	(6)
1. Harapan Makmur	0	4	14	23	38
2. Kurik	4	0	9	19	35
3. Jaya Makmur	14	9	0	8	24
4. Sumber Mulya	23	19	8	0	15
5. Kaliki	38	35	24	15	0
6. Ivimahad	7	11	21	30	45
7. Telaga Sari	16	21	30	39	54
8. Salor Indah	17	20	31	40	55
9. Sumber Rejeki	20	23	34	43	58
10. Candra Jaya	2	2	11	21	37
11. Wonorejo	3	1	10	20	36
12. Anumbob	14	9	0,1	8	24
13. Wapeko	*	*	*	*	*

Sumber: Kantor Distrik Kurik

Tabel 1.8. Lanjutan

	Kampung	Ivimahad	Telaga Sari	Salor Indah	Sumber Rejeki
	(1)	(7)	(8)	(9)	(10)
1.	Harapan Makmur	7	17	16	20
2.	Kurik	11	21	20	24
3.	Jaya Makmur	21	31	30	34
4.	Sumber Mulya	30	40	39	43
5.	Kaliki	45	55	54	58
6.	Ivimahad	0	10	9	13
7.	Telaga Sari	10	0	3	4
8.	Salor Indah	9	3	0	4
9.	Sumber Rejeki	13	4	4	0
10.	Candra Jaya	9	19	18	22
11.	Wonorejo	10	20	19	23
12.	Anumbob	21	31	30	34
13.	Wapeko	*	*	*	*

Sumber: Kantor Distrik Kurik

Tabel 1.9. Lanjutan

Kampung	Candra Jaya	Wonorejo	Anumbob	Wapeko
(1)	(11)	(12)	(13)	(14)
1. Harapan Makmur	2	3	14	*
2. Kurik	2	1	9	*
3. Jaya Makmur	11	10	0,1	*
4. Sumber Mulya	21	20	8	*
5. Kaliki	37	36	24	*
5. Ivimahad	9	10	21	*
7. Telaga Sari	19	20	31	*
8. Salor Indah	18	19	30	*
9. Sumber Rejeki	22	23	34	*
10. Candra Jaya	0	1	11	*
11. Wonorejo	1	0	10	*
12. Anumbob	11	10	0	*
13. Wapeko	*	*	*	0

Sumber: Kantor Distrik Kurik

PEMERINTAHAN

JUMLAH PERANGKAT KELURAHAN



KEPALA
KELURAHAN/KAMPUNG



SEKERTARIS
KELURAHAN/KAMPUNG



KEPALA
SEKSI/URUSAN

JUMLAH RUKUN TETANGGA DAN RUKUN WARGA

143

RT

RW

41

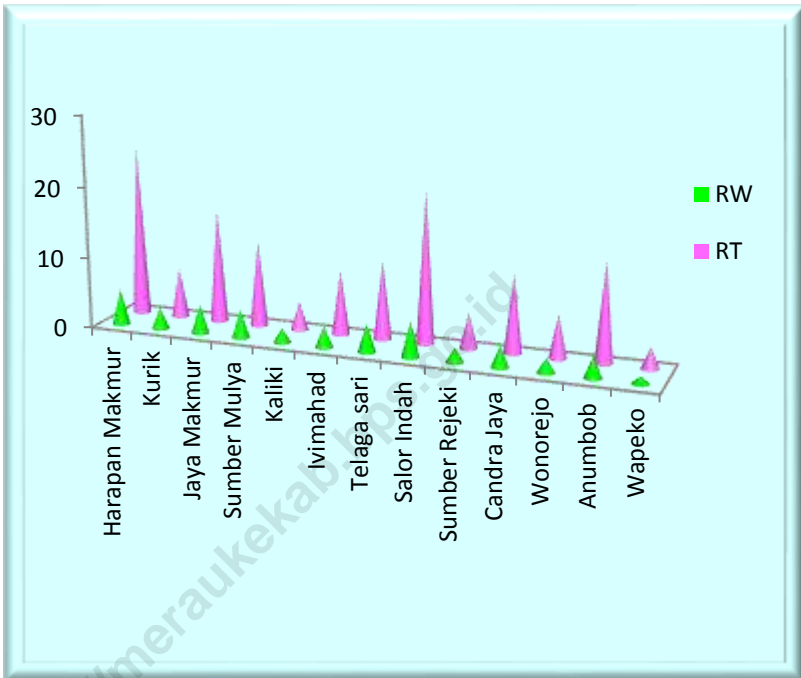


ULASAN

Tahun 2017 Distrik Kurik memiliki 13 kampung dengan 41 RW dan 143 RT. Pada tahun ini jumlah Kampung di Distrik Kurik bertambah menjadi empat kampung, yaitu Kampung Candra Jaya, Kampung Wonorejo, Kampung Anumbob, dan Kampung Wapeko. Dimana Kampung Candra Jaya dan Kampung Wonorejo merupakan kampung pemekaran baru dari Kampung Kurik. Kampung Anumbob merupakan kampung pemekaran dari Kampung Jaya Makmur. Kampung Wapeko merupakan pemekaran dari Kampung Ivimahad. Dari seluruh kampung tersebut, kampung yang memiliki jumlah RW dan RT terbanyak yaitu Kampung Harapan Makmur dengan jumlah masing-masing 5 RW dan 24 RT, sedangkan kampung yang memiliki jumlah RW dan RT paling sedikit yaitu Kampung Wapeko dengan jumlah masing-masing 1 RW dan 3 RT.

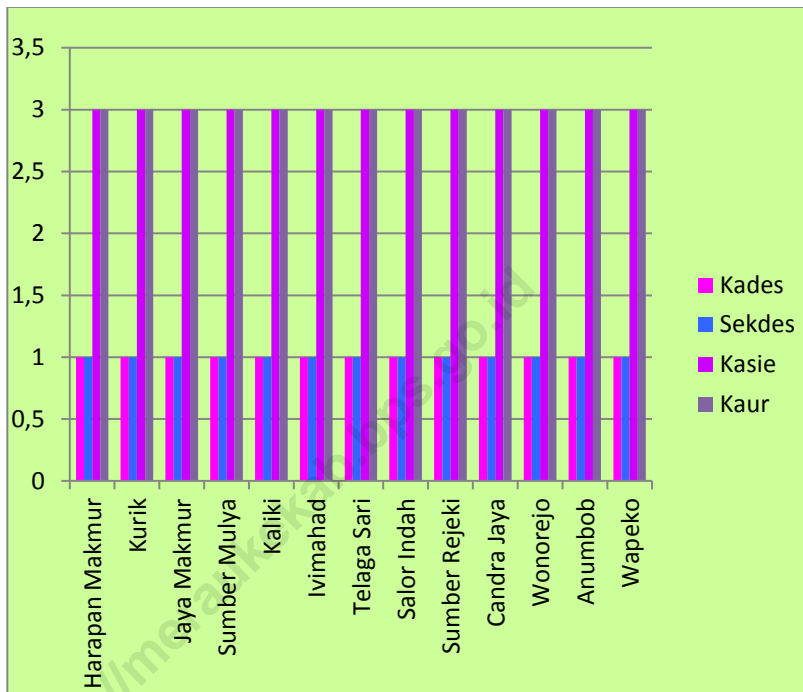
Jumlah perangkat kampung pada tahun 2017 di Distrik Kurik bertambah karena ada beberapa kampung yang mekar, sehingga jumlah perangkat kampung tahun 2017 menjadi 104 orang, yang terdiri dari 13 orang kepala kampung, 13 orang sekretaris kampung, 39 orang kepala seksi dan 39 orang kepala urusan. Setiap kampung memiliki satu Kades, satu Sekdes, 3 Kasie yaitu Kasie Pemerintahan, Kasie Pelayanan, dan Kasie Kesejahteraan Masyarakat, dan 3 Kaur yaitu Kaur Tata Usaha, Kaur Perencanaan, dan Kaur Keuangan. Dimana Kaur Keuangan merangkap sebagai Bendahara Kampung.

Gambar 2. Jumlah RW dan RT Menurut Kampung di Distrik Kurik, 2017



Sumber: Kelurahan/Kampung di Distrik Kurik

Gambar 3. Jumlah Kades, Sekdes, dan Kaur Dirinci Menurut Kampung, 2017



Sumber: Kelurahan/Kampung di Distrik Kurik

2.1. WILAYAH ADMINISTRATIF**Tabel 2.1.1. Nama dan Status Pemerintahan Desa/Kampung di Distrik Kurik , 2017**

No	Kampung	Status Pemerintahan
(1)	(2)	(3)
1.	Harapan Makmur	Kampung
2.	Kurik	Kampung
3.	Jaya Makmur	Kampung
4.	Sumber Mulya	Kampung
5.	Kaliki	Kampung
6.	Ivimahad	Kampung
7.	Telaga Sari	Kampung
8.	Salor Indah	Kampung
9.	Sumber Rejeki	Kampung
10.	Candra Jaya	Kampung
11.	Wonorejo	Kampung
12.	Anumbob	Kampung
13.	Wapeko	Kampung
Jumlah	2017	13 Kampung

Sumber : Kantor Distrik Kurik

Tabel 2.1.2. Jumlah RT dan RW di Distrik Kurik, 2017

No	Kampung	RW	RT
(1)	(2)	(3)	(4)
1.	Harapan Makmur	5	24
2.	Kurik	3	7
3.	Jaya Makmur	4	16
4.	Sumber Mulya	4	12
5.	Kaliki	2	4
6.	Ivimahad	3	9
7.	Telaga Sari	4	11
8.	Salor Indah	5	21
9.	Sumber Rejeki	2	5
10.	Candra Jaya	3	11
11.	Wonorejo	2	6
12.	Anumbob	3	14
13.	Wapeko	1	3
	Jumlah	41	143
	2017		

Sumber : Kantor Distrik Kurik

2.2. PEGAWAI NEGERI SIPIL

Tabel 2.2.1. Jumlah Perangkat Kampung di Distrik Kurik, 2016

Kampung	Perangkat Kampung				Jumlah	
	Kades	Sekdes	Kasie	Kaur		
(1)	(2)	(3)	(4)	(5)	(6)	
1. Harapan Makmur	1	1	3	3	8	
2. Kurik	1	1	3	3	8	
3. Jaya Makmur	1	1	3	3	8	
4. Sumber Mulya	1	1	3	3	8	
5. Kaliki	1	1	3	3	8	
6. Ivimahad	1	1	3	3	8	
7. Telaga Sari	1	1	3	3	8	
8. Salor Indah	1	1	3	3	8	
9. Sumber Rejeki	1	1	3	3	8	
10. Candra Jaya	1	1	3	3	8	
11. Wonorejo	1	1	3	3	8	
12. Anumbob	1	1	3	3	8	
13. Wapeko	1	1	3	3	8	
Jumlah	2016	13	13	39	39	104

Sumber : Kantor Distrik Kurik

KEPENDUDUKAN

JUMLAH PENDUDUK MENURUT JENIS KELAMIN



LAKI-LAKI 7.681



PEREMPUAN 7.197

KEPADATAN PENDUDUK KURIK

Kepadatan penduduk kurik sebesar 23,42 Artinya setiap 1 km² luas tanah di distrik kurik dihuni oleh 23 hingga 24 penduduk



<https://meraukekab.bps.go.id>

PENJELASAN TEKNIS

Sumber utama data kependudukan adalah sensus penduduk yang dilaksanakan setiap sepuluh tahun sekali. Sensus penduduk telah dilaksanakan sebanyak enam kali sejak Indonesia merdeka, yaitu tahun 1961, 1971, 1980, 1990, 2000, dan 2010.

Di dalam sensus penduduk, pencacahan dilakukan terhadap seluruh penduduk yang berdomisili di wilayah teritorial Indonesia termasuk warga negara asing kecuali anggota korps diplomatik negara sahabat beserta keluarganya.

Metode pengumpulan data dalam sensus dilakukan dengan wawancara antara petugas sensus dengan responden dan juga melalui e-census. Pencatatan penduduk menggunakan konsep usual residence, yaitu konsep di mana penduduk biasa bertempat tinggal. Bagi penduduk yang bertempat tinggal tetap dicacah di mana mereka biasa tinggal, sedangkan untuk penduduk yang tidak bertempat tinggal tetap dicacah di tempat di mana mereka ditemukan petugas sensus pada malam 'Hari Sensus'. Termasuk penduduk yang tidak bertempat tinggal tetap adalah tuna wisma, awak kapal berbendera Indonesia, penghuni perahu/rumah apung, masyarakat terpencil/terasing, dan pengungsi. Bagi mereka yang mempunyai tempat tinggal tetap dan sedang bepergian ke luar wilayah lebih dari enam bulan, tidak dicacah di tempat tinggalnya, tetapi dicacah di tempat tujuannya. Untuk tahun yang tidak dilaksanakan sensus penduduk, data kependudukan diperoleh dari hasil proyeksi penduduk.

Proyeksi penduduk merupakan suatu perhitungan ilmiah yang

didasarkan pada asumsi dari komponen-komponen perubahan penduduk, yaitu kelahiran, kematian, dan migrasi. Proyeksi penduduk Indonesia 2010–2020 menggunakan data dasar penduduk hasil SP2010.

Laju pertumbuhan penduduk adalah angka yang menunjukkan persentase penambahan penduduk dalam jangka waktu tertentu.

Kepadatan penduduk adalah rasio banyaknya penduduk per kilometer persegi.

Rasio jenis kelamin adalah perbandingan antara penduduk laki-laki dan penduduk perempuan pada suatu wilayah dan waktu tertentu. Biasanya dinyatakan dengan banyaknya penduduk laki-laki untuk 100 penduduk perempuan.

Distribusi penduduk adalah pola persebaran penduduk di suatu wilayah, baik berdasarkan batas-batas geografis maupun berdasarkan batas-batas administrasi pemerintahan.

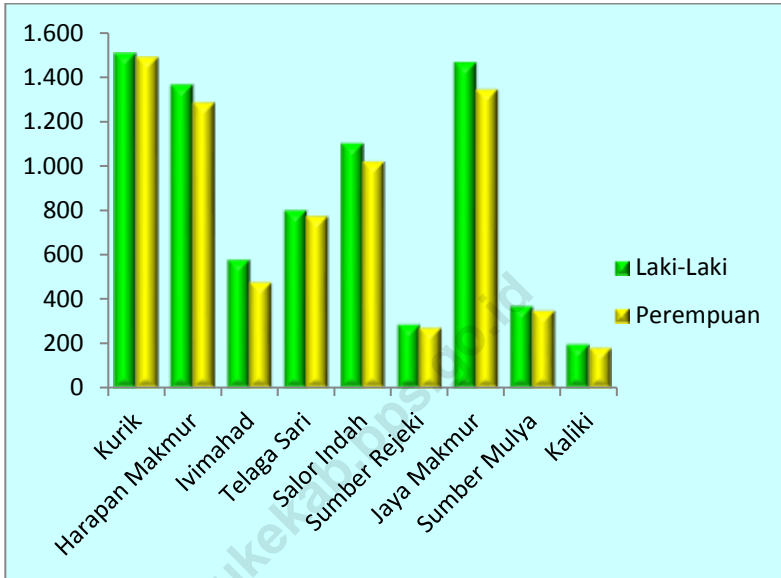
Komposisi penduduk adalah pola persebaran penduduk menurut karakteristiknya, contoh: penduduk menurut kelompok umur, penduduk menurut jenis kelamin.

ULASAN

Jumlah Penduduk Distrik Kurik pada tahun 2017 berdasarkan proyeksi data Sensus Penduduk Bulan Mei tahun 2010 BPS Kabupaten Merauke berjumlah 14.878 jiwa. Penduduk laki-laki merupakan populasi terbesar yaitu 7.681 jiwa atau sebesar 51,63 persen, sedangkan penduduk perempuan berjumlah 7.197 jiwa atau 48,37 persen dari seluruh penduduk di Distrik Kurik.

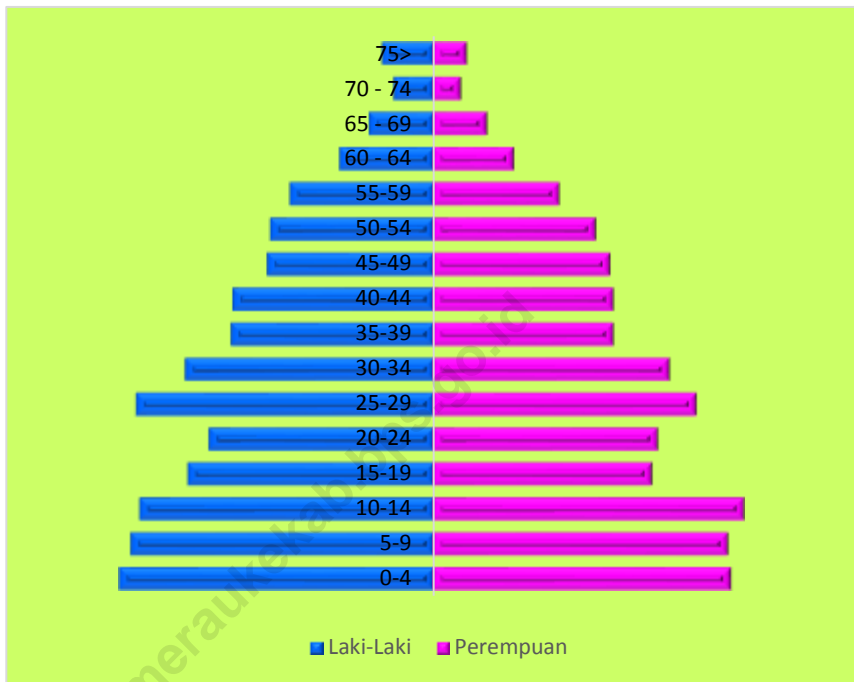
<https://meraukekab.bps.go.id>

Gambar 4. Jumlah Penduduk Distrik Kurik Dirinci Menurut Kampung dan Jenis Kelamin, 2017



Sumber: Badan Pusat Statistik Kabupaten Merauke

Gambar 5. Piramida Penduduk Distrik Kurik, 2017



Sumber: Badan Pusat Statistik Kabupaten Merauke

Tabel 3.1. Jumlah Penduduk Distrik Kurik Dirinci Menurut Kampung dan Jenis Kelamin, 2017

	Kampung	Laki-laki	Perempuan	Jumlah	Ratio Jenis Kelamin
	(1)	(2)	(3)	(4)	(5)
1.	Kurik	1.511	1.491	3.002	101,34
2.	Harapan Makmur	1.367	1.287	2.654	106,22
3.	Ivimahad	578	477	1.055	121,17
4.	Telaga Sari	801	775	1.576	103,35
5.	Salor Indah	1.103	1.020	2.123	108,14
6.	Sumber Rejeki	286	272	558	105,15
7.	Jaya Makmur	1.468	1.344	2.812	109,23
8.	Sumber Mulya	369	349	718	105,73
9.	Kaliki	198	182	380	108,79
	Jumlah 2017	7.681	7.197	14.878	106,73

Sumber: Proyeksi Penduduk, Badan Pusat Statistik Kabupaten Merauke

Catatan: * Jumlah penduduk masih bergabung dengan kampung induk.

Tabel 3.2. Jumlah Penduduk Distrik Kurik Dirinci Menurut Golongan Umur dan Jenis Kelamin , 2017

Umur	Laki-Laki	Perempuan	Jumlah
(1)	(2)	(3)	(4)
0 – 4	789	746	1.535
5 – 9	760	739	1.499
10 – 14	738	779	1.517
15 – 19	617	549	1.166
20 – 24	565	563	1.128
25 – 29	747	660	1.407
30 - 34	624	592	1.216
35 – 39	509	452	961
40 – 44	505	452	957
45 – 49	419	444	863
50 - 54	411	408	819
55 – 59	362	317	679
60 – 64	238	204	442
65 – 69	164	136	300
70 - 74	102	71	173
75 >	131	85	216
Jumlah 2017	7.681	7.197	14.878

Sumber: Proyeksi Penduduk, Badan Pusat Statistik Kabupaten Merauke

Catatan: * Jumlah penduduk masih bergabung dengan kampung induk.

Tabel 3.3. Distribusi dan Kepadatan Penduduk Menurut Kampung/Kelurahan di Distrik Kurik, 2017

No	Kampung	Penduduk	Luas Wilayah	Kepadatan per Km ²
(1)	(2)	(3)	(4)	(5)
1.	Harapan Makmur	3.002	42,00	71.48
2.	Kurik	2.654	17,70	149.94
3.	Jaya Makmur	1.055	14,00	75.36
4.	Sumber Mulya	1.576	17,70	89.04
5.	Kaliki	2.123	208,84	10.17
6.	Ivimahad	558	305,05	1.83
7.	Telaga Sari	2.812	9,06	310.38
8.	Salor Indah	718	14,58	49.25
9.	Sumber Rejeki	380	6,28	60.51
10.	Candra Jaya	*	*	*
11.	Wonorejo	*	*	*
12.	Anumbob	*	*	*
13.	Wapeko	*	*	*
Jumlah		14.878	635.21	23.42

Sumber: Proyeksi Penduduk, Badan Pusat Statistik Kabupaten Merauke

Catatan: * Jumlah penduduk masih bergabung dengan kampung induk.

SOSIAL

JUMLAH SEKOLAH, MURID DAN GURU

	 SD	 SMP	 SMA
 SEKOLAH	11	3	1
 MURID	1.701	666	617
 GURU	90	55	35



ULASAN

4.1. Pendidikan

Pada tahun 2017, jumlah sekolah di Distrik Kurik sebanyak 17 unit, dimana jumlah Sekolah Dasar sebanyak 12 unit, jumlah Sekolah Menengah Pertama sebanyak 4 unit, dan jumlah Sekolah Menengah Atas sebanyak 1 unit.

4.2. Kesehatan dan Keluarga Berencana

Pembangunan bidang kesehatan yang terus ditingkatkan merupakan salah satu usaha untuk mencapai derajat kesehatan yang optimal bagi masyarakat. Pada tahun 2017 jumlah Puskesmas pada Distrik Kurik sebanyak 1 unit yang berada di Kampung Candra Jaya. Di Distrik Kurik memiliki satu Balai Pengobatan dan satu Rumah Bersalin. Puskesmas Kurik memiliki 2 orang dokter, yaitu dokter umum sebanyak 1 orang dan dokter gigi sebanyak 1 orang.

Jumlah tenaga medis pada tahun 2017 sebanyak 39 orang, dimana jumlah perawat sebanyak 15 orang, bidan 24 orang, dan tenaga non paramedis sebanyak 7 orang. Selama tahun 2017 jumlah pasien rawat jalan sebanyak 23.587 orang dan pasien rawat inap sebanyak 770 orang.

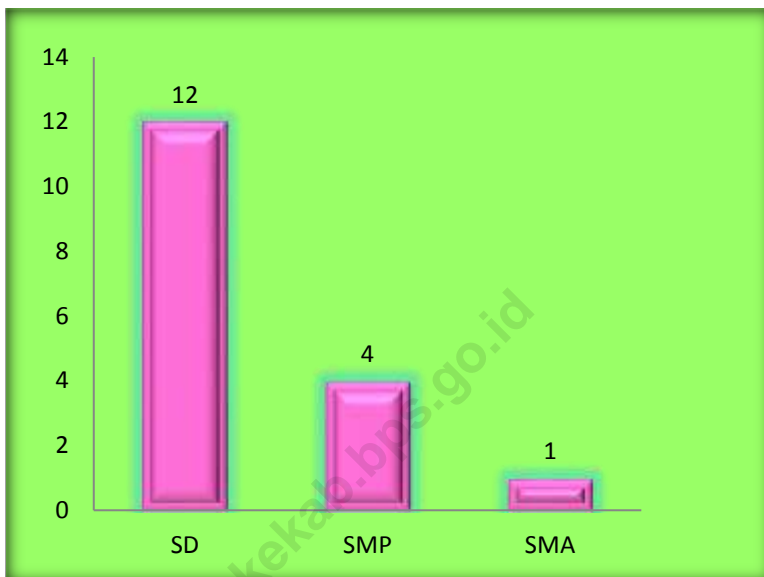
4.2. Agama

Jumlah pemeluk agama di Distrik Kurik sebanyak 15.664 orang. Dimana jumlah pemeluk agama islam sebanyak 12.884 orang, kristen protestan sebanyak 1.081 orang, jumlah pemeluk agama katolik sebanyak 1.695 orang, dan jumlah pemeluk agama hindu sebanyak 4 orang.

Distrik Kurik memiliki 84 unit tempat peribadatan yang dapat dipergunakan penduduk setempat. Jumlah Masjid sebanyak 12 unit, jumlah Mushola sebanyak 55 unit, jumlah Gereja Protestan sebanyak 7 unit, dan jumlah Gereja Khatolik sebanyak 10 unit tempat peribadatan di Distrik Kurik.

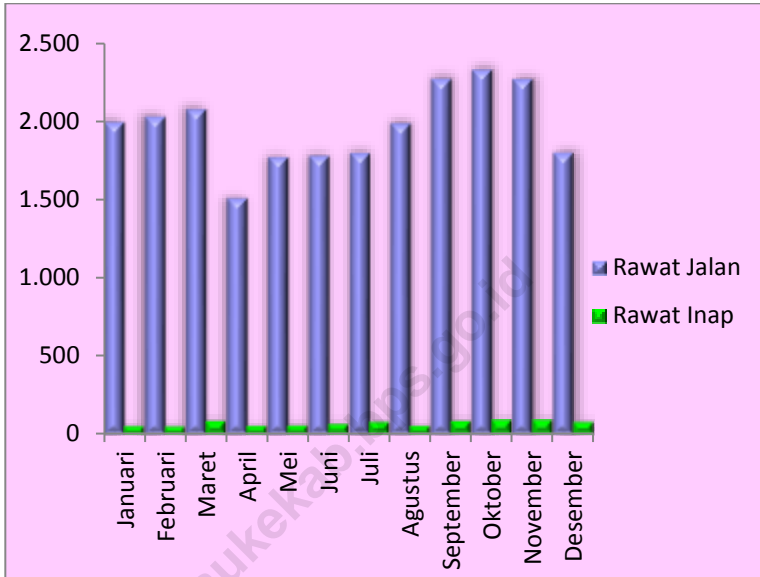
<https://meraukekab.bps.go.id>

Gambar 6. Jumlah Sekolah Menurut Jenjang Pendidikan di Distrik Kurik, 2017

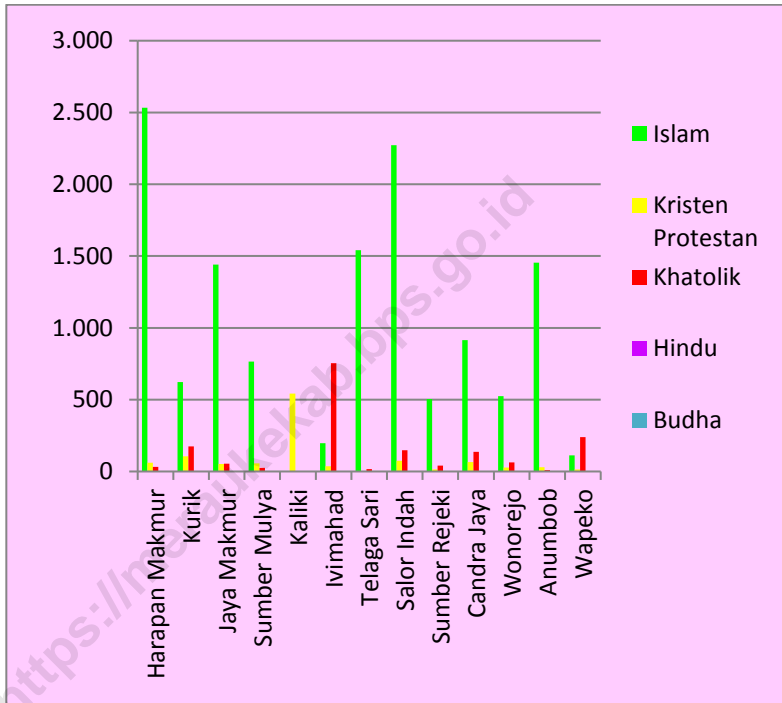


Sumber: Badan Pusat Statistik Kabupaten Merauke

Gambar 7. Jumlah Pasien Rawat Jalan dan Rawat Inap di Puskesmas Kurik dirinci Menurut Bulan, 2017



Gambar 8. Jumlah Pemeluk Agama di Distrik Kurik, 2017



Sumber : Kementerian Agama Kabupaten Merauke

4.1. Pendidikan

Tabel 4.1.1. Jumlah Sarana Pendidikan Pra Sekolah di Setiap Kampung Di Distrik Kurik, TA 2017/2018

No	Nama Sekolah	Nomor Statistik	Nomor Pokok
		Sekolah	Sekolah Nasional
(1)	(2)	(3)	(6)
1.	TK Aba Wonorejo	002050701063	60304663
2.	TK Harapan Kita	002250701060	60304674
3.	TK Tunas Indah	002250709051	60304687
4.	TK Nurul Hikmah	002250709050	60304642
5.	TK Wiyata Bhakti	002250701047	60304688
6.	Muslimat NU Miftakhul Jannah	002250708049	60304639
7.	TK Tunas Bhakti	002250709047	60304686
8.	TK Santa Kucia II	002250709045	60304685
9.	TK AR-Rahman	002250708063	60304667

Sumber : Dinas Pendidikan Kabupaten Merauke

Tabel 4.1.2. Nama Sekolah, NSS, dan NPSN SD, SMP, SMA di Distrik Kurik ,TA 2017/2018

Nama Sekolah	Nomor Statistik Sekolah	Nomor Pokok Sekolah Nasional
(1)	(2)	(3)
1. SD Inpres Kurik I	101250909086	60300684
2. SD Inpres Kurik III	101250708079	60300679
3. SD Inpres Kurik IV	101250708080	60300677
4. SD Inpres Jaya Makmur	101250708083	60300674
5. SD Inpres Sumber Mulya	101250708087	60304545
6. SD Inpres Salor I	101250708089	60300778
7. SD Negeri Wapeko	101250708092	60300629
8. SD Inpres Salor III	101250709091	60300780
9. SD Inpres Salor II	101250780090	60300779
10. SD YPK Kaliki	102250708050	60300586
11. SD YPPK Salor	102250708051	60300529
12. MI Darul Ulum	102250708093	60304547
13. SMP Negeri 7 Merauke	201250701032	60300616
14. SMP BP Al-Kholidiyah	202250745048	60304697
15. SMP Negeri 4 Merauke	201251701023	60300621
16. MTs Al-Kholidiyah	121291010006	60302704
17. SMA Negeri 1 Kurik	301250703500	60302717

Sumber : Dinas Pendidikan Kabupaten Merauke

Tabel 4.1.3. Nama Sekolah dan Alamat Sekolah TK di Distrik Kurik, TA 2017/2018

Nama Sekolah	Alamat Sekolah	Kampung
(1)	(2)	(3)
1. TK Aba Wonorejo	Kompleks Masjid AT Taqwa	Kurik (Wonorejo)
2. TK Harapan Kita	Sumber Mulya	Sumber Mulya
3. TK Tunas Indah	Jl. Pariwari	Harapan Makmur
4. TK Nurul Hikmah	Jl. Flamboyan	-
5. TK Wiyata Bhakti	Jl. Mawar	Telaga Sari
6. Muslimat NU Miftakhul Jannah	Jl. Permaiwari	Kurik (Candra Jaya)
7. TK Tunas Bhakti	Jl. Perintis	Salor Indah
8. TK Santa Kucia II	Jl. Moh. Hatta	Kurik (Wonorejo)
9. TK AR-Rahman	Jl. Permaiwari	-

Sumber : Dinas Pendidikan Kabupaten Merauke

Tabel 4.1.4. Nama Sekolah dan Alamat Sekolah SD, SMP, SMA di Distrik Kurik, TA 2017/2018

Nama Sekolah	Alamat Sekolah	Kampung
(1)	(2)	(3)
1. SD Inpres Kurik I	Jl. Mohammad Hatta	Kurik
2. SD Inpres Kurik III	Jl Durian	Kurik (Candra Jaya)
3. SD Inpres Kurik IV	Jl. Tutwuri Handayani	Harapan Makmur
4. SD Inpres Jaya Makmur	Jl. Pendidikan	Jaya Makmur
5. SD Inpres Sumber Mulya	Jl. Kenanga	Sumber Mulya
6. SD Inpres Salor I	Jl. Anggrek No.1	Telaga Sari
7. SD Negeri Wapeko	Wapeko	Ivimahad
8. SD Inpres Salor III	Jl. Pembangunan	Sumber Rejeki
9. SD Inpres Salor II	Jl. Pattimura Salor 2	Salor Indah
10. SD YPK Kaliki	Jl. Gotong Royong	Kaliki
11. SD YPPK Salor	Jl. Agus Sati	Ivimahad
12. MI Darul Ulum	Jl. Permaiwari Rt. 10 Rw. 1	Harapan Makmur
13. SMP Negeri 7 Merauke	Jl. Pembangunan	Salor Indah
14. SMP BP Al-Kholidiyah	Jl. Mayo Indah	Harapan Makmur
15. SMP Negeri 4 Merauke	Jl. Moh. Hatta kurik	Kurik
16. MTs Al-Kholidiyah	Jl. Mayo Indah	Harapan Makmur
17. SMA Negeri 1 Kurik	Jl. Ahmad Yani	Harapan Makmur

Sumber : Dinas Pendidikan Kabupaten Merauke

Tabel 4.1.5. Daftar Sekolah Menurut Lokasi Kampung di Distrik Kurik, TA 2017/2018

Nama Sekolah	Kampung
(1)	(2)
1. SD Inpres Kurik I	Kurik
2. SD Inpres Kurik III	Kurik (Candra Jaya)
3. SD Inpres Kurik IV	Harapan Makmur
4. SD Inpres Jaya Makmur	Jaya Makmur
5. SD Inpres Sumber Mulya	Sumber Mulya
6. SD Inpres Salor I	Telaga Sari
7. SD Negeri Wapeko	Wapeko
8. SD Inpres Salor III	Sumber Rejeki
9. SD Inpres Salor II	Salor Indah
10. SD YPK Kaliki	Kaliki
11. SD YPPK Salor	Ivimahad
12. MI Ulum	Harapan Makmur
13. SMP Negeri 7 Merauke	Salor Indah
14. SMP BP Al-Kholidiyah	Harapan Makmur
15. SMP Negeri 4 Merauke	Kurik
16. MTs Al-Kholidiyah	Harapan Makmur
17. SMA Negeri 1 Kurik	Harapan Makmur

Sumber : Dapo.dikdasmn.kemdikbud.go.id

Tabel 4.1.6. Daftar Sekolah TK Menurut Jumlah Ruang Kelas di Distrik Kurik, TA 2017/2018

Nama Sekolah	Jumlah Ruang Kelas
(1)	(4)
1. TK Aba Wonorejo	1
2. TK Harapan Kita	2
3. TK Tunas Indah	2
4. TK Nurul Hikmah	2
5. TK Wiyata Bhakti	2
6. Muslimat NU Miftakhul Jannah	3
7. TK Tunas Bhakti	2
8. TK Santa Kucia II	2
9. TK AR-Rahman	-

Sumber : Dapo.dikdasmen.kemdikbud.go.id

Tabel 4.1.7. Daftar Sekolah SD, SMP, dan SMA Menurut Jumlah Ruang Kelas di Distrik Kurik, TA 2017/2018

Nama Sekolah	Jumlah Ruang Kelas
(1)	(2)
1. SD Inpres Kurik I	8
2. SD Inpres Kurik III	6
3. SD Inpres Kurik IV	6
4. SD Inpres Jaya Makmur	12
5. SD Inpres Sumber Mulya	6
6. SD Inpres Salor I	7
7. SD Negeri Wapeko	6
8. SD Inpres Salor III	6
9. SD Inpres Salor II	12
10. SD YPK Kaliki	6
11. SD YPPK Salor	6
12. MI Ulum	-
13. SMP Negeri 7 Merauke	9
14. SMP BP Al-Kholidiyah	3
15. SMP Negeri 4 Merauke	17
16. MTs Al-Kholidiyah	-
17. SMA Negeri 1 Kurik	17

Sumber : Dapo.dikdasmen.kemdikbud.go.id

4.2. Kesehatan

Tabel 4.2.1. Jumlah Fasilitas Kesehatan Dirinci Menurut Kampung di Distrik kurik, 2017

Kampung	Rumah Sakit	Puskesmas	Pustu	Posyandu	Kader Posyandu
(1)	(2)	(2)	(3)	(4)	(5)
1. Harapan Makmur	-	-	-	-	-
2. Kurik	-	-	-	-	-
3. Jaya Makmur	-	-	-	-	-
4. Sumber Mulya	-	-	-	-	-
5. Kaliki	-	-	-	-	-
6. Ivimahad	-	-	-	-	-
7. Telaga Sari	-	-	-	-	-
8. Salor Indah	-	-	-	-	-
9. Sumber Rejeki	-	-	-	-	-
10. Anumbob	-	-	-	-	-
11. Candra Jaya	-	1	-	-	-
12. Wonorejo	-	-	-	-	-
13. Wapeko	-	-	-	-	-
14. Wind Jaya	-	-	-	-	-
Jumlah 2017	-	1	-	-	-

Sumber : Puskesmas Kurik

Tabel 4.2.2. Jumlah Balai Pengobatan, Klinik, Rumah Bersalin, dan Pengobatan Alternatif Dirinci Menurut Kampung di Distrik Kurik, 2017

Kampung	Balai Pengobatan	Klinik	Rumah Bersalin	Pengobatan Alternatif
(1)	(2)	(3)	(4)	(5)
1. Harapan Makmur	-	-	-	-
2. Kurik	1	-	1	-
3. Jaya Makmur	-	-	-	-
4. Sumber Mulya	-	-	-	-
5. Kaliki	-	-	-	-
6. Ivimahad	-	-	-	-
7. Telaga Sari	-	-	-	-
8. Salor Indah	-	-	-	-
9. Sumber Rejeki	-	-	-	-
10. Anumbob	-	-	-	-
11. Candra Jaya	-	-	-	-
12. Wonorejo	-	-	-	-
13. Wapeko	-	-	-	-
14. Wind Jaya	-	-	-	-
Jumlah 2017	1	-	1	-

Sumber : Puskesmas Kurik

Tabel 4.2.2. Jumlah Dokter Dirinci Menurut Keahlian Pada Puskesmas dan Pustu , 2017

Puskesmas/Puskesmas Pembantu	Dokter		
	Umum	Spesialis	Gigi
(1)	(2)	(3)	(4)
Puskesmas Kurik	1	-	1
Pustu Jaya Makmur	-	-	-
Pustu Sumber Mulya	-	-	-
Pustu Kaliki	-	-	-
Pustu Ivimahad	-	-	-
Pustu Wapeko	-	-	-
Pustu Telaga Sari	-	-	-
Pustu Salor Indah	-	-	-
Pustu Sumber Rejeki	-	-	-
2017	1	-	1
2016	1	-	1
Jumlah 2015	-	-	-
2014	2	-	1
2013	2	-	1

Sumber : Puskesmas Kurik

Tabel 4.2.3. Jumlah Tenaga Medis Dirinci Menurut Paramedis dan Non Paramedis Pada Puskesmas dan Pustu , 2017

Puskesmas/Puskesmas Pembantu	Paramedis		Non Paramedis
	Perawat	Bidan	
(1)	(2)	(3)	(4)
Puskesmas Kurik	10	14	7
Pustu Jaya Makmur	-	2	-
Pustu Sumber Mulya	1	1	-
Pustu Kaliki	1	1	-
Pustu Ivimahad	1	1	-
Pustu Wapeko	1	-	-
Pustu Telaga Sari	-	2	-
Pustu Salor Indah	1	1	-
Pustu Sumber Rejeki	-	1	-
Pustu Wind Jaya	-	1	-
Jumlah 2017	15	24	7

Sumber : Puskesmas Kurik

Tabel 4.2.4. Jumlah Tenaga Kesehatan Menurut Kampung di Distrik Kurik , 2017

Kampung	Tenaga Kesehatan			
	Tenaga Medis	Tenaga Keperawatan	Tenaga Kebidanan	Tenaga Kefarmasian
(1)	(2)	(3)	(4)	(5)
1. Harapan Makmur	-	-	2	-
2. Kurik	-	-	1	-
3. Jaya Makmur	-	-	1	-
4. Sumber Mulya	-	1	1	-
5. Kaliki	-	1	1	-
6. Ivimahad	-	1	1	-
7. Telaga Sari	-	-	2	-
8. Salor Indah	-	1	1	-
9. Sumber Rejeki	-	-	1	-
10. Anumbob	-	-	1	-
11. Candra Jaya	-	-	1	-
12. Wonorejo	-	-	1	-
13. Wapeko	-	1	-	-
14. Wind Jaya	-	-	1	-
Jumlah	-	5	15	-

Sumber : Puskesmas Kurik

Tabel 4.2.5. Jumlah Apoteker, Asisten Apoteker, Kader Posyandu Dirinci Menurut Puskesmas dan Pustu, 2017

Puskesmas/Puskesmas Pembantu	Apoteker	Asisten Apoteker	Kader Posyandu	Dukun Bayi
(1)	(2)	(3)	(4)	(5)
Puskesmas Kurik	-	-	-	-
Pustu Jaya Makmur	-	-	-	-
Pustu Sumber Mulya	-	-	-	-
Pustu Kaliki	-	-	-	-
Pustu Ivimahad	-	-	-	-
Pustu Wapeko	-	-	-	-
Pustu Telaga Sari	-	-	-	-
Pustu Salor Indah	-	-	-	-
Pustu Sumber Rejeki	-	-	-	-
Wind Jaya	-	-	-	-
Jumlah 2017	-	-	-	-

Sumber : Puskesmas Kurik

Tabel 4.2.6. Jumlah Akseptor KB Baru Dirinci Menurut Metode Kontrasepsi , 2013-2017

Metode Kontrasepsi	Aksesor KB Baru				
	Tahun 2013	Tahun 2014	Tahun 2015	Tahun 2016	Tahun 2017
(1)	(2)	(3)	(4)	(5)	(6)
1. IUD	-	-	6	31	2
2. Pil	38	20	344	531	36
3. Kondom	5	2	43	20	-
4. Suntikan	95	107	1.015	1.050	85
5. MOP/W	1	-	9	44	2
6. Implan	5	15	100	244	16
Jumlah	144	144	1.517	1.920	141

Sumber : Puskesmas Kurik

Tabel 4.2.7. Perkembangan Pengguna Alat Kontrasepsi Dirinci Menurut Metode Kontrasepsi , 2013-2017

Metode Kontrasepsi	Pengguna Alat Kontrasepsi				
	Tahun 2013	Tahun 2014	Tahun 2015	Tahun 2016	Tahun 2017
(1)	(2)	(3)	(4)	(5)	(6)
1. IUD	-	0	-	6	2
2. Pil	680	815	900	900	615
3. Kondom	39	44	200	240	29
4. Suntikan	2.800	2.951	900	900	1.447
5. MOP/W	1	-	-	-	12
6. Implan	7	110	100	244	162
Jumlah	3.526	3.920	2.100	2.290	2.267

Sumber : Puskesmas Kurik

Tabel 4.2.8. Jumlah Puskesmas Keliling, Tempat Praktek Dokter, Tempat Praktek Bidan Dirinci Menurut Kampung , 2017

Kampung	Puskesmas Keliling		Tempat Praktek Dokter	Tempat Praktek Bidan
	Roda 2	Roda 4		
(1)	(2)	(3)	(4)	(5)
1. Harapan Makmur	-	-	-	-
2. Kurik	-	-	-	-
3. Jaya Makmur	-	-	-	-
4. Sumber Mulya	-	-	-	-
5. Kaliki	-	-	-	-
6. Ivimahad	-	-	-	-
7. Telaga Sari	-	-	-	-
8. Salor Indah	-	-	-	-
9. Sumber Rejeki	-	-	-	-
Jumlah 2017	-	-	-	-

Sumber : Puskesmas Kurik

Tabel 4.2.9. Jumlah Banyaknya Pasien Rawat Jalan dan Rawat Inap Dirinci Menurut Bulan ,2017

Bulan	Pasien	
	Rawat Jalan	Rawat Inap
(1)	(2)	(3)
Januari	1.992	47
Februari	2.027	44
Maret	2.074	77
April	1.506	49
Mei	1.768	51
Juni	1.777	60
Juli	1.796	71
Agustus	1.985	50
September	2.270	77
Oktober	2.327	86
November	2.268	86
Desember	1.797	72
Jumlah 2017	23.587	770

Sumber : Puskesmas Kurik

Tabel 4.2.10. Jumlah Remaja Usia 15-24 Tahun yang Mendapat Penyuluhan Tentang Kesehatan Reproduksi (Kespro), HIV/AIDS, dan Keluarga Berencana (KB) Menurut Kampung, 2016

Kampung	Penyuluhan Kespro	Penyuluhan HIV/AIDS	Penyuluhan KB
(1)	(2)	(3)	(4)
1. Harapan Makmur	1	3	2
2. Kurik	2	1	-
3. Jaya Makmur	-	-	-
4. Sumber Mulya	-	-	-
5. Kaliki	-	-	-
6. Ivimahad	-	-	1
7. Telaga Sari	-	1	-
8. Salor Indah	1	2	-
9. Sumber Rejeki	-	-	1
Jumlah	4	7	4

Sumber : Puskesmas Kurik

Tabel 4.2.9 Jumlah Klinik Keluarga Berencana (KKB) dan Pos Pelayanan Keluarga Berencana Desa (PPKBD) Menurut Kampung/Kelurahan di Distrik Kurik, 2017

	Kampung	KKB	PPKBD
	(1)	(2)	(3)
1.	Harapan Makmur	-	-
2.	Kurik	-	-
3.	Jaya makmur	1	1
4.	Sumber Mulya	1	1
5.	Kaliki	1	1
6.	Ivimahad	1	1
7.	Telaga Sari	1	1
8.	Salor Indah	1	1
9.	Sumber Rejeki	1	1
10.	Anumbob	-	-
11.	Candra Jaya	-	-
12.	Wonorejo	-	-
13.	Wapeko	1	1
14.	Wind Jaya	1	1
	Jumlah	9	9

Sumber: Puskesmas Kurik

Tabel 4.2.6 Jumlah Ibu Hamil, Melakukan Kunjungan K1, Melakukan Kunjungan K4, Kurang Energi Kronis (KEK), dan Mendapat Tablet Zat Besi (Fe) di Distrik Kurik, 2013–2017

Tahun	Jumlah Ibu Hamil	Melakukan Kunjungan K1	Melakukan Kunjungan K4	Kurang Energi Kronis (KEK)	Mendapat Zat Besi (Fe)
(1)	(2)	(3)	(4)	(5)	(6)
2013	-	-	-	-	-
2014	-	-	-	-	-
2015	-	-	-	-	-
2016	-	-	-	-	-
2017	286	286	158	81	158

Sumber : Puskesmas Kurik

4.3. Agama

Tabel 4.3.1. Jumlah Pemeluk Agama Dirinci Menurut Golongan Agama dan Kampung , 2017

Kampung	Islam	Kristen Protestan	Katolik	Hindu	Budha
(1)	(2)	(3)	(4)	(5)	(6)
1. Harapan Makmur	2.534	62	32	3	-
2. Kurik	623	106	175	-	-
3. Jaya Makmur	1.441	52	55	-	-
4. Sumber Mulya	765	57	25	1	-
5. Kaliki	-	542	-	-	-
6. Ivimahad	197	36	755	-	-
7. Telaga Sari	1.542	-	16	-	-
8. Salor Indah	2.273	74	147	-	-
9. Sumber Rejeki	504	15	41	-	-
10. Candra Jaya	914	65	136	-	-
11. Wonorejo	524	28	64	-	-
12. Anumbob	1.455	29	10	-	-
13. Wapeko	112	15	239	-	-
Jumlah 2017	12.884	1.081	1.695	4	-

Sumber : Kantor Distrik Kurik

Tabel 4.3.2. Jumlah Tempat Peribadatan Dirinci Menurut Golongan Agama dan Kampung , 2017

Kampung	Masjid	Musho la	Gereja Protest an	Gereja Khatolik	Pura	Vihara
(1)	(2)	(3)	(4)	(5)	(6)	(7)
1. Harapan Makmur	1	14	-	1	-	-
2. Kurik	1	1	3	1	-	-
3. Jaya Makmur	1	5	2	1	-	-
4. Sumber Mulya	1	3	-	1	-	-
5. Kaliki	-	-	1	-	-	-
6. Ivimahad	2	-	-	2	-	-
7. Telaga Sari	1	6	-	-	-	-
8. Salor Indah	1	6	1	1	-	-
9. Sumber Rejeki	1	3	-	1	-	-
10. Candra Jaya	1	5	-	1	-	-
11. Wonorejo	1	-	-	-	-	-
12. Anumbob	-	12	-	-	-	-
13. Wapeko	1	-	-	1	-	-
Jumlah 2017	12	55	7	10	-	-

Sumber : Kantor Distrik Kurik

<https://meraukekab.bps.go.id>

PERTANIAN

PRODUKSI TANAMAN PANGAN DIRINCI MENURUT KOMODITAS



PADI

68.027



KACANG HIJAU

0



JAGUNG

80



KACANG TANAH

12



KEDELAJ

464



UBI KAYU

210



PENJELASAN TEKNIS

Data pokok tanaman pangan yang dikumpulkan adalah luas panen dan produktivitas (hasil per hektar). Produksi tanaman pangan merupakan hasil perkalian antara luas panen dengan produktivitas. Pengumpulan data luas panen dilakukan setiap bulan dengan pendekatan area kecamatan di seluruh wilayah Indonesia. Pengumpulan data produktivitas dilakukan melalui pengukuran langsung pada plot ubinan berukuran $2 \frac{1}{2}$ m X $2 \frac{1}{2}$ m. Pengumpulan data produktivitas dilakukan setiap subround (empat bulanan) pada waktu panen petani.

Data populasi ternak bersumber dari Dinas Peternakan Kabupaten Merauke, sedangkan rumah tangga perikanan tangkap adalah rumah tangga yang melakukan penangkapan ikan/binatang air lainnya/tanaman air dengan tujuan sebagian/seluruh hasilnya untuk dijual.

ULASAN

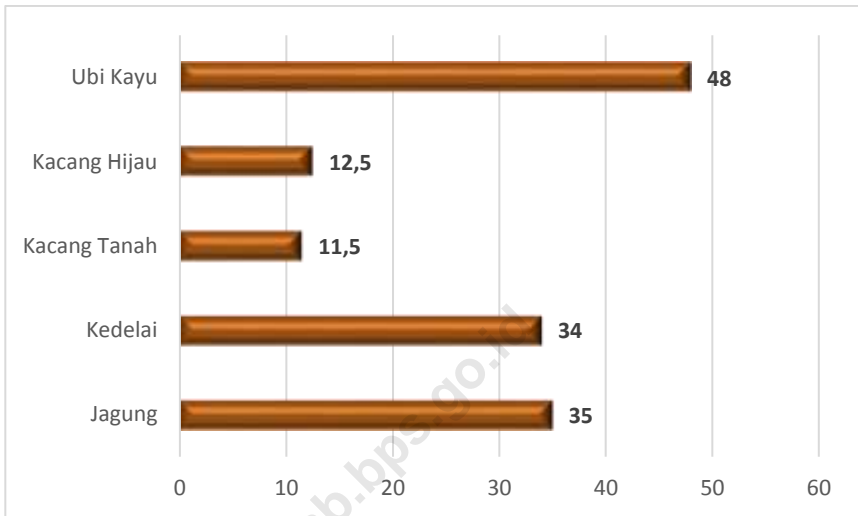
Sebagian besar masyarakat Distrik Kurik merupakan petani padi. Di Distrik Kurik mempunyai 6.479 hektar lahan sawah non irigasi, dengan luas lahan tegal/kebun sebesar 545 hektar. Luas panen sawah 9.250 hektar.

Luas panen palawija di Distrik Kurik yaitu luas panen jagung sebesar 35 hektar, luas panen kedelai sebesar 34 hektar, luas panen kacang tanah 11,5 hektar, luas panen kacang hijau sebesar 12,5 hektar, sedangkan luas panen ubi kayu sebesar 48 hektar.

Luas panen sayur - sayuran di Distrik Kurik yaitu luas panen cabai sebesar 6,85 hektar, luas panen petsai sebesar 0,95 hektar.

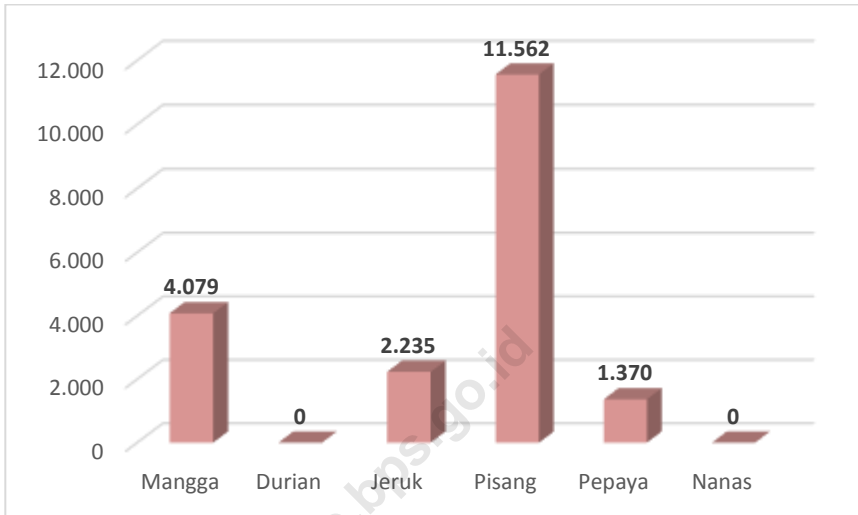
Luas tanaman perkebunan kelapa di Distrik Kurik sebesar 53,75 hektar, sedangkan luas produksi tanaman perkebunan kelapa sebesar 45,75 hektar.

Gambar 9. Luas Panen Jagung, Kedelai, Kacang Tanah, Kacang Hijau, Ubi Kayu di Distrik Kurik, 2016



Sumber : Balai Penyuluhan Pertanian Paya Sai Distrik Kurik

Gambar 10. Jumlah Produksi Buah-buahan Menurut Jenis Buah di Distrik Kurik, 2016



Sumber : Balai Penyuluhan Pertanian Paya Sai Distrik Kurik

5.1. TANAMAN PANGAN

Tabel 5.1.1. Luas Lahan Sawah, Lahan Jadi dan Lahan Tidur dirinci Menurut Kampung di Distrik Kurik , 2017

Kampung	Lahan Sawah (Ha)	Lahan Jadi (Ha)		Lahan Tidur (Ha)
		Rendeng	Gadu	
(1)	(2)	(3)		(4)
1. Harapan Makmur	1.315	935	900	380
2. Kurik	450	364	149	86
3. Jaya Makmur	1.340	1.331	1.324	7
4. Sumber Mulya	940	892	920	20
5. Kaliki	-	-	-	-
6. Ivimahad	350	350	350	-
7. Telaga Sari	988	980	980	8
8. Salor Indah	1.085	800	600	250
9. Sumber Rejeki	773	733	450	-
10. Candra Jaya	331	278	235	53
11. Wonorejo	350	302	360	-
12. Anumbob	1.442	1.442	883	-
13. Wapeko	742	675	675	67
14. Wind Jaya/Salor 4	643	470	65	173
Jumlah	10.749	9.552	7.891	1.044

Sumber : Balai Penyuluhan Pertanian Paya Sai Distrik Kurik

Tabel 5.1.2. Banyaknya Alat Pertanian dirinci Menurut Kampung di Distrik Kurik , 2017

Kampung	Traktor	Hand Traktor	Treser	Alkon
(1)	(2)	(3)	(4)	(5)
1. Harapan Makmur	11	149	80	200
2. Kurik	4	18	16	37
3. Jaya Makmur	8	136	10	172
4. Sumber Mulya	6	30	15	73
5. Kaliki	-	-	-	-
6. Ivimahad	1	26	19	25
7. Telaga sari	5	129	38	200
8. Salor Indah	4	100	45	24
9. Sumber Rejeki	4	66	19	82
10. Candra Jaya	4	30	20	75
11. Wonorejo	3	65	50	70
12. Anumbob	6	70	40	180
13. Wapeko	6	30	25	70
14. Wind Jaya/Salor 4	-	2	-	10
Jumlah	62	851	377	1.218

Sumber : Balai Penyuluhan Pertanian Paya Sai Distrik Kurik

Tabel 5.1.3. Lanjutan

Kampung	Pompa Air	Pemotong Padi	Hand Pleyer
(1)	(6)	(7)	(8)
1. Harapan Makmur	130	10	400
2. Kurik	10	5	56
3. Jaya Makmur	80	7	295
4. Sumber Mulya	25	9	160
5. Kaliki	-	1	-
6. Ivimahad	40	1	27
7. Telaga Sari	100	8	302
8. Salor Indah	90	9	90
9. Sumber Rejeki	20	4	114
10. Candra Jaya	25	3	60
11. Wonorejo	40	4	35
12. Anumbob	70	4	140
13. Wapeko	20	2	35
14. Wind Jaya/Salor 4	7	1	20
Jumlah	657	68	1.734

Sumber : Balai Penyuluhan Pertanian Paya Sai Distrik Kurik

Tabel 5.1.4. Banyaknya Penggilingan Padi dirinci Menurut Kampung di Distrik Kurik , 2017

Kampung	Penggilingan Padi
(1)	(2)
1. Harapan Makmur	6
2. Kurik	-
3. Jaya Makmur	3
4. Sumber Mulya	4
5. Kaliki	-
6. Ivimahad	1
7. Telaga Sari	5
8. Salor Indah	3
9. Sumber Rejeki	2
10. Candra Jaya	4
11. Wonorejo	4
12. Anumbob	3
13. Wapeko	-
14. Wind Jaya	-
Jumlah	35

Sumber : Balai Penyuluhan Pertanian Paya Sai Distrik Kurik

Tabel 5.1.5. Luas Panen, Produksi, dan Rata – rata Produksi Tabnaman Pangan dirinci Menurut Jenis Tanaman di Distrik Kurik , 2017

Jenis Tanaman	Luas Panen (Ha)	Produksi (Ton)	Rata-rata Produksi (Ton/Ha)
(1)	(2)	(3)	(4)
1. Padi	17.443	68.027	3,90
2. Jagung	40	80	2,00
3. Ubi Kayu	42	210	5,00
4. Ubi Jalar	-	-	-
5. Umbi-umbian	-	-	-
6. Kacang Tanah	75	12	0,16
7. Kacang Ijo	-	-	-
8. Kacang Kedelai	29	464	16,00
9. Kacang-kacangan	-	-	-

Sumber : Balai Penyuluhan Pertanian Paya Sai Distrik Kurik

Tabel 5.1.6. Luas Tanam Tanaman Sayuran yang dikuasai oleh Rumah Tangga dirinci Menurut Jenis Tanaman di Distrik Kurik , 2017

Jenis Tanaman	Luas Tanam (M ²)
(1)	(2)
1. Daun Bawang	-
2. Bawang Merah	-
3. Bayam	-
4. Buncis	-
5. Kembang Kol	-
6. Cabe Hijau	-
7. Cabe Merah	0,40
8. Cabe Rawit	3
9. Gambas	-
10. Kacang Panjang	2,5

Sumber : Balai Penyuluhan Pertanian Paya Sai Distrik Kurik

Tabel 5.1.7. Lanjutan

Jenis Tanaman	Luas Tanam (M ²)
(1)	(2)
11. Kangkung	0,40
12. Ketimun	0,20
13. Kubis	-
14. Labu Siam	-
15. Petsai	-
16. Seledri	-
17. Terong	1,4
18. Tomat	-
19. Labu Kuning	0,20

Sumber : Balai Penyuluhan Pertanian Paya Sai Distrik Kurik

Tabel 5.1.8. Jumlah Keluarga Pertanian dirinci Menurut Jenis Tanaman di Distrik Kurik , 2017

Keterangan	Jumlah
(1)	(2)
1. Keluarga Pertanian	4.623
2. Keluarga yang Ada Anggota Keluarganya menjadi Buruh Tani	100
Jumlah	4.723

Sumber : Balai Penyuluhan Pertanian Paya Sai Distrik Kurik

Tabel 5.1.9. Jumlah Gabungan Kelompok Tani (GAPOKTAN) dirinci Menurut Jenis Kelompok di Distrik Kurik , 2017

Jenis Kelompok	Jumlah GAPOKTAN
(1)	(2)
1. Tanaman Pangan	14
2. Holtikultura	-
3. Integrasi/Terpadu	-
Jumlah	14

Sumber : Balai Penyuluhan Pertanian Paya Sai Distrik Kurik

Tabel 5.1.10. Jumlah Kelompok Tani (POKTAN) dirinci Menurut Jenis Kelompok di Distrik Kurik , 2017

Jenis Kelompok	Jumlah POKTAN
(1)	(2)
1. Tanaman Pangan	147
2. Holtikultura	-
3. Perkebunan	5
4. Peternakan	-
5. Nelayan Tangkap	-
6. Pembudidaya Ikan	7
7. Kehutanan	-
8. Integrasi/Terpadu	-
Jumlah	159

Sumber : Balai Penyuluhan Pertanian Paya Sai Distrik Kurik

Tabel 5.1.11. Luas Lahan Sawah Menurut Kampung dan Jenis Pengairan di Distrik Kurik , 2017

Kampung	Irigasi	Non Irigasi	Jumlah
(1)	(2)	(3)	(4)
1. Harapan Makmur
2. Kurik
3. Jaya Makmur
4. Sumber Mulya
5. Kaliki
6. Ivimahad
7. Telaga Sari
8. Salor Indah
9. Sumber Rejeki
10. Candra Jaya
11. Wonorejo
12. Anumbob
13. Wapeko
Jumlah

Sumber : Balai Penyuluhan Pertanian Paya Sai Distrik Kurik

Tabel 5.1.12. Luas Lahan Tegal/Kebun, Ladang/Huma, dan Lahan yang Sementara Tidak Diusahakan Menurut Kampung di Distrik Kurik (hektar) , 2017

Kampung	Tegal/Kebun	Ladang/Huma	Sementara Tidak Diusahakan
(1)	(2)	(3)	(4)
1. Harapan Makmur
2. Kurik
3. Jaya Makmur
4. Sumber Mulya
5. Kaliki
6. Ivimahad
7. Telaga Sari
8. Salor Indah
9. Sumber Rejeki
10. Candra Jaya
11. Wonorejo
12. Anumbob
13. Wapeko
Jumlah

Sumber : Balai Penyuluhan Pertanian Paya Sai Distrik Kurik

Tabel 5.1.13. Luas Panen Padi Sawah dan Padi Ladang Menurut Kampung di Distrik Kurik, 2017

Kampung	Padi Sawah	Padi Ladang
(1)	(2)	(3)
1. Harapan Makmur
2. Kurik
3. Jaya Makmur
4. Sumber Mulya
5. Kaliki
6. Ivimahad
7. Telaga Sari
8. Salor Indah
9. Sumber Rejeki
10. Candra Jaya
11. Wonorejo
12. Anumbob
13. Wapeko
Jumlah

Sumber : Balai Penyuluhan Pertanian Paya Sai Distrik Kurik

Tabel 5.1.14. Luas Panen Jagung, Kedelai, Kacang Tanah, Kacang Hijau, Ubi Kayu, Ubi Jalar Menurut Kampung di Distrik Kurik, 2017

Kampung	Jagung	Kedelai	Kacang Tanah	Kacang Hijau	Ubi Kayu	Ubi Jalar
(1)	(2)	(3)	(4)	(5)	(6)	(7)
1. Harapan Makmur
2. Kurik
3. Jaya Makmur
4. Sumber Mulya
5. Kaliki
6. Ivimahad
7. Telaga Sari
8. Salor Indah
9. Sumber Rejeki
10. Candra Jaya
11. Wonorejo
12. Anumbob
13. Wapeko
Jumlah

Sumber : Balai Penyuluhan Pertanian Paya Sai Distrik Kurik

5.2. HORTIKULTURA

Tabel 5.2.1. Luas Panen Tanaman Sayuran Menurut Kampung dan Jenis Sayuran di Distrik Kurik , 2017

Kampung	Bawang Merah	Cabai	Kentang	Kubis	Petsai	Lainnya
(1)	(2)	(3)	(4)	(5)	(6)	(7)
1. Harapan Makmur
2. Kurik
3. Jaya Makmur
4. Sumber Mulya
5. Kaliki
6. Ivimahad
7. Telaga Sari
8. Salor Indah
9. Sumber Rejeki
10. Candra Jaya
11. Wonorejo
12. Anumbob
13. Wapeko
Jumlah

Sumber : Balai Penyuluhan Pertanian Paya Sai Distrik Kurik

Tabel 5.2.2. Produksi Buah-buahan Menurut Kampung dan Jenis Buah di Distrik Kurik , 2017

Kampung	Mangga	Durian	Jeruk	Pisang	Pepaya	Nanas
(1)	(2)	(3)	(4)	(5)	(6)	(7)
1. Harapan Makmur
2. Kurik
3. Jaya Makmur
4. Sumber Mulya
5. Kaliki
6. Ivimahad
7. Telaga Sari
8. Salor Indah
9. Sumber Rejeki
10. Candra Jaya
11. Wonorejo
12. Anumbob
13. Wapeko
Jumlah

Sumber : Balai Penyuluhan Pertanian Paya Sai Distrik Kurik

Tabel 5.2.3. Luas Tanaman Perkebunan Menurut Kampung dan Jenis Tanaman di Distrik Kurik , 2017

Kampung	Karet	Kelapa	Kelapa Sawit	Kopi	Lada	Kakao
(1)	(2)	(3)	(4)	(5)	(6)	(7)
1. Harapan Makmur
2. Kurik
3. Jaya Makmur
4. Sumber Mulya
5. Kaliki
6. Ivimahad
7. Telaga Sari
8. Salor Indah
9. Sumber Rejeki
10. Candra Jaya
11. Wonorejo
12. Anumbob
13. Wapeko
Jumlah

Sumber : Balai Penyuluhan Pertanian Paya Sai Distrik Kurik

5.3. PERKEBUNAN

Tabel 5.3.1. Produksi Tanaman Perkebunan Menurut Kampung dan Jenis Tanaman di Distrik Kurik , 2017

Kampung	Karet	Kelapa	Kelapa Sawit	Kopi	Lada	Kakao
(1)	(2)	(3)	(4)	(5)	(6)	(7)
1. Harapan Makmur
2. Kurik
3. Jaya Makmur
4. Sumber Mulya
5. Kaliki
6. Ivimahad
7. Telaga Sari
8. Salor Indah
9. Sumber Rejeki
10. Candra Jaya
11. Wonorejo
12. Anumbob
13. Wapeko
Jumlah

Sumber : Balai Penyuluhan Pertanian Paya Sai Distrik Kurik

5.4. PETERNAKAN**Tabel 5.4.1. Jumlah Populasi Ternak Dirinci Menurut Jenis Ternak Di Distrik Kurik, 2017**

Jenis Ternak	Jumlah
(1)	(2)
Sapi Potong	5.447
Kerbau	156
Kuda	285
Kambing	1.326
Babi	850

Sumber: Dinas Peternakan dan Kesehatan Hewan Kabupaten Merauke

<https://meraukekab.bps.go.id>

TRANSPORTASI DAN PERDAGANGAN

JUMLAH LALU LINTAS SURAT POS MELALUI KANTOR POS KURIK MENURUT JENISNYA



KILAT BIASA

450



KILAT TERDAFTAR

0



KILAT KHUSUS

255

Pada Tahun 2016 Distrik Kurik hanya memiliki 1 buah kantor pos yang digunakan masyarakat sebagai perantara untuk melakukan komunikasi/mengirim surat/barang ke sesama keluarganya, terutama keluarga yang jauh. Tetapi, sekarang masyarakatnya sudah beralih menggunakan *handphone* (HP), sehingga surat menyurat sudah jarang digunakan oleh masyarakat



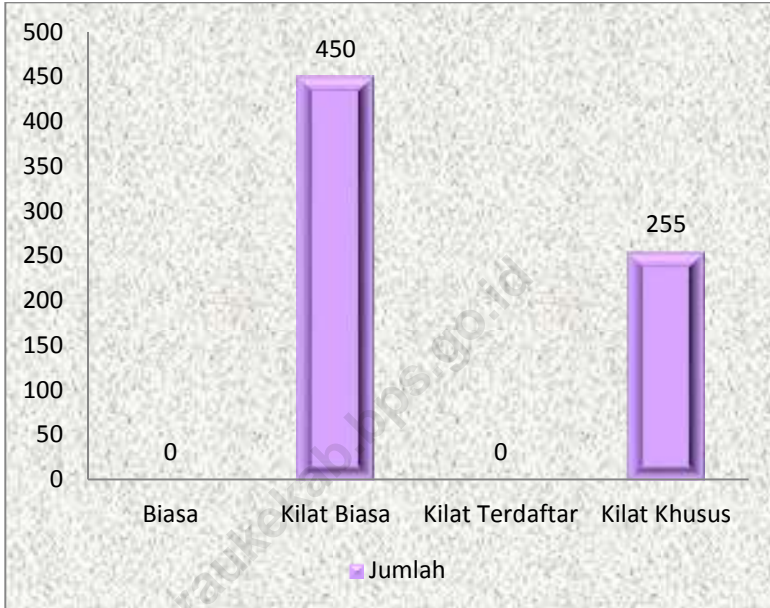
ULASAN

Pada Tahun 2017 Distrik Kurik hanya memiliki 1 buah kantor pos yang digunakan masyarakat sebagai perantara untuk melakukan komunikasi/mengirim surat/barang ke sesama keluarganya, terutama keluarga yang jauh. Tetapi, sekarang masyarakatnya sudah beralih menggunakan *handphone* (HP), sehingga surat menyurat sudah jarang digunakan oleh masyarakat.

Dari 9 kampung hanya ada 8 kampung yang dapat terjangkau oleh sinyal *handphone*. Sedangkan satu kampung tersebut belum dapat terjangkau oleh sinyal *handphone*.

<https://meraukekab.bps.go.id>

Gambar 11. Jumlah Lalu Lintas Surat Pos Melalui Kantor Pos Kurik, 2017



Tabel 6.1.1. Jumlah Sarana Komunikasi Dirinci Menurut Kampung, 2017

Kampung	Kantor Pos	Radio SSB	Pesawat		
			Televisi	Radio	HP
(1)	(2)	(3)	(4)	(5)	(6)
1. Harapan Makmur	-	1	-	-	-
2. Kurik	1	-	-	-	-
3. Jaya Makmur	-	-	-	-	-
4. Sumber Mulya	-	-	-	-	-
5. Kaliki	-	-	-	-	-
6. Ivimahad	-	-	-	-	-
7. Telaga Sari	-	-	-	-	-
8. Salor Indah	-	-	-	-	-
9. Sumber Rejeki	-	-	-	-	-
Jumlah 2016	1	1	-	-	-

Sumber : Kantor Distrik Kurik

Tabel 6.1.2. Jumlah Lalu Lintas Surat Pos Melalui Kantor Pos Kurik Dirinci Menurut Jenisnya, 2017

Jenis Surat Pos	Banyaknya
(1)	(2)
1. Biasa	-
2. Kilat Biasa	450
3. Kilat Terdaftar	-
4. Kilat Khusus	255

Sumber : Kantor Pos Kurik

Tabel 6.1.3. Jumlah Surat yang Dikirim Via Kantor Pos Kurik Dirinci Menurut Jenisnya, 2017

Jenis Surat Pos	Banyaknya
(1)	(2)
1. Biasa/Kilat	250
2. Tercatat	-
3. Penjualan Benda-Benda Pos (Rp.) dan Materai	37.268

Sumber : Kantor Pos Kurik

Tabel 6.1.4. Jumlah Lalu Lintas Wesel Pos yang Dikirim untuk Dalam Negeri dan Luar Negeri Melalui Kantor Pos Kurik, 2017

Jenis Pengiriman	Banyaknya	Nilai (Rp.)
(1)	(2)	(3)
1. Dalam Negeri	650	1.404.469.644
2. Luar Negeri	-	-
Jumlah	2017	650
	2016	697
		1.404.469.644
		1.549.690.150

Sumber : Kantor Pos Kurik

Tabel 6.1.5. Jumlah Lalu Lintas Wesel Pos yang Diterima untuk Dalam Negeri dan Luar Negeri Melalui Kantor Pos Kurik, 2017

Jenis Pengiriman	Banyaknya	Nilai (Rp.)
(1)	(2)	(3)
1. Dalam Negeri	372	741.509.800
2. Luar Negeri	10	14.776.500
Jumlah	2017	756.286.300
	2016	1.029.991.586

Sumber : Kantor Pos Kurik

Tabel 6.1.6. Jumlah Pos Paket yang Dikirim untuk Dalam Negeri dan Luar Negeri Melalui Kantor Pos Kurik, 2017

Jenis Pengiriman		Biasa	Kilat
(1)		(2)	(3)
1.	Dalam Negeri	-	23
2.	Luar Negeri	-	-
Jumlah	2017	-	23
	2016	-	233

Sumber : Kantor Pos Kurik

Tabel 6.1.7. Jumlah Pos Paket yang Diterima untuk Dalam Negeri dan Luar Negeri Melalui Kantor Pos Kurik, 2017

Jenis Pengiriman	Biasa	Kilat
(1)	(2)	(3)
1. Dalam Negeri	400	600
2. Luar Negeri	10	8
Jumlah 2017	410	608
Jumlah 2016	345	659

Sumber : Kantor Pos Kurik

Tabel 6.1.8. Jumlah Kendaraan Bermotor Menurut Kampung/Kelurahan dan Jenis Kendaraan di Distrik Kurik, 2017

Kampung	Jenis Kendaraan			
	Mobil Penumpang	Bus	Truk	Sepeda Motor
(1)	(2)	(3)	(4)	(5)
1. Harapan Makmur	4	1	10	300
2. Kurik	4	1	15	320
3. Jaya Makmur	3	2	10	250
4. Sumber Mulya	1	-	6	150
5. Kaliki	-	-	1	15
6. Ivimahad	-	-	1	20
7. Telaga Sari	-	-	9	100
8. Salor Indah	4	2	15	350
9. Sumber Rejeki	-	-	6	150
10. Candra Jaya	-	-	10	168
11. Wonorejo	-	-	8	170
12. Anumbob	1	1	10	275
13. Wapeko	1	-	4	50
Jumlah 2017	18	7	105	2.318

Sumber : Kantor Distrik Kurik

Tabel 6.1.9. Jumlah Perusahaan Menurut Bentuk Badan Hukum di Distrik Kurik, 2013–2017

Tipe Badan Hukum	2013	2014	2015	2016	2017
(1)	(2)	(3)	(4)	(5)	(6)
1. Perseroan Terbatas	1	2	2	2	2
2. CV/Firma	1	1	1	1	1
3. Koprasi	1	2	2	2	2
4. Perorangan	-	-	-	-	-
5. Lainnya	-	-	-	-	-
Jumlah	3	5	5	5	5

Sumber : Kantor Distrik Kurik

<https://meraukekab.bps.go.id>

<https://meraukekab.bps.go.id>

KEUANGAN DAN HARGA

JUMLAH DAN JENIS BANK DI DISTRIK KURIK



BANK BRI

Di distrik kurik ada 3 jenis bank yaitu bank papua, bank mandiri dan bank BRI. jumlah kantor masing-masing bank tersebut hanya memiliki satu cabang di distrik kurik



Badan Pusat Statistik
Kabupaten Merauke

<https://meraukekab.bps.go.id>

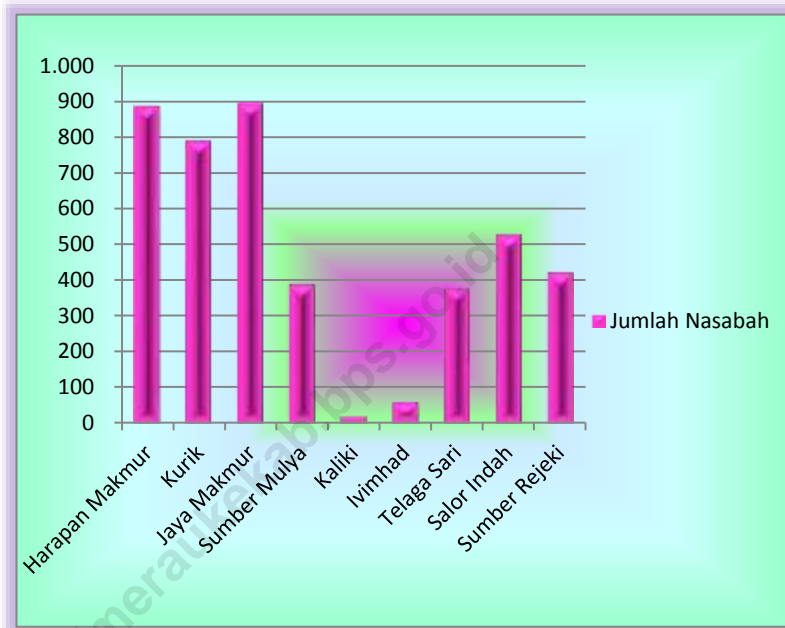
ULASAN

Pada tahun 2017 di Distrik Kurik terdapat 3 buah unit bank, yaitu Bank Papua, Bank BRI dan Bank Mandiri. Ketiga bank tersebut terletak di Kampung Kurik, yang dapat memudahkan masyarakat untuk melakukan transaksi keuangan. Jumlah nasabah pada Bank Papua adalah 4.362 nasabah.

Harga barang yang berlaku di Distrik Kurik tidak berbeda jauh dengan harga barang yang berlaku di pasar kabupaten. Distrik Kurik sudah memiliki pasar sendiri, yang beroperasi tidak setiap hari. Hari operasi Pasar Kurik yaitu: selasa, Kamis, Sabtu, dan Minggu.

Harga eceran bahan bakar minyak di Distrik Kurik umumnya mempunyai harga yang sama yaitu bensin murni Rp. 9.000, solar Rp. 8.500 dan minyak tanah Rp. 6.000. Keseragaman harga tersebut dikarenakan adanya peraturan dari pihak pemasok dalam hal ini Pertamina menetapkan harga eceran tertinggi di setiap daerah.

Gambar 12. Jumlah Nasabah Bank Papua Dirinci Menurut Kampung, 2017



Tabel 7.1.1. Jumlah Keberadaan Bank di Distrik Kurik Dirinci Menurut Kampung, 2017

Kampung	Nama Bank		
	Papua	BRI	Mandiri
(1)	(2)	(3)	(4)
1. Harapan makmur	-	-	-
2. Kurik	1	1	1
3. Jaya Makmur	-	-	-
4. Sumber Mulya	-	-	-
5. Kaliki	-	-	-
6. Ivimahad	-	-	-
7. Telaga Sari	-	-	-
8. Salor Indah	-	-	-
9. Sumber Rejeki	-	-	-
Jumlah 2017	1	1	1

Sumber: BPS Kabupaten Merauke

Tabel 7.1.2. Jumlah Nasabah Pada Bank Papua Unit Kurik, 2017

Nama Kampung	Jumlah Nasabah
(1)	(2)
1. Harapan Makmur	885
2. Kurik	789
3. Jaya Makmur	894
4. Sumber Mulya	389
5. Kaliki	19
6. Ivimahad	60
7. Telaga Sari	378
8. Salor Indah	526
9. Sumber Rejeki	422
Jumlah 2017	4.362

Sumber : Kantor Bank Papua Unit Kurik

Tabel 7.1.3. Jumlah Nasabah yang Mengambil Pinjaman/Kredit Pada Bank Papua Unit Kurik Dirinci Menurut Kampung, 2017

Nama Kmapung	Jumlah Nasabah Peminjam/Kredit (Org)
(1)	(2)
1. Harapan Makmur	102
2. Kurik	115
3. Jaya Makmur	76
4. Sumber Mulya	18
5. Kaliki	2
6. Ivimahad	0
7. Telaga Sari	63
8. Salor Indah	55
9. Sumber Rejeki	15
Jumlah 2017	446

Sumber : Kantor Bank Papua Unit Kurik

Tabel 7.1.4. Jumlah Nasabah yang Melakukan Setoran dan Penarikan Pada Bank Papua Unit Kurik Dirinci Menurut Bulan, 2017

Bulan	Setoran (Org)	Penarikan (Org)
(1)	(2)	(3)
1. Januari	360	105
2. Februari	240	90
3. Maret	332	109
4. April	352	125
5. Mei	330	278
6. Juni	302	198
7. Juli	319	218
8. Agustus	363	150
9. September	378	108
10. Oktober	353	278
11. November	379	289
12. Desember	405	179
Jumlah 2017	4.113	2.127

Sumber : Kantor Bank Papua Unit Kurik

Tabel 7.1.5. Jumlah Nasabah yang Melakukan Transfer Pada Bank Papua Unit Kurik Dirinci Menurut Bulan, 2017

Bulan	Tujuan Transfer	
	Bank Mandiri (Org)	Bank Lainnya (Org)
(1)	(2)	(3)
1. Januari	300	3
2. Februari	195	-
3. Maret	280	-
4. April	304	1
5. Mei	298	1
6. Juni	280	1
7. Juli	278	-
8. Agustus	308	1
9. September	318	-
10. Oktober	286	1
11. November	327	4
12. Desember	342	1
Jumlah 2017	3.516	13

Sumber : Kantor Bank Papua Cabang Kurik

Tabel 7.1.6. Daftar Harga Barang di Pasar Kurik, 2017

Nama Barang	Satuan	Harga
(1)	(2)	(3)
1. Beras		
◆ Ir64	1 Kg	8.000
◆ Thailand	1 Kg	10.000
2. Beras Ketan		
◆ Hitam	1 Kg	22.000
◆ Putih	1 kg	16.000
3. Tepung Terigu		
◆ Biasa	1 Kg	10.000
◆ Segitiga Biru	1 Kg	12.000
4. Gula		
◆ Curah	1 Kg	14.000
◆ Gulaku	1 Kg	18.000

Sumber : Survei SHPED Bulan Desember oleh BPS Kabupaten Merauke

Lanjutan

Nama Barang	Satuan	Harga
(1)	(2)	(3)
5. Gula Merah	1 Kg	16.000
6. Garam Kapal Api	1 Bks	3.000
7. Susu Kental Manis Putih		
❖ Nona	1 Klg	12.000
❖ Bendera	1 Klg	14.000
❖ Indomilk	1 Klg	15.000
❖ Enaak	1 Klg	10.000
❖ Carnetion	1 Klg	10.000
8. Susu Kental Manis Coklat		
❖ Nona	1 Klg	10.000
❖ Bendera	1 Klg	11.000
❖ Indomilk	1 Klg	10.000
❖ Enaak	1 Klg	10.000

Sumber : Survei SHPED Bulan Desember oleh BPS Kabupaten Merauke

Lanjutan

Nama Barang	Satuan	Harga
(1)	(2)	(3)
9. Telur		
❖ Ayam Kampung	1 Btr	3.500
❖ Ayam Ras	1 Btr	3.000
❖ Bebek	1 Btr	3.000
10. Daging		
❖ Sapi	1 Kg	70.000
❖ Rusa	1 Kg	45.000
11. Ayam Hidup	1 Ekor	80.000
12. Itik Hidup	1 Ekor	60.000
13. Hati		
❖ Sapi	1 Kg	80.000
❖ Ayam	1 Kg	55.000

Sumber : Survei SHPED Bulan Desember oleh BPS Kabupaten Merauke

Lanjutan

Nama Barang	Satuan	Harga
(1)	(2)	(3)
14. Ikan		
❖ Kakap	1 Ekor	25.000
❖ Bandeng	1 Ekor	35.000
❖ Mujair	1 Ekor	20.000
15. Udang	1 Kg	35.000
16. Minyak Goreng		
❖ Curah	1 L	13.000
❖ Bimoli	1 L	15.000
17. Margarine		
❖ Simas	1 Kg	6.000
❖ Amanda	1 Kg	5.000

Sumber : Survei SHPED Bulan Desember oleh BPS Kabupaten Merauke

Lanjutan

Nama Barang	Satuan	Harga
(1)	(2)	(3)
18. Cabe Merah		
❖ Besar	1 Kg	30.000
❖ Keriting	1 Kg	25.000
19. Cabe Hijau	1 Kg	10.000
20. Cabe Rawit	1 Kg	15.000
21. Tomat	1 Kg	8.000
22. Bawang Merah	1 Kg	35.000
23. Bawang Putih	1 Kg	30.000
24. Lada/Merica	1 Kg	180.000
25. Ketumbar	1 Kg	40.000
26. Kemiri	1 Kg	45.000

Sumber : Survei SHPED Bulan Desember oleh BPS Kabupaten Merauke

Lanjutan

Nama Barang	Satuan	Harga
(1)	(2)	(3)
27. Minyak Tanah	1 Ltr	6.000
28. Bensin	1 Ltr	9.000
29. Solar	1 Ltr	8.500
30. Sabun Mandi		
❖ Lifebuoy	1 Bh	4.000
❖ Lux	1 Bh	3.500
❖ Giv	1 Bh	3.000
❖ Nuvo	1 Bh	3.000
31. Sabun Cuci		
❖ Rinso	1 Kg	22.000
❖ Daia	1 Kg	18.000
❖ Attack	1 Kg	20.000
❖ Surf	1 Kg	18.000

Sumber : Survei SHPED Bulan Desember oleh BPS Kabupaten Merauke

Lanjutan

Nama Barang	Satuan	Harga
(1)	(2)	(3)
32. Pasta Gigi		
❖ Pepsodent	1 Tube=75gr	6.000
❖ Clous Up	1 Tube=80gr	6.000
❖ Ciptadent	1 Tube= gr	5.000
33. Shampoo		
❖ Sunsilk	1 Btl=100ml	9.000
❖ Lifebuoy	1 Btl=100ml	8.000
❖ Clear	1 Btl=100ml	10.000
❖ Rejoise	1 Btl=100ml	10.000
34. Sikat Gigi		
❖ Formula	1 Bh	4.000

Sumber : Survei SHPED Bulan Desember oleh BPS Kabupaten Merauke

<https://meraukekab.bps.go.id>



DATA

MENCERDASKAN BANGSA

— *Enlighten The Nation* —



BADAN PUSAT STATISTIK

KABUPATEN MERAUKE

Statistics of Merauke Regency

Jl. R. E. Martadinata No 2 Merauke

Telp. (0971) 3330883 E-mail bps9401@bps.go.id

Homepage: <http://meraukekab.bps.go.id>