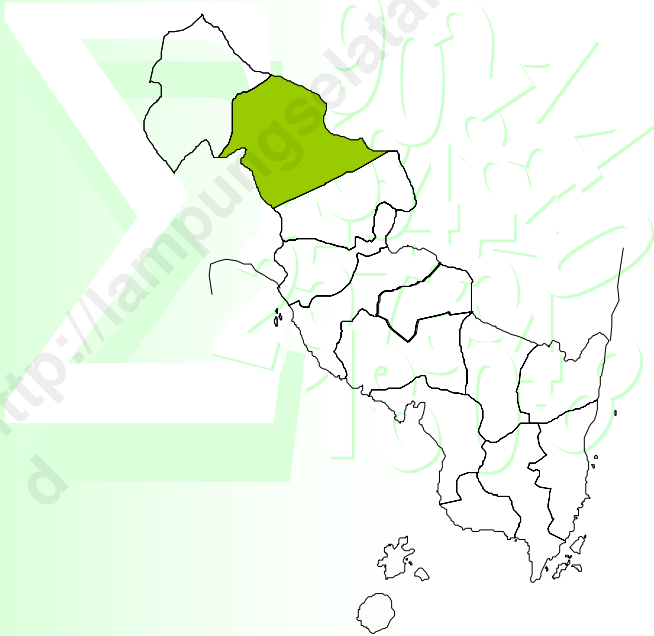




Katalog : 1102001.1803070

KECAMATAN JATI AGUNG DALAM ANGKA TAHUN 2008/2009



Badan Pusat Statistik Kabupaten Lampung Selatan

**KECAMATAN JATI AGUNG
DALAM ANGKA
TAHUN 2008/2009**

<http://lampung.go.id/kab.bps.go.id>

Katalog BPS : 1102001.1803070
Nomor Publikasi : 18036.0904
Ukuran Buku : 15 cm x 21 cm
Jumlah Halaman : xiv + 54 halaman

Naskah :

BADAN PUSAT STATISTIK KABUPATEN LAMPUNG SELATAN

Penyunting :

BADAN PUSAT STATISTIK KABUPATEN LAMPUNG SELATAN

Gambar Sampul :

BADAN PUSAT STATISTIK KABUPATEN LAMPUNG SELATAN

Boleh dikutip dengan menyebutkan sumbernya

PETA ADMINISTRASI KABUPATEN LAMPUNG SELATAN



**LAMBANG DAERAH
KABUPATEN LAMPUNG SELATAN**



ARTI LAMBANG DAERAH KABUPATEN LAMPUNG SELATAN

1. BENTUK LAMBANG

Lambang Daerah Kabupaten Lampung Selatan berbentuk perisai, yang melambangkan Ketahanan Rakyat. Pada bagian atas membentuk siku-siku sedangkan bagian bawah berbentuk lonjong.

2. WARNA LAMBANG

- a. Warna hijau tua merupakan warna dasar lambang, yang melambangkan kemakmuran.
- b. Warna hijau muda pada bagian daratan melambangkan kesuburan.
- c. Warna kuning pada siger dan padi melambangkan keluhuran dan kejayaan.
- d. Warna putih pada kapas dan tulisan melambangkan kesucian.
- e. Warna biru pada pegunungan dan laut melambangkan kesetiaan.
- f. Warna biru muda pada awan diatas gunung melambangkan kejujuran.
- g. Warna hitam pada keris melambangkan keteguhan dan kekuatan.

3. ISI LAMBANG

- a. Siger merupakan ciri keluhuran adat budaya.
- b. Segi lima melambangkan falsafah Negara Pancasila.
- c. Aksara Lampung dengan Ragom Mufakat yang berarti suka bermusyawarah untuk menuju mufakat, berwarna putih terletak antara kapas dan padi dibawah segi lima.
- d. Sebuah keris terhunus, yang terletak pada tangkai padi dan kapas yang ujungnya dibawah segi lima melambangkan keperwiraan.
- e. Setangkai kapas berjumlah 17 (tujuh belas) kuntum, setangkai padi berjumlah 45 (empat puluh lima) butir dan kedua tangkainya terjalin membentuk angka 8 (delapan), berarti diproklamirkan pada tanggal 17 Agustus 1945.
- f. Dua buah daratan dan teluk, melambangkan keadaan alam daerah Kabupaten Lampung Selatan dan terdapat dua buah gunung yaitu gunung Rajabasa dan gunung Pesawaran.
- g. Tulisan Ragom Mufakat, berarti suka bermusyawarah untuk menuju mufakat.
- h. Kata Lampung Selatan berarti daerah Kabupaten Lampung Selatan.

SAMBUTAN CAMAT JATI AGUNG


Kecamatan Jati Agung Dalam Angka tahun 2008/2009 adalah merupakan penerbitan publikasi statistik yang ke sekian kalinya, yang dihimpun oleh Koordinator Statistik Kecamatan (Mantri Statistik), patut kita syukuri dan sambut dengan gembira.

Publikasi ini menyajikan berbagai informasi dan data statistik tentang pelaksanaan program pembangunan di Kecamatan Jati Agung. Yang dihimpun dari berbagai Instansi Pemerintah maupun Swasta di Kecamatan Jati Agung.

Untuk dapat meningkatkan mutu data statistik yang baik, diharapkan kerjasama dan peran aktif dari berbagai instansi Pemerintah maupun Swasta. Sehingga dengan demikian publikasi Kecamatan Jati Agung Dalam Angka merupakan sumber informasi yang dapat dimanfaatkan sebagai pedoman proses perencanaan, pelaksanaan dan evaluasi pembangunan.

Semoga publikasi ini bermanfaat bagi kita semua.

Jati Agung, Oktober 2009
Camat Jati Agung,



ABDULLAH SANI, S.Sos
NIP.195410061979111002

KATA PENGANTAR

Penerbitan publikasi Kecamatan Jati Agung Dalam Angka Tahun 2008 adalah kelanjutan dari penerbitan tahun sebelumnya. Publikasi ini merupakan penerbitan yang berhasil disusun oleh Koordinator Statistik Kecamatan (Mantri Statistik) Kecamatan Jati Agung.

Penyusunan dan penyajian tabel-tabel yang ada, disesuaikan dengan ketersediaan data pada sumber data. Hal ini dimaksudkan agar data yang disajikan dapat dipahami dalam penggunaan/pemanfaatannya bagi konsumen data.

Ucapan terima kasih disampaikan kepada Bapak Camat Jati Agung yang telah membantu dalam upaya pelaksanaan dan penerbitan, sehingga publikasi ini dapat diselesaikan dengan baik.

Penghargaan yang setinggi-tingginya kami sampaikan kepada semua pihak, atas kerjasamanya yang telah memberikan data sehingga publikasi ini dapat diterbitkan.

Semoga publikasi ini dapat bermanfaat bagi kita semua, guna menunjang pembangunan yang sedang dan akan kita laksanakan.

Jati Agung, Oktober 2009
Koordinator Statistik Kecamatan (KSK)
Kecamatan Jati Agung,



SARTINI KUSTIAWATI
NIP. 196112311983012002

DAFTAR ISI

-	Peta Kecamatan Jati Agung	iii
-	Lambang Daerah Kecamatan Jati Agung	iv
-	Sambutan Camat Jati Agung	vi
-	Kata Pengantar	vii
-	Daftar Isi	viii
-	Daftar Tabel	ix
-	Pendahuluan	xiii
BAB I	GEOGRAFI	1
BAB II	PEMERINTAHAN	8
BAB III	PENDUDUK, DAN KELUARGA BERENCANA	13
BAB IV	SOSIAL	23
BAB V	PERTANIAN	35
BAB VI	PERINDUSTRIAN DAN PERDAGANGAN	41
BAB VII	PERHUBUNGAN DAN TELEKOMUNIKASI	48
BAB VIII	KEUANGAN DAN HARGA-HARGA	51

DAFTAR TABEL

BAB I GEOGRAFI

Tabel 1.1.	Letak Kecamatan Jati Agung Menurut Batas Wilayah Tahun 2008	2
Tabel 1.2.	Luas Kecamatan Jati Agung Dirinci Per Desa/Kelurahan Tahun 2008	3
Tabel 1.3.	Rata-rata Ketinggian Dari Permukaan Laut di Kecamatan Jati Agung Dirinci Per Desa/Kelurahan Tahun 2008	4
Tabel 1.4.	Letak Geografis Kecamatan Jati Agung Menurut Pantai dan Bukan Pantai Dirinci Per Desa/Kelurahan Tahun 2008	5
Tabel 1.5.	Jarak Desa Ke Kantor Kecamatan Jati Agung dan Kabupaten Dirinci Per Desa/Kelurahan Tahun 2008	6
Tabel 1.6	Luas Lahan (Ha) Berdasarkan Penggunaannya Dirinci Per Desa/Kelurahan Tahun 2008	7

BAB II PEMERINTAHAN

Tabel 2.1.	Klasifikasi Desa Di Kecamatan Jati Agung Dirinci Per Desa/Kelurahan Tahun 2008	9
Tabel 2.2.	Status Desa Di Kecamatan Jati Agung Dirinci Per Desa/Kelurahan Tahun 2008	10
Tabel 2.3.	Banyaknya Dusun, RW, dan RT Di Kecamatan Jati Agung Dirinci Per Desa/Kelurahan Tahun 2008	11
Tabel 2.4.	Jumlah Bangunan Rumah Di Kecamatan Jati Agung Menurut Kualitasnya Dirinci Per Desa/Kelurahan Tahun 2008	12

BAB III PENDUDUK DAN KELUARGA BERENCANA

bel 3.1.	Jumlah Penduduk Kecamatan Jati Agung Dirinci Menurut Jenis Kelamin Dan Sex Ratio Tahun 1993 – 2008	14
----------	--	----

Tabel 3.2.	Jumlah Penduduk Kecamatan Jati Agung Dirinci Menurut Kelompok Umur, Jenis Kelamin Dan Sex Ratio, Tahun 2008	15
Tabel 3.3.	Jumlah Penduduk dan Rumahtangga Kecamatan Jati Agung Dirinci Menurut Desa, Jenis Kelamin Dan Sex Ratio Tahun 2008	16
Tabel 3.4.	Kepadatan Penduduk Di Kecamatan Jati Agung Dirinci Per Desa/Kelurahan Tahun 2008	17
Tabel 3.5.	Pentahapan Keluarga Sejahtera Di Kecamatan Jati Agung Dirinci Per Desa/Kelurahan Tahun 2008	18
Tabel 3.6.	Pencapaian Akseptor KB Di Kecamatan Jati Agung Menurut Pelayanan Dirinci Per Desa/Kelurahan Tahun 2008	19
Tabel 3.7	Jumlah Pasangan Usia Subur (PUS) Menurut Kelompok Umur Dirinci Per Desa/Kelurahan tahun 2008	20
Tabel 3.8	Jumlah Kepala Keluarga Menurut Tingkat Pendidikan Dirinci Per Desa/Kelurahan tahun 2008	21
Tabel 3.9	Jumlah Penduduk Menurut Agama Yang Dianut Dirinci Per Desa/Kelurahan tahun 2008	22

BAB IV S O S I A L

Tabel 4.1.	Banyaknya Sekolah Di Kecamatan Jati Agung Menurut Tingkatannya Dirinci Per Desa/Kelurahan Tahun 2008	24
Tabel 4.2.	Jumlah Sarana Kesehatan Di Kecamatan Jati Agung Dirinci Per Desa/Kelurahan Tahun 2008	25
Tabel 4.3.	Jumlah Tenaga Kesehatan Di Kecamatan Jati Agung Dirinci Per Desa/Kelurahan Tahun 2008	26
Tabel 4.4.	Banyaknya Tempat Ibadah Di Kecamatan Jati Agung Dirinci Per Desa/Kelurahan Tahun 2008	27
Tabel 4.5.	Banyaknya Nikah, Cerai, Talak, dan Rujuk Di Kecamatan Jati Agung Dirinci Per Desa/Kelurahan Tahun 2008.....	28
Tabel 4.6.	Banyaknya Sarana/Lapangan Olahraga Di Kecamatan Jati Agung Dirinci Per Desa/Kelurahan Tahun 2008 ...	29
Tabel 4.7.	Banyaknya Alun-alun, Tempat Hiburan/Rekreasi, dan Penyewaan VCD/LD Di Kecamatan Jati Agung Dirinci Per Desa/Kelurahan Tahun 2008	30

Tabel 4.8	Jumlah Murid SD Menurut Kelas dan Jenis Kelamin Dirinci Per Desa/Kelurahan Tahun 2007/2008	31
Tabel 4.9	Jumlah Murid SLTP Menurut Kelas Dan Jenis Kelamin Dirinci Per Desa/Kelurahan Tahun 2007/2008	33
Tabel 4.10	Jumlah Murid SLTA Menurut Kelas Dan Jenis Kelamin Dirinci Per Desa/Kelurahan Tahun 2007/2008	34
<i>BAB V</i>	<i>PERTANIAN</i>	
Tabel 5.1.	Luas Lahan Sawah di Kecamatan Jati Agung Menurut Jenisnya Dirinci Per Desa/Kelurahan (Ha) Tahun 2008	36
Tabel 5.2.	Luas Lahan Bukan Sawah di Kecamatan Jati Agung Menurut Jenisnya Dirinci Per Desa/ Kelurahan (Ha) Tahun 2008	37
Tabel 5.3.	Luas Tanam dan Produksi Padi dan Jagung di Kecamatan Jati Agung Dirinci Per Desa/Kelurahan Tahun 2008	38
Tabel 5.4.	Luas Tanam dan Produksi Hortikultura di Kecamatan Jati Agung Dirinci Per Desa/Kelurahan Tahun 2008	39
Tabel 5.5.	Jumlah Ternak di Kecamatan Jati Agung Menurut Jenisnya Dirinci Per Desa/Kelurahan Tahun 2008	40
<i>BAB VI</i>	<i>PERINDUSTRIAN DAN PERDAGANGAN</i>	
Tabel 6.1.	Banyaknya Pasar, Toko, Rumahmakan, dan Hotel di Kecamatan Jati Agung Dirinci Per Desa/ Kelurahan Tahun 2008	42
Tabel 6.2.	Banyaknya Industri Kerajinan Rakyat di Kecamatan Jati Agung Menurut Jenisnya Dirinci Per Desa/ Kelurahan Tahun 2008	43
Tabel 6.3.	Banyaknya Industri Kecil di Kecamatan Jati Agung Menurut Jenisnya Dirinci Per Desa/Kelurahan Tahun 2008	44

Tabel 6.4.	Keberadaan Usaha Penambangan/Penggalian di Kecamatan Jati Agung Menurut Jenisnya Dirinci Per Desa/Kelurahan Tahun 2008	45
Tabel 6.5.	Banyaknya Bank dan Koperasi di Kecamatan Jati Agung Dirinci Per Desa/Kelurahan Tahun 2008	46
Tabel 6.6.	Banyaknya Rumahtangga Pelanggan PLN dan PDAM di Kecamatan Jati Agung Dirinci Per Desa/ Kelurahan Tahun 2008.....	47
 <i>BAB VII PERHUBUNGAN, DAN TELEKOMUNIKASI</i>		
Tabel 7.1.	Panjang Jalan di Kecamatan Jati Agung Dirinci Menurut Klasifikasi Jalan Tahun 2008	49
Tabel 7.2.	Keberadaan Angkutan Umum Yang Digunakan di Kecamatan Jati Agung Menurut Jenisnya Angkutan Dirinci Per Desa/Kelurahan Tahun 2008	50
 <i>BAB VIII KEUANGAN DAN HARGA-HARGA</i>		
Tabel 8.1.	Target dan Realisasi Pajak Bumi dan Bangunan di Kecamatan Jati Agung Dirinci Per Desa/ Kelurahan Tahun 2008.....	52
Tabel 8.2.	Rata-rata Harga Beberapa Komoditi Pertanian di Kecamatan Jati Agung Dirinci Per Desa/ Kelurahan Tahun 2008.....	53
Tabel 8.3.	Rata-rata Harga Kebutuhan Pokok di Kecamatan Jati Agung dirinci Jenis Barang Tahun 2008	54

PENDAHULUAN

Letak Geografis dan Luas Kecamatan Jati Agung

Kecamatan Jati Agung adalah satu bagian dari wilayah Kabupaten Lampung Selatan. Kecamatan Jati Agung merupakan pemekaran dari Kecamatan Tanjung Bintang yang berpenduduk 94.987 Jiwa dan 24.014 Kepala Keluarga pada Tahun 2008.

Dengan Batas-batas sebagai berikut:

- Sebelah Utara berbatas dengan Kecamatan Sekampung Udik Kabupaten Lampung Timur
- Sebelah Selatan berbatas dengan Kecamatan Tanjung Bintang Lampung Selatan dan Kodya Bandar Lampung
- Sebelah Barat berbatas dengan Kecamatan Natar Kabupaten Lampung Selatan
- Sebelah Timur berbatas dengan Kabupaten Lampung Timur

Tofografi

Secara Tofografi wilayah Kecamatan Jati Agung dengan luas lebih kurang 267,75 Km², dengan daerah daratan yang merupakan daerah pertanian padi palawija, dengan status tanah Kawasan Hutan Produksi dan Tanah Marga.

Penggunaan tanah dalam wilayah Kecamatan Jati Agung mwerupakan lahan kering peladangan, swah tadah hujan, hutan Negara dan perkebunan rakyat.

Administrasi

Kecamatan Jati Agung terletak paling Utara Kabupaten Lampung Selatan, berdasarkan U.U. Nomor: 22 Tahun 1999. Surat Menteri Dalam Negeri No.188.138/1737/PUOD tanggal 17 Juni 1999 perihal Petunjuk pelaksanaan peraturan Pemerintah Nomor: 46 Tahun 1999 dan Surat Keputusan Gubernur/KDH.Tk.I Lampung tanggal 13 Agustus 1999 Nomor: 81 Tahun 1999. Meresmikan/mendefenitifkan Kecamatan Jati Agung dengan Ibu Kota Marga Agung yang meliputi 21 Desa.

Untuk mewujudkan pelaksanaan Pola Minimal Pemerintahan berdasarkan Keputusan Mendagri No. 20 Tahun 1997 tentang Susunan Organisasi dan Tatakerja Wilayah Kecamatan Jati Agung:

1. Camat selaku Kepala Wilayah Kecamatan
2. Sekretaris Kecamatan/Sekcam
3. Kepala Urusan Umum
4. Kepala Urusan Perencanaan
5. Kepala Seksie Pemerintahan
 - a. Kasubsie Pemerintahan Umum/Desa/Kel
 - b. Kasubsie Kependudukan
 - c. Kasubsie Kententeraman dan Ketertiban
6. Kepala Seksie Pembangunan Masyarakat Desa
 - a. Kasubsie Sarana Prasarana dan Pelayanan Umum
 - b. Kasubsie Perekonomian, Produksi dan Distribusi
 - c. Kasubsie Kesejahteraan Sosial dan Lingkungan Hidup
7. Pejabat Fungsional
8. Dinas Instansi

I. GEOGRAFI





Tabel 1.1
 Letak Kecamatan Jati Agung
 Menurut Batas Wilayah
 Tahun 2008

Arah Mata Angin	Batas-Batas
(1)	(2)
Utara	Kabupaten Lampung Timur
Timur	Kabupaten Lampung Timur
Selatan	Kecamatan Tj. Bintang & Kota Bandar Lampung
Barat	Kecamatan Natar

Sumber : Kantor Kecamatan Jati Agung

Tabel 1.2
Luas Kecamatan Jati Agung
Dirinci Per Desa/Kelurahan
Tahun 2008

Desa / Kelurahan	Luas	
	Km ²	Ha
(1)	(2)	(3)
1 Way Huwi	4,83	483
2 Jatimulyo	8,84	884
3 Banjar Agung	5,56	556
4 Gedung Harapan	4,65	465
5 Gedung Agung	5,33	533
6 Margomulyo	7,01	701
7 Sidodadi Asri	12,97	1.297
8 Purwotani	10,02	1.002
9 Sumber Jaya	11,17	1.117
10 Margodadi	6,75	675
11 Margo Lestari	10,11	1.011
12 Marga Agung	10,50	1.050
13 Marga Kaya	5,01	501
14 Sinar Rejeki	22,10	2.210
15 Sidoharjo	10,04	1.004
16 Rejomulyo	12,00	1.200
17 Karang Anyar	48,10	4.810
18 Fajar Baru	11,00	1.100
19 Karang Sari	11,56	1.156
20 Karang Rejo	45,45	4.545
21 Margo Rejo	4,75	475
Jumlah	267,75	26.775

Sumber : Kantor Kecamatan Jati Agung

Tabel 1.3
Rata-Rata Ketinggian Dari Permukaan Laut
Di Kecamatan Jati Agung Dirinci Per Desa/Kelurahan
Tahun 2008

Desa / Kelurahan	Rata-rata Ketinggian (meter)
(1)	(2)
1 Way Huwi	400,0
2 Jatimulyo	400,0
3 Banjar Agung	350,0
4 Gedung Harapan	350,0
5 Gedung Agung	350,0
6 Margomulyo	350,0
7 Sidodadi Asri	350,0
8 Purwotani	500,0
9 Sumber Jaya	400,0
10 Margodadi	400,0
11 Margo Lestari	400,0
12 Marga Agung	350,0
13 Marga Kaya	400,0
14 Sinar Rejeki	450,0
15 Sidoharjo	450,0
16 Rejomulyo	400,0
17 Karang Anyar	400,0
18 Fajar Baru	350,0
19 Karang Sari	350,0
20 Karang Rejo	350,0
21 Margo Rejo	400,0
Ketinggian Ibukota Kecamatan	450,0

Sumber : Kantor Kecamatan Jati Agung

Tabel 1.4.
 Letak Geografis Kecamatan Jati Agung
 Menurut Pantai Bukan Pantai Dirinci Per Desa/Kelurahan
 Tahun 2008

Desa / Kelurahan	Pantai	Bukan Pantai		
		Lembah/DAS	Lereng/Bukit	Dataran
(1)	(2)	(3)	(4)	(5)
1 Way Huwi	-	-	-	√
2 Jatimulyo	-	-	-	√
3 Banjar Agung	-	-	-	√
4 Gedung Harapan	-	-	-	√
5 Gedung Agung	-	-	-	√
6 Margomulyo	-	-	-	√
7 Sidodadi Asri	-	-	-	√
8 Purwotani	-	-	-	√
9 Sumber Jaya	-	-	-	√
10 Margodadi	-	-	-	√
11 Margo Lestari	-	-	-	√
12 Marga Agung	-	-	-	√
13 Marga Kaya	-	-	-	√
14 Sinar Rejeki	-	-	-	√
15 Sidoharjo	-	-	-	√
16 Rejomulyo	-	-	-	√
17 Karang Anyar	-	-	-	√
18 Fajar Baru	-	-	-	√
19 Karang Sari	-	-	-	√
20 Karang Rejo	-	-	-	√
21 Margo Rejo	-	-	-	√

Sumber : Kantor Kecamatan Jati Agung

Tabel 1.5.
 Jarak Desa Ke Kantor Kecamatan Dan Kabupaten
 Dirinci Per Desa/Kelurahan
 Tahun 2008

Desa / Kelurahan	Jarak ke Kantor (Km)	
	Kecamatan	Kabupaten
(1)	(2)	(3)
1 Way Huwi	8,00	70,00
2 Jatimulyo	7,00	72,00
3 Banjar Agung	4,00	80,00
4 Gedung Harapan	2,00	80,00
5 Gedung Agung	4,00	89,00
6 Margomulyo	8,00	86,00
7 Sidodadi Asri	17,00	85,00
8 Purwotani	17,00	100,00
9 Sumber Jaya	3,00	90,00
10 Margodadi	3,00	90,00
11 Margo Lestari	1,00	80,00
12 Marga Agung	2,00	80,00
13 Marga Kaya	7,00	80,00
14 Sinar Rejeki	15,00	95,00
15 Sidoharjo	12,00	100,00
16 Rejomulyo	13,00	80,00
17 Karang Anyar	8,00	80,00
18 Fajar Baru	15,00	80,00
19 Karang Sari	9,00	80,00
20 Karang Rejo	10,00	87,00
21 Margo Rejo	3,00	88,00
Rata-Rata	8,25	84,38

Sumber : Kantor Kecamatan Jati Agung

Tabel 1.6
Luas Lahan (Ha) Berdasarkan Penggunaannya
Dirinci Per Desa/Kelurahan Di Kecamatan Jati Agung
Tahun 2008

Desa / Kelurahan	Sawah	Ladang/ Kebun	Pekarangan	Lainnya	Jumlah
(1)	(2)	(3)	(4)	(5)	(6)
1 Way Huwi	60,0	150,0	228,0	45,0	483,0
2 Jatimulyo	175,0	390,5	260,5	58,0	884,0
3 Banjar Agung	175,0	126,0	245,4	10,0	556,4
4 Gedung Harapan	35,0	380,0	30,0	20,0	465,0
5 Gedung Agung	74,0	342,0	94,0	23,0	533,0
6 Margomulyo	25,0	465,5	205,5	5,0	701,0
7 Sidodadi Asri	93,0	970,0	227,0	7,0	1.297,0
8 Purwotani	52,0	790,0	146,0	14,0	1.002,0
9 Sumber Jaya	125,0	720,0	266,0	6,0	1.117,0
10 Margodadi	72,0	474,5	114,5	14,0	675,0
11 Margo Lestari	461,0	452,5	80,0	18,0	1.011,5
12 Marga Agung	450,0	337,5	257,5	5,0	1.050,0
13 Marga Kaya	266,0	156,0	75,0	4,0	501,0
14 Sinar Rejeki	273,0	1.422,0	484,0	31,0	2.210,0
15 Sidoharjo	147,0	717,0	125,0	15,0	1.004,0
16 Rejomulyo	605,0	472,0	93,0	30,0	1.200,0
17 Karang Anyar	361,0	3.447,0	955,0	47,0	4.810,0
18 Fajar Baru	470,0	198,0	416,0	16,0	1.100,0
19 Karang Sari	279,0	742,0	81,0	54,0	1.156,0
20 Karang Rejo	320,5	3.810,7	319,3	95,0	4.545,5
21 Margo Rejo	45,0	361,0	65,8	3,0	474,8
Jumlah	4.563,5	16.924,2	4.768,5	520,0	26.776,2

Sumber : Kantor Kecamatan Jati Agung

II. PEMERINTAHAN



Tabel 2.1
Klasifikasi Desa Di Kecamatan Jati Agung
Dirinci Per Desa/Kelurahan
Tahun 2008

Desa / Kelurahan	Klasifikasi Desa		
	Swadaya	Swakarya	Swasembada
(1)	(2)	(3)	(4)
1 Way Huwi	-	-	√
2 Jatimulyo	-	-	√
3 Banjar Agung	-	√	-
4 Gedung Harapan	-	√	-
5 Gedung Agung	-	√	-
6 Margomulyo	-	√	-
7 Sidodadi Asri	-	-	√
8 Purwotani	-	√	-
9 Sumber Jaya	-	√	-
10 Margodadi	-	√	-
11 Margo Lestari	-	√	-
12 Marga Agung	-	-	√
13 Marga Kaya	-	-	√
14 Sinar Rejeki	-	-	√
15 Sidoharjo	-	√	-
16 Rejomulyo	-	-	√
17 Karang Anyar	-	-	√
18 Fajar Baru	-	√	-
19 Karang Sari	√	-	-
20 Karang Rejo	√	-	-
21 Margo Rejo	√	-	-

Sumber : Kantor Kecamatan Jati Agung

Tabel 2.2
 Status Desa Di Kecamatan Jati Agung
 Dirinci Per Desa/Kelurahan
 Tahun 2008

Desa / Kelurahan	Status Desa	
	Definitif	Persiapan
(1)	(2)	(3)
1 Way Huwi	√	-
2 Jatimulyo	√	-
3 Banjar Agung	√	-
4 Gedung Harapan	√	-
5 Gedung Agung	√	-
6 Margomulyo	√	-
7 Sidodadi Asri	√	-
8 Purwotani	√	-
9 Sumber Jaya	√	-
10 Margodadi	√	-
11 Margo Lestari	√	-
12 Marga Agung	√	-
13 Marga Kaya	√	-
14 Sinar Rejeki	√	-
15 Sidoharjo	√	-
16 Rejomulyo	√	-
17 Karang Anyar	√	-
18 Fajar Baru	√	-
19 Karang Sari	√	-
20 Karang Rejo	√	-
21 Margo Rejo	√	-

Sumber : Kantor Kecamatan Jati Agung

Tabel 2.3.
 Banyaknya Dusun, Rukun Warga (RW) Dan Rukun Tetangga (RT)
 Di Kecamatan Jati Agung Dirinci Per Desa/Kelurahan
 Tahun 2008

Desa / Kelurahan	Dusun	RW	RT
(1)	(2)	(3)	(4)
1 Way Huwi	6	-	33
2 Jatimulyo	7	-	50
3 Banjar Agung	4	8	16
4 Gedung Harapan	2	-	4
5 Gedung Agung	4	-	7
6 Margomulyo	6	-	24
7 Sidodadi Asri	7	14	36
8 Purwotani	5	5	18
9 Sumber Jaya	6	6	20
10 Margodadi	5	10	20
11 Margo Lestari	4	6	14
12 Marga Agung	6	7	26
13 Marga Kaya	4	6	16
14 Sinar Rejeki	8	19	51
15 Sidoharjo	4	-	21
16 Rejomulyo	6	12	34
17 Karang Anyar	16	-	47
18 Fajar Baru	7	8	24
19 Karang Sari	8	-	12
20 Karang Rejo	7	15	29
21 Margo Rejo	4	6	14
Jumlah	126	122	516

Sumber : Kantor Kecamatan Jati Agung

Tabel 2.4.
Jumlah Bangunan Rumah Di Kecamatan Jati Agung
Menurut Kualitasnya Dirinci Per Desa/Kelurahan
Tahun 2008

Desa / Kelurahan	Kualitas bangunan		
	Permanen	Semi Permanen	Bukan Permanen
(1)	(2)	(3)	(4)
1 Way Huwi	1.160	530	424
2 Jatimulyo	1.016	978	592
3 Banjar Agung	62	435	86
4 Gedung Harapan	44	38	30
5 Gedung Agung	97	121	148
6 Margomulyo	150	232	278
7 Sidodadi Asri	280	361	756
8 Purwotani	183	152	274
9 Sumber Jaya	331	282	272
10 Margodadi	335	230	66
11 Margo Lestari	175	124	281
12 Marga Agung	355	402	252
13 Marga Kaya	274	325	60
14 Sinar Rejeki	874	332	415
15 Sidoharjo	471	134	68
16 Rejomulyo	535	445	205
17 Karang Anyar	746	852	890
18 Fajar Baru	320	480	256
19 Karang Sari	343	176	321
20 Karang Rejo	177	210	930
21 Margo Rejo	107	162	160
Jumlah	8.035	7.001	6.764

Sumber : Kantor Kecamatan Jati Agung

III. PENDUDUK DAN KELUARGA BERENCANA



Tabel 3.1
Penduduk Kecamatan Jati Agung
Menurut Jenis Kelamin Dan Sex Ratio
Tahun 2000 - 2008

Tahun	Laki-laki	Perempuan	Jumlah	Sex Ratio
(1)	(2)	(3)	(4)	(5)
2000	41.850	39.707	81.557	105,40
2001	41.874	39.758	81.632	105,32
2002	42.569	40.163	82.732	105,99
2003	43.163	40.741	83.904	105,94
2004	43.597	41.270	84.867	105,64
2005	43.988	41.855	85.843	105,10
2006	43.960	41.928	85.888	104,85
2007	45.801	46.278	92.079	98,97
2008	47.490	47.497	94.987	99,99

Sumber : Kantor Kecamatan Jati Agung

Keterangan : - Data tahun 2003 diolah dari hasil P4B
 - Data tahun 2007 dari hasil Podes 2008

Tabel 3.2
Penduduk Kecamatan Jati Agung
Menurut Kelompok Umur, Jenis Kelamin Dan Sex Ratio
Tahun 2008

Kelompok Umur	Laki-laki	Perempuan	Jumlah	Sex Ratio
(1)	(2)	(3)	(4)	(5)
0 - 4	3.444	3.888	7.332	88,58
5 - 9	4.017	3.819	7.836	105,18
10 - 14	4.906	5.257	10.163	93,32
15 - 19	4.048	4.596	8.644	88,08
20 - 24	5.756	4.692	10.448	122,68
25 - 29	4.749	4.655	9.404	102,02
30 - 34	4.955	5.731	10.686	86,46
35 - 39	4.178	5.415	9.593	77,16
40 - 44	3.591	2.773	6.364	129,50
45 - 49	2.560	2.360	4.920	108,47
50 - 54	1.833	1.691	3.524	108,40
55 - 59	1.145	1.192	2.337	96,06
60 - 64	558	582	1.140	95,88
65 - 69	527	565	1.092	93,27
70 - 74	441	461	902	95,66
75 +	295	307	602	96,09
Jumlah	47.003	47.984	94.987	97,96

Sumber : Kantor Kecamatan Jati Agung

Tabel 3.3
Jumlah Penduduk Kecamatan Jati Agung
Menurut Desa, Jenis Kelamin Dan Sex Ratio
Tahun 2008

Desa / Kelurahan	Rumah Tangga	Laki-laki	Perempuan	Jumlah	Sex Ratio
(1)	(2)	(3)	(4)	(5)	(6)
1 Way Huwi	2.300	5.047	6.042	11.089	83,53
2 Jatimulyo	3.142	6.041	5.581	11.622	108,24
3 Banjar Agung	572	1.078	998	2.076	108,02
4 Gedung Harapan	106	282	282	564	100,00
5 Gedung Agung	408	874	908	1.782	96,26
6 Margomulyo	762	1.556	1.599	3.155	97,31
7 Sidodadi Asri	1.483	2.745	2.477	5.222	110,82
8 Purwotani	573	1.592	1.319	2.911	120,70
9 Sumber Jaya	1.052	1.810	1.763	3.573	102,67
10 Margodadi	672	1.272	1.200	2.472	106,00
11 Margo Lestari	628	1.216	1.127	2.343	107,90
12 Marga Agung	1.074	1.764	1.701	3.465	103,70
13 Marga Kaya	768	1.475	1.527	3.002	96,59
14 Sinar Rejeki	1.743	3.028	3.397	6.425	89,14
15 Sidoharjo	476	1.372	1.704	3.076	80,52
16 Rejomulyo	1.420	2.796	2.590	5.386	107,95
17 Karang Anyar	2.840	6.121	5.999	12.120	102,03
18 Fajar Baru	1.215	2.425	2.437	4.862	99,51
19 Karang Sari	930	1.749	1.723	3.472	101,51
20 Karang Rejo	1.374	2.374	2.318	4.692	102,42
21 Margo Rejo	476	873	805	1.678	108,45
Jumlah	24.014	47.490	47.497	94.987	99,99

Sumber : Kantor Kecamatan Jati Agung

Tabel 3.4
Kepadatan Penduduk
Di Kecamatan Jati Agung Dirinci Per Desa/Kelurahan
Tahun 2008

Desa / Kelurahan	Penduduk (Jiwa)	Luas (Km ²)	Kepadatan Penduduk (Jiwa/Km ²)
(1)	(2)	(3)	(4)
1 Way Huwi	11.089	4,83	2.295,86
2 Jatimulyo	11.622	8,84	1.314,71
3 Banjar Agung	2.076	5,56	373,11
4 Gedung Harapan	564	4,65	121,29
5 Gedung Agung	1.782	5,33	334,33
6 Margomulyo	3.155	7,01	450,07
7 Sidodadi Asri	5.222	12,97	402,62
8 Purwotani	2.911	10,02	290,52
9 Sumber Jaya	3.573	11,17	319,87
10 Margodadi	2.472	6,75	366,22
11 Margo Lestari	2.343	10,11	231,75
12 Marga Agung	3.465	10,50	330,00
13 Marga Kaya	3.002	5,01	599,20
14 Sinar Rejeki	6.425	22,10	290,72
15 Sidoharjo	3.076	10,04	306,37
16 Rejomulyo	5.386	12,00	448,83
17 Karang Anyar	12.120	48,10	251,98
18 Fajar Baru	4.862	11,00	442,00
19 Karang Sari	3.472	11,56	300,35
20 Karang Rejo	4.692	45,45	103,23
21 Margo Rejo	1.678	4,75	353,41
Jumlah	94.987	267,75	354,76

Sumber : Kantor Kecamatan Jati Agung

Tabel 3.5
Pentahapan Keluarga Sejahtera
Di Kecamatan Jati Agung Dirinci Per Desa/Kelurahan
Tahun 2008

Desa / Kelurahan	Keluarga Prasejahtera	Keluarga Sejahtera I	Keluarga Sejahtera II	Keluarga Sejahtera III
(1)	(2)	(3)	(4)	(5)
1 Way Huwi	252	469	426	62
2 Jatimulyo	1.015	659	717	445
3 Banjar Agung	228	66	96	185
4 Gedung Harapan	60	29	25	4
5 Gedung Agung	104	108	121	40
6 Margomulyo	306	183	173	53
7 Sidodadi Asri	651	338	348	99
8 Purwotani	405	37	12	135
9 Sumber Jaya	424	208	210	8
10 Margodadi	211	181	194	101
11 Margo Lestari	335	76	116	179
12 Marga Agung	238	248	315	254
13 Marga Kaya	303	340	112	2
14 Sinar Rejeki	831	145	59	738
15 Sidoharjo	297	105	259	10
16 Rejomulyo	295	213	600	84
17 Karang Anyar	883	686	586	317
18 Fajar Baru	264	117	21	696
19 Karang Sari	227	108	70	324
20 Karang Rejo	1.161	65	26	15
21 Margo Rejo	160	93	92	89
Jumlah	8.650	4.474	4.578	3.840

Sumber : PLKB Kecamatan Jati Agung

Tabel 3.6.
Pencapaian Akseptor KB Di Kecamatan Jati Agung
Menurut Pelayanan Dirinci Per Desa/Kelurahan
Tahun 2008

Desa / Kelurahan	Peserta KB		Jumlah
	Pemerintah	Swasta	
(1)	(2)	(3)	(4)
1 Way Huwi	444	151	595
2 Jatimulyo	1.220	253	1.473
3 Banjar Agung	238	16	254
4 Gedung Harapan	56	0	56
5 Gedung Agung	122	60	182
6 Margomulyo	84	231	315
7 Sidodadi Asri	370	304	674
8 Purwotani	128	187	315
9 Sumber Jaya	186	257	443
10 Margodadi	238	98	336
11 Margo Lestari	321	16	337
12 Marga Agung	134	359	493
13 Marga Kaya	177	239	416
14 Sinar Rejeki	294	631	925
15 Sidoharjo	185	156	341
16 Rejomulyo	301	257	558
17 Karang Anyar	348	916	1.264
18 Fajar Baru	156	402	558
19 Karang Sari	185	346	531
20 Karang Rejo	410	325	735
21 Margo Rejo	198	19	217
Jumlah	5.795	5.223	11.018

Sumber : PLKB Kecamatan Jati Agung

Tabel 3.7.
Jumlah Pasangan Usia Subur (PUS) Di Kecamatan Jati Agung
Menurut Kelompok Umur Dirinci Per Desa/Kelurahan
Tahun 2008

Desa / Kelurahan	Jumlah PUS			Jumlah
	< 20 thn	20-29 thn	30-49 thn	
(1)	(2)	(3)	(4)	(5)
1 Way Huwi	21	184	818	1.023
2 Jatimulyo	17	588	1.636	2.241
3 Banjar Agung	4	128	258	390
4 Gedung Harapan	-	5	77	82
5 Gedung Agung	2	67	209	278
6 Margomulyo	-	94	360	454
7 Sidodadi Asri	16	335	670	1.021
8 Purwotani	9	162	277	448
9 Sumber Jaya	4	238	420	662
10 Margodadi	14	188	293	495
11 Margo Lestari	4	158	345	507
12 Marga Agung	4	186	546	736
13 Marga Kaya	9	223	405	637
14 Sinar Rejeki	16	479	886	1.381
15 Sidoharjo	13	153	326	492
16 Rejomulyo	17	147	654	818
17 Karang Anyar	237	561	1.075	1.873
18 Fajar Baru	7	244	566	817
19 Karang Sari	14	166	423	603
20 Karang Rejo	22	326	750	1.098
21 Margo Rejo	1	94	229	324
Jumlah	431	4.726	11.223	16.380

Sumber : PLKB Kecamatan Jati Agung

Tabel 3.8
Jumlah Kepala Keluarga Menurut Tingkat Pendidikan
Dirinci Per Desa/Kelurahan
Tahun 2008

Desa / Kelurahan	Jumlah Kepala Keluarga			Jumlah
	Tidak Tamat SD	Tamat SD / SLTP	Tamat SLTA ke atas	
(1)	(2)	(3)	(4)	(5)
1 Way Huwi	374	1.134	632	2140
2 Jatimulyo	586	1.522	649	2757
3 Banjar Agung	160	305	52	517
4 Gedung Harapan	81	21	5	107
5 Gedung Agung	134	204	35	373
6 Margomulyo	271	324	84	679
7 Sidodadi Asri	295	952	179	1426
8 Purwotani	124	407	24	555
9 Sumber Jaya	345	403	82	830
10 Margodadi	243	269	139	651
11 Margo Lestari	230	343	91	664
12 Marga Agung	431	434	176	1041
13 Marga Kaya	410	290	40	740
14 Sinar Rejeki	307	1.232	168	1707
15 Sidoharjo	177	454	30	661
16 Rejomulyo	175	871	135	1181
17 Karang Anyar	856	1.273	378	2507
18 Fajar Baru	141	766	169	1076
19 Karang Sari	168	444	108	720
20 Karang Rejo	428	709	52	1189
21 Margo Rejo	185	182	62	429
Jumlah	6121	12539	3290	21950


Sumber : Kantor Kecamatan Jati Agung

Tabel 3.9
Jumlah Penduduk Menurut Agama Yang Dianut
Dirinci Per Desa/Kelurahan
Tahun 2008

Desa / Kelurahan	Islam	Kristen	Katolik	Hindu	Budha
(1)	(2)	(3)	(4)	(5)	(6)
1 Way Huwi	10.876	144	39	8	22
2 Jatimulyo	11.405	152	47	-	18
3 Banjar Agung	1.887	63	126	-	-
4 Gedung Harapan	564	-	-	-	-
5 Gedung Agung	1.782	-	-	-	-
6 Margomulyo	3.135	13	7	-	-
7 Sidodadi Asri	5.097	65	40	-	20
8 Purwotani	2.649	236	18	8	-
9 Sumber Jaya	3.146	398	29	-	-
10 Margodadi	2.068	137	225	38	4
11 Margo Lestari	2.033	272	38	-	-
12 Marga Agung	3.151	30	284	-	-
13 Marga Kaya	2.763	59	180	-	-
14 Sinar Rejeki	6.031	374	20	-	-
15 Sidoharjo	3.047	29	-	-	-
16 Rejomulyo	5.189	65	128	4	-
17 Karang Anyar	11.926	32	144	10	8
18 Fajar Baru	4.819	7	36	-	-
19 Karang Sari	3.467	5	-	-	-
20 Karang Rejo	4.666	12	9	5	-
21 Margo Rejo	1.678	-	-	-	-
Jumlah	91.379	2.093	1.370	73	72

Sumber : Kantor Kecamatan Jati Agung

IV. SOSIAL



<http://lampungsekolahkab.bps.go.id>

Tabel 4.1.
Banyaknya Sekolah Di Kecamatan Jati Agung
Menurut Tingkatannya Per Desa/Kelurahan
Tahun 2008

Desa / Kelurahan	T K		S D		SLTP		SLTA	
	Negeri	Swasta	Negeri	Swasta	Negeri	Swasta	Negeri	Swasta
	(1)	(2)	(3)	(4)	(5)	(6)	(7)	(8)
1 Way Huwi	-	4	2	1	-	1	-	-
2 Jatimulyo	-	1	6	-	1	2	-	4
3 Banjar Agung	-	-	1	-	-	-	-	-
4 Gedung Harapan	-	-	1	-	-	-	-	-
5 Gedung Agung	-	-	1	-	-	-	-	-
6 Margomulyo	-	1	2	-	-	1	-	-
7 Sidodadi Asri	-	1	3	-	-	2	-	1
8 Purwotani	-	1	1	-	1	1	-	-
9 Sumber Jaya	-	1	1	1	-	2	-	3
10 Margodadi	-	2	2	-	-	1	-	1
11 Margo Lestari	-	-	1	-	-	1	-	-
12 Marga Agung	-	1	2	-	-	1	-	1
13 Marga Kaya	-	-	1	-	-	-	-	-
14 Sinar Rejeki	-	2	4	1	-	1	-	1
15 Sidoharjo	-	2	2	-	-	2	-	2
16 Rejomulyo	-	2	4	-	-	2	-	2
17 Karang Anyar	-	1	6	-	2	2	-	-
18 Fajar Baru	-	1	2	-	-	-	-	-
19 Karang Sari	-	2	1	1	-	1	-	-
20 Karang Rejo	-	-	1	1	-	1	-	-
21 Margo Rejo	-	-	1	-	1	1	-	-
Jumlah	-	22	45	5	5	22	-	15

Sumber : Cabdin Pendidikan Kecamatan Jati Agung

Tabel 4.2
Jumlah Sarana Kesehatan Di Kecamatan Jati Agung
Dirinci Per Desa/Kelurahan
Tahun 2008

Desa / Kelurahan	Sarana Kesehatan		
	Puskesmas Induk	Puskesmas Pembantu	Posyandu
(1)	(2)	(3)	(4)
1 Way Huwi	-	-	4
2 Jatimulyo	-	-	5
3 Banjar Agung	1	-	3
4 Gedung Harapan	-	-	1
5 Gedung Agung	-	-	4
6 Margomulyo	-	-	3
7 Sidodadi Asri	-	-	5
8 Purwotani	-	-	1
9 Sumber Jaya	-	-	3
10 Margodadi	-	1	3
11 Margo Lestari	-	-	4
12 Marga Agung	-	1	4
13 Marga Kaya	-	-	2
14 Sinar Rejeki	-	1	6
15 Sidoharjo	-	-	2
16 Rejomulyo	-	-	6
17 Karang Anyar	1	-	8
18 Fajar Baru	-	-	4
19 Karang Sari	-	-	4
20 Karang Rejo	-	-	5
21 Margo Rejo	-	-	4
Jumlah	2	3	81

Sumber : Kantor Kecamatan Jati Agung

Tabel 4.3
Jumlah Tenaga Kesehatan Di Kecamatan Jati Agung
Dirinci Per Desa/Kelurahan
Tahun 2008

Desa / Kelurahan	Tenaga Kesehatan		
	Dokter	Bidan	Dukun Bayi
(1)	(2)	(3)	(4)
1 Way Huwi	-	5	1
2 Jatimulyo	1	5	2
3 Banjar Agung	-	1	1
4 Gedung Harapan	-	-	1
5 Gedung Agung	-	1	1
6 Margomulyo	-	1	4
7 Sidodadi Asri	-	2	7
8 Purwotani	-	1	5
9 Sumber Jaya	-	2	4
10 Margodadi	-	1	5
11 Margo Lestari	-	1	4
12 Marga Agung	-	2	2
13 Marga Kaya	-	1	1
14 Sinar Rejeki	-	2	2
15 Sidoharjo	-	1	1
16 Rejomulyo	-	1	4
17 Karang Anyar	1	4	1
18 Fajar Baru	-	3	4
19 Karang Sari	-	1	2
20 Karang Rejo	-	1	7
21 Margo Rejo	-	2	3
Jumlah	2	38	62

Sumber : Kantor Kecamatan Jati Agung

Tabel 4.4.
Banyaknya Tempat Ibadah Di Kecamatan Jati Agung
Dirinci Per Desa/Kelurahan
Tahun 2008

Desa / Kelurahan	Masjid	Mushol lah/ Langga r	Gereja		Pura	Vihara	Klen- teng
			Kristen	Katolik			
(1)	(2)	(3)	(4)	(5)	(6)	(7)	(8)
1 Way Huwi	7	18	1	-	-	-	-
2 Jatimulyo	9	22	1	1	-	1	-
3 Banjar Agung	4	5	-	1	-	-	-
4 Gedung Harapan	1	2	-	-	-	-	-
5 Gedung Agung	3	1	-	-	-	-	-
6 Margomulyo	6	5	-	-	-	-	-
7 Sidodadi Asri	4	13	-	2	-	1	-
8 Purwotani	2	13	-	-	-	-	-
9 Sumber Jaya	7	7	-	1	-	-	-
10 Margodadi	4	8	-	-	-	1	-
11 Margo Lestari	4	8	1	1	-	-	-
12 Marga Agung	4	9	1	1	-	-	-
13 Marga Kaya	4	9	-	-	-	-	-
14 Sinar Rejeki	9	19	-	1	-	-	-
15 Sidoharjo	4	10	-	-	-	-	-
16 Rejomulyo	3	9	1	1	-	-	-
17 Karang Anyar	5	38	-	-	-	-	-
18 Fajar Baru	12	6	-	-	-	-	-
19 Karang Sari	5	11	-	-	-	-	-
20 Karang Rejo	9	16	1	1	-	-	-
21 Margo Rejo	1	5	-	-	-	-	-
Jumlah	107	234	6	10	-	3	-

Sumber : Kantor Urusan Agama Kecamatan Jati Agung

Tabel 4.5.
Banyaknya Nikah, Cerai, Talak Dan Rujuk
Di Kecamatan Jati Agung Dirinci Per Desa/Kelurahan
Tahun 2008

Desa / Kelurahan	Nikah	Cerai*)	Talak*)	Rujuk*)
(1)	(2)	(3)	(4)	(5)
1 Way Huwi	74	-	-	-
2 Jatimulyo	127	-	-	-
3 Banjar Agung	17	-	-	-
4 Gedung Harapan	2	-	-	-
5 Gedung Agung	11	-	-	-
6 Margomulyo	24	-	-	-
7 Sidodadi Asri	47	-	-	-
8 Purwotani	33	-	-	-
9 Sumber Jaya	47	-	-	-
10 Margodadi	22	-	-	-
11 Margo Lestari	29	-	-	-
12 Marga Agung	28	-	-	-
13 Marga Kaya	24	-	-	-
14 Sinar Rejeki	90	-	-	-
15 Sidoharjo	29	-	-	-
16 Rejomulyo	60	-	-	-
17 Karang Anyar	110	-	-	-
18 Fajar Baru	44	-	-	-
19 Karang Sari	41	-	-	-
20 Karang Rejo	44	-	-	-
21 Margo Rejo	17	-	-	-
Jumlah	920	-	-	-

Sumber : Kantor Urusan Agama Kecamatan Jati Agung

Keterangan : *) Data tidak tersedia

Tabel 4.6.
Keberadaan Sarana/Lapangan Olahraga
Di Kecamatan Jati Agung Dirinci Per Desa/Kelurahan
Tahun 2008

Desa / Kelurahan	Sepak Bola	Bulu Tangkis	Bola Volley
(1)	(2)	(3)	(4)
1 Way Huwi	Ada	Ada	Ada
2 Jatimulyo	Ada	Ada	Ada
3 Banjar Agung	Ada	Ada	Ada
4 Gedung Harapan	Tidak ada	Ada	Ada
5 Gedung Agung	Ada	Ada	Ada
6 Margomulyo	Ada	Ada	Ada
7 Sidodadi Asri	Ada	Ada	Ada
8 Purwotani	Ada	Ada	Ada
9 Sumber Jaya	Ada	Ada	Ada
10 Margodadi	Ada	Ada	Ada
11 Margo Lestari	Ada	Ada	Ada
12 Marga Agung	Ada	Ada	Ada
13 Marga Kaya	Ada	Ada	Ada
14 Sinar Rejeki	Ada	Ada	Ada
15 Sidoharjo	Ada	Ada	Ada
16 Rejomulyo	Ada	Ada	Ada
17 Karang Anyar	Ada	Ada	Ada
18 Fajar Baru	Ada	Ada	Ada
19 Karang Sari	Ada	Ada	Ada
20 Karang Rejo	Ada	Ada	Ada
21 Margo Rejo	Ada	Ada	Ada

Sumber : Kantor Kecamatan Jati Agung

Tabel 4.7.
 Banyaknya Alun-alun, Tempat Rekreasi Dan Penyewaan VCD
 Di Kecamatan Jati Agung Dirinci Per Desa/Kelurahan
 Tahun 2008

Desa / Kelurahan	Lapangan Terbuka/Alun- alun/Taman	Tempat Hiburan/ Rekreasi	Penyewaan Video/ VCD/LD
(1)	(2)	(3)	(4)
1 Way Huwi	-	-	-
2 Jatimulyo	-	-	1
3 Banjar Agung	-	-	-
4 Gedung Harapan	-	-	-
5 Gedung Agung	-	-	-
6 Margomulyo	-	-	-
7 Sidodadi Asri	-	-	-
8 Purwotani	-	-	-
9 Sumber Jaya	-	-	-
10 Margodadi	-	-	-
11 Margo Lestari	-	-	-
12 Marga Agung	-	-	-
13 Marga Kaya	-	-	-
14 Sinar Rejeki	-	-	-
15 Sidoharjo	-	-	-
16 Rejomulyo	-	-	-
17 Karang Anyar	-	-	2
18 Fajar Baru	-	-	-
19 Karang Sari	-	-	-
20 Karang Rejo	-	-	-
21 Margo Rejo	-	-	-
Jumlah	-	-	3

Sumber : Kantor Kecamatan Jati Agung

Tabel 4.8.
Jumlah Murid Sekolah Dasar Menurut Kelas Dan Jenis Kelamin
Di Kecamatan Jati Agung Dirinci Per Desa/Kelurahan
Tahun 2007/2008

Desa / Kelurahan	Kelas I		Kelas II		Kelas III	
	L	P	L	P	L	P
(1)	(2)	(3)	(4)	(5)	(6)	(7)
1 Way Huwi	55	53	60	64	53	42
2 Jatimulyo	189	182	200	181	167	146
3 Banjar Agung	23	23	26	26	22	18
4 Gedung Harapan	6	6	7	5	8	6
5 Gedung Agung	24	14	26	14	21	23
6 Margomulyo	40	34	25	28	33	36
7 Sidodadi Asri	66	54	73	55	53	57
8 Purwotani	41	35	45	31	33	26
9 Sumber Jaya	19	19	23	13	18	17
10 Margodadi	42	39	38	33	36	27
11 Margo Lestari	19	22	20	14	35	18
12 Marga Agung	47	49	47	44	33	44
13 Marga Kaya	26	21	27	20	30	32
14 Sinar Rejeki	107	103	131	106	95	77
15 Sidoharjo	54	37	39	41	50	34
16 Rejomulyo	71	70	64	64	54	52
17 Karang Anyar	184	161	184	150	140	139
18 Fajar Baru	28	30	38	38	45	41
19 Karang Sari	53	45	41	37	45	33
20 Karang Rejo	43	35	27	37	28	24
21 Margo Rejo	19	9	16	12	14	13
Jumlah	1.156	1.041	1.157	1.013	1.013	905

Bersambung.....

Lanjutan Tabel 4.8

Desa / Kelurahan	Kelas IV		Kelas V		Kelas VI	
	L	P	L	P	L	P
(1)	(2)	(3)	(4)	(5)	(6)	(7)
1 Way Huwi	46	31	57	44	46	43
2 Jatimulyo	142	130	120	129	130	123
3 Banjar Agung	17	25	34	14	22	17
4 Gedung Harapan	6	14	7	6	9	2
5 Gedung Agung	20	18	24	14	18	17
6 Margomulyo	28	29	38	38	33	27
7 Sidodadi Asri	46	56	57	56	55	65
8 Purwotani	33	26	16	31	9	17
9 Sumber Jaya	20	16	14	28	14	17
10 Margodadi	30	40	37	27	37	31
11 Margo Lestari	23	14	26	23	17	22
12 Marga Agung	47	41	43	51	45	44
13 Marga Kaya	28	28	30	27	24	32
14 Sinar Rejeki	87	76	89	85	84	95
15 Sidoharjo	45	27	47	49	41	37
16 Rejomulyo	56	49	55	53	58	72
17 Karang Anyar	119	127	155	129	139	138
18 Fajar Baru	36	18	37	27	35	26
19 Karang Sari	31	39	44	23	37	30
20 Karang Rejo	28	29	25	33	19	17
21 Margo Rejo	13	17	9	14	15	19
Jumlah	901	850	964	901	887	891

Sumber : Cabdin Pendidikan Kecamatan Jati Agung

Tabel 4.9.
Jumlah Murid SLTP Menurut Kelas Dan Jenis Kelamin
Di Kecamatan Jati Agung Dirinci Per Desa/Kelurahan
Tahun 2007/2008

Desa / Kelurahan	Kelas VII		Kelas VIII		Kelas IX	
	L	P	L	P	L	P
(1)	(2)	(3)	(4)	(5)	(6)	(7)
1 Way Huwi	13	11	6	5	5	5
2 Jatimulyo	161	183	216	238	167	223
3 Banjar Agung	-	-	-	-	-	-
4 Gedung Harapan	-	-	-	-	-	-
5 Gedung Agung	-	-	-	-	-	-
6 Margomulyo	30	27	27	22	42	32
7 Sidodadi Asri	43	43	33	44	35	33
8 Purwotani	14	18	-	-	-	-
9 Sumber Jaya	86	54	56	58	49	58
10 Margodadi	41	34	34	44	56	44
11 Margo Lestari	16	20	14	14	12	8
12 Marga Agung	45	52	36	39	33	33
13 Marga Kaya	-	-	-	-	-	-
14 Sinar Rejeki	17	29	32	35	29	25
15 Sidoharjo	45	44	62	53	44	44
16 Rejomulyo	53	59	62	73	42	53
17 Karang Anyar	86	87	-	-	-	-
18 Fajar Baru	-	-	-	-	-	-
19 Karang Sari	20	25	24	30	11	9
20 Karang Rejo	12	10	-	-	-	-
21 Margo Rejo	68	52	44	66	-	-
Jumlah	750	748	646	721	525	567

Sumber : Cabdin Pendidikan Kecamatan Jati Agung

Tabel 4.10.
Jumlah Murid SLTA Menurut Kelas Dan Jenis Kelamin
Di Kecamatan Jati Agung Dirinci Per Desa/Kelurahan
Tahun 2007/2008

Desa / Kelurahan	Kelas X		Kelas XI		Kelas XII	
	L	P	L	P	L	P
(1)	(2)	(3)	(4)	(5)	(6)	(7)
1 Way Huwi	-	-	-	-	-	-
2 Jatimulyo	138	108	147	113	122	93
3 Banjar Agung	20	-	20	-	14	-
4 Gedung Harapan	-	-	-	-	-	-
5 Gedung Agung	-	-	-	-	-	-
6 Margomulyo	-	-	-	-	-	-
7 Sidodadi Asri	31	44	35	54	31	34
8 Purwotani	-	-	-	-	-	-
9 Sumber Jaya	36	41	38	11	38	23
10 Margodadi	41	49	42	50	58	50
11 Margo Lestari	-	-	-	-	-	-
12 Marga Agung	7	19	13	20	-	-
13 Marga Kaya	-	-	-	-	-	-
14 Sinar Rejeki	10	20	15	7	11	12
15 Sidoharjo	-	-	-	-	-	-
16 Rejomulyo	6	20	6	16	7	21
17 Karang Anyar	-	-	-	-	-	-
18 Fajar Baru	-	-	-	-	-	-
19 Karang Sari	-	-	-	-	-	-
20 Karang Rejo	-	-	-	-	-	-
21 Margo Rejo	-	-	-	-	-	-
Jumlah	289	301	316	271	281	233

Sumber : Cabdin Pendidikan Kecamatan Jati Agung

V. PERTANIAN



<http://lars.buncab.go.id/kab.bps.go.id>

Tabel 5.1.
Luas Lahan Sawah Di Kecamatan Jati Agung
Menurut Jenisnya Dirinci Per Desa/Kelurahan (Hektar)
Tahun 2008

Desa / Kelurahan	Lahan Sawah (Ha)			Jumlah
	Berpengairan	Tidak berpengairan	Sementara Tidak Diusahakan	
(1)	(2)	(3)	(4)	(5)
1 Way Huwi	-	60	-	60
2 Jatimulyo	-	175	-	175
3 Banjar Agung	-	175	-	175
4 Gedung Harapan	-	35	-	35
5 Gedung Agung	-	74	-	74
6 Margomulyo	-	25	-	25
7 Sidodadi Asri	-	93	-	93
8 Purwotani	-	52	-	52
9 Sumber Jaya	-	125	-	125
10 Margodadi	-	72	-	72
11 Margo Lestari	-	461	-	461
12 Marga Agung	-	450	-	450
13 Marga Kaya	-	266	-	266
14 Sinar Rejeki	-	273	-	273
15 Sidoharjo	-	147	-	147
16 Rejomulyo	-	605	-	605
17 Karang Anyar	-	361	-	361
18 Fajar Baru	-	470	-	470
19 Karang Sari	-	179	-	179
20 Karang Rejo	-	321	-	321
21 Margo Rejo	-	45	-	45
Jumlah	-	4.464	-	4.464

Sumber : Data Podes ST03 Kecamatan Jati Agung

Tabel 5.2.
Luas Lahan Bukan Sawah Di Kecamatan Jati Agung
Menurut Jenisnya Dirinci Per Desa/Kelurahan (Hektar)
Tahun 2008

Desa / Kelurahan	Lahan Bukan Sawah (Ha)							Jumlah
	Ladang/tegal/tebat/kolam	Perkebunan	Hutan Rakyat	Pemukiman	Industri	Pekantoran/Pertokoan	Lainnya	
(1)	(2)	(3)	(4)	(5)	(6)	(7)	(8)	(9)
1 Way Huwi	76,0	74,0	-	228,0	-	15,0	30,0	423,0
2 Jatimulyo	281,5	109,0	-	260,5	-	20,0	38,0	709,0
3 Banjar Agung	63,0	63,0	-	245,4	-	2,0	8,0	381,4
4 Gedung Harapan	311,0	69,0	-	30,0	-	2,0	18,0	430,0
5 Gedung Agung	277,0	65,0	-	94,0	-	2,0	21,0	459,0
6 Margomulyo	317,5	148,0	-	205,5	-	2,0	3,0	676,0
7 Sidodadi Asri	878,0	92,0	-	227,0	-	3,0	4,0	1.204,0
8 Purwotani	712,0	78,0	-	146,0	-	4,0	10,0	950,0
9 Sumber Jaya	571,0	149,0	-	266,0	-	2,0	4,0	992,0
10 Margodadi	407,5	67,0	-	114,5	-	10,0	4,0	603,0
11 Margo Lestari	343,5	109,0	-	80,0	-	4,0	14,0	550,5
12 Marga Agung	200,5	137,0	-	257,5	-	2,0	3,0	600,0
13 Marga Kaya	112,0	44,0	-	75,0	-	2,0	2,0	235,0
14 Sinar Rejeki	1.264,0	158,0	-	484,0	-	10,0	21,0	1.937,0
15 Sidoharjo	593,0	124,0	-	125,0	-	2,0	13,0	857,0
16 Rejomulyo	431,0	41,0	-	93,0	-	12,0	18,0	595,0
17 Karang Anyar	3.193,0	254,0	-	955,0	-	10,0	37,0	4.449,0
18 Fajar Baru	133,0	65,0	-	416,0	-	6,0	10,0	630,0
19 Karang Sari	598,0	144,0	-	81,0	-	6,0	48,0	877,0
20 Karang Rejo	3.626,7	184,0	-	319,3	10,0	8,0	77,0	4.225,0
21 Margo Rejo	308,0	53,0	-	65,8	-	2,0	1,0	429,8
Jumlah	14.697,2	2.227,0	-	4.768,5	10,0	126,0	384,0	22.212,7

Sumber : Data Podest ST03 Kecamatan Jati Agung

Tabel 5.3
Luas Tanam Dan Produksi Padi Dan Jagung
Di Kecamatan Jati Agung Dirinci Per Desa/Kelurahan
Tahun 2008

Desa / Kelurahan	Luas Tanam (Ha)		Produksi (ton)	
	Padi	Jagung	Padi	Jagung
(1)	(2)	(3)	(4)	(5)
1 Way Huwi	50	86	315	361
2 Jatimulyo	275	140	1.732	588
3 Banjar Agung	125	84	787	352
4 Gedung Harapan	35	104	210	447
5 Gedung Agung	60	76	360	319
6 Margomulyo	74	294	444	1.264
7 Sidodadi Asri	120	680	720	2.856
8 Purwotani	100	314	620	1.318
9 Sumber Jaya	175	492	1.120	2.115
10 Margodadi	249	360	1.593	1.548
11 Margo Lestari	340	400	2.108	1.720
12 Marga Agung	550	230	3.520	966
13 Marga Kaya	291	180	1.920	774
14 Sinar Rejeki	257	1.050	1.593	4.515
15 Sidoharjo	85	520	518	2.236
16 Rejomulyo	700	380	4.480	1.634
17 Karang Anyar	244	1.600	1.537	6.720
18 Fajar Baru	600	65	3.840	260
19 Karang Sari	60	120	360	504
20 Karang Rejo	150	1.800	930	7.560
21 Margo Rejo	50	120	300	504
Jumlah	4.590	9.095	29.007	38.561

Sumber : Kacabdin Tanaman Pangan Kecamatan Jati Agung

Tabel 5.4.
Luas Tanam Dan Produksi Hortikultura
Menurut Jenisnya Di Kecamatan Jati Agung
Tahun 2008

Jenis Tanaman	Luas Tanam (Ha)	Produksi (Ton)
(1)	(2)	(3)
I. Sayuran		
1. Cabe	11	22
2. Kacang Panjang	6	18
3. Tomat	6	24
4. Ketimun	6	24
5. Terong	4	12
6. Katuk	4	4
7. Bayam	21	27
8. Kangkung	22	29
II. Buah-buahan		
1. Pisang	30	300
2. Mangga	-	-
3. Jeruk	-	-
4. Rambutan	10	12
5. Salak	2	1
6. Jambu Air	-	-
7. Durian	-	-
8. Alpokat	-	-
9. Nangka	-	-
10. Pepaya	-	-

Sumber : Kacabdin Tanaman Pangan Kecamatan Jati Agung

Tabel 5.5.
Jumlah Ternak Di Kecamatan Jati Agung
Menurut Jenisnya Dirinci Per Desa/Kelurahan
Tahun 2008

Desa / Kelurahan	Jenis Ternak				
	Sapi	Kerbau	Kambing	Domba	Babi
(1)	(2)	(3)	(2)	(3)	(4)
1 Way Huwi	105	24	228	48	-
2 Jatimulyo	702	8	80	78	-
3 Banjar Agung	275	6	248	30	-
4 Gedung Harapan	36	-	130	-	-
5 Gedung Agung	244	3	240	-	-
6 Margomulyo	342	-	225	-	-
7 Sidodadi Asri	311	-	192	-	-
8 Purwotani	262	-	271	10	-
9 Sumber Jaya	510	14	320	36	-
10 Margodadi	236	6	120	-	-
11 Margo Lestari	244	-	186	5	-
12 Marga Agung	632	12	135	25	80
13 Marga Kaya	1.200	-	83	54	300
14 Sinar Rejeki	830	16	235	24	-
15 Sidoharjo	265	-	240	20	-
16 Rejomulyo	456	10	125	80	-
17 Karang Anyar	720	10	390	42	20
18 Fajar Baru	134	8	310	18	-
19 Karang Sari	233	-	300	-	-
20 Karang Rejo	242	-	230	120	-
21 Margo Rejo	230	-	110	-	-
Jumlah	8.209	117	4.398	590	400

Sumber : Kantor Kecamatan Jati Agung

VI. PERINDUSTRIAN DAN PERDAGANGAN



Tabel 6.1.
 Banyaknya Pasar, Toko, Rumah Makan Dan Hotel
 Di Kecamatan Jati Agung Dirinci Per Desa/Kelurahan
 Tahun 2008

Desa / Kelurahan	Jenis Sarana			
	Pasar	Toko/Wa- rung/Kios	Restoran/ rmh Makan	Hotel/peng- inapan
(1)	(2)	(3)	(4)	(5)
1 Way Huwi	-	140	-	-
2 Jatimulyo	1	420	2	-
3 Banjar Agung	-	26	-	-
4 Gedung Harapan	-	8	-	-
5 Gedung Agung	-	26	-	-
6 Margomulyo	-	64	-	-
7 Sidodadi Asri	-	62	-	-
8 Purwotani	1	13	-	-
9 Sumber Jaya	-	65	-	-
10 Margodadi	1	80	-	-
11 Margo Lestari	-	22	2	-
12 Marga Agung	1	67	-	-
13 Marga Kaya	-	24	-	-
14 Sinar Rejeki	2	150	1	-
15 Sidoharjo	1	30	-	-
16 Rejomulyo	1	62	-	-
17 Karang Anyar	1	410	3	-
18 Fajar Baru	-	44	-	-
19 Karang Sari	-	42	-	-
20 Karang Rejo	-	53	1	-
21 Margo Rejo	-	31	-	-
Jumlah	9	1.839	9	-

Sumber : Kantor Kecamatan Jati Agung

Tabel 6.2.
Jumlah Industri Kerajinan Rakyat
Di Kecamatan Jati Agung Dirinci Per Desa/Kelurahan
Tahun 2008

Desa / Kelurahan	Jenis Industri/Kerajinan Rakyat					Makanan
	Kerajinan Kulit	Kerajinan Kayu	Kerajinan Logam	Kerajinan Anyaman /Keramik	Kr. Kain/ Tenun	
(1)	(2)	(3)	(4)	(5)	(6)	(7)
1 Way Huwi	-	9	-	2	-	15
2 Jatimulyo	-	9	-	7	5	10
3 Banjar Agung	-	1	-	2	3	58
4 Gedung Harapan	-	-	-	-	-	-
5 Gedung Agung	-	-	1	-	-	-
6 Margomulyo	-	6	-	2	-	6
7 Sidodadi Asri	-	2	-	-	-	6
8 Purwotani	-	-	-	-	-	-
9 Sumber Jaya	-	1	-	1	-	7
10 Margodadi	-	2	-	-	10	3
11 Margo Lestari	-	2	-	2	-	-
12 Marga Agung	-	6	1	4	8	2
13 Marga Kaya	-	3	-	-	-	2
14 Sinar Rejeki	-	6	-	-	-	4
15 Sidoharjo	-	1	-	1	-	-
16 Rejomulyo	-	2	-	-	-	5
17 Karang Anyar	-	5	2	1	1	6
18 Fajar Baru	-	4	3	5	3	9
19 Karang Sari	-	1	-	-	-	3
20 Karang Rejo	-	1	1	-	-	4
21 Margo Rejo	-	2	-	-	-	2
Jumlah	-	63	8	27	30	142

Sumber : Kantor Kecamatan Jati Agung

Tabel 6.3.
Jumlah Industri Kecil
Di Kecamatan Jati Agung Dirinci Per Desa/Kelurahan
Tahun 2008

Desa / Kelurahan	Jenis Industri Kecil				
	Peng- gilingan	Tobong Bata	Tobong Genteng	Tahu	Tempe
(1)	(2)	(3)	(4)	(5)	(6)
1 Way Huwi	1	25	-	2	1
2 Jatimulyo	12	20	-	1	-
3 Banjar Agung	3	3	-	-	-
4 Gedung Harapan	-	-	-	-	-
5 Gedung Agung	1	-	-	-	-
6 Margomulyo	3	9	-	-	-
7 Sidodadi Asri	5	-	-	-	4
8 Purwotani	3	-	-	1	2
9 Sumber Jaya	5	-	-	-	-
10 Margodadi	3	-	-	-	-
11 Margo Lestari	4	-	-	-	-
12 Marga Agung	17	-	-	-	-
13 Marga Kaya	9	-	-	-	-
14 Sinar Rejeki	8	9	-	-	-
15 Sidoharjo	2	-	-	-	-
16 Rejomulyo	4	-	-	-	-
17 Karang Anyar	8	30	-	2	3
18 Fajar Baru	4	9	-	-	-
19 Karang Sari	2	10	-	-	-
20 Karang Rejo	3	6	-	-	2
21 Margo Rejo	2	-	-	-	-
Jumlah	99	121	-	6	12

Sumber : Kantor Kecamatan Jati Agung

Tabel 6.4.
Keberadaan Tempat Usaha Penambangan/Penggalian
Di Kecamatan Jati Agung Dirinci Per Desa/Kelurahan
Tahun 2008

Desa / Kelurahan	Jenis Bahan Tambang/galian			
	Batu/koral	Pasir	Kapur	Lainnya
(1)	(2)	(3)	(4)	(5)
1 Way Huwi	-	-	-	-
2 Jatimulyo	-	-	-	-
3 Banjar Agung	-	-	-	-
4 Gedung Harapan	-	-	-	-
5 Gedung Agung	-	-	-	-
6 Margomulyo	-	-	-	-
7 Sidodadi Asri	-	Ada	-	-
8 Purwotani	-	Ada	-	-
9 Sumber Jaya	-	Ada	-	-
10 Margodadi	-	-	-	-
11 Margo Lestari	-	-	-	-
12 Marga Agung	-	-	-	-
13 Marga Kaya	-	-	-	-
14 Sinar Rejeki	-	Ada	-	-
15 Sidoharjo	-	Ada	-	-
16 Rejomulyo	-	Ada	-	-
17 Karang Anyar	-	-	-	-
18 Fajar Baru	-	-	-	-
19 Karang Sari	-	-	-	-
20 Karang Rejo	-	-	-	-
21 Margo Rejo	-	-	-	-

Sumber : Kantor Kecamatan Jati Agung

Tabel 6.5.
Banyaknya Bank Dan Koperasi
Di Kecamatan Jati Agung Dirinci Per Desa/Kelurahan
Tahun 2008

Desa / Kelurahan	Bank Umum	BPR	KUD	Koperasi Non KUD
(1)	(2)	(3)	(4)	(5)
1 Way Huwi	-	-	-	-
2 Jatimulyo	-	-	-	1
3 Banjar Agung	-	-	-	-
4 Gedung Harapan	-	-	-	-
5 Gedung Agung	-	-	-	-
6 Margomulyo	-	-	1	-
7 Sidodadi Asri	-	-	-	-
8 Purwotani	-	-	-	-
9 Sumber Jaya	-	-	-	-
10 Margodadi	-	-	-	-
11 Margo Lestari	-	-	-	-
12 Marga Agung	-	-	-	-
13 Marga Kaya	-	-	-	-
14 Sinar Rejeki	-	-	-	-
15 Sidoharjo	-	-	-	-
16 Rejomulyo	-	-	-	-
17 Karang Anyar	-	-	-	1
18 Fajar Baru	-	-	-	-
19 Karang Sari	-	-	-	-
20 Karang Rejo	-	-	-	1
21 Margo Rejo	-	-	-	-
Jumlah	-	-	1	3

Sumber : Kantor Kecamatan Jati Agung

Tabel 6.6.
 Banyaknya Rumahtangga Pelanggan Listrik PLN Dan Non-PLN
 Di Kecamatan Jati Agung Dirinci Per Desa/Kelurahan
 Tahun 2008

Desa / Kelurahan	P L N	Non PLN
(1)	(2)	(3)
1 Way Huwi	1.850	-
2 Jatimulyo	2.514	-
3 Banjar Agung	429	-
4 Gedung Harapan	102	-
5 Gedung Agung	328	70
6 Margomulyo	571	-
7 Sidodadi Asri	1.038	-
8 Purwotani	300	-
9 Sumber Jaya	841	-
10 Margodadi	537	-
11 Margo Lestari	439	-
12 Marga Agung	859	-
13 Marga Kaya	614	-
14 Sinar Rejeki	1.132	-
15 Sidoharjo	333	-
16 Rejomulyo	976	150
17 Karang Anyar	1.988	-
18 Fajar Baru	729	-
19 Karang Sari	744	-
20 Karang Rejo	696	-
21 Margo Rejo	300	-
Jumlah	17.320	220

Sumber : Kantor Kecamatan Jati Agung

VII. PERHUBUNGAN DAN TELEKOMUNIKASI



<http://lap.pusatpelata.kab.bps.go.id>

Tabel 7.1.
Panjang Jalan Desa (Km)
Di Kecamatan Jati Agung Dirinci Per Desa/Kelurahan
Tahun 2008

Desa / Kelurahan	Klasifikasi Jalan		
	Aspal	Batu	Tanah
(1)	(2)	(3)	(4)
1 Way Huwi	7	4	2
2 Jatimulyo	12	8	10
3 Banjar Agung	2	2	6
4 Gedung Harapan	2	-	3
5 Gedung Agung	1	3	4
6 Margomulyo	4	-	9
7 Sidodadi Asri	10	4	16
8 Purwotani	-	5	14
9 Sumber Jaya	5	6	6
10 Margodadi	5	2	2
11 Margo Lestari	5	2	2
12 Marga Agung	7	-	12
13 Marga Kaya	-	6	6
14 Sinar Rejeki	5	8	22
15 Sidoharjo	4	4	8
16 Rejomulyo	4	4	14
17 Karang Anyar	15	2	8
18 Fajar Baru	5	3	3
19 Karang Sari	5	2	2
20 Karang Rejo	3	2	40
21 Margo Rejo	2	1	4
Jumlah	103	68	193

Sumber : Kantor Kecamatan Jati Agung

Tabel 7.2.
 Jenis Angkutan Umum Yang Digunakan Penduduk
 Di Kecamatan Jati Agung Dirinci Per Desa/Kelurahan
 Tahun 2008

Desa / Kelurahan	Jenis Angkutan			
	Becak	Pedati/do- kar/gerobak	Ojek Spd. Motor	Kendaraan Roda 4
(1)	(2)	(3)	(4)	(5)
1 Way Huwi	Ada	Ada	Ada	Ada
2 Jatimulyo	Ada	Ada	Ada	Ada
3 Banjar Agung	Tidak Ada	Ada	Ada	Tidak Ada
4 Gedung Harapan	Ada	Ada	Ada	Tidak Ada
5 Gedung Agung	Ada	Ada	Ada	Tidak Ada
6 Margomulyo	Ada	Ada	Ada	Tidak Ada
7 Sidodadi Asri	Ada	Ada	Ada	Tidak Ada
8 Purwotani	Ada	Ada	Ada	Tidak Ada
9 Sumber Jaya	Ada	Ada	Ada	Ada
10 Margodadi	Ada	Ada	Ada	Tidak Ada
11 Margo Lestari	Ada	Ada	Ada	Tidak Ada
12 Marga Agung	Ada	Ada	Ada	Tidak Ada
13 Marga Kaya	Ada	Ada	Ada	Tidak Ada
14 Sinar Rejeki	Ada	Ada	Ada	Ada
15 Sidoharjo	Ada	Ada	Ada	Tidak Ada
16 Rejomulyo	Ada	Ada	Ada	Tidak Ada
17 Karang Anyar	Ada	Ada	Ada	Ada
18 Fajar Baru	Ada	Ada	Ada	Tidak Ada
19 Karang Sari	Ada	Ada	Ada	Tidak Ada
20 Karang Rejo	Ada	Ada	Ada	Tidak Ada
21 Margo Rejo	Ada	Ada	Ada	Tidak Ada

Sumber : Kantor Kecamatan Jati Agung

VIII. KEUANGAN DAN HARGA-HARGA



<http://lars.kab.bps.go.id>

Tabel 8.1.
Target Dan Realisasi Pajak Bumi Dan Bangunan
Di Kecamatan Jati Agung Dirinci Per Desa/Kelurahan
Tahun 2008

Desa / Kelurahan	Jumlah Wajib Pajak	Target	Realisasi	Persentase
(1)	(2)	(3)	(4)	(5)
1 Way Huwi	2.988	58.749.084	17.985.472	30,61
2 Jatimulyo	4.042	77.364.359	25.002.425	32,32
3 Banjar Agung	1.252	12.414.123	6.983.345	56,25
4 Gedung Harapan	566	7.528.871	3.785.308	50,28
5 Gedung Agung	795	9.158.533	6.325.154	69,06
6 Margomulyo	1.502	19.542.448	10.433.934	53,39
7 Sidodadi Asri	1.697	14.355.217	6.884.822	47,96
8 Purwotani	1.116	7.550.322	3.875.404	51,33
9 Sumber Jaya	1.997	20.615.306	11.018.698	53,45
10 Margodadi	1.466	14.633.593	6.105.212	41,72
11 Margo Lestari	1.358	12.218.789	7.327.871	59,97
12 Marga Agung	2.421	24.947.971	14.141.077	56,68
13 Marga Kaya	2.261	12.782.091	9.396.009	73,51
14 Sinar Rejeki	3.483	36.900.934	18.965.356	51,40
15 Sidoharjo	1.482	11.485.093	5.089.707	44,32
16 Rejomulyo	2.184	25.597.343	23.275.002	90,93
17 Karang Anyar	4.574	58.265.611	22.022.910	37,80
18 Fajar Baru	1.615	18.651.556	12.284.098	65,86
19 Karang Sari	698	7.598.537	5.091.996	67,01
20 Karang Rejo	2.369	32.312.598	22.050.702	68,24
21 Margo Rejo	988	11.638.572	9.577.876	82,29
Jumlah	40.854	494.310.951	247.622.378	50,09

Sumber : Kantor Kecamatan Jati Agung

Tabel 8.2.
Rata-rata Harga Beberapa Komoditi Pertanian
Di Kecamatan Jati Agung Dirinci Per Desa/Kelurahan
Tahun 2008

Desa / Kelurahan	Padi	Jagung	Ubi Kayu
(1)	(2)	(3)	(4)
1 Way Huwi	2.800	1.700	350
2 Jatimulyo	2.800	1.700	350
3 Banjar Agung	2.800	1.700	350
4 Gedung Harapan	2.800	1.700	350
5 Gedung Agung	2.800	1.700	350
6 Margomulyo	2.800	1.700	350
7 Sidodadi Asri	2.800	1.700	350
8 Purwotani	2.800	1.700	350
9 Sumber Jaya	2.800	1.700	350
10 Margodadi	2.800	1.700	350
11 Margo Lestari	2.800	1.700	350
12 Marga Agung	2.800	1.700	350
13 Marga Kaya	2.800	1.700	350
14 Sinar Rejeki	2.800	1.700	350
15 Sidoharjo	2.800	1.700	350
16 Rejomulyo	2.800	1.700	350
17 Karang Anyar	2.800	1.700	350
18 Fajar Baru	2.800	1.700	350
19 Karang Sari	2.800	1.700	350
20 Karang Rejo	2.800	1.700	350
21 Margo Rejo	2.800	1.700	350
Rata-rata	2.800	1.700	350

Sumber : Kantor Kecamatan Jati Agung

Tabel 8.3.
Rata-rata Harga Kebutuhan Pokok
Di Kecamatan Jati Agung Menurut Jenisnya
Tahun 2008

Jenis Barang	Satuan	Rata-rata Harga
(1)	(2)	(3)
1 Beras	Kg	5.000
2 Ikan Asin	Kg	15.000
3 Garam	Kg	1.500
4 Gula Pasir	Kg	8.000
5 Minyak Goreng	Kg	9.000
6 Minyak Tanah	Liter	3.500
7 Sabun Cuci	Batang	1.200
8 Tepung Terigu	Kg	7.000
9 Kain Tetoron	Meter	25.000

Sumber : Kantor Kecamatan Jati Agung