

KECAMATAN KALIANDA DALAM ANGKA

2017



**BADAN PUSAT STATISTIK
KABUPATEN LAMPUNG SELATAN**

KECAMATAN KALIANDA DALAM ANGKA

2017

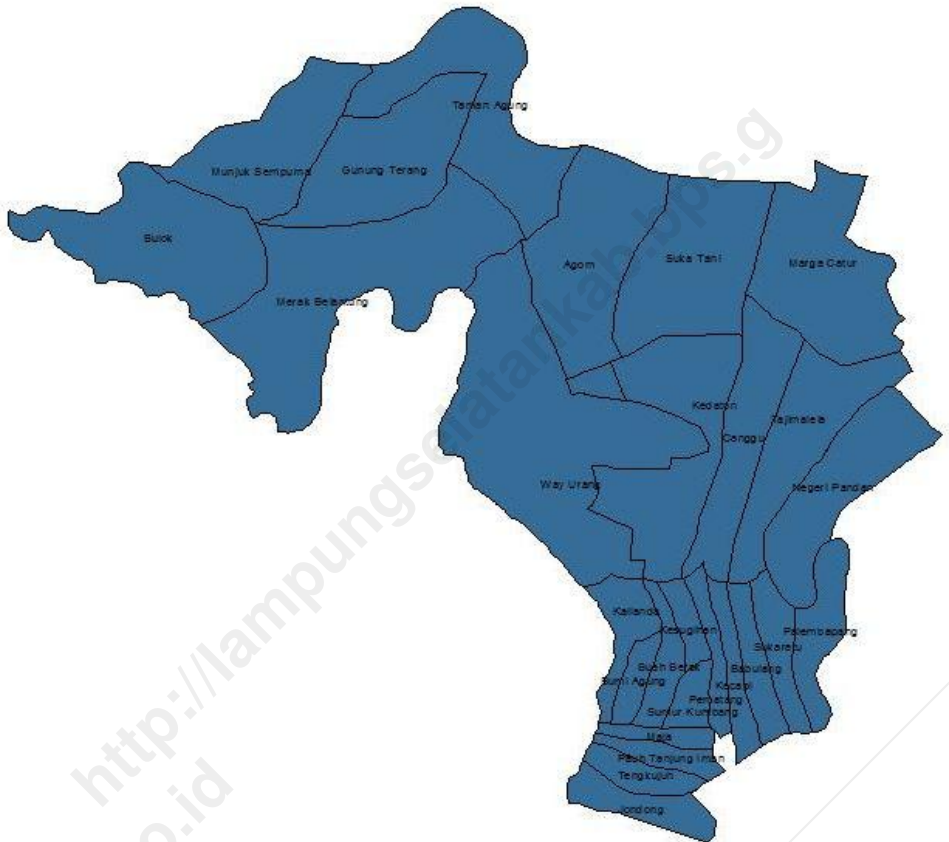


KALIANDA DALAM ANGKA 2017

ISSN	:	978-602-6818-57-7
No. Publikasi <i>Publication Number</i>	:	18030.1743
Katalog BPS <i>BPS Catalogue</i>	:	1102001.1803110
Ukuran Buku <i>Book Size</i>	:	15 cm x 21 cm
Jumlah Halaman <i>Number of Pages</i>	:	xxvi + 83 Halaman
Pengarah	:	Kepala BPS Kabupaten Lampung Selatan
Penulis <i>Writer</i>	:	KSK Kalianda
Penyunting <i>Editor</i>	:	Seksi Integrasi Pengolahan Diseminasi Statistik BPS Kabupaten Lampung Selatan
Gambar Kulit <i>Cover Design</i>	:	Seksi Integrasi Pengolahan Diseminasi Statistik BPS Kabupaten Lampung Selatan
Diterbitkan oleh <i>Published by</i>	:	BPS Kabupaten Lampung Selatan

Dilarang mengumumkan, mendistribusikan, mengomunikasikan, dan/atau menggandakan sebagian atau seluruh isi buku ini untuk tujuan komersial tanpa izin tertulis dari Badan Pusat Statistik

PETA ADMINISTRATIF KECAMATAN KALIANDA



KEPALA BPS KABUPATEN LAMPUNG SELATAN



Budi Cahyono, S.Si., M.M.

<http://lampungselatankab.bps.go.id>



KEPALA BPS KABUPATEN LAMPUNG SELATAN

KATA PENGANTAR

Penerbitan publikasi Kalianda Dalam Angka 2017 merupakan lanjutan dari publikasi yang sama tahun sebelumnya. Publikasi ini merupakan hasil kerja KSK Kalianda Kabupaten Lampung Selatan, yang memuat beragam jenis data sekunder yang bersumber dari lembaga/instansi/unit kerja.

Ucapan terima kasih disampaikan kepada pihak-pihak yang telah membantu dalam upaya pelaksanaan dan penerbitan, sehingga publikasi ini dapat diselesaikan dengan baik.

Penghargaan yang setinggi-tingginya kami sampaikan kepada semua pihak, terutama Dinas/Instansi di Kabupaten Lampung Selatan atas kerjasamanya, yang telah memberikan data sehingga publikasi ini dapat diterbitkan.

Semoga publikasi ini dapat bermanfaat bagi kita semua, guna menunjang pembangunan yang sedang dan akan kita laksanakan.

Kalianda, September 2017

**KEPALA BADAN PUSAT STATISTIK
KABUPATEN LAMPUNG SELATAN,**

BUDI CAHYONO, S.SI, M.M.

NIP. 19640608 198702 1 002

PENJELASAN UMUM

Tanda-tanda, satuan-satuan dan lain-lainnya yang digunakan dalam publikasi ini adalah sebagai berikut/*Symbols, measurement units and others acronyms which are used in this publication are as follows :*

1. TANDA-TANDA/SYMBOLS

Data belum tersedia/ <i>Data not yet available</i>
Data tidak tersedia/ <i>Data not available</i>	-
Data dapat diabaikan/ <i>Data negligible</i>	0
Tanda decimal/ <i>Decimal point</i>	,
Angka Sementara/ <i>Preliminary figures</i>	*
Angka sangat sementara/ <i>Very preliminary figures</i>	**
Angka sangat-sangat sementara/ <i>Very-very preliminary figures</i> ..	***
Angka diperbaiki/ <i>Revised figures</i>	r
Angka perkiraan/ <i>Estimated figures</i>	e
Rupiah/ <i>Rupiahs</i>	Rp.
Meter/ <i>meter</i>	m
Kilometer/ <i>kilometer</i>	km
Kilometer persegi/ <i>kilometer per square</i>	km ²
Hektar/ <i>hectare</i>	ha

2. SATUAN/UNITS

Meter (m)/ <i>meters (m)</i>	: 100 cm
Kilometer (km)/ <i>kilometers (km)</i>	: 1.000
meter/ <i>meters</i>	
Kwintal (kw)/ <i>quintal (q)</i>	: 100 kg
Ton/ <i>ton</i>	: 1.000 kg
Liter/ <i>litre</i>	: 1.000 ml

Satuan lain : pohon, ekor, butir, helai/lembar, jam, menit, persen

DAFTAR ISI

Peta Administrasi Kecamatan Kalianda.....	v
Sambutan	vi
Kata Pengantar	viii
Penjelasan Umum	ix
Daftar Isi	x
Daftar Tabel.....	xi
Daftar Gambar.....	xvii
Pendahuluan	Error! Bookmark not defined.
➤ Letak Geografis Kecamatan Kalianda.....	Error! Bookmark not defined.
➤ Topografi	Error! Bookmark not defined.
➤ Administrasi Pemerintahan.....	Error! Bookmark not defined.
➤ Penduduk	Error! Bookmark not defined.
➤ Pariwisata	Error! Bookmark not defined.
BAB I GEOGRAFI	1
BAB II PEMERINTAHAN.....	8
BAB III PENDUDUK.....	14
BAB IV SOSIAL.....	19
BAB V PERTANIAN	43
BAB VI INDUSTRI.....	57
BAB VII TRANSPORTASI, KOMUNIKASI, PARIWISATA.....	63
BAB VIII PERDAGANGAN DAN JASA.....	67
BAB IX KEUANGAN DAN HARGA.....	74

DAFTAR TABEL

BAB I GEOGRAFI

Tabel 1. 1	Luas Wilayah di Kecamatan Kalianda (Hektar), 2016	2
Tabel 1. 2	Luas Wilayah menurut Jenis Lahan di Kecamatan Kalianda (Hektar), 2016	3
Tabel 1. 3	Luas Lahan Bukan Sawah menurut Penggunaan di Kecamatan Kalianda (Hektar), 2016	4
Tabel 1. 4	Luas Lahan Pertanian Bukan Sawah menurut Penggunaan di Kecamatan Kalianda (Hektar), 2016	5
Tabel 1. 5	Luas Lahan Bukan Pertanian menurut Penggunaan Lain di Kecamatan Kalianda (Hektar), 2016	6
Tabel 1. 6	Jarak dari Ibukota Kecamatan, Ibukota Kabupaten dan Ibukota Provinsi menurut Desa di Kecamatan Kalianda (Km), 2016	7

BAB II PEMERINTAHAN

Tabel 2. 1	Banyaknya Dusun, Rukun Warga (RW) dan Rukun Tetangga (RT) menurut Desa di Kecamatan Kalianda, 2016	9
Tabel 2. 2	Banyaknya Pamong dan Perangkat Desa menurut Jabatan di Kecamatan Kalianda, 2016	10
Tabel 2. 3	Banyaknya Pamong dan Perangkat Desa menurut Jenis Kelamin di Kecamatan Kalianda, 2016	11
Tabel 2. 4	Banyaknya Pamong dan Perangkat Desa menurut Jenis Pendidikan di Kecamatan Kalianda, 2016	12

Tabel 2. 5	Banyaknya Pegawai Negeri menurut Dinas/Instansi dan Golongan di Kecamatan Kalianda, 2016.....	13
------------	---	----

BAB III PENDUDUK

Tabel 3. 1	Luas Wilayah, Jumlah Penduduk dan Kepadatan Penduduk (jiwa/km ²) menurut Desa di Kecamatan Kalianda, 2016.....	15
Tabel 3. 2	Banyaknya Penduduk menurut Jenis Kelamin dan Sex Ratio di Kecamatan Kalianda, 2016.....	16
Tabel 3. 3	Banyaknya Penduduk, Rumah Tangga dan Rata-rata Anggota Rumah Tangga di Kecamatan Kalianda, 2016.....	17
Tabel 3. 4	Banyaknya Penduduk menurut Kelompok Umur dan Jenis Kelamin di Kecamatan Kalianda, 2016.....	18

BAB IV SOSIAL

Tabel 4. 1	Banyaknya Sekolah menurut Tingkatan Sekolah dan Jenis Sekolah di Kecamatan Kalianda, 2016	20
Tabel 4. 2	Banyaknya Guru menurut Tingkatan Sekolah dan Jenis Sekolah di Kecamatan Kalianda, 2016	21
Tabel 4. 3	Banyaknya Guru menurut Tingkatan Sekolah dan Status Kepegawaian di Kecamatan Kalianda, 2016	22
Tabel 4. 4	Banyaknya Siswa menurut Tingkatan Sekolah dan Jenis Sekolah di Kecamatan Kalianda, 2016	23
Tabel 4. 5	Banyaknya Siswa menurut Tingkatan Sekolah dan Jenis Kelamin di Kecamatan Kalianda, 2016.....	24
Tabel 4. 6	Banyaknya Siswa SD menurut Tingkatan Sekolah dan Jenis Kelamin di Kecamatan Kalianda, 2016.....	25

Tabel 4. 7	Banyaknya Siswa SLTP menurut Tingkatan Sekolah dan Jenis Kelamin di Kecamatan Kalianda, 2016.....	26
Tabel 4. 8	Banyaknya Siswa SLTA menurut Tingkatan Sekolah dan Jenis Kelamin di Kecamatan Kalianda, 2016.....	27
Tabel 4. 9	Banyaknya SD menurut Jenis Sekolah di Kecamatan Kalianda, 2016.....	28
Tabel 4. 10	Banyaknya SLTP menurut Jenis Sekolah di Kecamatan Kalianda, 2016.....	29
Tabel 4. 11	Banyaknya SLTA menurut Jenis Sekolah di Kecamatan Kalianda, 2016.....	30
Tabel 4. 12	Banyaknya Sarana Kesehatan menurut Desa di Kecamatan Kalianda, 2016.....	31
Tabel 4. 13	Jumlah Tenaga Kesehatan menurut Desa di Kecamatan Kalianda, 2016.....	33
Tabel 4. 14	Realisasi Program Imunisasi Bayi dan Ibu Hamil menurut Jenisnya di Kecamatan Kalianda, 2012 – 2016	34
Tabel 4. 15	Jumlah Kasus 10 Penyakit Terbanyak di Kecamatan Kalianda, 2016.....	35
Tabel 4. 16	Banyaknya Pasien di Puskesmas dan Puskesmas Pembantu per Bulan di Kecamatan Kalianda, 2016	36
Tabel 4. 17	Banyaknya Pasangan Usia Subur (PUS) menurut Desa dan Kelompok Umur di Kecamatan Kalianda, 2016.....	37
Tabel 4. 18	Banyaknya Pasangan Usia Subur (PUS) menurut Desa dan Alat Kontrasepsi yang Digunakan di Kecamatan Kalianda, 2014.....	38

Tabel 4. 19	Pentahapan Keluarga Sejahtera menurut Desa di Kecamatan Kalianda, 2014.....	39
Tabel 4. 20	Banyaknya Tempat Ibadah menurut Desa di Kecamatan Kalianda, 2016.....	40
Tabel 4. 21	Jumlah Penduduk menurut Desa dan Agama yang Dianut di Kecamatan Kalianda, 2016	41
Tabel 4. 22	Jumlah Sarana Olahraga menurut Desa di Kecamatan Kalianda, 2016.....	42

BAB V PERTANIAN

Tabel 5. 1	Luas Panen Tanaman Pangan di Kecamatan Kalianda (Hektar), 2012 - 2016	44
Tabel 5. 2	Produksi Tanaman Pangan di Kecamatan Kalianda (Ton), 2012 - 2016.....	46
Tabel 5. 3	Produktivitas Tanaman Pangan di Kecamatan Kalianda (Ton/Hektar), 2012 - 2016	48
Tabel 5. 4	Luas Panen Sayuran di Kecamatan Kalianda (Hektar), 2012 - 2016.....	50
Tabel 5. 5	Produksi Sayuran di Kecamatan Kalianda (Kuintal), 2012 – 2016.....	51
Tabel 5. 6	Produksi Buah-buahan di Kecamatan Kalianda (Kuintal), 2012 - 2016	52
Tabel 5. 7	Luas Panen Tanaman Perkebunan di Kecamatan Kalianda (Hektar), 2012 - 2016	53
Tabel 5. 8	Produksi Tanaman Perkebunan di Kecamatan Kalianda (Ton), 2012 - 2016.....	54
Tabel 5. 9	Populasi Ternak Besar dan Ternak Kecil menurut Jenis Ternak di Kecamatan Kalianda, 2012 - 2016.....	55
Tabel 5. 10	Populasi Unggas menurut Jenis Ternak di Kecamatan Kalianda, 2012 - 2016	56

BAB VI INDUSTRI

Tabel 6. 1	Banyaknya Industri Pengolahan Makanan dan Bahan Makanan menurut Jenis Industri di Kecamatan Natar, 2016	Jenis Industri di Kecamatan Kalianda, 2016.....	58
Tabel 6. 2	Banyaknya Industri Bahan Bangunan dan Alat Pertanian menurut Jenis Industri di Kecamatan Kalianda, 2016.....		59
Tabel 6. 3	Banyaknya Industri Perabot dan Perlengkapan Rumahtangga menurut Jenis Industri di Kecamatan Kalianda, 2016.....		60
Tabel 6. 4	Banyaknya Usaha Penambangan/Penggalian menurut Jenis Bahan Tambang/Galian di Kecamatan Kalianda, 2016.....		61
Tabel 6. 5	Banyaknya Pelanggan Listrik PLN dan non PLN menurut Desa di Kecamatan Kalianda, 2016.....		62

BAB VII TRANSPORTASI, KOMUNIKASI, PARIWISATA

Tabel 7. 1	Panjang Jalan menurut Desa dan Jenis Permukaan di Kecamatan Kalianda, 2016		64
Tabel 7. 2	Banyaknya Sarana Telekomunikasi di Kecamatan Kalianda, 2016.....		65
Tabel 7. 3	Banyaknya Tempat Pariwisata di Kecamatan Kalianda, 2016.....		66

BAB VIII PERDAGANGAN DAN JASA

Tabel 8. 1	Banyaknya Fasilitas Sarana Perdagangan di Kecamatan Kalianda, 2016.....		68
Tabel 8. 2	Banyaknya Pasar menurut Jenis Bangunan di Kecamatan Kalianda, 2016.....		70

Tabel 8. 3	Banyaknya Jasa Perusahaan dan Perorangan menurut Jenis Usaha di Kecamatan Kalianda r, 2016	71
Tabel 8. 4	Banyaknya Jasa Persewaan Peralatan Pesta menurut Jenis Persewaan di Kecamatan Kalianda, 2016.....	72
Tabel 8. 5	Banyaknya Jasa Persewaan Peralatan Pesta menurut Jenis Persewaan di Kecamatan Kalianda, 2016.....	73

BAB IX KEUANGAN DAN HARGA

Tabel 9. 1	Target dan Realisasi Penerimaan Pajak Bumi dan Bangunan (PBB) menurut Desa di Kecamatan Kalianda (Rp), 2016.....	75
Tabel 9. 2	Banyaknya Fasilitas Lembaga Keuangan di Kecamatan Kalianda, 2016.....	76
Tabel 9. 3	Harga Eceran Sembilan Bahan Pokok per Bulan di Kecamatan Kalianda (Rupiah), 2016	77

DAFTAR GAMBAR

Grafik 1	Luas Wilayah menurut Jenis Lahan di Kecamatan Kalianda (Hektar), 2016	81
Grafik 2	Piramida Penduduk Kecamatan Kalianda, 2016.....	82
Grafik 3	Banyaknya Siswa menurut Tingkatan Sekolah dan Jenis Kelamin di Kecamatan Kalianda, 2016.....	83
Grafik 4	Pentahapan Keluarga Sejahtera menurut Desa di Kecamatan Kalianda, 2014.....	84
Grafik 5	Produksi Tanaman Pangan di Kecamatan Kalianda (Ton), 2012 - 2016	85
Grafik 6	Panjang Jalan menurut Desa dan Jenis Permukaan di Kecamatan Kalianda, 2016	86

PENDAHULUAN

➤ SEJARAH SINGKAT KECAMATAN KALIANDA

Sebelum meletusnya Gunung Krakatau, **Kalianda** merupakan *Afdeling* pusat pemerintahan pada waktu itu terletak di Desa Katibung (sekarang Desa

Banding kec Rajabasa) dengan kepala pemerintahan seorang bangsa belanda

yang berpangkat *controleur afdeling* ini disebut *afdeling katimbang residente*

lampung sche distrcten. *Afdeling* ini merupakan *afdeling* di keresidenan lampung

yang terdekat dengan pulau Jawa, karena itu tidaklah mengherankan jika daerah

ini cukup ramai, dan pada waktu itu sudah terjalin perdagangan antara daerah

Banten dan Kalianda, terutama perdagangan hasil bumi seperti lada dan kopi.

Setelah meletusnya Gunung Krakatau pada tahun 1883, pusat pemerintahan

dipindahkan ke Kalianda (sekarang ibukota Kecamatan Kalianda) seluruh daerah

pantai mengalami kehancuran akibat genangan air laut pada waktu gunung

krakatau meletus.

Sejak tahun 1945 kepala pemerintahan disebut Demang. Pada tahun 1925

daerah Kalianda yang waktu itu merupakan daerah kedemangan telah dibentuk

menjadi 5 (lima) wilayah pemerintahan untuk setiap marga dikepalai oleh kepala

marga dengan pangkat *Pesirah*, dan wakilnya *Pembarap*.

Kelima Marga tersebut yaitu Marga Datar, Marga Ratu, Marga Katibung, Marga Legun, dan Marga Pesisir.

Pada Tahun 1953 dibentuklah pemerintahan Negeri dengan berdasarkan ketetapan Residen No.153/P/1952 tanggal 3 september 1952, dimana

Daerah

Kawedanan Kalianda merupakan Peleburan dari 3 (tiga) Marga Yaitu Marga

Pesisir, Marga Legun, dan Marga Katibung. Sedangkan Negeri Dataran Ratu merupakan Peleburan dari Marga Dataran dan Marga Ratu.



JAMAN PEMERINTAHAN HINDIA BELANDA

Kedatangan Bangsa Belanda ke Nusantara kemudian menjajah negeri ini, juga meluas sampai ke Kalianda. Karena itulah perlawanan rakyat yang dipimpin oleh Raden Intan. Dan pada waktu itu telah terdapat hubungan dagang antara daerah Kalianda, Jawa, Kesultanan Banten seperti hasil lada dan kopi yang diperdagangkan ke Banten seperti telah diuraikan diatas bahwa Pusat Pemerintahan *Afdelling* Katibung dipindahkan ke Desa Kalianda karena daerah sekitar pantai mengalami kehancuran akibat dari luapan air laut pada Gunung Krakatau yang meletus.

Pemerintah marga ini membawahi langsung desa-desa yang berada dalam

wilayahnya :

1. Marga Katibung : Pusat Pemerintahan di Tanjung Ratu;
Kepala Marga : Pangeran Sampurna Jaya;
2. Marga Legun : Pusat Pemerintahan di Kesugihan;
Kepala Marga : Pangeran Tihang;
3. Marga Pesisir : Pusat Pemerintahan di Raja Basa;
Kepala Marga : Pangeran Werta Menggala;
4. Marga Ratu : Pusat Pemerintahan di Kuripan;
Kepala Marga : Raden Imba Kusuma Ratu;
5. Marga Dataran : Pusat Pemerintahan di Penengahan;
Kepala Marga : Singa Barangsang;

➤ **JAMAN PEMERINTAHAN JEPANG**

Pada Jaman Pemerintahan Jepang Daerah Kalianda dibagi menjadi 2 (dua)

keasistenan yaitu Kalianda dan Penengahan. Dengan berkuasanya jepang, maka

sebutan kepala pemerintah diganti menjadi *gunco*, sedang asisten demang diganti menjadi *fuku funco* dengan ibukota kawedanan tetap berada di kota Kalianda, demikian juga kecamatan/keasistenan Penengahan ibukotanya Penengahan atau sekarang disebut Desa Penengahan. Pemerintahan Marga masih tetap ada namun jalannya pemerintahan tidak begitu aktif lagi. Hal ini dapat dimaklumi karena pemerintahan Jepang pada waktu itu mementingkan strategi pemerintahan pertahanan sedangkan pemerintahan Marga dibentuk Belanda. Untuk mengurus pemasukan dana/pajak dari rakyat, pada jaman Jepang inilah terdapat kerja *Rodi* yang berlebih-lebihan sehingga mengakibatkan banyak korban jiwa. Keadaan benar-benar menderita karena semua hasil panen mereka terutama padi diambil secara paksa, sementara itu tanaman kopi dan lada dimusnahkan dan diganti tanaman jarak untuk minyak dan hasilnya diambil oleh mereka (pemerintah Jepang).

➤ **MASA KEPENDUDUKAN BELANDA KEDUA (1945-1949)**

Setelah berkumandang Proklamasi Kemerdekaan Negara Republik Indonesia tanggal 17 Agustus 1945, daerah Kalianda tidak ketinggalan menyambut kedatangan kemerdekaan ini dengan membentuk badan – badan Pemerintah. Sementara itu, menjaga kemungkinan yang akan mengancam keamanan daerah lainnya, dibentuklah PKR (Penjaga Keamanan Rakyat) cabang Kalianda dan kemudian menyusul dengan pembentukan Komite Nasional Daerah Kalianda. Badan-badan ini melaksanakan Pemerintahan dalam

masa peralihan dari Pemerintah Belanda kepada Badan yang terdiri dari organisasi HIBULLAH, SABILILLAH, PERSINDO, dan API. Sebagai Pimpinan Penjaga Keamanan Rakyat (PKR) : Pimpinan dari Komite Nasional Daerah Kalianda yaitu M.Tahir Hasan (Ketua), Temenggung Sulaiman (Wakil Ketua), Karya Djaya Negara (Anggota 1), Bakri Sahrie (Anggota 2). Selama klase 1 dan II pemerintahan dalam keadaan *vacum* dan semua aparatur pemerintah tidak dapat berjalan. Namun dengan adanya semangat perjuangan yang dimiliki oleh pemuka-pemuka masyarakat pada waktu itu berusaha membentuk suatu panitia yang kemudian disebut dengan *Panitia Tujuh* yang memiliki tugas untuk menyusun aparat pemerintah darurat, dengan susunan sebagai berikut: Raden Imbau Ratu (Ketua), M.Thahir Hasan (anggota), Temenggung Sulaiman (anggota), Makmun Rasyid (anggota), Battin Putra (anggota), Hi.Abdul Manan (anggota), Karya Djaya Negara (anggota). Berdasarkan hasil kerja dari *Panitia Tujuh* terbentuklah susunan Pemerintahan Darurat Daerah Kalianda sebagai berikut :

1. M.Thahir Hasan : Ketua Komite Nasional Daerah Kalianda
2. Karya Djaya Negara : Wakil Ketua
3. A.Kadir Kesuma : Ratu Wedana (Kepala Pemerintahan)
4. Muhammad Yusuf : Camat Kalianda
5. Temenggung Sulaiman : Agen Pajak
6. Makmun Rasid : Batin Putra
7. M.Saleh Ali : Kepala Perekonomian
8. I.M.Zahidin Muchtar : Kepala Kesehatan
9. Bugel : Kepala PU
10. Temenggung Djamaludin : Kepala Telegrap
11. Hi Fatullah : Kepala Urusan Agama
12. M.Noor Sanusi : Komandan Hizbullah

Dalam mempertahankan Kemerdekaan telah gugur sebagai kesuma

bangsa sebagai 12 (dua belas) prajurit TKR yang telah diamankan ditempat mereka gugur dalam pertempuran melawan tentara Belanda. Namun, kemudian pada tahun 1963, seluruh kerangka pahlawan kemerdekaan tersebut dipindahkan ke tempat persemayaman yang baru yaitu di taman makam pahlawan Kesuma Bangsa Kalianda, yang pelaksanaannya dilakukan bertepatan dengan Hari Pahlawan 10 November 1963.

➤ **MASA REPUBLIK INDONESIA**

Dengan adanya surat ketetapan Residen Lampung No.153/D/1952 tanggal 3

September 1952 tentang pembentukan pemerintah negeri, maka di wilayah

Kalianda telah dibentuk Pemerintah Negeri Dataran Ratu dan Pemerintahan

Negeri Kalianda yang masing-masing pemerintah negeri tersebut sudah tidak ada

lagi sedangkan jabatan kepala negeri sudah dirangkap oleh Camat sebagai Kepala

Wilayah Kecamatan Kalianda. Sejak tanggal 17 maret 1971 Kecamatan Kalianda

dimekarkan menjadi 2 (dua) kecamatan yaitu :

1. Kecamatan Kalianda dengan Ibukota Wilayah ini meliputi bekas wilayah

Marga Legn dan Marga Pesisir.

2. Kecamatan Katibung dengan ibukotanya Sidomulyo wilayah ini meliputi

bekas wilayah Marga Katibung.

Demikian pula Kecamatan Penengahan telah diadakan pemekaran menjadi 2 (dua) kecamatan adalah ;

1. Kecamatan Penengahan dengan ibukota Pasuruan, Wilayah ini meliputi

bekas wilayah Marga Dataran.

2. Kecamatan Palas dengan ibukota Bangunan wilayah ini meliputi bekas wilayah Marga Ratu.

Selanjutnya sejak berlaku Undang-undang Otonomi Daerah No. 22 Tahun 1999 maka sejak tahun 2001 Kecamatan Kalianda telah dimekarkan lagi

menjadi 2 (dua) Kecamatan yaitu

1. Kecamatan Kalianda dengan ibukota Kalianda yang terdiri dari 27 dengan Luas Wilayah 161,40 Km

2

.

2. Kecamatan Raja Basa dengan ibukota Desa Banding terdiri dari 15 Desa

dengan Luas Wilayah 100,39 Km

2

.

Sejak ditetapkan tanggal 17 Maret 1971, Kecamatan Kalianda telah dipimpin oleh beberapa Camat sebagai berikut :

1. Muhammad Yusuf : Tahun 1971 – 1972
2. Drs Herman Sanusi : Tahun 1972 – 1974
3. Durai Karim : Tahun 1974 – 1976
4. R.Werta Hamid : Tahun 1976 – 1978
5. Drs Fuadi Usman : Tahun 1978 – 1982
6. Syahrin SH : Tahun 1982 – 1984
7. M.Husni Jaya : Tahun 1984 – 1987
8. Drs.Ridwan Basah : Tahun 1987 – 1989
9. Drs.Ridwan Nawai : Tahun 1989 – 1991
10. Maliki Muktar : Tahun 1991 – 1998
11. Drs.Marsidi Hasan : Tahun 1998 – 1999
12. Drs.Tantan Sukmantara : Tahun 1999 – 2001
13. Drs.Romudin Adam : Tahun 2001 – 2006
14. Drs Marsidi Hasan : Tahun 2006 – 2007
15. Drs.Muclisin : Tahun 2007 - 2009
16. Maturidi Ismail : Tahun 2009 - 2010
17. Drs.M.Darmawan : Tahun 2010 – 2011 (3bulan)
18. Drs.Hi Burhanuddin MM : Tahun 2010 – 2011
19. Drs.Hi Burhanuddin MM : Tahun 2011 – 2013
20. Setiawansyah, AP, M.Si : Tahun 2014 - Sekarang

GAMBARAN UMUM KECAMATAN KALIANDA

➤ Letak Geografis Kecamatan Kalianda

Kecamatan Kalianda merupakan salah satu bagian dari wilayah Kabupaten Lampung Selatan dengan membawahi 29 Desa/Kelurahan dengan luas wilayah 226,06 Km²

, dan dihuni oleh berbagai etnis/suku baik penduduk asli maupun pendatang.

Kecamatan Kalianda berbatasan dengan :

- a. Sebelah Utara berbatasan dengan Kecamatan Sidomulyo;
- b. Sebelah Selatan berbatasan dengan Kecamatan Rajabasa;
- c. Sebelah Barat berbatasan dengan Selat Sunda;
- d. Sebelah Timur berbatasan dengan Kecamatan Penengahan dan Palas;

➤ **Topografis**

Secara topografis wilayah Kecamatan Kalianda dengan luas lebih kurang 226,06 Km²

, dengan daerah daratan yang merupakan daerah pertanian padi palawija, dengan status tanah kawasan hutan produksi dan tanah marga. Penggunaan tanah dalam wilayah Kecamatan Kalianda merupakan lahan kering peladangan, sawah tadah hujan, hutan negara dan perkebunan rakyat.

➤ **Administrasi Pemerintahan**

Kecamatan Kalianda terletak di Kabupaten Lampung Selatan, berdasarkan

UU No.22 Tahun 1999. Surat Menteri Dalam Negeri No.188.138/1737/PUOD tanggal 17 Juni 1999 perihal Petunjuk Pelaksanaan

Peraturan Pemerintah Nomor : 46 Tahun 1999 dan Surat Keputusan Gubernur/KDH.Tk.1 Lampung tanggal 13 Agustus 1999 Nomor: 81 Tahun 1999, meresmikan/mendefinitifkan Kecamatan Kalianda dengan Ibukota Kalianda yang meliputi 27 Desa yang sekarang menjadi 29 Desa.

Untuk mewujudkan pelaksanaan Pemerintah berdasarkan surat keputusan

MENDAGRI Nomor : No.20 Tahun 1997 tentang Susunan Organisasi dan

Tatakerja Wilayah Kecamatan :

1. Camat selaku kepala wilayah kecamatan
2. Sekretaris Kecamatan / Sekcam
3. Kepala Urusan Adminitrasi
4. Kepala Urusan Pemerintahan
5. Kepala Urusan Kemasyarakatan
6. Kepala Urusan Pembangunan desa
7. Mawil Hansip
8. Mantri Polisi Pamongpraja
9. Kepala Kantor Perwakilan Kecamatan /Kapercam

➤ **Penduduk**

Penduduk yang berdomisili di Kecamatan Kalianda, secara garis besar dapat digolongkan menjadi dua bagian, yaitu penduduk asli Lampung dan penduduk pendatang. Sebagian kecil penduduk asli Lampung menyebar di

hampir semua desa, akan tetapi dalam jumlah yang relatif kecil.

Sementara penduduk pendatang sebagai mayoritas, sebagian besar berasal

dari Pulau Jawa (Banten, Jawa Barat, Jawa Tengah, Jawa Timur dan Yogyakarta).

Selain itu ada juga yang berasal dari Bali, Sulawesi (Bugis), dan juga dari propinsi lain di Pulau Sumatera, seperti Sumatera Barat (Minang), Sumatera

Utara (Batak), Sumatera Selatan (Semendo), dan lain-lain serta terdapat penduduk WNI keturunan Asing (Cina).

Pertambahan Penduduk sebagian besar karena faktor alami dan sebagian

lagi pendatang baru, mengingat daerah Kalianda merupakan Ibukota Kabupaten Lampung Selatan.

➤ **Pariwisata**

Daerah Tujuan Wisata di Kecamatan Kalianda pada umumnya masih bersifat

alami, karena banyak yang belum dikelola secara profesional :

1. Pemandian Way Belerang di Desa Buah Berak;
2. Pemandian Way Belerang Simpurn di Desa Kecapi;
3. TPI Bom Kalianda Bawah;

4. Wisata Pantai Laguna, Way Urang;
5. Wisata Grand Elty Krakatoa, Merak Belantung;
6. Wisata Pantai Marina, Merak Belantung;
7. Wisata Batu Kapal, Maja;
8. Hotel Kalianda, Way Urang;
9. Hotel Way Urang, Way Urang;
10. Hotel Beringin, Kalianda,
11. Hotel Negeri Baru Resort, Merak Belantung;

<http://lampungselatankab.bps.go.id>



Geografi

<http://lampungselatkab.bps.go.id>

Tabel 1.1 Luas Wilayah di Kecamatan Kalianda (Hektar), 2016

Desa	Luas (Km ²)	Persentase
(1)	(2)	(3)
1. Jondong	4,67	2,07
2. Tengkujuh	5,70	2,52
3. Pauh Tanjung Iman	6,00	2,65
4. Maja	3,80	1,68
5. Bumi Agung	5,11	2,26
6. Kalianda	8,29	3,67
7. Sumur Kumbang	3,78	1,67
8. Buah Berak	3,50	1,55
9. Kesugihan	5,93	2,62
10. Pematang	5,16	2,28
11. Kecapi	5,85	2,59
12. Babulang	1,75	0,77
13. Sukaratu	3,60	1,59
14. Palembang	8,92	3,95
15. Tajimalela	10,72	4,74
16. Marga Catur	5,86	2,59
17. Suka Tani	5,45	2,41
18. Cunggu	9,75	4,31
19. Kedaton	9,17	4,06
20. Way Urang	9,42	4,17
21. Merak Belantung	14,10	6,24
22. Gunung Terang	14,10	6,24
23. Munjuk Sempurna	8,59	3,80
24. Bulok	12,92	5,72
25. Agom	6,30	2,79
26. Negeri Pandan	18,80	8,32
27. Taman Agung	14,82	6,56
28. Wai Lubuk	7,87	3,48
29. Hara Banjar Manis	6,13	2,71
Jumlah	226,06	100,00

Sumber : Kantor Kecamatan Kalianda

Tabel 1.2 Luas Wilayah menurut Jenis Lahan di Kecamatan Kalianda (Hektar), 2016

Desa	Lahan	Sawah	Lahan Bukan Sawah	Jumlah
(1)	(2)	(3)	(3)	(4)
1. Jondong	100		367	467
2. Tengkujuh	75		495	570
3. Pauh Tanjung Iman	50		550	600
4. Maja	16		364	380
5. Bumi Agung	0		511	511
6. Kalianda	315		514	829
7. Sumur Kumbang	11		367	378
8. Buah Berak	50		300	350
9. Kesugihan	193		400	593
10. Pematang	122		394	516
11. Kecapi	125		460	585
12. Babulang	35		140	175
13. Sukaratu	136		224	360
14. Palembang	448		444	892
15. Tajimalela	470		602	1.072
16. Marga Catur	200		386	586
17. Suka Tani	190		355	545
18. Canggal	509		466	975
19. Kedaton	200		717	917
20. Way Urang	400		542	942
21. Merak Belantung	442		968	1.410
22. Gunung Terang	250		1.160	1.410
23. Munjuk Sempurna	147		712	859
24. Bulok	159		1.133	1.292
25. Agom	375		255	630
26. Negeri Pandan	503		1.377	1.880
27. Taman Agung	541		941	1.482
28. Wai Lubuk	245		542	787
29. Hara Banjar Manis	51		562	613
Jumlah	6357,90		16248,40	22606,30

Sumber : UPTD Pertanian Tanaman Pangan dan Hortikultura Kecamatan Kalianda

Tabel 1.3 Luas Lahan Bukan Sawah menurut Penggunaan di Kecamatan Kalianda (Hektar), 2016

Desa	Pertanian	Bukan Pertanian		Jumlah
		Bangunan	Lainnya	
(1)	(2)	(3)	(4)	(5)
1. Jondong	233	134	...	367,00
2. Tengkujuh	344	151	...	495,00
3. Pauh Tanjung Iman	260	290	...	550,00
4. Maja	284	80	...	364,00
5. Bumi Agung	125	386	...	511,00
6. Kalianda	178	336	...	514,00
7. Sumur Kumbang	317	50	...	367,00
8. Buah Berak	100	200	...	300,00
9. Kesugihan	240	160	...	400,00
10. Pematang	256	138	...	394,00
11. Kecapi	158	302	...	460,00
12. Babulang	28	112	...	140,00
13. Sukaratu	56	168	...	224,00
14. Palembang	132	312	...	444,00
15. Tajimalela	400	202	...	602,00
16. Marga Catur	335	51	...	386,00
17. Suka Tani	195	160	...	355,00
18. Cunggu	278	188	...	466,00
19. Kedaton	402	315	...	717,00
20. Way Urang	207	335	...	542,00
21. Merak Belantung	923	45	...	968,00
22. Gunung Terang	883	277	...	1160,00
23. Munjuk Sempurna	428	284	...	712,00
24. Bulok	1.111	22	...	1133,00
25. Agom	125	130	...	255,00
26. Negeri Pandan	400	977	...	1377,00
27. Taman Agung	834	107	...	941,00
28. Wai Lubuk	493	49	...	542,00
29. Hara Banjar Manis	491	72	...	562,40
Jumlah	10215,80	6032,60	0,00	16248,40

Sumber : UPTD Pertanian Tanaman Pangan dan Hortikultura Kecamatan Kalianda

Tabel 1.4 Luas Lahan Pertanian Bukan Sawah menurut Penggunaan di Kecamatan Kalianda (Hektar), 2016

Desa	Ladang/Huma Tegal/Kebun	Hutan/Kebun Rakyat	Kolam/ Empang	Jumlah
(1)	(2)	(3)	(4)	(5)
1. Jondong	0,00
2. Tengkujuh	0,00
3. Pauh Tanjung Iman	0,00
4. Maja	0,00
5. Bumi Agung	0,00
6. Kalianda	0,00
7. Sumur Kumbang	0,00
8. Buah Berak	0,00
9. Kesugihan	0,00
10. Pematang	0,00
11. Kecapi	0,00
12. Babulang	0,00
13. Sukaratu	0,00
14. Palembang	0,00
15. Tajimalela	0,00
16. Marga Catur	0,00
17. Suka Tani	0,00
18. Canggu	0,00
19. Kedaton	0,00
20. Way Urang	0,00
21. Merak Belantung	0,00
22. Gunung Terang	0,00
23. Munjuk Sempurna	0,00
24. Bulok	0,00
25. Agom	0,00
26. Negeri Pandan	0,00
27. Taman Agung	0,00
28. Wai Lubuk	0,00
29. Hara Banjar Manis	0,00
Jumlah	0,00

Sumber : UPTD Pertanian Tanaman Pangan dan Hortikultura Kecamatan Kalianda

Tabel 1.5 Luas Lahan Bukan Pertanian menurut Penggunaan Lain di Kecamatan Kalianda (Hektar), 2016

Desa	Perumahan/ Pemukiman	Bangunan Lainnya	Lainnya	Jumlah
(1)	(2)	(3)	(4)	(5)
1. Jondong	0,00
2. Tengkujuh	0,00
3. Pauh Tanjung Iman	0,00
4. Maja	0,00
5. Bumi Agung	0,00
6. Kalianda	0,00
7. Sumur Kumbang	0,00
8. Buah Berak	0,00
9. Kesugihan	0,00
10. Pematang	0,00
11. Kecapi	0,00
12. Babulang	0,00
13. Sukaratu	0,00
14. Palembang	0,00
15. Tajimalela	0,00
16. Marga Catur	0,00
17. Suka Tani	0,00
18. Cunggu	0,00
19. Kedaton	0,00
20. Way Urang	0,00
21. Merak Belantung	0,00
22. Gunung Terang	0,00
23. Munjuk Sempurna	0,00
24. Bulok	0,00
25. Agom	0,00
26. Negeri Pandan	0,00
27. Taman Agung	0,00
28. Wai Lubuk	0,00
29. Hara Banjar Manis	0,00
Jumlah	0,00

Sumber : UPTD Pertanian Tanaman Pangan dan Hortikultura Kecamatan Kalianda

Tabel 1.4 Jarak dari Ibukota Kecamatan, Ibukota Kabupaten dan Ibukota Provinsi menurut Desa di Kecamatan Kalianda (Km), 2016

Desa	Ibukota Kecamatan	Ibukota Kabupaten	Ibukota Provinsi
(1)	(2)	(3)	(4)
1. Jondong	6,00	9,00	61,00
2. Tengkujuh	5,75	8,75	60,75
3. Pauh Tanjung Iman	5,00	8,00	60,00
4. Maja	4,00	5,00	59,00
5. Bumi Agung	0,20	3,00	55,20
6. Kalianda	1,00	4,00	56,00
7. Sumur Kumbang	4,50	6,00	59,50
8. Buah Berak	3,00	6,00	58,00
9. Kesugihan	3,50	6,50	58,50
10. Pematang	4,00	7,00	59,00
11. Kecapi	5,50	8,00	60,50
12. Babulang	5,75	8,50	60,75
13. Sukaratu	5,00	8,75	60,00
14. Palembangpang	3,00	8,00	58,00
15. Tajimalela	2,00	6,00	57,00
16. Marga Catur	19,00	18,00	61,00
17. Suka Tani	17,00	16,00	52,00
18. Cunggu	1,50	5,00	56,50
19. Kedaton	1,50	4,75	56,50
20. Way Urang	1,50	4,50	56,50
21. Merak Belantung	19,00	17,00	46,00
22. Gunung Terang	17,00	16,00	43,00
23. Munjuk Sempurna	18,00	17,00	40,00
24. Bulok	22,00	21,00	40,00
25. Agom	17,00	16,50	45,00
26. Negeri Pandan	4,00	16,50	59,00
27. Taman Agung	18,00	17,00	42,00
28. Wai Lubuk	16,00	15,50	47,00
29. Hara Banjar Manis	1,50	5,00	56,50
Rata-rata	7,97	10,08	54,63

Sumber : Kantor Kecamatan Kalianda



Pemerintahan

<http://lampungselataprobab.bps.go.id>

Tabel 2.1 Banyaknya Dusun, Rukun Warga (RW) dan Rukun Tetangga (RT) menurut Desa di Kecamatan Kalianda, 2016

Desa	Dusun	RW	RT
(1)	(2)	(3)	(4)
1. Jondong	2	-	4
2. Tengkujuh	4	-	9
3. Pauh Tanjung Iman	4	-	7
4. Maja	2	-	4
5. Bumi Agung	6	-	20
6. Kalianda	6	-	23
7. Sumur Kumbang	3	-	8
8. Buah Berak	4	-	7
9. Kesugihan	3	-	10
10. Pematang	6	-	12
11. Kecapi	3	-	12
12. Babulang	3	-	10
13. Sukaratu	4	-	8
14. Palembang	6	-	17
15. Tajimalela	7	-	19
16. Marga Catur	5	-	14
17. Suka Tani	6	-	18
18. Cangu	7	-	14
19. Kedaton	6	-	21
20. Way Urang	10	-	36
21. Merak Belantang	6	-	16
22. Gunung Terang	4	-	11
23. Munjuk Sempurna	4	-	10
24. Bulok	5	-	7
25. Agom	5	-	17
26. Negeri Pandan	6	-	11
27. Taman Agung	6	-	21
28. Wai Lubuk	5	-	20
29. Hara Banjar Manis	3	-	11
Jumlah	141	-	397

Sumber : Kantor Kecamatan Kalianda

Tabel 2.2 Banyaknya Pamong dan Perangkat Desa menurut Jabatan di Kecamatan Kalianda, 2016

Desa	Kades/ Sekdes	Kaur / Kasie	Kepala Dusun	Jumlah
(1)	(2)	(3)	(4)	(5)
1. Jondong	2	6	2	10
2. Tengkujuh	2	6	4	12
3. Pauh Tanjung Iman	2	6	4	12
4. Maja	2	6	2	10
5. Bumi Agung	2	6	6	14
6. Kalianda	2	6	6	14
7. Sumur Kumbang	2	6	3	11
8. Buah Berak	2	6	4	12
9. Kesugihan	2	6	3	11
10. Pematang	2	6	6	14
11. Kecapi	2	6	3	11
12. Babulang	2	6	3	11
13. Sukaratu	2	6	4	12
14. Palembang	2	6	6	14
15. Tajimalela	2	6	7	15
16. Marga Catur	2	6	5	13
17. Suka Tani	2	6	6	14
18. Cunggu	2	6	7	15
19. Kedaton	2	6	6	14
20. Way Urang	2	6	10	18
21. Merak Belantung	2	6	6	14
22. Gunung Terang	2	6	4	12
23. Munjuk Sempurna	2	6	4	12
24. Bulok	2	6	5	13
25. Agom	2	6	5	13
26. Negeri Pandan	2	6	6	14
27. Taman Agung	2	6	6	14
28. Wai Lubuk	2	6	5	13
29. Hara Banjar Manis	2	6	3	11
Jumlah	58	174	141	373

Sumber : Kantor Kecamatan Kalianda

Tabel 2.3 Banyaknya Pamong dan Perangkat Desa menurut Jenis Kelamin di Kecamatan Kalianda, 2016

Desa	Laki-laki	Perempuan	Jumlah
(1)	(2)	(3)	(4)
1. Jondong	10	-	10
2. Tengkujuh	12	-	12
3. Pauh Tanjung Iman	12	-	12
4. Maja	10	1	11
5. Bumi Agung	14	-	14
6. Kalianda	14	-	14
7. Sumur Kumbang	11	-	11
8. Buah Berak	12	-	12
9. Kesugihan	11	-	11
10. Pematang	14	-	14
11. Kecapi	11	-	11
12. Babulang	11	-	11
13. Sukaratu	12	-	12
14. Palembang	14	-	14
15. Tajimalela	15	-	15
16. Marga Catur	13	-	13
17. Suka Tani	14	-	14
18. Cunggu	15	-	15
19. Kedaton	14	-	14
20. Way Urang	18	-	18
21. Merak Belantung	14	-	14
22. Gunung Terang	12	-	12
23. Munjuk Sempurna	12	-	12
24. Bulok	13	-	13
25. Agom	13	-	13
26. Negeri Pandan	14	-	14
27. Taman Agung	14	-	14
28. Wai Lubuk	13	-	13
29. Hara Banjar Manis	11	-	11
Jumlah	373	1	374

Sumber : Kantor Kecamatan Kalianda

Tabel 2.4 Banyaknya Pamong dan Perangkat Desa menurut Jenis Pendidikan di Kecamatan Kalianda, 2016

Desa	SD	SLTP	SLTA	PT	Jumlah
(1)	(2)	(3)	(4)	(5)	(6)
1. Jondong	-	5	4	-	9
2. Tengkujuh	-	-	-	-	-
3. Pauh Tanjung Iman	-	-	-	-	-
4. Maja	-	-	-	-	-
5. Bumi Agung	-	-	3	10	13
6. Kalianda	-	-	3	10	13
7. Sumur Kumbang	-	3	7	-	10
8. Buah Berak	-	4	7	-	11
9. Kesugihan	-	5	5	-	10
10. Pematang	-	6	7	-	13
11. Kecapi	-	3	7	-	10
12. Babulang	-	5	5	-	10
13. Sukaratu	-	4	7	-	11
14. Palembang	-	11	2	-	13
15. Tajimalela	-	12	2	-	14
16. Marga Catur	-	10	2	-	12
17. Suka Tani	-	6	7	-	13
18. Cunggu	-	12	2	-	14
19. Kedaton	-	-	6	7	13
20. Way Urang	-	-	7	10	17
21. Merak Belantung	-	11	2	-	13
22. Gunung Terang	-	9	2	-	11
23. Munjuk Sempurna	-	9	2	-	11
24. Bulok	-	10	2	-	12
25. Agom	-	10	2	-	12
26. Negeri Pandan	6	5	2	-	13
27. Taman Agung	-	6	7	-	13
28. Wai Lubuk	-	-	5	7	12
29. Hara Banjar Manis	-	3	7	-	10
Jumlah	6	149	114	44	313

Sumber : Kantor Kecamatan Kalianda



Penduduk

<http://lampungelatakab.bps.go.id>

Tabel 3.1 Luas Wilayah, Jumlah Penduduk dan Kepadatan Penduduk (jiwa/km²) menurut Desa di Kecamatan Kalianda, 2016

Desa	Luas		Penduduk (jiwa)		Kepadatan Penduduk (orang/Km ²)
	Km ²	%	Jumlah	%	
(1)	(2)	(3)	(4)	(5)	(6)
1. Jondong	4,67	2,07	1 213	1,38	259,84
2. Tengkujuh	5,70	2,52	1 035	1,18	181,49
3. Pauh Tanjung Iman	6,00	2,65	1 195	1,36	199,21
4. Maja	3,80	1,68	1 313	1,50	345,42
5. Bumi Agung	5,11	2,26	4 447	5,07	870,34
6. Kalianda	8,29	3,67	5 164	5,89	622,97
7. Sumur Kumbang	3,78	1,67	1 250	1,42	330,66
8. Buah Berak	3,50	1,55	1 452	1,65	414,89
9. Kesugihan	5,93	2,62	1 561	1,78	263,30
10. Pematang	5,16	2,28	2 044	2,33	396,07
11. Kecapi	5,85	2,59	1 472	1,68	251,69
12. Babulang	1,75	0,77	1 372	1,56	784,15
13. Sukaratu	3,60	1,59	1 865	2,13	517,98
14. Palembang	8,92	3,95	3 648	4,16	408,92
15. Tajimalela	10,72	4,74	4 911	5,60	458,15
16. Marga Catur	5,86	2,59	1 633	1,86	278,69
17. Suka Tani	5,45	2,41	3 232	3,68	593,01
18. Canggu	9,75	4,31	2 948	3,36	302,33
19. Kedaton	9,17	4,06	4 121	4,70	449,38
20. Way Urang	9,42	4,17	14 918	17,00	1583,64
21. Merak Belantung	14,10	6,24	4 637	5,28	328,83
22. Gunung Terang	14,10	6,24	2 299	2,62	163,02
23. Munjuk Sempurna	8,59	3,80	2 311	2,63	269,00
24. Bulok	12,92	5,72	2 079	2,37	160,92
25. Agom	6,30	2,79	2 884	3,29	457,78
26. Negeri Pandan	18,80	8,32	3 205	3,65	170,50
27. Taman Agung	14,82	6,56	3 353	3,82	226,27
28. Wai Lubuk	7,87	3,48	4 058	4,62	515,65
29. Hara Banjar Manis	6,13	2,71	2 125	2,42	346,59
Jumlah	226,06	100,00	87 745	100,00	388,15

Sumber : Badan Pusat Statistik Kab. Lampung Selatan

Tabel 3.2 Banyaknya Penduduk menurut Jenis Kelamin dan Sex Ratio di Kecamatan Kalianda, 2016

Desa	Penduduk (jiwa)			Sex Ratio
	Laki-laki	Perempuan	Jumlah	
(1)	(2)	(3)	(4)	(5)
1. Jondong	644	570	1 213	1,13
2. Tengkujuh	531	504	1 035	1,05
3. Pauh Tanjung Iman	618	578	1 195	1,07
4. Maja	675	637	1 313	1,06
5. Bumi Agung	2.281	2.167	4 447	1,05
6. Kalianda	2.603	2.561	5 164	1,02
7. Sumur Kumbang	630	620	1 250	1,02
8. Buah Berak	766	686	1 452	1,12
9. Kesugihan	792	770	1 561	1,03
10. Pematang	1.072	972	2 044	1,10
11. Kecapi	762	710	1 472	1,07
12. Babulang	707	666	1 372	1,06
13. Sukaratu	958	906	1 865	1,06
14. Palembang	1.874	1.773	3 648	1,06
15. Tajimalela	2.875	2.036	4 911	1,41
16. Marga Catur	846	787	1 633	1,08
17. Suka Tani	1.724	1.508	3 232	1,14
18. Canggal	1.526	1.421	2 948	1,07
19. Kedaton	2.117	2.004	4 121	1,06
20. Way Urang	7.570	7.348	14 918	1,03
21. Merak Belantung	2.405	2.232	4 637	1,08
22. Gunung Terang	1.192	1.107	2 299	1,08
23. Munjuk Sempurna	1.177	1.134	2 311	1,04
24. Bulok	1.098	981	2 079	1,12
25. Agom	1.522	1.362	2 884	1,12
26. Negeri Pandan	1.950	1.255	3 205	1,55
27. Taman Agung	1.715	1.638	3 353	1,05
28. Wai Lubuk	2.045	2.013	4 058	1,02
29. Hara Banjar Manis	1.091	1.034	2 125	1,06
Jumlah	45.764	41.981	87 745	23,16

Sumber : Badan Pusat Statistik Kab. Lampung Selatan

Tabel 3.3 Banyaknya Penduduk, Rumah Tangga dan Rata-rata Anggota Rumah Tangga di Kecamatan Kalianda, 2016

Desa	Jumlah Penduduk (jiwa)	Jumlah Rumah Tangga	Rata-rata Anggota Rumah Tangga
(1)	(2)	(3)	(4)
1. Jondong	1 213
2. Tengkujuh	1 035
3. Pauh Tanjung Iman	1 195
4. Maja	1 313
5. Bumi Agung	4 447
6. Kalianda	5 164
7. Sumur Kumbang	1 250
8. Buah Berak	1 452
9. Kesugihan	1 561
10. Pematang	2 044
11. Kecapi	1 472
12. Babulang	1 372
13. Sukaratu	1 865
14. Palembang	3 648
15. Tajimalela	4 911
16. Marga Catur	1 633
17. Suka Tani	3 232
18. Cunggu	2 948
19. Kedaton	4 121
20. Way Urang	14 918
21. Merak Belantung	4 637
22. Gunung Terang	2 299
23. Munjuk Sempurna	2 311
24. Bulok	2 079
25. Agom	2 884
26. Negeri Pandan	3 205
27. Taman Agung	3 353
28. Wai Lubuk	4 058
29. Hara Banjar Manis	2 125
Jumlah	87 745

Sumber : Badan Pusat Statistik Kab. Lampung Selatan

Tabel 3.4 Banyaknya Penduduk menurut Kelompok Umur dan Jenis Kelamin di Kecamatan Kalianda, 2016

Kelompok Umur	Penduduk (jiwa)		
	Laki-laki	Perempuan	Jumlah
(1)	(2)	(3)	(4)
0-4	4 551	4 363	8 914
5-9	4 523	4 251	8 774
10-14	4 263	3 812	8 075
15-19	4 427	3 627	8 054
20-24	3 684	3 209	6 893
25-29	3 710	3 332	7 042
30-34	3 550	3 329	6 879
35-39	3 758	3 276	7 034
40-44	3 397	3 185	6 582
45-49	2 767	2 702	5 469
50-54	2 475	2 232	4 707
55-59	1 772	1 591	3 363
60-64	1 264	1 175	2 439
65-69	790	802	1 592
70-74	457	523	980
75+	376	572	948
Jumlah	45 764	41 981	87 745

Sumber : Badan Pusat Statistik Kab. Lampung Selatan



Sosial

<http://lampungselatnangkab.bps.go.id>

Tabel 4.1 Banyaknya Sekolah menurut Tingkatan Sekolah dan Jenis Sekolah di Kecamatan Kalianda, 2016

Tingkatan Sekolah	Negeri	Swasta	Jumlah
(1)	(2)	(3)	(4)
1. Taman Kanak-kanak	1	9	10
2. SD/Sederajat	43	8	51
3. SLTP/Sederajat	7	5	12
4. SMU/Sederajat	2	5	7
5. Akademi/Perguruan Tinggi	2	3	5
6. SLB	-	5	5
7. Pondok Pesantren	-	7	7
Jumlah	55	42	97

Sumber : Kantor Kecamatan Kalianda

Tabel 4.2 Banyaknya Guru menurut Tingkatan Sekolah dan Jenis Sekolah di Kecamatan Kalianda, 2016

Tingkatan Sekolah	Negeri	Swasta	Jumlah
(1)	(2)	(3)	(4)
1. Taman Kanak-kanak	10	67	77
2. Sekolah Dasar	582	-	582
3. Madrasah Ibtidaiyah	-
4. SLTP Umum	139	70	209
5. Madrasah Tsanawiyah	-
6. Madrasah Aliyah	121	40	161
7. S M U	-
8. S T M	154	73	227
9. S M E A	-
Jumlah	1 006	250	1 256

Sumber : UPT Pendidikan Kecamatan Kalianda

Tabel 4.3 Banyaknya Guru menurut Tingkatan Sekolah dan Status Kepegawaian di Kecamatan Kalianda, 2016

Tingkatan Sekolah	PNS	Non PNS	Jumlah
(1)	(2)	(3)	(4)
1. Taman Kanak-kanak	7	70	77
2. Sekolah Dasar	341	241	582
3. Madrasah Ibtidaiyah	-
4. SLTP Umum	106	103	209
5. Madrasah Tsanawiyah	-
6. Madrasah Aliyah	91	70	161
7. S M U	-
8. S T M	111	116	227
9. S M E A	-
Jumlah	656	600	1 256

Sumber : UPT Pendidikan Kecamatan Kalianda

Tabel 4.4 Banyaknya Siswa menurut Tingkatan Sekolah dan Jenis Sekolah di Kecamatan Kalianda, 2016

Tingkatan Sekolah	Negeri	Swasta	Jumlah
(1)	(2)	(3)	(4)
1. Taman Kanak-kanak	112	655	767
2. Sekolah Dasar	9 345	-	9 345
3. Madrasah Ibtidaiyah	316	896	1 212
4. SLTP Umum	2 456	1 040	3 496
5. Madrasah Tsanawiyah	591	1 665	2 256
6. Madrasah Aliyah	1 970	507	2 477
7. S M U	536	378	914
8. S T M	2 112	560	2 672
9. S M E A			-
Jumlah	17 438	5 701	23 139

Sumber : UPT Pendidikan Kecamatan Kalianda

Tabel 4.5 Banyaknya Siswa menurut Tingkatan Sekolah dan Jenis Kelamin di Kecamatan Kalianda, 2016

Tingkatan Sekolah	Laki-laki	Perempuan	Jumlah
(1)	(2)	(3)	(4)
1. Taman Kanak-kanak	367	400	767
2. Sekolah Dasar	-
3. Madrasah Ibtidaiyah	651	561	1 212
4. SLTP Umum	-
5. Madrasah Tsanawiyah	1 475	781	2 256
6. Madrasah Aliyah	-
7. S M U	484	430	914
8. S T M	1 238	1 434	2 672
9. S M E A	-
Jumlah	4 215	3 606	7 821

Sumber : UPT Pendidikan Kecamatan Kalianda

Tabel 4.6 Banyaknya Siswa SD menurut Tingkatan Sekolah dan Jenis Kelamin di Kecamatan Kalianda, 2016

Tingkatan Sekolah & Kelas	Laki-laki	Perempuan	Jumlah	Sex Ratio
(1)	(2)	(3)	(4)	(5)
A. SD Negeri	-	-	9 345	...
1. Kelas Satu	1 713	...
2. Kelas Dua	1 598	...
3. Kelas Tiga	1 601	...
4. Kelas Empat	1 516	...
5. Kelas Lima	1 449	...
6. Kelas Enam	1 468	...
B. SD Swasta	-	-	-	-
1. Kelas Satu	-	-	-	-
2. Kelas Dua	-	-	-	-
3. Kelas Tiga	-	-	-	-
4. Kelas Empat	-	-	-	-
5. Kelas Lima	-	-	-	-
6. Kelas Enam	-	-	-	-
C. Madrasah Ibtidaiyah	650	561	1 211	115,86
1. Kelas Satu	128	99	227	129,29
2. Kelas Dua	117	106	223	110,38
3. Kelas Tiga	99	109	208	90,83
4. Kelas Empat	124	85	209	145,88
5. Kelas Lima	103	90	193	114,44
6. Kelas Enam	79	72	151	109,72
Jumlah	650	561	1 211	116

Tabel 4.7 Banyaknya Siswa SLTP menurut Tingkatan Sekolah dan Jenis Kelamin di Kecamatan Kalianda, 2016

Tingkatan Sekolah & Kelas	Laki-laki	Perempuan	Jumlah	Sex Ratio
(1)	(2)	(3)	(4)	(5)
A. SLTP Negeri	-	-	2 456	...
1. Kelas Satu	859	...
2. Kelas Dua	791	...
3. Kelas Tiga	806	...
B. SLTP Swasta	-	-	1 040	...
1. Kelas Satu	328	...
2. Kelas Dua	353	...
3. Kelas Tiga	359	...
C. Madrasah Tsanawiyah	1 475	781	2 256	188,86
1. Kelas Satu	504	272	776	185,29
2. Kelas Dua	538	284	822	189,44
3. Kelas Tiga	433	225	658	192,44
Jumlah	1 475	781	5 752	188,86

Sumber : UPT Pendidikan Kecamatan Kalianda

Tabel 4.8 Banyaknya Siswa SLTA menurut Tingkatan Sekolah dan Jenis Kelamin di Kecamatan Kalianda, 2016

Tingkatan Sekolah & Kelas	Laki-laki	Perempuan	Jumlah	Sex Ratio
(1)	(2)	(3)	(4)	(5)
A. SMU Negeri	-	-	1 970	...
1. Kelas Satu	691	...
2. Kelas Dua	633	...
3. Kelas Tiga	646	...
B. SMU Swasta	-	-	320	...
1. Kelas Satu	-	...
2. Kelas Dua	160	...
3. Kelas Tiga	160	...
C. Madrasah Aliyah	488	430	918	113,49
1. Kelas Satu	178	123	301	144,72
2. Kelas Dua	155	159	314	97,48
3. Kelas Tiga	155	148	303	104,73
D. S T M	1 238	1 434	2 672	86,33
1. Kelas Satu	441	505	946	87,33
2. Kelas Dua	423	476	899	88,87
3. Kelas Tiga	374	453	827	82,56
E. S M E A	1 726	1 864	5 560	92,60
1. Kelas Satu			-	#DIV/0!
2. Kelas Dua			-	#DIV/0!
3. Kelas Tiga			-	#DIV/0!
Jumlah	3 452	3 728	11 440	92,60

Tabel 4.9 Banyaknya SD menurut Jenis Sekolah di Kecamatan Kalianda, 2016

Desa	Sekolah Dasar		Madrasah Ibtidaiyah	Jumlah
	Negeri	Swasta		
(1)	(2)	(3)	(4)	(5)
1. Jondong	-	-	-	-
2. Tengkujuh	-	-	1	1
3. Pauh Tanjung Iman	1	-	-	1
4. Maja	-	-	-	-
5. Bumi Agung	1	1	1	3
6. Kalianda	4	1	2	7
7. Sumur Kumbang	1	-	-	-
8. Buah Berak	-	-	-	-
9. Kesugihan	1	-	-	1
10. Pematang	1	-	-	1
11. Kecapi	2	-	-	2
12. Babulang	1	-	-	1
13. Sukaratu	2	-	-	2
14. Palembang	3	-	-	3
15. Tajimalela	4	1	1	6
16. Marga Catur	1	-	-	1
17. Suka Tani	1	-	-	1
18. Cunggu	3	-	-	3
19. Kedaton	1	1	-	2
20. Way Urang	3	-	-	3
21. Merak Belantung	3	-	-	3
22. Gunung Terang	1	-	-	1
23. Munjuk Sempurna	1	-	-	1
24. Bulok	2	-	-	2
25. Agom	1	2	2	5
26. Negeri Pandan	1	-	-	1
27. Taman Agung	2	-	1	3
28. Wai Lubuk	2	1	1	4
29. Hara Banjar Manis	-	-	-	-
Jumlah	43	7	9	59

Sumber : Kantor Kecamatan Kalianda

Tabel 4.10 Banyaknya SLTP menurut Jenis Sekolah di Kecamatan Kalianda, 2016

Desa	S L T P		Madrasah Tsanawiyah	Jumlah
	Negeri	Swasta		
(1)	(2)	(3)	(4)	(5)
1. Jondong	-	-	-	-
2. Tengkujuh	-	-	1	1
3. Pauh Tanjung Iman	-	-	-	-
4. Maja	-	-	-	-
5. Bumi Agung	-	-	1	1
6. Kalianda	-	1	-	1
7. Sumur Kumbang	-	-	-	-
8. Buah Berak	-	-	1	1
9. Kesugihan	-	-	-	-
10. Pematang	-	1	-	1
11. Kecapi	-	-	-	-
12. Babulang	-	-	-	-
13. Sukaratu	-	-	-	-
14. Palembang	-	-	-	-
15. Tajimalela	1	-	1	2
16. Marga Catur	-	-	-	-
17. Suka Tani	-	-	1	1
18. Cunggu	1	-	1	2
19. Kedaton	-	1	1	2
20. Way Urang	2	2	1	5
21. Merak Belantung	-	-	-	-
22. Gunung Terang	1	-	-	1
23. Munjuk Sempurna	-	-	-	-
24. Bulok	1	-	-	1
25. Agom	-	-	2	2
26. Negeri Pandan	-	-	-	-
27. Taman Agung	1	-	-	1
28. Wai Lubuk	-	-	1	1
29. Hara Banjar Manis	-	-	-	-
Jumlah	7	5	11	23

Sumber : Kantor Kecamatan Kalianda

Tabel 4.11 Banyaknya SLTA menurut Jenis Sekolah di Kecamatan Kalianda, 2016

Desa	SMU	Madrasah Aliyah Negeri	Madrasah Aliyah Swasta	SMK / STM	Jumlah
(1)	(2)	(3)	(4)	(5)	(6)
1. Jondong	-	-	-	-	-
2. Tengkujuh	-	-	-	1	1
3. Pauh Tanjung Iman	-	-	-	-	-
4. Maja	-	-	-	-	-
5. Bumi Agung	-	-	-	-	-
6. Kalianda	1	-	-	-	-
7. Sumur Kumbang	-	-	-	-	-
8. Buah Berak	-	-	-	-	-
9. Kesugihan	-	-	-	-	-
10. Pematang	-	-	-	-	-
11. Kecapi	-	-	-	-	-
12. Babulang	-	-	-	-	-
13. Sukaratu	-	-	-	-	-
14. Palembang	-	-	-	-	-
15. Tajimalela	-	-	-	-	-
16. Marga Catur	-	-	-	-	-
17. Suka Tani	1	-	1	-	2
18. Cunggu	-	-	-	-	-
19. Kedaton	3	-	-	-	3
20. Way Urang	2	1	-	5	8
21. Merak Belantung	-	-	-	-	-
22. Gunung Terang	-	-	-	-	-
23. Munjuk Sempurna	-	-	-	-	-
24. Bulok	-	-	-	-	-
25. Agom	-	-	2	-	2
26. Negeri Pandan	-	-	-	-	-
27. Taman Agung	-	-	-	-	-
28. Wai Lubuk	-	-	-	-	-
29. Hara Banjar Manis	-	-	-	-	-
Jumlah	7	1	3	6	16

Sumber : Kantor Kecamatan Kalianda

Tabel 4.12 Banyaknya Sarana Kesehatan menurut Desa di Kecamatan Kalianda, 2016

Desa	Sarana Kesehatan			
	Puskesmas Induk	Puskesmas Pembantu	Poskesdes	Posyandu
(1)	(2)	(3)	(4)	(5)
1. Jondong	-	-	-	1
2. Tengkujuh	-	-	-	1
3. Pauh Tanjung Iman	-	-	1	1
4. Maja	-	-	-	1
5. Bumi Agung	-	-	-	5
6. Kalianda	1	-	-	4
7. Sumur Kumbang	-	-	-	2
8. Buah Berak	-	-	-	3
9. Kesugihan	-	-	1	2
10. Pematang	-	-	-	2
11. Kecapi	-	-	1	2
12. Babulang	-	-	-	1
13. Sukaratu	-	1	-	4
14. Palembang	-	-	1	3
15. Tajimalela	-	1	-	7
16. Marga Catur	-	1	-	3
17. Suka Tani	-	1	-	5
18. Cunggu	-	1	-	4
19. Kedaton	-	-	-	4
20. Way Urang	1	-	-	12
21. Merak Belantung	-	2	-	6
22. Gunung Terang	-	-	1	3
23. Munjuk Sempurna	-	1	-	5
24. Bulok	-	1	-	5
25. Agom	-	1	-	4
26. Negeri Pandan	-	-	1	3
27. Taman Agung	-	1	1	5
28. Wai Lubuk	-	-	-	4
29. Hara Banjar Manis	-	-	-	3
Jumlah	2	11	7	105

Sumber : Puskesmas dan Puskesmas Pembantu di Kecamatan Kalianda

Lanjutan Tabel 4.12

Desa	Sarana Kesehatan		
	Rumah Bersalin	Prakter Dokter	Balai Pengobatan
(1)	(6)	(7)	(8)
1. Jondong	-	-	-
2. Tengkujuh	-	-	-
3. Pauh Tanjung Iman	-	-	-
4. Maja	-	-	-
5. Bumi Agung	-	-	-
6. Kalianda	1	3	-
7. Sumur Kumbang	-	-	-
8. Buah Berak	-	1	-
9. Kesugihan	-	-	-
10. Pematang	-	-	-
11. Kecapi	-	-	-
12. Babulang	-	-	-
13. Sukaratu	-	-	-
14. Palembang	-	-	-
15. Tajmalela	-	-	2
16. Marga Catur	-	-	-
17. Suka Tani	-	-	2
18. Cunggu	-	-	2
19. Kedaton	1	3	3
20. Way Urang	2	3	1
21. Merak Belantung	-	-	-
22. Gunung Terang	-	-	-
23. Munjuk Sempurna	-	-	-
24. Bulok	-	-	-
25. Agom	-	-	-
26. Negeri Pandan	-	-	-
27. Taman Agung	-	-	-
28. Wai Lubuk	-	-	4
29. Hara Banjar Manis	-	-	2
Jumlah	4	10	16

Sumber : Puskesmas dan Puskesmas Pembantu di Kecamatan Kalianda

Tabel 4.13 Jumlah Tenaga Kesehatan menurut Desa di Kecamatan Kalianda, 2016

Desa	Tenaga Kesehatan		
	Dokter	Bidan	Dukun Bayi
(1)	(2)	(3)	(4)
1. Jondong	-	1	-
2. Tengkujuh	-	1	-
3. Pauh Tanjung Iman	-	1	-
4. Maja	-	1	-
5. Bumi Agung	-	1	-
6. Kalianda	3	8	17
7. Sumur Kumbang	-	1	-
8. Buah Berak	-	1	-
9. Kesugihan	-	1	-
10. Pematang	-	1	-
11. Kecapi	-	1	-
12. Babulang	-	1	-
13. Sukaratu	-	1	-
14. Palembang	-	1	-
15. Tajimalela	-	1	-
16. Marga Catur	-	1	-
17. Suka Tani	-	1	-
18. Cangu	-	1	-
19. Kedaton	-	1	-
20. Way Urang	2	22	7
21. Merak Belantung	-	1	-
22. Gunung Terang	-	1	-
23. Munjuk Sempurna	-	1	-
24. Bulok	-	1	-
25. Agom	-	1	-
26. Negeri Pandan	-	1	-
27. Taman Agung	-	1	-
28. Wai Lubuk	-	1	-
29. Hara Banjar Manis	-	1	-
Jumlah	5	57	24

Sumber : Puskesmas dan Puskesmas Pembantu di Kecamatan Kalianda

Tabel 4.14 Realisasi Program Imunisasi Bayi dan Ibu Hamil menurut Jenisnya di Kecamatan Kalianda, 2012 - 2016

Tahun	Bayi				Ibu Hamil	
	BCG	DPT-HB1	Polio 4	Campak	TT1	TT2
(1)	(2)	(3)	(4)	(5)	(6)	(7)
2011	-	-	-	-	-	-
2012	-	-	-	-	-	-
2013	-	-	-	-	-	-
2014	-	-	-	-	-	-
2015	-	-	-	-	-	-
2016	-	-	-	-	-	-

Sumber : Puskesmas dan Puskesmas Pembantu di Kecamatan Kalianda

Tabel 4.15 Jumlah Kasus 10 Penyakit Terbanyak di Kecamatan Kalianda, 2016

Jenis Penyakit	Jumlah Penderita (orang)
(1)	(2)
1. Diare	...
2. Penyakit Darah Tinggi	...
3. Acute Nasopharyngitis (Common Cold)	...
4. Infeksi Akut Lain Pernafasan Atas	...
5. Penyakit lain pada Saluran Pernafasan Atas	...
6. Penyakit Pulpa dan Jaringan Periapikal	...
7. Penyakit Kulit Infeksi	...
8. Penyakit Kulit Alergi	...
9. Penyakit pada Sistem Otot	...
10. Gasfritis	...
Jumlah	...

Sumber : Puskesmas dan Puskesmas Pembantu di Kecamatan Kalianda

Tabel 4.16 Banyaknya Pasien di Puskesmas dan Puskesmas Pembantu per Bulan di Kecamatan Kalianda, 2016

Bulan	Puskesmas	Puskesmas Pembantu	Jumlah
(1)	(2)	(3)	(4)
1. Januari	-	-	-
2. Februari	-	-	-
3. Maret	-	-	-
4. April	-	-	-
5. Mei	-	-	-
6. Juni	-	-	-
7. Juli	-	-	-
8. Agustus	-	-	-
9. September	-	-	-
10. Oktober	-	-	-
11. November	-	-	-
12. Desember	-	-	-
Jumlah	-	-	-

Sumber : Puskesmas dan Puskesmas Pembantu di Kecamatan Kalianda

Tabel 4.17 Banyaknya Pasangan Usia Subur (PUS) menurut Desa dan Kelompok Umur di Kecamatan Kalianda, 2016

Desa	Kelompok Umur			Jumlah
	< 20 Thn	20-29 Thn	30-49 Thn	
(1)	(2)	(3)	(4)	(5)
1. Jondong	-	-	-	-
2. Tengkujuh	-	-	-	-
3. Pauh Tanjung Iman	-	-	-	-
4. Maja	-	-	-	-
5. Bumi Agung	-	-	-	-
6. Kalianda	-	-	-	-
7. Sumur Kumbang	-	-	-	-
8. Buah Berak	-	-	-	-
9. Kesugihan	-	-	-	-
10. Pematang	-	-	-	-
11. Kecapi	-	-	-	-
12. Babulang	-	-	-	-
13. Sukaratu	-	-	-	-
14. Palembang	-	-	-	-
15. Tajimalela	-	-	-	-
16. Marga Catur	-	-	-	-
17. Suka Tani	-	-	-	-
18. Cunggu	-	-	-	-
19. Kedaton	-	-	-	-
20. Way Urang	-	-	-	-
21. Merak Belantung	-	-	-	-
22. Gunung Terang	-	-	-	-
23. Munjuk Sempurna	-	-	-	-
24. Bulok	-	-	-	-
25. Agom	-	-	-	-
26. Negeri Pandan	-	-	-	-
27. Taman Agung	-	-	-	-
28. Wai Lubuk	-	-	-	-
29. Hara Banjar Manis	-	-	-	-
Jumlah	-	-	-	-

Sumber : PLKB Kecamatan Kalianda

Tabel 4.18 Banyaknya Pasangan Usia Subur (PUS) menurut Desa dan Alat Kontr Digunakan di Kecamatan Kalianda, 2014

Desa	Alat Kontrasepsi					
	IUD	Pil	Kondom	Suntik	MOP	MOW
(1)	(2)	(3)	(4)	(5)	(6)	(7)
1. Jondong	3	3	-	-	20	107
2. Tengkujuh	1	-	-	1	14	129
3. Pauh Tanjung Iman	3	-	-	1	10	125
4. Maja	2	5	-	1	24	127
5. Bumi Agung	25	6	-	10	47	263
6. Kalianda	45	32	1	3	43	441
7. Sumur Kumbang	2	2	-	-	42	77
8. Buah Berak	3	-	-	5	28	150
9. Kesugihan	3	-	-	9	41	153
10. Pematang	2	-	-	-	35	184
11. Kecapi	6	-	-	-	82	120
12. Babulang	7	3	-	-	23	94
13. Sukaratu	7	8	-	2	62	128
14. Palembang	6	1	1	5	65	337
15. Tajimalela	10	1	1	3	65	204
16. Marga Catur	3	-	-	-	12	280
17. Suka Tani	15	-	-	-	63	236
18. Cunggu	13	4	2	-	59	145
19. Kedaton	45	5	1	3	98	100
20. Way Urang	166	43	-	20	249	733
21. Merak Belantung	8	8	1	4	182	341
22. Gunung Terang	7	2	2	1	89	226
23. Munjuk Sempurna	7	3	-	-	65	188
24. Bulok	14	5	-	4	62	170
25. Agom	10	-	4	7	60	204
26. Negeri Pandan	4	3	-	3	69	193
27. Taman Agung	4	4	-	-	32	326
28. Wai Lubuk	14	9	-	5	52	215
29. Hara Banjar Manis	4	-	-	-	25	201
Jumlah	439	147	13	87	1 718	6 197

Sumber : PLKB Kecamatan Kalianda

Kalianda Dalam Angka 2017

asepsi yang

Tabel 4.19 Pentahapan Keluarga Sejahtera menurut Desa di Kecamatan Kalianda, 2014

Implan	Jumlah	Desa	Keluarga Prasejahtera	Keluarga Sejahtera I	Keluarga Sejahtera II	Keluarga Sejahtera III
(8)	(9)	(1)	(2)	(3)	(4)	(5)
45	178	1. Jondong	144	182	41	7
19	164	2. Tengkujuh	140	83	76	22
45	184	3. Pauh Tanjung Iman	192	137	33	14
27	186	4. Maja	130	57	122	91
70	421	5. Bumi Agung	110	225	251	300
55	620	6. Kalianda	387	301	188	436
30	153	7. Sumur Kumbang	176	24	20	156
45	231	8. Buah Berak	128	94	124	78
52	258	9. Kesugihan	195	103	101	75
89	310	10. Pematang	230	196	139	51
31	239	11. Kecapi	147	81	184	63
39	166	12. Babulang	87	67	128	53
59	266	13. Sukaratu	175	155	157	56
108	523	14. Palembangang	540	207	276	90
245	529	15. Tajimalela	475	342	288	121
30	325	16. Marga Catur	412	106	45	7
111	425	17. Suka Tani	485	139	124	56
182	405	18. Cangu	471	246	75	62
190	442	19. Kedaton	208	245	215	181
266	1 477	20. Way Urang	370	435	986	1 033
89	633	21. Merak Belantung	451	367	158	129
112	439	22. Gunung Terang	354	116	56	176
50	313	23. Munjuk Sempurna	248	219	113	39
85	340	24. Bulok	406	198	73	21
104	389	25. Agom	356	150	116	79
57	329	26. Negeri Pandan	290	188	234	77
165	531	27. Taman Agung	335	249	279	85
154	449	28. Wai Lubuk	396	158	112	283
19	249	29. Hara Banjar Manis	264	68	69	52
2 573	11 174	Jumlah	8 302	5 138	4 783	3 893

Sumber : PLKB Kecamatan Kalianda

Tabel 4.20 Banyaknya Tempat Ibadah menurut Desa di Kecamatan Kalianda, 2016

Desa	Masjid	Mushola/ Langgar	Gereja		Pura	Vihara/ Klenteng
			Kristen	Protes- tan		
(1)	(2)	(3)	(4)	(5)	(6)	(7)
1. Jondong	1	2	-	-	-	-
2. Tengkujuh	3	2	-	-	-	-
3. Pauh Tanjung Iman	3	-	-	-	-	-
4. Maja	3	-	-	-	-	-
5. Bumi Agung	6	4	-	-	-	-
6. Kalianda	6	3	-	-	-	1
7. Sumur Kumbang	2	1	-	-	-	-
8. Buah Berak	3	2	-	-	-	-
9. Kesugihan	3	-	-	-	-	-
10. Pematang	2	2	-	-	-	-
11. Kecapi	1	2	-	-	-	-
12. Babulang	2	1	-	-	-	-
13. Sukaratu	1	3	-	-	-	-
14. Palembang	7	2	-	-	-	-
15. Tajmalela	7	3	-	-	-	-
16. Marga Catur	2	6	-	-	-	-
17. Suka Tani	9	5	-	-	-	-
18. Cunggu	6	3	-	-	-	-
19. Kedaton	9	1	1	-	-	-
20. Way Urang	13	4	-	-	-	-
21. Merak Belantung	12	6	-	-	-	-
22. Gunung Terang	5	2	-	-	-	-
23. Munjuk Sempurna	6	2	-	-	-	-
24. Bulok	5	2	-	-	-	-
25. Agom	5	7	1	-	-	-
26. Negeri Pandan	3	4	-	-	-	-
27. Taman Agung	7	4	1	-	-	-
28. Wai Lubuk	6	10	-	-	-	-
29. Hara Banjar Manis	6	2	-	-	-	-
Jumlah	144	85	3	-	-	1

Sumber : Kantor Kecamatan Kalianda

Tabel 4.21 Jumlah Penduduk menurut Desa dan Agama yang Dianut di Kecamatan Kalianda, 2016

Desa	Islam	Khatolik	Protestan	Hindu	Budha	Jumlah
(1)	(2)	(3)	(4)	(5)	(6)	(7)
1. Jondong	-	-	-	-	-	-
2. Tengkujuh	-	-	-	-	-	-
3. Pauh Tanjung Iman	-	-	-	-	-	-
4. Maja	-	-	-	-	-	-
5. Bumi Agung	-	-	-	-	-	-
6. Kalianda	-	-	-	-	-	-
7. Sumur Kumbang	-	-	-	-	-	-
8. Buah Berak	-	-	-	-	-	-
9. Kesugihan	-	-	-	-	-	-
10. Pematang	-	-	-	-	-	-
11. Kecapi	-	-	-	-	-	-
12. Babulang	-	-	-	-	-	-
13. Sukaratu	-	-	-	-	-	-
14. Palembapang	-	-	-	-	-	-
15. Tajimalela	-	-	-	-	-	-
16. Marga Catur	-	-	-	-	-	-
17. Suka Tani	-	-	-	-	-	-
18. Cunggu	-	-	-	-	-	-
19. Kedaton	-	-	-	-	-	-
20. Way Urang	-	-	-	-	-	-
21. Merak Belantung	-	-	-	-	-	-
22. Gunung Terang	-	-	-	-	-	-
23. Munjuk Sempurna	-	-	-	-	-	-
24. Bulok	-	-	-	-	-	-
25. Agom	-	-	-	-	-	-
26. Negeri Pandan	-	-	-	-	-	-
27. Taman Agung	-	-	-	-	-	-
28. Wai Lubuk	-	-	-	-	-	-
29. Hara Banjar Manis	-	-	-	-	-	-
Jumlah	-	-	-	-	-	-

Sumber : Kantor Kecamatan Kalianda

Tabel 4.22 Jumlah Sarana Olahraga menurut Desa di Kecamatan Kalianda, 2016

Desa	Sepakbola	Bulu Tangkis	Bola Voli
(1)	(2)	(3)	(4)
1. Jondong	-	-	-
2. Tengkujuh	-	1	-
3. Pauh Tanjung Iman	-	-	-
4. Maja	1	-	-
5. Bumi Agung	-	-	-
6. Kalianda	-	1	-
7. Sumur Kumbang	1	-	-
8. Buah Berak	-	-	-
9. Kesugihan	-	1	-
10. Pematang	-	-	1
11. Kecapi	1	-	-
12. Babulang	-	-	-
13. Sukaratu	1	-	1
14. Palembang	1	-	-
15. Tajimalela	1	1	1
16. Marga Catur	1	1	1
17. Suka Tani	1	1	1
18. Cangu	1	1	1
19. Kedaton	1	-	-
20. Way Urang	1	1	1
21. Merak Belantung	1	1	1
22. Gunung Terang	-	1	1
23. Munjuk Sempurna	-	-	-
24. Bulok	1	-	1
25. Agom	1	1	1
26. Negeri Pandan	1	-	-
27. Taman Agung	1	-	-
28. Wai Lubuk	1	-	1
29. Hara Banjar Manis	-	-	1
Jumlah	6	3	6

Sumber : Kantor Kecamatan Kalianda



Pertanian

<http://lampungselatankab.bps.go.id>

Tabel 5.1 Luas Panen Tanaman Pangan di Kecamatan Kalianda (Hektar), 2012- 2016

Tahun	Padi Sawah	Padi Ladang	Padi	Jagung
(1)	(2)	(3)	(4)	(5)
2012	5 432	1 470	6 902	13 611
2013	5 486	1 411	6 897	10 401
2014	5 432	1 411	6 843	10 401
2015	5 759	1 411	7 170	12 143
2016	6 289	1 300	7 589	10 166

Bersambung

Lanjutan Tabel 5.1

Tahun	Kedelai	Kacang Tanah	Kacang Hijau	Ubi Kayu	Ubi Jalar
(1)	(6)	(7)	(8)	(9)	(10)
2012	58	93	99	176	70
2013	41	32	30	95	22
2014	41	32	30	95	22
2015	125	30	37	70	32
2016	80	20	19	38	24

Sumber : BPS Kab. Lampung Selatan

Tabel 5.2 Produksi Tanaman Pangan di Kecamatan Kalianda (Ton), 2012 - 2016

Tahun	Padi Sawah	Padi Ladang	Padi	Jagung
(1)	(2)	(3)	(4)	(5)
2012	28 542	4 741	33 283	68 413
2013	30 026	4 655	34 681	54 365
2014	29 729	4 655	34 384	54 366
2015	31 877	4 737	36 614	62 926
2016	35 709	3 029	38 738	53 616

Bersambung

Lanjutan Tabel 5.2

Tahun	Kedelai	Kacang Tanah	Kacang Hijau	Ubi Kayu	Ubi Jalar
(1)	(6)	(7)	(8)	(8)	(9)
2012	66	114	89	3 742	692
2013	49	40	27	2 055	217
2014	49	40	27	2 055	217
2015	153	39	33	1 532	319
2016

Sumber : BPS Kab. Lampung Selatan

Tabel 5.3 Produktivitas Tanaman Pangan di Kecamatan Kalianda (Ton/Hektar), 2012-2016

Tahun	Padi Sawah	Padi Ladang	Padi	Jagung
(1)	(2)	(3)	(4)	(5)
2012	5, 25	3, 23	4, 82	5, 03
2013	5, 47	3, 3	5, 03	5, 23
2014	5, 47	3, 3	5, 02	5, 23
2015	5, 54	3, 36	5, 11	5, 18
2016	5, 68	2, 33	5, 1	5, 27

Bersambung

Lanjutan Tabel 5.3

Tahun	Kedelai	Kacang Tanah	Kacang Hijau	Ubi Kayu	Ubi Jalar
(1)	(6)	(7)	(8)	(8)	(9)
2012	1, 14	1, 23	0,90	21, 26	9, 89
2013	1, 2	1, 25	0,90	21, 63	9, 86
2014	1, 2	1, 25	0,90	21, 63	9, 86
2015	1, 22	1, 3	0,89	21, 88	9, 97
2016

Sumber : BPS Kab. Lampung Selatan

Tabel 5.4 Luas Panen Sayuran di Kecamatan Kalianda (Hektar), 2012 - 2016

Tahun	Kacang Panjang	Cabe	Ketimun	Kangkung
(1)	(2)	(3)	(4)	(5)
2012	40	46	28	19
2013	41	47	21	11
2014	41	47	21	11
2015
2016	76	104	50	15

Sumber : BPS Kab. Lampung Selatan

Tabel 5.5 Produksi Sayuran di Kecamatan Kalianda (Kuintal), 2012 - 2016

Tahun	Kacang Panjang	Cabe	Ketimun	Kangkung
(1)	(2)	(3)	(4)	(5)
2012	2 726	5 613	4 081	1 894
2013	4 060	5 025	2 645	898
2014	4 060	5 025	2 645	898
2015
2016	7 480	8 040	5 596	1 482

Sumber : BPS Kab. Lampung Selatan

Tabel 5.6 Produksi Buah-buahan di Kecamatan Kalianda (Kuintal), 2012- 2016

Tahun	Durian	Pepaya	Pisang	Mangga
(1)	(2)	(3)	(4)	(5)
2012	8 249	288	280 032	7 076
2013	13 500	700	488 302	5 600
2014	13 500	700	488 302	5 600
2015	11 512	1 264	676 444	5 708
2016	24 700	1 455	720 475	4 076

Sumber : BPS Kab. Lampung Selatan

Tabel 5.7 Luas Panen Tanaman Perkebunan di Kecamatan Kalianda (Hektar), 2012 - 2016

Tahun	Kelapa Dalam	Kelapa	Sawit	Karet	Kakao
(1)	(2)	(3)	(4)	(5)	(5)
2012	5 233	24	17	2 840	
2013	2 405	-	-	630	
2014	2 405	-	-	630	
2015	2 631	-	-	699	
2016	4 203	65	28	2 080	

Sumber : BPS Kab. Lampung Selatan

Tabel 5.8 Produksi Tanaman Perkebunan di Kecamatan Kalianda (Ton), 2012 - 2016

Tahun	Kelapa Dalam	Kelapa	Sawit	Karet	Kakao
(1)	(2)	(3)	(4)	(5)	(6)
2012	4 514	11	-	-	2 336
2013	2 886	-	-	-	630
2014	2 886	-	-	-	630
2015	4 881	-	-	-	839
2016	6 235	93	-	22	2 681

Sumber : BPS Kab. Lampung Selatan

Tabel 5.9 Populasi Ternak Besar dan Ternak Kecil menurut Jenis Ternak di Kecamatan Kalianda, 2012 - 2016

Tahun	Sapi	Kerbau	Kambing	Babi
(1)	(2)	(3)	(4)	(5)
2012	-	-	-	-
2013	5 488	365	14 225	-
2014	5 488	365	14 225	-
2015	5 804	366	14 822	-
2016	5 776	312	15 504	-

Sumber : UPTD Peternakan Kecamatan Kalianda

Tabel 5.10 Populasi Unggas menurut Jenis Ternak di Kecamatan Kalianda, 2012 - 2016

Tahun	Ayam Ras Pedaging	Ayam Ras Petelur	Ayam Buras	Itik
(1)	(2)	(3)	(4)	(5)
2012	-	-	-	-
2013	933 623	211 529	-	1 822
2014	933 623	211 529	-	1 822
2015	933 623	212 587	-	2 032
2016	950 000	335 500	54 394	1 163

Sumber : UPTD Peternakan Kecamatan Kalianda



Industri

<http://lampungselatankab.bps.go.id>

Tabel 6.1 Banyaknya Industri Pengolahan Makanan dan Bahan Makanan menurut Jenis Industri di Kecamatan Kalianda, 2016

Desa	Huller	Kerupuk	Tempe	Tahu
(1)	(2)	(3)	(4)	(5)
1. Jondong	-	-	-	-
2. Tengkujuh	-	-	-	-
3. Pauh Tanjung Iman	-	-	-	-
4. Maja	-	-	-	-
5. Bumi Agung	-	-	-	-
6. Kalianda	-	-	-	-
7. Sumur Kumbang	-	-	-	-
8. Buah Berak	-	-	-	-
9. Kesugihan	-	-	-	-
10. Pematang	-	-	-	-
11. Kecapi	-	-	-	-
12. Babulang	-	-	-	-
13. Sukaratu	-	-	-	-
14. Palembapang	-	-	-	-
15. Tajimalela	-	-	-	-
16. Marga Catur	-	-	-	-
17. Suka Tani	-	-	-	-
18. Canggu	-	-	-	-
19. Kedaton	-	-	-	-
20. Way Urang	-	-	-	-
21. Merak Belantung	-	-	-	-
22. Gunung Terang	-	-	-	-
23. Munjuk Sempurna	-	-	-	-
24. Bulok	-	-	-	-
25. Agom	-	-	-	-
26. Negeri Pandan	-	-	-	-
27. Taman Agung	-	-	-	-
28. Wai Lubuk	-	-	-	-
29. Hara Banjar Manis	-	-	-	-
Jumlah	-	-	-	-

Sumber : Kantor Kecamatan Kalianda

Tabel 6.2 Banyaknya Industri Bahan Bangunan dan Alat Pertanian menurut Jenis Industri di Kecamatan Kalianda, 2016

Desa	Genteng	Batubata	Pilar Semen	Pande Besi
(1)	(2)	(3)	(4)	(5)
1. Jondong	-	-	-	-
2. Tengkujuh	-	-	-	-
3. Pauh Tanjung Iman	-	-	-	-
4. Maja	-	-	-	-
5. Bumi Agung	-	-	-	-
6. Kalianda	-	-	-	-
7. Sumur Kumbang	-	-	-	-
8. Buah Berak	-	-	-	-
9. Kesugihan	-	-	-	-
10. Pematang	-	-	-	-
11. Kecapi	-	-	-	-
12. Babulang	-	-	-	-
13. Sukaratu	-	-	-	-
14. Palembang	-	-	-	-
15. Tajimalela	-	-	-	-
16. Marga Catur	-	-	-	-
17. Suka Tani	-	-	-	-
18. Cunggu	-	-	-	-
19. Kedaton	-	-	-	-
20. Way Urang	-	-	-	-
21. Merak Belantung	-	-	-	-
22. Gunung Terang	-	-	-	-
23. Munjuk Sempurna	-	-	-	-
24. Bulok	-	-	-	-
25. Agom	-	-	-	-
26. Negeri Pandan	-	-	-	-
27. Taman Agung	-	-	-	-
28. Wai Lubuk	-	-	-	-
29. Hara Banjar Manis	-	-	-	-
Jumlah	-	-	-	-

Sumber : Kantor Kecamatan Kalianda

Tabel 6.3 Banyaknya Industri Perabot dan Perlengkapan Rumah tangga menurut Jenis Industri di Kecamatan Kalianda, 2016

Desa	Meubelair			Anyaman
	Kayu	Bambu	Rotan	
(1)	(2)	(3)	(4)	(5)
1. Jondong	-	-	-	-
2. Tengkujuh	-	-	-	-
3. Pauh Tanjung Iman	-	-	-	-
4. Maja	-	-	-	-
5. Bumi Agung	-	-	-	-
6. Kalianda	-	-	-	-
7. Sumur Kumbang	-	-	-	-
8. Buah Berak	-	-	-	-
9. Kesugihan	-	-	-	-
10. Pematang	-	-	-	-
11. Kecapi	-	-	-	-
12. Babulang	-	-	-	-
13. Sukaratu	-	-	-	-
14. Palembang	-	-	-	-
15. Tajimalela	-	-	-	-
16. Marga Catur	-	-	-	-
17. Suka Tani	-	-	-	-
18. Cangga	-	-	-	-
19. Kedaton	-	-	-	-
20. Way Urang	-	-	-	-
21. Merak Belantung	-	-	-	-
22. Gunung Terang	-	-	-	-
23. Munjuk Sempurna	-	-	-	-
24. Bulok	-	-	-	-
25. Agom	-	-	-	-
26. Negeri Pandan	-	-	-	-
27. Taman Agung	-	-	-	-
28. Wai Lubuk	-	-	-	-
29. Hara Banjar Manis	-	-	-	-
Jumlah	-	-	-	-

Sumber : Kantor Kecamatan Kalianda

Tabel 6.4 Banyaknya Usaha Penambangan/Penggalian menurut Jenis Bahan Tambang/Galian di Kecamatan Kalianda, 2016

Desa	Batu/koral	Pasir	Kapur	Lainnya
(1)	(2)	(3)	(4)	(5)
1. Jondong	-	-	-	-
2. Tengkujuh	-	-	-	-
3. Pauh Tanjung Iman	-	-	-	-
4. Maja	-	-	-	-
5. Bumi Agung	-	-	-	-
6. Kalianda	-	-	-	-
7. Sumur Kumbang	-	-	-	-
8. Buah Berak	-	-	-	-
9. Kesugihan	-	-	-	-
10. Pematang	-	-	-	-
11. Kecapi	-	-	-	-
12. Babulang	-	-	-	-
13. Sukaratu	-	-	-	-
14. Palembang	-	-	-	-
15. Tajimalela	-	-	-	-
16. Marga Catur	-	-	-	-
17. Suka Tani	-	-	-	-
18. Cunggu	-	-	-	-
19. Kedaton	-	-	-	-
20. Way Urang	-	-	-	-
21. Merak Belantung	-	-	-	-
22. Gunung Terang	-	-	-	-
23. Munjuk Sempurna	-	-	-	-
24. Bulok	-	-	-	-
25. Agom	-	-	-	-
26. Negeri Pandan	-	-	-	-
27. Taman Agung	-	-	-	-
28. Wai Lubuk	-	-	-	-
29. Hara Banjar Manis	-	-	-	-
Jumlah	-	-	-	-

Sumber : Kantor Kecamatan Kalianda

Tabel 6.5 Banyaknya Pelanggan Listrik PLN dan non PLN menurut Desa di Kecamatan Kalianda, 2016

Kampung	PLN	non PLN
(1)	(2)	(3)
1. Jondong
2. Tengkujuh
3. Pauh Tanjung Iman
4. Maja
5. Bumi Agung
6. Kalianda
7. Sumur Kumbang
8. Buah Berak
9. Kesugihan
10. Pematang
11. Kecapi
12. Babulang
13. Sukaratu
14. Palembang
15. Tajimalela
16. Marga Catur
17. Suka Tani
18. Canggung
19. Kedaton
20. Way Urang
21. Merak Belantung
22. Gunung Terang
23. Munjuk Sempurna
24. Bulok
25. Agom
26. Negeri Pandan
27. Taman Agung
28. Wai Lubuk
29. Hara Banjar Manis
Jumlah

Sumber : Kantor Kecamatan Kalianda



Transportasi, Komunikasi Pariwisata

<http://lampungskab.bps.go.id>

Tabel 7.1 Panjang Jalan menurut Desa dan Jenis Permukaan di Kecamatan Kalianda, 2016

Desa	Aspal	Batu	Tanah
(1)	(2)	(3)	(4)
1. Jondong
2. Tengkujuh
3. Pauh Tanjung Iman
4. Maja
5. Bumi Agung
6. Kalianda
7. Sumur Kumbang
8. Buah Berak
9. Kesugihan
10. Pematang
11. Kecapi
12. Babulang
13. Sukaratu
14. Palembang
15. Tajimalela
16. Marga Catur
17. Suka Tani
18. Cangu
19. Kedaton
20. Way Urang
21. Merak Belantung
22. Gunung Terang
23. Munjuk Sempurna
24. Bulok
25. Agom
26. Negeri Pandan
27. Taman Agung
28. Wai Lubuk
29. Hara Banjar Manis
Jumlah	-	-	-

Sumber : Kantor Kecamatan Kalianda

Tabel 7.2 Banyaknya Sarana Telepon di Kecamatan Kalianda, 2016

Desa	Kantor Pelayanan Telepon	Warnet	Kiospon	Pemancar Telepon Genggam	Telepon Umum
(1)	(2)	(3)	(4)	(5)	(6)
1. Jondong	-	-	-	-	-
2. Tengkujuh	-	-	-	-	-
3. Pauh Tanjung Iman	-	-	-	1	-
4. Maja	-	-	-	-	-
5. Bumi Agung	-	-	-	2	-
6. Kalianda	-	3	-	3	-
7. Sumur Kumbang	-	-	-	1	-
8. Buah Berak	-	-	-	1	-
9. Kesugihan	-	-	-	-	-
10. Pematang	-	-	-	-	-
11. Kecapi	-	-	-	-	-
12. Babulang	-	-	-	-	-
13. Sukaratu	-	-	-	1	-
14. Palembang	-	1	-	1	-
15. Tajimalela	-	-	-	2	-
16. Marga Catur	-	-	-	-	-
17. Suka Tani	-	-	-	1	-
18. Cunggu	-	-	-	-	-
19. Kedaton	-	1	-	2	-
20. Way Urang	1	5	-	6	-
21. Merak Belantung	-	-	-	1	-
22. Gunung Terang	-	-	-	-	-
23. Munjuk Sempurna	-	-	-	-	-
24. Bulok	-	-	-	1	-
25. Agom	-	-	-	-	-
26. Negeri Pandan	-	-	-	1	-
27. Taman Agung	-	-	-	1	-
28. Wai Lubuk	-	-	-	1	-
29. Hara Banjar Manis	-	1	-	-	-
Jumlah	1	11	-	26	-

Sumber : Kantor Kecamatan Kalianda

Tabel 7.3 Banyaknya Tempat Pariwisata di Kecamatan Kalianda, 2016

Desa	Pantai	Pemandian Air Panas	Obyek Wisata Bersejarah	Lainnya
(1)	(2)	(3)	(4)	(5)
1. Jondong	-	-	-	-
2. Tengkujuh	-	-	-	-
3. Pauh Tanjung Iman	-	-	-	-
4. Maja	1	-	-	-
5. Bumi Agung	-	-	-	-
6. Kalianda	1	-	-	-
7. Sumur Kumbang	-	-	-	-
8. Buah Berak	-	1	-	-
9. Kesugihan	-	-	-	-
10. Pematang	-	-	-	-
11. Kecapi	-	-	-	-
12. Babulang	-	-	-	-
13. Sukaratu	-	-	-	-
14. Palembang	-	-	-	-
15. Tajimalela	-	-	-	-
16. Marga Catur	-	-	-	-
17. Suka Tani	-	-	-	-
18. Canggu	-	-	-	-
19. Kedaton	-	-	-	-
20. Way Urang	1	-	-	-
21. Merak Belantung	4	-	-	-
22. Gunung Terang	-	-	-	-
23. Munjuk Sempurna	-	-	-	-
24. Bulok	-	-	-	-
25. Agom	-	-	-	-
26. Negeri Pandan	-	-	-	-
27. Taman Agung	-	-	-	-
28. Wai Lubuk	-	-	-	-
29. Hara Banjar Manis	-	-	-	-
Jumlah	7	1	-	-

Sumber : Kantor Kecamatan Kalianda



Perdagangan & Jasa

<http://lampungselatankab.bps.go.id>

Tabel 8.1 Banyaknya Fasilitas Sarana Perdagangan di Kecamatan Kalianda, 2016

Desa	Pasar Tradisional	Pasar Hewan	Toko
(1)	(2)	(3)	(4)
1. Jondong	-	-	...
2. Tengkujuh	-	-	...
3. Pauh Tanjung Iman	-	-	...
4. Maja	-	-	...
5. Bumi Agung	-	-	...
6. Kalianda	1	-	...
7. Sumur Kumbang	-	-	...
8. Buah Berak	-	-	...
9. Kesugihan	-	-	...
10. Pematang	-	-	...
11. Kecapi	-	-	...
12. Babulang	-	-	...
13. Sukaratu	-	-	...
14. Palembang	-	-	...
15. Tajimalela	-	-	...
16. Marga Catur	-	-	...
17. Suka Tani	1	-	...
18. Cunggu	-	-	...
19. Kedaton	-	-	...
20. Way Urang	-	-	...
21. Merak Belantung	-	-	...
22. Gunung Terang	-	-	...
23. Munjuk Sempurna	-	-	...
24. Bulok	-	-	...
25. Agom	-	-	...
26. Negeri Pandan	-	-	...
27. Taman Agung	-	-	...
28. Wai Lubuk	-	-	...
29. Hara Banjar Manis	-	-	...
Jumlah	2	-	...

Bersambung

Lanjutan Tabel 8.1

Desa	Restoran/ Warung Makan	Warung Kelontongan	Mini Market
(1)	(5)	(6)	(7)
1. Jondong	...	-	-
2. Tengkujuh	...	-	-
3. Pauh Tanjung Iman	...	-	-
4. Maja	...	-	-
5. Bumi Agung	...	-	-
6. Kalianda	...	-	6
7. Sumur Kumbang	...	-	-
8. Buah Berak	...	-	-
9. Kesugihan	...	-	-
10. Pematang	...	-	-
11. Kecapi	...	-	-
12. Babulang	...	-	-
13. Sukaratu	...	-	-
14. Palembang	...	-	-
15. Tajimalela	...	-	-
16. Marga Catur	...	-	-
17. Suka Tani	...	-	-
18. Canggung	...	-	-
19. Kedaton	...	-	2
20. Way Urang	...	-	8
21. Merak Belantung	...	-	1
22. Gunung Terang	...	-	-
23. Munjuk Sempurna	...	-	-
24. Bulok	...	-	-
25. Agom	...	-	-
26. Negeri Pandan	...	-	-
27. Taman Agung	...	-	-
28. Wai Lubuk	...	-	1
29. Hara Banjar Manis	...	-	-
Jumlah	-	-	18

Sumber : Kantor Kecamatan Kalianda

Tabel 8.2 Banyaknya Pasar menurut Jenis Bangunan di Kecamatan Kalianda, 2016

Desa	Permanen	Semi Permanen	Sederhana	Jumlah
(1)	(2)	(3)	(4)	(5)
1. Jondong	-	-	-	-
2. Tengkujuh	-	-	-	-
3. Pauh Tanjung Iman	-	-	-	-
4. Maja	-	-	-	-
5. Bumi Agung	-	-	-	-
6. Kalianda	-	-	-	-
7. Sumur Kumbang	-	-	-	-
8. Buah Berak	-	-	-	-
9. Kesugihan	-	-	-	-
10. Pematang	-	-	-	-
11. Kecapi	-	-	-	-
12. Babulang	-	-	-	-
13. Sukaratu	-	-	-	-
14. Palembang	-	-	-	-
15. Tajimalela	-	-	-	-
16. Marga Catur	-	-	-	-
17. Suka Tani	-	-	-	-
18. Canggal	-	-	-	-
19. Kedaton	-	-	-	-
20. Way Urang	-	-	-	-
21. Merak Belantung	-	-	-	-
22. Gunung Terang	-	-	-	-
23. Munjuk Sempurna	-	-	-	-
24. Bulok	-	-	-	-
25. Agom	-	-	-	-
26. Negeri Pandan	-	-	-	-
27. Taman Agung	-	-	-	-
28. Wai Lubuk	-	-	-	-
29. Hara Banjar Manis	-	-	-	-
Jumlah	-	-	-	-

Sumber : Kantor Kecamatan Kalianda

Tabel 8.3 Banyaknya Jasa Perusahaan dan Perorangan menurut Jenis Usaha di Kecamatan Kalianda, 2016

Desa	Fotokopi	Foto Studio	Salon Kecantikan	Rias Pengantin
(1)	(2)	(3)	(4)	(5)
1. Jondong	-	-	-	-
2. Tengkujuh	-	-	-	-
3. Pauh Tanjung Iman	-	-	-	-
4. Maja	-	-	-	-
5. Bumi Agung	-	-	-	-
6. Kalianda	-	-	-	-
7. Sumur Kumbang	-	-	-	-
8. Buah Berak	-	-	-	-
9. Kesugihan	-	-	-	-
10. Pematang	-	-	-	-
11. Kecapi	-	-	-	-
12. Babulang	-	-	-	-
13. Sukaratu	-	-	-	-
14. Palembang	-	-	-	-
15. Tajimalela	-	-	-	-
16. Marga Catur	-	-	-	-
17. Suka Tani	-	-	-	-
18. Canggung	-	-	-	-
19. Kedaton	-	-	-	-
20. Way Urang	-	-	-	-
21. Merak Belantung	-	-	-	-
22. Gunung Terang	-	-	-	-
23. Munjuk Sempurna	-	-	-	-
24. Bulok	-	-	-	-
25. Agom	-	-	-	-
26. Negeri Pandan	-	-	-	-
27. Taman Agung	-	-	-	-
28. Wai Lubuk	-	-	-	-
29. Hara Banjar Manis	-	-	-	-
Jumlah	-	-	-	-

Sumber : Kantor Kecamatan Kalianda

Tabel 8.4 Banyaknya Jasa Persewaan Peralatan Pesta menurut Jenis Persewaan di Kecamatan Kalianda, 2016

Desa	Tarub	Peralatan Pesta	Peralatan Hiburan	Peralatan Dekorasi
(1)	(2)	(3)	(4)	(5)
1. Jondong	-	-	-	-
2. Tengkujuh	-	-	-	-
3. Pauh Tanjung Iman	-	-	-	-
4. Maja	-	-	-	-
5. Bumi Agung	-	-	-	-
6. Kalianda	-	-	-	-
7. Sumur Kumbang	-	-	-	-
8. Buah Berak	-	-	-	-
9. Kesugihan	-	-	-	-
10. Pematang	-	-	-	-
11. Kecapi	-	-	-	-
12. Babulang	-	-	-	-
13. Sukaratu	-	-	-	-
14. Palembapang	-	-	-	-
15. Tajimalela	-	-	-	-
16. Marga Catur	-	-	-	-
17. Suka Tani	-	-	-	-
18. Cunggu	-	-	-	-
19. Kedaton	-	-	-	-
20. Way Urang	-	-	-	-
21. Merak Belantung	-	-	-	-
22. Gunung Terang	-	-	-	-
23. Munjuk Sempurna	-	-	-	-
24. Bulok	-	-	-	-
25. Agom	-	-	-	-
26. Negeri Pandan	-	-	-	-
27. Taman Agung	-	-	-	-
28. Wai Lubuk	-	-	-	-
29. Hara Banjar Manis	-	-	-	-
Jumlah	-	-	-	-

Sumber : Kantor Kecamatan Kalianda

Tabel 8.5 Banyaknya Jasa Reparasi dan Perbaikan di Kecamatan Kalianda, 2016

Desa	Kendaraan Tidak Bermotor	Kendaraan Bermotor	Elektronik	Pengelasan
(1)	(2)	(3)	(4)	(5)
1. Jondong	-	-	-	-
2. Tengkujuh	-	-	-	-
3. Pauh Tanjung Iman	-	-	-	-
4. Maja	-	-	-	-
5. Bumi Agung	-	-	-	-
6. Kalianda	-	-	-	-
7. Sumur Kumbang	-	-	-	-
8. Buah Berak	-	-	-	-
9. Kesugihan	-	-	-	-
10. Pematang	-	-	-	-
11. Kecapi	-	-	-	-
12. Babulang	-	-	-	-
13. Sukaratu	-	-	-	-
14. Palembang	-	-	-	-
15. Tajimalela	-	-	-	-
16. Marga Catur	-	-	-	-
17. Suka Tani	-	-	-	-
18. Canggu	-	-	-	-
19. Kedaton	-	-	-	-
20. Way Urang	-	-	-	-
21. Merak Belantung	-	-	-	-
22. Gunung Terang	-	-	-	-
23. Munjuk Sempurna	-	-	-	-
24. Bulok	-	-	-	-
25. Agom	-	-	-	-
26. Negeri Pandan	-	-	-	-
27. Taman Agung	-	-	-	-
28. Wai Lubuk	-	-	-	-
29. Hara Banjar Manis	-	-	-	-
Jumlah	-	-	-	-

Sumber : Kantor Kecamatan Kalianda



Keuangan & Harga

<http://lampungselat.kab.bps.go.id>

Tabel 9.1 Target dan Realisasi Penerimaan Pajak Bumi dan Bangunan (PBB) menurut Desa di Kecamatan Kalianda (Rp), 2016

Desa	Target	Realisasi	Tunggakan	Persentase
(1)	(2)	(3)	(4)	(5)
1. Jondong	945.043	945.043	0	100,00
2. Tengkujuh	1.185.859	1.185.859	0	100,00
3. Pauh Tanjung Iman	1.695.625	1.057.754	637.871	62,38
4. Maja	1.284.857	1.284.857	0	100,00
5. Bumi Agung	11.791.737	8.936.657	2.855.080	75,79
6. Kalianda	27.884.149	19.181.626	8.702.523	68,79
7. Sumur Kumbang	1.211.955	1.211.955	0	100,00
8. Buah Berak	1.577.544	1.577.544	0	100,00
9. Kesugihan	2.437.664	1.875.558	562.106	76,94
10. Pematang	3.003.198	2.564.089	439.109	85,38
11. Kecapi	1.280.018	1.280.018	0	100,00
12. Babulang	1.212.169	1.212.169	0	100,00
13. Sukaratu	2.177.485	2.177.021	464	99,98
14. Palembang	1.242.633	1.242.633	0	100,00
15. Tajimalela	6.147.634	4.398.242	1.749.392	71,54
16. Marga Catur	1.378.198	1.378.198	0	100,00
17. Suka Tani	11.406.884	4.751.757	6.655.127	41,66
18. Canggung	4.499.768	3.234.325	1.265.443	71,88
19. Kedaton	24.780.786	16.035.678	8.745.108	64,71
20. Way Urang	106.743.062	45.385.910	61.357.152	42,52
21. Merak Belantung	232.255.705	218.506.656	13.749.049	94,08
22. Gunung Terang	5.935.730	5.935.730	0	100,00
23. Munjuk Sempurna	6.415.067	4.415.768	1.999.299	68,83
24. Bulok	2.548.297	2.548.297	0	100,00
25. Agom	8.348.223	6.175.855	2.172.368	73,98
26. Negeri Pandan	8.115.262	1.382.821	6.732.441	17,04
27. Taman Agung	14.049.619	10.350.768	3.698.851	73,67
28. Wai Lubuk	27.418.199	25.276.857	2.141.342	92,19
29. Hara Banjar Manis	3.187.704	1.442.256	1.745.448	45,24
Jumlah	522.160.074	396.951.901	125.208.173	76,02

Sumber : Kantor Kecamatan Kalianda

Tabel 9.2 Banyaknya Fasilitas Lembaga Keuangan di Kecamatan Kalianda, 2016

Desa	Bank	Koperasi Unit Desa	Koperasi Lainnya	Lainnya
(1)	(2)	(3)	(4)	(5)
1. Jondong	-	-	-	-
2. Tengkujuh	-	-	-	-
3. Pauh Tanjung Iman	-	-	-	-
4. Maja	-	-	-	-
5. Bumi Agung	-	-	-	-
6. Kalianda	5	-	1	-
7. Sumur Kumbang	-	-	-	-
8. Buah Berak	-	-	-	-
9. Kesugihan	-	-	-	-
10. Pematang	-	-	1	-
11. Kecapi	-	-	-	-
12. Babulang	-	-	-	-
13. Sukaratu	-	-	-	-
14. Palembang	-	-	-	-
15. Tajimalela	-	-	1	-
16. Marga Catur	-	-	-	-
17. Suka Tani	-	-	-	-
18. Cunggu	-	-	-	-
19. Kedaton	-	-	-	-
20. Way Urang	6	-	1	-
21. Merak Belantung	-	-	1	-
22. Gunung Terang	-	-	-	-
23. Munjuk Sempurna	-	-	-	-
24. Bulok	-	-	-	-
25. Agom	-	-	-	-
26. Negeri Pandan	-	-	-	-
27. Taman Agung	-	-	-	-
28. Wai Lubuk	-	-	-	-
29. Hara Banjar Manis	-	-	1	-
Jumlah	11	-	6	-

Sumber : Kantor Kecamatan Kalianda

Tabel 9.3 Harga Eceran Sembilan Bahan Pokok per Bulan di Kecamatan Kalianda (Rupiah), 2016

Bulan	Beras (Kg)	Garam (Kg)	Ikan Asin (Kg)
(1)	(2)	(3)	(4)
1. Januari	10 000	1 000	20 000
2. Februari	10 000	1 000	20 000
3. Maret	11 000	1 000	20 000
4. April	11 000	1 000	20 000
5. Mei	11 000	1 000	20 000
6. Juni	11 500	1 000	20 000
7. Juli	12 000	1 000	20 000
8. Agustus	11 500	1 000	20 000
9. September	11 500	1 000	20 000
10. Oktober	11 500	1 000	20 000
11. November	11 000	1 000	20 000
12. Desember	11 000	1 000	20 000
Rata-rata	11 083	1 000	20 000

Bersambung.....

Lanjutan Tabel 9.3

Bulan	Gula Pasir (Kg)	Minyak Goreng (Kg)	LPG (3 Kg)
(1)	(5)	(6)	(7)
1. Januari	13 000	14 500	22 000
2. Februari	13 000	14 500	22 000
3. Maret	13 000	14 500	22 000
4. April	14 000	14 500	23 000
5. Mei	14 000	14 500	22 500
6. Juni	14 000	15 000	24 500
7. Juli	16 000	15 500	2 500
8. Agustus	16 000	14 500	24 500
9. September	16 000	14 500	23 000
10. Oktober	16 000	13 500	22 500
11. November	16 000	15 500	23 000
12. Desember	16 000	15 500	23 000
Rata-rata	14 750	14 708	21 208

Bersambung.....

Lanjutan Tabel 9.3

Bulan	Sabun Cuci (Bungkus)	Citra Kasar (Meter)	Kain Batik (Meter)
(1)	(8)	(9)	(10)
1. Januari	2 500	-	-
2. Februari	2 500	-	-
3. Maret	3 500	-	-
4. April	3 500	-	-
5. Mei	3 500	-	-
6. Juni	3 500	-	-
7. Juli	4 000	-	-
8. Agustus	3 500	-	-
9. September	3 500	-	-
10. Oktober	3 500	-	-
11. November	3 500	-	-
12. Desember	3 500	-	-
Rata-rata	3 375	-	-

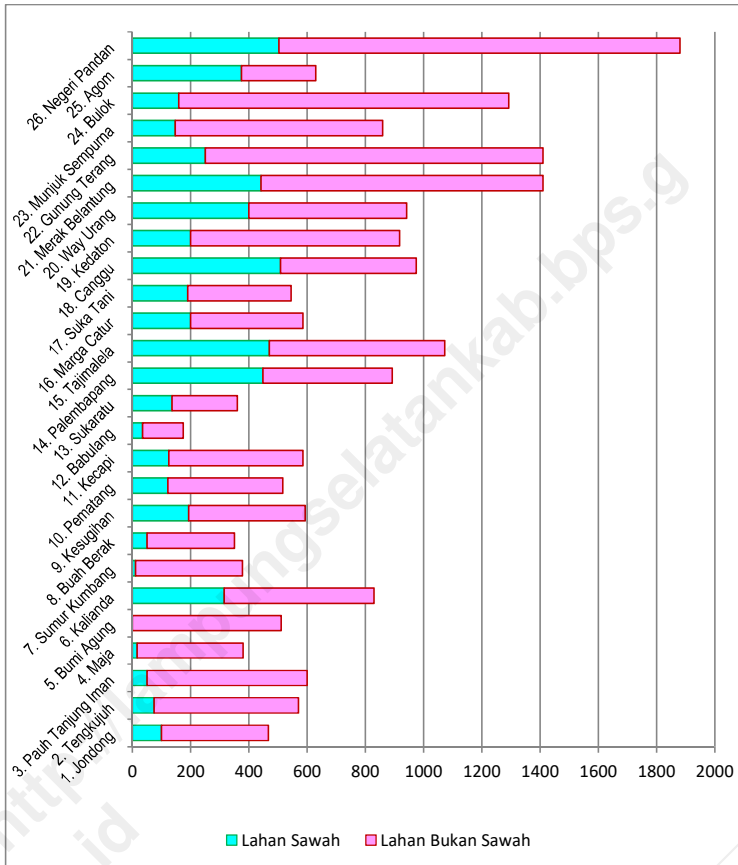
Sumber : Kantor Kecamatan Kalianda



Grafik

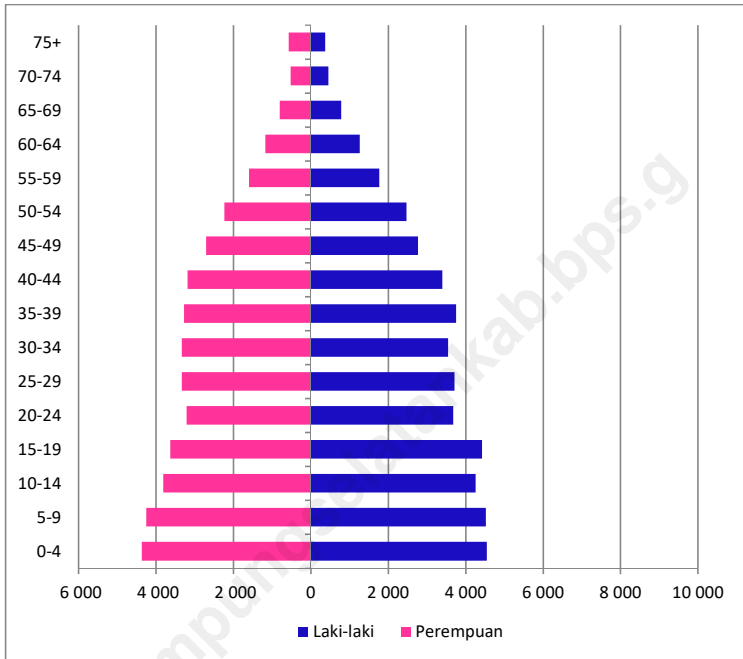
<http://lampungselatankab.bps.go.id>

Grafik 1. Luas Wilayah menurut Jenis Lahan di Kecamatan Kalianda (Hektar), 2016



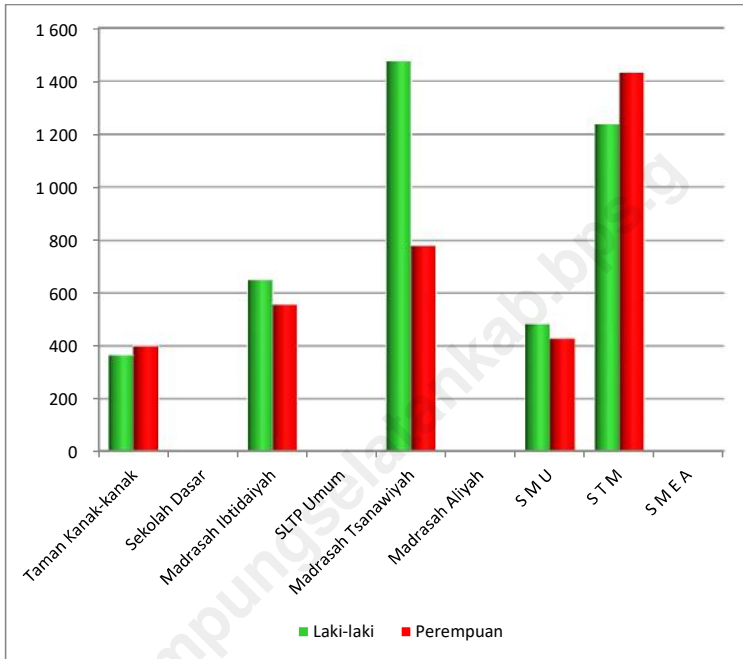
Sumber : BPS Kabupaten Lampung Selatan

Grafik 2. Piramida Penduduk Kecamatan Kalianda, 2016



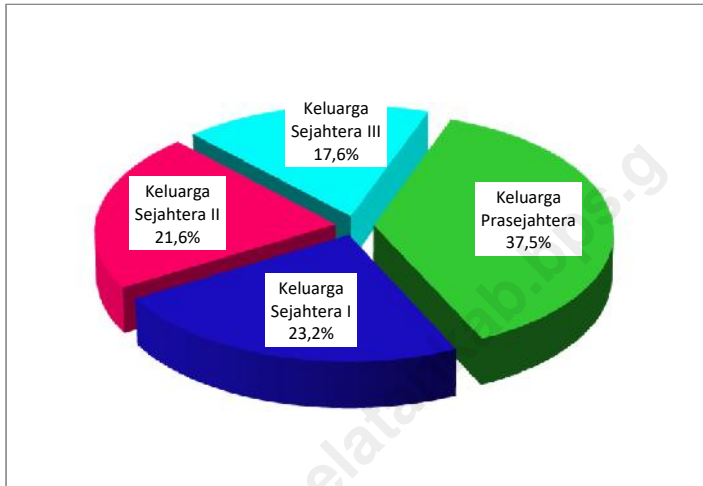
Sumber : BPS Kabupaten Lampung Selatan

Grafik 3. Banyaknya Siswa menurut Tingkatan Sekolah dan Jenis Kelamin di Kecamatan Kalianda, 2016



Sumber : UPT Pendidikan Kecamatan Kalianda

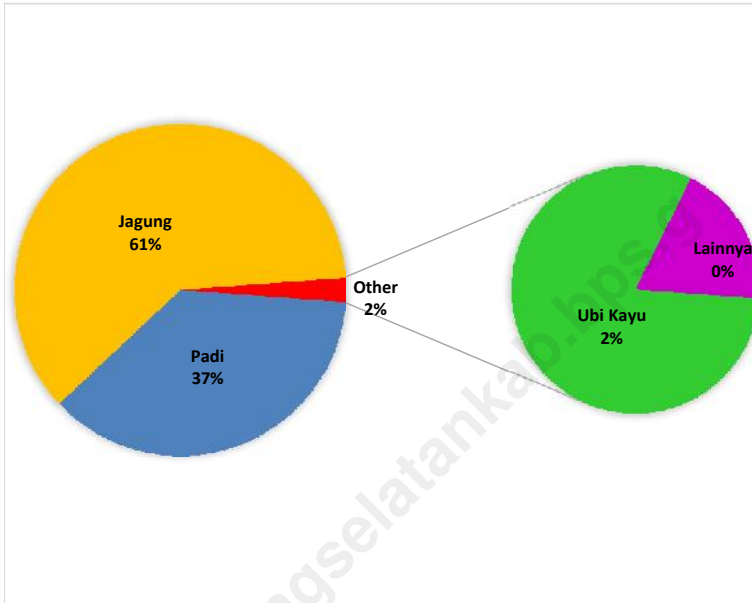
Grafik 4. Pentahapan Keluarga Sejahtera menurut Desa di Kecamatan Kalianda, 2014



Sumber : PLKB Kecamatan Kalianda

Grafik 5. Produksi Tanaman Pangan di Kecamatan Kalianda (Ton), 2012 - 2016

2012 - 2016



Sumber : BPS Kabupaten Lampung Selatan

DATA

MENCERDASKAN BANGSA

Enlighten The Nation



**BADAN PUSAT STATISTIK
KABUPATEN LAMPUNG SELATAN**

Jl. Mustafa Kemal No. 24, Kalianda
Telp/Fax : (0727) 322241
<http://lampungselatankab.bps.go.id>
email : bps1803@bps.go.id

