

Kecamatan TIKUNG DALAM ANGKA

2019



**BADAN PUSAT STATISTIK
KABUPATEN LAMONGAN**
BPS-Statistics of Lamongan Regency

Kecamatan
TIKUNG
DALAM ANGKA

2019



Kecamatan Tikung Dalam Angka 2019

ISSN: -

ISBN: -

No. Publikasi: 3524140.1901

Katalog : 1102001.3524.140

Ukuran Buku: 14, 8 cm x 21 cm

Jumlah Halaman: xviii+ 146 halaman

Naskah:

Badan Pusat Statistik Kabupaten Lamongan

Gambar Kover oleh:

Badan Pusat Statistik Kabupaten Lamongan

Ilustrasi Kover:

Gerbang Selamat Datang Kabupaten Lamongan

Diterbitkan oleh:

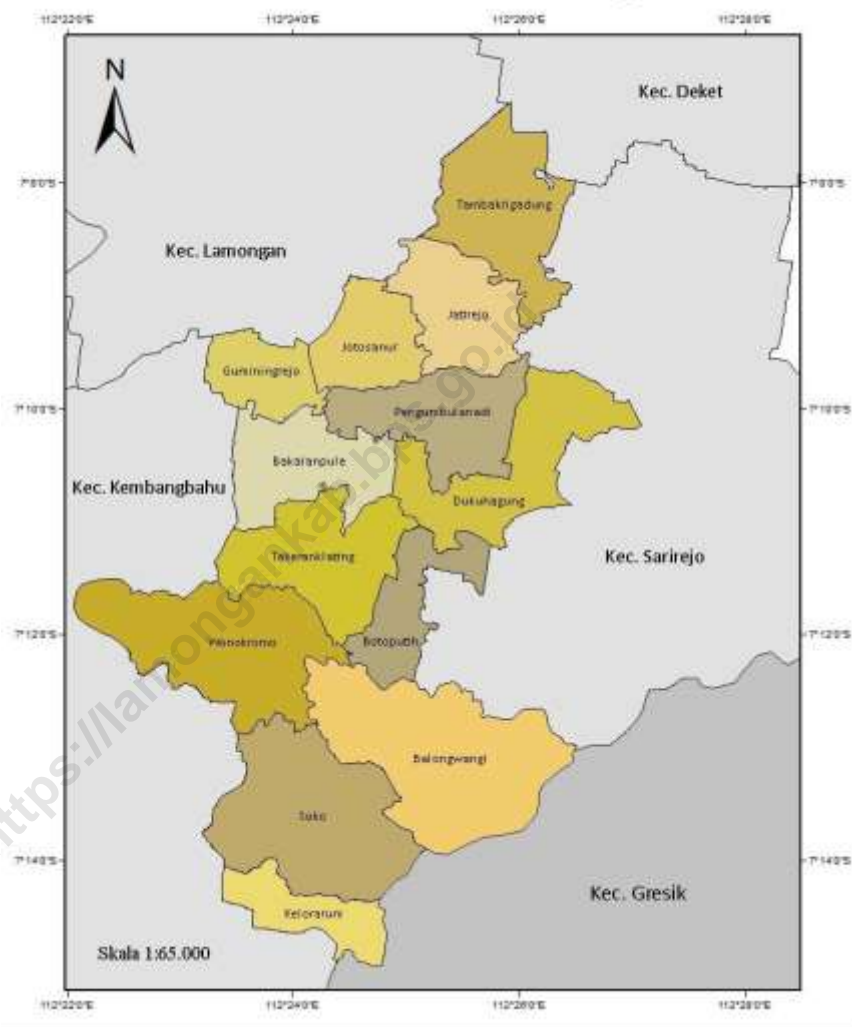
© BPS Kabupaten Lamongan

Dicetak oleh:

CV. Azka Putra Pratama Surabaya

Dilarang mengumumkan, mendistribusikan, mengomunikasikan, dan/atau menggandakan sebagian atau seluruh isi buku ini untuk tujuan komersial tanpa izin tertulis dari Badan Pusat Statistik

Peta Kecamatan Tikung



**KEPALA BADAN PUSAT STATITSTIK
KABUPATEN LAMONGAN**



ELLYN.T.BRAHMANA



KATA PENGANTAR

Kecamatan Tikung Dalam Angka 2019 ini merupakan kelanjutan dari publikasi yang pernah diterbitkan tahun sebelumnya. Buku ini menyajikan statistik dan informasi yang utamanya berasal dari data sekunder, yaitu data yang bersumber di luar Badan Pusat Statistik, khususnya dari Instansi pemerintah di Kabupaten Lamongan. Publikasi ini mencakup statistik penduduk, ketenagakerjaan, sosial serta sektor ekonomi. Disamping itu, publikasi ini juga memuat informasi tentang keadaan geografi, iklim dan pemerintahan.

Kecamatan Tikung Dalam Angka kini semakin banyak diminati karena sebagai sumber referensi oleh para perencana kebijakan, peneliti, dosen, mahasiswa, serta para pembaca yang membutuhkan informasi statistik yang komprehensif.

Penghargaan dan ucapan terima kasih yang tulus kami sampaikan kepada segenap instansi pemerintah dilingkungan Pemerintah Kabupaten Lamongan yang telah berkenan menyumbangkan data dan informasi hingga terwujudnya publikasi ini. Kerjasama yang telah terbina selama ini, senantiasa kami ingin terus tingkatkan di masa mendatang.

Kritik dan saran dari semua pihak sangat diharapkan untuk perbaikan dan kesempurnaan publikasi yang akan datang.

Lamongan, Agustus 2019
Kepala BPS Kabupaten Lamongan

ELLYN.T.BRAHMANA

DAFTAR ISI

Peta Wilayah Kecamatan Tikung	iv
Sambutan Kepala BPS Kabupaten Lamongan.....	vi
Daftar Isi.....	vii
Daftar Tabel.....	viii
Daftar Gambar.....	xvii
Penjelasan	xviii
1 Letak Geografis.....	1
2 Pemerintahan.....	12
3 Penduduk.....	35
4 Sosial.....	60
5 Pertanian.....	97
6 Industri.....	113
7 Perdagangan.....	119
8 Transportasi dan Komunikasi.....	129
9 Ekonomi.....	137

DAFTAR TABEL

1 LETAK DAN GEOGRAFIS.....	1
1.1 Luas Wilayah Menurut Desa di Kecamatan Tikung , 2018	4
1.2 Tinggi Wilayah di Atas Permukaan Laut (DPL) Menurut Desa di Kecamatan Tikung , 2018.....	5
1.3 Jarak dari Desa ke Ibukota Kecamatan dan Ibukota Kabupaten di Kecamatan Tikung, 2018.....	6
1.4 Jarak Antar Desa/Kelurahan (Km) di Kecamatan Tikung, 2018.....	7
1.5 Koordinat Kantor Desa/Kelurahan di Kecamatan Tikung, 2018.....	8
1.6 Jumlah Hari Hujan dan Curah Hujan di Kecamatan Tikung, 2018.....	9
1.7 Perkembangan Hari Hujan di Kecamatan Tikung, 2013 - 2018.....	10
1.8 Perkembangan Curah Hujan di Kecamatan Tikung, 2013 - 2018.....	11
2 PEMERINTAHAN.....	12
2.1 Nama Camat di Kecamatan Tikung, 1995 - 2018.....	15
2.2 Jumlah PNS / Personil menurut jenis kelamin Di Kecamatan Tikung, 2018.....	16
2.3 Jumlah PNS / Personil menurut Pendidikan Di Kecamatan Tikung, 2018.....	17

2.4	Jumlah PNS / Personil menurut golongan Di Kecamatan Tikung, 2018.....	18
2.5	Jumlah P3N, Babinsa, dan Babinkamtibmas, Di Kecamatan Tikung, 2018.....	19
2.6	Nama Kepala Desa/Lurah dan Sekretaris Desa/Kelurahan Di Kecamatan Tikung, 2018.....	20
2.7	Desa/Kelurahan menurut Status Hukum di Kecamatan Tikung , 2018.....	21
2.8	Desa menurut Kategori LPM, Tingkat Perkembangan, dan Kualifikasi IDM di Kecamatan Tikung, 2018.....	22
2.9	Jumlah Dusun, Lingkungan dan Tempat Kantor Desa/Kelurahan di KecamatanTikung, 2018.....	23
2.10	Jumlah Dusun, Lingkungan, Rukun Warga, dan Rukun Tetangga di Kecamatan Tikung, 2018.....	24
2.11	Nama - nama Dusun di Kecamatan Tikung, 2018.....	25
2.12	Jumlah Perangkat Desa menurut Jenis Jabatan dan Pendidikan di Kecamatan Tikung, 2018.....	28
2.13	Jumlah Perangkat Desa menurut Pendidikan di Kecamatan Tikung, 2018.....	30
2.14	Jumlah anggota BPD dan Linmas di Kecamatan Tikung , 2018	32
2.15	Jumlah Anggota BPD Menurut Pendidikan di Kecamatan Tikung, 2018.....	33

3 PENDUDUK.....	35
3.1 Jumlah Penduduk Menurut Jenis Kelamin di Kecamatan Tikung , 2018	38
3.2 Jumlah Penduduk Yang Lahir menurut Jenis Kelamin di Kecamatan Tikung , 2018.....	39
3.3 Jumlah Penduduk Yang Mati menurut Jenis Kelamin di Kecamatan Tikung , 2018	40
3.4 Jumlah Penduduk Yang Datang menurut Jenis Kelamin di Kecamatan Tikung , 2018.....	41
3.5 Jumlah Penduduk Yang Pindah menurut Jenis Kelamin di Kecamatan Tikung , 2018.....	42
3.6 Jumlah Penduduk,Rumah Tangga dan Kepadatan di Kecamatan Tikung , 2018.....	43
3.7 Penduduk menurut Kewarganegaraan di Kecamatan Tikung , 2018.....	44
3.8 Perkembangan Jumlah Penduduk di Kecamatan Tikung, 2012 - 2018.....	45
3.9 Penduduk menurut Kelompok Umur di Kecamatan Tikung, 2012 - 2018.....	46
3.10 Penduduk Laki-laki menurut Kelompok Umur di Kecamatan Tikung, 2012 - 2018.....	49

3.11	Penduduk Perempuan menurut Kelompok Umur di Kecamatan Tikung, 2018.....	52
3.12	Penduduk yang Wajib Memiliki KTP menurut Jenis Kelamin di Kecamatan Tikung, 2018.....	55
3.13	Penduduk yang telah Memiliki KTP menurut Jenis Kelamin di Kecamatan Tikung, 2018.....	56
3.14	Jumlah warga yang sedang bekerja sebagai TKI luar negeri di Kecamatan Tikung, 2018.....	57
3.15	Jumlah Penduduk Menurut Desa/kelurahan dan Lapangan Usaha di Kecamatan Tikung , 2018.....	58
4	SOSIAL.....	60
4.1	Jumlah Sekolah, Murid, Guru dan Rasio Murid-Guru TK Swasta di Kecamatan Tikung , 2018.....	62
4.2	Jumlah Sekolah, Murid, Guru dan Rasio Murid-Guru RA Swasta di Kecamatan Tikung , 2018.....	64
4.3	Jumlah Sekolah, Murid, Guru dan Rasio Murid-Guru SD Negeri di Kecamatan Tikung , 2018.....	66
4.4	Jumlah Sekolah, Murid, Guru dan Rasio Murid-Guru MI Swasta di Kecamatan Tikung , 2018.....	68
4.5	Jumlah Sekolah, Murid, Guru dan Rasio Murid-Guru SMP Negeri di Kecamatan Tikung , 2018.....	70
4.6	Jumlah Sekolah, Murid, Guru dan Rasio Murid-Guru SMP Swasta di Kecamatan Tikung , 2018.....	72
4.7	Jumlah Sekolah, Murid, Guru dan Rasio Murid-Guru MTs Swasta di Kecamatan Tikung , 2018.....	74

4.8	Jumlah Sekolah, Murid, Guru dan Rasio Murid-Guru MA Swasta di Kecamatan Tikung , 2018.....	76
4.9	Jumlah Sekolah, Murid, Guru dan Rasio Murid-Guru SMK Swasta di Kecamatan Tikung , 2018.....	78
4.10	Jumlah Pondok Pesantren, Santri dan Ustadz di Kecamatan Tikung , 2018.....	80
4.11	Jumlah Fasilitas Olahraga Menurut Desa dan Jenis Olahraga di Kecamatan Tikung , 2018.....	81
4.12	Jumlah Fasilitas Kesehatan Menurut Desa di Kecamatan Tikung , 2018.....	83
4.13	Jumlah Tenaga Kesehatan Menurut Desa Subur di Kecamatan Tikung , 2018.....	85
4.14	Jumlah Wanita Usia Subur (15-49 Th) Dan Pasangan Usia di Kecamatan Tikung , 2018.....	86
4.15	Jumlah Imunisasi DPT-HB/DPT-HB-H1b, Polio, Campak, dan Imunisasi dasar lengkap di Kecamatan Tikung , 2018.....	87
4.16	Jumlah Peserta KB Aktif menurut Alat Kontrasepsi di Kecamatan Tikung , 2018.....	89
4.17	Jumlah Penduduk Menurut Agama di Kecamatan Tikung , 2018.....	90
4.18	Jumlah Tempat Peribadatan di Kecamatan Tikung , 2018.....	91
4.19	Nikah, Talak, Cerai, dan Rujuk di Kecamatan Tikung , 2018.....	92

4.20	Jumlah Peserta Suntik Vaksin Tetanus Toksoid (TT) di Kecamatan Tikung , 2018.....	93
4.21	Jumlah Penyandang Cacat di Kecamatan Tikung , 2018.....	94
5	PERTANIAN.....	96
5.1	Luas Wilayah menurut Jenis Penggunaan lahan di Kecamatan Tikung (hektar), 2018.....	99
5.2	Luas Lahan Sawah menurut Jenis Pengairan di Kecamatan Tikung (hektar), 2018.....	100
5.3	Luas Panen, Produksi dan Produktifitas Padi di Kecamatan Tikung , 2018.....	101
5.4	Luas Panen, Produksi dan Produktivitas Jagung Hibrida di Kecamatan Tikung , 2018.....	102
5.5	Luas Panen, Produksi dan Produktivitas Kacang Hijau di Kecamatan Tikung , 2018.....	103
5.6	Luas Panen, Produksi dan Produktivitas Kedelai Nila di Kecamatan Tikung , 2018.....	104
5.7	Luas Panen, Produksi dan Produktivitas Kangkung Tawes di Kecamatan Tikung , 2018.....	105
5.8	Luas Panen, Produksi dan Produktivitas Kacang Panjang di Kecamatan Tikung , 2018.....	106
5.9	Luas Panen, Produksi dan Produktivitas Tanaman Perkebunan Tebu di Kecamatan Tikung, 2018.....	107

5.10	Jumlah Ruta Pertanian Ternak Besar Sapi Potong di Kecamatan Tikung , 2018.....	108
5.11	Jumlah Kelompok Tani Kecamatan Tikung, 2018.....	110
5.12	Jumlah Alat-alat Pertanian Kecamatan Tikung, 2018.....	111
6	INDUSTRI	112
6.1	Jumlahnya Industri menurut Jenis di Kecamatan Tikung , 2018.....	115
6.2	Jumlah Industri Kecil dan Kerajinan Rumah Tangga di Kecamatan Tikung , 2018.....	116
7	PERDAGANGAN.....	118
7.1	Banyaknya Pedagang di Kecamatan Tikung Menurut Desa, 2018.....	121
7.2	Banyaknya Sarana Perdagangan Menurut Jenisnya di di Kecamatan Tikung , 2018.....	122
7.3	Jumlah Toko dan PKL di Kecamatan Tikung , 2018.....	124
7.4	Jumlah Usaha Jasa Perseorangan di Kecamatan Tikung , 2018.....	125
7.5	Jumlah Usaha Persewaan, Agen Perjalanan dan Fotocopy di Kecamatan Tikung , 2018.....	126
7.6	Jumlah Usaha Jasa Perseorangan di Kecamatan Tikung, 2018.....	127

8 TRANSPORTASI DAN KOMUNIKASI.....	128
8.1 Jarak Kantor Desa Ke Sarana/Fasilitas Umum (km) di Kecamatan Tikung , 2018.....	131
8.2 Jarak Desa/Kelurahan Ke Fasilitas Kesehatan (Km) di Kecamatan Tikung , 2018.....	132
8.3 Jumlah Angkutan dan Penunjang Angkutan di Kecamatan Tikung , 2018.....	133
8.4 Jumlah Sarana dan Alat Komunikasi di Kecamatan Tikung , 2018.....	134
8.5 Jumlah Hotel dan Penginapan di Kecamatan Tikung , 2018.....	135
9 KEUANGAN DAN JASA.....	136
9.1 Penerimaan Alokasi Dana(000 Rupiah) di Kecamatan Tikung , 2018.....	139
9.2 Realisasi Pemasukan PBB (000 Rupiah) di Kecamatan Tikung, 2018.....	140
9.3 Baku Pajak Bumi dan Bangunan (PBB) di Kecamatan Tikung , 2018.....	141
9.4 Jumlah Bank Menurut Jenis di Kecamatan Tikung , 2018.....	142
9.5 Jumlah Bagi Hasil Pajak di Kecamatan Tikung, 2018.....	143

9.6	Jumlah Bank menurut Jenis di Kecamatan Tikung, 2018.....	144
9.7	Jumlah Koperasi Menurut Jenis Koperasi di Kecamatan Tikung, 2018.....	145

<https://lamongankab.bps.go.id>

DAFTAR GAMBAR

1	Luas Wilayah Menurut Desa di Kecamatan Tikung 2018	3
2	Presentase Jumlah Perangkat Desa Menurut Pendidikan di Kecamatan Tikung , 2018.....	14
3	Perkembangan Jumlah Penduduk di Kecamatan Tikung , 2018	31
4	Perbandingan Fasilitas Pendidikan Negeri dan Swasta di Kecamatan Tikung , 2018.....	55
5	Produksi Tanaman Pangan di Kecamatan Tikung , 2018.....	90
6	Jumlah Industri menurut Jenis di Kecamatan Tikung, 2015 2018.....	105
7	Jumlah Toko, Restoran, Warung dan PKL di Kecamatan Tikung , 2018.	111
8	Panjang Jalan Desa menurut Jenis Jalan di Kecamatan Tikung (Km), 2018.....	121
9	Target dan Realisasi Pemasukan PBB di Kecamatan Tikung (Rupiah), 2018	129

PENJELASAN UMUM/EXPLANATORY NOTES

Tanda-tanda, satuan-satuan, dan lain-lainnya yang digunakan dalam publikasi ini adalah sebagai berikut:

Symbols, measurement units, and acronyms which are used in this publication, are as follows:

1. TANDA-TANDA/SYMBOLS

Data tidak tersedia/ <i>Data not available</i>	:	...
Tidak ada atau nol/ <i>Null or zero</i>	:	—
Data dapat diabaikan/ <i>Data negligible</i>	:	0
Tanda decimal/ <i>Decimal point</i>	:	,
Data tidak dapat ditampilkan/ <i>Not applicable</i>	:	NA
Angka perkiraan/ <i>Estimated figures</i>	:	e
Angka sementara/ <i>Preliminary figures</i>	:	x
Angka sangat sementara/ <i>Very preliminary figures</i>	:	xx
Angka diperbaiki/ <i>Revised figures</i>	:	r

2. SATUAN/UNITS

barel/ <i>barrel</i>	:	158,99 liter/ <i>litres</i> = 1/6,2898 m ³
hektar (ha)/ <i>hectare (ha)</i>	:	10 000 m ² kilometer
(km)/ <i>kilometres (km)</i>	:	1 000 meter/ <i>meters</i> (m)
knot/ <i>knot</i>	:	1,8523 km/jam (km/hour)
kuintal/ <i>quintal</i>	:	100 kg
KWh	:	1 000 Watt <i>hour</i>
MWh	:	1 000 KWh
liter (untuk beras)/ <i>litre (for rice)</i>	:	0,80 kg
ons/ <i>ounce</i>	:	28,31 gram/ <i>grams</i> ton
	:	1 000 kg

Satuan lain: buah, dus, butir, helai/lembar, kaleng, batang, pulsa, ton kilometer (tonkm), jam, menit, persen (%).

Other units: unit, pack, pieces, sheet, tin, pulse, ton-kilometres(ton-km), hour, minute, percent (%).

Perbedaan angka di belakang koma disebabkan oleh pembulatan angka.

The difference in decimal numbers is caused by rounding.

BAB 1 GEOGRAFI dan IKLIM

Kecamatan Tikung terletak pada $11^{\circ}23'38''$ LS sampai $11^{\circ}25'53''$ LS dan $07^{\circ}07'54''$ BT sampai $07^{\circ}14'06''$ BT



Rata-rata curah hujan tahun 2018 di Kecamatan Tikung adalah sebesar 72 mm per bulan dengan jumlah rata-rata hari hujan sebanyak 7 hari per bulan.

ULASAN

Kecamatan Tikung merupakan dataran rendah dengan ketinggian rata-rata lebih 9 meter diatas permukaan laut, terletak pada posisi 11°23'38" sampai 11°25'53" Lintang Selatan dan 07°07'54" sampai 07°14'06" Bujur Timur. Luas Kecamatan Tikung adalah 57,01 km².

Wilayah administrasi Kecamatan Tikung terdiri dari 13 wilayah desa. Desa dengan luas wilayah paling besar adalah Desa Soko (7,26 km²), sedangkan Desa Guminingrejo memiliki luas wilayah terkecil yaitu hanya seluas 1,88 km².

Ditinjau dari segi jarak kantor desa ke Kantor Kecamatan, desa Bakalanpule merupakan desa yang terdekat dengan kantor kecamatan yaitu hanya sejauh 2,2 km². Sedangkan desa Jatirejo harus menempuh jarak 8,4 km² untuk dapat sampai ke kantor kecamatan Tikung.

Wilayah Kecamatan Tikung bagian utara berbatasan dengan Kecamatan Lamongan dan Kecamatan Deket, bagian timur berbatasan dengan Kecamatan Sarirejo dan Kabupaten Gresik, bagian selatan berbatasan dengan Kecamatan Mantup, dan bagian barat berbatasan dengan Kecamatan Kembangbahu.

Tahun 2018 Kecamatan Tikung diguyur hujan setiap bulannya dengan rata-rata curah hujan sebesar 72 mm dan rata-rata hari hujan sebanyak 7 hari. Curah hujan tertinggi ada pada bulan maret yaitu sebesar 305 mm. Sedangkan pada bulan Juni, Juli, Agustus, dan September di Kecamatan Tikung tidak terjadi hujan.

Gambar 1 Luas Wilayah Menurut Desa di Kecamatan Tikung (km²), 2018



Tabel 1.1 Luas Wilayah Menurut Desa di Kecamatan Tikung, 2018

	Desa/Kelurahan	Luas (km²)	Persentase
	(1)	(2)	(3)
1	Kelorarum	3,01	5,28
2	Soko	7,26	12,73
3	Balongwangi	6,12	10,73
4	Wonokromo	6,74	11,82
5	Takeranklating	4,18	7,33
6	Botoputih	2,58	4,53
7	Dukuhagung	5,09	8,93
8	Pengumbulanadi	3,78	6,63
9	Bakalanpule	6,28	11,02
10	Gumingreejo	1,88	3,30
11	Jotosanur	2,49	4,37
12	Jatirejo	3,39	5,95
13	Tambakrigadung	4,21	7,38

Sumber: Kantor Camat Tikung

Tabel 1.2 Tinggi Wilayah di Atas Permukaan Laut (DPL) Menurut Desa di Kecamatan Tikung, 2018

	Desa/Kelurahan	Tinggi (m)
	(1)	(2)
1	Kelorarum	11,00
2	Soko	11,00
3	Balongwangi	11,00
4	Wonokromo	11,00
5	Takeranklating	10,00
6	Botoputih	10,00
7	Dukuhagung	10,00
8	Pengumbulanadi	7,00
9	Bakalanpule	7,00
10	Guminingreejo	7,00
11	Jotosanur	7,00
12	Jatirejo	10,00
13	Tambakrigadung	11,00
	Kec. Tikung	9,46

Sumber: Kantor Camat Tikung

Tabel 1.3 Jarak dari Desa ke Ibukota Kecamatan dan Ibukota Kabupaten di Kecamatan Tikung, 2018

Desa/Kelurahan	Jarak desa ke Ibu Kota Kecamatan (km)	Jarak desa ke Ibu Kota Kabupaten (km)
(1)	(2)	(3)
1 Kelorarum	8,2	16
2 Soko	6,6	14
3 Balongwangi	8,2	16
4 Wonokromo	3,0	11
5 Takeranklating	3,5	10
6 Botoputih	5,0	11
7 Dukuhagung	5,7	12
8 Pengumbulanadi	4,4	6
9 Bakalanpule	2,2	8
10 Gumingrejo	2,6	6
11 Jotosanur	3,8	4
12 Jatirejo	8,4	5
13 Tambakrigadung	8,0	2

Sumber: Kantor Camat Tikung

Tabel1.4 Jarak Antar Desa/Kelurahan (km) di Kecamatan Tikung, 2018

Ko- de De- sa	Desa/Kelurahan													
		Kelorarum	Soko	Balongsangi	Wonokromo	Takeranklating	Botoputih	Dukuhagung	Pengumbulanadi	Bakalanpule	Guminingrejo	Jotosanur	Jatirejo	Tambakrigadung
001	Kelorarum		2	6	5	10	8	12	13	10	11	12	17	16
002	Soko	2		2	3	6	7	9	11	8	9	10	15	15
003	Balongsangi	6	2		8	5	4	6	11	7	10	11	16	15
004	Wonokromo	5	3	8		3	4	6	7	5	6	7	11	11
005	Takeranklating	10	6	5	3		2	3	7	2	5	6	11	11
006	Botoputih	8	7	4	4	2		4	8	3	6	7	12	12
007	Dukuhagung	12	9	6	6	3	4		9	4	7	8	13	12
008	Pengumbulanadi	13	11	11	7	7	8	9		5	3	2	7	6
009	Bakalanpule	10	8	7	5	2	3	4	5		2	4	9	9
010	Guminingrejo	11	9	10	6	5	6	7	3	2		2	6	7
011	Jotosanur	12	10	11	7	6	7	8	2	4	2		5	4
012	Jatirejo	17	15	16	11	11	12	13	7	9	6	5		2
013	Tambakrigadung	16	15	15	11	11	12	12	6	9	7	4	2	

Sumber: Kantor Camat Tikung

Tabel 1.5 Koordinat Kantor Desa/Kelurahan di Kecamatan Tikung, 2018

	Desa/Kelurahan	BT	LS
	(1)	(2)	(3)
1	Kelorarum	07°, 14'06"	112°, 23'53"
2	Soko	07°, 13'41"	112°, 23'53"
3	Balongwangi	07°, 12'57"	112°, 25'27"
4	Wonokromo	07°, 12'10"	112°, 23'54"
5	Takeranklating	07°, 11'22"	112°, 24'18"
6	Botoputih	07°, 11'15"	112°, 24'42"
7	Dukuhagung	07°, 10'22"	112°, 25'53"
8	Pengumbulanadi	07°, 09'37"	112°, 25'00"
9	Bakalanpule	07°, 10'35"	112°, 24'37"
10	Guminingrejo	07°, 09'50"	112°, 23'38"
11	Jotosanur	07°, 09'10"	112°, 24'37"
12	Jatirejo	07°, 08'53"	112°, 25'38"
13	Tambakrigadung	07°, 07'54"	112°, 25'32"

Sumber: Podes 2014

Tabel 1.6 Jumlah Hari Hujan dan Curah Hujan di Kecamatan Tikung, 2018

	Bulan	Hari Hujan	Curah Hujan (mm)
	(1)	(2)	(3)
1	Januari	13	281
2	Pebruari	13	173
3	Maret	12	305
4	April	2	17
5	Mei	2	8
6	Juni	-	-
7	Mei	-	-
8	Agustus	-	-
9	September	-	-
10	Oktober	1	15
11	Nopember	9	67
12	Desember	10	77
	Rata-Rata	5	72

Sumber: Stasiun Pengamat Hujan

Tabel 1.7 Perkembangan Hari Hujan di Kecamatan Tikung, 2014 – 2018

	Bulan	2014	2015	2018	2017	2018
	(1)	(2)	(3)	(4)	(5)	(6)
1	Januari	16	15	11	10	13
2	Pebruari	7	21	17	11	13
3	Maret	13	12	9	9	12
4	April	11	16	11	12	2
5	Mei	12	7	9	4	2
6	Juni	3	2	8	2	-
7	Juli	4	-	2	3	-
8	Agustus	-	1	2	0	-
9	September	1	-	0	3	-
10	Oktober		-	10	7	1
11	Nopember	2	5	13	12	9
12	Desember	13	11	12	16	10
	Rata-Rata	7	8	9	7	5

Sumber: Stasiun Pengamat Hujan

GEOGRAFI DAN IKLIM

Tabel 1.8 Perkembangan Curah Hujan (mm) di Kecamatan Tikung, 2014-2018

	Bulan	2014	2015	2016	2017	2018
	(1)	(2)	(3)	(4)	(5)	(6)
1	Januari	489	291	480	294	281
2	Pebruari	255	474	920	262	173
3	Maret	285	174	384	217	305
4	April	330	427	361	181	17
5	Mei	247	125	313	57	8
6	Juni	74	9	465	12	-
7	Juli	79	-	164	44	-
8	Agustus	-	13	49	0	-
9	September	23	-	-	26	-
10	Oktober	-	-	138	113	15
11	Nopember	48	80	68	284	67
12	Desember	490	312	166	224	77
Rata-Rata		193	159	292	143	72

Sumber: Stasiun Pengamat Hujan

BAB 2 PEMERINTAHAN

Tercatat jumlah perangkat desa di Kecamatan Tikung sebanyak 168 orang. Jika dirinci menurut pendidikan yang ditamatkan ada 14 orang perangkat desa yang pendidikan tertingginya SD, 20 orang tamatan SMP, 124 orang tamatan SMA, 2 orang Tamat D3, & tamat DIV/S1 8 orang. hal ini menunjukkan bahwa lebih dari setengah atau sebanyak 73,80 % Perangkat desa di Kecamatan Tikung merupakan tamatan SMA.



PEMERINTAHAN

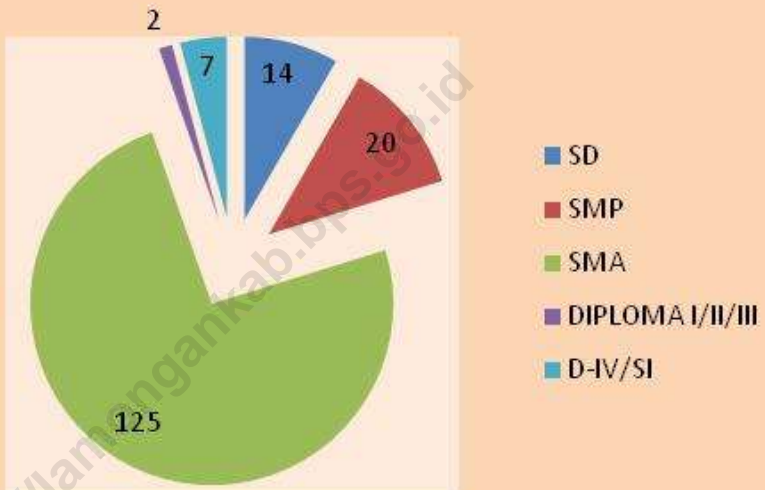
ULASAN

Pusat pemerintahan Kecamatan Tikung terletak di Desa Bakalanpule yang berjarak 8 km dari Ibukota Kabupaten Lamongan. Kecamatan Tikung terdiri dari 13 Desa, 68 Dusun, 265 Rukun Tetangga (RT) dan 84 Rukun Warga (RW).

Di tahun 2018, jumlah anggota Badan Permusyawaratan Desa (BPD) Kecamatan Tikung sebanyak 87 orang. Rata-rata jumlah anggota BPD 6 orang, yang ada di desa: Soko, Balongwangi, Wonokromo, Dukuhagung, Bakalanpule, Jotosanur, dan Jatirejo. Dan terkecil sejumlah 4 orang, yang ada di desa: Kelorarum, Botopotih, dan Guminingrejo.

Tercatat jumlah perangkat desa di Kecamatan Tikung sebanyak 168 orang. Jika dirinci menurut pendidikan yang ditamatkan ada 14 orang perangkat desa yang pendidikan tertingginya SD, 20 orang tamatan SMP, 124 orang tamatan SMA, 2 orang tamatan Diploma 3, serta tamatan diploma IV/S1 sejumlah 8 orang. hal ini menunjukkan bahwa lebih dari setengah atau sebanyak 79,80 persen Perangkat desa di Kecamatan Tikung merupakan tamatan SMA.

Gambar 2 Presentase Jumlah Perangkat Desa menurut Pendidikan di Kecamatan Tikung, 2018



PEMERINTAHAN

Tabel 2.1 Nama Camat di Kecamatan Tikung, 1995 - 2018

	Nama Camat	Periode Jabatan
	(1)	(2)
1	Drs.Bambang Sidik P	1995 - 1998
2	Drs. Sumarsono, M.M.	1998 - 2001
3	Mubarok, S.H.	2001 - 2001
4	Drs. Sutikno, M.M.	2001 - 2002
5	Drs. Turdji, M.M.	2002 - 2005
6	Drs. Suwignyo	2005 - 2013
7	Drs. Didik Riyanto, M.M.	2013 - 2014
8	Drs. Yaslikan, SH. MH	2014 – 2017
9	Zubaeri, SH.MH	2017 - sekarang

Sumber: Kantor Camat Tikung

PEMERINTAHAN

Tabel 2.2 Jumlah PNS / Personil menurut jenis kelamin di Kec.Tikung, 2018

	instansi	Jumlah PNS/ Personil		Jumlah
		Lk	Pr	
	(1)	(2)	(3)	(4)
1	Kecamatan	11	2	13
2	KUA	5	1	6
3	UPT Pertanian	2	2	4
4	SMPN 1 Lmg	17	23	40
5	PLKB	1	3	4
6	Dikpora	60	69	129
7	Polsek	17	1	18
8	Koramil	16	1	17
	Jumlah	129	102	231

Sumber : Dinas / Instansi

PEMERINTAHAN

Tabel 2.3 Jumlah PNS / Personil menurut pendidikan diKec.Tikung,2018

	instansi	Jumlah PNS/ Personil					Jumlah	
		SD	SMP	SMA	D1/2/3	D4/S1		S2
	(1)	(2)	(3)	(4)	(5)	(6)	(7)	(8)
1	Kecamatan	-	-	2	-	11	-	13
2	KUA	-	-	-	-	1	5	6
3	UPT Pertanian	-	-	-	1	3	-	4
4	SMPN 1 Lmg	-	-	-	-	32	8	40
5	PLKB	-	-	-	-	3	1	5
6	Dikpora	-	-	12	7	101	9	129
7	Polsek	-	-	12	-	6	-	18
8	Koramil	-	-	17	-	-	-	17
Jumlah		-	-	43	37	157	18	232

Sumber : Dinas / Instansi

PEMERINTAHAN

**Tabel 2.4 Jumlah PNS / Personil menurut golongan
di Kec.Tikung,2018**

	instansi	Jumlah PNS/ Personil				Jumlah
		Gol 1	Gol 2	Gol 3	Gol 4	
	(1)	(2)	(3)	(4)	(5)	(6)
1	Kecamatan	-	1	11	1	13
2	KUA	-	-	2	4	6
3	UPT Pertanian	-	1	2	1	4
4	SMPN 1 Lmg	-	-	23	17	40
5	PLKB	-	-	1	3	4
6	Dikpora	-	11	54	64	129
7	Polsek	-	15	3	-	18
8	Koramil	-	13	1	3	17
	Jumlah	-	41	97	93	231

Sumber : Dinas / Instansi

Tabel 2.6 Nama Kepala Desa/Lurah dan Sekretaris Desa/Kelurahan di Kecamatan Tikung, 2018

	Desa/Kelurahan	Nama Kades/Lurah	Nama Sekdes
	(1)	(2)	(3)
1	Kelorarum	Sucipto	Kaseri
2	Soko	Pujiyanto	Supo
3	Balongwangi	Kasiono	Eko Aris Prasetiyo
4	Wonokromo	Zainul Ichwan	Azharul Umam Rizqo
5	Takeranklating	AchmadZaini	Abdul Rozak
6	Botoputih	Said	Angga F
7	Dukuhagung	Rais	Nurhasim
8	Pengumbulanadi	Nuradi	Reso
9	Bakalanpule	Zamroni	M Firman
10	Guminingrejo	Kasmolan, S.Sos	Suwari
11	Jotosanur	Dian F Ramadhon	-
12	Jatirejo	Asro	Suwanto SP
13	Tambakrigadung	Mugiharto	Supi'i

Sumber: Kantor Camat Tikung

Tabel 2.7Desa/Kelurahan Menurut Status Hukum di Kecamatan
Tikung 2018

	Desa/Kelurahan	Status Hukum	Status Desa/Kelurahan
	(1)	(2)	(3)
1	Kelorarum	Definitif	Desa
2	Soko	Definitif	Desa
3	Balongwangi	Definitif	Desa
4	Wonokromo	Definitif	Desa
5	Takeranklating	Definitif	Desa
6	Botoputih	Definitif	Desa
7	Dukuhagung	Definitif	Desa
8	Pengumbulanadi	Definitif	Desa
9	Bakalanpule	Definitif	Desa
10	Guminingrejo	Definitif	Desa
11	Jotosanur	Definitif	Desa
12	Jatirejo	Definitif	Desa
13	Tambakrigadung	Definitif	Desa

Sumber: Kantor Camat Tikung

Tabel 2.8 Desa menurut Kategori LPM, Tingkat Perkembangan, dan Kualifikasi IDM di Kecamatan Tikung, 2018

	Desa/Kelurahan	Kategori LPM	Tingkat Perkembangannya	Kualifikasi IDM
	(1)	(2)	(3)	(4)
1	Kelorarum	Kategori 3	Swasembada	Tertinggal
2	Soko	Kategori 3	Swasembada	Berkembang
3	Balongwangi	Kategori 3	Swasembada	Berkembang
4	Wonokromo	Kategori 3	Swasembada	Berkembang
5	Takeranklating	Kategori 3	Swasembada	Berkembang
6	Botoputih	Kategori 3	Swasembada	Tertinggal
7	Dukuhagung	Kategori 3	Swasembada	Tertinggal
8	Pengumbulanadi	Kategori 3	Swasembada	Tertinggal
9	Bakalanpule	Kategori 3	Swasembada	Berkembang
10	Guminingrejo	Kategori 3	Swasembada	Berkembang
11	Jotosanur	Kategori 3	Swasembada	Tertinggal
12	Jatirejo	Kategori 3	Swasembada	Tertinggal
13	Tambakrigadung	Kategori 3	Swasembada	Berkembang

Sumber: Kantor Camat Tikung

PEMERINTAHAN

Tabel 2.9 Jumlah Dusun, Lingkungan dan Tempat Kantor Desa/Kelurahan di Kecamatan Tikung, 2018

	Desa/Kelurahan	Jumlah Dusun	Jumlah Lingkungan	Tempat Kantor Desa/Kelurahan
	(1)	(2)	(3)	(4)
1	Kelorarum	4	0	Kalianyar
2	Soko	9	0	Kalitengah
3	Balongwangi	8	0	Leboyo
4	Wonokromo	8	0	Pilanggot
5	Takeranklating	6	0	Klating
6	Botoputih	6	0	Tlanak
7	Dukuhagung	5	0	Tinaro
8	Pengumbulanadi	5	0	Pengaron
9	Bakalanpule	4	0	Bakalan
10	Guminingrejo	3	0	Gumining
11	Jotosanur	3	0	Sanur
12	Jatirejo	4	0	Topeng
13	Tambakrigadung	3	0	Tambakboyo
	Jumlah	68	0	

Sumber: Kantor Camat Tikung

PEMERINTAHAN

Tabel 2.10 Jumlah Dusun, Lingkungan, Rukun Warga, dan Rukun Tetangga di Kecamatan Tikung, 2018

	Desa/Kelurahan	Dusun	RW	RT
	(1)	(2)	(3)	(4)
1	Kelorarum	4	4	10
2	Soko	9	9	21
3	Balongwangi	8	8	25
4	Wonokromo	8	8	24
5	Takeranklating	6	5	24
6	Botoputih	6	6	11
7	Dukuhagung	5	5	17
8	Pengumbulanadi	5	5	17
9	Bakalanpule	4	7	23
10	Gumingrejo	3	3	9
11	Jotosanur	3	6	21
12	Jatirejo	4	6	22
13	Tambakrigadung	3	12	41
	Jumlah	68	84	265

Sumber: Kantor Camat Tikung

Tabel 2.11 Nama - Nama Dusun di Kecamatan Tikung, 2018

Desa/Kelurahan		No.	Nama Dusun
(1)	(2)	(3)	
1	Kelorarum	01	Delek
		02	Duwel
		03	Kalianyar
		04	Kelor
2	Soko	01	Banaran
		02	Banyuwet
		03	Kebondalem
		04	Kalitengah
		05	Randekan
		06	Lemahbang
		07	Sememi
		08	Kalisongo
		09	Soko
3	Balongwangi	01	Balongtorong
		02	Banjaran
		03	Banjarsari
		04	Geger
		05	Kaliombo
		06	Leboyo
		07	Pilanganom
		08	Sekaran

Sumber: Kantor Camat Tikung

	Desa/Kelurahan	No.	Nama Dusun
	(1)	(2)	(3)
4	Wonokromo	01	Blumbungan
		02	Gabus
		03	Jatilangkir
		04	Kanoman
		05	Mojokerep
		06	Pilanggot
		07	Tlogogede
		08	Wonorejo
5	Takerklanting	01	Banjarkepuh
		02	Genceng
		03	Klating
		04	Mojodalem
		05	Mojolegi
		06	Takeran
6	Botoputih	01	Bagel
		02	Baturono
		03	Made
		04	Mojogandik
		05	Sambikerep
		06	Tlanak
7	Dukuhagung	01	Dukuh
		02	Kacangan
		03	Lenjer
		04	Mojoranu
		05	Tirano

Sumber: Kantor Camat Tikung

Desa/Kelurahan		No.	Nama Dusun
(1)		(2)	(3)
8	Pengumbulanadi	01	Culik
		02	Delik Guno
		03	Mumbulan
		04	Pengaron
		05	Semanding
9	Bakalanpule	01	Bakalan
		02	Pule
		03	Sekargeneng
		04	Tikung
10	Guminingrejo	01	Bajangan
		02	Bogo
		03	Gumining
11	Jotosanur	04	Joto
		05	Pulo
		06	Sanur
12	Jatirejo	01	Karangpilang
		02	Kemendung
		03	Tambakjurit
		04	Topeng
13	Tambakrigadung	01	Pilanggadung
		02	Tambakboyoy
		03	Tuwiri

Sumber: Kantor Camat Tikung

Tabel 2.12 Jumlah Perangkat Desa menurut Jenis Jabatan dan Pendidikan di Kecamatan Tikung, 2018

Jenis Jabatan/ Perangkat Desa	Pendidikan Terakhir					
	SD		SMP		SMA	
	L	P	L	P	L	P
(1)	(2)	(3)	(4)	(5)	(6)	(7)
1 Kepala Desa	-	-	-	-	13	-
2 Sekertaris Desa	-	-	-	-	10	-
3 Kaur Tata Usaha Dan Umum	1	-	-	1	9	2
4 Kaur Keuangan	1	-	2	-	5	5
5 Kaur Perencanaan	1	-	1	-	8	1
6 Kasi Pemerintahan	-	-	-	-	9	2
7 Kasi Kesejahteraan Masyarakat	1	-	1	-	7	-
8 Kasi Pelayanan	3	-	-	-	8	2
9 Kepala Dusun	7	-	15	-	41	3
Jumlah	14	-	19	1	110	15

PEMERINTAHAN

Lanjutan Tabel. 2.12

Jenis Jabatan/ Perangkat Desa	Pendidikan Terakhir						Jumlah
	D1/D2/D3		D4/S1		S2		
	L	P	L	p	L	P	
(1)	(2)	(3)	(4)	(5)	(6)	(7)	(14)
1 Kepala Desa	-	-	-	-	-	-	13
2 Sekertaris Desa	-	-	1	-	-	-	11
3 Kaur Tata Usaha Dan Umum	-	-	-	-	-	-	13
4 Kaur Keuangan	-	-	-	-	-	-	13
5 Kaur Perencanaan	1	-	-	-	-	-	12
6 Kasi Pemerintahan	-	-	-	-	-	-	11
7 Kasi Kesejahteraan Masyarakat	1	-	3	-	-	-	13
8 Kaur Pelayanan	-	-	-	-	-	-	13
9 Kepala Dusun	-	-	2	1	-	-	69
Jumlah	2	-	6	1	-	-	168

Sumber: Kantor Camat Tikung

Tabel 2.13 Jumlah Perangkat Desa Menurut Pendidikan di Kecamatan Tikung, 2018

Desa/Kelurahan	Pendidikan Terakhir					
	SD		SMP		SMA	
	L	P	L	P	L	P
(1)	(2)	(3)	(4)	(5)	(6)	(7)
1 Kelorarum	-	-	1	-	9	2
2 Soko	1	-	5	-	10	1
3 Balongwangi	-	-	4	-	9	2
4 Wonokromo	3	-	2	-	11	-
5 Takeranklating	-	-	2	-	11	-
6 Botoputih	6	-	1	-	5	1
7 Dukuhagung	2	-	4	-	4	2
8 Pengumbulanadi	-	-	-	1	11	-
9 Bakalanpule	1	-	-	-	4	4
10 Guminingrejo	1	-	-	-	8	1
11 Jotosanur	-	-	-	-	7	1
12 Jatirejo	-	-	-	-	9	1
13 Tambakrigadung	-	-	-	-	11	-
Jumlah	14	0	19	1	109	15

Sumber: Kantor Camat Tikung

Desa/Kelurahan	D1/D2/D3		D4/S1		S2		Jumlah
	L	P	L	P	L	P	
(1)	(8)	(9)	(10)	(11)	(12)	(13)	(14)
1 Kelorarum	-	-	-	-	-	-	12
2 Soko	-	-	-	-	-	-	17
3 Balongwangi	-	-	1	-	-	-	16
4 Wonokromo	1	-	-	-	-	-	17
5 Takeranklating	-	-	2	-	-	-	15
6 Botoputih	-	-	-	-	-	-	13
7 Dukuhagung	-	-	-	-	-	-	12
8 Pengumbulanadi	-	-	1	-	-	-	13
9 Bakalanpule	-	-	1	-	-	-	10
10 Guminingrejo	-	-	-	-	-	-	10
11 Jotosanur	1	-	-	1	-	-	10
12 Jatirejo	-	-	2	-	-	-	12
13 Tambakrigadung	-	-	-	-	-	-	11
Jumlah	2	0	7	1	0	0	168

Sumber: Kantor Camat Tikung

PEMERINTAHAN

Tabel 2.14 Jumlah anggota BPD dan Linmas di Kecamatan Tikung, 2018

Desa/Kelurahan	BPD		Linmas	
	L	P	L	P
(1)	(2)	(3)	(4)	(5)
1 Kelorarum	4	1	30	-
2 Soko	6	1	35	-
3 Balongwangi	6	1	41	-
4 Wonokromo	6	1	32	-
5 Takeranklating	7	-	36	-
6 Botoputih	4	1	28	-
7 Dukuhagung	6	1	33	-
8 Pengumbulanadi	5	2	30	-
9 Bakalanpule	6	1	30	-
10 Guminingrejo	4	1	23	-
11 Jotosanur	6	1	33	-
12 Jatirejo	6	1	25	-
13 Tambakrigadung	8	1	33	-
<i>Jumlah</i>	74	13	409	-

Sumber: Kantor Camat Tikung

PEMERINTAHAN

Tabel 2.15 Jumlah Anggota BPD Menurut Pendidikan di Kecamatan Tikung, 2018

Desa/Kelurahan	SD		SMP		SMA	
	L	P	L	P	L	P
(1)	(2)	(3)	(4)	(5)	(6)	(7)
1 Kelorarum	-	-	-	-	5	-
2 Soko	-	-	-	-	7	-
3 Balongwangi	-	-	-	-	6	-
4 Wonokromo	-	-	-	-	5	-
5 Takeranklating	-	-	-	-	7	-
6 Botoputih	-	-	-	-	5	-
7 Dukuhagung	-	-	-	-	7	-
8 Pengumbulanadi	-	-	-	-	4	-
9 Bakalanpule	-	-	-	-	2	-
10 Guminingrejo	-	-	-	-	5	-
11 Jotosanur	-	-	-	-	7	-
12 Jatirejo	-	-	-	-	7	-
13 Tambakrigadung	-	-	-	-	3	-
Jumlah	0	0	0	0	70	0

Sumber: Kantor Camat Tikung

Lanjutan Tabel. 2.15

PEMERINTAHAN

Desa/Kelurahan	D1/D2/D3		D4/S1		S2		Jumlah
	L	P	L	P	L	P	
(1)	(8)	(9)	(10)	(11)	(12)	(13)	(14)
1 Kelorarum	-	-	-	-	-	-	5
2 Soko	-	-	-	-	-	-	7
3 Balongwangi	-	-	-	-	1	-	7
4 Wonokromo	-	-	2	-	-	-	7
5 Takeranklating	-	-	-	-	-	-	7
6 Botoputih	-	-	-	-	-	-	5
7 Dukuhagung	-	-	-	-	-	-	7
8 Pengumbulanadi	-	-	3	-	-	-	7
9 Bakalanpule	-	-	5	-	-	-	7
10 Guminingrejo	-	-	-	-	-	-	5
11 Jotosanur	-	-	-	-	-	-	7
12 Jatirejo	-	-	-	-	-	-	7
13 Tambakrigadung	-	-	5	-	1	-	9
Jumlah	0	0	15	0	2	0	87

Sumber: Kantor Camat Tikung

BAB 3 PENDUDUK

Jumlah penduduk Kecamatan
Tikung tahun 2018 sebesar

45.355 jiwa



Penduduk Perempuan

24.229 Jiwa

Penduduk laki-laki

21.126 Jiwa

KEPENDUDUKAN

ULASAN

Pada Tahun 2018 jumlah penduduk registrasi penduduk Kecamatan Tikung sebanyak 45.355 jiwa yang terdiri atas 21.126 jiwa penduduk laki-laki dan 24.229 jiwa penduduk perempuan. Besarnya angka rasio jenis kelamin tahun 2018 penduduk laki-laki terhadap penduduk perempuan sebesar 87,19. Dari jumlah penduduk ini, dii dapatkan rata-rata pertumbuhan penduduk di Kecamatan Tikung tahun 2018 sebesar 0,34 , lebih kecil dari tahun 2017 yang besarnya 1.38.

Di Kecamatan Tikung tahun 2018, jumlah penduduk yang lahir sebanyak 590 jiwa, penduduk yang mati 391 jiwa, penduduk yang datang 396 jiwa, dan penduduk yang pindah 419 jiwa. Sedangkan kalau di hitung per 1000 penduduk didapatkan hasil rata-rata untuk: kelahiran 13 jiwa, kematian 9 jiwa, penduduk yang datang 9 orang, dan penduduk yang pindah juga 9 orang.

Kepadatan penduduk di Kecamatan Tikung tahun 2018 mencapai 856 jiwa/km². Kepadatan Penduduk di 13 Desa cukup beragam dengan kepadatan penduduk tertinggi terletak di Desa Jotosanur dengan kepadatan sebesar 1.570 jiwa/km² dan terendah di Desa Balongwangi sebesar 575 jiwa/km².

Jumlah penduduk usia produktif 15-64 tahun sebanyak 32.063 jiwa, Sedangkan jumlah penduduk usia non produktif di bawah 15 tahun dan di atas 64 tahun ada 13.289 jiwa. Sehingga dari data ini didapatkan angka beban ketergantungan di Kecamatan Tikung di tahun 2018 adalah 41,44. Ini berarti setiap 100 orang kelompok produktif harus menanggung 41,44 orang dari kelompok yang tidak produktif.

Semua penduduk Kecamatan Tikung adalah WNI (tidak ada WNA). Sedangkan jika dilihat menurut lapangan usahanya sebanyak 35.383 jiwa atau sekitar 91.51 % penduduk Kecamatan Tikung memiliki lapangan usaha di sektor pertanian. Di urutan kedua adalah penduduk dengan lapangan usaha perdagangan sebanyak 1711 jiwa atau sekitar 4,42%. Sisanya adalah penduduk yang memiliki lapangan usaha pertambangan/ penggalan, industri, konstruksi, jasa, dan lainnya sebanyak 1568 jiwa atau sekitar 4,05%.

KEPENDUDUKAN



KEPENDUDUKAN

Tabel 3.1 Jumlah Penduduk menurut Jenis Kelamin di Kecamatan Tikung 2018

Desa/Kelurahan	Laki-Laki	Perempuan	Laki-Laki + Perempuan	+Rasio Jenis kelamin
(1)	(2)	(3)	(4)	(5)
1 Kelorarum	956	1,147	2,103	83.35
2 Soko	1,977	2,343	4,320	84.38
3 Balongwangi	1,618	1,925	3,543	84.05
4 Wonokromo	1,687	1,964	3,651	85.90
5 Takeranklating	1,740	2,034	3,774	85.55
6 Botoputih	999	1,162	2,161	85.97
7 Dukuhagung	1,479	1,726	3,205	85.69
8 Pengumbulanadi	1,215	1,533	2,748	79.26
9 Bakalanpule	1,944	1,910	3,854	101.78
10 Guminingrejo	953	1,039	1,992	91.72
11 Jotosanur	1,943	2,280	4,223	85.22
12 Jatirejo	1,862	2,186	4,048	85.18
13 Tambakrigadung	2,753	2,980	5,733	92.38
Jumlah	21,126	24,229	45,355	87.19

Sumber: Register Kecamatan Tikung

KEPENDUDUKAN

Tabel 3.2 Jumlah Penduduk yang Lahir menurut Jenis Kelamin di Kecamatan Tikung, 2018

Desa/Kelurahan 1000	Lahir			Rata-Rata Kelahiran Per
	L	P	L+P Penduduk	
(1)	(2)	(3)	(4)	(5)
1 Kelorarum	14	12	26	12
2 Soko	30	22	52	12
3 Balongwangi	24	19	43	12
4 Wonokromo	27	24	51	14
5 Takeranklating	32	24	56	15
6 Botoputih	17	13	30	14
7 Dukuhagung	28	24	52	16
8 Pengumbulanadi	14	18	32	12
9 Bakalanpule	28	21	49	13
10 Guminingrejo	21	16	37	19
11 Jotosanur	28	26	54	13
12 Jatirejo	27	19	46	11
13 Tambakrigadung	32	30	62	11
Jumlah	322	268	590	13

Sumber: Register Kecamatan Tikung

KEPENDUDUKAN

Tabel 3.3 Jumlah Penduduk yang Mati menurut Jenis Kelamin di Kecamatan Tikung, 2018

Desa/Kelurahan	Mati			Rata-rata Kematian Per 1000 Penduduk
	L	P	L+P	
(1)	(2)	(3)	(4)	(5)
1 Kelorarum	18	11	29	14
2 Soko	20	18	38	9
3 Balongwangi	25	22	47	13
4 Wonokromo	13	20	33	9
5 Takeranklating	20	16	36	10
6 Botoputih	12	8	20	9
7 Dukuhagung	15	17	32	10
8 Pengumbulanadi	10	6	16	6
9 Bakalanpule	15	13	28	7
10 Guminingrejo	9	7	16	8
11 Jotosanur	16	12	28	7
12 Jatirejo	15	10	25	6
13 Tambakrigadung	28	15	43	8
Jumlah	216	175	391	9

Sumber: Register Kecamatan Tikung

KEPENDUDUKAN

Tabel 3.4 Jumlah Penduduk yang Datang menurut Jenis Kelamin di Kecamatan Tikung, 2018

Desa/Kelurahan	Datang			Kedatangan Per 1000 Penduduk
	L	P	L+P	
(1)	(2)	(3)	(4)	(5)
1 Kelorarum	7	10	17	8
2 Soko	22	20	42	10
3 Balongwangi	13	13	26	7
4 Wonokromo	9	10	19	5
5 Takeranklating	23	16	39	10
6 Botoputih	11	7	18	8
7 Dukuhagung	15	10	25	8
8 Pengumbulanadi	12	6	18	7
9 Bakalanpule	16	15	31	8
10 Guminingrejo	11	6	17	9
11 Jotosanur	19	10	29	7
12 Jatirejo	18	14	32	8
13 Tambakrigadung	44	39	83	14
Jumlah	220	176	396	9

Sumber: Register Kecamatan Tikung

KEPENDUDUKAN

Tabel 3.5 Jumlah Penduduk yang Pindah menurut Jenis Kelamin di Kecamatan Tikung, 2018

Desa/Kelurahan	Pindah			Kedatangan Per 1000 Penduduk
	L	P	L+P	
(1)	(2)	(3)	(4)	(5)
1 Kelorarum	5	8	13	6
2 Soko	15	17	32	7
3 Balongwangi	22	16	38	11
4 Wonokromo	17	15	32	9
5 Takeranklating	21	14	35	9
6 Botoputih	7	8	15	7
7 Dukuhagung	14	12	26	8
8 Pengumbulanadi	13	8	21	8
9 Bakalanpule	22	14	36	9
10 Guminingrejo	10	7	17	9
11 Jotosanur	33	24	57	13
12 Jatirejo	15	17	32	8
13 Tambakrigadung	29	36	65	11
Jumlah	223	196	419	9

Sumber: Register Kecamatan Tikung

KEPENDUDUKAN

Tabel 3.6 Jumlah Penduduk, Rumah Tangga dan Kepadatan di Kecamatan Tikung, 2018

	Desa/Kelurahan	Luas (km ²)	Pen - duduk	Rumah Tangga	Kepadatan	RataRata Per Rumah tangga
	(1)	(2)	(3)	(4)	(5)	(6)
1	Kelorarum	2.91	2,103	516	723	4
2	Soko	6.80	4,320	993	635	4
3	Balongwangi	6.16	3,543	873	575	4
4	Wonokromo	6.28	3,651	893	581	4
5	Takeranklating	4.19	3,774	869	901	4
6	Botoputih	2.58	2,161	504	838	4
7	Dukuhagung	5.10	3,205	827	628	4
8	Pengumbulanadi	3.78	2,748	625	727	4
9	Bakalanpule	3.03	3,854	898	1,272	4
10	Guminingrejo	1.88	1,992	467	1,060	4
11	Jotosanur	2.69	4,223	1,059	1,570	4
12	Jatirejo	3.38	4,048	979	1,198	4
13	Tambakrigadung	4.21	5,733	1,300	1,362	4
	Jumlah	53	45,355	10,802	856	4

Sumber: Register Kecamatan Tikung

KEPENDUDUKAN

Tabel 3.7 Penduduk menurut Kewarganegaraan di Kecamatan Tikung 2018

Desa/Kelurahan	WNI		WNA		Jumlah	
	L	P	L	P	L	P
(1)	(2)	(3)	(4)	(5)	(6)	(7)
1 Kelorarum	956	1,147	-	-	956	1,147
2 Soko	1,977	2,343	-	-	1,977	2,343
3 Balongwangi	1,618	1,925	-	-	1,618	1,925
4 Wonokromo	1,687	1,964	-	-	1,687	1,964
5 Takeranklating	1,740	2,034	-	-	1,740	2,034
6 Botoputih	999	1,162	-	-	999	1,162
7 Dukuhagung	1,479	1,726	-	-	1,479	1,726
8 Pengumbulanadi	1,215	1,533	-	-	1,215	1,533
9 Bakalanpule	1,944	1,910	-	-	1,944	1,910
10 Guminingrejo	953	1,039	-	-	953	1,039
11 Jotosanur	1,943	2,280	-	-	1,943	2,280
12 Jatirejo	1,862	2,186	-	-	1,862	2,186
13 Tambakrigadung	2,753	2,980	-	-	2,753	2,980
Jumlah	21,126	24,229	-	-	21,126	24,229

Sumber: Register Kecamatan Tikung

KEPENDUDUKAN

Tabel 3.8 Perkembangan Jumlah Penduduk di Kecamatan Tikung, 2013-2018

	Desa/Kelurahan	2014	2015	2016	2017	2018
	(1)	(2)	(3)	(4)	(5)	(6)
1	Kelorarum	2,049	2,068	2,093	2,099	2,103
2	Soko	4,207	4,247	4,258	4,295	4,320
3	Balongwangi	3,502	3,533	3,549	3,553	3,543
4	Wonokromo	3,551	3,583	3,604	3,657	3,651
5	Takeranklating	3,690	3,726	3,734	3,751	3,774
6	Botoputih	2,091	2,115	2,133	2,149	2,161
7	Dukuhagung	3,122	3,150	3,165	3,187	3,205
8	Pengumbulanadi	2,770	2,794	2,819	2,735	2,748
9	Bakalanpule	3,464	3,502	3,520	3,837	3,854
10	Guminingrejo	1,956	1,982	2,000	1,970	1,992
11	Jotosanur	4,174	4,210	4,226	4,237	4,223
12	Jatirejo	3,980	4,021	4,027	4,030	4,048
13	Tambakrigadung	5,390	5,439	5,450	5,702	5,733
	Jumlah	43,946	44,370	44,578	45,202	45,355

Sumber: Register Kecamatan Tikung

KEPENDUDUKAN

Tabel 3.9 Penduduk menurut Kelompok Umur di Kecamatan Tikung, 2018

Desa/Kelurahan	Kelompok Umur				
	0-4	5-9	10-14	15-19	20 -24
(1)	(2)	(3)	(4)	(5)	(6)
1 Kelorarum	136	156	149	140	151
2 Soko	310	281	286	298	295
3 Balongwangi	217	250	280	251	253
4 Wonokromo	233	252	272	254	262
5 Takeranklating	239	300	294	278	215
6 Botoputih	134	141	157	159	134
7 Dukuhagung	201	222	230	257	204
8 Pengumbulanadi	192	217	195	187	184
9 Bakalanpule	253	370	298	274	254
10 Guminingrejo	163	169	146	167	117
11 Jotosanur	311	353	333	346	328
12 Jatirejo	277	281	331	327	281
13 Tambakrigadung	520	482	477	420	357
Jumlah	3,186	3,474	3,448	3,358	3,035

Sumber: Kantor Camat Tikung

KEPENDUDUKAN

Lanjutan Tabel 3.9

Desa/Kelurahan	Kelompok Umur				
	25 - 29	30-34	35-39	40-44	45-49
(1)	(7)	(8)	(9)	(10)	(11)
1 Kelorarum	163	170	189	164	176
2 Soko	299	365	439	408	347
3 Balongwangi	281	295	258	300	279
4 Wonokromo	287	305	307	370	298
5 Takeranklating	275	267	328	333	299
6 Botoputih	154	215	197	191	158
7 Dukuhagung	259	254	287	293	252
8 Pengumbulanadi	212	224	260	215	217
9 Bakalanpule	302	359	348	345	273
10 Guminingrejo	141	175	168	155	155
11 Jotosanur	345	313	333	358	322
12 Jatirejo	297	294	358	361	302
13 Tambakrigadung	508	476	553	507	370
Jumlah	3,523	3,712	4,025	4,000	3,448

Sumber: Kantor Camat Tikung

KEPENDUDUKAN

Lanjutan Tabel 3.9

Desa/Kelurahan	Kelompok Umur				Jumlah
	50-54	55 - 59	60 - 64	65+	
(1)	(12)	(13)	(14)	(15)	(16)
1 Kelorarum	146	110	77	176	2,103
2 Soko	272	241	169	310	4,320
3 Balongwangi	265	187	142	285	3,543
4 Wonokromo	241	181	134	255	3,651
5 Takeranklating	280	204	139	323	3,774
6 Botoputih	155	137	85	144	2,161
7 Dukuhagung	231	160	129	226	3,205
8 Pengumbulanadi	235	132	81	197	2,748
9 Bakalanpule	262	171	121	224	3,854
10 Guminingrejo	143	115	64	114	1,992
11 Jotosanur	275	188	133	285	4,223
12 Jatirejo	242	188	188	321	4,048
13 Tambakrigadung	321	245	176	321	5,733
Jumlah	3,068	2,259	1,638	3,181	45,355

Sumber: Kantor Camat Tikung

KEPENDUDUKAN

Tabel 3.10 Penduduk Laki-Laki menurut Kelompok Umur di Kecamatan Tikung 2018

Desa/Kelurahan	Kelompok Umur				
	0-4	5-9	10-14	15-19	20 -24
(1)	(2)	(3)	(4)	(5)	(6)
1 Kelorarum	65	71	77	71	69
2 Soko	157	137	144	149	136
3 Balongwangi	96	128	146	113	128
4 Wonokromo	111	114	148	105	120
5 Takeranklating	125	132	146	131	100
6 Botoputih	68	63	83	79	60
7 Dukuhagung	103	97	123	132	101
8 Pengumbulanadi	95	99	80	90	78
9 Bakalanpule	118	204	145	142	132
10 Guminingrejo	88	88	73	91	53
11 Jotosanur	160	165	164	168	146
12 Jatirejo	126	115	157	150	137
13 Tambakrigadung	264	241	258	209	154
Jumlah	1,576	1,654	1,744	1,630	1,414

Sumber: Kantor Camat Tikung

KEPENDUDUKAN

Lanjutan Tabel 3.10

Desa/Kelurahan	Kelompok Umur				
	25 - 29	30-34	35-39	40-44	45-49
(1)	(7)	(8)	(9)	(10)	(11)
1 Kelorarum	67	72	79	73	79
2 Soko	121	167	183	189	154
3 Balongwangi	116	139	103	126	135
4 Wonokromo	126	140	135	161	150
5 Takeranklating	118	111	157	158	156
6 Botoputih	62	109	83	92	74
7 Dukuhagung	109	104	129	136	120
8 Pengumbulanadi	91	113	119	90	102
9 Bakalanpule	141	179	173	172	145
10 Guminingrejo	63	78	84	80	67
11 Jotosanur	167	142	149	159	133
12 Jatirejo	141	143	155	162	146
13 Tambakrigadung	237	215	262	233	185
Jumlah	1,559	1,712	1,811	1,831	1,646

Sumber: Kantor Camat Tikung

KEPENDUDUKAN

Lanjutan Tabel 3.10

Desa/Kelurahan	Kelompok Umur				Jumlah
	50-54	55 - 59	60 - 64	65+	
(1)	(12)	(13)	(14)	(15)	(16)
1 Kelorarum	72	60	28	73	956
2 Soko	117	116	84	123	1,977
3 Balongwangi	128	90	64	106	1,618
4 Wonokromo	123	98	54	102	1,687
5 Takeranklating	126	103	58	119	1,740
6 Botoputih	74	62	39	51	999
7 Dukuhagung	103	79	51	92	1,479
8 Pengumbulanadi	109	66	32	51	1,215
9 Bakalanpule	145	91	59	98	1,944
10 Guminingrejo	72	54	25	37	953
11 Jotosanur	149	89	61	91	1,943
12 Jatirejo	124	92	90	124	1,862
13 Tambakrigadung	158	128	77	132	2,753
Jumlah	1,500	1,128	722	1,199	21,126

Sumber: Kantor Camat Tikung

KEPENDUDUKAN

Tabel 3.11 Penduduk Perempuan menurut Kelompok Umur di Kecamatan Tikung, 2018

Desa/Kelurahan	Kelompok Umur				
	0-4	5-9	10-14	15-19	20-24
(1)	(2)	(3)	(4)	(5)	(6)
1 Kelorarum	71	85	72	69	82
2 Soko	153	144	142	149	159
3 Balongwangi	121	122	134	138	125
4 Wonokromo	122	138	124	149	142
5 Takeranklating	114	168	148	147	115
6 Botoputih	66	78	74	80	74
7 Dukuhagung	98	125	107	125	103
8 Pengumbulanadi	97	118	115	97	106
9 Bakalanpule	135	166	153	132	122
10 Guminingrejo	75	81	73	76	64
11 Jotosanur	151	188	769	178	182
12 Jatirejo	151	166	174	177	144
13 Tambakrigadung	256	241	219	211	203
Jumlah	1,610	1,820	2,304	1,728	1,621

Sumber: Kantor Camat Tikung

KEPENDUDUKAN

Lanjutan Tabel 3.11

Desa/Kelurahan	Kelompok Umur				
	25 - 29	30-34	35-39	40-44	45-49
(1)	(7)	(8)	(9)	(10)	(11)
1 Kelorarum	96	98	110	91	97
2 Soko	178	198	256	219	193
3 Balongwangi	165	156	155	174	144
4 Wonokromo	161	165	172	209	148
5 Takeranklating	157	156	171	175	143
6 Botoputih	92	106	114	99	84
7 Dukuhagung	150	150	158	157	132
8 Pengumbulanadi	121	111	141	125	115
9 Bakalanpule	161	180	175	173	128
10 Guminingrejo	78	97	84	75	88
11 Jotosanur	178	171	184	199	189
12 Jatirejo	156	151	203	199	156
13 Tambakrigadung	271	261	291	274	185
Jumlah	1,964	2,000	2,214	2,169	1,802

Sumber: Kantor Camat Tikung

KEPENDUDUKAN

Lanjutan Tabel 3.11

Desa/Kelurahan	Kelompok Umur				Jumlah
	50-54	55 - 59	60 - 64	65+	
(1)	(12)	(13)	(14)	(15)	(16)
1 Kelorarum	74	50	49	103	1,147
2 Soko	155	125	85	187	2,343
3 Balongwangi	137	97	78	179	1,925
4 Wonokromo	118	83	80	153	1,964
5 Takeranklating	154	101	81	204	2,034
6 Botoputih	81	75	46	93	1,162
7 Dukuhagung	128	81	78	134	1,726
8 Pengumbulanadi	126	66	49	146	1,533
9 Bakalanpule	117	80	62	126	1,910
10 Guminingrejo	71	61	39	77	1,039
11 Jotosanur	126	99	72	194	2,880
12 Jatirejo	118	96	98	197	2,186
13 Tambakrigadung	163	117	99	189	2,980
Jumlah	1,568	1,131	916	1,982	24,829

Sumber: Kantor Camat Tikung

KEPENDUDUKAN

Tabel 3.12 Penduduk yang Wajib Memiliki KTP menurut Jenis Kelamin di Kecamatan Tikung, 2018

Desa/Kelurahan	Jumlah Penduduk Wajib KTP		
	Laki-laki	Perempuan	Laki-laki + Perempuan
(1)	(2)	(3)	(4)
1 Kelorarum	878	700	1,578
2 Soko	1,815	1,450	3,264
3 Balongwangi	1,465	1,180	2,645
4 Wonokromo	1,491	1,251	2,742
5 Takeranklating	1,516	1,258	2,774
6 Botoputih	896	738	1,634
7 Dukuhagung	1,321	1,077	2,398
8 Pengumbulanadi	1,145	887	2,032
9 Bakalanpule	1,377	1,392	2,769
10 Guminingrejo	764	649	1,414
11 Jotosanur	1,665	1,353	3,018
12 Jatirejo	1,589	1,374	2,963
13 Tambakrigadung	2,137	1,865	4,002
Jumlah	18,058	15,174	33,232

Sumber: Kantor Camat Tikung

KEPENDUDUKAN

Tabel 3.13 Penduduk yang telah Memiliki KTP menurut Jenis Kelamin di Kecamatan Tikung, 2018

Desa/Kelurahan	Jumlah Penduduk Wajib KTP		
	Laki-laki	Perempuan	Laki-laki + Perempuan
(1)	(2)	(3)	(4)
1 Kelorarum	850	672	1,522
2 Soko	1,755	1,390	3,145
3 Balongwangi	1,410	1,135	2,545
4 Wonokromo	1,431	1,209	2,640
5 Takeranklating	1,457	1,206	2,663
6 Botoputih	864	706	1,570
7 Dukuhagung	1,271	1,024	2,295
8 Pengumbulanadi	1,106	851	1,957
9 Bakalanpule	1,324	1,335	2,659
10 Guminingrejo	734	613	1,347
11 Jotosanur	1,594	1,286	2,880
12 Jatirejo	1,518	1,314	2,832
13 Tambakrigadung	2,053	1,781	3,834
Jumlah	17,367	14,522	31,889

Sumber: Kantor Camat Tikung

KEPENDUDUKAN

Tabel 3.14 Jumlah warga yang sedang bekerja sebagai TKI luar negeri, di Kecamatan Tikung, 2018

	Desa/Kelurahan	Jumlah Warga		
		Laki-laki	Perempuan	Laki-laki + Perempuan
	(1)	(2)	(3)	(4)
1	Kelorarum	-	-	-
2	Soko	-	2	2
3	Balongwangi	-	1	1
4	Wonokromo	24	4	28
5	Takeranklating	15	-	15
6	Botoputih	1	-	1
7	Dukuhagung	-	-	-
8	Pengumbulanadi	-	-	-
9	Bakalanpule	3	1	4
10	Guminingrejo	-	-	-
11	Jotosanur	-	-	-
12	Jatirejo	3	-	3
13	Tambakrigadung	4	4	8
Jumlah		50	12	62

Sumber : Profil Desa

KEPENDUDUKAN

Tabel 3.15 Jumlah Penduduk Menurut Desa/kelurahan dan Lapangan usaha di Kecamatan Tikung, 2018

	Desa/Kelurahan	Pertanian	Pertambangan/ Penggalian	Industri	Perdagangan
	(1)	(2)	(4)	(6)	(8)
1	Kelorarum	1585	-	7	66
2	Soko	3582	2	13	136
3	Balongwangi	2845	4	18	127
4	Wonokromo	2982	-	6	115
5	Takeranklating	3000	2	9	158
6	Botoputih	1595	-	8	78
7	Dukuhagung	2600	-	7	88
8	Pengumbulanadi	2226	2	10	96
9	Bakalanpule	2856	3	18	162
10	Guminingrejo	1372	-	9	115
11	Jotosanur	3520	5	7	179
12	Jatirejo	3371	-	15	138
13	Tambakrigadung	3850	-	86	252
	Jumlah	35,383	18	213	1,711

Sumber : Kantor Camat Tikung

KEPENDUDUKAN

Lanjutan Tabel 3.14

	Desa/Kelurahan	Konstruksi	Jasa	Lainnya	Jumlah
	(1)	(10)	(12)	(14)	(16)
1	Kelorarum	14	6	19	1,697
2	Soko	20	11	28	3,792
3	Balongwangi	22	18	34	3,068
4	Wonokromo	21	15	38	3,177
5	Takeranklating	23	15	41	3,248
6	Botoputih	18	13	35	1,747
7	Dukuhagung	12	10	35	2,752
8	Pengumbulanadi	25	18	39	2,416
9	Bakalanpule	23	24	46	3,131
10	Guminingrejo	21	19	28	1,564
11	Jotosanur	19	21	33	3,785
12	Jatirejo	17	17	34	3,592
13	Tambakrigadung	27	27	451	4,693
	Jumlah	262	214	861	38,662

Sumber: Kantor Camat Tikung

BAB 4 SOSIAL



<https://lanang.kab.bps.go.id>

ULASAN

Sarana pendidikan yang terdapat di Kecamatan Tikung meliputi: lembaga pendidikan dasar, menengah, atas, dan Pondok pesantren. Data Kantor Kecamatan Tikung mencatat, jumlah sarana pendidikan di Kecamatan Tikung adalah sejumlah 36 TK Swasta, 7 RA Swasta, 27 SD Negeri, 10 MI Swasta, 1 SMP Negeri dan 5 SMP Swasta, 3 MTs Swasta, 1 MA Swasta, 3 SMK Swasta dan 6 Pondok Pesantren. Sarana pendidikan terlengkap ada di Desa Bakalan Pule, yang terdiri dari 4 TK/RA, 4 SD/MI, 5 SMP/MTS, 3 SMK, dan 2 Ponpes. Sedangkan paling sedikit ada di Desa Jatirejo, yang hanya ada 2 TK dan 1 SD.

Jumlah murid dan guru lembaga pendidikan, TK Swasta ada 788 murid dengan 95 guru, RA Swasta 98 murid dengan 23 guru, SDN ada 2242 murid dengan 117 guru, MI Swasta ada 648 murid dengan 92 guru, SMPN ada 620 murid dengan 53 guru, SMP Swasta ada 305 murid dengan 98 guru, MTS ada 197 murid dengan 70 guru, SMK ada 744 murid dengan 99 guru, dan MA ada 10 murid dengan 11 guru. Sehingga dengan data di atas kita bisa melihat rasio jumlah murid dan guru di Kecamatan Tikung, tercatat: untuk TK Swasta 8, RA Swasta 4, SDN 19, MI Swasta 7, SMPN 10, SMP Swasta 3, MTS 4, SMK 7, dan MA 3. Begitu pula dengan Pondok Pesantren, tercatat ada 650 santri dengan 61 ustadz, yang berarti memiliki rasio 11.

Fasilitas olah raga sepak bola dan bola volly hampir ada di semua desa di Kecamatan Tikung. Jumlah fasilitas olah raga yang ada tercatat ada 24 fasilitas olah raga, terbagi atas : 11 fasilitas olah raga sepak bola, 7 fasilitas olah raga bola volly, 2 fasilitas olah raga bulu tangkis, 2 fasilitas olah raga tenis, dan 2 olah raga fasilitas bilyard.

Penyediaan fasilitas sarana kesehatan di Kecamatan Tikung sudah cukup baik. Data Kantor Kecamatan Tikung Tahun 2018 mencatat ada 2 Klinik dan 2 Klinik rawat inap, 1 Puskesmas, 3 Puskesmas Pembantu, 5 Apotek, 5 Ponkesdes, dan 5 Poskesdes. Sedangkan untuk tenaga medis/kesehatan, di kecamatan Tikung terdapat 7 Dokter, 22 Bidan, dan 14 Perawat. Data jumlah Wanita Usia Subur (WUS) menurut UPT. KB dan Kesos di Kecamatan Tikung mencatat sebanyak 15.796 jiwa atau 65,19 % dari jumlah Perempuan di kecamatan Tikung dan 7.515 Pasangan Usia Subur (PUS). Di sini tercatat pula data peserta KB Baru sebanyak 758 jiwa.



Tabel 4.1 Jumlah Sekolah, Murid, Guru, dan Rasio Murid-Guru TK Swasta di Kecamatan Tikung, 2018

	Desa/Kelurahan	Lembaga Sekolah	Gedung Sekolah	Ruang Kelas
	(1)	(2)	(3)	(4)
1	Kelorarum	3	3	6
2	Soko	4	3	6
3	Balongwangi	3	2	5
4	Wonokromo	2	2	5
5	Takeranklating	2	2	4
6	Botoputih	2	2	4
7	Dukuhagung	3	3	6
8	Pengumbulanadi	3	3	6
9	Bakalanpule	3	3	6
10	Guminingrejo	1	1	2
11	Jotosanur	3	3	6
12	Jatirejo	2	2	4
13	Tambakrigadung	4	4	8
	Jumlah	36	33	68

Sumber: Dinas Pendidikan Kabupaten Lamongan

Source: Education Services of Lamongan Regency

Lanjutan Tabel 4.1

	Desa/Kelurahan	Rombongan Belajar	Murid	Guru	Rasio Murid - Guru Pupils Ratio
	(1)	(5)	(6)	(7)	(8)
1	Kelorarum	4	27	6	5
2	Soko	7	63	9	7
3	Balongwangi	6	71	8	9
4	Wonokromo	4	43	8	5
5	Takeranklating	4	52	8	7
6	Botoputih	4	31	4	8
7	Dukuhagung	6	64	8	8
8	Pengumbulanadi	6	46	8	6
9	Bakalanpule	6	87	11	8
10	Guminingrejo	2	32	3	11
11	Jotosanur	6	116	10	12
12	Jatirejo	4	75	9	8
13	Tambakrigadung	7	81	12	7
	Jumlah	66	788	95	8

Sumber: Dinas Pendidikan Kabupaten Lamongan

Source: Education Services of Lamongan Regency

Tabel 4.2 Jumlah Sekolah, Murid, Guru, dan Rasio Murid-Guru RA Swasta di Kecamatan Tikung 2018

	Desa/Kelurahan	Lembaga Sekolah	Gedung Sekolah	Ruang Kelas
	(1)	(2)	(3)	(4)
1	Kelorarum	-	-	-
2	Soko	1	1	2
3	Balongwangi	-	-	-
4	Wonokromo	-	-	-
5	Takeranklating	1	1	2
6	Botoputih	-	-	-
7	Dukuhagung	1	1	2
8	Pengumbulanadi	2	2	4
9	Bakalanpule	1	1	2
10	Guminingrejo	1	1	2
11	Jotosanur	-	-	-
12	Jatirejo	-	-	-
13	Tambakrigadung	-	-	-
	Jumlah	7	7	14

Sumber: Dinas Pendidikan Kabupaten Lamongan

Source: Education Services of Lamongan Regency

Lanjutan Tabel 4.2

	Desa/Kelurahan	Rombongan Belajar	Murid	Guru	Rasio Murid - Guru Pupils Ratio
	(1)	(5)	(6)	(7)	(8)
1	Kelorarum	-	-	-	-
2	Soko	2	16	4	4
3	Balongwangi	-	-	-	-
4	Wonokromo	-	-	-	-
5	Takeranklating	2	23	4	6
6	Botoputih	-	-	-	-
7	Dukuhagung	2	5	4	1
8	Pengumbulanadi	4	13	4	3
9	Bakalanpule	2	26	4	7
10	Guminingrejo	2	15	3	5
11	Jotosanur	-	-	-	-
12	Jatirejo	-	-	-	-
13	Tambakrigadung	-	-	-	-
	Jumlah	14	98	23	4

Sumber: Dinas Pendidikan Kabupaten Lamongan
Education Services of Lamongan Regency

Source:

Tabel 4.3 Jumlah Sekolah, Murid, Guru, dan Rasio Murid-Guru SD Negeri Di Kecamatan Tikung, 2018

	Desa/Kelurahan	Lembaga Sekolah	Gedung Sekolah	Ruang Kelas
	(1)	(2)	(3)	(4)
1	Kelorarum	2	2	10
2	Soko	3	3	17
3	Balongwangi	3	3	16
4	Wonokromo	2	2	12
5	Takeranklating	2	2	12
6	Botoputih	2	2	10
7	Dukuhagung	2	2	11
8	Pengumbulanadi	2	2	12
9	Bakalanpule	2	2	12
10	Guminingrejo	1	1	6
11	Jotosanur	2	2	12
12	Jatirejo	1	1	6
13	Tambakrigadung	3	3	16
	Jumlah	27	27	152

Sumber: Dinas Pendidikan Kabupaten Lamongan

Source: Education Services of Lamongan Regency

Lanjutan Tabel 4.3

Desa/Kelurahan	Rombongan Belajar	Murid	Guru	Rasio Murid - Guru Pupils Ratio
(1)	(5)	(6)	(7)	(8)
1 Kelorarum	12	97	7	14
2 Soko	18	219	9	24
3 Balongwangi	18	200	13	15
4 Wonokromo	12	200	8	25
5 Takeranklating	12	136	9	15
6 Botoputih	12	100	4	25
7 Dukuhagung	12	137	9	15
8 Pengumbulanadi	12	158	9	18
9 Bakalanpule	12	241	11	22
10 Guminingrejo	6	71	4	18
11 Jotosanur	12	221	10	22
12 Jatirejo	6	114	4	29
13 Tambakrigadung	19	348	20	17
Jumlah	144	2242	117	19

Sumber: Dinas Pendidikan Kabupaten Lamongan
 Source: Education Services of Lamongan Regency

Tabel 4.4 Jumlah Sekolah, Murid, Guru, dan Rasio Murid-Guru MI Swasta di Kecamatan Tikung, 2018

Desa/Kelurahan	Lembaga Sekolah	Gedung Sekolah	Ruang Kelas
(1)	(2)	(3)	(4)
1 Kelorarum	-	-	-
2 Soko	1	1	6
3 Balongwangi	-	-	-
4 Wonokromo	-	-	-
5 Takeranklating	1	1	6
6 Botoputih	1	1	6
7 Dukuhagung	2	2	12
8 Pengumbulanadi	1	1	6
9 Bakalanpule	2	2	12
10 Guminingrejo	1	1	6
11 Jotosanur	1	1	6
12 Jatirejo	-	-	-
13 Tambakrigadung	-	-	-
Jumlah	10	10	60

Sumber: Dinas Pendidikan Kabupaten Lamongan
 Source: Education Services of Lamongan Regency

Desa/Kelurahan	Rombongan Belajar	Murid	Guru	Rasio Murid - Guru <i>Pupils Ratio</i>
(1)	(5)	(6)	(7)	(8)
1 Kelorarum	-	-	-	-
2 Soko	6	76	9	8
3 Balongwangi	-	-	-	-
4 Wonokromo	-	-	-	-
5 Takeranklating	6	132	13	10
6 Botoputih	6	31	9	3
7 Dukuhagung	12	97	17	6
8 Pengumbulanadi	6	36	8	5
9 Bakalanpule	7	128	15	9
10 Guminingrejo	6	85	10	9
11 Jotosanur	6	139	11	13
12 Jatirejo	-	-	-	-
13 Tambakrigadung	-	-	-	-
Jumlah	55	648	92	7

Sumber: Dinas Pendidikan Kabupaten Lamongan

Source: *Education Services of Lamongan Regency*

Tabel 4.5 Jumlah Sekolah, Murid, Guru, dan Rasio Murid-Guru SMP Negeri di Kecamatan Tikung, 2018

	Desa/Kelurahan	Lembaga Sekolah	Gedung Sekolah	Ruang Kelas
(1)		(2)	(3)	(4)
1	Kelorarum	-	-	-
2	Soko	-	-	-
3	Balongwangi	-	-	-
4	Wonokromo	-	-	-
5	Takeranklating	-	-	-
6	Botoputih	-	-	-
7	Dukuhagung	-	-	-
8	Pengumbulanadi	-	-	-
9	Bakalanpule	1	1	25
10	Guminingrejo	-	-	-
11	Jotosanur	-	-	-
12	Jatirejo	-	-	-
13	Tambakrigadung	-	-	-
	Jumlah	1	1	25

Sumber: Dinas Pendidikan Kabupaten Lamongan

Source: Education Services of Lamongan Regency

Lanjutan Tabel 4.5

	Desa/Kelurahan	Rombongan Belajar	Murid	Guru	Rasio Murid - Guru Pupils Ratio
	(1)	(5)	(6)	(7)	(8)
1	Kelorarum	-	-	-	-
2	Soko	-	-	-	-
3	Balongwangi	-	-	-	-
4	Wonokromo	-	-	-	-
5	Takeranklating	-	-	-	-
6	Botoputih	-	-	-	-
7	Dukuhagung	-	-	-	-
8	Pengumbulanadi	-	-	-	-
9	Bakalanpule	21	620	61	10
10	Gumingrejo	-	-	-	-
11	Jotosanur	-	-	-	-
12	Jatirejo	-	-	-	-
13	Tambakrigadung	-	-	-	-
	Jumlah	21	620	53	10

Sumber: Dinas Pendidikan Kabupaten Lamongan

Source: Education Services of Lamongan Regency

Tabel 4.6 Jumlah Sekolah, Murid, Guru, dan Rasio Murid-Guru SMP Swasta di Kecamatan Tikung, 2018

	Desa/Kelurahan	Lembaga Sekolah	Gedung Sekolah	Ruang Kelas
	(1)	(2)	(3)	(4)
1	Kelorarum	-	-	-
2	Soko	1	1	5
3	Balongwangi	-	-	-
4	Wonokromo	-	-	-
5	Takeranklating	1	1	3
6	Botoputih	-	-	-
7	Dukuhagung	-	-	-
8	Pengumbulanadi	-	-	-
9	Bakalanpule	3	3	13
10	Guminingrejo	-	-	-
11	Jotosanur	-	-	-
12	Jatirejo	-	-	-
13	Tambakrigadung	-	-	-
	Jumlah	5	5	21

Sumber: Dinas Pendidikan Kabupaten Lamongan

Source: Education Services of Lamongan Regency

Lanjutan Tabel 4.6

Desa/Kelurahan	Rombongan Belajar	Murid	Guru	Rasio Murid - Guru Pupils Ratio
(1)	(5)	(6)	(7)	(8)
1 Kelorarum	-	-	-	-
2 Soko	3	19	11	2
3 Balongwangi	-	-	-	-
4 Wonokromo	-	-	-	-
5 Takeranklating	3	32	13	2
6 Botoputih	-	-	-	-
7 Dukuhagung	-	-	-	-
8 Pengumbulanadi	-	-	-	-
9 Bakalanpule	12	254	74	3
10 Gumingrejo	-	-	-	-
11 Jotosanur	-	-	-	-
12 Jatirejo	-	-	-	-
13 Tambakrigadung	-	-	-	-
Jumlah	18	305	98	3

Sumber: Dinas Pendidikan Kabupaten Lamongan

Source: Education Services of Lamongan Regency

Tabel 4.7 Jumlah Sekolah, Murid, Guru, dan Rasio Murid-Guru MTs Swasta di Kecamatan Tikung, 2018

	Desa/Kelurahan	Lembaga Sekolah	Gedung Sekolah	Ruang Kelas
	(1)	(2)	(3)	(4)
1	Kelorarum	-	-	-
2	Soko	-	-	-
3	Balongwangi	-	-	-
4	Wonokromo	-	-	-
5	Takeranklating	1	1	6
6	Botoputih	-	-	-
7	Dukuhagung	-	-	-
8	Pengumbulanadi	-	-	-
9	Bakalanpule	1	1	3
10	Guminingrejo	1	1	3
11	Jotosanur	-	-	-
12	Jatirejo	-	-	-
13	Tambakrigadung	-	-	-
	Jumlah	3	3	12

Sumber: Dinas Pendidikan Kabupaten Lamongan

Source: Education Services of Lamongan Regency

Lanjutan Tabel 4.7

Desa/Kelurahan	Rombongan Belajar	Murid	Guru	Rasio Murid - Guru <i>Pupils Ratio</i>
(1)	(5)	(6)	(7)	(8)
1 Kelorarum	-	-	-	-
2 Soko	-	-	-	-
3 Balongwangi	-	-	-	-
4 Wonokromo	-	-	-	-
5 Takeranklating	6	160	25	6
6 Botoputih	-	-	-	-
7 Dukuhagung	-	-	-	-
8 Pengumbulanadi	-	-	-	-
9 Bakalanpule	3	45	16	3
10 Guminingrejo	3	60	20	3
11 Jotosanur	-	-	-	-
12 Jatirejo	-	-	-	-
13 Tambakrigadung	-	-	-	-
Jumlah	12	265	61	4

Sumber: Dinas Pendidikan Kabupaten Lamongan

Source: Education Services of Lamongan Regency

Tabel 4.8 Jumlah Sekolah, Murid, Guru, dan Rasio Murid-Guru MA Swasta di Kecamatan Tikung, 2018

	Desa/Kelurahan	Lembaga Sekolah	Gedung Sekolah	Ruang Kelas
(1)		(2)	(3)	(4)
1	Kelorarum	-	-	-
2	Soko	-	-	-
3	Balongwangi	-	-	-
4	Wonokromo	-	-	-
5	Takeranklating	-	-	-
6	Botoputih	-	-	-
7	Dukuhagung	-	-	-
8	Pengumbulanadi	-	-	-
9	Bakalanpule	-	-	-
10	Gumingrejo	1	1	3
11	Jotosanur	-	-	-
12	Jatirejo	-	-	-
13	Tambakrigadung	-	-	-
Jumlah		1	1	3

Sumber: Dinas Pendidikan Kabupaten Lamongan

Source: Education Services of Lamongan Regency

Lanjutan Tabel 4.8

	Desa/Kelurahan	Rombongan Belajar	Murid	Guru	Rasio Murid - Guru Pupils Ratio
	(1)	(5)	(6)	(7)	(8)
1	Kelorarum	-	-	-	-
2	Soko	-	-	-	-
3	Balongwangi	-	-	-	-
4	Wonokromo	-	-	-	-
5	Takeranklating	-	-	-	-
6	Botoputih	-	-	-	-
7	Dukuhagung	-	-	-	-
8	Pengumbulanadi	-	-	-	-
9	Bakalanpule	-	-	-	-
10	Gumingrejo	3	10	11	1
11	Jotosanur	-	-	-	-
12	Jatirejo	-	-	-	-
13	Tambakrigadung	-	-	-	-
	Jumlah	3	10	11	1

Sumber: Dinas Pendidikan Kabupaten Lamongan

Source: Education Services of Lamongan Regency

Tabel 4.9 Jumlah Sekolah, Murid, Guru, dan Rasio Murid-Guru SMK Swasta di Kecamatan Tikung, 2018

	Desa/Kelurahan	Lembaga Sekolah	Gedung Sekolah	Ruang Kelas
	(1)	(2)	(3)	(4)
1	Kelorarum	-	-	-
2	Soko	-	-	-
3	Balongwangi	-	-	-
4	Wonokromo	-	-	-
5	Takeranklating	-	-	-
6	Botoputih	-	-	-
7	Dukuhagung	-	-	-
8	Pengumbulanadi	-	-	-
9	Bakalanpule	3	3	24
10	Guminingrejo	-	-	-
11	Jotosanur	-	-	-
12	Jatirejo	-	-	-
13	Tambakrigadung	-	-	-
	Jumlah	3	3	24

Sumber: Dinas Pendidikan Kabupaten Lamongan

Source: Education Services of Lamongan Regency

Lanjutan Tabel 4.9

	Desa/Kelurahan	Rombongan Belajar	Murid	Guru	Rasio Murid - Guru Pupils Ratio
	(1)	(5)	(6)	(7)	(8)
1	Kelorarum	-	-	-	-
2	Soko	-	-	-	-
3	Balongwangi	-	-	-	-
4	Wonokromo	-	-	-	-
5	Takeranklating	-	-	-	-
6	Botoputih	-	-	-	-
7	Dukuhagung	-	-	-	-
8	Pengumbulanadi	-	-	-	-
9	Bakalanpule	24	744	99	8
10	Guminingrejo	-	-	-	-
11	Jotosanur	-	-	-	-
12	Jatirejo	-	-	-	-
13	Tambakrigadung	-	-	-	-
	Jumlah	24	744	99	8

Sumber: Dinas Pendidikan Kabupaten Lamongan

Source: Education Services of Lamongan Regency

Tabel 4.10 Jumlah Pondok Pesantren, Santri, dan Ustadz di Kecamatan Tikung 2018

	Desa/Kelurahan	Pondok Pesantren	Santri	Ustadz
	(1)	(2)	(3)	(4)
1	Kelorarum	-	-	-
2	Soko	-	-	-
3	Balongwangi	-	-	-
4	Wonokromo	-	-	-
5	Takeranklating	2	226	13
6	Botoputih	-	-	-
7	Dukuhagung	-	-	-
8	Pengumbulanadi	1	144	13
9	Bakalanpule	2	245	30
10	Guminingrejo	1	35	5
11	Jotosanur	-	-	-
12	Jatirejo	-	-	-
13	Tambakrigadung	1	-	-
	Jumlah	6	650	61

Sumber: Dinas Pendidikan Kabupaten Lamongan

Source: Education Services of Lamongan Regency

Tabel 4.11 Jumlah Fasilitas Olahraga Menurut Desa dan Jenis Olahraga di Kecamatan Tikung, 2018

	Desa/Kelurahan	Sepak Bola	Bola Volly	Bulu Tangkis
	(1)	(2)	(3)	(4)
1	Kelorarum	1	-	-
2	Soko	1	1	-
3	Balongwangi	1	-	-
4	Wonokromo	1	1	-
5	Takeranklating	1	1	-
6	Botoputih	1	-	-
7	Dukuhagung	1	1	-
8	Pengumbulanadi	1	1	1
9	Bakalanpule	1	1	1
10	Guminingrejo	1	-	-
11	Jotosanur	-	-	-
12	Jatirejo	-	-	-
13	Tambakrigadung	1	1	-
	Jumlah	11	7	2

Sumber: Dinas Pendidikan Kabupaten Lamongan

Source: Education Services of Lamongan Regency

	Desa/Kelurahan	Tenis	Renang	Futsal	Bilyard	Jumlah
	(1)	(5)	(6)	(7)	(8)	(9)
1	Kelorarum	-	-	-	-	1
2	Soko	-	-	-	-	2
3	Balongwangi	-	-	-	-	1
4	Wonokromo	-	-	-	-	3
5	Takeranklating	-	-	-	1	2
6	Botoputih	-	-	-	-	1
7	Dukuhagung	-	-	-	-	2
8	Pengumbulanadi	1	-	-	-	4
9	Bakalanpule	1	-	-	1	5
10	Guminingrejo	-	-	-	-	1
11	Jotosanur	-	-	-	-	-
12	Jatirejo	-	-	-	-	-
13	Tambakrigadung	-	-	-	-	2
	Jumlah	2	-	-	2	24

Sumber: Dinas Pendidikan Kabupaten Lamongan Source:
Education Services of Lamongan Regency

Tabel 4.12 Jumlah Fasilitas Kesehatan Menurut Desa di Kecamatan Tikung 2018

	Desa/Kelurahan	Rumah Sakit Umum	Rumah Sakit Bersalin	Klinik	Klinik Rawat Inap
	(1)	(2)	(3)	(4)	(5)
1	Kelorarum	-	-	-	-
2	Soko	-	-	-	-
3	Balongwangi	-	-	-	-
4	Wonokromo	-	-	1	1
5	Takeranklating	-	-	-	-
6	Botoputih	-	-	-	-
7	Dukuhagung	-	-	1	1
8	Pengumbulanadi	-	-	-	-
9	Bakalanpule	-	-	-	-
10	Guminingrejo	-	-	-	-
11	Jotosanur	-	-	-	-
12	Jatirejo	-	-	-	-
13	Tambakrigadung	-	-	-	-
	Tikung	0	-	2	2

Sumber: Dinas Kesehatan Kab. Lamongan

Source: Health Services of Lamongan Regency

Lanjutan Tabel 4.12

SOSIAL

Desa/Kelurahan	Puskesmas				
	Puskesmas <i>Public Health Center</i>	Pembantu <i>Subsidiary of Public Health Center</i>	Apotek <i>Pharmacy</i>	Pon Kes des	Polin des
(1)	(6)	(7)	(8)	(9)	(10)
1 Kelorarum	-	-	-	1	-
2 Soko	-	1	-	-	-
3 Balongwangi	-	1	-	-	-
4 Wonokromo	-	-	-	-	1
5 Takeranklating	-	-	-	-	1
6 Botoputih	-	-	-	-	1
7 Dukuhagung	-	-	1	-	1
8 Pengumbulanadi	1	-	-	1	-
9 Bakalanpule	-	-	2	-	1
10 Guminingrejo	-	-	-	1	-
11 Jotosanur	-	-	-	1	-
12 Jatirejo	-	1	-	-	-
13 Tambakrigadung	-	-	2	1	-
Tikung	1	3	5	5	5

Sumber: Dinas Kesehatan Kab. Lamongan

Source: Health Services of Lamongan Regency

Tabel 4.13 Jumlah Tenaga Kesehatan Menurut Desa di Kecamatan Tikung, 2018

Desa/Kelurahan	Dokter Spesialis	Dokter	Bidan	Perawat	Dukun Bayi
(1)	(2)	(3)	(4)	(5)	(6)
1 Kelorarum	-	1	1	1	-
2 Soko	-	-	1	1	-
3 Balongwangi	-	-	2	-	-
4 Wonokromo	-	-	2	-	-
5 Takeranklating	-	-	1	2	-
6 Botoputih	-	-	1	3	-
7 Dukuhagung	-	-	1	1	-
8 Pengumbulanadi	-	-	2	1	-
9 Bakalanpule	-	2	3	-	-
10 Guminingrejo	-	-	1	-	-
11 Jotosanur	-	-	2	1	-
12 Jatirejo	-	-	1	-	-
13 Tambakrigadung	-	4	4	3	-
Jumlah	-	7	22	14	-

Sumber: Dinas Kesehatan Kab. Lamongan

Source: Health Services of Lamongan Regency

Tabel 4.14 Jumlah Wanita Usia Subur (15-49 Th) Dan Pasangan Usia Subur di Kecamatan Tikung, 2018

	Desa/Kelurahan	WUS	PUS	Peserta KB Baru
	(1)	(2)	(3)	(4)
1	Kelorarum	971	377	39
2	Soko	1456	775	78
3	Balongwangi	1302	647	64
4	Wonokromo	1270	620	63
5	Takeranklating	1307	652	66
6	Botoputih	946	353	36
7	Dukuhagung	1236	593	60
8	Pengumbulanadi	1099	479	50
9	Bakalanpule	1189	554	56
10	Guminingrejo	894	311	31
11	Jotosanur	1319	692	69
12	Jatirejo	1305	651	65
13	Tambakrigadung	1502	811	81
	Jumlah	15796	7515	758

Sumber: UPT Pemberdayaan Perempuan dan KB Kec. Tikung

Tabel 4.15 Jumlah Imunisasi DPT-HB/DPT-HB-H1b, Polio, Campak, dan imunisasi dasar lengkap di Kec.Tikung, 2018

Desa/Kelurahan	Jml Bayi	Imunisasi	
		DPT-HB3/ DPT-HB-H1b7	Polio 4
(1)	(2)	(3)	(4)
1 Kelorarum	30	29	29
2 Soko	58	61	61
3 Balongwangi	51	53	53
4 Wonokromo	51	51	51
5 Takeranklating	55	51	51
6 Botoputih	27	30	30
7 Dukuhagung	49	48	51
8 Pengumbulanadi	32	40	40
9 Bakalanpule	42	43	43
10 Gumingrejo	27	27	27
11 Jotosanur	59	57	57
12 Jatirejo	55	49	49
13 Tambakrigadung	63	61	61
Jumlah	599	600	603

Lanjutan tabel 4.16

Desa/Kelurahan	Imunisasi		Jumlah
	Campak	Imunisasi Dasar Lengkap	
(1)	(5)	(6)	(7)
1 Kelorarum	29	29	146
2 Soko	61	61	302
3 Balongwangi	51	53	261
4 Wonokromo	63	63	279
5 Takeranklating	51	51	259
6 Botoputih	28	29	144
7 Dukuhagung	48	48	244
8 Pengumbulanadi	42	42	196
9 Bakalanpule	43	43	214
10 Guminingrejo	27	27	135
11 Jotosanur	54	57	284
12 Jatirejo	47	49	249
13 Tambakrigadung	61	61	307
Jumlah	605	613	3020

Sumber : Puskesmas Kecamatan Tikung

Tabel 4.16 Jumlah Peserta KB Aktif menurut Alat Kontrasepsi di Kecamatan Tikung, 2018

Desa/Kelurahan	Alat Kontrasepsi							Jumlah
	IUD	MOP	MOW	IMP	Kondom	STK	PIL	
(1)	(2)	(3)	(4)	(5)	(6)	(7)	(8)	(9)
1 Kelorarum	0	0	7	21	5	174	86	293
2 Soko	13	6	35	47	11	393	172	677
3 Balongwangi	1	0	13	16	71	339	137	577
4 Wonokromo	12	0	28	20	7	358	123	548
5 Takeranklating	7	0	11	31	37	321	149	556
6 Botoputih	0	0	6	15	40	168	61	290
7 Dukuhagung	0	0	5	15	0	357	130	507
8 Pengumbulanadi	4	0	4	13	41	246	122	430
9 Bakalanpule	0	0	8	22	10	374	87	501
10 Guminingrejo	4	0	2	11	5	166	73	261
11 Jotosanur	0	0	7	10	1	489	124	631
12 Jatirejo	4	0	10	7	60	296	194	571
13 Tambakrigadung	4	1	8	64	43	445	164	729
Jumlah	49	7	144	292	331	4126	1622	6571

Sumber: UPT Pemberdayaan Perempuan dan KB Kec. Tikung

Tabel 4.17 Jumlah Penduduk Menurut Agama di Kecamatan Tikung, 2018

	Desa/Kelurahan	Islam	Protestan	Katholik	Hindu	Budha
	(1)	(2)	(3)	(4)	(5)	(6)
1	Kelorarum	2,103	-	-	-	-
2	Soko	4,320	-	-	-	-
3	Balongsangi	3,543	-	-	-	-
4	Wonokromo	3,651	-	-	-	-
5	Takeranklating	3,772	-	2	-	-
6	Botoputih	2,161	-	-	-	-
7	Dukuhagung	3,205	0	-	-	-
8	Pengumbulanadi	2,746	-	-	2	-
9	Bakalanpule	3,843	11	-	-	-
10	Guminingrejo	1,992	-	-	-	-
11	Jotosanur	4,223	-	-	-	-
12	Jatirejo	4,044	-	4	-	-
13	Tambakrigadung	5,731	-	2	-	-
	Jumlah	45,334	11	8	2	0

Sumber: Register Kecamatan Tikung

Tabel 4.18 Jumlah Tempat Peribadatan di Kecamatan Tikung, 2018

	Desa/Kelurahan	Masjid	Mu sholla	Gereja	Pura	Wihara
	(1)	(2)	(3)	(4)	(5)	(6)
1	Kelorarum	4	2	-	-	-
2	Soko	9	12	-	-	-
3	Balongwangi	8	12	-	-	-
4	Wonokromo	9	13	-	-	-
5	Takeranklating	6	19	-	-	-
6	Botoputih	7	8	-	-	-
7	Dukuhagung	5	18	-	-	-
8	Pengumbulanadi	6	10	-	-	-
9	Bakalanpule	7	24	-	-	-
10	Guminingrejo	3	8	-	-	-
11	Jotosanur	4	11	-	-	-
12	Jatirejo	5	9	-	-	-
13	Tambakrigadung	6	9	-	-	-
	Jumlah	79	155	0	0	0

Sumber: Kantor Camat Tikung

Tabel 4.19 Nikah, Talak, Cerai, dan Rujuk di Kecamatan Tikung, 2018

	Desa/Kelurahan	Nikah	Talak	Cerai	Rujuk	Jumlah
	(1)	(2)	(3)	(4)	(5)	(6)
1	Kelorarum	12	0	0	0	12
2	Soko	43	1	1	0	45
3	Balongwangi	24	1	0	0	25
4	Wonokromo	24	0	0	0	24
5	Takeranklating	42	0	2	0	44
6	Botoputih	14	0	1	0	15
7	Dukuhagung	25	0	1	0	26
8	Pengumbulanadi	27	0	1	0	28
9	Bakalanpule	27	1	2	0	30
10	Guminingrejo	20	1	2	0	23
11	Jotosanur	25	2	1	0	28
12	Jatirejo	33	0	3	0	36
13	Tambakrigadung	43	1	3	0	47
	Jumlah	359	7	17	0	383

Sumber: KUA/PPAI Kecamatan Tikung

**Tabel 4.20 Jumlah Peserta Suntik Vaksin Tetanus Toksoid (TT)
Di Kecamatan Tikung, 2018**

Desa/Kelurahan	Pelaksanaan TT			Jumlah
	BP 4 Desa	TT I	TT II	
-1	-2	-3	-4	-5
1 Kelorarum	-	10	-	10
2 Soko	-	35	-	35
3 Balongwangi	-	20	-	20
4 Wonokromo	-	23	-	23
5 Takeranklating	-	38	-	38
6 Botoputih	-	14	-	14
7 Dukuhagung	-	22	-	22
8 Pengumbulanadi	-	25	-	25
9 Bakalanpule	-	25	-	25
10 Guminingrejo	-	20	-	20
11 Jotosanur	-	22	-	22
12 Jatirejo	-	30	-	30
13 Tambakrigadung	-	37	-	37
Jumlah	-	321	-	321

Sumber: KUA/PPAI Kecamatan Tikung

Tabel 4.21 Jumlah Penyandang Cacat di Kecamatan Tikung, 2018

Desa/Kelurahan	Penyandang Cacat					Jumlah
	Tuna Netra	Tuna Rungu	Tuna Wicara	Tuna Rungu-Wicara	Tuna Daksa	
(1)	(2)	(3)	(4)	(5)	(6)	(7)
1 Kelorarum	2	5	1	-	3	11
2 Soko	5	8	1	1	3	18
3 Balongwangi	-	-	-	-	-	-
4 Wonokromo	3	-	3	-	3	9
5 Takeranklating	7	-	3	2	5	17
6 Botopotih	1	5	3	-	3	12
7 Dukuhagung	-	2	1	1	-	4
8 Pengumbulanadi	-	3	3	2	-	8
9 Bakalanpule	2	5	1	1	-	9
10 Guminingrejo	4	-	-	-	1	5
11 Jotosanur	1	-	-	-	4	5
12 Jatirejo	-	2	4	4	6	16
13 Tambakrigadung	1	-	2	1	1	5
Jumlah	26	30	22	12	29	119

Lanjutan tabel 4.21

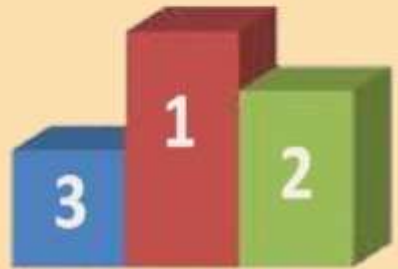
Desa/Kelurahan	Penyandang Cacat				Jumlah
	Tuna Grahita	Tuna Laras	Cacat Eks- Sakit Kusta	Cacat Ganda Cacat Fisik Mental	
(1)	(8)	(9)	(10)	(11)	(12)
1 Kelorarum	-	-	-	-	-
2 Soko	2	2	3	-	7
3 Balongwangi	-	-	-	-	-
4 Wonokromo	1	1	-	-	2
5 Takeranklating	3	-	-	-	3
6 Botoputih	1	3	-	1	5
7 Dukuhagung	1	-	-	-	1
8 Pengumbulanadi	2	-	2	-	4
9 Bakalanpule	3	-	-	-	3
10 Guminingrejo	-	-	-	1	1
11 Jotosanur	3	10	-	-	13
12 Jatirejo	1	-	-	-	1
13 Tambakrigadung	-	4	-	-	4
Jumlah	17	20	5	2	44

Sumber : Profil Desa

BAB 5 PERTANIAN

PERTANIAN KECAMATAN TIKUNG TAHUN 2018

*Lahan pertanian
Kecamatan Tikung tahun
2018 terdiri dari lahan
sawah 3713,61 ha, dan
lahan bukan sawah
878,19 ha*



*Produksi Padi
kecamatan Tikung
tahun 2018
48.104,00 Ton Gabah
Kering Panen (GKP)*



PERTANIAN

ULASAN

Dari keseluruhan luas wilayah Kecamatan Tikung yang jumlahnya sebesar 5.294,53 ha, sebagian besar digunakan untuk pertanian yaitu sebesar 4.591,80 ha atau sekitar 86,73 persen, yang terdiri dari lahan sawah 3.713,61 ha dan lahan bukan sawah 878,19 ha. Sedangkan untuk bangunan/pekarangan seluas 702,61 ha atau sekitar 13,27 persen.

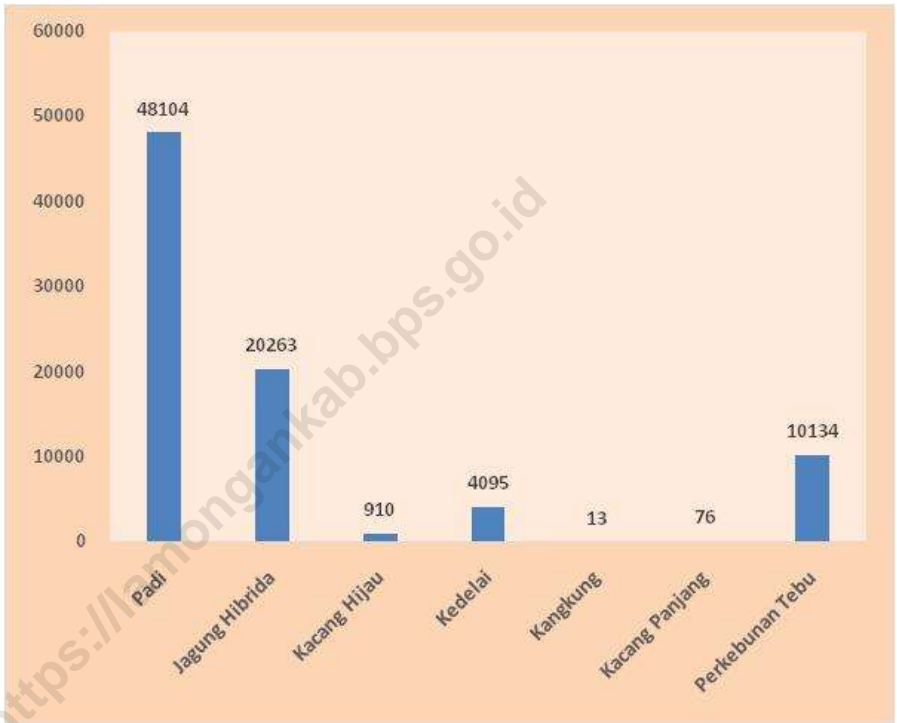
Dari beberapa jenis komoditas tanaman pangan yang dibudidayakan di Kecamatan Tikung, komoditas Padi merupakan yang banyak diusahakan. hal ini terbukti dari data UPT. Dinas Pertanian dan Kehutanan Kecamatan Tikung tahun 2018, dimana tercatat luas panen komoditas padi sebesar 6.013 ha dengan total produksi sebesar 48.104 ton Gabah Kering Panen (GKP).

Produktivitas selanjutnya adalah jagung hibrida, tercatat luas panen jagung hibrida 2565 ha dengan total produksi 20.263,5 ton. Produktivitas kacang hijau dari luas panen 695 ha adalah 910,45 ton. Luas panen kedelai 2544 ha dengan produksi 4095,8 ton.

Adapun tanaman hortikultura yang paling banyak dibudidayakan di Kecamatan Tikung adalah tanaman kangkung darat. Berdasarkan informasi dari data UPT. Dinas Pertanian dan Kehutanan Kecamatan Tikung tahun 2018, tercatat luas panen tanaman kangkung darat sebesar 8 ha dengan total produksi sebesar 13,04 ton. Selanjutnya produktivitas kacang panjang 75,6 ton dari luas panen 3 ha, dan perkebunan tebu sebesar 10.134,5 ton dari luas panen 144 ha.

PERTANIAN

Gambar 5 Produksi Tanaman Pangan di Kecamatan Tikung, 2018



PERTANIAN

Tabel 5.1 Luas Wilayah Menurut Jenis Penggunaan Lahan di Kecamatan Tikung (ha), 2018

	Desa/Kelurahan	Lahan Pertanian		Bukan Pertanian	Jumlah
		Sawah	Bukan Sawah		
	(1)	(2)	(3)	(4)	(5)
1	Kelorarum	194,06	67,19	29,85	291,10
2	Soko	440,78	195,12	44,10	680,00
3	Balongwangi	448,22	127,50	39,78	615,50
4	Wonokromo	372,85	163,59	92,06	628,50
5	Takeranklating	262,45	101,10	55,35	418,90
6	Botoputih	182,37	48,32	27,21	257,90
7	Dukuhagung	420,81	13,90	71,09	505,80
8	Pengumbulanadi	317,54	4,66	55,60	377,80
9	Bakalanpule	234,70	23,51	44,59	302,80
10	Gumingrejo	90,72	63,67	33,91	188,30
11	Jotosanur	161,97	6,97	100,46	269,40
12	Jatirejo	266,32	37,52	33,66	337,50
13	Tambakrigadung	320,82	25,23	74,95	421,00
	Jumlah	3.713,61	878,19	702,61	5.294,53

Sumber: UPT. Dinas Pertanian dan Kehutanan Kec. Tikung

Tabel 5.2 Luas Lahan Sawah menurut jenis pengairan di Kecamatan Tikung (ha), 2018

	Desa/Kelurahan TeknisSetengah	Jenis Pengairan		Jumlah	
		Tadah Teknis	Hujan		
	(1)	(2)	(3)	(4)	(5)
1	Kelorarum	-	90,00	104,06	194,06
2	Soko	-	112,00	328,78	440,78
3	Balongwangi	-	92,00	356,22	448,22
4	Wonokromo	-	4,00	368,85	372,85
5	Takeranklating	-	100,00	162,45	262,45
6	Botoputih	-	60,00	122,37	182,37
7	Dukuhagung	-	205,00	215,81	420,81
8	Pengumbulanadi	-	282,00	35,54	317,54
9	Bakalanpule	-	71,00	163,70	234,70
10	Guminingrejo	24,00	49,00	17,72	90,72
11	Jotosanur	-	77,00	84,97	161,97
12	Jatirejo	-	126,00	140,32	266,32
13	Tambakrigadung	-	306,00	14,82	320,82
	Jumlah	24,00	1.574,00	2.115,61	3.713,61

Sumber: UPT. Dinas Pertanian dan Kehutanan Kec. Tikung

PERTANIAN

Tabel 5.3 Luas Panen, Produksi, dan Produktivitas Padi di Kecamatan Tikung, 2018

	Desa/Kelurahan	Luas Panen	Produksi	Produktivitas
	(1)	(2)	(3)	(4)
1	Kelorarum	235	1703.75	7.25
2	Soko	852	6918.24	8.12
3	Balongwangi	1062	7805.70	7.35
4	Wonokromo	833	6788.95	8.15
5	Takeranklating	554	4515.10	8.15
6	Botoputih	335	2385.20	7.12
7	Dukuhagung	737	6065.51	8.23
8	Pengumbulanadi	562	4001.44	7.12
9	Bakalanpule	351	2530.71	7.21
10	Guminingrejo	293	2138.90	7.30
11	Jotosanur	413	3427.90	8.30
12	Jatirejo	532	3787.84	7.12
13	Tambakrigadung	547	3911.05	7.15
	Jumlah	6013	48104.00	8.00

Sumber: UPT. Dinas Pertanian dan Kehutanan Kec. Tikung

PERTANIAN

Tabel 5.4 Luas Panen, Produksi, dan Produktivitas Jagung Hibrida di Kecamatan Tikung, 2018

	Desa/Kelurahan	Luas Panen	Produksi	Produktivitas
	(1)	(2)	(3)	(4)
1	Kelorarum	315	2646.0	8.4
2	Soko	322	2640.4	8.2
3	Balongwangi	183	1354.2	7.4
4	Wonokromo	423	3595.5	8.5
5	Takeranklating	191	1547.1	8.1
6	Botoputih	74	555.0	7.5
7	Dukuhagung	257	2056.0	8.0
8	Pengumbulanadi	182	1528.8	8.4
9	Bakalanpule	35	252.0	7.2
10	Guminingrejo	179	1449.9	8.1
11	Jotosanur	44	347.6	7.9
12	Jatirejo	186	1376.4	7.4
13	Tambakrigadung	274	1945.4	7.1
	Jumlah	2565	20263.5	7.9

Sumber: UPT. Dinas Pertanian dan Kehutanan Kec. Tikung

PERTANIAN

Tabel 5.5 Luas Panen, Produksi, dan Produktivitas Kacang Hijau di Kecamatan Tikung, 2018

	Desa/Kelurahan	Luas Panen	Produksi	Produktivitas
	(1)	(2)	(3)	(4)
1	Kelorarum	54	71.28	1.32
2	Soko	42	55.44	1.32
3	Balongwangi	65	93.6	1.44
4	Wonokromo	74	105.82	1.43
5	Takeranklating	62	76.26	1.23
6	Botoputih	54	71.28	1.32
7	Dukuhagung	26	34.32	1.32
8	Pengumbulanadi	66	86.46	1.31
9	Bakalanpule	52	69.68	1.34
10	Guminingrejo	51	67.32	1.32
11	Jotosanur	35	49.35	1.41
12	Jatirejo	61	80.52	1.32
13	Tambakrigadung	53	70.49	1.33
	Jumlah	695	910.45	1.31

Sumber: UPT. Dinas Pertanian dan Kehutanan Kec. Tikung

PERTANIAN

Tabel 5.6 Luas Panen, Produksi, dan Produktivitas Kedelai di Kecamatan Tikung, 2018

	Desa/Kelurahan	Luas Panen	Produksi	Produktivitas
	(1)	(2)	(3)	(4)
1	Kelorarum	252	410.8	1,63
2	Soko	355	617.7	1,74
3	Balongwangi	275	387.8	1,41
4	Wonokromo	250	405.0	1,62
5	Takeranklating	275	423.5	1,54
6	Botoputih	55	94.1	1,71
7	Dukuhagung	375	603.8	1,61
8	Pengumbulanadi	225	387.0	1,72
9	Bakalanpule	55	410.8	1,60
10	Guminingrejo	75	123.8	1,65
11	Jotosanur	152	258.4	1,70
12	Jatirejo	125	202.5	1,62
13	Tambakrigadung	75	128.3	1,71
	Jumlah	2544	4,095.8	1,61

Sumber: UPT. Dinas Pertanian dan Kehutanan Kec. Tikung

PERTANIAN

Tabel 5.7 Luas Panen, Produksi, dan Produktivitas Kangkung di Kecamatan Tikung, 2018

	Desa/Kelurahan	Luas Panen	Produksi	Produktivitas
	(1)	(2)	(3)	(4)
1	Kelorarum	-	-	-
2	Soko	3	4,89	1,63
3	Balongwangi	-	-	-
4	Wonokromo	5	8,15	1,63
5	Takeranklating	-	-	-
6	Botoputih	-	-	-
7	Dukuhagung	-	-	-
8	Pengumbulanadi	-	-	-
9	Bakalanpule	-	-	-
10	Guminingrejo	-	-	-
11	Jotosanur	-	-	-
12	Jatirejo	-	-	-
13	Tambakrigadung	-	-	-
	Jumlah	8	13,04	1,63

Sumber: UPT. Dinas Pertanian dan Kehutanan Kec. Tikung

PERTANIAN

Tabel 5.8 Luas Panen, Produksi, dan Produktivitas Kacang Panjang Di Kecamatan Tikung, 2018

	Desa/Kelurahan	Luas Panen (Ha)	Produksi (Ton)	Produktivitas (ton/ha)
	(1)	(2)	(3)	(4)
1	Kelorarum	-	-	-
2	Soko	-	-	-
3	Balongwangi	-	-	-
4	Wonokromo	3	75,6	25,20
5	Takeranklating	-	-	-
6	Botoputih	-	-	-
7	Dukuhagung	-	-	-
8	Pengumbulanadi	-	-	-
9	Bakalanpule	-	-	-
10	Guminingrejo	-	-	-
11	Jotosanur	-	-	-
12	Jatirejo	-	-	-
13	Tambakrigadung	-	-	-
	Jumlah	3	75,6	25,20

Sumber: UPT. Dinas Pertanian dan Kehutanan Kec. Tikung

PERTANIAN

Tabel5.9 Luas Panen, Produksi, dan Produktivitas Tanaman Perkebunan Tebu di Kecamatan Tikung, 2018

	Desa/Kelurahan	Luas Panen	Produksi	Produktivitas
	(1)	(2)	(3)	(4)
1	Kelorarum	43	3.014,3	70,1
2	Soko	70	4.914,0	70,2
3	Balongwangi	-	-	-
4	Wonokromo	28	1.999,2	71,4
5	Takeranklating	3	207,0	69,0
6	Botoputih	-	-	-
7	Dukuhagung	-	-	-
8	Pengumbulanadi	-	-	-
9	Bakalanpule	-	-	-
10	Guminingrejo	-	-	-
11	Jotosanur	-	-	-
12	Jatirejo	-	-	-
13	Tambakrigadung	-	-	-
	Jumlah	144	10.134,5	280,7

Sumber: UPT. Dinas Pertanian dan Kehutanan Kec. Tikung

PERTANIAN

Tabel 5.10 Jumlah Ruta Pertanian Ternak Besar Sapi Potong di Kecamatan Tikung, 2018

Desa/Kelurahan	RTP	Anak	
		Jantan	Betina
(1)	(2)	(3)	(4)
1 Kelorarum	102	14	15
2 Soko	377	45	156
3 Balongwangi	256	32	61
4 Wonokromo	317	32	43
5 Takeranklating	227	81	69
6 Botoputih	103	17	51
7 Dukuhagung	202	58	54
8 Pengumbulanadi	51	6	6
9 Bakalanpule	93	24	25
10 Guminingrejo	98	2	3
11 Jotosanur	44	4	3
12 Jatirejo	23	3	5
13 Tambakrigadung	52	3	9
Jumlah	1945	321	500

PERTANIAN

lanjutan tabel 5.10

Desa/Kelurahan	Muda		Dewasa		Jumlah
	Jantan	Betina	Jantan	Betina	
(1)	(5)	(6)	(7)	(8)	(9)
1 Kelorarum	8	67	4	157	265
2 Soko	14	121	46	588	970
3 Balongwangi	17	181	54	324	669
4 Wonokromo	50	212	334	458	1129
5 Takeranklating	39	187	26	342	744
6 Botoputih	4	40	7	286	405
7 Dukuhagung	32	145	10	229	528
8 Pengumbulanadi	7	56	5	54	134
9 Bakalanpule	16	61	16	123	265
10 Guminingrejo	15	112	21	135	288
11 Jotosanur	14	3	34	76	134
12 Jatirejo	2	4	3	47	64
13 Tambakrigadung	2	13	13	98	138
Jumlah	220	1202	573	2917	5733

Sumber : UP PKH

Tabel 5.11 Jumlah Kelompok Tani Kecamatan Tikung, 2018

	Desa/Kelurahan	Jumlah Kelompok Tani	Kelas			
			Pemula	Lanjut	Madya	Utama
	(1)	(2)	(3)	(4)	(5)	(6)
1	Kelorarum	6	-	6	-	-
2	Soko	12	1	6	5	-
3	Balongwangi	9	1	8	-	-
4	Wonokromo	9	3	6	-	-
5	Takeranklating	6	-	6	-	-
6	Botoputih	6	1	5	-	-
7	Dukuhagung	5	-	5	-	-
8	Pengumbulanadi	5	-	4	1	-
9	Bakalanpule	6	-	6	-	-
10	Gumingrejo	3	-	2	1	-
11	Jotosanur	5	-	2	3	-
12	Jatirejo	4	-	2	2	-
13	Tambakrigadung	4	-	2	2	-
	Jumlah	80	6	58	14	0

Sumber: UPT. Dinas Pertanian dan Kehutanan Kec. Tikung

PERTANIAN

Tabel 5.12 Jumlah Alat-alat Pertanian di Kecamatan Tikung, 2018

Desa/Kelurahan	combin haveslet	hand Sprayer	Pompa Air	hand Traktor	RMU/ Huller	Trans planter
(1)	(2)	(3)	(4)	(5)	(6)	(7)
1 Kelorarum	-	210	24	18	6	-
2 Soko	-	405	39	47	12	3
3 Balongwangi	1	414	36	27	8	1
4 Wonokromo	1	225	45	36	5	1
5 Takeranklating	1	210	35	18	11	-
6 Botoputih	-	280	18	26	7	-
7 Dukuhagung	-	242	40	37	8	-
8 Pengumbulanadi	1	325	35	15	5	-
9 Bakalanpule	-	175	21	28	5	2
10 Guminingrejo	-	138	18	12	5	-
11 Jotosanur	-	230	30	20	2	1
12 Jatirejo	-	270	32	16	3	-
13 Tambakrigadung	1	359	34	16	4	1
Jumlah	5	3483	407	316	81	9

Sumber: UPT. Dinas Pertanian dan Kehutanan Kec. Tikung

BAB 6 INDUSTRI

*Kecamatan Tikung tahun
2018 ada 115 usaha
industri. Yang terdiri dari
109 industri kecil atau
industri rumah tangga
dan ada 6 industri
sedang*



ULASAN

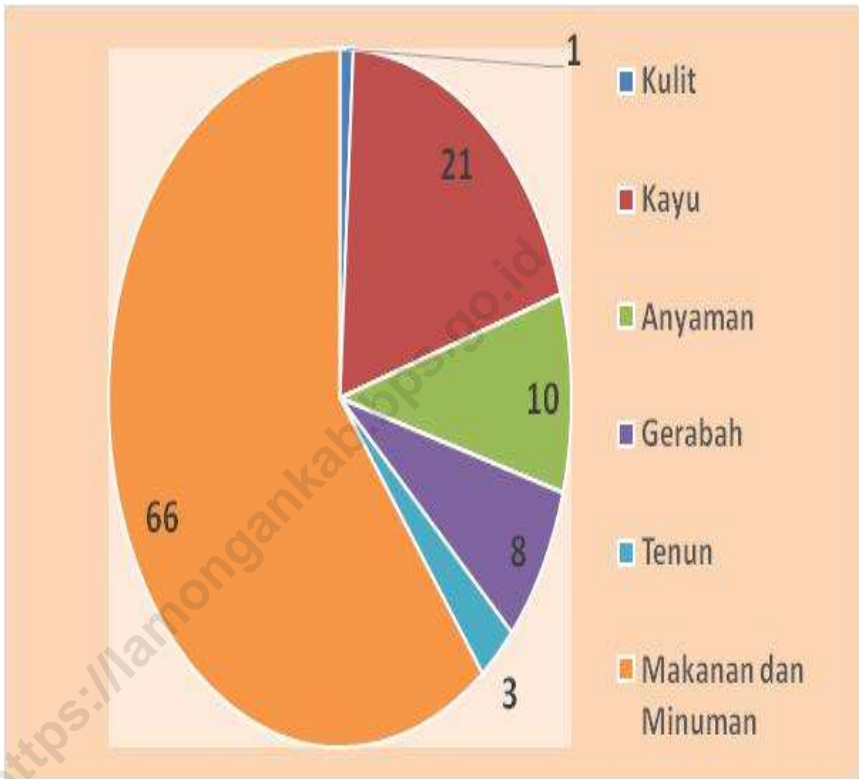
Sektor industri di Kecamatan Tikung secara kuantitas bertambah dari tahun sebelumnya meski tidak begitu banyak. Kondisi topografi dan letak geografis menjadi salah satu alasan dimana masyarakat di Kecamatan Tikung sebagian besar merupakan petani.

Data dari kantor Kecamatan Tikung tahun 2018 ada 115 industri, yang terdiri dari, 109 usaha kecil/kerajinan rumah tangga dan 6 industri sedang. Desa Jotosanur dan Desa Pengumbulanadi merupakan desa dengan jumlah industri terbanyak dibanding desa-desa lain di Kecamatan Tikung. Ada sebanyak 15 industri kecil/kerajinan rumah tangga di Desa Jotosanur dan 3 industri sedang di Desa Bakalanpule.

Dari total 115 industri di Kecamatan Tikung, industri kecil/kerajinan rumah tangga kategori makanan dan minuman merupakan yang paling banyak dilakukan. Tercatat ada 66 usaha makanan dan minuman di Kecamatan Tikung dimana 10 usaha diantaranya terdapat di Desa Balongwangi. Industri kayu ada 21, terbanyak ada di desa Guminingrejo berjumlah 9. Sedangkan industri kulit, anyaman, gerabah, tenun, dan lainnya ada sekitar 23 usaha.

PERINDUSTRIAN

Gambar 6 Jumlah Industri Menurut Jenis di Kecamatan Tikung, 2018



PERINDUSTRIAN

Tabel 6.1 Jumlah Industri Menurut Jenis di Kecamatan Tikung, 2018

	Desa/Kelurahan	Industri Kecil/ Kerajinan Rt	Industri Sedang	Industri Besar	Jumlah
	(1)	(2)	(3)	(4)	(5)
1	Kelorarum	3	-	-	3
2	Soko	10	-	-	10
3	Balongwangi	11	-	-	11
4	Wonokromo	8	-	-	8
5	Takeranklating	8	-	-	8
6	Botoputih	6	-	-	6
7	Dukuhagung	4	-	-	4
8	Pengumbulanadi	13	2	-	15
9	Bakalanpule	3	3	-	6
10	Gumingrejo	11	-	-	11
11	Jotosanur	15	-	-	15
12	Jatirejo	9	1	-	10
13	Tambakrigadung	8	-	-	8
Jumlah		109	6	0	115

Sumber: Kantor Desa dan Kantor Kecamatan Tikung

PERINDUSTRIAN

Tabel 6.2 Jumlah Industri Kecil dan Kerajinan Rumah Tangga di Kecamatan Tikung, 2018

	Desa/Kelurahan	Kulit	Kayu	Logam	Anyaman	Jumlah
	(1)	(2)	(3)	(4)	(5)	(6)
1	Kelorarum	-	-	1	-	1
2	Soko	-	1	-	-	1
3	Balongwangi	-	1	-	-	1
4	Wonokromo	-	1	-	2	3
5	Takeranklating	-	1	-	1	2
6	Botoputih	-	-	-	-	0
7	Dukuhagung	-	-	-	-	0
8	Pengumbulanadi	-	-	-	5	5
9	Bakalanpule	-	2	-	-	2
10	Gumingrejo	-	9	-	-	9
11	Jotosanur	-	2	-	-	2
12	Jatirejo	-	2	-	2	4
13	Tambakrigadung	1	2	-	-	3
	Jumlah	1	21	1	10	33

Sumber: Kantor Desa dan Kantor Kecamatan Tikung

Lanjutan Tabel 6.2

PERINDUSTRIAN

	Desa/Kelurahan	Gerabah	Tenun	Makanan/ Minuman	Lainnya	Jumlah
	(1)	(2)	(3)	(4)	(5)	(6)
1	Kelorarum	-	-	3	-	3
2	Soko	-	-	9	-	9
3	Balongwangi	-	-	10	-	10
4	Wonokromo	-	-	5	-	5
5	Takeranklating	-	-	6	-	6
6	Botoputih	-	-	6	-	6
7	Dukuhagung	-	-	4	-	4
8	Pengumbulanadi	-	-	4	-	4
9	Bakalanpule	-	-	-	-	0
10	Guminingrejo	-	-	3	-	3
11	Jotosanur	8	-	7	-	15
12	Jatirejo	-	2	6	-	8
13	Tambakrigadung	-	1	3	-	4
	Jumlah	8	3	66	0	77

Sumber: Kantor Desa dan Kantor Kecamatan Tikung

Bab 7 PERDAGANGAN

Kantor Camat Tikung mencatat tahun 2018 ada 170 Toko, 389 Kios dan 283 Warung yang tersebar ke seluruh desa di Kecamatan Tikung

Sarana perekonomian di Kecamatan Tikung seperti Pasar masih sangat terbatas jumlahnya yakni hanya ada 1 unit Pasar Umum dan 1 unit Pasar Hewan



PERDAGANGAN

ULASAN

Sarana perekonomian di Kecamatan Tikung seperti Pasar masih jumlahnya hanya ada 1 Pasar Umum dan 1 unit Pasar Hewan. Dari 13 desa yang ada di Kecamatan Tikung sarana perekonomian hanya tersedia di desa Bakalanpule saja. Dari data yang ada tercatat ada 709 pedagang di Kecamatan Tikung, yang terdiri dari : 112 pedagang besar, 244 pedagang menengah, dan 353 pedagang kecil.

Jumlah Pasar Desa di Kecamatan Tikung ternyata tidak berbanding lurus dengan jumlah Toko, Kios serta warung di Kecamatan Tikung. Kantor Camat Tikung mencatat tahun 2018 ada 170 Toko, 389 Kios dan 283 Warung yang tersebar ke seluruh desa di Kecamatan Tikung. Pedagang Kaki Lima atau PKL juga masih ada di Kecamatan Tikung, tercatat ada 199 PKL yang tersebar di seluruh desa.

Usaha Bengkel juga tersedia di hampir seluruh desa di Kecamatan Tikung yaitu sejumlah 67 bengkel mobil/motor, 5 cuci mobil/motor, 37 Reparasi elektronik dan 19 Bengkel Las. Tercatat pula ada 23 usaha persewaan alat pesta yang tersebar di seluruh desa, 3 agen perjalanan, dan 15 usaha fotocopy. Sedangkan untuk usaha jasa perorangan tercatat ada 13 salon/pangkas rambut dan 84 penjahit yang tersebar diseluruh desa.

PERDAGANGAN

Gambar 7 Jumlah Pasar Umum, Pasar Hewan, Minimarket, Toko, Kios, Warung, Rumah Makan/Restoran di Kecamatan Tikung, 2018



PERDAGANGAN

Tabel 7.1 Banyaknya Pedagang di Kecamatan Tikung Menurut Desa, 2018

	Desa/Kelurahan	Pedagang Besar	Pedagang Menengah	Pedagang Kecil	Jumlah
	(1)	(2)	(3)	(4)	(5)
1	Kelorarum	3	15	15	33
2	Soko	4	20	26	50
3	Balongwangi	7	17	20	44
4	Wonokromo	7	21	32	60
5	Takeranklating	4	10	24	38
6	Botoputih	5	17	28	50
7	Dukuhagung	7	15	32	54
8	Pengumbulanadi	6	12	24	42
9	Bakalanpule	27	55	49	131
10	Gumingrejo	8	12	24	44
11	Jotosanur	9	12	21	42
12	Jatirejo	7	16	28	51
13	Tambakrigadung	18	22	30	70
	Jumlah	112	244	353	709

Sumber: Kantor Desa dan Kantor Kecamatan Tikung

PERDAGANGAN

Tabel 7.2 Banyaknya Sarana Perdagangan Menurut Jenisnya di Kecamatan Tikung, 2018

Desa/Kelurahan	Pasar Umum	Pasar Hewan	Mini market	Toko
(1)	(2)	(3)	(4)	(5)
1 Kelorarum	1	-	-	5
2 Soko	-	-	-	4
3 Balongwangi	-	-	-	3
4 Wonokromo	-	-	-	4
5 Takeranklating	-	-	-	9
6 Botoputih	-	-	-	4
7 Dukuhagung	-	-	1	22
8 Pengumbulanadi	-	-	-	11
9 Bakalanpule	1	1	3	26
10 Guminingrejo	-	-	-	32
11 Jotosanur	-	-	1	18
12 Jatirejo	-	-	-	6
13 Tambakrigadung	-	-	3	26
Jumlah	2	1	8	170

Sumber: Kantor Desa dan Kantor Kecamatan Tikung

PERDAGANGAN

Lanjutan Tabel 7.2

	Desa/Kelurahan	Kios	Warung	Rumah Makan/ Restoran	Jumlah
	(1)	(5)	(6)	(7)	(8)
1	Kelorarum	20	16	-	42
2	Soko	20	27	-	51
3	Balongwangi	22	22	-	47
4	Wonokromo	37	32	-	73
5	Takeranklating	33	10	-	52
6	Botoputih	14	14	-	32
7	Dukuhagung	38	11	-	72
8	Pengumbulanadi	14	16	-	41
9	Bakalanpule	82	56	3	172
10	Guminingrejo	12	8	-	52
11	Jotosanur	24	34	-	77
12	Jatirejo	27	12	-	45
13	Tambakrigadung	46	25	1	101
	Jumlah	389	283	4	857

Sumber: Kantor Desa dan Kantor Kecamatan Tikung

PERDAGANGAN

Tabel 7.3 Jumlah Toko dan PKL di Kecamatan Tikung, 2018

	Desa/Kelurahan	Toko	PKL	Jumlah
	(1)	(2)	(3)	(4)
1	Kelorarum	5	9	14
2	Soko	4	17	21
3	Balongwangi	3	11	14
4	Wonokromo	4	9	13
5	Takeranklating	9	12	21
6	Botoputih	4	7	11
7	Dukuhagung	22	8	30
8	Pengumbulanadi	11	11	22
9	Bakalanpule	26	48	74
10	Guminingrejo	32	14	46
11	Jotosanur	18	16	34
12	Jatirejo	6	8	14
13	Tambakrigadung	26	29	55
	Jumlah	170	199	369

Sumber: Kantor Desa dan Kantor Kecamatan Tikung

PERDAGANGAN

Tabel 7.4 Jumlah Usaha Jasa Perseorangan di Kecamatan Tikung, 2018

	Desa/Kelurahan	Bengkel Mobil/Motor	Cuci Mobil/Motor	Reparasi Elektronik	Bengkel Las	Jumlah
	(1)	(2)	(3)	(4)	(5)	(6)
1	Kelorarum	2	-	1	1	4
2	Soko	5	-	1	1	7
3	Balongsangi	3	-	1	-	4
4	Wonokromo	4	-	2	2	8
5	Takeranklating	5	-	5	4	14
6	Botoputih	3	-	2	-	5
7	Dukuhagung	5	-	1	1	7
8	Pengumbulanadi	2	-	1	1	4
9	Bakalanpule	14	1	7	3	25
10	Guminingrejo	6	-	3	1	10
11	Jotosanur	8	1	4	3	16
12	Jatirejo	2	-	3	-	5
13	Tambakrigadung	8	3	6	2	19
	Jumlah	67	5	37	19	128

Sumber: Kantor Desa dan Kantor Kecamatan Tikung

PERDAGANGAN

Tabel 7.5 Jumlah Usaha Persewaan, Agen Perjalanan dan Fotocopy Di Kecamatan Tikung, 2018

	Desa/Kelurahan	Persewaan Alat Pesta	Agen Perjalanan	Foto Copy	Jumlah
	(1)	(2)	(3)	(4)	(5)
1	Kelorarum	-	-	-	0
2	Soko	-	-	-	0
3	Balongwangi	-	-	-	0
4	Wonokromo	1	-	-	1
5	Takeranklating	4	-	1	5
6	Botoputih	-	-	-	0
7	Dukuhagung	2	-	1	3
8	Pengumbulanadi	3	-	-	3
9	Bakalanpule	3	1	7	11
10	Gumingrejo	1	-	1	2
11	Jotosanur	3	-	4	7
12	Jatirejo	4	1	-	5
13	Tambakrigadung	2	1	1	4
	Jumlah	23	3	15	41

Sumber: Kantor Desa dan Kantor Kecamatan Tikung

PERDAGANGAN

Tabel 7.6 Jumlah Usaha Jasa Perseorangan di Kecamatan Tikung, 2018

	Desa/Kelurahan	Salon/ Pangkas Rambut	Persewaan Alat Pesta	Biro/ Agen Perjalanan	Penjahit	Jumlah
	(1)	(2)	(3)	(4)	(5)	(6)
1	Kelorarum	1	-	-	2	3
2	Soko	-	-	-	6	6
3	Balongwangi	-	-	-	5	5
4	Wonokromo	-	1	-	6	7
5	Takeranklating	1	4	-	5	10
6	Botoputih	-	-	-	5	5
7	Dukuhagung	-	2	-	4	6
8	Pengumbulanadi	-	3	-	7	10
9	Bakalanpule	3	3	1	10	17
10	Guminingrejo	1	1	-	6	8
11	Jotosanur	2	3	-	8	13
12	Jatirejo	2	4	1	4	11
13	Tambakrigadung	3	1	1	16	21
	Jumlah	13	22	3	84	122

Sumber: Kantor Desa dan Kantor Kecamatan Tikung

BAB 8

TRANSPORTASI *dan* KOMUNIKASI

Sarana komunikasi di Kecamatan Tikung juga masih sangat terbatas. hal ini dapat dilihat dari jumlah sarana komunikasi yang tersedia hanya 56 Telepon dan 18 unit warnet yang beroperasi di Kecamatan Tikung.



Meski rata-rata jarak dari kantor desa ke sarana/fasilitas umum cukup jauh namun tidak tersedia angkutan umum di Kecamatan Tikung



TRANSPORTASI DAN KOMUNIKASI

ULASAN

Dari aspek Jarak Kantor Desa Ke Sarana/Fasilitas Umum di Kecamatan Tikung cukup bervariasi. Rata-rata jarak yang harus ditempuh adalah sekitar 2,2 km sampai 8,4 km untuk dapat mencapai sarana/fasilitas umum seperti kantor Kecamatan, POLSEK dan Pustu. hanya Desa Bakalanpule yang bisa akses ke sarana/fasilitas umum cukup dekat yaitu hanya perlu menempuh jarak 0,5 km sampai 2,2 km saja. Desa Jatirejo merupakan desa dengan akses ke sarana/fasilitas umum cukup jauh. Jarak yang harus ditempuh dari kantor desa ke sarana/fasilitas umum mencapai rata-rata 8,4 km.

Dari segi sarana dan prasarana transportasi di Kecamatan Tikung sudah cukup memadai. hampir seluruh jalan desa di Kecamatan Tikung sudah diaspal. Ketersediaan angkutan dan sarana penunjang angkutan di Kecamatan Tikung totalnya adalah 215, yang terdiri dari : 183 becak, 11 bus, 47 truk, dan 144 pick up.

Sarana komunikasi di Kecamatan Tikung juga sudah cukup memadai, hal ini dapat dilihat dari jumlah sarana komunikasi yang tersedia hanya 56 telepon dan 18 unit warnet yang beroperasi di Kecamatan Tikung. Jumlah sarana dan alat komunikasi ini cukup, karena sekarang teknologi HP / android sekarang sudah hampir di miliki setiap rumah tangga.

Gambar 8Jarak Desa/Kelurahan Kantor Camat (km) di Kecamatan Tikung, 2018



Tabel 8.1 Jarak Desa/Kelurahan Ke Fasilitas Umum (km) di Kecamatan Tikung, 2018

	Desa/Kelurahan	Kantor Camat	Koramil	Polsek	Puskesmas/ Pustu	Ibukota Kabupaten
	(1)	(2)	(3)	(4)	(5)	(6)
1	Kelorarum	8,2	8,2	8,2	8,1	15,7
2	Soko	6,6	6,6	6,6	6,5	14,0
3	Balongwangi	8,2	8,2	8,2	8,1	15,5
4	Wonokromo	3,0	3,0	3,0	2,9	10,5
5	Takeranklating	3,5	3,5	3,5	3,4	10,2
6	Botoputih	5,0	5,0	5,0	4,9	10,9
7	Dukuhagung	5,7	5,7	5,7	5,8	12,0
8	Pengumbulanadi	4,4	4,4	4,4	4,5	5,9
9	Bakalanpule	2,2	2,2	2,2	2,3	8,1
10	Guminingrejo	2,6	2,6	2,6	2,7	5,5
11	Jotosanur	3,8	3,8	3,8	3,9	3,7
12	Jatirejo	8,4	8,4	8,4	8,5	4,5
13	Tambakrigadung	3,0	3,0	3,0	8,1	2,0

Sumber : Kantor Camat Tikung

Tabel 8.2 Jarak Desa/Kelurahan Ke Fasilitas Kesehatan (Km) Kecamatan Tikung, 2018

	Desa/Kelurahan	Rumah Sakit	Puskesmas Dengan Rawat inap	Poliklinik/ Balai Pengobatan	Tempat Praktek Dokter	Apotek
	(1)	2)	(3)	(4)	(5)	(6)
1	Kelorarum	22	10	22	0	10
2	Soko	14	7	14	3	6
3	Balongwangi	16	8	6	8	6
4	Wonokromo	10	3	0	3	3
5	Takeranklating	10	4	2	4	2
6	Botoputih	11	5	4	5	5
7	Dukuhagung	12	3	0	3	0
8	Pengumbulanadi	6	3	3	3	3
9	Bakalanpule	10	10	1	0	0
10	Gumingrejo	6	3	6	3	3
11	Jotosanur	4	4	4	3	2
12	Jatirejo	5	5	3	3	2
13	Tambakrigadung	1	1	1	0	0

Sumber : Kantor Camat Tikung

Tabel 8.3 Jumlah Angkutan dan Penunjang Angkutan di Kecamatan Tikung, 2018

	Desa/Kelurahan	Becak	Bus	Truck	Pick up	Tukang Ojek
	(1)	2)	(3)	(4)	(5)	(6)
1	Kelorarum	-	-	1	4	10
2	Soko	-	-	2	8	15
3	Balongwangi	-	-	2	9	12
4	Wonokromo	-	-	4	8	18
5	Takeranklating	7	-	6	12	16
6	Botoputih	-	-	-	7	15
7	Dukuhagung	11	-	3	13	16
8	Pengumbulanadi	22	-	2	9	19
9	Bakalanpule	16	5	15	22	20
10	Gumingrejo	19	-	2	10	17
11	Jotosanur	48	-	5	13	21
12	Jatirejo	36	6	3	11	15
13	Tambakrigadung	24	-	2	18	21
	Jumlah	183	11	47	144	215

Sumber : Kantor Camat Tikung

Tabel 8.4 Jumlah Sarana dan Alat Komunikasi di Kecamatan Tikung, 2018

	Desa/Kelurahan	Telepon	Wartel	Warnet
	(1)	(2)	(3)	(4)
1	Kelorarum	-	-	-
2	Soko	-	-	-
3	Balongwangi	-	-	-
4	Wonokromo	2	-	-
5	Takeranklating	-	-	-
6	Botoputih	-	-	-
7	Dukuhagung	-	-	-
8	Pengumbulanadi	1	-	-
9	Bakalanpule	12	-	7
10	Guminingrejo	3	-	-
11	Jotosanur	2	-	4
12	Jatirejo	2	-	-
13	Tambakrigadung	34	-	7
Jumlah		56	0	18

Sumber : Kantor Camat Tikung

Tabel 8.5 Jumlah Hotel dan Penginapan di Kecamatan Tikung, 2018

	Desa/Kelurahan	Hotel	Penginapan		Jumlah
			(Hostel, Motel, Losmen, Wisma)	Restoran/ Rumah Makan	
	(1)	(2)	(3)	(4)	(5)
1	Kelorarum	-	-	-	0
2	Soko	-	-	-	0
3	Balongwangi	-	-	-	0
4	Wonokromo	-	-	-	0
5	Takeranklating	-	-	-	0
6	Botoputih	-	-	-	0
7	Dukuhagung	-	-	-	0
8	Pengumbulanadi	-	-	-	0
9	Bakalanpule	-	-	3	3
10	Guminingrejo	-	-	-	0
11	Jotosanur	-	-	1	1
12	Jatirejo	-	-	-	0
13	Tambakrigadung	-	-	1	1
Jumlah		0	0	5	5

Sumber : Kantor Camat Tikung

BAB 9 EKONOMI

Jumlah Alokasi Dana Desa (ADD) yang diterima oleh kecamatan Tikung sebesar 4,36 milyar rupiah. Untuk target pemasukan PBB di Kecamatan Tikung tahun 2018 mencapai 1,57 milyar rupiah.



ULASAN

Alokasi Dana Desa (ADD) adalah anggaran keuangan yang diberikan pemerintah kepada desa, yang mana sumbernya berasal dari hasil bagi pajak daerah serta dari dana perimbangan keuangan pusat dan daerah yang diterima oleh kabupaten. Sesuai Peraturan Menteri Dalam Negeri no 37 tahun 2007 tentang Pedoman Pengelolaan Keuangan Desa didalam pasal 18 menyatakan bahwa “ Alokasi Dana Desa berasal dari APBD Kabupaten/kota yang bersumber dari dana perimbangan keuangan pusat dan daerah yang diterima oleh pemerintah kabupaten/kota untuk desa sebanyak 10 persen.

Jumlah Alokasi Dana Desa (ADD) yang diterima oleh kecamatan Tikung sebesar 4,36 milyar rupiah. Terbanyak ada di Desa Soko sebesar 426 juta dan terkecil ada di Desa Gumingrejo sebesar 277 juta. Untuk target pemasukan PBB di Kecamatan Tikung tahun 2018 mencapai 1,57 milyar rupiah. Terbanyak ada di Desa Tambakrigadung sebesar 216 juta dan paling sedikit ada di Desa Botoputih sebesar 42 juta. Dari data Pajak Bumi Bangunan (PBB) di Kecamatan Tikung, tercatat ada 33.642 wajib pajak, 43.507.598 m2 luas tanah kena pajak, dan 732.721 m2 luas bangunan kena pajak.

Jumlah Bank umum di Kecamatan Tikung ada 6 unit yang berada di desa Bakalanpule 3 unit, sisanya ada di desa Kelorarum 1, Balongwangi 1, dan Botoputih 1. Dan ada juga koperasi yang tersedia di Kecamatan Tikung yaitu sejumlah 3 unit KUD, yang ada di desa Bakalanpule 1, desa Wonokromo 1, dan desa Jotosanur 1. Sedangkan untuk KOPWAN di Kecamatan Tikung ada 13, yang tersebar di semua desa.

Gambar 9 Target Pemasukan PBB di Kecamatan Tikung (Rupiah), 2018



Tabel 9.1 Penerimaan Alokasi Dana Desa (Rupiah) di Kecamatan Tikung, 2018

Desa/Kelurahan	ADD
(1)	(2)
1 Kelorarum	303,323,800
2 Soko	426,200,300
3 Balongwangi	391,486,500
4 Wonokromo	396,636,300
5 Takeranklating	367,317,300
6 Botoputih	340,774,700
7 Dukuhagung	329,033,300
8 Pengumbulanadi	326,441,700
9 Bakalanpule	308,785,400
10 Guminingrejo	277,401,700
11 Jotosanur	291,555,400
12 Jatirejo	309,957,500
13 Tambakrigadung	292,653,500
Jumlah	4,361,567,400.00

Sumber : Kantor Camat Tikung

Tabel 9.2 Realisasi Pemasukan PBB (Rupiah) di Kecamatan Tikung, 2018

	Desa/Kelurahan	Target	Realisasi	Sisa	Persentase
	(1)	(2)	(3)	(4)	(5)
1	Kelorarum	56,157,133	56,157,133	0	100.00
2	Soko	144,630,913	144,630,913	0	100.00
3	Balongwangi	118,161,451	118,161,451	0	100.00
4	Wonokromo	142,772,973	142,772,973	0	100.00
5	Takeranklating	184,761,517	184,761,517	0	100.00
6	Botoputih	42,090,726	42,090,726	0	100.00
7	Dukuhagung	137,384,192	137,384,192	0	100.00
8	Pengumbulanadi	115,993,643	115,993,643	0	100.00
9	Bakalanpule	124,234,707	124,234,707	0	100.00
10	Guminingrejo	68,734,746	68,734,746	0	100.00
11	Jotosanur	104,095,031	104,095,031	0	100.00
12	Jatirejo	115,168,305	115,168,305	0	100.00
13	Tambakrigadung	216,117,236	216,117,236	0	100.00
	Jumlah	1,570,302,573	1,570,302,573	0	100.00

Sumber : Kantor Camat Tikung

Tabel 9.3 Baku Pajak Bumi dan Bangunan (PBB) di Kecamatan Tikung, 2018

	Desa/Kelurahan	Wajib Pajak	Luas Tanah Kena Pajak (m ²)	Luas Bangunan Kena Pajak (m ²)
	(1)	(2)	(3)	(4)
1	Kelorarum	1,605	2,667,529	22,681
2	Soko	3,415	6,678,840	55,152
3	Balongwangi	3,011	5,832,213	42,837
4	Wonokromo	3,128	5,606,944	63,272
5	Takeranklating	3,309	3,704,958	96,446
6	Botoputih	1,468	2,088,875	18,649
7	Dukuhagung	2,834	4,582,248	53,143
8	Pengumbulanadi	2,816	3,430,280	47,663
9	Bakalanpule	2,120	2,761,552	60,891
10	Guminingrejo	1,278	1,623,424	37,007
11	Jotosanur	2,061	1,777,862	55,178
12	Jatirejo	2,660	3,194,772	53,971
13	Tambakrigadung	3,937	3,558,101	125,831
	Jumlah	33,642	47,507,598	732,721

Sumber : Kantor Camat Tikung

Tabel 9.4 Jumlah Dana Desa (Rupiah) di Kecamatan Tikung, 2018

	Desa/Kelurahan	Dana Desa
	(1)	(2)
1	Kelorarum	666,777,000
2	Soko	728,677,000
3	Balongwangi	713,884,000
4	Wonokromo	683,774,000
5	Takeranklating	687,406,000
6	Botoputih	679,767,000
7	Dukuhagung	671,912,000
8	Pengumbulanadi	677,097,000
9	Bakalanpule	702,618,000
10	Guminingrejo	646,260,000
11	Jotosanur	704,533,000
12	Jatirejo	683,713,000
13	Tambakrigadung	676,974,000
	Jumlah	8,923,392,000.00

Sumber : Kantor Camat Tikung

Tabel 9.5 Jumlah Bagi Hasil Pajak(Rupiah) di Kecamatan Tikung, 2018

	Desa/Kelurahan	Bagi Hasil Pajak
	(1)	(2)
1	Kelorarum	33,369,100
2	Soko	46,064,900
3	Balongwangi	45,694,000
4	Wonokromo	48,191,100
5	Takeranklating	53,033,200
6	Botoputih	31,037,700
7	Dukuhagung	46,998,500
8	Pengumbulanadi	39,255,200
9	Bakalanpule	46,850,100
10	Guminingrejo	31,985,100
11	Jotosanur	40,290,800
12	Jatirejo	40,828,000
13	Tambakrigadung	45,906,600
	Jumlah	552,504,300.00

Sumber : Kantor Camat Tikung

Tabel 9.6 Jumlah Bank Menurut Jenis di Kecamatan Tikung, 2018

	Desa/Kelurahan	Bank Umum	BPR
	(1)	(2)	(3)
1	Kelorarum	-	-
2	Soko	-	-
3	Balongwangi	1	-
4	Wonokromo	-	-
5	Takeranklating	-	-
6	Botoputih	1	-
7	Dukuhagung	-	-
8	Pengumbulanadi	-	-
9	Bakalanpule	3	1
10	Guminingrejo	-	-
11	Jotosanur	-	1
12	Jatirejo	-	-
13	Tambakrigadung	-	-
	Jumlah	5	2

Sumber : Kantor Camat Tikung

Tabel 9.7 Jumlah Koperasi Menurut Jenis Koperasi di Kecamatan Tikung, 2018

	Desa/Kelurahan	KUD	KPN	KOPWAN	Lainnya	Jumlah
	(1)	(2)	(3)	(4)	(5)	(6)
1	Kelorarum	-	-	1	-	1
2	Soko	-	-	1	-	1
3	Balongwangi	-	-	1	4	5
4	Wonokromo	1	-	1	3	5
5	Takeranklating	-	-	1	-	1
6	Botoputih	-	-	1	2	3
7	Dukuhagung	-	-	1	-	1
8	Pengumbulanadi	-	-	1	1	2
9	Bakalanpule	1	-	1	6	8
10	Guminingrejo	-	-	1	-	1
11	Jotosanur	1	-	1	-	2
12	Jatirejo	-	-	1	2	3
13	Tambakrigadung	-	-	1	2	3
	Jumlah	3	-	13	20	33

Sumber : Kantor Desa dan Kantor Kecamatan Tikung



Sensus
Penduduk
2020

DATA

MENCERDASKAN BANGSA

Enlighten The Nation



**BADAN PUSAT STATISTIK
KABUPATEN LAMONGAN**

BPS-Statistics of Lamongan Regency

Jalan Veteran 185 Lamongan 62218

Telp: (0322)321339, Fax: (0322)321339

Homepage: <http://lamongankab.bps.go.id>

E-mail: bps3524@bps.go.id