



KECAMATAN TUALANG DALAM ANGKA 2010



**BADAN PUSAT STATISTIK
KABUPATEN SIAK**

KECAMATAN TUALANG

DALAM ANGKA 2010

Nomor Publikasi : 14.055.2011.11
Katalog BPS : 1102001.1405.022
ISBN : 979 484 669 4

Ukuran Buku : 148 x 210 mm
Jumlah Halaman : vi + 47 halaman

Kompilasi Data :
MARLIS
(Koordinator Statistik Kecamatan Tualang)

Naskah :
Seksi Neraca Wilayah dan Analisis Statistik
Badan Pusat Statistik Kabupaten Siak

Gambar Kulit :
Seksi Integrasi, Pengolahan, dan Diseminasi Statistik
Badan Pusat Statistik Kabupaten Siak

Diterbitkan Oleh :
Badan Pusat Statistik Kabupaten Siak

Boleh dikutip dengan menyebut sumbernya



BADAN PUSAT STATISTIK KABUPATEN SIAK

KATA SAMBUTAN

Penerbitan publikasi Kecamatan Dalam Angka Tahun 2010 ini merupakan sumber data kecamatan. Adapun tujuan dari penerbitan buku ini adalah untuk mempermudah para pengguna data dalam hal rujukan data statistik terutama yang menyangkut statistik sektoral wilayah.

Kami menyadari bahwa publikasi ini masih sangat jauh dari sempurna dan masih banyak mengandung kelemahan oleh sebab itu kritik dan saran yang bersifat membangun sangat kami harapkan dari berbagai pihak untuk kesempurnaan penerbitan yang akan datang.

Dengan terbitnya publikasi ini kami ucapkan terima kasih kepada semua pihak yang telah ikut membantu, khususnya pihak Kecamatan dan semua instansi Pemerintah ataupun swasta yang berada di lingkungan kecamatan. Kami harapkan kerjasama ini dapat terus ditingkatkan pada masa yang akan datang.

Siak Sri Indrapura, Mei 2011
Badan Pusat Statistik Kabupaten Siak
Kepala

Ir.H. Iwan Trisna, MP
NIP 19640404 199102 1 001



PEMERINTAH DAERAH KABUPATEN SIAK
CAMAT TUALANG

KATA SAMBUTAN

Keberhasilan program pembangunan selalu dilandasi oleh perencanaan yang mantap, untuk itu harus ditunjang dengan data statistik yang objektif dan akurat. Terdorong akan kebutuhan tersebut, maka diperlukan penghimpunan data statistik yang lengkap dan terpercaya. Hal ini akan sangat berharga bagi segenap instansi pemerintah maupun swasta dalam menentukan dan menetapkan arah kebijakannya.

Penerbitan buku “Kecamatan Tualang dalam Angka 2010” ini dapat pula dijadikan sumber dalam pengawasan dan pengevaluasian terhadap hasil pembangunan yang telah dicapai. Karena itu kita semua berharap agar penerbitan buku publikasi ini dapat secara teratur dan terus-menerus diterbitkan.

Akhirnya saya ingin menekankan perlunya kerja sama dan uluran tangan dari berbagai instansi pemerintah maupun swasta di daerah ini, dalam usaha bersama untuk menyajikan data statistik yang baik dan terpercaya. Atas partisipasi semua pihak dalam terwujudnya publikasi ini diucapkan terima kasih, semoga bermanfaat untuk menunjang keberhasilan pembangunan di daerah ini.

Siak Sri Indrapura, Mei 2011
CAMAT TUALANG

ROMI LESMANA, AP, M.Si
NIP. 19771026 199612 1 001

KATA PENGANTAR
KOORDINATOR STATISTIK KECAMATAN TUALANG

Seiring dengan semakin meningkatnya pembangunan dalam segala bidang, kebutuhan akan tersedianya data statistik yang akurat, tepat waktu, berkesinambungan, dan tersaji hingga lingkup wilayah terkecil merupakan suatu keharusan guna mendukung pembangunan tersebut.

Menyadari akan pentingnya informasi tersebut, Badan Pusat Statistik (BPS) Kabupaten Siak berupaya menyajikan data pada level kecamatan. Berkaitan dengan hal tersebut perlu diterbitkan buku "Kecamatan Tualang dalam Angka 2010" yang memuat informasi statistik pada tingkat desa/kelurahan, baik yang diperoleh melalui hasil sensus dan survey yang dilakukan oleh BPS maupun yang dihimpun melalui catatan administrasi/registrasi.

Dengan terbitnya publikasi ini, tidak lupa kami mengucapkan terima kasih atas bantuan yang telah diberikan oleh semua pihak. Semoga kerja sama yang telah terjalin ini dapat lebih ditingkatkan lagi di masa yang akan datang.

Siak Sri Indrapura, Mei 2011
Koordinator Statistik
Kecamatan Tualang

MARLIS
NIP. 19720703 200502 1 001

Daftar Isi

	Halaman
Kata Pengantar.....	i
Daftar Isi	iv
Daftar Tabel	v
Bab I Geografis	1
Bab II Pemerintahan	4
Bab III Kependudukan	10
Bab IV Sosial	16
Bab V Lahan	39

<https://siakkab.bps.go.id>

Daftar Tabel

		Halaman
Bab I	1.1 Batas Desa di Kecamatan Tualang, Tahun 2010	2
	1.2 Jarak Antara Ibukota Kecamatan Tualang Dengan Pusat Pemerintahan Desa, Tahun 2010	3
Bab II	2.1 Pejabat Pemerintahan Dirinci Per Desa di Kecamatan Tualang Tahun 2010	5
	2.2 Nama-Nama dan Jabatan Dalam Struktur Pemerintahan di Kecamatan Tualang, Tahun 2010	6
	2.3 Wilayah Administrasi di Kecamatan Tualang Menurut Status Pemerintahan, Tahun 2010	8
	2.4 Pusat Pemerintahan, Luas Wilayah, RW dan RT di Kecamatan Tualang Tahun 2010	9
Bab III	3.1 Banyaknya Kepala Keluarga, Penduduk dan Rata-Rata Penduduk Per Kepala Keluarga di Kecamatan Tualang, Tahun 2010	12
	3.2 Luas Wilayah, Penduduk dan Kepadatan Penduduk Per Desa di Kecamatan Tualang, Tahun 2010	13
	3.3 Banyak Penduduk Menurut Jenis Kelamin di Kecamatan Tualang, Tahun 2010	14
	3.4 Banyaknya Penduduk Menurut Jenis Kelamin dan Desa Serta Sex Ratio di Kecamatan Tualang, Tahun 2010	15
Bab IV	4.1 Banyak Sekolah Menurut Desa, Tingkatan dan Status di Kecamatan Tualang Tahun 2010	18
	4.2 Banyak Murid Sekolah Negeri dan Swasta di Lingkungan Dinas Pendidikan Dan Kebudayaan Kecamatan Tualang Tahun 2010	20
	4.3 Banyaknya Guru, Murid dan Rasio Guru dengan Murid Sekolah Dasar (SD) di Kecamatan Tualang Tahun 2010	21
	4.4 Banyaknya Guru, Murid dan Rasio Guru dengan Murid SLTP, SMU dan SMK di Kecamatan Tualang Tahun 2010.....	23
	4.5 Banyaknya Murid, Rombel dan Kelas di Kecamatan Tualang 2010..	24
	4.6 Banyak Guru menurut Status di Kecamatan Tualang Tahun 2010...	25
	4.7 Banyaknya Fasilitas Kesehatan Menurut Desa di Kecamatan Tualang Tahun 2010	26
	4.8 Banyaknya Tenaga Medis di Kecamatan Tualang Tahun 2010	27
	4.9 Banyaknya Imunisasi Bayi dan Balita Berdasarkan Jenisnya Dirinci Per Desa di Kecamatan Tualang Tahun 2010	28
	4.10 Persentase Bayi dan Balita Yang Diimunisasi Dirinci Per Desa di Kecamatan Tualang Tahun 2010	30
	4.11 Jumlah Dan Persentase Ibu Hamil Yang di Imunisasi Dirinci Per Desa di Kecamatan Tualang Tahun 2010	31

4.12	Rata-Rata Kunjungan dan Penimbangan Balita di Kecamatan Tualang Tahun 2010	32
4.13	Penduduk Menurut Jenis Sarana Air Bersih Yang Dipergunakan di Kecamatan Tualang Tahun 2010	33
4.14	Banyaknya Persalinan Menurut Tenaga Penolong Persalinan di Kecamatan Tualang Tahun 2010	34
4.15	Banyaknya Kunjungan 16 Macam Penderita Penyakit di Kecamatan Tualang Tahun 2010	35
4.16	Banyaknya Tempat Peribadatan Menurut Jenis dan Desa di Kecamatan Tualang Tahun 2010	36
4.17	Banyaknya Nikah, Thalaq, Cerai dan Rujuk Dirinci Per Desa di Kecamatan Tualang Tahun 2010	37
4.18	Banyak Koperasi Dirinci Menurut Tahun dan Jenisnya di Kecamatan Tualang Tahun 2009 dan 2010.....	38
Bab V		
5.1	Keadaan Desa di Kecamatan Tualang menurut Desa/Kelurahan Tahun 2010	40
5.2	Kondisi Kesuburan Lahan Dirinci Menurut Desa di Kecamatan Tualang Tahun 2010	41
5.3	Luas Tanam, Luas Panen, Produktivitas dan Produksi Tanaman Pangan Menurut Jenis Tanaman Tahun 2010	42
5.4	Luas Tanam, Luas Panen, Produktivitas dan Produksi Tanaman Sayur Mayur Menurut Jenis Tanaman Tahun 2010	43
5.5	Luas Tanam, Luas Panen, Produktivitas dan Produksi Tanaman Buah-Buahan Menurut Jenis Tanaman Tahun 2010	44
5.6	Luas Tanam, Luas Panen, Produktivitas dan Produksi Tanaman Obat-obatan Menurut Jenis Tanaman Tahun 2010.....	45
5.7	Luas Tanam, Luas Panen, Produktivitas dan Produksi Tanaman Hias Menurut Jenis Tanaman Tahun 2010.....	46
5.8	Luas Areal, Produktivitas dan Produksi Perkebunan Menurut Komoditi di Kecamatan Tualang Tahun 2010.....	47

BAB I

GEOGRAFIS

1. LETAK

Kecamatan Tualang terletak antara :

0°32'-0°51' Lintang Utara

101°28'-101°52' Bujur Timur

2. BATAS

Kecamatan Tualang berbatasan dengan :

- ❖ UTARA : KECAMATAN MINAS
- ❖ SELATAN : KECAMATAN KERINCI KANAN
- ❖ BARAT : KECAMATAN MINAS, KOTA PEKANBARU
- ❖ TIMUR : KECAMATAN KOTO GASIB, KECAMATAN LUBUK DALAM

3. GEOLOGI

Wilayah kecamatan Tualang seperti pada umumnya wilayah Kabupaten Siak terdiri dari dataran rendah dan berbukit-bukit dengan struktur tanah pada umumnya terdiri dari tanah podsolik merah kuning dari batuan dan aluvial serta tanah organosol dan gley humus dalam bentuk rawa-rawa atau tanah basah.

Kecamatan Tualang secara umum berada pada daerah dataran dengan mayoritas sektor pertanian didominasi oleh perkebunan kelapa sawit dan karet serta kecamatan ini merupakan salah satu sentra industri di Kabupaten Siak.

Tabel 1.1

Batas Desa di Kecamatan Tualang Tahun 2010

Desa	Utara	Selatan	Barat	Timur
(1)	(2)	(3)	(4)	(5)
Tualang	Pinang Sebatang	Maredan	Maredan	Kelurahan Perawang
Pinang Sebatang	Kuala Gasib	Tualang	Kecamatan Minas	Kuala Gasib
Maredan	Tualang	Kota Pekanbaru	Kota Pekanbaru	Kuala Gasib
Pinang Sebatang Timur	Kuala Gasib	Pinang Sebatang	Kuala Gasib	Pinang Sebatang Barat
Pinang Sebatang Barat	Mandi Angin	Tualang	Tualang	Pinang Sebatang Timur
Maredan Barat	Tualang	Kl.T.Tinggi/ S.Lukut	Tualang	Perbatasan Perkebunan PT.SIR
Perawang Barat	Pinang Sebatang	Maredan Barat	Kelurahan Perawang	Minas Timur
Kelurahan Perawang	Pinang Sebatang	Maredan	Perawang Barat	Tualang

Sumber: Kantor Camat Tualang

Tabel 1.2

Jarak Antara Ibukota Kecamatan Tualang dengan Pusat
Pemerintahan Desa/Kelurahan Tahun 2010

Desa/Kelurahan	Jarak Lurus (Km)
(1)	(2)
Tualang	1
Pinang Sebatang	7
Maredan	15
Pinang Sebatang Timur	5
Pinang Sebatang Barat	7
Maredan Barat	15
Perawang Barat	1
Kelurahan Perawang	0

Sumber: Kantor Camat Tualang

<https://siakkab.bps.go.id>

BAB II

PEMERINTAHAN

Terbentuknya Kecamatan Tualang sebagai institusi eksekutif yang berperan menjalankan roda pemerintahan dan pemberdayaan serta pembangunan masyarakat merupakan perpanjangan tangan dari pemerintah otonomi Kabupaten Siak, merupakan aspirasi masyarakat yang bermanfaat untuk mempermudah penduduk dalam hal pelaksanaan kepengurusan administrasi serta lebih memperdekat antara pemerintah dengan rakyat yang diperintahnya.

Kecamatan Tualang yang posisi pusat pemerintahannya ada di Kelurahan Tualang yang kurang lebih jaraknya 70 km dari pusat pemerintah kabupaten yang dapat ditempuh melalui darat maupun sungai.

Kecamatan Tualang merupakan pemekaran dari Kecamatan Siak, yang dimekarkan menjadi empat kecamatan yaitu Siak, Tualang, Kerinci Kanan dan Dayun yang dilaksanakan pada tahun 2001 berdasarkan pada Perda No. 13 Tahun 2001 yang dikeluarkan oleh Pemerintah Daerah Kabupaten Siak. Tujuan pemekaran ini adalah untuk mempermudah masyarakat juga pemerintah dalam menjalankan hubungan administrasi, serta mempermudah jangkauan pembangunan dan pemerintahan kecamatan. Dengan demikian potensi yang ada di kecamatan ini secara tidak langsung lebih terangkat dengan jangkauan pemerintah yang lebih dekat, jangkauan pembangunan yang lebih baik dibandingkan dengan kecamatan yang lama.

Tabel 2.1

**Pejabat Pemerintahan Dirinci Per Desa di Kecamatan Tualang
Tahun 2010**

Desa / Kelurahan	Nama Kepala Pemerintahan
(1)	(2)
Tualang	JUFRIANTO, S.Sos
Pinang Sebatang	HERMAN
Maredan	SUNANI
Pinang Sebatang Timur	AMRI SYARIF
Pinang Sebatang Barat	M. Nasir, S.Ag.
Maredan Barat	H.M. ALJUFRI, S.Sos
Perawang Barat	FAIZAL, SH
Kelurahan Perawang	M. Nur Islami

Sumber: Kantor Camat Tualang

Tabel 2.2

**Nama-nama dan Jabatan Dalam Struktur Pemerintahan di
Kecamatan Tualang Tahun 2010**

N a m a	Jabatan	Keterangan
(1)	(2)	(3)
ROMY LESMANA DERMAWAN, AP	CAMAT	-
MURSAL, S.Sos	SEKCAM	-
NUR' AISYAH	Kasi Kesos	-
MUSRI, SP.MM	Kasi PMD	-
SISWANTO (Pih.)	Kasi Tramtib	-
RICKO RIYANTO (Pih.)	Kasi Pemerintahan	-
SISWANTO	Kasubbag Pens. Program	-
MELITA YETTI	Kasubbag Keuangan	-
RICKO RIYANTO	Kasubbag Kepegawaian	-
NOFRIANDI, S.Sos	Staf Pemerintahan	-
MIDAWATI, S.Sos	Staf Pemerintahan	-
SYARIAL	Staf Pemerintahan	-
SUHARTATI	Staf Pemerintahan	-
LINA MARDIANA	Staf Pemerintahan	-
DESY SUSILAWATI	Staf Pemerintahan	-

DIANA HERAWATI, Amd	Staf Pemerintahan	-
DALKIT DAULAI	Staf Pemerintahan	-
ANZIL RAHMAT	Staf Trantib	-
SARI BUDIATI NINGSIH	Staf Kessos	-
JUMI	Staf Kessos	-
OFIRA, Amd	Staf PMD	-
ASRI EKA PUTRI	Staf Keuangan	-
MENIR SRI APRILIATI	Staf Kepegawaian	-

Sumber: Kantor Camat Tualang

Tabel 2.3

**Wilayah Administrasi di Kecamatan Tualang Menurut Status
Pemerintahan Tahun 2010**

Nama Wilayah Administrasi	Status Pemerintahan
(1)	(2)
Meredan	Desa Definitif
Tualang	Desa Definitif
Pinang Sebatang	Desa Definitif
Meredan Barat	Desa Definitif
Perawang Kelurahan	Kelurahan Definitif
Perawang Barat	Desa Definitif
Pinang Sebatang Barat	Desa Definitif
Pinang Sebatang Timur	Desa Definitif

Sumber: Kantor Camat Tualang

Tabel 2.4

**Pusat Pemerintahan, Luas Wilayah, RW dan RT
di Kecamatan Tualang Tahun 2010**

Desa/Kelurahan	Pusat Pemerintahan	Luas Wilayah (Ha)	RW	RT
(1)	(2)	(3)	(4)	(5)
Meredan	Meredan	145,25	4	17
Tualang	Tualang	43,16	9	93
Pinang Sebatang	Pinang Sebatang	40,88	4	12
Meredan Barat	Maredan Barat	28,98	4	11
Perawang Kelurahan	Perawang	20	8	89
Perawang Barat	Perawang Barat	45,18	7	56
Pinang Sebatang Barat	Pinang Sebatang Barat	21,46	6	11
Pinang Sebatang Timur	Pinang Sebatang Timur	38,16	6	24
JUMLAH		383,07	48	313

Sumber: Kantor Camat Tualang

BAB III

KEPENDUDUKAN

Data statistik kependudukan dalam publikasi ini diambil dari kantor kecamatan berdasarkan laporan registrasi penduduk dari setiap desa/kelurahan, sehingga diharapkan dapat memberikan gambaran keadaan jumlah dan komposisi penduduk di lapangan.

Disamping itu kegiatan pemeriksaan data secara berkala dan sekaligus pembinaan pelaksanaan registrasi penduduk sampai ke tingkat desa serta kedisiplinan penduduk itu sendiri sangat diperlukan guna mendapatkan data registrasi kependudukan yang lengkap, akurat dan dapat dipercaya sebagai dasar perencanaan pembangunan.

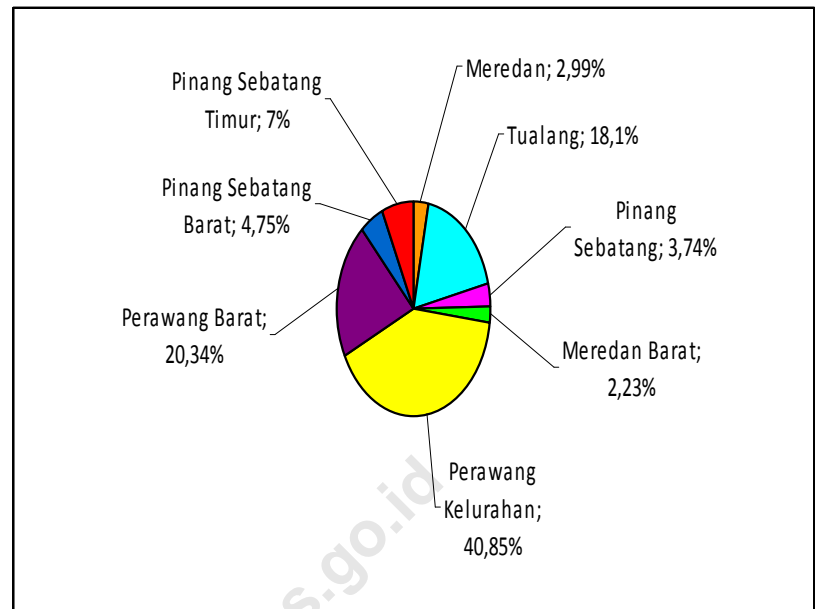
Dari jumlah penduduk sebanyak 103.697 jiwa tersebut dapat dilihat penyebaran serta persentase pada masing-masing desa sebagai berikut :

No	Desa/Kelurahan	Jumlah Penduduk	Persentase
1.	Meredan	3.102	2,99
2.	Tualang	18.764	18,10
3.	Pinang Sebatang	3.877	3,74
4.	Meredan Barat	2.312	2,23
5.	Perawang Kelurahan	42.365	40,85
6.	Perawang Barat	21.096	20,34
7.	Pinang Sebatang Barat	4.927	4,75
8.	Pinang Sebatang Timur	7.254	7,00
Kecamatan Tualang		103.697	100

Sumber: Kantor Camat Tualang

Grafik 3.1

Persentase Jumlah Penduduk di Kecamatan Tualang Menurut Desa, 2010



Tabel 3.1

**Banyaknya Kepala Keluarga, Penduduk dan Rata-rata Penduduk
Per Kepala Keluarga di Kecamatan Tualang Tahun 2010**

Desa / Kelurahan	Kepala Keluarga	Penduduk	Rata-rata Penduduk Per Kepala Keluarga
(1)	(2)	(3)	(4)
Meredan	767	3.102	4,04
Tualang	4.645	18.764	4,04
Pinang Sebatang	959	3.877	4,04
Meredan Barat	572	2.312	4,04
Perawang Kelurahan	10.472	42.365	4,05
Perawang Barat	5.221	21.096	4,04
Pinang Sebatang Barat	1.150	4.927	4,28
Pinang Sebatang Timur	1.795	7.254	4,04
Jumlah	25.581	103.697	4,05

Sumber: Kantor Camat Tualang

Tabel 3.2

**Luas Wilayah, Penduduk dan Kepadatan Penduduk Per Desa
di Kecamatan Tualang Tahun 2010**

Desa/Kelurahan	Luas (Km ²)	Penduduk	Kepadatan Penduduk
(1)	(2)	(3)	(4)
Meredan	145,25	3.102	21,4
Tualang	43,16	18.764	434,8
Pinang Sebatang	40,88	3.877	94,8
Meredan Barat	28,98	2.312	79,8
Perawang Kelurahan	20	42.365	2.118,3
Perawang Barat	45,18	21.096	466,9
Pinang Sebatang Barat	21,46	4.927	229,6
Pinang Sebatang Timur	38,16	7.254	190,1
Jumlah	383,07	103.697	270,7

Sumber: Kantor Camat Tualang

Tabel 3.3

**Banyak Penduduk Menurut Jenis Kelamin di Kecamatan Tualang
Tahun 2010**

Desa	Laki-laki	Perempuan	Jumlah
(1)	(2)	(3)	(4)
Meredan	1.623	1.479	3.102
Tualang	9.703	9.061	18.764
Pinang Sebatang	2.223	1.654	3.877
Meredan Barat	1.182	1.130	2.312
Perawang Kelurahan	21.709	20.656	42.365
Perawang Barat	11.497	9.599	21.096
Pinang Sebatang Barat	2.569	2.358	4.927
Pinang Sebatang Timur	3.746	3.508	7.254
Jumlah	54.252	49.445	103.697

Sumber: Kantor Camat Tualang

Tabel 3.4

**Banyaknya Penduduk Menurut Jenis Kelamin dan Desa Serta Sex Ratio
di Kecamatan Tualang Tahun 2010**

Desa/Kelurahan	Laki-laki	Perempuan	Sex Ratio
(1)	(2)	(3)	(4)
Meredan	1.623	1.479	109,7
Tualang	9.703	9.061	107,1
Pinang Sebatang	2.223	1.654	134,4
Meredan Barat	1.182	1.130	104,6
Perawang Kelurahan	21.709	20.656	105,1
Perawang Barat	11.497	9.599	119,8
Pinang Sebatang Barat	2.569	2.358	108,9
Pinang Sebatang Timur	3.746	3.508	106,8
Jumlah	54.252	49.445	109,7

Sumber: Kantor Camat Tualang

BAB IV

SOSIAL

1. PENDIDIKAN

Kabupaten Siak masih sangat membutuhkan dukungan seluruh daerah bawahannya untuk berperan serta dalam proses pembangunan. Proses pembangunan yang sedang berjalan dapat terlaksana dengan baik apabila sumber daya manusia yang diperlukan dapat terpenuhi.

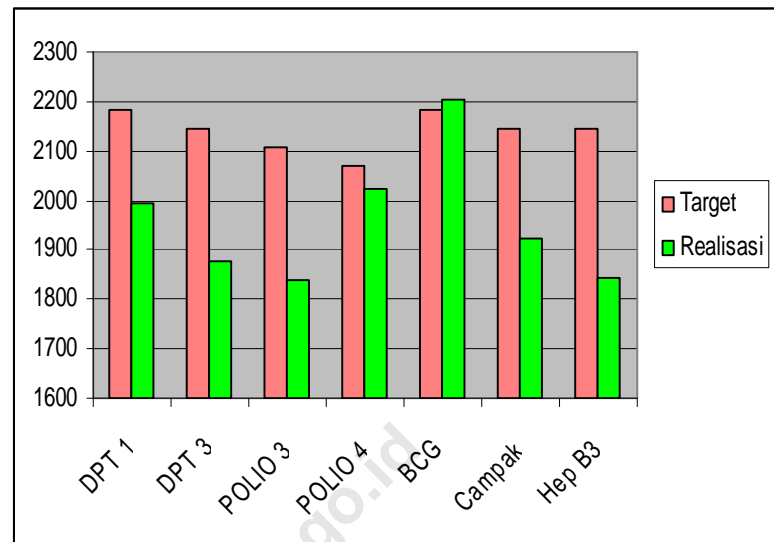
Sejalan dengan hal tersebut peran pendidikan di daerah ini dirasa sangat perlu ditingkatkan baik berupa fasilitas penunjang maupun sumber daya guru pengajar sehingga dapat menunjang kelancaran proses belajar mengajar. Dalam publikasi ini yang dapat disediakan hanya sebatas jumlah murid dan jumlah guru, sehingga analisa yang diperoleh belum dapat terinci.

2. KESEHATAN

Derajat kesehatan suatu masyarakat tidak lepas dari perhatian pemerintahnya terutama mengenai fasilitas kesehatan yang di sediakan. Terjaminnya kesehatan masyarakat tidak hanya diperoleh dari fasilitas kesehatan yang ada tetapi juga tersedianya tenaga kesehatan yang mencukupi, dengan demikian peningkatan derajat kesehatan masyarakat dapat terpenuhi.

GRAFIK 4.1

Banyaknya Target dan Realisasi Bayi Dan Balita Yang Di Imunisasi Menurut Jenis Di Kecamatan Tualang Tahun 2010



Tabel 4.1

**Banyak Sekolah Menurut Desa, Tingkatan dan Status
Di Kecamatan Tualang Tahun 2010**

Desa/Kelurahan	TK		SD	
	Negeri	Swasta	Negeri	Swasta
(1)	(2)	(3)	(4)	(5)
Meredan	-	1	1	-
Tualang	-	8	8	5
Pinang Sebatang	-	-	1	-
Meredan Barat	-	1	1	-
Perawang Kelurahan	1	11	1	5
Perawang Barat	1	8	5	2
Pinang Sebatang Barat	-	2	1	1
Pinang Sebatang Timur	-	2	1	2
Jumlah	2	33	19	15

Sumber: Kantor Cabang Dinas P dan K Tualang

Lanjutan Tabel 4.1

Desa/Kelurahan	SLTP		SMU/SMK	
	Negeri	Swasta	Negeri	Swasta
(1)	(2)	(3)	(4)	(5)
Meredan	1			
Tualang	2	1	1	1
Pinang Sebatang	1			
Meredan Barat	1	1		
Perawang Kelurahan	2	2		
Perawang Barat	1	1	1	3
Pinang Sebatang Barat	2		1	
Pinang Sebatang Timur	1			
Jumlah	11	5	3	4

Sumber: Kantor Cabang Dinas Pendidikan Kecamatan Tualang

Tabel 4.2

**Banyak Murid Sekolah Negeri dan Swasta
di Kecamatan Tualang Tahun 2010**

Tingkatan Sekolah	Negeri	Swasta
(1)	(2)	(3)
1. TK	48	2.216
2. SD	10.300	7.215
3. SLTP	3.841	1.687
4. SMU	2.004	55
5. SMK	-	862
Jumlah	16.193	12.035

Sumber: Kantor Cabang Dinas Pendidikan Kecamatan Tualang

Tabel 4.3

**Banyaknya Guru, Murid dan Rasio Guru dengan Murid Sekolah Dasar (SD)
di Lingkungan Dinas Pendidikan Kecamatan Tualang Tahun 2010**

Nama Sekolah	Guru	Murid	Rasio
(1)	(2)	(3)	(4)
SDN 001 Tualang	31	866	27,94
SDN 002 Tualang	32	781	24,41
SDN 003 Perawang Barat	24	676	28,17
SDN 004 Perawang Barat	12	293	24,42
SDN 005 Perawang	55	1795	32,64
SDN 006 Perawang Barat	44	1196	27,18
SDN 007 P.S. Barat	17	348	20,47
SDN 007 Kelas Jauh			
SDN 008 P.S. Timur	27	720	26,67
SDN 008 Kelas Jauh			
SDN 009 Maredan	19	398	20,95
SDN 009 Kelas Jauh			
SDN 009 Kelas Jauh			
SDN 010 Tualang	17	414	24,35
SDN 010 Kelas Jauh			
SDN 011 Pinang Sebatang	23	497	21,61
SDN 012 Maredan Barat	19	313	16,47
SDN 012 Kelas Jauh			
SDN 013 Tualang	25	491	19,64
SDN 014 Perawang Barat	17	550	32,35

Sumber: Kantor Cabang Dinas Pendidikan Kecamatan Tualang

Lanjutan Tabel 4.3

Nama Sekolah	Guru	Murid	Rasio
(1)	(2)	(3)	(4)
SDN 015 Perawang Barat	4	242	60,50
SDN 016 Perawang Barat	6	94	15,67
SDN 017 Perawang Barat	11	244	22,18
SDN 018 Perawang Barat	20	312	15,60
SDN 019 Perawang Barat	8	70	8,75
SDS YPPI Perawang	64	2410	37,66
SDS PGRI Perawang	12	300	25,00
SDS NUSANTARA	9	241	26,78
SDS MUHAMMADIYAH	26	650	25,00
SDS MARSUDIRINI	32	960	30,00
SDS ASSABAR QALBI	14	293	20,93
SDS IANATUT THALIBIN	28	359	12,82
SDS YPPM	9	125	13,89
SDS NURUL HAQ	17	203	11,94
SDS IMAM AHMAD	25	360	14,40
SDS AL-WATHANIAH	14	323	23,07
MI NURUL IKHLAS	18	481	26,72
SDS REHOBOT	16	456	28,50
MI AS-SALAFIAH	15	54	3,60
SD BINA KARYA			
SLB FAJAR AKMAL			
BK			
JUMLAH	710	17515	24,67

Sumber: Kantor Cabang Dinas Pendidikan Kecamatan Tualang

Tabel 4.4
Banyaknya Guru, Murid dan Rasio Guru dengan Murid SLTP, SMU dan SMK di Lingkungan Dinas Pendidikan Kecamatan Tualang Tahun 2010

Nama Sekolah	Guru	Murid	Rasio
(1)	(2)	(3)	(4)
SMP N 5 SIAK	46	789	17,15
SMP N 19 SIAK	18	242	13,44
SMP N 21 SIAK	50	1143	22,86
SMP N 36 SIAK	20	509	25,45
SMP S BINA KARYA	8	143	17,88
SMP N 39 SIAK	21	395	18,81
SMP S YPPI	33	1082	32,79
SMP N 4 SIAK	15	150	10,00
SMP S FATAHA	15	243	16,20
SMP N 7 PERAWANG	20	408	20,40
SMP S TEKREL/ SMP 8	11	126	11,45
MTS AL-WATHANIYAH	13	54	4,15
MTS INIATUT THALIBIN	8	85	10,63
SMA N 1 PERAWANG BARAT	46	933	20,28
SMA N 2 TUALANG	40	895	22,38
SMA N 3 P.S. TIMUR	12	176	14,67
SMK TERPADU	-	-	-
SMK PAYUNG NEGERI	15	162	10,80
MA INIATUT THALIBIN	3	55	18,33
SMP SATU ATAP SIAK 44 SK	9	34	3,78
SMP SATU ATAP SIAK 44 PERTIWI	6	45	7,50
Jumlah	409	7669	18,75

Sumber: Kantor Cabang Dinas Pendidikan Kecamatan Tualang

Tabel 4.5

Banyaknya Murid, Rombel dan Lulusan di Kecamatan Tualang 2010

Sekolah	Jumlah Murid	Rombel	Lulusan %
(1)	(2)	(3)	(4)
SD	17515	567	100
SLTP	5.528	171	100
SMA/MA	2.059	58	100
SMK	162	28	100
Jumlah	25.264	824	100

Sumber: Kantor Cabang Dinas Pendidikan Kecamatan Tualang

Tabel 4.6

Banyak Guru menurut Status di Kecamatan Tualang Tahun 2010

Nama Sekolah	Guru	
	PNS	Honor
(1)	(2)	(3)
SD	198	276
SLTP	118	121
SMU	69	31
SMK		36
Jumlah	385	464

Sumber: Kantor Dinas Pendidikan Kabupaten Siak

Tabel 4.7

Banyaknya Fasilitas Kesehatan Menurut Desa
di Kecamatan Tualang Tahun 2010

Desa/Kelurahan	Puskesmas	Puskesmas		Polindes	Posyandu
		Keliling	Pembantu		
(1)	(2)	(3)	(4)	(5)	(6)
Meredan	0	1	1	1	3
Tualang	1	1	1	1	15
Pinang Sebatang	0	0	1	1	5
Meredan Barat	0	1	1	1	2
Perawang Kelurahan	1	0	0	0	14
Perawang Barat	0	1	1	1	6
Pinang Sebatang Barat	0	2	1	1	3
Pinang Sebatang Timur	0	1	1	1	3
Jumlah	1	5	4	4	28

Sumber: Puskesmas Tualang dan Puskesmas Perawang

Tabel 4.8

Banyaknya Tenaga Medis di Kecamatan Tualang Tahun 2010

Tenaga Kesehatan	Jumlah
(1)	(2)
1. Dokter Spesialis	0
2. Dokter Umum	6
3. Dokter Gigi	3
4. Perawat	36
5. Bidan	23
6. Dukun bayi	19
Jumlah	87

Sumber: Puskesmas Tualang dan Puskesmas Perawang

Tabel 4.9

Banyak Imunisasi Bayi dan Balita Berdasarkan Jenisnya Dirinci Per Desa di Kecamatan Tualang Tahun 2010

Desa /Kelurahan	DPT 1		DPT 3		POLIO 3		POLIO 4	
	Target	Realisasi	Target	Realisasi	Target	Realisasi	Target	Realisasi
(1)	(2)	(3)	(4)	(5)	(6)	(7)	(8)	(9)
Meredan	101	84	95	86	90	68	85	88
Tualang	504	474	478	434	451	433	425	429
Pinang Sebatang	98	92	93	86	87	76	82	94
Meredan Barat	47	40	47	49	47	45	47	50
Perawang Kelurahan	783	703	783	672	783	672	783	750
Perawang Barat	372	373	372	315	372	315	372	356
Pinang Sebatang Barat	77	78	77	85	77	76	77	73
Pinang Sebatang Timur	200	152	200	150	200	152	200	183
Jumlah	2.182	1.996	2.145	1.877	2.107	1.837	2.071	2.023

Sumber: Puskesmas Tualang dan Puskesmas Perawang

Lanjutan tabel 4.9

Desa/Kelurahan	BCG		Campak		Hep B3	
	Target	Realisasi	Target	Realisasi	Target	Realisasi
(1)	(2)	(3)	(4)	(5)	(6)	(7)
Meredan	101	87	95	105	95	86
Tualang	504	536	478	454	478	434
Pinang Sebatang	98	78	93	98	93	86
Meredan Barat	47	47	47	45	47	43
Perawang Kelurahan	783	761	783	649	783	664
Perawang Barat	372	409	372	320	372	320
Pinang Sebatang Barat	77	82	77	73	77	75
Pinang Sebatang Timur	200	202	200	179	200	136
Jumlah	2.182	2.202	2.145	1.923	2.145	1.844

Sumber: Puskesmas Tualang dan Puskesmas Perawang

Tabel 4.10

**Persentase Bayi dan Balita yang Diimunisasi Dirinci Per Desa di
Kecamatan Tualang Tahun 2010**

Desa /Kelurahan	DPT 1	DPT 3	Polio 3	Polio 4	BCG	Campak	Hep B3
(1)	(2)	(4)	(5)	(6)	(7)	(8)	(9)
Meredan	79,2	81,1	64,2	83,0	82,1	99,1	81,1
Tualang	89,3	81,7	79,7	80,8	100,9	85,5	81,7
Pinang Sebatang	89,3	83,5	73,8	91,3	75,7	95,1	83,5
Meredan Barat	75,5	92,5	83	96,2	88,7	96,2	92,5
Perawang Kelurahan	80,6	77,2	77,5	70,8	97,2	82,9	77,2
Perawang Barat	106	85	104	75,4	110	86	85
Pinang Sebatang Barat	101	97,6	102	90,5	106	95,2	97,6
Pinang Sebatang Timur	75,3	68,2	71,3	65,9	101	89,7	72,6
Kecamatan Tualang	91,48	87,51	87,19	97,68	100,92	89,65	85,97

Sumber: Puskesmas Tualang dan Puskesmas Perawang

Tabel 4.11

**Jumlah dan Persentase Ibu Hamil yang Di imunisasi Dirinci Per Desa
di Kecamatan Tualang Tahun 2010**

Desa /Kelurahan	T T 1			T T 2		
	Target	Reali-sasi	Persen	Target	Reali-sasi	Persen
(1)	(2)	(3)	(4)	(5)	(6)	(7)
Meredan	94	19	16,2	94	7	6,0
Tualang	466	79	13,6	466,90	90	15,4
Pinang Sebatang	90	3	2,7	90	22	19,5
Meredan Barat	51	12	20,3	51	20	36
Perawang Kelurahan	848	161	19	848	102	12
Perawang Barat	360	36	10	360	57	16
Pinang Sebatang Barat	91	10	10,5	91	23	25
Pinang Sebatang Timur	120	7	5,3	120	30	25
Kecamatan Tualang	2120	327	15,42	2120,9	351	16,55

Sumber: Puskesmas Tualang dan Puskesmas Perawang

Tabel 4.12

Rata-rata Kunjungan dan Penimbangan Balita
di Kecamatan Tualang Tahun 2010

Rincian	Jumlah
(1)	(2)
Jumlah Posyandu	61
Balita	11.735
Balita dengan KMS	10.502
Balita yang Ditimbang	5.011

Sumber: Puskesmas Tualang dan Puskesmas Perawang

Tabel 4.13

**Penduduk Menurut Jenis Sarana Air Bersih yang Dipergunakan
di Kecamatan Tualang Tahun 2010**

Rincian	Jumlah
(1)	(2)
Ledeng	1.673
Sumur Pompa	87
Sumur	1.763
Mata Air	0
Air Hujan	64
Lainnya	2.729
Jumlah	6.316

Sumber: Puskesmas Perawang

Tabel 4.14

**Banyaknya Persalinan Menurut Tenaga Penolong Persalinan
di Kecamatan Tualang Tahun 2010**

Rincian	Jumlah
(1)	(2)
Perkiraan Jumlah Persalinan	2.256
Persalinan Ditolong Oleh Tenaga Kesehatan	2.186
Persalinan Ditolong oleh Dukun atau Anggota Keluarga Lainnya	1

Sumber: Puskesmas Perawang

Tabel 4.15

**Banyaknya Kunjungan 16 Macam Penderita Penyakit
di Kecamatan Tualang Tahun 2010**

Penderita Penyakit	Kasus (orang)
(1)	(2)
1. ISPA	14.803
2. Penyakit lain dalam saluran pernafasan atas	-
3. Malaria	202
4. Demam berdarah	3
5. Penyakit dalam sistem otot dan jaringan pengikat	-
6. Darah tinggi	1.414
7. Penyakit lain dalam saluran bagian bawah	140
8. Penyakit tulang (Neurosis)	-
9. Asma	388
10. Scabies	-
11. Diare	2.953
12. Caries	506
13. Penyakit telinga	116
14. Penyakit kulit dan jamur	1.334
15. Tuberculosis paru	29
16. Penyakit infeksi	584
17. Influenza	6.315
18. Influenza Kulit & jaringan subkulit	-
19. Faringitis akut	86
20. Reumatik	1.527
21. Trauma, keracunan & akibat eksternal	36
22. Penyakit lain mata	38

Sumber: Puskesmas Tualang dan Puskesmas Perawang

Tabel 4.16

**Banyaknya Tempat Peribadatan Menurut Jenis dan Desa
di Kecamatan Tualang Tahun 2010**

Desa /Kelurahan	Mesjid	Mushalla/ Langgar	Gereja		Vihara	Pura
			Khatolik	Protestan		
(1)	(2)	(3)	(4)	(5)	(6)	(7)
Meredan	2	4	0	0	0	0
Tualang	8	4	0	1	0	0
Pinang Sebatang	3	5	0	1	1	0
Meredan Barat	} 35	} 45	} 0	} 37	1	0
Perawang Kelurahan						
Perawang Barat						
Pinang Sebatang Barat						
Pinang Sebatang Timur						
Kecamatan Tualang	48	58	0	39	2	0

Sumber: Departemen Agama Kabupaten Siak

Tabel 4.17

**Banyaknya Nikah, Thalaq, Cerai dan Rujuk Dirinci Per Desa/Kelurahan
di Kecamatan Tualang Tahun 2010**

Desa/Kelurahan	Nikah	Thalaq	Cerai	Rujuk	% Talaq dan cerai Terhadap Nikah & Rujuk
(1)	(2)	(3)	(4)	(5)	(6)
Meredan		-	-	-	-
Tualang		1	3	-	-
Pinang Sebatang		-	2	-	-
Meredan Barat		-	-	-	-
Perawang Kelurahan		4	12	-	-
Perawang Barat		1	4	-	-
Pinang Sebatang Barat		-	-	-	-
Pinang Sebatang Timur		-	-	-	-
Kecamatan Tualang	372	6	21	-	-

Sumber: KUA Kecamatan Tualang,
Pengadilan Agama Bengkalis

Tabel 4.18

**Banyak Koperasi Dirinci Menurut Jenisnya dan Desa
di Kecamatan Tualang Tahun 2010**

JENIS	Tahun	
	2009	2010
(1)	(2)	(3)
KUD	-	-
KOPPANTREN	-	-
K.P.R.I	-	-
K.S.U	3	4
KOPKAR	6	6
PERTANIAN	6	6
PERKEBUNAN	5	5
KOPPAS	1	1
Kecamatan Tualang	21	22

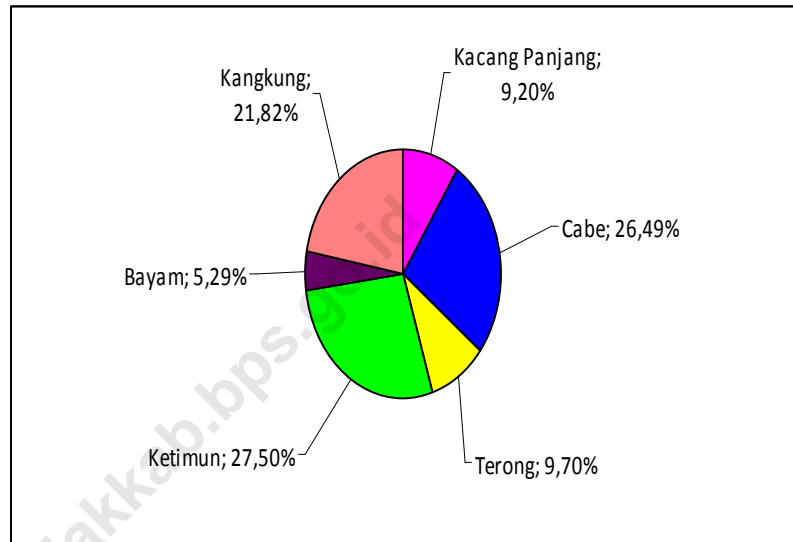
Sumber: Kantor Dinas Koperasi dan PKM Kabupaten Siak

BAB V

LAHAN

Tingkat kesuburan tanah di Kecamatan Tualang secara umum adalah sedang dengan sebagian besar lahan digunakan untuk perkebunan, pemukiman dan industri.

Grafik 5.1
Persentase Luas Tanam Tanaman Sayur Mayur Menurut Jenis Tanaman
di Kecamatan Tualang, 2010



Tabel 5.1

**Keadaan Desa di Kecamatan Tualang menurut Desa/Kelurahan
Tahun 2010**

Desa/Kelurahan	Keadaan Desa		
	Geografis	Topografi	Permukaan Jalan Terluas
(1)	(2)	(3)	(4)
Meredan	Lembah/Das	Berbukit	Aspal/Beton
Tualang	Pantai	Datar	Tanah
Pinang Sebatang	Lembah/DAS	Berbukit	Diperkeras
Meredan Barat	Lembah/DAS	Datar	Aspal/Beton
Perawang Kelurahan	Dataran	Berbukit	Aspal/Beton
Perawang Barat	Lembah/DAS	Berbukit	Tanah
Pinang Sebatang Barat	Lembah/DAS	Datar	Aspal/Beton
Pinang Sebatang Timur	Dataran	Datar	Aspal/Beton

Sumber: Kantor Camat Tualang

Tabel 5.2

**Kondisi Kesuburan Lahan Dirinci Menurut Desa
di Kecamatan Tualang Tahun 2010**

Desa/Kelurahan	Kondisi Kesuburan Lahan
(1)	(2)
Meredan	Sedang
Tualang	Sedang
Pinang Sebatang	Sedang
Meredan Barat	Sedang
Perawang Kelurahan	Sedang
Perawang Barat	Sedang
Pinang Sebatang Barat	Sedang
Pinang Sebatang Timur	Sedang

Sumber: Kantor Camat Tualang

Tabel 5.3

Luas Tanam, Luas Panen, Produktivitas dan Produksi Tanaman Pangan Menurut Jenis Tanaman di Kecamatan Tualang Tahun 2010

Jenis Tanaman	Luas Tanam (Ha)	Luas Panen (Ha)	Produktivitas (Kw/Ha)	Produksi (Ton)
(1)	(2)	(3)	(4)	(5)
Jagung	16	23	35	80,5
Kedelai	-	-	-	-
Kacang Tanah	1	3	9,3	2,79
Kacang Hijau	-	-	-	-
Ubi Kayu	18	36	117,5	423
Ubi Jalar	1	1	104,98	10,50

Sumber: Dinas Pertanian, Peternakan dan Perikanan Kabupaten Siak

Tabel 5.4

Luas Tanam, Luas Panen, Produktivitas dan Produksi Tanaman Sayur Mayur Menurut Jenis Tanaman di Kecamatan Tualang Tahun 2010

Jenis Tanaman	Luas Tanam (Ha)	Luas Panen (Ha)	Produktivitas (Kw/Ha)	Produksi (Ton)
(1)	(2)	(3)	(4)	(5)
Kacang Panjang	5	8	26,13	20,90
Cabe	10	14	43	60,20
Tomat	-	-	-	-
Terong	2	3	73,46	22,04
Ketimun	3	4	156,28	62,51
Labu Siam	-	-	-	-
Bayam	6	6	20,03	12,02
Kangkung	4	7	70,85	49,60

Sumber: Dinas Pertanian, Peternakan dan Perikanan Kabupaten Siak

Tabel 5.5

Luas Tanam, Luas Panen, Produktivitas dan Produksi Tanaman Buah-Buahan Menurut Jenis Tanaman di Kecamatan Tualang Tahun 2010

Jenis Tanaman	Luas Tanam Ha	Luas Panen Ha	Produktivitas (Kw/Ha)	Produksi (Ton)
(1)	(2)	(3)	(4)	(5)
Semangka	17	17	200	340
Alpukat	-	-	-	-
Belimbing	0,32	3,88	40,48	15,7
Duku/Langsar	-	0,30	19,19	0,6
Durian	10.000	0,94	25,12	2,4
Jambu Biji	0,4	15,4	139,2	214,4
Jambu Air	-	-	-	-
Jeruk	-	-	-	-
Mangga	0,75	21,21	26,12	55,4
Manggis	-	19,00	17,09	32,5
Nangka	0,32	5,02	38,18	19,2
Nenas	0,003	0,112	178,9	2
Pepaya	7,96	86,06	301,41	2.593,9
Pisang	10,39	201,09	155,73	3.131,6
Rambutan	2,12	0,4	58,99	2,4
Salak	-	4	100,47	40,2
Sawo	0,27	0,96	24,11	2,3
Sukun	-	1,1	29,14	3,2

Sumber: Dinas Pertanian, Peternakan dan Perikanan Kabupaten Siak

Tabel 5.6

Luas Tanam, Luas Panen, Produktivitas dan Produksi Tanaman Obat-obatan Menurut Jenis Tanaman di Kecamatan Tualang Tahun 2010

Jenis Tanaman	Luas Tanaman (M ²)		Produktivitas	Produksi
	Akhir Tahun	Panen	(Kg/M ²)	(Kg)
(1)	(2)	(3)	(4)	(5)
Jahe	79	62	0,96	60,45
Laos	25	2	2,83	5,66
Kencur	33	20	0,26	5,10
Kunyit	44	43	2,53	108,58
Lempuyang	-	-	-	-
Temulawak	-	-	-	-
Temuireng	-	-	-	-
Keji Beling	-	-	-	-
Dringo	-	-	-	-
Kapulaga	-	-	-	-
Temukunci	-	-	-	-
Mengkudu	-	-	-	-
Sambiloto	-	-	-	-

Sumber: Dinas Pertanian, Peternakan dan Perikanan Kabupaten Siak

Tabel 5.7

Luas Tanam, Luas Panen, Produktivitas dan Produksi Tanaman Hias Menurut Jenis Tanaman di Kecamatan Tualang Tahun 2010

Jenis Tanaman	Luas Tanaman (M ²)		Produktivitas (tangkai/ M ²)	Produksi	
	Akhir Tahun	Panen		Tangkai	(Kg)
(1)	(2)	(3)	(4)	(5)	(6)
Anggrek	-	-	-	-	-
Anthurium	-	-	-	-	-
Anyelir	-	-	-	-	-
Garbera	-	-	-	-	-
Gladiol	-	-	-	-	-
Heliconia	-	-	-	-	-
Krisan	-	-	-	-	-
Mawar	-	-	-	-	-
Sedap Malam	-	-	-	-	-
Dracaena	-	-	-	-	-
Melati	2	-	-	-	-
Palem	-	-	-	-	-

Sumber: Dinas Pertanian, Peternakan dan Perikanan Kabupaten Siak

Tabel 5.8

**Luas Areal, Produktivitas dan Produksi Perkebunan Menurut Komoditi
di Kecamatan Tualang Tahun 2010**

Komoditi	Luas Areal (Ha)	Produktivitas (Ton/Ha/Th)	Produksi (Ton/Th)
(1)	(2)	(3)	(4)
Kelapa Sawit	50.054	22.000	905.388
Karet	63	840	47,04
Kelapa	400	1.300	325
Kopi	0	852	0
Pinang	1,60	392	0,04
Sagu	0	0	0

Sumber: Dinas Kehutanan dan Perkebunan Kabupaten Siak