

KECAMATAN KALIWUNGU DALAM ANGKA 2020



**BADAN PUSAT STATISTIK
KABUPATEN KENDAL**

KECAMATAN KALIWUNGU DALAM ANGKA 2020



KALIWUNGU DALAM ANGKA 2020 **KALIWUNGU IN FIGURES 2020**

ISSN : 2614 - 9265

Nomor Publikasi/ *Publication Number* : 33240.2015

Katalog/ *Catalog* : 1102001.3324080

Ukuran Buku/ *Book Size* : 21 x 15 cm

Jumlah Halaman/ *Number of Page* : xii + 145 Halaman/ Pages

Naskah/ *Manuscript* :

Koordinator Statistik Kecamatan Kaliwungu

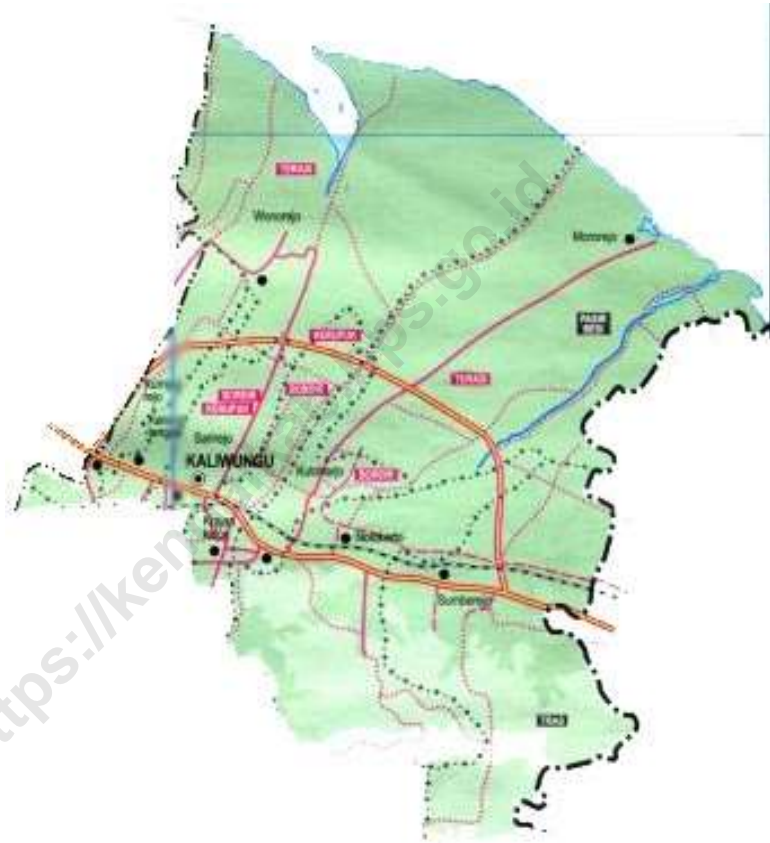
District Statistical Officer Kaliwungu

Diterbitkan Oleh/ *Published By* :

BPS Kabupaten Kendal

Dilarang mengumumkan, mendistribusikan, mengomunikasikan, dan/atau menggandakan sebagian atau seluruh isi buku ini untuk tujuan komersial tanpa izin tertulis dari Badan Pusat Statistik

**PETA WILAYAH
KECAMATAN KALIWUNGU**
Map of KALIWUNGU



KATA SAMBUTAN

Assalamu'alaikum Wr.Wb..

Alhamdulillah, segala puji bagi Allah SWT akhirnya buku *KECAMATAN KALIWUNGU DALAM ANGKA 2020* ini dapat terbit sesuai jadwal. Ucapan terima kasih yang tak terhingga Saya ucapkan kepada Koordinator Statistik Kecamatan Kaliwungu yang telah berupaya maksimal menyusun buku ini.

Buku ini merupakan sumber data dan informasi yang sangat penting dalam perencanaan pembangunan, utamanya yang berkaitan dengan kondisi sosial, ekonomi, dan berbagai hal lainnya.

Semoga buku ini dapat dijadikan sumber data dan informasi dalam pelaksanaan tugas baik di bidang pemerintahan, pembangunan, maupun kemasyarakatan di era sekarang ini.

Akhirnya, semoga buku ini benar-benar dapat dimanfaatkan oleh semua pihak, dalam rangka lebih memacu perkembangan pembangunan di Kecamatan Kaliwungu.

Wassalamu'alaikum Wr. Wb.

Kendal, September 2020
Kepala BPS Kabupaten Kendal,



Drs. UMMI HASTUTI, MSi
NIP. 19660424 199403 1 003

KATA PENGANTAR

Publikasi Kecamatan Kaliwungu Dalam Angka 2020 merupakan publikasi yang diterbitkan oleh Badan Pusat Statistik Kabupaten Kendal. Publikasi ini berisi berbagai data dan informasi terpilih seputar Kecamatan Kaliwungu untuk membantu pengguna data memahami perkembangan pembangunan serta potensi yang ada di Kecamatan Kaliwungu.

Publikasi Kecamatan Kaliwungu Dalam Angka 2020 merupakan publikasi yang terbit secara rutin setiap tahun. Analisis yang disajikan berupa analisis sederhana.

Semoga publikasi ini bermanfaat bagi para pengguna data sekaligus dapat memperkaya akan kebutuhan data statistik di Kecamatan Kaliwungu.

Akhirnya, Saya ucapkan terima kasih yang sebesar-besarnya kepada semua pihak yang telah membantu dalam penerbitan publikasi ini. Saran yang konstruktif sangat kami harapkan demi perbaikan publikasi di masa yang akan datang.

Kaliwungu, September 2020
Koordinator Statistik Kecamatan
Kaliwungu



MUHAMMAD NURZEN
NIP. 19660105 198903 1 003

DAFTAR ISI

	Halaman
Bab I Geografis	1
Bab II : 33240.2015	16
Bab III Kependudukan	26
Bab IV Sosial	45
Bab V Pertanian	114
Bab VI Keuangan	134

DAFTAR TABEL

	Halaman
BAB I. GEOGRAFIS	
Tabel 1.1. Letak Geografis Wilayah Kecamatan Kaliwungu	3
Tabel 1.2. Luas Wilayah Menurut Desa Tahun 2019	4
Tabel 1.3. Jarak Kantor Desa ke Ibu Kota Kecamatan Kaliwungu Tahun 2019	5
Tabel 1.4. Luas Wilayah Kecamatan Kaliwungu Menurut Jenis Penggunaan Tahun 2019	6
Tabel 1.5. Luas Lahan Sawah Menurut Desa dan Jenis Pengairannya (Hektar) Tahun 2019	7
Tabel 1.6. Luas Lahan Bukan Sawah Menurut Desa dan Jenisnya (Hektar) Tahun 2019	9
Tabel 1.7. Luas Lahan Bukan Pertanian Menurut Desa dan Jenisnya (Hektar) Tahun 2019	12
Tabel 1.8. Banyaknya Hari Hujan Menurut Bulan Tahun 2017 - 2019	13
Tabel 1.9. Banyaknya Curah Hujan Menurut Bulan Tahun 2017 - 2019	14
BAB II. PEMERINTAHAN	
Tabel 2.1. Banyaknya Dusun/Dukuh, Rukun Warga (RW), dan Rukun Tetangga (RT) Menurut Desa Tahun 2019	18
Tabel 2.2. Banyaknya Balai Desa dan Kantor Desa Tahun 2019	19
Tabel 2.3. Banyaknya Perangkat Desa Menurut Desa Tahun 2019	20
Tabel 2.4. Banyaknya Surat Pemberitahuan Pajak Terutang (SPPT) Menurut Desa Tahun 2017 - 2019	23
Tabel 2.5. Pemasukan Pajak Bumi dan Bangunan (PBB) Menurut Desa Tahun 2019	24
BAB III. KEPENDUDUKAN	
Tabel 3.1. Jumlah Penduduk Menurut Jenis Kelamin Tahun 2010- 20	28

Tabel 3.2.	Jumlah Penduduk Menurut Jenis Kelamin dan Sex Rasio Dirinci Per Desa Tahun 2019	29
Tabel 3.3.	Jumlah Penduduk, Rumah Tangga, dan Rata - rata Anggota Rumah Tangga Menurut Desa Tahun 2019	30
Tabel 3.4.	Luas Wilayah, Jumlah Penduduk, dan Kepadatan Penduduk Menurut Desa Tahun 2019	31
Tabel 3.5.	Laju Pertumbuhan Penduduk Menurut Desa Tahun 2018 - 2019	32
Tabel 3.6.	Jumlah Penduduk Menurut Kelompok Umur dan Jenis Kelamin Tahun 2017	33
Tabel 3.7.	Jumlah Penduduk Menurut Kelompok Umur dan Jenis Kelamin Tahun 2018	34
Tabel 3.8.	Jumlah Penduduk Menurut Kelompok Umur dan Jenis Kelamin Tahun 2019	35
Tabel 3.9.	Banyaknya Akseptor KB Aktif Menurut Desa dan Jenis Kontrasepsi Tahun 2019	36
Tabel 3.10.	Banyaknya Pemeluk Agama Menurut Desa Tahun 2019	39
Tabel 3.11.	Banyaknya Tempat Ibadah Menurut Desa Tahun 2019	41
Tabel 3.12.	Banyaknya Calon Jamaah Haji Menurut Desa Tahun 2017 - 2019	42
Tabel 3.13.	Banyaknya Nikah, Talak, Cerai, dan Rujuk Menurut Desa Tahun 2019	43

BAB IV. SOSIAL

Tabel 4.1.	Rasio Murid – Sekolah dan Rasio Murid - Guru Taman Kanak-Kanak (TK) Menurut Desa Tahun 2019	47
Tabel 4.2.	Rasio Murid – Sekolah dan Rasio Murid - Guru Sekolah Dasar Negeri (SDN) Menurut Desa Tahun 2019	48
Tabel 4.3.	Rasio Murid – Sekolah dan Rasio Murid - Guru Sekolah Dasar (SD) Swasta Menurut Desa Tahun 2019	49
Tabel 4.4.	Rasio Murid – Sekolah dan Rasio Murid - Guru Madrasah Ibtidaiyah (MI) Menurut Desa Tahun 2019	50

	Halaman	
Tabel 4.5.	Rasio Murid – Sekolah dan Rasio Murid - Guru Sekolah Menengah Pertama Negeri Menurut Desa Tahun 2019	51
Tabel 4.6.	Rasio Murid – Sekolah dan Rasio Murid - Guru Sekolah Menengah Pertama Swasta Menurut Desa Tahun 2019	52
Tabel 4.7.	Rasio Murid – Sekolah dan Rasio Murid - Guru Madrasah Tsanawiyah (MTS) Menurut Desa Tahun 2019	53
Tabel 4.8.	Rasio Murid – Sekolah dan Rasio Murid - Guru Sekolah Menengah Atas Negeri(SMAN) Menurut Desa Tahun 2019	54
Tabel 4.9.	Rasio Murid – Sekolah dan Rasio Murid - Guru Sekolah Menengah Atas (SMA) Swasta Menurut Desa Tahun 2019	55
Tabel 4.10.	Rasio Murid – Sekolah dan Rasio Murid - Guru Sekolah Menengah Kejuruan Negeri (SMKN) Menurut Desa Tahun 2019	56
Tabel 4.11.	Rasio Murid – Sekolah dan Rasio Murid - Guru Sekolah Menengah Kejuruan (SMK) Swasta Menurut Desa Tahun 2019	57
Tabel 4.12.	Rasio Murid – Sekolah dan Rasio Murid - Guru Madrasah Aliyah (MA) Menurut Desa Tahun 2019	58
Tabel 4.13.	Banyaknya Sekolah Dasar (SD) Menurut Desa Di Kecamatan Kaliwungu, 2019	59
Tabel 4.14.	Banyaknya Madrasah Ibtidaiyah (MI) Menurut Desa Di Kecamatan Kaliwungu, 2019	60
Tabel 4.15.	Banyaknya Sekolah Menengah Pertama (SMP) Menurut Desa Di Kecamatan Kaliwungu, 2019	61
Tabel 4.16.	Banyaknya Sekolah Madrasah Tsanawiyah (MTs) Menurut Desa Di Kecamatan Kaliwungu, 2019	62
Tabel 4.17.	Banyaknya Sekolah Menengah Atas (SMA) Menurut Desa Di Kecamatan Kaliwungu, 2019	63
Tabel 4.18.	Banyaknya Sekolah Madrasah Aliyah (MA) Menurut Desa Di Kecamatan Kaliwungu, 2019	64
Tabel 4.19.	Banyaknya Sekolah Menengah Kejuruan (SMK) Menurut Desa Di Kecamatan Kaliwungu, 2019	65

	Halaman
Tabel 4.20. Banyaknya Akademi/Perguruan Tinggi Menurut Desa Di Kecamatan Kaliwungu, 2019	66
Tabel 4.21. Kemudahan Untuk Mencapai Sarana Pendidikan Terdekat Bagi Desa Yang Tidak Ada Sarana Pendidikan Menurut Desa dan Jenjang Pendidikan Di Kecamatan Kaliwungu, 2019	67
Tabel 4.22. Banyaknya Tenaga Kesehatan Menurut Desa Tahun 2019	69
Tabel 4.23. Banyaknya Fasilitas Kesehatan Menurut Desa Tahun 2019	70
Tabel 4.24. Banyaknya Sarana Kesehatan Menurut Desa dan Jenis Sarana Kesehatan Di Kecamatan Kaliwungu, 2019	73
Tabel 4.25. Kemudahan Mencapai Sarana Kesehatan Terdekat Bagi Desa Yang Tidak Ada Sarana Kesehatan Menurut Desa dan Jenis Sarana Kesehatan di Kecamatan Kaliwungu, 2019	75
Tabel 4.26. Banyaknya Keluarga Menurut Desa dan Jenis Tahapan Tahun 2019	77
Tabel 4.27. Banyaknya Penderita Cacat Menurut Desa dan Jenis Cacat Tahun 2019	78
Tabel 4.28. Banyaknya Penyandang Sosial Menurut Desa dan Jenis Penyandang Sosial Tahun 2019	80
Tabel 4.29. Banyaknya Lapangan Olahraga Menurut Desa Tahun 2019	83
Tabel 4.30. Jumlah Bantuan Program Keluarga Harapan (PKH) Tahap I Menurut Desa Tahun 2019	84
Tabel 4.31. Jumlah Bantuan Program Keluarga Harapan (PKH) Tahap II Menurut Desa Tahun 2019	86
Tabel 4.32. Jumlah Bantuan Program Keluarga Harapan (PKH) Tahap III Menurut Desa Tahun 2019	88
Tabel 4.33. Jumlah Bantuan Program Keluarga Harapan (PKH) Tahap IV Menurut Desa Tahun 2019	90
Tabel 4.34. Banyaknya Rumah Tangga Sasaran Hasil Pendataan	92
Tabel 4.35. Jumlah Penerima Program Raskin Tahun 2017 - 2019	93

	Halaman
Tabel 4.36. Banyaknya Keluarga Menurut Desa dan Jenis Pengguna Listrik Di Kecamatan Kaliwungu, 2019	94
Tabel 4.37. Banyaknya Penderita Gizi Buruk Menurut Desa Di Kecamatan Kaliwungu, 2017 dan 2018	95
Tabel 4.38. Banyaknya Kejadian Bencana Alam Menurut Desa dan Jenis Bencana Alam di Kecamatan Kaliwungu, 2018	96
Tabel 4.39. Banyaknya Korban Jiwa Akibat Bencana Alam Menurut Desa dan Jenis Bencana Alam Di Kecamatan Kaliwungu, 2018	99
Tabel 4.40. Keberadaan Fasilitas/Upaya Antisipasi/Mitigasi Bencana Alam Menurut Desa Di Kecamatan Kaliwungu, 2019	102
Tabel 4.41. Jumlah Menara dan Operator Layanan Komunikasi Telepon Seluler Serta Kondisi Sinyal Telepon Seluler Menurut Desa di Kecamatan Kaliwungu, 2019	104
Tabel 4.42. Sarana Transportasi Antar Desa Menurut Desa Di Kecamatan Kaliwungu, 2019	105
Tabel 4.43. Kondisi Jalan Darat Antar Desa Menurut Desa Di Kecamatan Kaliwungu, 2019	106
Tabel 4.44. Keberadaan Kantor Pos/Pos Pembantu/Rumah Pos dan Perusahaan/Agen Jasa Expedisi Swasta Menurut Desa Di Kecamatan Kaliwungu, 2019	107
Tabel 4.45. Banyaknya Desa Menurut Keberadaan Penerangan Jalan Utama Desa Di Kecamatan Kaliwungu, 2014, 2018 dan 2019	108
Tabel 4.46. Banyaknya Desa Menurut Jenis Bahan Bakar untuk Memasak Yang Digunakan Oleh Sebagian Besar Keluarga Di Kecamatan Kaliwungu, 2014, 2018 dan 2019	109
Tabel 4.47. Banyaknya Desa Menurut Sumber Air Minum Sebagian Besar Keluarga Di Kecamatan Kaliwungu 2014, 2018 dan 2019	110
Tabel 4.48. Banyaknya Desa Menurut Penggunaan Fasilitas Buang Air Besar Sebagian Besar Keluarga Di Kecamatan Kaliwungu, 2014, 2018 dan 2019	111

	Halaman
Tabel 4.49. Banyaknya Desa Yang Memiliki Kelompok Kegiatan Olahraga Menurut Jenis Olahraga dan Ketersediaan Fasilitas/Lapangan Olahraga di Kecamatan Kaliwungu, 2019	112

BAB V. PERTANIAN

Tabel 5.1. Luas Panen dan Produksi Padi Sawah dan Padi Ladang Menurut Desa Tahun 2019	116
Tabel 5.2. Luas Panen dan Produksi Padi dan Palawija Menurut Desa Tahun 2019	117
Tabel 5.3. Jumlah Rumah Tangga Usaha Pertanian Menurut Subsektor, ST	121
Tabel 5.4. Jumlah Rumah Tangga Usaha Tanaman Padi dan Palawija men Tanaman, ST2013	123
Tabel 5.5. Luas Panen dan Produksi Tanaman Hortikultura Semusim Men Komoditas Tahun 2019	124
Tabel 5.6. Produksi Tanaman Hortikultura Tahunan Menurut Komoditas 1	125
Tabel 5.7. Luas Areal dan Produksi Tanaman Perkebunan Menurut Komo Tahun 2019	126
Tabel 5.8. Produksi dan Nilai Produksi Perikanan Menurut Komoditas Tah	127
Tabel 5.9. Banyaknya Unggas Menurut Desa Tahun 2019	128
Tabel 5.10. Banyaknya Ternak Menurut Desa dan Jenis Ternak Tahun 2019	130
Tabel 5.11. Banyaknya Embung Desa Menurut Desa di Kecamatan	132

BAB VI. KEUANGAN

Tabel 6.1. Banyaknya Bank Menurut Desa Tahun 2019	136
Tabel 6.2. Banyaknya Lembaga Keuangan Bukan Bank Menurut Desa Tahun 2019	137
Tabel 6.3. Banyaknya Pasar Menurut Desa Tahun 2019	138
Tabel 6.4. Jumlah Dana Desa Yang Bersumber Dari APBN Dirinci Per Desa Tahun Anggaran 2019 Desa Tahun 2019	139
Tabel 6.5. Banyaknya Sarana dan Prasarana Ekonomi Menurut Desa dan Jenisnya di Kecamatan Kaliwungu, 2019	140

	Halaman
Tabel 6.6. Banyaknya Sarana Lembaga Keuangan Yang Beroperasi Menurut Desa dan Jenisnya di Kecamatan Kaliwungu,	143
Tabel 6.7. Banyaknya Koperasi yang Masih Aktif Menurut Desa dan Jenisnya di Kecamatan Kaliwungu, 2019	144

DAFTAR GRAFIK

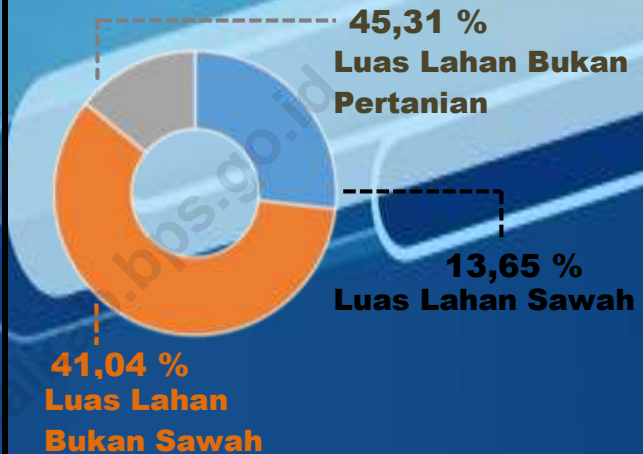
Grafik 1. Perbandingan Luas Wilayah Kecamatan Kaliwungu Menurut Jenis Penggunaan Tahun 2019	
Grafik 2. Banyaknya Perangkat Desa Tahun 2019	25
Grafik 3. Penduduk Kecamatan Kaliwungu Menurut Kelompok Umur dan Jenis Kelamin Tahun 2019	44
Grafik 4. Perbandingan Jumlah Murid di Kecamatan Kaliwungu Tahun 2019	113
Grafik 5. Jumlah Ternak Menurut Jenisnya Tahun 2019	133
Grafik 6. Jumlah Dana Desa Menurut Desa Tahun 2019 (Ribu Rupiah)	145

BAB 1

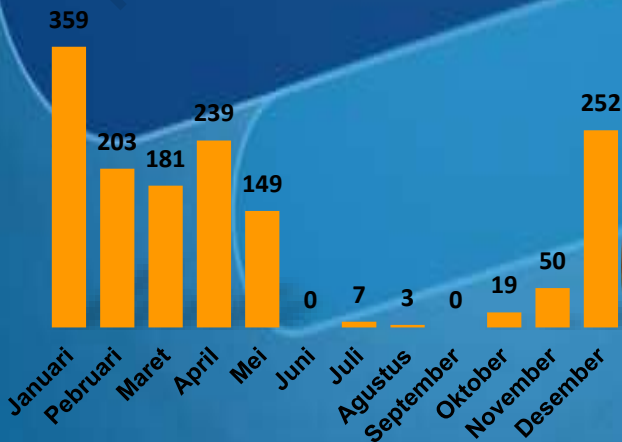
GEOGRAFI DAN IKLIM

LUAS KECAMATAN KALIWUNGU

**47,73
Km²**



Curah Hujan Menurut Bulan Tahun 2019



**Rata-Rata
Hari Hujan Tahun
2018 Adalah
6 Hari**

BAB I. GEOGRAFIS

Kecamatan Kaliwungu merupakan satu dari 20 kecamatan di Kabupaten Kendal Propinsi Jawa Tengah, dengan wilayah sebelah Utara berbatasan dengan Laut Jawa, sebelah Selatan berbatasan dengan Kecamatan Kaliwungu Selatan, sebelah Barat berbatasan dengan Kecamatan Brangsong dan sebelah Timur berbatasan dengan Kota Semarang, dengan ketinggian tanah antara 0 sampai dengan 4,5 meter di atas permukaan laut.

Luas wilayah Kecamatan Kaliwungu mencapai 47,73 Km² dengan sebagian besar wilayahnya digunakan sebagai lahan bukan pertanian yang berupa rumah/bangunan dan lainnya yaitu mencapai 21,63 Km² (45,31 %), selebihnya untuk lahan sawah sebesar 6,52 Km² (13,65%) dan lahan pertanian bukan sawah sebesar 19,59 Km² (41,04 %).

Apabila dilihat menurut luas wilayah desa, desa terluas di Kecamatan Kaliwungu adalah Desa Mororejo dengan luas wilayah sebesar 14,35 Km² (30,07 persen dari luas wilayah Kecamatan Kaliwungu), sementara desa dengan luas terkecil adalah Desa Karangtengah dengan luas hanya sebesar 1,2 Km² (2,52 persen dari luas wilayah Kecamatan Kaliwungu). Menurut jarak kantor desa ke ibu kota Kecamatan Kaliwungu, Desa Wonorejo merupakan desa terjauh dengan jarak sejauh 3,5 Km sedangkan desa terdekat adalah Desa Sarirejo yang merupakan desa tempat ibukota Kecamatan Kaliwungu.

Rata-rata curah hujan di wilayah Kecamatan Kaliwungu tahun 2019 sekitar 122 mm dengan rata-rata hari hujan sebanyak 6 hari

Tabel 1.1. Letak Geografis Wilayah Kecamatan Kaliwungu

Letak dan Luas	Uraian
(1)	(2)
1. Letak	6 ⁰ 55' 30" LS - 6 ⁰ 59' 10" LS 110 ⁰ 14' 00" BT - 110 ⁰ 18' 00" BT
2. Luas	47,73 Km ²
3. Letak Di Atas Permukaan Laut	4,5 meter dpl
4. Batas Wilayah	Sebelah Utara : Laut Jawa Sebelah Selatan : Kecamatan Kaliwungu Selatan Sebelah Timur : Kota Semarang Sebelah Barat : Kecamatan Brangsong

Sumber data: Kantor Kecamatan Kaliwungu

Tabel 1.2. Luas Wilayah Menurut Desa Tahun 2019

Desa/Kelurahan	Luas Wilayah (Km²)	Persentase (%)
(1)	(2)	(3)
01. Kumpulrejo	1.25	2.62
02. Karangtengah	1.20	2.52
03. Sarirejo	1.33	2.79
04. Krajankulon	2.16	4.53
05. Kutoharjo	2.31	4.85
06. Nolakerto	5.19	10.87
07. Sumberejo	7.88	16.51
08. Mororejo	14.35	30.07
09. Wonorejo	12.05	25.25
Jumlah	47.73	100.00

Sumber data: Kantor Kecamatan Kaliwungu

Tabel 1.3. Jarak Kantor Desa ke Ibu Kota Kecamatan Kaliwungu Tahun 2019

Desa/Kelurahan	Jarak (Km)
(1)	(2)
01. Kumpulrejo	1.00
02. Karangtengah	0.80
03. Sarirejo	0.20
04. Krajankulon	1.00
05. Kutoharjo	1.20
06. Nolakerto	2.00
07. Sumberejo	3.00
08. Mororejo	3.20
09. Wonorejo	3.50

Sumber data: Kantor Kecamatan Kaliwungu

Tabel 1.4. Luas Wilayah Kecamatan Kaliwungu Menurut Jenis Penggunaan Tahun 201

Jenis Penggunaan	Luas (Km ²)	Persentase (%)
(1)	(2)	(3)
1. Lahan Sawah	6.52	13.65
2. Lahan Bukan Sawah	19.59	41.04
3. Lahan Bukan Pertanian	21.63	45.31
Jumlah	47.73	100.00

Sumber data: Statistik Kecamatan Kaliwungu

Tabel 1.5. Luas Lahan Sawah Menurut Desa dan Jenis Pengairannya (Hektar) Tahun 2019

Desa/Kelurahan	Lahan Sawah Irigasi				
	Irigasi Teknis	Irigasi Setengah Teknis	Irigasi Sederhana	Irigasi Desa	
(1)	(2)	(3)	(4)	(5)	
01. Kumpulrejo	0.00	66.00	0.00	0.00	
02. Karangtengah	0.00	62.00	0.00	0.00	
03. Sarirejo	0.00	40.00	0.00	0.00	
04. Krajankulon	0.00	76.00	0.00	0.00	
05. Kutoharjo	0.00	110.00	0.00	0.00	
06. Nolakerto	0.00	108.00	0.00	0.00	
07. Sumberejo	0.00	75.00	0.00	0.00	
08. Mororejo	0.00	25.00	0.00	0.00	
09. Wonorejo	0.00	8.00	0.00	0.00	
Jumlah	2019	0.00	570.00	0.00	0.00
	2018	0.00	570.00	0.00	0.00
	2017	0.00	570.00	0.00	0.00

Sumber data: Statistik Kecamatan Kaliwungu

Tabel 1.5. Lanjutan

Desa/Kelurahan		Lahan Sawah Non Irigasi		
		Tadah Hujan	Rawa Pasang Surut	Rawa Lebak
(1)		(6)	(7)	(8)
01.	Kumpulrejo	0.00	0.00	0.00
02.	Karangtengah	0.00	0.00	0.00
03.	Sarirejo	0.00	0.00	0.00
04.	Krajankulon	14.50	0.00	0.00
05.	Kutoharjo	12.00	0.00	0.00
06.	Nolokerto	0.00	0.00	0.00
07.	Sumberejo	55.00	0.00	0.00
08.	Mororejo	0.00	0.00	0.00
09.	Wonorejo	0.00	0.00	0.00
Jumlah	2019	81.50	0.00	0.00
	2018	81.50	0.00	0.00
	2017	81.50	0.00	0.00

Sumber data: Statistik Kecamatan Kaliwungu

Tabel 1.6. Luas Lahan Bukan Sawah Menurut Desa dan Jenisnya (Hektar) Tahun 2019

Desa/Kelurahan	Lahan Pertanian Bukan Sawah			
	Tegal/Kebun	Ladang/Huma	Perkebunan	
(1)	(2)	(3)	(4)	
01. Kumpulrejo	0.00	0.00	0.00	
02. Karangtengah	0.00	0.00	0.00	
03. Sarirejo	0.00	0.00	0.00	
04. Krajankulon	10.15	0.00	0.00	
05. Kutoharjo	14.12	0.00	0.00	
06. Nolokerto	69.00	0.00	0.00	
07. Sumberejo	73.73	0.00	0.00	
08. Mororejo	0.00	0.00	0.00	
09. Wonorejo	0.00	0.00	0.00	
Jumlah	2019	167.00	0.00	0.00
	2018	167.00	0.00	0.00
	2017	167.00	0.00	0.00

Sumber data: Statistik Kecamatan Kaliwungu

Tabel 1.6. Lanjutan

Desa/Kelurahan	Lahan Pertanian Bukan Sawah			
	Hutan Rakyat	Padang Penggembalaan	Hutan Negara	
(1)	(5)	(6)	(7)	
01. Kumpulrejo	0.00	0.00	0.00	
02. Karangtengah	0.00	0.00	0.00	
03. Sarirejo	0.00	0.00	0.00	
04. Krajankulon	0.00	0.00	0.00	
05. Kutoharjo	0.00	0.00	0.00	
06. Nolokerto	0.00	0.00	7.50	
07. Sumberejo	0.00	0.00	279.25	
08. Mororejo	0.00	0.00	0.00	
09. Wonorejo	0.00	0.00	0.00	
Jumlah	2019	0.00	0.00	286.75
	2018	0.00	0.00	286.75
	2017	0.00	0.00	286.75

Sumber data: Statistik Kecamatan Kaliwungu

Tabel 1.6. Lanjutan

Desa/Kelurahan	Lahan Pertanian Bukan Sawah			
	Sementara Tidak Diusahakan	Kolam/ Tebat/ Empang	Lainnya	
(1)	(8)	(9)	(10)	
01. Kumpulrejo	0.00	0.00	0.00	
02. Karangtengah	0.00	0.06	0.00	
03. Sarirejo	0.00	0.00	0.00	
04. Krajankulon	0.00	20.00	0.00	
05. Kutoharjo	0.00	3.20	0.00	
06. Nolokerto	0.00	9.58	0.00	
07. Sumberejo	0.00	12.29	0.00	
08. Mororejo	0.00	674.73	0.00	
09. Wonorejo	0.00	785.43	0.00	
Jumlah	2019	0.00	1,505.29	0.00
	2018	0.00	1,505.29	0.00
	2017	0.00	1,505.29	0.00

Sumber data: Statistik Kecamatan Kaliwungu

Tabel 1.7. Luas Lahan Bukan Pertanian Menurut Desa dan Jenisnya (Hektar) Tahun 2019

Desa/Kelurahan	Lahan Bukan Pertanian			
	Rumah, Bangunan	Rawa-Rawa	Lainnya	
(1)	(2)	(3)	(4)	
01. Kumpulrejo	37.88	0.00	21.12	
02. Karangtengah	39.85	0.00	18.44	
03. Sarirejo	82.57	0.00	10.44	
04. Krajankulon	62.80	0.00	32.70	
05. Kutoharjo	69.00	0.00	23.03	
06. Nolokerto	129.22	0.00	195.70	
07. Sumberejo	188.97	0.00	103.67	
08. Mororejo	111.56	0.00	623.81	
09. Wonorejo	87.93	0.00	323.86	
Jumlah	2019	809.78	0.00	1,352.77
	2018	807.36	0.00	1,355.19
	2017	798.36	0.00	1,364.19

Sumber data: Statistik Kecamatan Kaliwungu

Tabel 1.8.

Banyaknya Hari Hujan Menurut Bulan Tahun 2017 - 2019

(Hari)

Bulan	2017	2018	2019
: 33240.2015			
(1)	(2)	(3)	(4)
01. Januari	16	19	20
02. Pebruari	17	21	12
03. Maret	8	12	10
04. April	5	10	9
05. Mei	6	7	4
06. Juni	8	5	0
07. Juli	4	0	3
08. Agustus	0	1	2
09. September	3	2	0
10. Oktober	13	2	1
11. November	16	9	4
12. Desember	12	9	8
Kecamatan Kaliwungu	9	8	6

Sumber data: Pengairan Ranting Kecamatan Kaliwungu

Tabel 1.9.

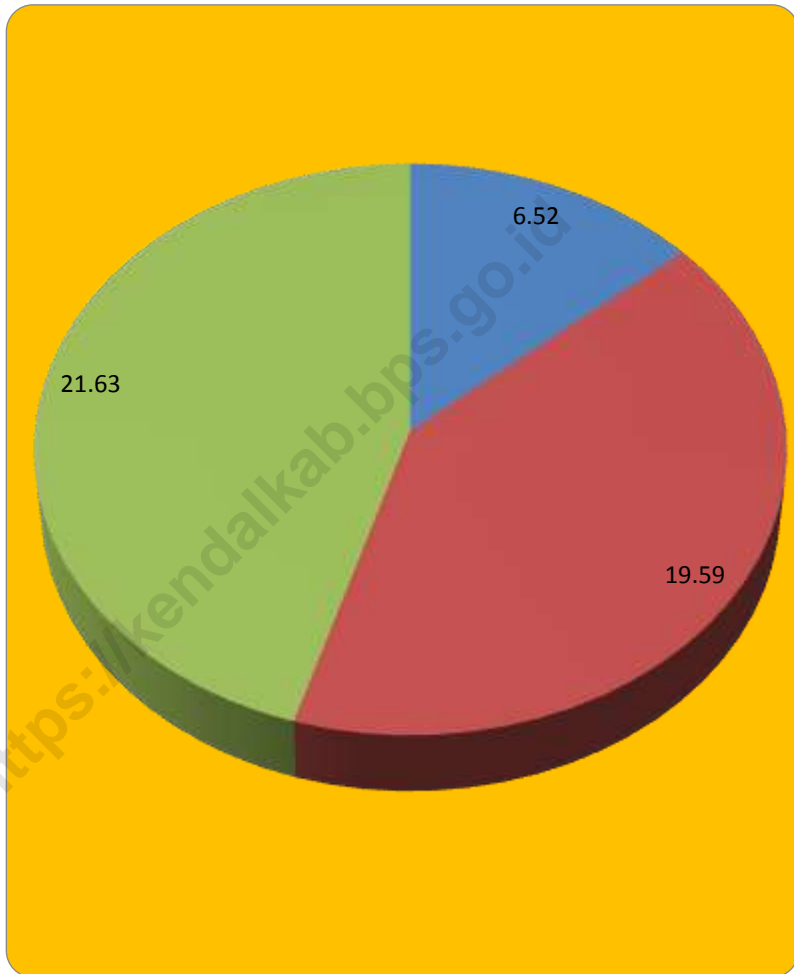
Banyaknya Curah Hujan Menurut Bulan Tahun 2017 - 2019

(mm)

Bulan	2017	2018	2019
(1)		(3)	(4)
01. Januari	308	305	359
02. Pebruari	398	582	203
03. Maret	120	230	181
04. April	90	156	239
05. Mei	44	47	149
06. Juni	172	89	0
07. Juli	66	0	7
08. Agustus	0	1	3
09. September	39	17	0
10. Oktober	316	10	19
11. November	296	83	50
12. Desember	162	132	252
Kecamatan Kaliwungu	168	138	122

Sumber data: Pengairan Ranting Kecamatan Kaliwungu

Grafik 1. Perbandingan Luas Wilayah Kecamatan Kaliwungu Menurut Jenis Penggunaan Tahun 2019



BAB 2 PEMERINTAHAN

9

JUMLAH DESA

39

JUMLAH DUSUN

74

JUMLAH RW

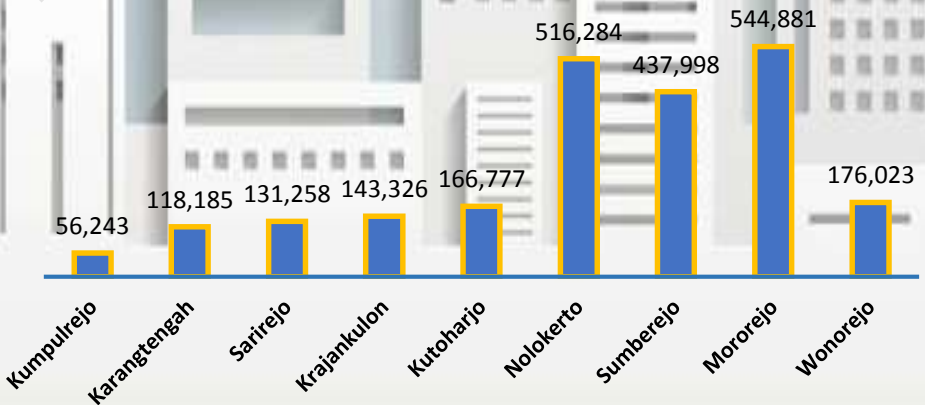
351

JUMLAH RT

Jumlah Surat Pemberitahuan Pajak Terutang (SPPT) Tahun 2017 - 2019



Pemasukan PBB Menurut Desa Tahun 2019



BAB II. PEMERINTAHAN

Secara administrasi, Kecamatan Kaliwungu terbagi menjadi 9 (sembilan) desa dengan jumlah dusun/dukuh sebanyak 39 dusun. Jumlah Rukun Warga (RW) sebanyak 74 RW dan jumlah Rukun Tetangga (RT) sebanyak 351 RT.

Jumlah aparat pemerintah desa di wilayah Kecamatan Kaliwungu pada tahun 2018 tercatat mencapai 91 orang yang terdiri dari 9 kepala desa, 9 sekdes, 9 kaur Perencanaan, 9 kaur keuangan, 8 kaur umum, 9 Kasi Pemerintahan, 7 Kasi Kesra, 8 Kasi Pelayanan, 23 kepala dusun (kamituwo). Seluruh desa di Kecamatan Kaliwungu pada tahun 2019 sudah memiliki kepala desa.

Banyaknya Surat Pemberitahuan Pajak Terutang (SPPT) tahun 2019 sebanyak 23.390 lembar, mengalami peningkatan sebesar 3.19 persen dibanding tahun 2018 yang berjumlah 22.666 lembar. Sementara itu, jumlah pendapatan Pajak Bumi dan Bangunan (PBB) tahun 2019 dari 9 desa sebanyak 2,291 milyar rupiah. Pendapatan pajak tersebut hanya berasal dari sekitar 50,87 persen wajib pajak dengan total target penerimaan pajak sebesar 4.503 milyar rupiah.

Pada tahun 2019, tidak ada satupun desa di Kecamatan Kaliwungu dengan realisasi pajak mencapai 100 persen. Realisasi pajak tertinggi sebesar 79,36 persen oleh Desa Kumpulrejo, sementara Desa Nolakerto merupakan desa dengan realisasi pajak terendah yaitu hanya sebesar 26,35 persen.

Tabel 2.1. Banyaknya Dusun/Dukuh, Rukun Warga (RW), dan Rukun Tetangga (RT) Menurut Desa Tahun 2019

Desa/Kelurahan		Dusun/ Dukuh	Rukun Warga (RW)	Rukun Tetangga (RT)
(1)		(2)	(3)	(4)
01.	Kumpulrejo	2	4	14
02.	Karangtengah	3	3	15
03.	Sarirejo	3	11	75
04.	Krajankulon	3	13	49
05.	Kutoharjo	7	9	52
06.	Nolokerto	6	8	42
07.	Sumberejo	4	9	41
08.	Mororejo	7	8	37
09.	Wonorejo	4	9	26
Jumlah	2019	39	74	351
	2018	39	72	341
	2017	39	72	320

Sumber data: Monografi Desa

Tabel 2.2. Banyaknya Balai Desa dan Kantor Desa Tahun 2019

Desa/Kelurahan		Balai Desa	Kantor Desa
(1)		(2)	(3)
01.	Kumpulrejo	1	1
02.	Karangtengah	1	1
03.	Sarirejo	1	1
04.	Krajankulon	1	1
05.	Kutoharjo	1	1
06.	Nolokerto	1	1
07.	Sumberejo	1	1
08.	Mororejo	1	1
09.	Wonorejo	1	1
Jumlah	2019	9	9
	2018	9	9
	2017	9	9

Sumber data: Monografi Desa

Tabel 2.3. Banyaknya Perangkat Desa Menurut Desa Tahun 2019

Desa/Kelurahan	Kepala Desa	Sekretaris Desa	Kaur Perencanaan
(1)	(2)	(3)	(4)
01. Kumpulrejo	1	1	1
02. Karangtengah	1	1	1
03. Sarirejo	1	1	1
04. Krajankulon	1	1	1
05. Kutoharjo	1	1	1
06. Nolokerto	1	1	1
07. Sumberejo	1	1	1
08. Mororejo	1	1	1
09. Wonorejo	1	1	1
Jumlah	9	9	9

Sumber data: Kantor Kecamatan Kaliwungu

Tabel 2.3. Lanjutan

Desa/Kelurahan	Kaur Keuangan	Kaur Umum	Kasi Pemerintahan
(1)	(5)	(6)	(7)
01. Kumpulrejo	1	1	1
02. Karangtengah	1	0	1
03. Sarirejo	1	1	1
04. Krajankulon	1	1	1
05. Kutoharjo	1	1	1
06. Nolokerto	1	1	1
07. Sumberejo	1	1	1
08. Mororejo	1	1	1
09. Wonorejo	1	1	1
Jumlah	9	8	9

Sumber data: Kantor Kecamatan Kaliwungu

Tabel 2.3. Lanjutan

Desa/Kelurahan	Kasi Kes	Kasi Pelayanan	Kadus	Jumlah
(1)	(8)	(9)	(10)	
01. Kumpulrejo	0	0	0	6
02. Karangtengah	0	1	1	7
03. Sarirejo	1	1	3	11
04. Krajankulon	1	1	2	10
05. Kutoharjo	1	1	5	13
06. Nolokerto	1	1	3	11
07. Sumberejo	1	1	3	11
08. Moreorejo	1	1	2	10
09. Wonorejo	1	1	4	12
Jumlah	7	8	23	91

Sumber data: Kantor Kecamatan Kaliwungu

Tabel 2.4. Banyaknya Surat Pemberitahuan Pajak Terutang (SPPT) Menurut Desa Tahun 2017 - 2019

Desa/Kelurahan	2017	2018	2019
(1)	(2)	(3)	(4)
01. Kumpulrejo	1,091	1,075	1,090
02. arangtengah	1,440	1,390	1,409
03. Sarirejo	3,086	3,476	3,684
04. Krajankulon	2,541	2,522	2,544
05. Kutoharjo	3,284	3,284	3,324
06. Nolakerto	3,381	3,323	3,432
07. Sumberejo	3,279	3,215	3,467
08. Mororejo	2,745	2,832	2,887
09. Wonorejo	1,800	1,549	1,553
Jumlah	22,647	22,666	23,390

Sumber data: Kantor Kecamatan Kaliwungu

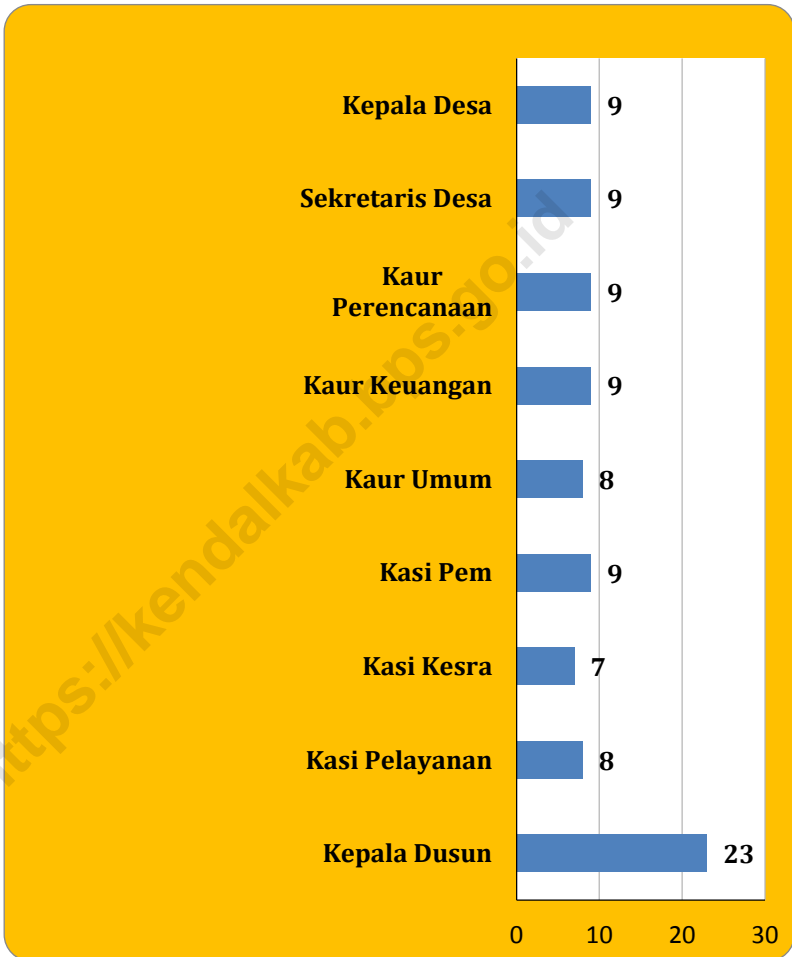
Tabel 2.5. Pemasukan Pajak Bumi dan Bangunan (PBB) Menurut Desa Tahun 2019

Desa/Kelurahan		Target (Rp. 000,-)	Pemasukan PBB (Rp. 000,-)	Persentase PBB (%)
(1)		(2)	(3)	(4)
01.	Kumpulrejo	70,870	56,243	79.36
02.	Karangtengah	198,902	118,185	59.42
03.	Sarirejo	182,314	131,258	72.00
04.	Krajankulon	195,189	143,326	73.43
05.	Kutoharjo	249,219	166,777	66.92
06.	Nolokerto	1,959,446	516,284	26.35
07.	Sumberejo	613,927	437,998	71.34
08.	Mororejo	794,865	544,881	68.55
09.	Wonorejo	238,631	176,023	73.76
Jumlah	2019	4,503,363	2,290,975	50.87
	2018	3,535,176	1,696,257	47.98
	2017	3,029,516	1,901,199	62.76

Sumber data: Kantor Kecamatan Kaliwungu

Grafik 2.

Banyaknya Perangkat Desa Tahun 2019



Kependudukan

Penduduk Kecamatan Kaliwungu Tahun 2019:

63.498 **JIWA**



31.813
Laki-Laki

31.685
Perempuan

**Rumah
Tangga**

**Sex Ratio
(L/P)**

**Kepadatan
Penduduk
(Jiwa/km²)**

**Rata-rata
Anggota
Rumah Tangga**



21.640



100,40



1.330



2,93

Piramida Penduduk



Penduduk terbanyak berada
pada kelompok umur 35 - 39
tahun



2.713

2.775

BAB III. KEPENDUDUKAN

Jumlah penduduk Kecamatan Kaliwungu tahun 2019 sebanyak 61.409 jiwa, terdiri dari 30.804 jiwa (50,16 %) laki-laki dan 30.605 jiwa (49,84 %) perempuan. Desa dengan jumlah penduduk terbesar adalah Desa Kutoharjo yaitu 11.818 jiwa (19,24 persen dari total jumlah penduduk Kecamatan Kaliwungu). Sementara itu, Desa Kumpulrejo merupakan desa dengan jumlah penduduk terkecil di Kecamatan Kaliwungu yaitu sebesar 2.879 jiwa (4,69 persen dari total jumlah penduduk Kecamatan Kaliwungu).

Kepadatan penduduk di Kecamatan Kaliwungu tahun 2019 sebesar 1.287 jiwa/km², hal ini menunjukkan bahwa setiap 1 km² luas wilayah di Kecamatan Kaliwungu dihuni oleh sekitar 1.287 jiwa. Kepadatan penduduk di Kecamatan Kaliwungu selama tiga tahun terakhir mengalami kenaikan , pada tahun 2017 sebesar 1.231 jiwa/km² meningkat menjadi 1.273 jiwa/km² pada tahun 2017 dan meningkat menjadi 1.287 jiwa/km² akhir tahun 2019. Sedangkan Desa terpadat di Kecamatan Kaliwungu adalah Desa Sarirejo dengan kepadatan penduduk sebesar 5.448 jiwa/km², sedangkan Desa Wonorejo merupakan desa dengan kepadatan penduduk terkecil yaitu sebesar 357 jiwa/km². keadaan tahun 2019

Piramida penduduk Kecamatan Kaliwungu tahun 2019 cenderung berbentuk kerucut dengan struktur umur penduduk tergolong penduduk usia muda. Apabila dilihat menurut kelompok umur, penduduk terbesar berada pada kelompok umur 35 - 39 tahun yaitu sebesar 5.291 jiwa. Sedangkan jumlah penduduk terkecil berada pada kelompok umur 70 - 74 tahun yaitu sebesar 770 jiwa.

Tabel 3.1. Jumlah Penduduk Menurut Jenis Kelamin Tahun 2009 - 2019

Tahun	Laki-Laki	Perempuan	Jumlah
(1)	(2)	(3)	(4)
2010	26,460	27,632	54,092
2011	26,832	28,065	54,897
2012	28,543	29,779	58,322
2013	29,858	28,959	58,817
2014	29,739	29,067	58,806
2015	29,279	28,913	58,192
2016	29,487	29,247	58,734
2017	30,659	30,099	60,758
2018	30,804	30,605	61,409
2019	31,813	31,685	63,498

Keterangan: Data tahun 2009-2011 sumber data Statistik Kecamatan Kaliwungu dan 2012-2018 data dari Dinas Kependudukan dan Catatan Sipil Kabupaten Kendal

Tabel 3.2. Jumlah Penduduk Menurut Jenis Kelamin dan Sex Rasio Dirinci Per Desa Tahun 2019

Desa/Kelurahan	Laki-Laki	Perempuan	Jumlah	Sex Rasio	
: 33240.2015					
(1)	(2)	(3)	(4)	(5)	
01. Kumpulrejo	1,461	1,470	2,931	99.39	
02. Karangtengah	1,555	1,552	3,107	100.19	
03. Sarirejo	3,880	3,862	7,742	100.47	
04. Krajankulon	4,966	5,075	10,041	97.85	
05. Kutoharjo	6,108	5,953	12,061	102.60	
06. Nolokerto	4,175	4,097	8,272	101.90	
07. Sumberejo	3,810	3,905	7,715	97.57	
08. Mororejo	3,659	3,555	7,214	102.93	
09. Wonorejo	2,199	2,216	4,415	99.23	
Jumlah	2019	31,813	31,685	63,498	100.40
	2018	30,804	30,605	61,409	100.65
	2017	30,659	30,099	60,758	101.86

Sumber data: Dinas Kependudukan dan Catatan Sipil Kabupaten Kendal

Tabel 3.3. Jumlah Penduduk, Rumah Tangga, dan Rata - Rata Anggota Rumah Tangga Menurut Desa Tahun 2019

Desa/Kelurahan		Penduduk	Rumah Tangga	Rata-Rata Anggota Rumah Tangga
(1)		(2)	(3)	(4)
01. Kumpulrejo		2,931	1,028	2.85
02. Karangtengah		3,107	1,048	2.96
03. Sarirejo		7,742	2,618	2.96
04. Krajankulon		10,041	3,449	2.91
05. Kutoharjo		12,061	4,041	2.98
06. Nolokerto		8,272	2,723	3.04
07. Sumberejo		7,715	2,711	2.85
08. Mororejo		7,214	2,502	2.88
09. Wonorejo		4,415	1,520	2.90
Jumlah	2019	63,498	21,640	2.93
	2018	61,409	19,875	3.09
	2017	60,758	18,725	3.24

Sumber data: Dinas Kependudukan dan Catatan Sipil Kabupaten Kendal

Tabel 3.4. Luas Wilayah, Jumlah Penduduk, dan Kepadatan Penduduk Menurut Desa Tahun 2019

Desa/Kelurahan		Luas (Km ²)	Penduduk (Jiwa)	Kepadatan Penduduk per Km ²
(1)		(2)	(3)	(4)
01. Kumpulrejo		1.25	2,931	2,345
02. Karangtengah		1.20	3,107	2,582
03. Sarirejo		1.33	7,742	5,821
04. Krajankulon		2.16	10,041	4,645
05. Kutoharjo		2.31	12,061	5,213
06. Nolokerto		5.19	8,272	1,594
07. Sumberejo		7.88	7,715	979
08. Mororejo		14.35	7,214	503
09. Wonorejo		12.05	4,415	366
Jumlah	2019	47.73	63,498	1,330
	2018	47.73	61,409	1,287
	2017	47.73	60,758	1,273

Sumber data: Dinas Kependudukan dan Catatan Sipil Kabupaten Kendal

Tabel 3.5.

Laju Pertumbuhan Penduduk Menurut Desa Tahun 2018-2019

Desa/Kelurahan	Penduduk 2018 (Jiwa)	Penduduk 2019 (Jiwa)	Laju Pertumbuhan Penduduk (%)
(1)	(2)	(3)	(4)
01. Kumpulrejo	2,879	2,931	1.81
02. Karangtengah	2,979	3,107	4.30
03. Sarirejo	7,246	7,742	6.85
04. Krajankulon	9,779	10,041	2.68
05. Kutoharjo	11,818	12,061	2.06
06. Nolokerto	7,927	8,272	4.35
07. Sumberejo	7,489	7,715	3.02
08. Moreorejo	6,990	7,214	3.20
09. Wonorejo	4,302	4,415	2.63
Jumlah	61,409	63,498	3.40

Sumber data: Dinas Kependudukan dan Catatan Sipil Kabupaten Kendal

Tabel 3.6.

**Jumlah Penduduk Menurut Kelompok Umur dan Jenis Kelamin
Tahun 2017**

Kelompok Umur	Penduduk		Jumlah
	Laki-Laki	Perempuan	
(1)	(2)	(3)	(4)
00 - 04	2,017	1,954	3,971
05 - 09	2,697	2,581	5,278
10 - 14	2,502	2,373	4,875
15 - 19	2,598	2,382	4,980
20 - 24	2,610	2,449	5,059
25 - 29	2,561	2,403	4,964
30 - 34	2,661	2,609	5,270
35 - 39	2,678	2,610	5,288
40 - 44	2,215	2,298	4,513
45 - 49	2,160	2,199	4,359
50 - 54	1,909	1,949	3,858
55 - 59	1,632	1,623	3,255
60 - 64	1,095	966	2,061
65 - 69	635	666	1,301
70 - 74	284	407	691
75 +	405	630	1,035
Jumlah	30,659	30,099	60,758

Sumber data: Dinas Kependudukan dan Catatan Sipil Kabupaten Kendal

Tabel 3.7.

**Jumlah Penduduk Menurut Kelompok Umur dan Jenis Kelamin
Tahun 2018**

Kelompok Umur	Penduduk		Jumlah
	Laki-Laki	Perempuan	
(1)	(2)	(3)	(4)
00 - 04	2,037	2,010	4,047
05 - 09	2,663	2,522	5,185
10 - 14	2,445	2,332	4,777
15 - 19	2,390	2,246	4,636
20 - 24	2,479	2,423	4,902
25 - 29	2,576	2,497	5,073
30 - 34	2,670	2,555	5,225
35 - 39	2,650	2,641	5,291
40 - 44	2,282	2,380	4,662
45 - 49	2,145	2,252	4,397
50 - 54	1,928	2,067	3,995
55 - 59	1,693	1,701	3,394
60 - 64	1,242	1,100	2,342
65 - 69	752	749	1,501
70 - 74	322	448	770
75 +	530	682	1,212
Jumlah	30,804	30,605	61,409

Sumber data: Dinas Kependudukan dan Catatan Sipil Kabupaten Kendal

Tabel 3.8.

**Jumlah Penduduk Menurut Kelompok Umur dan Jenis Kelamin
Tahun 2019**

Kelompok Umur	Penduduk		Jumlah
	Laki-Laki	Perempuan	
(1)	(2)	(3)	(4)
00 - 04	2,175	2,119	4,294
05 - 09	2,800	2,674	5,474
10 - 14	2,628	2,545	5,173
15 - 19	2,130	2,127	4,257
20 - 24	2,545	2,370	4,915
25 - 29	2,667	2,555	5,222
30 - 34	2,665	2,539	5,204
35 - 39	2,713	2,775	5,488
40 - 44	2,462	2,472	4,934
45 - 49	2,125	2,212	4,337
50 - 54	2,074	2,237	4,311
55 - 59	1,699	1,737	3,436
60 - 64	1,349	1,292	2,641
65 - 69	853	791	1,644
70 - 74	360	497	857
75 +	568	743	1,311
Jumlah	31,813	31,685	63,498

Sumber data: Dinas Kependudukan dan Catatan Sipil Kabupaten Kendal

Tabel 3.9. Banyaknya Akseptor KB Aktif Menurut Desa dan Jenis Kontrasepsi Tahun 2019

Desa/Kelurahan	PUS	Kontrasepsi		
		IUD	PIL	
(1)	(2)	(3)	(4)	
01. Kumpulrejo	517	31	60	
02. Karangtengah	543	24	65	
03. Sarirejo	1,246	87	168	
04. Krajankulon	1,917	186	347	
05. Kutoharjo	2,307	70	667	
06. Nolokerto	1,510	61	184	
07. Sumberejo	1,527	78	203	
08. Mororejo	1,260	57	141	
09. Wonorejo	695	20	82	
Jumlah	2019	11,522	614	1,917
	2018	11,468	564	1,930
	2017	11,169	531	2,140

Sumber data: PPLKB Kecamatan Kaliwungu

Tabel 3.9. Lanjutan

Desa/Kelurahan		Kontrasepsi		
		Kondom	IMP	Suntik
(1)		(5)	(6)	(7)
01.	Kumpulrejo	2	48	212
02.	Karangtengah	3	40	203
03.	Sarirejo	11	135	535
04.	Krajankulon	8	88	734
05.	Kutoharjo	12	109	739
06.	Nolokerto	6	72	740
07.	Sumberejo	9	139	668
08.	Mororejo	4	121	631
09.	Wonorejo	2	49	306
Jumlah	2019	57	801	4,768
	2018	57	731	4,796
	2017	41	614	5,519

Sumber data: PPLKB Kecamatan Kaliwungu

Tabel 3.9. Lanjutan

Desa/Kelurahan		Kontrasepsi		Jumlah
		MOP	MOW	
(1)		(8)	(9)	(10)
01.	Kumpulrejo	8	6	367
02.	Karangtengah	4	15	354
03.	Sarirejo	16	25	977
04.	Krajankulon	15	58	1,436
05.	Kutoharjo	21	47	1,665
06.	Nolokerto	17	20	1,100
07.	Sumberejo	18	68	1,183
08.	Mororejo	6	24	984
09.	Wonorejo	2	11	472
Jumlah	2019	107	274	8,538
	2018	102	266	8,446
	2017	61	257	9,163

Sumber data: PPLKB Kecamatan Kaliwungu

Tabel 3.10.

Banyaknya Pemeluk Agama Menurut Desa Tahun 2019

Desa/Kelurahan	Islam	Kristen Protestan	Kristen Katholik
(1)	(2)	(3)	(4)
01. Kumpulrejo	2,928	0	0
02. Karangtengah	3,084	4	19
03. Sarirejo	7,701	24	15
04. Krajangkulon	9,970	21	40
05. Kutoharjo	12,034	6	21
06. Nolokerto	8,233	17	21
07. Sumberejo	7,631	14	13
08. Mororejo	7,207	3	3
09. Wonorejo	4,412	3	0
Jumlah	63,200	92	132
	2018	61,129	88
	2017	60,486	84

Sumber data: KUA Kecamatan Kaliwungu

Tabel 3.10. Lanjutan

Desa/Kelurahan	Budha	Hindu	Konghucu	Kepercayaan	
(1)	(5)	(6)	(7)	(7)	
01. Kumpulrejo	0	0	0	3	
02. Karangtengah	0	0	0	0	
03. Sarirejo	2	0	0	0	
04. Krajankulon	9	1	0	0	
05. Kutoharjo	0	0	0	0	
06. Nolakerto	1	0	0	0	
07. Sumberejo	47	10	0	0	
08. Mororejo	0	1	0	0	
09. Wonorejo	0	0	0	0	
Jumlah	2019	59	12	0	3
	2018	10	58	0	2
	2017	12	56	0	0

Sumber data: KUA Kecamatan Kaliwungu

Tabel 3.11.

Banyaknya Tempat Ibadah Menurut Desa Tahun 2019

Desa/Kelurahan	Masjid	Musholla	Gereja	Kuil/Pura	Klenteng	
(1)	(2)	(3)	(4)	(5)	(6)	
01. Kumpulrejo	2	11	0	0	0	
02. Karangtengah	2	13	0	0	0	
03. Sarirejo	3	27	0	0	0	
04. Krajankulon	2	36	1	0	0	
05. Kutoharjo	1	39	0	0	0	
06. Nolokerto	5	22	0	0	0	
07. Sumberejo	4	24	0	1	0	
08. Mororejo	5	19	0	0	0	
09. Wonorejo	4	10	0	0	0	
Jumlah	2019	28	201	1	1	0
	2018	26	197	1	1	0
	2017	26	197	1	1	0

Sumber data: KUA Kecamatan Kaliwungu

Tabel 3.12. Banyaknya Calon Jamaah Haji Menurut Desa Tahun 2017 - 2019

Desa/Kelurahan	2017	2018	2019
(1)	(2)	(3)	(4)
01. Kumpulrejo	8	1	2
02. Karangtengah	2	7	7
03. Sarirejo	14	14	6
04. Krajankulon	22	44	33
05. Kutoharjo	29	28	18
06. Nolokerto	17	3	2
07. Sumberejo	12	6	2
08. Mororejo	11	15	17
09. Wonorejo	4	10	8
Jumlah	119	128	95

Sumber data: KUA Kecamatan Kaliwungu

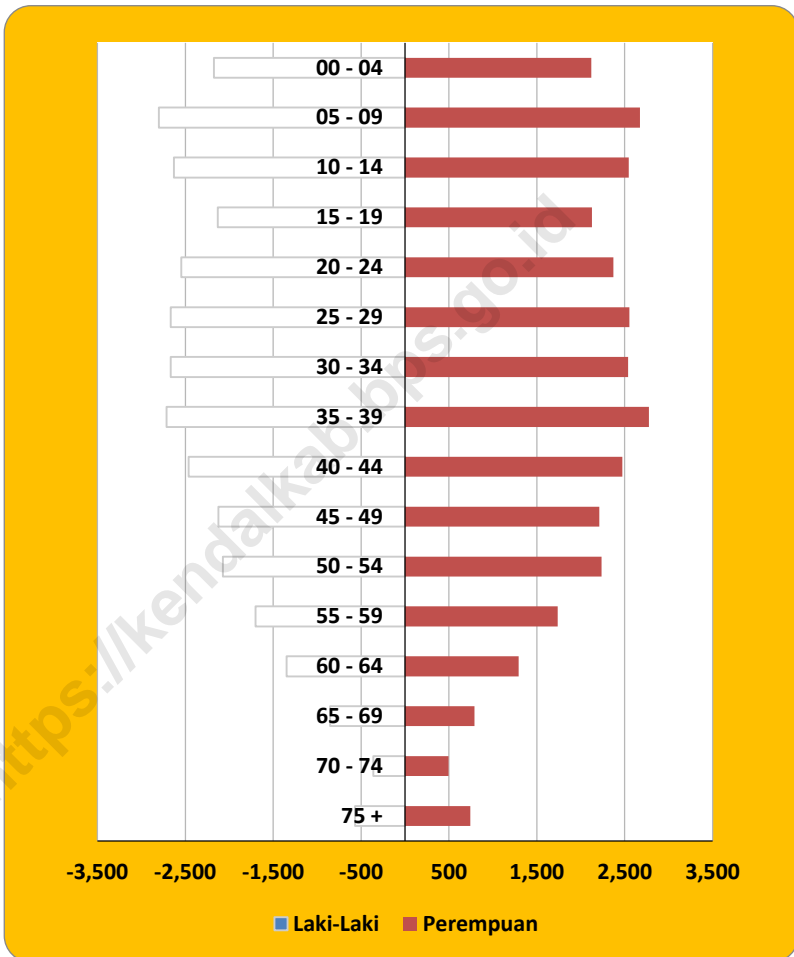
Tabel 3.13. Banyaknya Nikah, Talak, Cerai, dan Rujuk Menurut Desa Tahun 2019

Desa/Kelurahan	Nikah	Talak *)	Cerai *)	Rujuk *)
(1)	(2)	(3)	(4)	(5)
01. Kumpulrejo	18	0	0	0
02. Karangtengah	30	0	0	0
03. Sarirejo	54	0	0	0
04. Krajangkulon	80	0	0	0
05. Kutoharjo	105	0	0	0
06. Nolokerto	69	0	0	0
07. Sumberejo	53	0	0	0
08. Mororejo	62	0	0	0
09. Wonorejo	61	0	0	0
Jumlah	2019	532	0	0
	2018	555	0	0
	2017	556	31	52

Sumber data: KUA Kecamatan Kaliwungu

*) Data tidak tersedia

Grafik 3. Penduduk Kecamatan Kaliwungu Menurut Kelompok Umur dan Jenis Kelamin Tahun 2019



BAB IV SOSIAL

PENDIDIKAN



4 Sekolah
913 Murid
76 Guru

SMA

7 Sekolah
1.933 Murid
103 Guru

SMP

31 Sekolah
6.999 Murid
315 Guru

SD



1 Puskesmas



1 Pustu



**11 Praktik
DOKTER**



8 Poskesdes

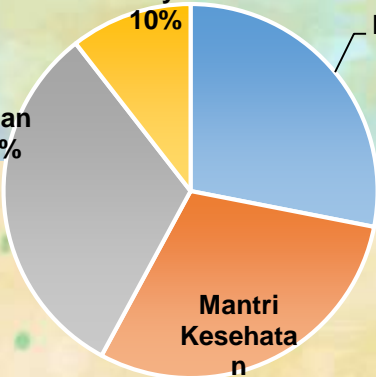
KESEHATAN

Dukun
Bayi
10%

Dokter
28%

Bidan
32%

Mantri
Kesehata
n
30%



BAB IV. SOSIAL

Pendidikan merupakan sarana penting dalam mencetak sumber daya manusia yang berkualitas, untuk itu diperlukan prasarana pendidikan yang bagus dan representatif guna mendukung wajib belajar pendidikan dasar 9 tahun. Di Kecamatan Kaliwungu terdapat fasilitas pendidikan mulai dari sekolah pra sekolah (Taman Kanak – Kanak) hingga SLTA. Jumlah sekolah pra sekolah pada tahun 2019 sebesar 27 unit dengan jumlah murid sebesar 1.823 murid, jumlah sekolah setingkat SD di kecamatan ini mencapai 31 unit dengan 6.999 orang murid. Sementara sekolah setingkat SLTP sebanyak 7 unit dengan jumlah murid sebesar 1.933 murid dan terdapat 4 unit sekolah SLTA sederajat dengan 913 orang murid.

Di bidang kesehatan, prasarana yang ada di Kecamatan Kaliwungu tersedia Puskesmas 1 unit, puskesmas pembantu 1 unit, praktik dokter umum sebanyak 11 orang, 8 pos kesehatan desa, 14 apotek atau toko obat dan posyandu sebanyak 82 unit.

Penyandang cacat tubuh sebagai salah satu penyandang masalah kesejahteraan sosial perlu mendapat perhatian agar mereka dapat melaksanakan fungsi sosialnya. Oleh karena itu, pemberian santunan dan rehabilitasi sosial bagi penyandang cacat dan orang jompo/terlantar mutlak diberikan. Penderita cacat di Kecamatan Kaliwungu pada tahun 2019 sebanyak 258 orang. Persentase terbanyak adalah penderita cacat daksa sebesar 21,00 persen yaitu sebanyak 80 orang.

Tabel 4.1. Rasio Murid – Sekolah dan Rasio Murid - Guru Taman Kanak-Kanak (TK) Menurut Desa Tahun 2019

Desa/Kelurahan	Sekolah	Murid	Guru	Rasio Murid- Sekolah	Rasio Murid- Guru	
(1)	(2)	(3)	(4)	(5)	(6)	
01. Kumpulrejo	1	43	3	43	14	
02. Karangtengah	1	46	3	46	15	
03. Sarirejo	2	274	13	137	21	
04. Krajangkulon	5	302	17	60	18	
05. Kutoharjo	5	399	21	80	19	
06. Nolokerto	4	236	12	59	20	
07. Sumberejo	2	134	8	67	17	
08. Mororejo	4	194	11	49	18	
09. Wonorejo	3	195	8	65	24	
Jumlah	2019	27	1,823	96	68	19
	2018	27	1,754	110	65	16
	2017	26	1,856	109	71	17

Sumber data: Pengurus IGTKI - PGRI

Tabel 4.2. Rasio Murid – Sekolah dan Rasio Murid - Guru Sekolah Dasar Negeri (SDN) Menurut Desa Tahun 2019

Desa/Kelurahan	Sekolah	Murid	Guru	Rasio Murid- Sekolah	Rasio Murid- Guru	
(1)	(2)	(3)	(4)	(5)	(6)	
01. Kumpulrejo	1	75	7	75	11	
02. Karangtengah	1	140	7	140	20	
03. Sarirejo	3	862	33	287	26	
04. Krajangkulon	5	1,007	41	201	25	
05. Kutoharjo	4	1,098	41	275	27	
06. Nolokerto	3	757	32	252	24	
07. Sumberejo	3	748	29	249	26	
08. Mororejo	2	317	17	159	19	
09. Wonorejo	1	110	9	110	12	
Jumlah	2019	23	5,114	216	222	24
	2018	23	5,122	233	223	22
	2017	23	5,281	266	230	20

Sumber data: UPTD Dinas Pendidikan Kecamatan Kaliwungu

Tabel 4.3. Rasio Murid – Sekolah dan Rasio Murid - Guru Sekolah Dasar (SD) Swasta Menurut Desa Tahun 2019

Desa/Kelurahan	Sekolah	Murid	Guru	Rasio Murid- Sekolah	Rasio Murid- Guru
(1)	(2)	(3)	(4)	(5)	(6)
01. Kumpulrejo	0	0	0	0	0
02. Karangtengah	0	0	0	0	0
03. Sarirejo	0	0	0	0	0
04. Krajankulon	0	0	0	0	0
05. Kutoharjo	0	0	0	0	0
06. Nolokerto	0	0	0	0	0
07. Sumberejo	0	0	0	0	0
08. Mororejo	0	0	0	0	0
09. Wonorejo	0	0	0	0	0
Jumlah	2019	0	0	0	0
	2018	0	0	0	0
	2017	0	0	0	0

Sumber data: UPTD Dinas Pendidikan Kecamatan Kaliwungu

Tabel 4.4. Rasio Murid – Sekolah dan Rasio Murid - Guru Madrasah Ibtidaiyah (MI) Menurut Desa Tahun 2019

Desa/Kelurahan	Sekolah	Murid	Guru	Rasio Murid- Sekolah	Rasio Murid- Guru	
(1)	(2)	(3)	(4)	(5)	(6)	
01. Kumpulrejo	1	223	12	223	19	
02. Karangtengah	0	0	0	0	0	
03. Sarirejo	1	316	17	316	19	
04. Krajangkulon	1	632	26	632	24	
05. Kutoharjo	1	93	8	93	12	
06. Nolokerto	1	138	8	138	17	
07. Sumberejo	0	0	0	0	0	
08. Mororejo	2	290	18	145	16	
09. Wonorejo	1	193	10	193	19	
Jumlah	2019	8	1,885	99	236	19
	2018	8	1,819	86	227	21
	2017	8	1,673	75	209	22

Sumber data: UPTD Dinas Pendidikan Kecamatan Kaliwungu

Tabel 4.5. Rasio Murid – Sekolah dan Rasio Murid - Guru Sekolah Menengah Pertama Negeri (SMPN) Menurut Desa Tahun 2019

Desa/Kelurahan	Sekolah	Murid	Guru	Rasio Murid- Sekolah	Rasio Murid- Guru	
(1)	(2)	(3)	(4)	(5)	(6)	
01. Kumpulrejo	0	0	0	0	0	
02. Karangtengah	1	435	23	435	19	
03. Sarirejo	0	0	0	0	0	
04. Krajankulon	0	0	0	0	0	
05. Kutoharjo	0	0	0	0	0	
06. Nolokerto	0	0	0	0	0	
07. Sumberejo	0	0	0	0	0	
08. Mororejo	0	0	0	0	0	
09. Wonorejo	0	0	0	0	0	
Jumlah	2019	1	435	23	435	19
	2018	1	431	20	431	22
	2017	1	412	19	412	22

Sumber data: UPTD Dinas Pendidikan Kecamatan Kaliwungu

Tabel 4.6. Rasio Murid – Sekolah dan Rasio Murid - Guru Sekolah Menengah Pertama (SMP) Swasta Menurut Desa Tahun 2019

Desa/Kelurahan	Sekolah	Murid	Guru	Rasio Murid- Sekolah	Rasio Murid- Guru	
(1)	(2)	(3)	(4)	(5)	(6)	
01. Kumpulrejo	0	0	0	0	0	
02. Karangtengah	0	0	0	0	0	
03. Sarirejo	1	122	8	122	15	
04. Krajankulon	0	0	0	0	0	
05. Kutoharjo	2	612	29	306	21	
06. Nolokerto	0	0	0	0	0	
07. Sumberejo	0	0	0	0	0	
08. Mororejo	1	347	7	347	50	
09. Wonorejo	1	127	6	127	21	
Jumlah	2019	5	1,208	50	242	24
	2018	5	1,051	57	210	18
	2017	5	1,039	51	208	20

Sumber data: UPTD Dinas Pendidikan Kecamatan Kaliwungu

Tabel 4.7. Rasio Murid – Sekolah dan Rasio Murid - Guru Madrasah Tsanawiyah (MTS) Menurut Desa Tahun 2019

Desa/Kelurahan	Sekolah	Murid	Guru	Rasio Murid- Sekolah	Rasio Murid- Guru	
(1)	(2)	(3)	(4)	(5)	(6)	
01. Kumpulrejo	0	0	0	0	0	
02. Karangtengah	0	0	0	0	0	
03. Sarirejo	0	0	0	0	0	
04. Krajankulon	0	0	0	0	0	
05. Kutoharjo	1	290	30	290	10	
06. Nolokerto	0	0	0	0	0	
07. Sumberejo	0	0	0	0	0	
08. Mororejo	0	0	0	0	0	
09. Wonorejo	0	0	0	0	0	
Jumlah	2019	1	290	30	290	10
	2018	1	270	25	270	11
	2017	1	306	29	306	11

Sumber data: UPTD Dinas Pendidikan Kecamatan Kaliwungu

Tabel 4.8. Rasio Murid – Sekolah dan Rasio Murid - Guru Sekolah Menengah Atas Negeri (SMAN) Menurut Desa Tahun 2019

Desa/Kelurahan	Sekolah	Murid	Guru	Rasio Murid- Sekolah	Rasio Murid- Guru
(1)	(2)	(3)	(4)	(5)	(6)
01. Kumpulrejo	0	0	0	0	0
02. Karangtengah	0	0	0	0	0
03. Sarirejo	0	0	0	0	0
04. Krajankulon	0	0	0	0	0
05. Kutoharjo	0	0	0	0	0
06. Nolokerto	0	0	0	0	0
07. Sumberejo	0	0	0	0	0
08. Mororejo	0	0	0	0	0
09. Wonorejo	0	0	0	0	0
Jumlah	2019	0	0	0	0
	2018	0	0	0	0
	2017	0	0	0	0

Sumber data: UPTD Dinas Pendidikan Kecamatan Kaliwungu

Tabel 4.9. Rasio Murid – Sekolah dan Rasio Murid - Guru Sekolah Menengah Atas (SMA) Swasta Menurut Desa Tahun 2019

Desa/Kelurahan	Sekolah	Murid	Guru	Rasio Murid- Sekolah	Rasio Murid- Guru	
(1)	(2)	(3)	(4)	(5)	(6)	
01. Kumpulrejo	0	0	0	0	0	
02. Karangtengah	0	0	0	0	0	
03. Sarirejo	1	86	14	86	6	
04. Krajankulon	0	0	0	0	0	
05. Kutoharjo	0	0	0	0	0	
06. Nolokerto	0	0	0	0	0	
07. Sumberejo	0	0	0	0	0	
08. Mororejo	0	0	0	0	0	
09. Wonorejo	0	0	0	0	0	
Jumlah	2019	1	86	14	86	6
	2018	1	99	15	99	7
	2017	1	88	16	88	6

Sumber data: UPTD Dinas Pendidikan Kecamatan Kaliwungu

Tabel 4.10. Rasio Murid – Sekolah dan Rasio Murid - Guru Sekolah Menengah Kejuruan Negeri (SMKN) Menurut Desa Tahun 2019

Desa/Kelurahan	Sekolah	Murid	Guru	Rasio Murid- Sekolah	Rasio Murid- Guru
(1)	(2)	(3)	(4)	(5)	(6)
01. Kumpulrejo	0	0	0	0	0
02. Karangtengah	0	0	0	0	0
03. Sarirejo	0	0	0	0	0
04. Krajankulon	0	0	0	0	0
05. Kutoharjo	0	0	0	0	0
06. Nolokerto	0	0	0	0	0
07. Sumberejo	0	0	0	0	0
08. Mororejo	0	0	0	0	0
09. Wonorejo	0	0	0	0	0
Jumlah	2019	0	0	0	0
	2018	0	0	0	0
	2017	0	0	0	0

Sumber data: UPTD Dinas Pendidikan Kecamatan Kaliwungu

Tabel 4.11. Rasio Murid – Sekolah dan Rasio Murid - Guru Sekolah Menengah Kejuruan (SMK) Swasta Menurut Desa Tahun 2019

Desa/Kelurahan	Sekolah	Murid	Guru	Rasio Murid- Sekolah	Rasio Murid- Guru	
(1)	(2)	(3)	(4)	(5)	(6)	
01. Kumpulrejo	0	0	0	0	0	
02. Karangtengah	1	431	35	431	12	
03. Sarirejo	0	0	0	0	0	
04. Krajangkulon	0	0	0	0	0	
05. Kutoharjo	0	0	0	0	0	
06. Nolokerto	0	0	0	0	0	
07. Sumberejo	0	0	0	0	0	
08. Mororejo	1	262	13	262	20	
09. Wonorejo	0	0	0	0	0	
Jumlah	2019	2	693	48	347	14
	2018	2	757	44	379	17
	2017	2	782	40	391	20

Sumber data: UPTD Dinas Pendidikan Kecamatan Kaliwungu

Tabel 4.12. Rasio Murid – Sekolah dan Rasio Murid - Guru Madrasah Aliyah (MA) Menurut Desa Tahun 2019

Desa/Kelurahan	Sekolah	Murid	Guru	Rasio Murid- Sekolah	Rasio Murid- Guru
(1)	(2)	(3)	(4)	(5)	(6)
01. Kumpulrejo	0	0	0	0	0
02. Karangtengah	0	0	0	0	0
03. Sarirejo	0	0	0	0	0
04. Krajankulon	0	0	0	0	0
05. Kutoharjo	0	0	0	0	0
06. Nolokerto	0	0	0	0	0
07. Sumberejo	0	0	0	0	0
08. Mororejo	0	0	0	0	0
09. Wonorejo	1	134	14	134	10
Jumlah	2019	1	134	134	10
	2018	1	122	122	11
	2017	1	142	142	13

Sumber data: UPTD Dinas Pendidikan Kecamatan Kaliwungu

Tabel 4.13. Banyaknya Sekolah Dasar (SD) Menurut Desa² di Kecamatan Kaliwungu, 2019

Desa/Kelurahan	Negeri	Swasta	Jumlah
(1)	(2)	(3)	(4)
01. Kumpulrejo	1	0	1
02. Karangtengah	1	1	2
03. Sarirejo	3	0	3
04. Krajankulon	5	0	5
05. Kutoharjo	4	0	4
06. Nolakerto	3	0	3
07. Sumberejo	3	0	3
08. Mororejo	2	0	2
09. Wonorejo	1	0	1
Jumlah	23	1	24

Sumber :BPS, Pendataan Potensi Desa (Podes) 2019

Tabel 4.14. Banyaknya Madrasah Ibtidaiyah (MI) Menurut Desa di Kecamatan Kaliwungu 2019

Desa/Kelurahan	Negeri	Swasta	Jumlah
(1)	(2)	(3)	(4)
01. Kumpulrejo	0	1	1
02. Karangtengah	0	0	0
03. Sarirejo	0	1	1
04. Krajankulon	0	1	1
05. Kutoharjo	0	1	1
06. Nolakerto	0	1	1
07. Sumberejo	0	0	0
08. Mororejo	0	2	2
09. Wonorejo	0	1	1
Jumlah	0	8	8

Sumber :BPS, Pendataan Potensi Desa (Podes) 2019

Tabel 4.15.

Banyaknya Sekolah Menengah Pertama (SMP) Menurut Desa di Kecamatan Kaliwungu 2019

Desa/Kelurahan	Negeri	Swasta	Jumlah
(1)	(2)	(3)	(4)
01. Kumpulrejo	0	0	0
02. Karangtengah	1	1	2
03. Sarirejo	0	1	1
04. Krajankulon	0	0	0
05. Kutoharjo	0	2	2
06. Nolakerto	0	0	0
07. Sumberejo	0	0	0
08. Mororejo	0	1	1
09. Wonorejo	0	1	1
Jumlah	1	6	7

Sumber :BPS, Pendataan Potensi Desa (Podes) 2019

Tabel 4.16.

Banyaknya Madrasah Tsanawiyah (MTs) Menurut Desa di Kecamatan Kaliwungu, 2019

Desa/Kelurahan	Negeri	Swasta	Jumlah
(1)	(2)	(3)	(4)
01. Kumpulrejo	0	0	0
02. Karangtengah	0	0	0
03. Sarirejo	0	0	0
04. Krajankulon	0	0	0
05. Kutoharjo	0	1	1
06. Nolakerto	0	0	0
07. Sumberejo	0	0	0
08. Mororejo	0	0	0
09. Wonorejo	0	0	0
Jumlah	0	1	1

Sumber :BPS, Pendataan Potensi Desa (Podes) 2019

Tabel 4.17.

**Banyaknya Sekolah Menengah Atas (SMA) Menurut Desa
di Kecamatan Kaliwungu 2019**

Desa/Kelurahan	Negeri	Swasta	Jumlah
(1)	(2)	(3)	(4)
01. Kumpulrejo	0	0	0
02. Karangtengah	0	0	0
03. Sarirejo	0	1	1
04. Krajankulon	0	0	0
05. Kutoharjo	0	0	0
06. Nolakerto	0	0	0
07. Sumberejo	0	0	0
08. Mororejo	0	0	0
09. Wonorejo	0	0	0
Jumlah	0	1	1

Sumber :BPS, Pendataan Potensi Desa (Podes) 2019

Tabel 4.18.

**Banyaknya Madrasah Aliyah (MA) Menurut Desa
di Kecamatan Kaliwungu 2019**

Desa/Kelurahan	Negeri	Swasta	Jumlah
(1)	(2)	(3)	(4)
01. Kumpulrejo	0	0	0
02. Karangtengah	0	0	0
03. Sarirejo	0	0	0
04. Krajankulon	0	0	0
05. Kutoharjo	0	0	0
06. Nolakerto	0	0	0
07. Sumberejo	0	0	0
08. Mororejo	0	0	0
09. Wonorejo	0	1	1
Jumlah	0	1	1

Sumber :BPS, Pendataan Potensi Desa (Podes) 2019

Tabel 4.19.

Banyaknya Sekolah Menengah Kejuruan (SMK) Menurut Desa di Kecamatan Kaliwungu, 2019

Desa/Kelurahan	Negeri	Swasta	Jumlah
(1)	(2)	(3)	(4)
01. Kumpulrejo	0	0	0
02. Karangtengah	0	1	1
03. Sarirejo	0	0	0
04. Krajankulon	0	0	0
05. Kutoharjo	0	0	0
06. Nolokerto	0	0	0
07. Sumberejo	0	0	0
08. Mororejo	0	1	1
09. Wonorejo	0	0	0
Jumlah	0	2	2

Sumber :BPS, Pendataan Potensi Desa (Podes) 2019

Tabel 4.20.

Banyaknya Akademi/Perguruan Tinggi Menurut Desa di Kecamatan K
di Kecamatan Kaliwungu , 2019

Desa/Kelurahan	Negeri	Swasta	Jumlah
(1)	(2)	(3)	(4)
01. Kumpulrejo	0	0	0
02. Karangtengah	0	1	1
03. Sarirejo	0	0	0
04. Krajankulon	0	0	0
05. Kutoharjo	0	0	0
06. Nolakerto	0	0	0
07. Sumberejo	0	1	1
08. Mororejo	0	0	0
09. Wonorejo	1	0	1
Jumlah	1	2	3

Sumber :BPS, Pendataan Potensi Desa (Podes) 2019

Tabel 4.21. Kemudahan Untuk Mencapai Sarana Pendidikan Terdekat Bagi Desa yang Tidak ada Sarana Pendidikan Menurut Desa dan Jenjang Pendidikan di Kecamatan Kaliwungu 2019

Desa/Kelurahan	SD	MI	SMP	MTs
(1)	(2)	(3)	(4)	(5)
01. Kumpulrejo	Sangat mudah	Sangat mudah	Mudah	Mudah
02. Karangtengah	Sangat mudah	Sangat mudah	Sangat mudah	Sangat mudah
03. Sarirejo	Sangat mudah	Sangat mudah	Sangat mudah	Sangat mudah
04. Krajankulon	Sangat mudah	Mudah	Mudah	Mudah
05. Kutoharjo	Sangat mudah	Sangat mudah	Sangat mudah	Mudah
06. Nolokerto	Sangat mudah	Sangat mudah	Sangat mudah	Sangat mudah
07. Sumberejo	Sangat mudah	Sangat mudah	Mudah	Mudah
08. Mororejo	Sangat mudah	Sangat mudah	Mudah	Mudah
09. Wonorejo	Sangat mudah	Mudah	Mudah	Mudah

Sumber :BPS, Pendataan Potensi Desa (Podes) 2019

Tabel 4.21. Lanjutan

Desa/Kelurahan	SMA	MA	SMK	Akademi/Perguruan Tinggi
(1)	(6)	(7)	(8)	(9)
01. Kumpulrejo	Mudah	Mudah	Mudah	Mudah
02. Karangtengah	Sangat mudah	Mudah	Sangat mudah	Sangat mudah
03. Sarirejo	Sangat mudah	ngat mudah	Sangat mudah	Mudah
04. Krajankulon	Mudah	Mudah	Mudah	Mudah
05. Kutoharjo	Sangat mudah	Mudah	Sangat mudah	Sangat mudah
06. Nolokerto	Sangat mudah	Mudah	Sangat mudah	Sangat mudah
07. Sumberejo	Mudah	Mudah	Mudah	Mudah
08. Mororejo	Mudah	Mudah	Mudah	Mudah
09. Wonorejo	Mudah	Mudah	Mudah	Mudah

Sumber :BPS, Pendataan Potensi Desa (Podes) 2019

Tabel 4.22. Banyaknya Tenaga Kesehatan Menurut Desa Tahun 2019

Desa/Kelurahan	Dokter	Mantri Kesehatan	Bidan	Perawat	Dukun Bayi	
(1)	(2)	(3)	(4)	(5)	(6)	
01. Kumpulrejo	0	2	1	0	1	
02. Karangtengah	2	3	2	1	0	
03. Sarirejo	3	3	1	2	0	
04. Krajangkulon	3	2	4	1	0	
05. Kutoharjo	2	2	3	1	0	
06. Nolokerto	2	1	2	2	1	
07. Sumberejo	3	3	2	1	2	
08. Mororejo	1	1	2	1	0	
09. Wonorejo	0	0	1	0	2	
Jumlah	2019	16	17	18	9	6
	2018	22	17	18	9	6
	2017	21	16	18	8	6

Sumber data: Puskesmas Kecamatan Kaliwungu

Tabel 4.23. Banyaknya Fasilitas Kesehatan Menurut Desa Tahun 2019

Desa/Kelurahan	Rumah Sakit	Puskesmas	Puskesmas Pembantu
(1)	(2)	(3)	(4)
01. Kumpulrejo	0	0	0
02. Karangtengah	0	0	1
03. Sarirejo	0	0	0
04. Krajankulon	0	0	0
05. Kutoharjo	0	1	0
06. Nolakerto	0	0	0
07. Sumberejo	0	0	0
08. Mororejo	0	0	0
09. Wonorejo	0	0	0
Jumlah	2019	0	1
	2018	0	1
	2017	0	1

Sumber data: Puskesmas Kecamatan Kaliwungu

Tabel 4.23. Lanjutan

Desa/Kelurahan	Rumah Bersalin	Praktik Dokter Umum	Praktik Dokter Gigi
(1)	(5)	(6)	(7)
01. Kumpulrejo	0	0	0
02. Karangtengah	0	3	0
03. Sarirejo	0	3	0
04. Krajankulon	0	1	0
05. Kutoharjo	0	2	0
06. Nolokerto	0	1	0
07. Sumberejo	0	1	1
08. Mororejo	0	0	0
09. Wonorejo	0	0	0
Jumlah	2019	0	11
	2018	4	17
	2017	4	16

Sumber data: Puskesmas Kecamatan Kaliwungu

Tabel 4.23. **Lanjutan**

Desa/Kelurahan		Posyandu	Pos Kesehatan Desa (Poskesdes)	Apotek/ Toko Obat
(1)		(8)	(9)	(10)
01.	Kumpulrejo	4	1	0
02.	Karangtengah	4	1	1
03.	Sarirejo	10	1	2
04.	Krajankulon	16	0	4
05.	Kutoharjo	15	1	6
06.	Nolokerto	10	1	1
07.	Sumberejo	10	1	0
08.	Mororejo	7	1	0
09.	Wonorejo	6	1	0
Jumlah	2019	82	8	14
	2018	77	6	13
	2017	77	6	13

Sumber data: Puskesmas Kecamatan Kaliwungu

Tabel 4.24. Banyaknya Sarana Kesehatan Menurut Desa dan Jenis Sarana Kesehatan di Kecamatan Kaliwungu , 2019

Desa/Kelurahan	Rumah Sakit	Rumah Sakit Bersalin	Poliklinik/Balai Pengobatan
(1)	(2)	(3)	(4)
01. Kumpulrejo	0	0	1
02. Karangtengah	0	0	1
03. Sarirejo	0	0	1
04. Krajankulon	0	0	1
05. Kutoharjo	0	0	1
06. Nolakerto	0	0	1
07. Sumberejo	0	0	2
08. Mororejo	0	0	1
09. Wonorejo	0	0	1
Jumlah	0	0	10

Sumber :BPS, Pendataan Potensi Desa (Podes) 2019

Tabel 4.24. Lanjutan

Desa/Kelurahan	Puskesmas		Apotek
	Rawat Inap	Tanpa Rawat Inap	
(1)	(5)	(6)	(7)
01. Kumpulrejo	0	0	0
02. Karangtengah	0	0	1
03. Sarirejo	0	0	1
04. Krajankulon	0	0	3
05. Kutoharjo	1	0	2
06. Nolakerto	0	0	0
07. Sumberejo	0	0	0
08. Mororejo	0	0	0
09. Wonorejo	0	0	0
Jumlah	1	0	7

Sumber :BPS, Pendataan Potensi Desa (Podes) 2019

Tabel 4.25. Kemudahan Mencapai Sarana Kesehatan Terdekat Bagi Desa yang Tidak ada Sarana Kesehatan Menurut Desa dan Jenis Sarana Kesehatan di Kecamatan Kaliwungu 2019

Desa/Kelurahan	Rumah Sakit	Rumah Sakit Bersalin	Poliklinik/Balai Pengobatan
(1)	(2)	(3)	(4)
01. Kumpulrejo	Sangat mudah	Sangat mudah	Sangat mudah
02. Karangtengah	Sangat mudah	Sangat mudah	Sangat mudah
03. Sarirejo	Sangat mudah	Sangat mudah	Sangat mudah
04. Krajankulon	Sangat mudah	Sangat mudah	Sangat mudah
05. Kutoharjo	Sangat mudah	Sangat mudah	Sangat mudah
06. Nolokerto	Sangat mudah	Sangat mudah	Sangat mudah
07. Sumberejo	Sangat mudah	Mudah	Sangat mudah
08. Mororejo	Sangat mudah	Sangat mudah	Sangat mudah
09. Wonorejo	Mudah	Mudah	Sangat mudah

Sumber :BPS, Pendataan Potensi Desa (Podes) 2019

Tabel 4.25. **Lanjutan**

Desa/Kelurahan	Puskesmas		Apotek
	Rawat Inap	Tanpa Rawat Inap	
(1)	(5)	(6)	(7)
01. Kumpulrejo	Sangat mudah	Sangat mudah	Sangat mudah
02. Karangtengah	Sangat mudah	Sangat mudah	Sangat mudah
03. Sarirejo	Sangat mudah	Sangat mudah	Sangat mudah
04. Krajankulon	Sangat mudah	Sangat mudah	Sangat mudah
05. Kutoharjo	Sangat mudah	Sangat mudah	Sangat mudah
06. Nolokerto	Sangat mudah	Sangat mudah	Sangat mudah
07. Sumberejo	Sangat mudah	Sangat mudah	Sangat mudah
08. Mororejo	Sangat mudah	Sangat mudah	Sangat mudah
09. Wonorejo	Sangat mudah	Sangat mudah	Sangat mudah

Sumber :BPS, Pendataan Potensi Desa (Podes) 2019

Tabel 4.26. Banyaknya Keluarga Menurut Desa dan Jenis Tahapan Tahun 2019

Desa/Kelurahan	Pra Sejahtera	Sejahtera				Jumlah	
		I	II	III	III Plus		
(1)	(2)	(3)	(4)	(5)	(6)	(7)	
01. Kumpulrejo	209	198	20	307	61	795	
02. Karangtengah	95	88	146	330	151	810	
03. Sarirejo	333	277	166	751	154	1,681	
04. Krajankulon	489	458	200	1,575	127	2,849	
05. Kutoharjo	806	926	536	870	225	3,363	
06. Nolakerto	502	206	286	983	35	2,012	
07. Sumberejo	350	199	161	1,152	101	1,963	
08. Mororejo	391	481	237	674	54	1,837	
09. Wonorejo	467	37	33	495	97	1,129	
Jumlah	2019	3,642	2,870	1,785	7,137	1,005	16,439
	2018	3,642	2,830	1,779	7,125	999	16,375
	2017	3,627	2,732	1,780	7,107	990	16,326

Sumber data: PPLKB Kecamatan Kaliwungu

Tabel 4.27. Banyaknya Penderita Cacat Menurut Desa dan Jenis Cacat Tahun 2019

Desa/Kelurahan	Jenis Penderita Cacat			
	Tuna Netra	Tuna Rungu	Tuna Wicara	Tuna Daksa
(1)	(2)	(3)	(4)	(5)
01. Kumpulrejo	5	0	0	2
02. Karangtengah	2	2	1	3
03. Sarirejo	4	23	1	8
04. Krajankulon	1	3	1	12
05. Kutoharjo	5	3	2	14
06. Nolokerto	5	3	3	21
07. Sumberejo	1	3	3	4
08. Mororejo	2	0	2	5
09. Wonorejo	7	3	0	11
Jumlah	32	40	13	80

Sumber data: Dinas Sosial Kabupaten Kendal

Tabel 4.27.

Lanjutan

Desa/Kelurahan	Jenis Penderita Cacat		Jumlah
	Tuna Fisik/Mental	Retardasi	
(1)	(5)	(6)	(7)
01. Kumpulrejo	0	4	11
02. Karangtengah	2	1	11
03. Sarirejo	3	1	40
04. Krajankulon	10	8	35
05. Kutoharjo	14	14	52
06. Nolakerto	4	10	46
07. Sumberejo	2	4	17
08. Mororejo	2	5	16
09. Wonorejo	3	6	30
Jumlah	40	53	258

Sumber data: Dinas Sosial Kabupaten Kendal

Tabel 4.28. Banyaknya Penyandang Sosial Menurut Desa dan Jenis Penyandang Sosial Tahun 2019

Desa/Kelurahan	Jenis Penyandang Sosial		
	Balita terlantar	Anak Terlantar	Anak Kedisabilitas
(1)	(2)	(3)	(4)
01. Kumpulrejo	3	1	0
02. Karangtengah	0	0	1
03. Sarirejo	16	0	0
04. Krajankulon	0	1	2
05. Kutoharjo	1	1	3
06. Nolakerto	0	0	3
07. Sumberejo	1	0	3
08. Mororejo	0	0	3
09. Wonorejo	0	1	1
Jumlah	21	4	16

Sumber data: Dinas Sosial Kabupaten Kendal

Tabel 4.28. Lanjutan

Desa/Kelurahan	Jenis Penyandang Sosial	
	Lanjut Usia Terlantar	Korban Bencana Alam
(1)	(5)	(6)
01. Kumpulrejo	20	0
02. Karangtengah	0	0
03. Sarirejo	0	0
04. Krajankulon	0	0
05. Kutoharjo	12	5
06. Nolokerto	5	0
07. Sumberejo	0	0
08. Mororejo	0	0
09. Wonorejo	9	0
Jumlah	46	5

Sumber data: Dinas Sosial Kabupaten Kendal

Tabel 4.28.

Lanjutan

Desa/Kelurahan	Jenis Penyandang Sosial		Jumlah
	Bekas Warga Binaan LP	Wanita Tuna Susila	
(1)	(5)	(6)	(7)
01. Kumpulrejo	0	0	24
02. Karangtengah	1	0	2
03. Sarirejo	0	0	16
04. Krajankulon	0	0	3
05. Kutoharjo	0	0	22
06. Nolokerto	4	0	12
07. Sumberejo	4	53	61
08. Mororejo	2	0	5
09. Wonorejo	6	0	17
Jumlah	17	53	162

Sumber data: Dinas Sosial Kabupaten Kendal

Tabel 4.29. Banyaknya Lapangan Olahraga Menurut Desa Tahun 2019

Desa/Kelurahan	Lapangan Olahraga					
	Sepak Bola	Volly	Bulu Tangkis	Tennis	Futsal	
(1)	(2)	(3)	(4)	(5)	(6)	
01. Kumpulrejo	0	2	2	0	0	
02. Karangtengah	0	2	4	0	1	
03. Sarirejo	0	1	3	1	0	
04. Krajankulon	0	2	8	0	1	
05. Kutoharjo	1	3	7	0	2	
06. Nolakerto	0	2	3	0	0	
07. Sumberejo	0	3	3	0	0	
08. Mororejo	2	4	5	1	0	
09. Wonorejo	1	3	2	0	1	
Jumlah	2019	4	22	37	2	5
	2018	5	22	37	2	4
	2017	5	22	37	2	4

Sumber data: Statistik Kecamatan Kaliwungu

Tabel 4.30.

Jumlah Bantuan Program Keluarga Harapan (PKH) Tahap I Menurut Desa Tahun 2019

Desa/Kelurahan	Jumlah					
	Siswa SD	Siswa SMP	Siswa SMA	Ibu Hamil	Balita	
(1)	(2)	(3)	(4)	(5)	(6)	
01. Kumpulrejo	31	14	18	1	14	
02. Karangtengah	31	16	19	1	12	
03. Sarirejo	87	50	50	4	38	
04. Krajangkulon	117	104	68	1	43	
05. Kutoharjo	192	134	124	7	76	
06. Nolakerto	165	111	88	13	65	
07. Sumberejo	78	40	48	2	42	
08. Mororejo	143	66	46	5	54	
09. Wonorejo	147	87	85	2	74	
Jumlah	2019	991	622	546	36	418
	2018	699	405	378	23	231
	2017	724	423	368	25	312

Sumber data: Sekretariat UPPKH Kabupaten Kendal

Tabel 4.30. Lanjutan

Desa/Kelurahan	Jumlah				Dana Tersalurkan	
	Aspras	Lansia	Disabilitas	KPM		
(1)	(7)	(8)	(9)	(10)	(11)	
01. Kumpulrejo	0	4	0	55	62,875,000	
02. Karangtengah	0	5	0	53	62,425,000	
03. Sarirejo	2	20	0	143	180,150,000	
04. Krajankulon	3	40	7	208	269,450,000	
05. Kutoharjo	3	77	3	322	431,475,000	
06. Nolakerto	4	64	5	315	386,150,000	
07. Sumberejo	1	38	4	139	185,200,000	
08. Mororejo	2	60	4	226	279,000,000	
09. Wonorejo	8	29	5	258	320,900,000	
Jumlah	2019	23	337	28	1,719	2,177,625,000
	2018	10	3	1	1,813	903,500,000
	2017	25	3	3	1,021	510,500,000

Sumber data: Sekretariat UPPKH Kabupaten Kendal

Tabel 4.31. Jumlah Bantuan Program Keluarga Harapan (PKH) Tahap II Menurut Desa Tahun 2019

Desa/Kelurahan	Jumlah					
	Siswa SD	Siswa SMP	Siswa SMA	Ibu Hamil	Balita	
(1)	(2)	(3)	(4)	(5)	(6)	
01. Kumpulrejo	30	14	18	1	14	
02. Karangtengah	31	16	19	1	12	
03. Sarirejo	85	49	50	2	43	
04. Krajangkulon	117	105	68	2	45	
05. Kutoharjo	191	132	124	6	77	
06. Nolokerto	164	111	88	11	72	
07. Sumberejo	76	42	48	2	41	
08. Mororejo	142	66	46	5	56	
09. Wonorejo	147	88	85	3	76	
Jumlah	2019	983	623	546	33	436
	2018	1,077	639	544	35	405
	2017	730	426	367	23	310

Sumber data: Sekretariat UPPKH Kabupaten Kendal

Tabel 4.31. Lanjutan

Desa/Kelurahan	Jumlah				Dana Tersalurkan	
	Aspras	Lansia	Disabilitas	KPM		
(1)	(7)	(8)	(9)	(10)	(7)	
01. Kumpulrejo	0	3	0	55	31,800,000	
02. Karangtengah	0	5	0	53	33,275,000	
03. Sarirejo	2	19	0	142	101,875,000	
04. Krajangkulon	3	39	7	209	156,625,000	
05. Kutoharjo	3	78	3	321	254,000,000	
06. Nolokerto	4	60	5	314	213,275,000	
07. Sumberejo	2	33	1	137	104,250,000	
08. Mororejo	1	57	4	224	153,275,000	
09. Wonorejo	8	29	5	258	181,175,000	
Jumlah	2019	23	323	25	1,713	1,229,550,000
	2018	70	211	44	1,810	903,000,000
	2017	26	1	2	1,018	509,000,000

Sumber data: Sekretariat UPPKH Kabupaten Kendal

Tabel 4.32. Jumlah Bantuan Program Keluarga Harapan (PKH) Tahap III Menurut Desa Tahun 2019

Desa/Kelurahan	Jumlah					
	Siswa SD	Siswa SMP	Siswa SMA	Ibu Hamil	Balita	
(1)	(2)	(3)	(4)	(5)	(6)	
01. Kumpulrejo	30	15	17	1	14	
02. Karangtengah	30	16	18	0	12	
03. Sarirejo	84	47	50	2	45	
04. Krajangkulon	111	105	69	1	53	
05. Kutoharjo	186	131	123	3	82	
06. Nolokerto	162	112	87	9	79	
07. Sumberejo	79	40	48	1	41	
08. Mororejo	134	61	46	3	58	
09. Wonorejo	145	86	84	3	80	
Jumlah	2019	961	613	542	23	464
	2018	1,075	639	544	36	405
	2017	730	425	367	26	308

Sumber data: Sekretariat UPPKH Kabupaten Kendal

Tabel 4.32. Lanjutan

Desa/Kelurahan	Jumlah				Dana Tersalurkan	
	Aspras	Lansia	Disabilitas	KPM		
(1)	(7)	(8)	(9)	(10)	(7)	
01. Kumpulrejo	0	26	0	55	45,475,000	
02. Karangtengah	0	15	0	52	37,950,000	
03. Sarirejo	0	25	0	140	104,725,000	
04. Krajangkulon	0	62	8	210	173,250,000	
05. Kutoharjo	0	117	2	317	274,875,000	
06. Nolokerto	0	90	4	312	231,150,000	
07. Sumberejo	0	46	2	137	110,775,000	
08. Mororejo	0	73	7	214	160,625,000	
09. Wonorejo	0	50	5	254	189,675,000	
Jumlah	2019	0	504	28	1,691	1,328,500,000
	2018	71	339	47	1,808	903,500,000
	2017	26	2	2	1,017	508,500,000

Sumber data: Sekretariat UPPKH Kabupaten Kendal

Tabel 4.33. Jumlah Bantuan Program Keluarga Harapan (PKH) Tahap IV Menurut Desa Tahun 2019

Desa/Kelurahan	Jumlah					
	Siswa SD	Siswa SMP	Siswa SMA	Ibu Hamil	Balita	
(1)	(2)	(3)	(4)	(5)	(6)	
01. Kumpulrejo	28	17	15	1	12	
02. Karangtengah	25	15	18	0	11	
03. Sarirejo	80	46	48	2	37	
04. Krajangkulon	76	88	67	1	46	
05. Kutoharjo	162	108	115	2	66	
06. Nolakerto	137	98	90	8	68	
07. Sumberejo	57	44	35	1	29	
08. Mororejo	120	64	48	3	46	
09. Wonorejo	141	70	96	5	64	
Jumlah	2019	826	550	532	23	379
	2018	29	381	16	29	627
	2017	702	407	384	26	230

Sumber data: Sekretariat UPPKH Kabupaten Kendal

Tabel 4.33. Lanjutan

Desa/Kelurahan	Jumlah				Dana Tersalurkan	
	Aspras	Lansia	Disabilitas	KPM		
(1)	(7)	(8)	(9)	(10)	(7)	
01. Kumpulrejo	0	29	0	55	15,329,950	
02. Karangtengah	0	15	0	48	14,456,900	
03. Sarirejo	0	20	1	131	38,620,750	
04. Krajankulon	0	42	8	181	56,229,500	
05. Kutoharjo	0	107	2	287	88,043,500	
06. Nolokerto	0	83	4	284	82,908,850	
07. Sumberejo	0	44	1	115	38,428,400	
08. Mororejo	0	73	6	207	60,949,800	
09. Wonorejo	0	69	7	249	69,739,350	
Jumlah	2019	0	482	29	1,557	464,707,000
	2018	557	339	47	1,746	464,707,000
	2017	11	3	1	1,012	506,000,000

Sumber data: Sekretariat UPPKH Kabupaten Kendal

Tabel 4.34. Banyaknya Rumah Tangga Sasaran Hasil Pendataan

Desa/Kelurahan	Pendataan (Rumah Tangga)		
	PSE 2005	PPLS 2008	PPLS 2011
(1)	(2)	(3)	(4)
01. Kumpulrejo	185	238	180
02. Karangtengah	104	153	138
03. Sarirejo	453	628	613
04. Krajangkulon	573	678	803
05. Kutoharjo	727	790	1,083
06. Nolokerto	558	644	772
07. Sumberejo	462	467	488
08. Mororejo	555	620	748
09. Wonorejo	457	474	787
Jumlah	4,074	4,692	5,612

Sumber data: BPS Kabupaten Kendal

Tabel 4.35. Jumlah Penerima Program Raskin Tahun 2017 - 2019

Desa/Kelurahan	Penerima Program Raskin (RTSM)			BPNT 2019
	2017	2018	2019	
(1)	(2)	(3)	(4)	(5)
01. Kumpulrejo	87	91	91	88
02. Karangtengah	82	76	76	70
03. Sarirejo	209	208	208	209
04. Krajankulon	368	300	300	305
05. Kutoharjo	514	464	464	462
06. Nolakerto	410	442	442	429
07. Sumberejo	227	247	247	261
08. Mororejo	336	341	341	331
09. Wonorejo	407	371	371	393
Jumlah	2,640	2,540	2,540	2,548

Sumber data: Bagian Perekonomian Setda Kabupaten Kendal

Tabel 4.36. Banyaknya Keluarga Menurut Desa dan Jenis Pengguna Listrik di Kecamatan Kaliwungu 2019

Desa/Kelurahan	Pengguna Listrik		Jumlah	Bukan Pengguna Listrik
	PLN	Non PLN		
(1)	(2)	(3)	(4)	(5)
01. Kumpulrejo	1,022	0	0	
02. Karangtengah	962	0	0	
03. Sarirejo	2,659	0	0	
04. Krajankulon	3,739	0	0	
05. Kutoharjo	4,193	0	0	
06. Nolakerto	2,551	0	0	
07. Sumberejo	3,007	0	0	
08. Mororejo	2,855	0	0	
09. Wonorejo	1,665	0	0	
Jumlah	22,653	0	0	

Sumber :BPS, Pendataan Potensi Desa (Podes) 2019

Tabel 4.37. Banyaknya Warga Penderita Gizi Buruk Menurut Desa di Kecamatan Kaliwungu , 2017 dan 2018

Desa/Kelurahan	2017	2018
(1)	(2)	(3)
01. Kumpulrejo	8	0
02. Karangtengah	1	0
03. Sarirejo	0	0
04. Krajankulon	0	0
05. Kutoharjo	0	0
06. Nolokerto	1	0
07. Sumberejo	0	0
08. Mororejo	0	0
09. Wonorejo	0	0
Jumlah	10	0

Sumber :BPS, Pendataan Potensi Desa (Podes) 2018 dan 2019

Tabel 4.38. Banyaknya Kejadian Bencana Alam Menurut Desa dan Jenis Bencana Alam di Kecamatan Kaliwungu , 2018

Desa/Kelurahan	Gempa Bumi	Tsunami	Gunung Meletus	Tanah Longsor
(1)	(2)	(3)	(4)	(5)
01. Kumpulrejo	0	0	0	0
02. Karangtengah	0	0	0	0
03. Sarirejo	0	0	0	0
04. Krajankulon	0	0	0	0
05. Kutoharjo	0	0	0	0
06. Nolakerto	0	0	0	0
07. Sumberejo	0	0	0	0
08. Mororejo	0	0	0	0
09. Wonorejo	0	0	0	0
Jumlah	0	0	0	0

Sumber :BPS, Pendataan Potensi Desa (Podes) 2018

Tabel 4.38. Lanjutan

Desa/Kelurahan	Banjir	Banjir Bandang	Kekeringan
(1)	(6)	(7)	(8)
01. Kumpulrejo	0	0	0
02. Karangtengah	0	0	0
03. Sarirejo	1	0	0
04. Krajankulon	0	0	0
05. Kutoharjo	1	0	0
06. Nolakerto	0	0	0
07. Sumberejo	1	0	0
08. Mororejo	0	0	0
09. Wonorejo	1	0	0
Jumlah	4	0	0

Tabel 4.38. **Lanjutan**

Desa/Kelurahan	Kebakaran Hutan dan Lahan	Angin Puyuh/Puting Beliung/Topan	Gelombang Pasang Laut
(1)	(9)	(10)	(11)
01. Kumpulrejo	0	0	0
02. Karangtengah	0	0	0
03. Sarirejo	0	0	0
04. Krajankulon	0	0	0
05. Kutoharjo	0	0	0
06. Nolakerto	0	0	0
07. Sumberejo	0	0	0
08. Moreorejo	0	0	0
09. Wonorejo	0	0	1
Jumlah	0	0	1

Tabel 4.39. Banyaknya Korban Jiwa Akibat Bencana Alam Menurut Desa dan Jenis Bencana Alam di Kecamatan Kaliwungu , 2018

Desa/Kelurahan	Gempa Bumi	Tsunami	Gunung Meletus	Tanah Longsor
(1)	(2)	(3)	(4)	(5)
01. Kumpulrejo	0	0	0	0
02. Karangtengah	0	0	0	0
03. Sarirejo	0	0	0	0
04. Krajankulon	0	0	0	0
05. Kutoharjo	0	0	0	0
06. Nolakerto	0	0	0	0
07. Sumberejo	0	0	0	0
08. Mororejo	0	0	0	0
09. Wonorejo	0	0	0	0
Jumlah	0	0	0	0

Sumber :BPS, Pendataan Potensi Desa (Podes) 2018

Tabel 4.39. Lanjutan

Desa/Kelurahan	Banjir	Banjir Bandang	Kekeringan
(1)	(6)	(7)	(8)
01. Kumpulrejo	0	0	0
02. Karangtengah	0	0	0
03. Sarirejo	0	0	0
04. Krajankulon	0	0	0
05. Kutoharjo	0	0	0
06. Nolakerto	0	0	0
07. Sumberejo	0	0	0
08. Mororejo	0	0	0
09. Wonorejo	0	0	0
Jumlah	0	0	0

Tabel 4.39. Lanjuta

Desa/Kelurahan	Kebakaran Hutan dan Lahan	Angin Puyuh/Puting Beliung/Topan	Gelombang Pasang Laut
(1)	(9)	(10)	(11)
01. Kumpulrejo	0	0	0
02. Karangtengah	0	0	0
03. Sarirejo	0	0	0
04. Krajankulon	0	0	0
05. Kutoharjo	0	0	0
06. Nolakerto	0	0	0
07. Sumberejo	0	0	0
08. Mororejo	0	0	0
09. Wonorejo	0	0	0
Jumlah	0	0	0

Tabel 4.40. Keberadaan Fasilitas/Upaya Antisipasi/Mitigasi Bencana Alam Menurut Desa di Kecamatan Kaliwungu , 2019

Desa/Kelurahan	Sistem Peringatan Dini Bencana Alam	Sistem Peringatan Dini Khusus Tsunami	Perlengkapan Keselamatan
(1)	(2)	(3)	(4)
01. Kumpulrejo	Tidak ada	Bukan wilayah potens	Tidak ada
02. Karangtengah	Tidak ada	Tidak ada	Tidak ada
03. Sarirejo	Tidak ada	Tidak ada	Tidak ada
04. Krajankulon	Tidak ada	Tidak ada	Tidak ada
05. Kutoharjo	Tidak ada	Bukan wilayah potens	Tidak ada
06. Nolokerto	Tidak ada	Tidak ada	Tidak ada
07. Sumberejo	Tidak ada	Tidak ada	Tidak ada
08. Mororejo	Tidak ada	Tidak ada	Tidak ada
09. Wonorejo	Ada	Ada	Tidak ada

Sumber :BPS, Pendataan Potensi Desa (Podes) 2019

Tabel 4.40. **Lanjutan**

Desa/Kelurahan	Rambu-rambu dan Jalur Evakuasi Bencana	Pembuatan, Perawatan, atau Normalisasi: Sungai, Kanal, Tanggul, Parit, Drainase, Waduk, Pantai, dll
(1)	(5)	(6)
01. Kumpulrejo	Tidak ada	Ada
02. Karangtengah	Tidak ada	Ada
03. Sarirejo	Tidak ada	Tidak Ada
04. Krajankulon	Tidak ada	Ada
05. Kutoharjo	Tidak ada	Ada
06. Nolokerto	Tidak ada	Ada
07. Sumberejo	Tidak ada	Ada
08. Mororejo	Tidak ada	Ada
09. Wonorejo	Tidak ada	Ada

Tabel 4.41. Jumlah Menara dan Operator Layanan Komunikasi Telepon Seluler Serta Kondisi Sinyal Telepon Seluler Menurut Desa di Kecamatan Kaliwungu, 2019

Desa/Kelurahan	Jumlah Menara Telepon Seluler (BTS)	Jumlah Operator Layanan Komunikasi Telepon Seluler Yang Menjangkau di	Kondisi Sinyal Telepon Seluler di Sebagian Besar Wilayah
(1)	(2)	(3)	(4)
01. Kumpulrejo	0	5	Sinyal sangat kuat
02. Karangtengah	3	5	Sinyal sangat kuat
03. Sarirejo	0	5	Sinyal sangat kuat
04. Krajangkulon	6	6	Sinyal sangat kuat
05. Kutoharjo	3	6	Sinyal sangat kuat
06. Nolokerto	4	5	Sinyal sangat kuat
07. Sumberejo	2	5	Sinyal sangat kuat
08. Mororejo	3	6	Sinyal sangat kuat
09. Wonorejo	0	5	Sinyal sangat kuat
Jumlah	21	48	

Sumber :BPS, Pendataan Potensi Desa (Podes) 2019

Tabel 4.42. Sarana Transportasi Antar Desa Menurut Desa di Kecamatan Kaliwungu, 2019

Desa/Kelurahan	Jenis Transportasi	Keberadaan Angkutan Umum
(1)	(2)	(3)
01. Kumpulrejo	Darat	Ada, dengan trayek tetap
02. Karangtengah	Darat	Ada, dengan trayek tetap
03. Sarirejo	Darat	Ada, dengan trayek tetap
04. Krajankulon	Darat	Ada, dengan trayek tetap
05. Kutoharjo	Darat	Ada, dengan trayek tetap
06. Nolakerto	Darat	Ada, dengan trayek tetap
07. Sumberejo	Darat	Ada, dengan trayek tetap
08. Mororejo	Darat	Ada, tanpa trayek tetap
09. Wonorejo	Darat	Ada, tanpa trayek tetap

Sumber : BPS, Pendataan Potensi Desa (Podes) 2019

Tabel 4.43. Kondisi Jalan Darat Antar Desa Menurut Desa di Kecamatan kaliwungu, 2019

Desa/Kelurahan	Jenis Permukaan Jalan	Dapat Dilalui Kendaraan Bermotor Roda 4 atau Lebih
(1)	(2)	(3)
01. Kumpulrejo	Aspal/Beton	Sepanjang tahun
02. Karangtengah	Aspal/Beton	Sepanjang tahun
03. Sarirejo	Aspal/Beton	Sepanjang tahun
04. Krajankulon	Aspal/Beton	Sepanjang tahun
05. Kutoharjo	Aspal/Beton	Sepanjang tahun
06. Nolokerto	Aspal/Beton	Sepanjang tahun
07. Sumberejo	Aspal/Beton	Sepanjang tahun
08. Mororejo	Aspal/Beton	Sepanjang tahun
09. Wonorejo	Aspal/Beton	Sepanjang tahun

Sumber :BPS, Pendataan Potensi Desa (Podes) 2019

Tabel 4.44. Keberadaan Kantor Pos/Pos Pembantu/Rumah Pos dan Perusahaan/Agen Jasa Ekspedisi Swasta Menurut Desa di Kecamatan Kaliwungu, 2019

Desa/Kelurahan	Kantor Pos/Pos Pembantu/Rumah Pos	Perusahaan/Agen Jasa Ekspedisi Swasta
(1)	(2)	(3)
01. Kumpulrejo	Tidak Ada	Tidak Ada
02. Karangtengah	Tidak Ada	Tidak Ada
03. Sarirejo	Beroperasi	Tidak Ada
04. Krajankulon	Tidak Ada	Tidak Ada
05. Kutoharjo	Tidak Ada	Beroperasi
06. Nolokerto	Tidak Ada	Tidak Ada
07. Sumberejo	Tidak Ada	Tidak Ada
08. Mororejo	Tidak Ada	Tidak Berfungsi
09. Wonorejo	Beroperasi	Tidak Ada

Sumber :BPS, Pendataan Potensi Desa (Podes) 2019

Tabel 4.45

Banyaknya Desa Menurut Keberadaan Penerangan Jalan Utama Desa di Kecamatan Kaliwungu 2014, 2018, dan 2019

Penerangan Jalan Utama		2014	2018	2019
:				
33240.2015				
(1)		(2)	(3)	(4)
Sumber Penerangan Jalan Utama				
01.	Listrik Pemerintah	9	8	9
02.	Listrik Non Pemerintah	0	1	0
03.	Non Listrik	0	0	0

Sumber data: BPS, Pendataan Potensi Desa (Podes) 2014,2018,dan 2019

Tabel 4.46 Banyaknya Desa Menurut Jenis Bahan Bakar Untuk Memasak yang digunakan Oleh Sebagian Besar Keluarga di Kecamatan Kaliwungu,2014, 2018 dan 2019

Jenis Bahan Bakar	2014	2018	2019
(1)	(2)	(3)	(4)
01. Gas Kota	0	0	0
02. LPG 3 Kg	9	9	9
03. LPG lebih dari 3 Kg	0	0	0
04. Minyak Tanah	0	0	0
05. Kayu Bakar	0	0	0
06. Lainnya	0	0	0

Sumber data: BPS, Pendataan Potensi Desa (Podes) 2014,2018,dan 2019

Tabel 4.47

Banyaknya Desa Menurut Sumber Air Minum Sebagian Besar Keluarga di Kecamatan Kaliwungu, 2014, 2018 dan 2019

Sumber Air Minum		2014	2018	2019
(1)		(2)	(3)	(4)
01.	Air Kemasan Bermerk	1	0	0
02.	Air Isi Ulang	0	0	
03.	Ledeng Dengan Meteran	19	20	20
04.	Ledeng Tanpa Meteran	0	0	0
05.	Sumur Bor atau Pompa	0	0	0
06.	Sumur	0	0	0
07.	Mata Air	0	0	0
08.	Sungai/Danau/Kolam/ Waduk/Situ/ Embung/Bendungan	0	0	0
09.	Air Hujan	0	0	0
10.	Lainnya	0	0	0

Sumber data: BPS, Pendataan Potensi Desa (Podes) 2014,2018,dan 2019

Tabel 4.48 Banyaknya Desa Menurut Penggunaan Fasilitas Tempat Buang Air Besar Sebagian Besar Keluarga di Kecamatan Kaliwungu, 2014, 2018, dan 2019

Fasilitas Tempat Buang Air Besar	2014	2018	2019
(1)	(2)	(3)	(4)
01. Jamban			
Sendiri	9	9	9
Bersama	0	0	0
Umum	0	0	0
03. Bukan Jamban			

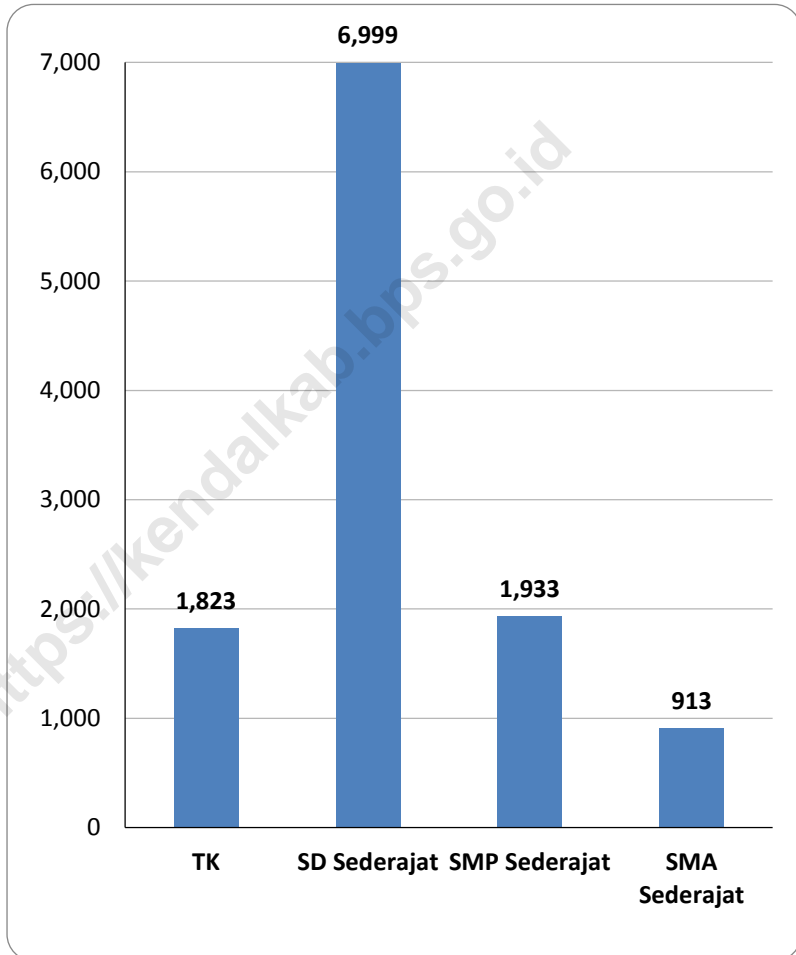
Sumber data: BPS, Pendataan Potensi Desa (Podes) 2014,2018,dan 2019

Tabel 4.49 Banyaknya Desa yang Memiliki Kelompok Kegiatan Olahraga Menurut Jenis Jenis Olahraga dan Ketersediaan Fasilitas/Lapangan Olahraga di Kecamatan Kaliwungu, 2019

Jenis Olahraga		Kondisi Fasilitas/Lapangan Olahraga			
		Baik	Rusak Sedang	Rusak Parah	Tidak Ada Fasilitas/Lapangan Olahraga
(1)	(2)	(3)	(4)	(5)	
01.	Sepak bola	6	1	0	13
02.	Bola voli	6	1	0	13
03.	Bulu tangkis	8	6	0	6
04.	Bola basket	1	0	0	19
05.	Tenis lapangan	1	0	0	19
06.	Tenis meja	6	2	0	12
07.	Futsal	2	2	0	16
08.	Renang	0	0	0	20
09.	Bela diri (pencak silat, karate, dll)	4	0	0	16
10.	Bilyard	2	0	0	18
11.	Pusat kebugaran (senam, fitness, aerobik, dll)	5	1	0	14
12.	Lainnya	0	0	0	20

Sumber data: BPS, Pendataan Potensi Desa (Podes) 2014,2018,dan 2019

Grafik 4. Perbandingan Jumlah Murid di Kecamatan Kaliwungu Tahun 2019



PERTANIAN

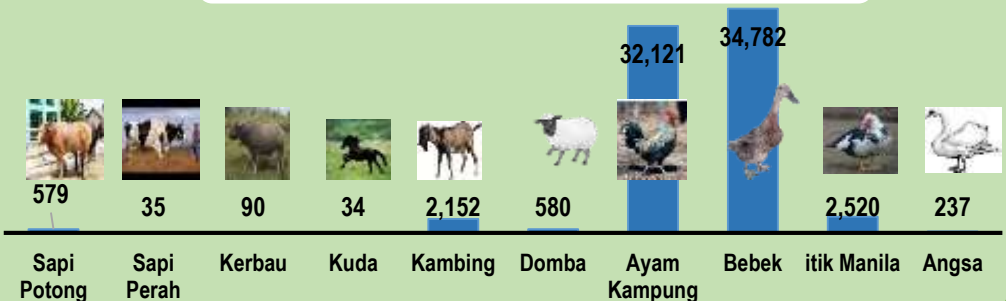
Jumlah Rumah Tangga Usaha Pertanian Menurut Subsektor, ST2013



Produksi Komoditas Unggulan Subsektor Perikanan 2019 (Ton)



Populasi Ternak Tahun 2019 (Ekor)



BAB V. PERTANIAN

Pertanian merupakan sektor lapangan usaha bagi sebagian penduduk di Kecamatan Kaliwungu. Jenis utama tanaman yang diusahakan adalah tanaman pangan yaitu tanaman padi baik padi sawah atau padi ladang, palawija utamanya jagung, ubi kayu dan kacang tanah dan palawija lainnya relatif sangat kecil untuk tanaman hortikultura dan perkebunan hanya sebagian kecil.

Luas panen padi sawah pada tahun 2019 sebesar 958,00 hektar dengan produksi sebesar 5.881,00 ton, untuk padi ladang tahun ini tidak ada yang mengusahakan sedangkan untuk Palawija terbanyak adalah tanaman jagung dengan luas panen sebesar 129 hektar dan produksi 854,00 ton dan ubi kayu dengan luas panen sebesar 16 hektar dan produksi 479,00 ton

Populasi ternak di Kecamatan Kaliwungu tahun 2019 terbesar adalah ternak unggas (ayam kampung) sebanyak 32.121 ekor, bebek 34.782 ekor, sedangkan unggas lainnya populasinya relatif kecil, untuk ternak kecil yaitu kambing sebanyak 2.152 ekor domba sebanyak 580 ekor, sedangkan ternak besar yaitu Sapi kerbau maupun kuda, populasi ternak besar yaitu sapi potong cukup tinggi sebanyak 579 ekor, ini karena adanya perusahaan peternakan yang cukup besar ternak yang dimilikinya, untuk sapi perah sebanyak 35 ekor yang dimiliki perusahaan, sedangkan kerbau dan kuda relatif sedikit, yang diusahakan oleh petani.

Tabel 5.1. Luas Panen dan Produksi Padi Sawah dan Padi Ladang Menurut Desa, 2019

Desa/Kelurahan	Padi Sawah		Padi Ladang	
	Luas (Ha)	Produksi (Ton)	Luas (Ha)	Produksi (Ton)
(1)	(2)	(3)	(4)	(5)
01. Kumpulrejo	75.00	460.00	0.00	0.00
02. Karangtengah	68.00	417.00	0.00	0.00
03. Sarirejo	77.00	472.00	0.00	0.00
04. Krajankulon	109.00	669.00	0.00	0.00
05. Kutoharjo	146.00	896.00	0.00	0.00
06. Nolokerto	188.00	1,153.00	0.00	0.00
07. Sumberejo	215.00	1,321.00	0.00	0.00
08. Moreorejo	44.00	272.00	0.00	0.00
09. Wonorejo	36.00	221.00	0.00	0.00
Jumlah	958.00	5,881.00	0.00	0.00

Sumber data: Dinas Pertanian, Perkebunan, Peternakan dan Kehutanan Kab. Kendal

Tabel 5.2.

Luas Panen dan Produksi Padi dan Palawija Menurut Desa, 2019

Desa/Kelurahan	Padi		Jagung	
	Luas (Ha)	Produksi (Ton)	Luas (Ha)	Produksi (Ton)
(1)	(6)	(7)	(8)	(9)
01. Kumpulrejo	75.00	460.00	0.00	0.00
02. Karangtengah	68.00	417.00	0.00	0.00
03. Sarirejo	77.00	472.00	0.00	0.00
04. Krajankulon	109.00	669.00	0.00	0.00
05. Kutoharjo	146.00	896.00	0.00	0.00
06. Nolokerto	188.00	1,153.00	71.00	470.00
07. Sumberejo	215.00	1,321.00	58.00	384.00
08. Moreorejo	44.00	272.00	0.00	0.00
09. Wonorejo	36.00	221.00	0.00	0.00
Jumlah	958.00	5,881.00	129.00	854.00

Sumber data: Dinas Pertanian, Perkebunan, Peternakan dan Kehutanan Kab. Kendal

Tabel 5.2.

Lanjutan

Desa/Kelurahan	Kacang Tanah		Kedelai	
	Luas (Ha)	Produksi (Ton)	Luas (Ha)	Produksi (Ton)
(1)	(10)	(11)	(12)	(13)
01. Kumpulrejo	0.00	0.00	0.00	0.00
02. Karangtengah	0.00	0.00	0.00	0.00
03. Sarirejo	0.00	0.00	0.00	0.00
04. Krajankulon	0.00	0.00	0.00	0.00
05. Kutoharjo	0.00	0.00	0.00	0.00
06. Nolokerto	2.00	2.00	0.00	0.00
07. Sumberejo	2.00	2.00	0.00	0.00
08. Mororejo	0.00	0.00	0.00	0.00
09. Wonorejo	0.00	0.00	0.00	0.00
Jumlah	4.00	4.00	0.00	0.00

Sumber data: Dinas Pertanian, Perkebunan, Peternakan dan Kehutanan Kab. Kendal

Tabel 5.2.

Lanjutan

Desa/Kelurahan	Kacang Hijau		Ubi Kayu	
	Luas (Ha)	Produksi (Ton)	Luas (Ha)	Produksi (Ton)
(1)	(14)	(15)	(16)	(17)
01. Kumpulrejo	0.00	0.00	0.00	0.00
02. Karangtengah	0.00	0.00	0.00	0.00
03. Sarirejo	0.00	0.00	0.00	0.00
04. Krajankulon	0.00	0.00	0.00	0.00
05. Kutoharjo	0.00	0.00	0.00	0.00
06. Nolokerto	0.00	0.00	7.00	210.00
07. Sumberejo	0.00	0.00	9.00	269.00
08. Moreorejo	0.00	0.00	0.00	0.00
09. Wonorejo	0.00	0.00	0.00	0.00
Jumlah	0.00	0.00	16.00	479.00

Sumber data: Dinas Pertanian, Perkebunan, Peternakan dan Kehutanan Kab. Kendal

Tabel 5.2. Lanjutan

Desa/Kelurahan	Ubi Jalar	
	Luas (Ha)	Produksi (Ton)
(1)	(20)	(21)
01. Kumpulrejo	0.00	0.00
02. Karangtengah	0.00	0.00
03. Sarirejo	0.00	0.00
04. Krajankulon	0.00	0.00
05. Kutoharjo	0.00	0.00
06. Nolakerto	0.00	0.00
07. Sumberejo	0.00	0.00
08. Mororejo	0.00	0.00
09. Wonorejo	0.00	0.00
Jumlah	0.00	0.00

Sumber data: Dinas Pertanian, Perkebunan, Peternakan dan Kehutanan Kab. Kendal

Tabel 5.3. Jumlah Rumah Tangga Usaha Pertanian Menurut Subsektor, ST2013

Desa/Kelurahan	Tanaman Pangan	Hortikultura	Perkebunan
: 33240.2015			
(1)	(2)	(3)	(4)
01. Kumpulrejo	90	22	1
02. Karangtengah	50	3	0
03. Sarirejo	76	4	0
04. Krajankulon	40	4	0
05. Kutoharjo	99	7	1
06. Nolakerto	368	179	3
07. Sumberejo	150	20	0
08. Mororejo	137	14	2
09. Wonorejo	47	4	1
Jumlah	1,057	257	8

Sumber data: Hasil Sensus Pertanian 2013 (ST2013)

Tabel 5.3. Lanjutan

Desa/Kelurahan	Peternakan	Perikanan	Kehutanan
(1)	(5)	(6)	(7)
01. Kumpulrejo	6	1	5
02. Karangtengah	7	2	6
03. Sarirejo	6	4	1
04. Krajankulon	7	11	5
05. Kutoharjo	11	14	4
06. Nolakerto	94	14	49
07. Sumberejo	48	4	24
08. Mororejo	21	221	1
09. Wonorejo	43	275	1
Jumlah	243	546	96

Sumber data: Hasil Sensus Pertanian 2013 (ST2013)

Tabel 5.4. Jumlah Rumah Tangga Usaha Tanaman Padi dan Palawija menurut Jenis Tanaman, ST2013

Komoditas	Rumah Tangga
: 33240.2015	
(1)	(2)
Tanaman Pangan	1,057
Padi	856
Padi Sawah	831
Padi Ladang	36
Palawija	285
Jagung	147
Kedelai	0
Kacang Tanah	154
Kacang Hijau	4
Ubi Kayu	158
Ubi Jalar	5
Sorgum	0
Gandum	0
Talas	2
Ganyong	0
Garut	0
Lainnya	0

Sumber data: Hasil Sensus Pertanian 2013 (ST2013)

Tabel 5.5. Luas Panen dan Produksi Tanaman Hortikultura Semusim Menurut Komoditas Tahun 2019

Komoditas	Luas (Ha)	Produksi (Ton)
: 33240.2015		
(1)	(2)	(3)
01. Bawang Daun	0,00	0,00
02. Bawang Merah	0,00	0,00
03. Bawang Putih	0,00	0,00
04. Bayam	0,00	0,00
05. Buncis	0,00	0,00
06. Cabai Besar	0,00	0,00
07. Cabai Rawit	4,00	27,80
08. Jamur	0,00	0,00
09. Kacang Panjang	9,00	61,90
10. Kangkung	0,00	0,00
11. Kembang kol	0,00	0,00
12. Ketimun	0,00	0,00
13. Kubis	0,00	0,00
14. Labu Siam	0,00	0,00
15. Melon	0,00	0,00
16. Petsai	0,00	0,00
17. Semangka	0,00	0,00
18. Terung	0,00	0,00
19. Tomat	0,00	0,00
20. Wortel	0,00	0,00

Sumber data: Dinas Pertanian, Perkebunan, Peternakan dan Kehutanan Kab. Kendal

Tabel 5.6. Produksi Tanaman Hortikultura Tahunan Menurut Komoditas Tahun 2019

Komoditas	Produksi (Ton)
(1)	(2)
01. Alpukat	13,80
02. Belimbing	4,30
03. Duku	0,00
04. Durian	0,80
05. Jambu Air	10,60
06. Jambu Biji	9,90
07. Jengkol	0,00
08. Jeruk Siam	0,00
09. Mangga	283,00
10. Manggis	0,00
11. Melinjo	0,00
12. Nangka	15,70
13. Pepaya	3,00
14. Petai	4,30
15. Pisang	263,00
16. Rambutan	0,80
17. Salak	0,00
18. Sawo	11,20
19. Sirsak	0,90
20. Sukun	3,30

Sumber data: Dinas Pertanian, Perkebunan, Peternakan dan Kehutanan Kab. Kendal

Tabel 5.7. Luas Areal dan Produksi Tanaman Perkebunan Menurut Komoditas Tahun 2019

Komoditas	Luas (Ha)	Produksi (Ton)
(1)	(2)	(3)
01. Aren	0,00	0,00
02. Cengkeh	0,00	0,00
03. Jambu Mete	0,00	0,00
04. Kakao	0,00	0,00
05. Kapuk	8,36	18,72
06. Karet	0,00	0,00
07. kelapa Dalam	10,38	21,15
08. Kelapa Deres	0,00	0,00
09. Kelapa Hibrida	0,00	0,00
10. Kelapa Kopyor	0,00	0,00
11. Kemiri	0,00	0,00
12. Kemukus	0,00	0,00
13. Kopi Arabika	0,00	0,00
14. Kopi Robusta	0,00	0,00
15. Lada	0,00	0,00
16. Panili	0,00	0,00
17. Teh	0,00	0,00
18. Tembakau	0,00	0,00
19. Nilam	0,00	0,00
20. Tebu	0,00	0,00

Sumber data: Dinas Pertanian, Perkebunan, Peternakan dan Kehutanan Kab. Kendal

Tabel 5.8. Produksi dan Nilai Produksi Perikanan Menurut Komoditas Tahun 2019

Komoditas	Produksi (Kg)	Nilai Produksi (Rp)
(1)	(2)	(3)
A. Budidaya Ikan Air Tawar (Kolam)	23,800.00	396,100,000.00
1. Lele	23,800.00	396,100,000.00
2. Karper	0.00	0.00
3. Nila	0.00	0.00
4. Gurame	0.00	0.00
5. Patin	0.00	0.00
6. Bawal	0.00	0.00
7. Tawes	0.00	0.00
B. Budidaya Ikan Air Payau (Tambak)	9,268,540.00	290,845,900,000.00
1. Bandeng	5,522,600.00	91,081,100,000.00
2. Udang Windu	156,360.00	10,163,400,000.00
3. Udang Vannamei	2,467,600.00	157,482,000,000.00
4. Udang Putih	696,500.00	21,296,000,000.00
5. Udang Api api	354,000.00	9,213,000,000.00
6. Nila	65,800.00	1,184,400,000.00
7. Kepiting	5,680.00	426,000,000.00

Sumber data: Dinas Perikanan dan Kelautan Kabupaten Kendal

Keterangan: Data Tahun 2019 Belum Tersedia

Tabel 5.9.

Banyaknya Unggas Menurut Desa Tahun 2019

Desa/Kelurahan	: 33240.2015				
	Ayam Kampung	Ayam Ras Petelur	Ayam Pedaging	Bebek/Itik	
(1)	(2)	(3)	(4)	(5)	
01. Kumpulrejo	3,816	0	0	6,250	
02. Karangtengah	3,803	0	0	5,750	
03. Sarirejo	2,781	0	0	79	
04. Krajankulon	2,671	0	0	73	
05. Kutoharjo	3,503	0	0	3,917	
06. Nolokerto	3,735	0	0	3,681	
07. Sumberejo	4,027	0	0	3,919	
08. Mororejo	3,892	0	0	3,700	
09. Wonorejo	3,893	0	0	7,413	
Jumlah	2019	32,121	0	0	34,782
	2018	21,097	0	0	19,630
	2017	46,596	0	0	18,935

Sumber data: Petugas Penyuluh Peternakan Kecamatan Kaliwungu

Tabel 5.9. Lanjutan

Desa/Kelurahan		Itik Manila	Burung/Merpati	Angsa
(1)		(6)	(7)	(8)
01. Kumpulrejo		306	342	16
02. Karangtengah		362	321	21
03. Sarirejo		142	218	12
04. Krajankulon		136	291	11
05. Kutoharjo		245	287	28
06. Nolokerto		213	237	89
07. Sumberejo		548	292	32
08. Mororejo		217	301	17
09. Wonorejo		351	281	11
Jumlah	2019	2,520	2,570	237
	2018	1,980	1,132	134
	2017	1,829	632	109

Sumber data: Petugas Penyuluh Peternakan Kecamatan Kaliwungu

Tabel 5.10.

Banyaknya Ternak Menurut Desa dan Jenis Ternak Tahun 2019

Ekor

Desa/Kelurahan	Sapi Potong	Sapi Perah	Kerbau	Kuda	
(1)	(2)	(3)	(4)	(5)	
01. Kumpulrejo	10	0	0	8	
02. Karangtengah	12	0	0	4	
03. Sarirejo	0	0	0	3	
04. Krajangkulon	0	0	0	0	
05. Kutoharjo	0	0	16	0	
06. Nolokerto	172	35	0	0	
07. Sumberejo	373	0	57	0	
08. Mororejo	6	0	11	19	
09. Wonorejo	6	0	6	0	
Jumlah	2019	579	35	90	34
	2018	611	113	94	61
	2017	398	144	94	98

Sumber data: Petugas Penyuluh Peternakan Kecamatan Kaliwungu

Tabel 5.10. Lanjutan

Ekor

Desa/Kelurahan	Kambing	Domba	Babi
(1)	(6)	(7)	(8)
01. Kumpulrejo	117	19	0
02. Karangtengah	140	33	0
03. Sarirejo	132	17	0
04. Krajankulon	95	17	0
05. Kutoharjo	97	18	0
06. Nolokerto	479	41	0
07. Sumberejo	620	98	0
08. Mororejo	305	62	0
09. Wonorejo	167	275	0
Jumlah	2019 2,152	580	0
	2018 1,318	591	0
	2017 1,318	428	0

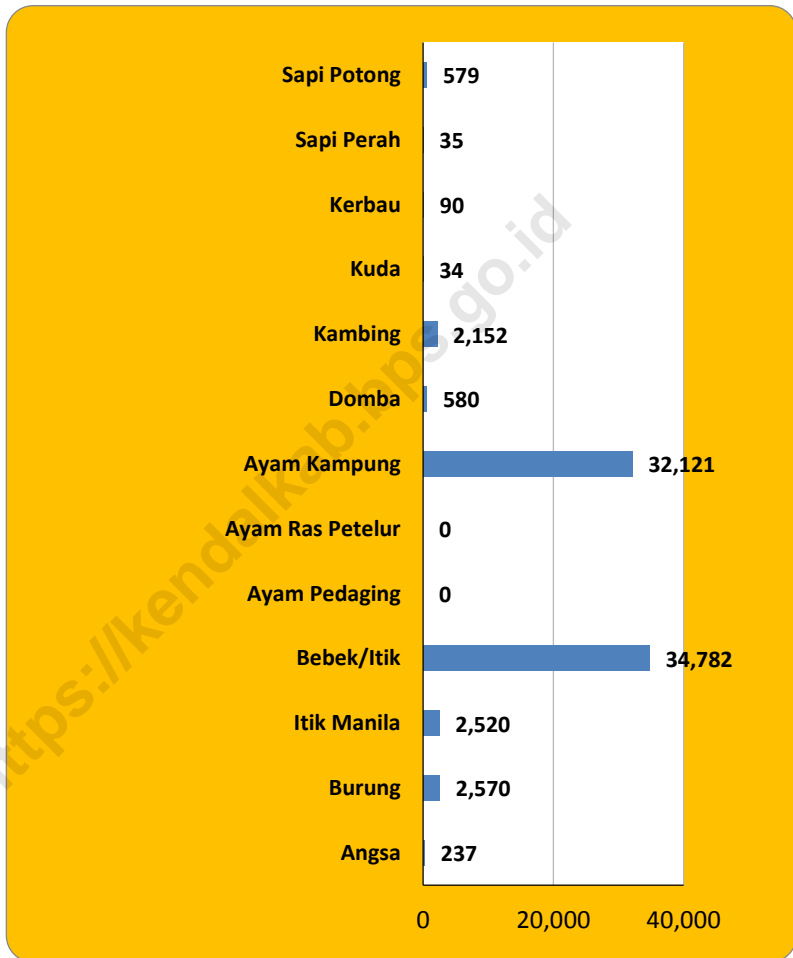
Sumber data: Petugas Penyuluh Peternakan Kecamatan Kaliwungu

Tabel 5.11. Banyaknya Embung Desa Menurut Desa di Kecamatan Kaliwungu, 2018 dan 2019

Desa/Kelurahan	2018	2019
(1)	(2)	(3)
01. Kumpulrejo	0	0
02. Karangtengah	0	0
03. Sarirejo	0	0
04. Krajankulon	0	0
05. Kutoharjo	0	0
06. Nolakerto	0	0
07. Sumberejo	0	0
08. Mororejo	0	0
09. Wonorejo	0	0

Sumber: BPS, Pendataan Potensi Desa (Podes) 2018 dan 2019

Grafik 5. Jumlah Ternak Menurut Jenisnya Tahun 2019



KEUANGAN

6 Bank Umum

10

BPR/Syariah

16 Supermarket

**Jumlah Dana Desa
Tahun 2019
sebesar 7,95 Miliar
Rupiah**

BAB VI. KEUANGAN

Kondisi perekonomian di Kecamatan Kaliwungu tahun 2019 dapat dilihat dari banyaknya lembaga keuangan yang ada dikecamatan Kaliwungu . seperti Bank Umum ada 16 unit bank Syariah 1 unit dan BPR ada 9 unit

Sarana lain yang menunjang perputaran uang yang ada di Kecamatan Kaliwungu adalah sektor perdagangan. Secara umum, kondisi sarana perdagangan di Kecamatan Kaliwungu pada tahun 2019 adalah terdapatnya 5 lokasi pasar umum dan 16 minimarket.

Tahun 2015 merupakan tahun pertama kalinya Indonesia mengucurkan Dana Desa sesuai amanat UU No. 6 Tahun 2014 tentang Desa. Dana ini diharapkan agar dimanfaatkan oleh pemerintah desa untuk membiayai penyelenggaraan pemerintahan, pembangunan, dan pemberdayaan masyarakat desa. Jumlah dana desa di Kecamatan Kaliwungu pada tahun 2019 sebesar 7,95 milyar rupiah dengan Desa Sumberejo merupakan desa yang mendapatkan dana desa terbesar yaitu sebesar 989,022 juta rupiah. Sedangkan desa dengan anggaran dana desa terkecil adalah Desa Kumpulrejo yaitu sebesar 762,253 juta rupiah.

Tabel 6.1. Banyaknya Bank Menurut Desa Tahun 2019

Desa/Kelurahan		Bank Umum	Bank Syariah	BPR
(1)		(2)	(3)	(4)
01.	Kumpulrejo	0	0	0
02.	Karangtengah	0	0	1
03.	Sarirejo	2	0	2
04.	Krajankulon	1	0	1
05.	Kutoharjo	3	1	5
06.	Nolokerto	0	0	0
07.	Sumberejo	0	0	0
08.	Mororejo	0	0	0
09.	Wonorejo	0	0	0
Jumlah	2019	6	1	9
	2018	11	7	4
	2017	11	2	4

Sumber data: Statistik Kecamatan Kaliwungu

Tabel 6.2. Banyaknya Lembaga Keuangan Bukan Bank Menurut Desa Tahun 2019

Desa/Kelurahan	KSP	KUD	Money Changer	BKD	
(1)	(2)	(3)	(4)	(5)	
01. Kumpulrejo	0	0	0	0	
02. Karangtengah	0	0	0	0	
03. Sarirejo	4	0	2	0	
04. Krajankulon	4	0	0	1	
05. Kutoharjo	2	0	0	0	
06. Nolakerto	2	0	0	0	
07. Sumberejo	2	0	0	0	
08. Mororejo	2	0	0	0	
09. Wonorejo	0	0	0	0	
Jumlah	2019	16	0	2	1
	2018	20	0	2	1
	2017	21	0	2	1

Sumber data: Statistik Kecamatan Kaliwungu

Tabel 6.3. Banyaknya Pasar Menurut Desa Tahun 2019

Desa/Kelurahan	Pasar Umum	Mini Market	Pasar Hewan	Pasar Ikan	
(1)	(2)	(3)	(4)	(5)	
01. Kumpulrejo	1	0	0	0	
02. Karangtengah	0	1	0	0	
03. Sarirejo	1	2	0	0	
04. Krajankulon	1	4	0	0	
05. Kutoharjo	2	3	0	0	
06. Nolakerto	0	2	0	0	
07. Sumberejo	0	3	0	0	
08. Mororejo	0	0	0	0	
09. Wonorejo	0	1	0	0	
Jumlah	2019	5	16	0	0
	2018	5	14	0	0
	2017	5	13	0	0

Sumber data: Statistik Kecamatan Kaliwungu

Tabel 6.4. Jumlah Dana Desa Yang Bersumber Dari APBN Dirinci Per Desa Tahun Anggaran 2019

Desa/Kelurahan	Alokasi Dasar	Alokasi Berdasarkan Formula	Jumlah Dana Desa
(1)	(2)	(3)	(4)
01. Kumpulrejo	672,421,000	89,832,000	762,253,000
02. Karangtengah	672,421,000	168,016,000	840,437,000
03. Sarirejo	672,421,000	210,661,000	883,082,000
04. Krajankulon	672,421,000	108,057,000	780,478,000
05. Kutoharjo	672,421,000	139,693,000	812,114,000
06. Nolakerto	672,421,000	309,371,000	981,792,000
07. Sumberejo	672,421,000	316,601,000	989,022,000
08. Mororejo	672,421,000	264,023,000	936,444,000
09. Wonorejo	672,421,000	295,017,000	967,438,000
Jumlah	6,051,789,000	1,901,271,000	7,953,060,000

Sumber data: BAPERMASDES Kabupaten Kendal

Tabel 6.5. Banyaknya Sarana dan Prasarana Ekonomi Menurut Desa dan Jenisnya di Kecamatan Kaliwungu, 2019

Desa/Kelurahan	Kelompok Pertokoan	Pasar dengan Bangunan Permanen	Pasar dengan Bangunan Semi Permanen	Pasar Tanpa Bangunan
(1)	(2)	(3)	(4)	(5)
01. Kumpulrejo	0	0	1	0
02. Karangtengah	1	0	0	0
03. Sarirejo	7	1	0	0
04. Krajankulon	6	1	0	0
05. Kutoharjo	8	0	1	1
06. Nolakerto	0	0	0	0
07. Sumberejo	1	0	0	0
08. Mororejo	1	0	0	0
09. Wonorejo	0	0	0	0
Jumlah	24	2	2	1

Sumber: BPS, Pendataan Potensi Desa (Podes) 2019

Tabel 6.5. Lanjutan

Desa/Kelurahan	Minimarket/Swalayan	Toko/Warung Kelontong	Restoran/Rumah Makan
(1)	(6)	(7)	(8)
01. Kumpulrejo	0	9	0
02. Karangtengah	1	71	4
03. Sarirejo	2	71	0
04. Krajankulon	4	51	3
05. Kutoharjo	3	97	1
06. Nolokerto	2	104	0
07. Sumberejo	3	66	1
08. Mororejo	0	76	0
09. Wonorejo	1	42	4
Jumlah	16	587	13

Sumber: BPS, Pendataan Potensi Desa (Podes) 2019

Tabel 6.5. Lanjutan

Desa/Kelurahan	Warung/Keledai Makanan	Hotel	Hostel/Motel/Losmen/Wisma
(1)	(9)	(10)	(11)
01. Kumpulrejo	8	0	0
02. Karangtengah	26	0	0
03. Sarirejo	11	1	0
04. Krajankulon	50	0	0
05. Kutoharjo	15	0	0
06. Nolakerto	30	0	0
07. Sumberejo	5	0	0
08. Mororejo	28	1	0
09. Wonorejo	11	0	0
Jumlah	184	2	0

Sumber: BPS, Pendataan Potensi Desa (Podes) 2019

Tabel 6.6. Banyaknya Sarana Lembaga Keuangan Yang Beroperasi Menurut Desa dan Jenisnya di Kecamatan Kaliwungu, 2019

Desa/Kelurahan	Bank Umum Pemerintah	Bank Umum Swasta	Bank Perkreditan Rakyat
(1)	(2)	(3)	(4)
01. Kumpulrejo	0	0	0
02. Karangtengah	0	1	1
03. Sarirejo	0	0	0
04. Krajankulon	3	2	5
05. Kutoharjo	3	1	5
06. Nolokerto	1	0	1
07. Sumberejo	0	0	0
08. Mororejo	0	0	0
09. Wonorejo	0	0	0
Jumlah	7	4	12

Sumber: BPS, Pendataan Potensi Desa (Podes) 2019

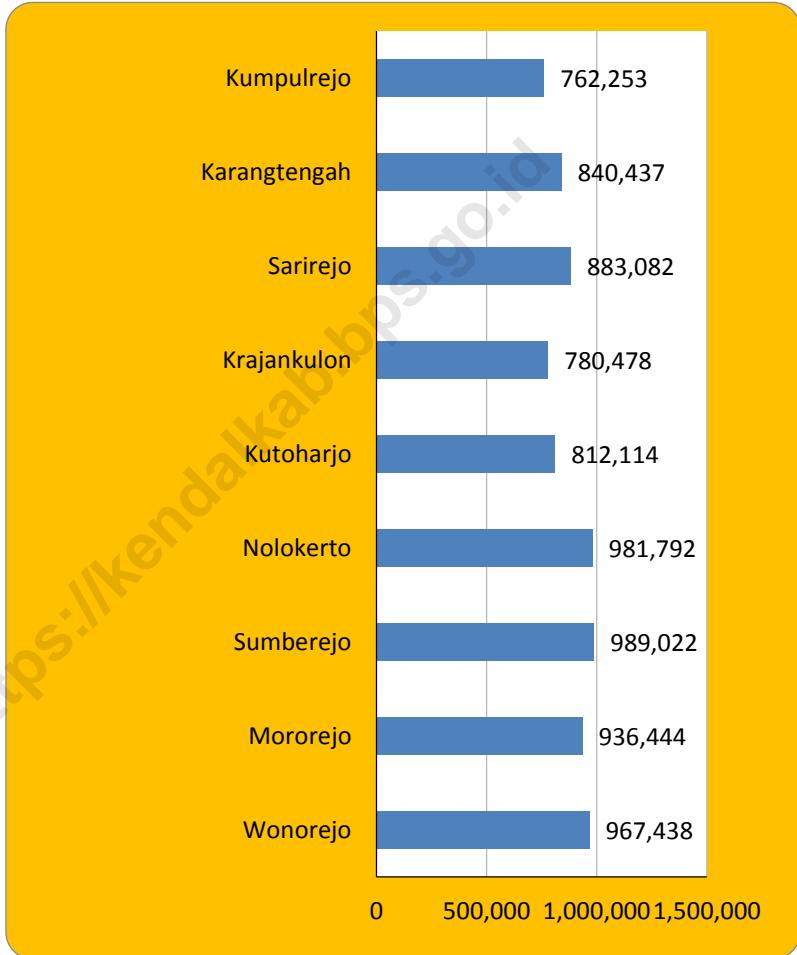
Tabel 6.7.

Banyaknya Koperasi yang Masih Aktif Menurut Desa dan Jenisnya di Kecamatan Kaliwungu, 2019

Desa/Kelurahan	Koperasi Unit Desa(KUD)	Koperasi Industri Kecil dan Kerajinan Rakyat (Kopinkra)	Koperasi Simpan Pinjam (Kospin)	Koperasi Lainnya
(1)	(2)	(3)	(4)	(5)
01. Kumpulrejo	0	0	1	0
02. Karangtengah	0	0	9	0
03. Sarirejo	0	1	1	0
04. Krajankulon	0	0	3	0
05. Kutoharjo	0	0	1	0
06. Nolokerto	0	0	2	0
07. Sumberejo	0	0	0	0
08. Mororejo	0	2	2	0
09. Wonorejo	0	0	0	0
Jumlah	0	3	19	0

Sumber: BPS, Pendataan Potensi Desa (Podes) 2019

Grafik 6. Jumlah Dana Desa Menurut Desa Tahun 2019 (Ribu Rupiah)





Sensus
Penduduk
2020

DATA

MENCERDASKAN BANGSA

" Enlighten The Nation "



**BADAN PUSAT STATISTIK
KABUPATEN KENDAL**

Jl. Pramuka Komplek Perkantoran Kendal, 51351
Telp. (0294) 381461, Fax. (0294) 383461
Email : bps3324@bps.go.id