

# KIKIM SELATAN DALAM ANGKA

*Kikim Selatan In Figures*  
2010/2011



<http://www.lahatkab.bps.go.id>



**BADAN PUSAT STATISTIK  
KABUPATEN LAHAT**

**KIKIM SELATAN DALAM ANGKA 2010/2011**  
*KIKIM SELATAN IN FIGURES 2010/2011*

**No. Katalog / Catalog Number** : 11020011604.113

**ISSN** : 0215.3971

**No. Publikasi / Publication Number** : 16047.

**Ukuran Buku / Book Size** : 16 cm x 2 cm

**Jumlah Halaman / Total Pages** : 69 + x

**Naskah / Manuscript :**

Seksi Integrasi, Pengolahan dan Diseminasi Data Statistik

**Penyunting / Editor :**

Seksi Integrasi, Pengolahan dan Diseminasi Data Statistik

**Gambar / Figures :**

Seksi Integrasi, Pengolahan dan Diseminasi Data Statistik

**Gambar Kulit / Cover Design :**

Badan Pusat Statistik Kabupaten Lahat

*BPS Office Of Lahat Regency*

**Diterbitkan oleh / Published by :**

Badan Pusat Statistik Kabupaten Lahat

*BPS OfficeOf Lahat Regency*

**Dicetak oleh / Printed by :**

**Boleh dikutip dengan menyebutkan sumbernya**

*May be cited with reference to the source*



## KATA PENGANTAR

*Dengan memanjatkan puji syukur ke hadirat Tuhan Yang Maha Esa, Badan Pusat statistik Kabupaten Lahat telah dapat menyelesaikan publikasi “Kecamatan Kikim Selatan Dalam Angka Tahun 2010/2011” dengan harapan publikasi ini selalu terbit setiap tahun dengan maksud untuk memberikan gambaran secara komprehensif mengenai keadaan geografi, pemerintahan, sosial dan ekonomi di Kecamatan Kikim Selatan.*

*Data-data statistik yang disajikan dalam bentuk tabel merupakan hasil pengumpulan (collecting) data sekunder dari berbagai instansi pemerintah khususnya pemerintahan dese se-Kecamatan Kikim Selatan serta hasil pengolahan beberapa survei dan sensus yang telah dilaksanakan oleh BPS. Disamping menyajikan tabel, publikasi ini juga menganalisa secara sekilas data yang tersedia. Namun, karena terbatasnya data yang tersedia dari instansi terkait maka masih ada juga beberapa keterbatasan informasi yang disampaikan utamanya dalam ketepatan waktu.*

*Dengan terbitnya publikasi ini, diharapkan dapat memberikan informasi yang sebaik-baiknya kepada kalangan pengguna data sebagai bahan monitoring, evaluasi, dan penetapan kebijaksanaan pembangunan maupun sebagai bahan dalam studi-studi selanjutnya.*

*Akhir kata, secara khusus kami menyampaikan ucapan terima kasih yang sebesar-besarnya kepada semua pihak yang telah membantu, semoga kerja sama yang baik dapat ditingkatkan pada masa yang akan datang. Untuk penyempurnaan publikasi ini di kemudian hari, partisipasi aktif dari berbagai institusi sangatlah diharapkan.*

*Kikim Selatan, Juli 2011*

**KEPALA BADAN PUSAT STATISTIK  
KABUPATEN LAHAT**

**YUSRON, SE, M.Si**  
**NIP. 196401111991031002**

## CAMAT KIKIM SELATAN

### SAMBUTAN

*Puji syukur kita panjatkan kehadiran Allah Yang Maha Kuasa, atas berkah dan rahmat-Nya Publikasi “Kecamatan Kikim Selatan Dalam Angka Tahun 2010/2011” dapat diselesaikan dengan baik.*

*Kami mennyambut gembira keberadaan publikasi “Kecamatan Kikim Selatan Dalam Angka Tahun 2010/2011” Dalam publikasi ini telah dapat menghimpun berbagai informasi (data) dari desa se-Kecamatan Kikim Selatan, sehingga dapat meningkatkan pelayanan kepada masyarakat dengan cermat, cepat, dan tepat.*

*Kepada semua pihak, Cabang Dinas/Instansi di Kecamatan Kikim Selatan dan khususnya Badan Pusat Statistik yang telah banyak membantu kelancaran penerbitan ini Kami ucapkan terima kasih.*

*Semoga karya ini dapat bermanfaat bagi pihak-pihak yang membutuhkan.*

*Kikim Selatan, Juli 2011*

**CAMAT  
KIKIM SELATAN**

**ASRUN HIDAYAT, S.SOS**  
**NIP. 195803251980031002**

## KATA PENGANTAR

*Puji syukur kita panjatkan kehadirat Allah Yang Maha Kuasa, atas berkah dan rahmat-Nya Publikasi “Kecamatan Kikim Selatan Dalam Angka Tahun 2010/2011” dapat diselesaikan dengan baik.*

*Secara khusus saya menyampaikan ucapan terima kasih kepada*

- *Bapak Kepala Badan Pusat Statistik Kabupaten Lahat*
- *Bapak Camat Kikim Selatan*
- *Bapak/Ibu Kepala Dinas/Instansi Pemerintah dan Swasta serta para Kepala Desa se-Kecamatan Kikim Selatan*

*Saya menyadari bahwa publikasi ini masih jauh dari kata sempurna karena itu kritik dan saran sangat diharapkan guna penyempurnaan untuk masa yang akan datang*

*Akhir kata, saya mohon maaf atas segala kealpaan dan kekurangan, dan terimalah publikasi ini sebagai usaha melengkapi kebutuhan data dalam pengembangan perstatistikan di daerah. Terima Kasih.*

*Kikim Selatan, Juli 2011*

**KOORDINATOR STATISTIK  
KECAMATAN KIKIM SELATAN**

**EMILIA ROMINAH**  
**NIP.1987092.2006042002**

## DAFTAR ISI CONTENTS

Halaman/  
Page

<b>Kata Pengantar Kepala Badan Pusat Statistik Kabupaten Lahat/ Prefaced by Head of Central Statistik Board of Lahat Regency.....</b>	i
<b>Sambutan Camat Kikim Selatan/ Foreword by Chief of Kikim Selatan Sub-Sub- district.....</b>	ii
<b>Kata Pengantar Koordinator Statistik Kecamatan Kikim Selatan/ Preface by Coordinator Statistik of Kikim Selatan Sub-Sub- district.....</b>	iii
<b>Daftar Isi / Contents.....</b>	iv
<b>Daftar Tabel / List of Tables.....</b>	v
<b>BAB I Geografi / Geography.....</b>	1
<b>BAB II Pemerintahan / Government.....</b>	8
<b>BAB III Penduduk dan Tenaga Kerja / Population and Labour.....</b>	15
<b>BAB IV Sosial / Social.....</b>	22
<b>BAB V Pertanian / Agriculture.....</b>	56
<b>BAB VI Ekonomi /Economic.....</b>	60
<b>BAB VII Perhubungan dan komunikasi / Transportation and Communication.....</b>	66

# DAFTAR TABEL

## LIST OF TABLES

Halaman/  
Page

### **BAB I : Geografis** CHAPTER I : *Geography*

1.1	Jumlah Penduduk, Luas Daerah, dan Kepadatan Penduduk per Km <sup>2</sup> Kecamatan Kikim Selatan menurut Desa, 2010 <i>Number of Population, Area, and Population Density for each Km of Kikim Selatan Sub-district by Villages, 2010.....</i>	4
1.2	Jumlah Penduduk, Dusun, and Rata-rata Penduduk per Dusun Kecamatan Kikim Selatan menurut Desa, 2010 <i>Number of Population, Hamlet, and Everage Population per Dusun of Kikim Selatan Sub-district by Villages, 2010.....</i>	5
1.3	Batas Wilayah Administrasi Kecamatan Kikim Selatan <i>Administration Border Area of Kikim Selatan Sub-district.....</i>	6
1.4	Topografi, Tinggi Desa dari Permukaan Laut, dan Jarak Desa ke Ibu Kota Kecamatan <i>Topografi, The Altitude, and The Distance Between Villages to Sub-district Capital.....</i>	7

### **BAB II : Pemerintahan** CHAPTER II : *Government*

2.1	Kelengkapan Aparat Pemerintahan Desa <i>Equipment of Functionary of Villages Governance.....</i>	10
2.2	Status dan klasifikasi Desa/Kelurahan dalam Kecamatan Kikim Selatan, 2010 <i>Status and Classification of Villages/Wards in Kikim Selatan Sub-district, 2010.....</i>	11
2.3	Banyaknya Saruan Lingkungan Setempat di Kecamatan Kikim Selatan, 2010 <i>Number Set of Local Environment in Kikim Selatan Sub-district...</i>	12



2.4	Jumlah Pegawai Negeri Sipil menurut Golongan pada Pemerintahan di Kecamatan Kikim Selatan, 2010 <i>Number of Civil Servant by Rank Status in Government Board Services Office in Kikim Selatan Sub-district, 2010</i> .....	13
2.5	Jumlah Pegawai Negeri Sipil menurut Klasifikasi Pendidikan pada Pemerintahan Kecamatan Kikim Selatan, 2010 <i>Number of Civil Servant by Level Education of Kikim Selatan Government Sub-district, 2010</i> .....	14

**BAB III : Penduduk dan Ketenagakerjaan**  
CHAPTER III : *Population and Labour*

3.1	Luas Wilayah, Jumlah Penduduk, Kepadatan dan Rasio Seks, 2010 <i>Area, Number of Population, Population Density and Sex Ratio, 2010</i> .....	17
3.2	Jumlah Penduduk, Desa/Kelurahan, Rumah Tangga serta Rata-rata Penduduk per Desa/ Kelurahan dan per Rumah Tangga, 2010 <i>Number of Population, Village, Household and Density of Population by Each Village and Household, 2010</i> .....	18
3.3	Jumlah kelahiran, Kematian, Perkawinan, Perceraian, Adopsi menurut Desa, 2010 <i>Number of Birth ,Death, Marriage, Adopsi by Villages, 2010</i> .....	19
3.4	Perkiraan Jumlah Penduduk menurut Agama dan Desa, 2010 <i>Estimate Number of Population by Religion and Villages, 2010</i> ..	20

**BAB IV : Sosial**  
CHAPTER IV : *Social*

4.1	Banyaknya Sekolah, Kelas, Murid, dan Guru Taman kanak-kanak dan Rasio Murid terhadap Guru, 2010 <i>Number of Schools, Classes, Pupils and Teacher at Kinggartens and Ratio of Pupils at Teachers, 2010</i> .....	25
4.2	Banyaknya Murid Taman Kanak-kanak menurut Kelas, 2010 <i>Number of Pupils by Classes at KinderGartens, 2010</i> .....	26

4.3	Banyaknya Sekolah Dasar menurut Statusnya, 2010 <i>Number of Primary Schools by Status, 2010</i> .....	27
4.4	Banyaknya Sekolah dan Guru Sekolah Dasar/Sederajat Negeri menurut Status and Jenis Kelamin, 2010 <i>Number of Schools, Teachers at State Primary Schools by Status and Sex, 2010</i> .....	28
4.5	Banyaknya Sekolah, Murid, dan Guru Sekolah Dasar Negeri menurut Jenis Kelamin, 2010 <i>Number of Shools, student, Teachers at State Primary Schools by Sec, 2010</i> .....	29
4.6	Banyaknya Sekolah, Murid, dan Guru Madrasah Ibtida'iyah Swasta menurut Jenis Kelamin, 2010 <i>Number of Schools, Students, Teachers at Private Islamic Primary Shoolsby Sex, 2010</i> .....	30
4.7	Banyaknya Sekolah, Murid, dan Guru Sekolah Lanjutan Tingkat Pertama (SLTP) Sederajat menurut Desa, 2010 <i>Number of Schools, Students, Teachers at Junior High Schools by Sub-district, 2010</i> .....	31
4.8	Banyaknya Sekolah dan Guru SLTP/Sederajat Negeri menurut Status dan Jenis Kelamin, 2010 <i>Number of Schools, Teachers at Junior High schools by Status and Sex, 2010</i> .....	32
4.9	Banyaknya Sekolah, Murid, dan Guru SLTP Negeri menurut Jenis Kelamin, 2010 <i>Number of Schools, Student, Teachers at State Junior High Schools by Sex,2010</i> .....	33
4.10	Jumlah Murid yang Tamat Pendidikan SLTP menurut Jenis Kelamin, 2010 <i>Number of Student Who Graduated From Yunior High School by Sex, 2010</i> .....	34
4.11	Banyaknya Murid Sekolah Menengah Umum (SMU) Sederajat menurut Desa, 2010	35

	<i>Number of Students at Senior High Schools by Sub-district, 2010....</i>	
4.12	Banyaknya Sekolah dan Guru SMU/Sederajat Negeri menurut Status and Jenis Kelamin <i>Number of Schools, Teachers at Senior High Schools by Status and Sex, 2010.....</i>	36
4.13	Banyaknya Sekolah, Murid, dan Guru Sekolah Menengah Umum (SMU) Negeri Sederajat menurut Jenis Kelamin, <i>Number of Schools, Student, Teachers at State Senior High Schools by Sex,2010.....</i>	37
4.14	Banyaknya Tenaga Kesehatan yang Tinggal di Desa, 2010 <i>Number of Publik Health Personal in Villages, 2010.....</i>	38
4.15	Jumlah Fasilitas Kesehatan menurut Desa, 2010 <i>Number of Health Facilities by Villages, 2010.....</i>	39
4.16	Jumlah Penderita Penyakit menurut Jenis Penyakit, 2010 <i>Number of Sufferers by Kind of Diseases, 2010.....</i>	41
4.17	Jumlah Bayi yang Mendapatkan Vaksinasi menurut Jenisnya dan Desa, 2010 <i>Number of Infant Vaccinated by Kind and Villages, 2010.....</i>	43
4.18	Banyaknya PUS dan Peserta KB menurut Desa, 2010 <i>Number of PUS and Member of Current Users by Villages, 2010</i>	44
4.19	Banyaknya Tempat Peribadatan menurut Agama, 2010 <i>Number of Religious Worship Facility by Religion, 2010.....</i>	45
4.20	Banyaknya Jemaah Haji yang Diberangkatkan menurut Desa dan Jenis Kelamin, 2010 <i>Number of Moslem Pilgrims Departed by Sub-district and Sex, 2010.</i>	46
4.21	Banyaknya Jemaah Haji yang Diberangkatkan menurut Desa dan Jenis Pekerjaan, 2010 <i>Number of Moslem Pilgrims Departed by Sub-district and Type of Working,2010.....</i>	47
4.22	Banyaknya Penderita Cacat menurut Jenisnya, 2010	48

	<i>Number of Handicapped by Type, 2010.....</i>	
4.23	Banyaknya Panti Asuhan dan Jumlah Anakyang Diasuh, 2010 <i>Number of Orphanages and Total Guaranteed Child, 2010.....</i>	49
4.24	Banyaknya Kejadian Bencana Alam menurut Jenis Bencana, 2010 <i>Number of Natural Disaster by Kind of Disaster, 2010.....</i>	50
4.25	Banyaknya Kejadian Kejahatan menurut Jenisnya, 2010 <i>Number of natural Disaster by Kind of Disaster, 2010.....</i>	51
4.26	Banyaknya Fasilitas Olah Raga menurut Desa, 2010 <i>Number of sports facilities in the village, 2010.....</i>	52
4.27	Banyaknya Organisasi Kemasyarakatan menurut Jenisnya dan Desa, 2010 <i>Number of community organizations by type and villages, 2010...</i>	53
4.28	Keperluan Air Minum/Memasak Sebagian besar masyarakat menurut Sumbernya, 2010 <i>The number of sources of drinking water / cooking mostly by rural communities, 2010.....</i>	54
4.29	Tempat Buang Air Besar Sebagian Besar Rumah Tangga di Kecamatan Kikim selatan, 2010 <i>Toilet Part of the Great Household In Kikim Selatan Sub-district, 2010.....</i>	55

**BAB V : Pertanian**  
CHAPTER V : Agriculture

5.1	Luas Desa menurut Penggunaan Lahan di Kecamatan Kikim Selatan, 2010 <i>Villages Area by Utilization in Kikim Selatan Sub-district, 2010.....</i>	58
5.2	Luas Lahan Sawah menurut Jenis Pengairan, 2010 <i>Wet Land Area by Typeof Cultivation, 2010.....</i>	59

**BAB VI : Ekonomi**  
CHAPTER VI : *Economic*

6.1	Jumlah Unit Usaha menurut Jenisnya, 2010 <i>Number of Establishments by Kind, 2010</i> .....	62
6.2	Jumlah Desa yang Telah Terjangkau Listrik dan Pelanggan, 2010 <i>Number of Served Villages and Customers, 2010</i> .....	64
6.3	Jumlah Pasar menurut Jenisnya di Kecamatan Kikim Selatan, 2010 <i>Number of Marketed by Types in Kikim Selatan Sub-district, 2010</i> .....	65

**BAB VII : Perhubungan dan Komunikasi**  
CHAPTER VII : *Transportation and Communication*

7.1	Jenis Permukaan Jalan Terluas di Kecamatan Kikim Selatan <i>Length of Road in Villages by Surface Layer in Kikim Selatan Sub-district</i> .....	68
7.2	Keberadaan Signal Telpon Genggam di Kecamatan Kikim Selatan, 2010 <i>Signal HandPhone Condition in Kikim Selatan Sub-district, 2010</i> .....	69

<http://www.lahatkab.bps.go.id>



---

## I. KEADAAN GEOGRAFI & IKLIM

### *Geography & Climate*

#### 1.1 Geografis/*Geography*

Secara astronomis Kecamatan Kikim Selatan terletak antara 3,00 derajat sampai dengan 20,00 derajat Lintang Utara, 3,00 derajat sampai dengan 30,00 derajat Lintang Selatan, dan 103,00 derajat sampai dengan 20,00 derajat Bujur Timur. Kecamatan Kikim Selatan dengan wilayah seluas 140,60 kilometer persegi dengan batasan wilayah sebagai berikut:

- Sebelah utara : Kecamatan Kikim Tengah
- Sebelah Selatan : Kecamatan Muara Pinang  
Kabupaten Empat Lawang
- Sebelah Timur : Kecamatan Pseksu
- Sebelah Barat : Kecamatan Kikim Barat

Secara administratif Kecamatan Kikim Selatan terbagi menjadi 17 desa dengan rata-rata jumlah penduduk per desa (per dusun) sebesar 322 orang. Jumlah penduduk di Kecamatan Kikim Selatan tahun 2010 berjumlah 14.813 orang dengan kepadatan penduduk sebesar 117,8 penduduk per kilometer persegi.

Desa terpadat adalah Desa Tanjung Beringin dengan kepadatan penduduk 377,71 penduduk per kilometer persegi sedangkan desa yang memiliki kepadatan paling rendah adalah Desa Pagardin dengan kepadatan 48,53 penduduk per kilometer persegi.

Adapun desa terjauh dari ibukota kecamatan adalah Desa Keban Agung SP I dengan jarak yang harus ditempuh melalui darat yaitu kurang lebih 25 km dari ibukota kecamatan.

## **1.2 Keadaan Iklim/Climate**

Kecamatan Kikim Selatan beriklim tropis dengan rata-rata suhu udara maksimum 30,47 derajat dan rata-rata suhu udara minimum 22,16 derajat. Ketinggian wilayah Kecamatan Kikim Selatan dari atas permukaan laut berkisar antara 107 meter sampai dengan 185 meter.

Desa yang paling rendah dari permukaan laut adalah Desa Beringin Jaya dengan ketinggian 107 meter sedangkan desa yang paling tinggi dari permukaan laut adalah Desa Tanjung Kurung dengan ketinggian 185 meter.



**Jumlah Penduduk, Luas Daerah, dan Kepadatan Penduduk per km<sup>2</sup> Kecamatan Kikim Selatan menurut Desa**  
*Number of Population, Area, and population Density Per km of Kikim Selatan Sub-district by Villages Tahun / Years 2010*

	<b>Desa Villages</b>	<b>Luas (km<sup>2</sup>) Area (km<sup>2</sup>)</b>	<b>Jumlah Penduduk/ Total Population</b>	<b>Kepadatan Penduduk per km<sup>2</sup>/ population Density for each km<sup>2</sup></b>
	(1)	(2)	(3)	(4)
01.	Keban Agung SP I	2,67	270	101,12
02.	Pandan Arang	18,80	965	51,33
03.	Keban Agung	6,85	1.515	221,17
04.	Tanjung Kurung	10,50	522	49,71
05.	Nanjungan	10,50	1.131	107,71
06.	Pulau Beringin	19,50	1.130	57,95
07.	Tanjung Beringin	3,50	1.322	377,71
08.	Pagar Jati	6,85	2.025	295,62
09.	Jaga Baya	1,60	477	298,13
10.	Sirah Pulau	2,77	294	106,14
11.	Tanjung Alam	5,00	778	155,60
12.	Karang Cahaya	10,00	683	68,30
13.	Pagardin	15,00	728	48,53
14.	Banuayu	4,00	1.207	301,75
15.	Beringin Jaya	3,00	979	326,33
16.	Padang Bindu	2,00	313	156,50
17.	Lubuk Lungkang	3,50	474	135,43
	<b>Jumlah/Total</b>	126,04	14.813	117,53

Sumber : Badan Pusat Statistik Kabupaten Lahat  
 Source : BPS of Lahat Regency

**Jumlah Penduduk, Dusun, dan Rata-rata Penduduk per Dusun  
Kecamatan Kikim Selatan menurut Desa**  
*Number of Population, Hamlet, and Everage Population  
Per Dusun of Kikim Selatan Sub Sub-district by Villages  
Tahun / Years 2010*

	<b>Desa Villages</b>	<b>Jumlah Penduduk/ Total Population</b>	<b>Jumlah KK/ Total KK</b>	<b>Jumlah Dusun/ Total Hamlet</b>	<b>Rata-rata Penduduk Per Dusun/ Population Everage for each hamlet</b>
	(1)	(2)	(3)	(4)	(5)
01.	Keban Agung SP I	270	180	2	135,00
02.	Pandan Arang	965	334	2	482,50
03.	Keban Agung	1.515	421	4	378,75
04.	Tanjung Kurung	522	170	2	261,00
05.	Nanjungan	1.131	317	4	282,75
06.	Pulau Beringin	1.130	332	3	376,67
07.	Tanjung Beringin	1.322	352	4	330,50
08.	Pagar Jati	2.025	658	5	405,00
09.	Jaga Baya	477	126	2	238,50
10.	Sirah Pulau	294	84	2	147,00
11.	Tanjung Alam	778	258	2	389,00
12.	Karang Cahaya	683	236	2	341,50
13.	Pagardin	728	213	2	364,00
14.	Banuayu	1.207	336	2	603,50
15.	Beringin Jaya	979	341	4	244,75
16.	Padang Bindu	313	123	2	156,50
17.	Lubuk Lungkang	474	213	2	237,00
	<b>Jumlah/Total</b>	14.813	4.694	46	322,02

Sumber : Badan Pusat Statistik Kabupaten Lahat  
Source : BPS of Lahat Regency

Table 1.3 **Batas Wilayah Kecamatan Kikim Selatan**  
*Administration Border Area of Kikim Selatan Sub Sub-district*  
**Tahun / Years 2010**

<b>Desa</b> <i>Villages</i>	<b>Jumlah</b> <b>Penduduk/</b> <i>Total</i> <i>Population</i>
(1)	(2)
Utara	Kecamatan Kikim Barat dan Kikim Tengah
Selatan	Kecamatan Jarai dan Muara Payang
Timur	Kecamatan Pseksu
Barat	Kabupaten Empat Lawang dan Kecamatan Kikim Barat

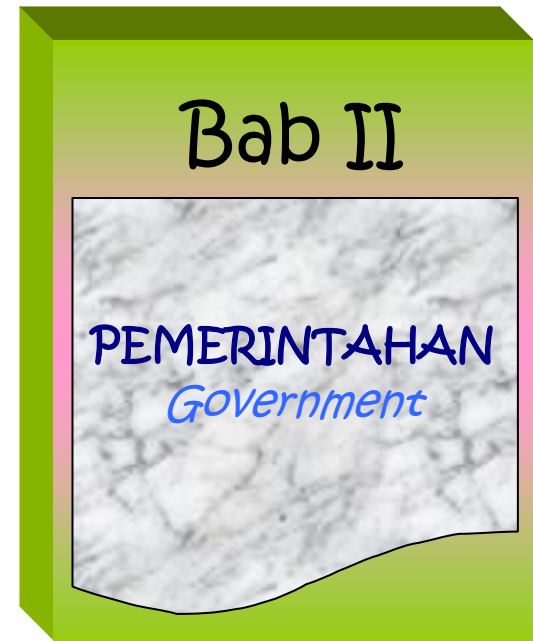
Sumber : Badan Pusat Statistik Kabupaten Lahat  
*Source : BPS of Lahat Regency*

**Topografi Tinggi Desa Dari Permukaan Laut, dan Jarak  
Desa ke Ibukota Kecamatan**  
Table 1.4  
Table *Topografi, The Altitude, and The Distance Between  
Villages to Sub Sub-district Capital  
Tahun / Years 2010*

	<b>Desa Villages</b>	<b>Topografi/ Topografi</b>	<b>Ketinggian dari Permukaan laut/ The Altitude(m)</b>	<b>Jarak ke Ibu Kota Kecamatan/ The Distance between Hamlets to Sub Sub- district Capital (km)</b>
	(1)	(2)	(3)	(4)
01.	Keban Agung SP I	Daratan	180	25,0
02.	Pandan Arang	Daratan	157	14,5
03.	Keban Agung	Daratan	169	14,0
04.	Tanjung Kurung	Daratan	185	12,0
05.	Nanjungan	Daratan	137	9,0
06.	Pulau Beringin	Daratan	144	8,5
07.	Tanjung Beringin	Daratan	178	0,5
08.	Pagar Jati	Daratan	182	0,2
09.	Jaga Baya	Daratan	183	2,8
10.	Sirah Pulau	Daratan	177	2,5
11.	Tanjung Alam	Daratan	173	3,0
12.	Karang Cahaya	Daratan	129	18,0
13.	Pagardin	Daratan	133	13,0
14.	Banuayu	Daratan	155	7,0
15.	Beringin Jaya	Daratan	107	18,0
16.	Padang Bindu	Daratan	183	16,0
17.	Lubuk Lungkang	Daratan	183	16,0

Sumber : Badan Pusat Statistik Kabupaten Lahat  
Source : BPS of Lahat Regency

<http://www.lahatkab.bps.go.id>



## **II. PEMERINTAHAN** *Government*

Secara administratif kecamatan Kikim Selatan pada tahun 2010 terdiri dari 17 desa, 16 desa berstatus definitif serta 1 desa yang masih berstatus persiapan yaitu Desa Keban Agung SP I. Satuan lingkungan setempat berjumlah 46 dusun. Di dalam suatu desa terdapat beberapa aparat pemerintahan desa yang terdiri dari Kepala Desa, Sekretaris Desa, Ketua BPD, Ketua LPMD. Klasifikasinya di sajikan pada tabel 2.1 sampai dengan 2.3.

Jumlah pegawai Negeri Sipil Non Guru di Kecamatan Kikim Selatan pada tahun 2010 sebanyak 61 orang, terdiri dari 4 orang golongan I, 31 orang golongan II, 24 orang golongan III, dan 2 orang golongan IV. Jika ditinjau dari pendidikan terdapat 1,64 persen berpendidikan S2, 18,03 persen untuk masing-masing pendidikan S1 dan D1/D2, 55,74 persen berpendidikan SLTA sederajat, 4,92 persen berpendidikan SLTP sederajat, dan 1,64 persen masih berpendidikan SD sederajat. Di Kecamatan Kikim Selatan juga terdapat Pegawai Negeri Sipil (PNS) Pusat yang diperbantukan di kecamatan ini. Jumlah PNS pusat selama tahun 2008 di Kecamatan Kikim Selatan sebanyak 1 orang.

Table 2.1 **Kelengkapan Aparat Pemerintahan Desa**  
Equipment of Functionary of Villages Government  
Tahun / Year 2010

Desa Villages	Kepala Desa	Sekretaris Desa	Ketua BPD	Ketua LPMD
(1)	(2)	(3)	(4)	(5)
01. Keban Agung SP I	1	-	-	-
02. Pandan Arang	1	1	1	1
03. Keban Agung	1	1	1	1
04. Tanjung Kurung	1	1	1	1
05. Nanjungan	1	1	1	1
06. Pulau Beringin	1	1	1	1
07. Tanjung Beringin	1	1	1	1
08. Pagar Jati	1	1	1	1
09. Jaga Baya	1	1	1	1
10. Sirah Pulau	1	1	1	1
11. Tanjung Alam	1	1	1	1
12. Karang Cahaya	1	1	1	1
13. Pagardin	1	1	1	1
14. Banuayu	1	1	1	1
15. Beringin Jaya	1	1	1	1
16. Padang Bindu	1	1	1	1
17. Lubuk Lungkang	1	1	1	1
<b>Jumlah/Total</b>	<b>17</b>	<b>16</b>	<b>16</b>	<b>16</b>

Sumber : Badan Pusat Statistik Kabupaten Lahat  
Source : BPS of Lahat Regency

Table 2.2  
Table  
**Status dan Klasifikasi Desa/Kelurahan Dalam  
Kecamatan Kikim Selatan**  
*Status and Classification of Villages/Wards in  
Kikim Selatan Sub-district*  
**Tahun / Year 2010**

<b>Desa Villages</b>	<b>Status Status</b>	<b>Klasifikasi/ Classification</b>
(1)	(2)	(3)
01. Keban Agung SP I	Perdesaan	Persiapan
02. Pandan Arang	Perdesaan	Definitif
03. Keban Agung	Perdesaan	Definitif
04. Tanjung Kurung	Perdesaan	Definitif
05. Nanjungan	Perdesaan	Definitif
06. Pulau Beringin	Perdesaan	Definitif
07. Tanjung Beringin	Perdesaan	Definitif
08. Pagar Jati	Perdesaan	Definitif
09. Jaga Baya	Perdesaan	Definitif
10. Sirah Pulau	Perdesaan	Definitif
11. Tanjung Alam	Perdesaan	Definitif
12. Karang Cahaya	Perdesaan	Definitif
13. Pagardin	Perdesaan	Definitif
14. Banuayu	Perdesaan	Definitif
15. Beringin Jaya	Perdesaan	Definitif
16. Padang Bindu	Perdesaan	Definitif
17. Lubuk Lungkang	Perdesaan	Definitif

Sumber : Badan Pusat Statistik Kabupaten Lahat  
Source : BPS of Lahat Regency



Table 2.3  
Table

**Banyaknya Satuan Lingkungan Setempat  
Di Kecamatan Kikim Selatan**  
*Number Set of Local Environment in  
Kikim Selatan Sub-district*  
**Tahun / Year 2010**

	<b>Desa</b> <i>Villages</i>	<b>RW</b>	<b>RT</b>	<b>Dusun</b>	<b>Jumlah/ Total</b>
	(1)	(2)	(3)	(4)	(5)
01.	Keban Agung SP I	-	-	2	2
02.	Pandan Arang	-	-	2	2
03.	Keban Agung	-	-	4	4
04.	Tanjung Kurung	-	-	2	2
05.	Nanjungan	-	-	4	4
06.	Pulau Beringin	-	-	3	3
07.	Tanjung Beringin	-	-	4	4
08.	Pagar Jati	-	-	5	5
09.	Jaga Baya	-	-	2	2
10.	Sirah Pulau	-	-	2	2
11.	Tanjung Alam	-	-	2	2
12.	Karang Cahaya	-	-	2	2
13.	Pagardin	-	-	2	2
14.	Banuayu	-	-	2	2
15.	Beringin Jaya	-	-	4	4
16.	Padang Bindu	-	-	2	2
17.	Lubuk Lungkang	-	-	2	2
<b>Jumlah/ Total</b>		-	-	46	46

Sumber : Badan Pusat Statistik Kabupaten Lahat  
Source : BPS of Lahat Regency

Table 2.4  
Table  
**Jumlah Pegawai Negeri Sipil Menurut Golongan Pada  
Pemerintah di Kecamatan Kikim Selatan**  
*Number of Civil Servant by Rank Status in Government  
Board Services Office in Kikim Selatan Sub-district*  
**Tahun / Year 2010**

Unit Kerja/ Job Units	Golongan/ Rank Status				
	I	II	III	IV	JML
(1)	(2)	(3)	(4)	(5)	(6)
01. Kantor Kecamatan	4	10	10	-	24
02. Puskesmas	-	7	8	-	15
03. Kantor Urusan Agama	-	-	1	-	1
04. Cabang Dinas Pendidikan	-	13	2	2	17
05. Cabang Dinas Pertanian	-	-	1	-	1
06. PLKB	-	-	2	-	2
07. Koordinator Statistik	-	1	-	-	1
<b>Jumlah/ Total</b>	4	31	24	2	61


Sumber : Masing-masing Cabang dinas/Instansi  
Source : Each of Services

Table 2.5 **Jumlah Pegawai Negeri Sipil Menurut Klasifikasi Pendidikan pada Pemerintahan Kecamatan Kikim Selatan**  
*Number of Civil Servant by Level Education Of Kikim Selatan Government Sub-district*  
**Tahun / Year 2010**

	Unit Kerja/ Job Units	Pendidikan/ Education							JML
		S3/S2	S1	SM	D1/D2	SMA	SMP	SD	
	(1)	(2)	(3)	(4)	(5)	(6)	(7)	(8)	(9)
01.	Kantor Kecamatan	1	5	-	-	14	3	1	24
02.	Puskesmas	-	2	-	4	9	-	-	15
03.	Kantor Urusan Agama	-	1	-	-	-	-	-	1
04.	Cabang Dinas Pendidikan	-	2	-	7	8	-	-	17
05.	Cabang Dinas Pertanian	-	1	-	-	-	-	-	1
06.	PLKB	-	-	-	-	2	-	-	2
07.	Koordinator Statistik	-	-	-	-	1	-	-	1
<b>Jumlah/ Total</b>		1	11	-	11	34	3	1	61

Sumber : Masing-masing Cabang dinas/Instansi  
 Source : Each of Services

<http://www.lahatkab.bps.go.id>



### **III. PENDUDUK** *Population*

Jumlah penduduk di Kecamatan Kikim Selatan pada tahun 2010 berjumlah 14.813 orang terdiri dari 7.553 orang laki-laki dan 7.260 orang perempuan.

Rasio jenis kelamin Kecamatan Kikim Selatan pada tahun 2010 sebesar 104 persen, yang artinya daerah ini mempunyai jumlah data penduduk laki-laki lebih besar dari pada penduduk perempuan. Data per Desa dapat dilihat pada tabel 3.1.

Disamping itu jumlah rumah tangga yang ada di Kecamatan Kikim Selatan berjumlah 4.694 kepala keluarga, dengan anggota rumah tangga sebesar 3 orang, artinya tiap-tiap rumah tangga akan dihuni rata-rata tiga orang. Secara rinci mengenai penduduk disajikan dalam tabel 3.1 sampai tabel 3.4.

Table 3.1 **Luas Wilayah, Jumlah Penduduk, Kepadatan dan Rasio Seks**  
*Area, Number of Population, Population Density and Sex Ratio*  
**Tahun / Years 2010**

	Desa <i>Villages</i>	Luas <i>Area</i>	Banyaknya Penduduk/ <i>Number of population</i>			Kepadatan <i>(Km)</i>	Sex <i>Ratio</i>
			L	P	L + P		
	(1)	(2)	(3)	(4)	(5)	(6)	(7)
01.	Keban Agung SP I	2,67	141	129	270	101	109,30
02.	Pandan Arang	18,80	510	455	965	51	112,09
03.	Keban Agung	6,85	805	710	1.515	221	113,38
04.	Tanjung Kurung	10,50	265	257	522	50	103,11
05.	Nanjungan	10,50	559	572	1.131	108	97,73
06.	Pulau Beringin	19,50	601	529	1.130	58	113,61
07.	Tanjung Beringin	3,50	678	644	1.322	378	105,28
08.	Pagar Jati	6,85	1.014	1.011	2.025	296	100,30
09.	Jaga Baya	1,60	238	239	477	298	99,58
10.	Sirah Pulau	2,77	156	138	294	106	113,04
11.	Tanjung Alam	5,00	393	385	778	156	102,08
12.	Karang Cahaya	10,00	345	338	683	68	102,07
13.	Pagardin	15,00	361	367	728	49	98,37
14.	Banuayu	4,00	600	607	1.207	302	98,85
15.	Beringin Jaya	3,00	486	493	979	326	98,58
16.	Padang Bindu	2,00	167	146	313	157	114,38
17.	Lubuk Lungkang	3,50	234	240	474	135	97,50
<b>Jumlah/ Total</b>		126,04	7.553	7.260	14.813	118	104,04

Sumber : Badan Pusat Statistik Kabupaten Lahat  
 Source : BPS of Lahat Regency

**Jumlah Penduduk, Desa/Kelurahan, Rumah Tangga serta Rata-rata Penduduk per Desa/Kelurahan dan per Rumah Tangga**  
*Number of Population, Villages, Household and Density of Population by Each Village and Household*  
**Tahun / Years 2010**

	Desa/ Villages	Jumlah			Rata-rata Penduduk	
		Penduduk	Dusun	KK	Per Dusun	Per KK
	(1)	(2)	(3)	(4)	(5)	(6)
01.	Keban Agung SP I	270	2	180	135	1,50
02.	Pandan Arang	965	2	334	483	2,89
03.	Keban Agung	1.515	4	421	379	3,60
04.	Tanjung Kurung	522	2	170	261	3,07
05.	Nanjungan	1.131	4	317	283	3,57
06.	Pulau Beringin	1.130	3	332	377	3,40
07.	Tanjung Beringin	1.322	4	352	331	3,76
08.	Pagar Jati	2.025	5	658	405	3,08
09.	Jaga Baya	477	2	126	239	3,79
10.	Sirah Pulau	294	2	84	147	3,50
11.	Tanjung Alam	778	2	258	389	3,02
12.	Karang Cahaya	683	2	236	342	2,89
13.	Pagardin	728	2	213	364	3,42
14.	Banuayu	1.207	2	336	604	3,59
15.	Beringin Jaya	979	4	341	245	2,87
16.	Padang Bindu	313	2	123	157	2,54
17.	Lubuk Lungkang	474	2	213	237	2,23
<b>Jumlah/ Total</b>		14.813	46	4.694	322	3,16

Sumber : Badan Pusat Statistik Kabupaten Lahat  
Source : BPS of Lahat Regency

**Jumlah kelahiran, Kematian, Perkawinan, Perceraian,  
Adopsi menurut Desa**  
*Number of Birth ,Death, Marriage, Adopsi by Villages*  
**Tahun / Years 2010**

Desa Villages	Kelahiran Birth	Kematian Death	Perkawinan Marriage	Perceraian Divorce	Adopsi
(1)	(2)	(3)	(4)	(5)	(6)
01. Keban Agung SP I	-	-	*)	-	-
02. Pandan Arang	-	1	11	-	-
03. Keban Agung	-	-	17	-	-
04. Tanjung Kurung	2	-	8	-	-
05. Nanjungan	-	-	21	-	-
06. Pulau Beringin	-	1	22	-	-
07. Tanjung Beringin	-	-	14	-	-
08. Pagar Jati	4	-	22	-	-
09. Jaga Baya	-	1	66	-	-
10. Sirah Pulau	-	-	6	-	-
11. Tanjung Alam	-	-	8	-	-
12. Karang Cahaya	-	-	11	-	-
13. Pagardin	-	-	11	-	-
14. Banuayu	-	-	13	-	-
15. Beringin Jaya	-	-	8	-	-
16. Padang Bindu	2	-	**)	-	-
17. Lubuk Lungkang	1	1	4	-	-
<b>Jumlah/ Total</b>	9	4	242	-	-

\*) Data masih gabung dengan Desa Keban Agung  
 \*\*) Data masih gabung dengan Desa Lubuk Lungkang  
 Sumber : Kantor Camat Kikim Selatan  
 Source : Kikim Selatan Sub-district office



Table 3.4  
Table

**Jumlah Penduduk menurut Agama**  
*Number of Population by Religion*  
**Tahun / Years 2010**

Desa Villages	Islam/ Moslem	Kristen Protestan/ Christian	Kristen Katholik/ Catholic	Hindu / Hinduism
(1)	(2)	(3)	(4)	(5)
01. Keban Agung SP I	270	-	-	-
02. Pandan Arang	965	-	-	-
03. Keban Agung	1.515	-	-	-
04. Tanjung Kurung	522	-	-	-
05. Nanjungan	1.131	-	-	-
06. Pulau Beringin	1.130	-	-	-
07. Tanjung Beringin	1.322	-	-	-
08. Pagar Jati	2.025	-	-	-
09. Jaga Baya	477	-	-	-
10. Sirah Pulau	294	-	-	-
11. Tanjung Alam	778	-	-	-
12. Karang Cahaya	683	-	-	-
13. Pagardin	728	-	-	-
14. Banuayu	1.207	-	-	-
15. Beringin Jaya	979	-	-	-
16. Padang Bindu	313	-	-	-
17. Lubuk Lungkang	474	-	-	-
<b>Jumlah/ Total</b>	14.813	-	-	-

Sumber : KUA Kecamatan Kikim Selatan  
Source : Kikim Selatan office of religious affairs

Lanjutan Table 3.4  
*Continued Table*

<b>Desa/ Villages</b>	<b>Budha/ Budhism</b>	<b>Konghuchu/ Konghuchu</b>	<b>Jumlah/ Total</b>
(1)	(3)	(4)	(5)
01. Keban Agung SP I	-	-	270
02. Pandan Arang	-	-	965
03. Keban Agung	-	-	1.515
04. Tanjung Kurung	-	-	522
05. Nanjungan	-	-	1.131
06. Pulau Beringin	-	-	1.130
07. Tanjung Beringin	-	-	1.322
08. Pagar Jati	-	-	2.025
09. Jaga Baya	-	-	477
10. Sirah Pulau	-	-	294
11. Tanjung Alam	-	-	778
12. Karang Cahaya	-	-	683
13. Pagardin	-	-	728
14. Banuayu	-	-	1.207
15. Beringin Jaya	-	-	979
16. Padang Bindu	-	-	313
17. Lubuk Lungkang	-	-	474
<b>Jumlah/ Total</b>	-	-	14.813

Sumber : KUA Kecamatan Kikim Selatan  
Source : Kikim Selatan office of religious affairs

<http://www.lahatkab.bps.go.id>



## IV. SOSIAL *Social*

### 4.1 Pendidikan / Education

Mengingat bahwa penduduk Kecamatan Kikim Selatan masih tergolong penduduk muda, berarti mereka umumnya berada pada usia sekolah. Dalam rangka mencerdaskan kehidupan bangsa sebagaimana termaktub dalam pembukaan Undang-Undang Dasar 1945 maka dibutuhkan sarana dan prasarana pendidikan yang memadai, terlebih-lebih dalam rangka mensukseskan program wajib belajar pendidikan dasar 9 tahun.

Sampai dengan tahun 2010 jumlah murid TK di Kecamatan Kikim Selatan berjumlah 119 orang dengan jumlah sekolah sebanyak 5 buah dan rasio murid terhadap guru sebesar 9,92. Angka ini mengandung arti bahwa setiap guru TK mempunyai beban mengajar sekitar 9-10 orang murid.

Pada tingkat pendidikan SD jumlah sekolah negeri yang ada di Kecamatan Kikim Selatan berjumlah 14 buah dengan jumlah murid 2.252 orang dan tenaga guru sebanyak 168 orang. Jumlah Madrasah Ibtidaiyah Swasta hanya terdapat satu sekolah sedangkan Madrasah Ibtidaiyah Negeri tidak terdapat di Kecamatan Kikim Selatan. Di Madrasah ini terdapat 47 orang murid dan 8 orang tenaga pengajarnya.

Untuk tingkat pendidikan SLTP, sarana yang tersedia terdiri dari 3 buah sekolah negeri. Jumlah murid sekolah SLTP sederajat berjumlah 695 orang dengan tenaga pengajar berjumlah 61 orang.

Pada tingkat pendidikan SMA di Kecamatan Kikim Selatan hanya terdapat 1 buah SMA negeri yang hanya terdapat di Ibukota Kecamatan

Kikim Selatan yakni Desa Pagar Jati. Jumlah murid untuk tingkat SMA berjumlah 351 orang dan 29 orang tenaga pengajarnya.

#### **4.2 Kesehatan / Healthy**

Pembangunan bidang kesehatan tidak terlepas dari jumlah sarana dan prasarana kesehatan yang tersedia. Pada tahun 2010 fasilitas kesehatan di Kecamatan Kikim Selatan terdapat dua buah puskesmas yang terletak di Desa PagarJati dan Desa Nanjungan sedangkan untuk desa-desa lainnya hanya terdapat posyandu dan di beberapa desa sudah terdapat poskesdes, secara rinci terdapat pada tabel 4.15.

Di Kecamatan Kikim Selatan jumlah Pasangan Usia Subur (PUS) sebanyak 3.971 orang dan 3.647 orang peserta KB, secara rinci PUS dan Peserta KB dapat di lihat pada tabel 4.18.

#### **4.3 Agama / Religion**

Kebebasan memeluk agama telah diatur dalam UUD 1945 pasal 29 ayat 1 dan 2, dimana negara telah memberikan kebebasan kepada setiap pemeluk agama untuk memeluk agama sesuai kepercayaannya. Di Kecamatan Kikim Selatan sebagian besar penduduknya memeluk agama Islam dengan jumlah masjid/mushola sebanyak 24 buah.

Table 4.1 **Banyaknya Sekolah, Kelas, Murid, dan Guru Taman Kanak-kanak dan Rasio Murid terhadap Guru**  
*Number of School, Classes, Pupils and Teacher at Kindergartens and Ratio of Pupils and Teachers*  
**Tahun / Years 2010**

	<b>Desa</b> <i>Villages</i>	<b>Sekolah/</b> <i>Schools</i>	<b>Kelas/</b> <i>Classes</i>	<b>Murid/</b> <i>Pupils</i>	<b>Guru/</b> <i>Teachers</i>	<b>Rasio</b> <b>Murid</b> <b>Terhadap</b> <b>Guru / pupil</b> <b>to teacher</b> <b>ratio</b>
	(1)	(2)	(3)	(4)	(5)	(6)
01.	Keban Agung SP I	-	-	-	-	-
02.	Pandan Arang	1	1	22	2	11
03.	Keban Agung	-	-	-	-	-
04.	Tanjung Kurung	-	-	-	-	-
05.	Nanjungan	1	1	23	3	7,67
06.	Pulau Beringin	-	-	-	-	-
07.	Tanjung Beringin	-	-	-	-	-
08.	Pagar Jati	1	1	40	3	13,33
09.	Jaga Baya	-	-	-	-	-
10.	Sirah Pulau	-	-	-	-	-
11.	Tanjung Alam	-	-	-	-	-
12.	Karang Cahaya	-	-	-	-	-
13.	Pagardin	1	1	26	2	13
14.	Banuayu	1	1	8	2	4
15.	Beringin Jaya	-	-	-	-	-
16.	Padang Bindu	-	-	-	-	-
17.	Lubuk Lungkang	-	-	-	-	-
<b>Jumlah/ Total</b>		5	5	119	12	9,92

Sumber : Cabang Dinas Pendidikan Kecamatan Kikim Selatan  
Source : Branch of Services Education Kikim Selatan Sub-district

Table 4.2 **Banyaknya Murid Taman Kanak-kanak menurut Kelas**  
*Number of Pupils by Classes at KinderGartens*  
**Tahun / Year 2010**

Desa Villages	Banyaknya Murid/ Number of Pupils				Jumlah/ Total	
	Kelas/ Class Nol Besar		Kelas/ Class Nol Kecil		L	P
	L	P	L	P		
	(1)	(2)	(3)	(4)	(5)	(6)
01. Keban Agung SP I	-	-	-	-	-	-
02. Pandan Arang	-	-	11	11	11	11
03. Keban Agung	-	-	-	-	-	-
04. Tanjung Kurung	-	-	-	-	-	-
05. Nanjungan	-	-	10	13	10	13
06. Pulau Beringin	-	-	-	-	-	-
07. Tanjung Beringin	-	-	-	-	-	-
08. Pagar Jati	-	-	18	22	18	22
09. Jaga Baya	-	-	-	-	-	-
10. Sirah Pulau	-	-	-	-	-	-
11. Tanjung Alam	-	-	-	-	-	-
12. Karang Cahaya	-	-	-	-	-	-
13. Pagardin	-	-	10	16	10	16
14. Banuayu	-	-	7	1	7	1
15. Beringin Jaya	-	-	-	-	-	-
16. Padang Bindu	-	-	-	-	-	-
17. Lubuk Lungkang	-	-	-	-	-	-
<b>Jumlah/ Total</b>	-	-	56	63	56	63

Sumber : Cabang Dinas Pendidikan Kecamatan Kikim Selatan  
Source : Branch of Services Education Kikim Selatan Subistrict

Table 4.3 **Banyaknya Sekolah Dasar Menurut Statusnya**  
Number of Primary School by Status  
Tahun / Year 2010

	<b>Desa</b> <i>Villages</i>	<b>Negeri/</b> <i>State</i>	<b>Swasta/</b> <i>Private</i>	<b>MIN/</b> <i>Islamic</i> <i>School</i>	<b>MIS/</b> <i>Islamic</i> <i>School</i>	<b>Jumlah/</b> <i>Total</i>
	(1)	(2)	(3)	(4)	(5)	(6)
01.	Keban Agung SP I	1	-	-	-	1
02.	Pandan Arang	1	-	-	-	1
03.	Keban Agung	2	-	-	-	2
04.	Tanjung Kurung	-	-	-	-	-
05.	Nanjungan	1	-	-	-	1
06.	Pulau Beringin	1	-	-	-	1
07.	Tanjung Beringin	-	-	-	-	-
08.	Pagar Jati	2	-	-	-	2
09.	Jaga Baya	1	-	-	-	1
10.	Sirah Pulau	-	-	-	-	-
11.	Tanjung Alam	1	-	-	-	1
12.	Karang Cahaya	-	-	-	-	-
13.	Pagardin	1	-	-	-	1
14.	Banuayu	1	-	-	-	1
15.	Beringin Jaya	1	-	-	1	2
16.	Padang Bindu	-	-	-	-	-
17.	Lubuk Lungkang	1	-	-	-	1
<b>Jumlah/ Total</b>		14	-	-	1	15

Sumber : Cabang Dinas Pendidikan Kecamatan Kikim Selatan  
Source : Branch of Services Education Kikim Selatan Sub-district



**Banyaknya Sekolah dan Guru Sekolah Dasar/Sederajat Negeri menurut Status dan Jenis Kelamin**  
*Number of Schools, Teachers at State Primary by status and sex*  
**Tahun / Year 2010**

	Desa/ Villages	Sekolah/ School	Guru Tetap Full Time		Guru Tidak Tetap/ Part Time	
			L	P	L	P
	(1)	(2)	(3)	(4)	(5)	(6)
01.	Keban Agung SP I	1	1	1	3	4
02.	Pandan Arang	1	1	5	2	8
03.	Keban Agung	2	6	3	2	6
04.	Tanjung Kurung	-	-	-	-	-
05.	Nanjungan	1	1	0	3	3
06.	Pulau Beringin	1	2	4	1	2
07.	Tanjung Beringin	-	-	-	-	-
08.	Pagar Jati	2	4	4	19	16
09.	Jaga Baya	1	0	1	0	5
10.	Sirah Pulau	-	-	-	-	-
11.	Tanjung Alam	1	0	3	2	6
12.	Karang Cahaya	-	-	-	-	-
13.	Pagardin	1	1	6	1	4
14.	Banuayu	1	2	4	2	8
15.	Beringin Jaya	1	3	4	2	5
16.	Padang Bindu	-	-	-	-	-
17.	Lubuk Lungkang	1	2	1	2	4
<b>Jumlah/ Total</b>		14	23	36	39	71

Sumber : Cabang Dinas Pendidikan Kecamatan Kikim Selatan  
 Source : Branch of Services Education Kikim Selatan Sub-district

**Banyaknya Sekolah, Murid, dan Guru Sekolah Dasar Negeri menurut Jenis Kelamin**  
*Number of Schools, Student, Teachers at State Primary Schools By Sex*  
**Tahun / Year 2010**

	Desa/ Villages	Sekolah/ School	Murid/ Students		Guru/ Teachers	
			L	P	L	P
	(1)	(2)	(3)	(4)	(5)	(6)
01.	Keban Agung SP I	1	17	15	4	5
02.	Pandan Arang	1	97	59	3	13
03.	Keban Agung	2	165	148	8	8
04.	Tanjung Kurung	-	-	-	-	-
05.	Nanjungan	1	89	99	4	3
06.	Pulau Beringin	1	95	81	3	6
07.	Tanjung Beringin	-	-	-	-	-
08.	Pagar Jati	2	278	248	23	21
09.	Jaga Baya	1	43	35	0	6
10.	Sirah Pulau	-	-	-	-	-
11.	Tanjung Alam	1	62	50	2	8
12.	Karang Cahaya	-	-	-	-	-
13.	Pagardin	1	134	123	2	10
14.	Banuayu	1	84	82	4	12
15.	Beringin Jaya	1	56	62	5	9
16.	Padang Bindu	-	-	-	-	-
17.	Lubuk Lungkang	1	65	65	4	5
<b>Jumlah/ Total</b>		14	1.185	1.067	62	106

Sumber : Cabang Dinas Pendidikan Kecamatan Kikim Selatan  
 Source : Branch of Services Education Kikim Selatan Sub-district

**Banyaknya Sekolah, Murid, dan Guru Madrasah Ibtida'iyah (MI) Swasta menurut Jenis Kelamin**  
*Number of Schools, Student, Teachers at Private Islamic Primary Schools By Sex*  
**Tahun / Year 2010**

	Desa/ Villages	Sekolah/ School	Murid/ Students		Guru/ Teachers	
			L	P	L	P
	(1)	(2)	(3)	(4)	(5)	(6)
01.	Keban Agung SP I	-	-	-	-	-
02.	Pandan Arang	-	-	-	-	-
03.	Keban Agung	-	-	-	-	-
04.	Tanjung Kurung	-	-	-	-	-
05.	Nanjungan	-	-	-	-	-
06.	Pulau Beringin	-	-	-	-	-
07.	Tanjung Beringin	-	-	-	-	-
08.	Pagar Jati	-	-	-	-	-
09.	Jaga Baya	-	-	-	-	-
10.	Sirah Pulau	-	-	-	-	-
11.	Tanjung Alam	-	-	-	-	-
12.	Karang Cahaya	-	-	-	-	-
13.	Pagardin	-	-	-	-	-
14.	Banuayu	-	-	-	-	-
15.	Beringin Jaya	1	23	24	2	6
16.	Padang Bindu	-	-	-	-	-
17.	Lubuk Lungkang	-	-	-	-	-
<b>Jumlah/ Total</b>		1	23	24	2	6

Sumber : Cabang Dinas Pendidikan Kecamatan Kikim Selatan  
Source : Branch of Services Education Kikim Selatan Subdistrict

Table 4.7 **Banyaknya Sekolah, Murid, dan Guru Sekolah Lanjutan Tingkat Pertama (SLTP) Sederajat menurut Desa**  
*Number of Schools, Students, Teachers, at Junior High Schools by Villages*  
**Tahun / Years 2010**

	<b>Desa</b> <i>Villages</i>	<b>Sekolah/</b> <i>Schools</i>	<b>Murid/</b> <i>Students</i>	<b>Guru/</b> <i>Teachers</i>	<b>Rasio</b> <b>Murid</b> <b>Terhadap</b> <b>Guru /</b> <i>pupil to teacher</i> <i>ratio</i>
	(1)	(2)	(3)	(4)	(5)
01.	Keban Agung SP I	-	-	-	-
02.	Pandan Arang	-	-	-	-
03.	Keban Agung	1	98	13	7,54
04.	Tanjung Kurung	-	-	-	-
05.	Nanjungan	1	228	25	9,12
06.	Pulau Beringin	-	-	-	-
07.	Tanjung Beringin	-	-	-	-
08.	Pagar Jati	1	369	23	16,04
09.	Jaga Baya	-	-	-	-
10.	Sirah Pulau	-	-	-	-
11.	Tanjung Alam	-	-	-	-
12.	Karang Cahaya	-	-	-	-
13.	Pagardin	-	-	-	-
14.	Banuayu	-	-	-	-
15.	Beringin Jaya	-	-	-	-
16.	Padang Bindu	-	-	-	-
17.	Lubuk Lungkang	-	-	-	-
	<b>Jumlah/ Total</b>	3	695	61	11,39

Sumber : Cabang Dinas Pendidikan Kecamatan Kikim Selatan  
Source : Branch of Services Education Kikim Selatan Subistrict

Table 4.8  
Table 4.8  
**Banyaknya Sekolah dan Guru SLTP/Sederajat Negeri menurut Status dan Jenis Kelamin**  
*Number of Schools, Teachers at Junior High Schools by status and sex*  
**Tahun / Year 2010**

	Desa/ Villages	Sekolah/ School	Guru Tetap Full Time		Guru Tidak Tetap/ Part Time	
			L	P	L	P
	(1)	(2)	(3)	(4)	(5)	(6)
01.	Keban Agung SP I	-	-	-	-	-
02.	Pandan Arang	-	-	-	-	-
03.	Keban Agung	1	1	0	5	7
04.	Tanjung Kurung	-	-	-	-	-
05.	Nanjungan	1	2	1	13	9
06.	Pulau Beringin	-	-	-	-	-
07.	Tanjung Beringin	-	-	-	-	-
08.	Pagar Jati	1	6	8	4	5
09.	Jaga Baya	-	-	-	-	-
10.	Sirah Pulau	-	-	-	-	-
11.	Tanjung Alam	-	-	-	-	-
12.	Karang Cahaya	-	-	-	-	-
13.	Pagardin	-	-	-	-	-
14.	Banuayu	-	-	-	-	-
15.	Beringin Jaya	-	-	-	-	-
16.	Padang Bindu	-	-	-	-	-
17.	Lubuk Lungkang	-	-	-	-	-
<b>Jumlah/ Total</b>		3	9	9	22	21

Sumber : Cabang Dinas Pendidikan Kecamatan Kikim Selatan  
Source : Branch of Services Education Kikim Selatan Sub-district

**Banyaknya Sekolah, Murid dan Guru SLTP/Sederajat  
Negeri menurut Jenis Kelamin**  
*Number of Schools, Students, Teachers at  
Junior High Schools by sex*  
**Tahun / Year 2010**

	Desa/ Villages	Sekolah/ School	Murid/ Students		Guru/ Teachers	
			L	P	L	P
	(1)	(2)	(3)	(4)	(5)	(6)
01.	Keban Agung SP I	-	-	-	-	-
02.	Pandan Arang	-	-	-	-	-
03.	Keban Agung	1	44	54	6	7
04.	Tanjung Kurung	-	-	-	-	-
05.	Nanjungan	1	109	119	15	10
06.	Pulau Beringin	-	-	-	-	-
07.	Tanjung Beringin	-	-	-	-	-
08.	Pagar Jati	1	184	185	10	13
09.	Jaga Baya	-	-	-	-	-
10.	Sirah Pulau	-	-	-	-	-
11.	Tanjung Alam	-	-	-	-	-
12.	Karang Cahaya	-	-	-	-	-
13.	Pagardin	-	-	-	-	-
14.	Banuayu	-	-	-	-	-
15.	Beringin Jaya	-	-	-	-	-
16.	Padang Bindu	-	-	-	-	-
17.	Lubuk Lungkang	-	-	-	-	-
<b>Jumlah/ Total</b>		<b>3</b>	<b>337</b>	<b>358</b>	<b>31</b>	<b>30</b>

Sumber : Cabang Dinas Pendidikan Kecamatan Kikim Selatan  
Source : Branch of Services Education Kikim Selatan Sub-district

Table 4.10  
Table 4.10  
**Jumlah Murid Yang Tamat Pendidikan SMA  
Menurut Jenis Kelamin**  
*Number of Students Who Graduated From  
Junior High Schools by sex*  
**Tahun / Years 2010**

Desa Villages	Negeri/ State		Swasta/ Primary		Jumlah/ Total	
	L	P	L	P	L	P
(1)	(2)	(3)	(4)	(5)	(6)	(7)
01. Keban Agung SP I	-	-	-	-	-	-
02. Pandan Arang	-	-	-	-	-	-
03. Keban Agung	-	-	-	-	-	-
04. Tanjung Kurung	-	-	-	-	-	-
05. Nanjungan	52	48	-	-	52	48
06. Pulau Beringin	-	-	-	-	-	-
07. Tanjung Beringin	-	-	-	-	-	-
08. Pagar Jati	-	-	-	-	-	-
09. Jaga Baya	-	-	-	-	-	-
10. Sirah Pulau	-	-	-	-	-	-
11. Tanjung Alam	-	-	-	-	-	-
12. Karang Cahaya	-	-	-	-	-	-
13. Pagardin	-	-	-	-	-	-
14. Banuayu	-	-	-	-	-	-
15. Beringin Jaya	-	-	-	-	-	-
16. Padang Bindu	-	-	-	-	-	-
17. Lubuk Lungkang	-	-	-	-	-	-
<b>Jumlah/ Total</b>	52	48	-	-	52	48

Sumber : Cabang Dinas Pendidikan Kecamatan Kikim Selatan  
Source : Branch of Services Education Kikim Selatan Sub-district

Table 4.11  
Table 4.11

**Banyaknya Sekolah, Murid, dan Guru Sekolah Menengah Umum (SMU) Sederajat menurut Desa**  
*Number of Schools, Students, Teachers, at Senior High Schools by Villages*  
**Tahun / Years 2010**

	<b>Desa</b> <i>Villages</i>	<b>Sekolah/</b> <i>Schools</i>	<b>Murid/</b> <i>Students</i>	<b>Guru/</b> <i>Teachers</i>	<b>Rasio</b> <b>Murid</b> <b>Terhadap</b> <b>Guru</b>
	(1)	(2)	(4)	(5)	(6)
01.	Keban Agung SP I	-	-	-	-
02.	Pandan Arang	-	-	-	-
03.	Keban Agung	-	-	-	-
04.	Tanjung Kurung	-	-	-	-
05.	Nanjungan	-	-	-	-
06.	Pulau Beringin	-	-	-	-
07.	Tanjung Beringin	-	-	-	-
08.	Pagar Jati	1	351	29	12,10
09.	Jaga Baya	-	-	-	-
10.	Sirah Pulau	-	-	-	-
11.	Tanjung Alam	-	-	-	-
12.	Karang Cahaya	-	-	-	-
13.	Pagardin	-	-	-	-
14.	Banuayu	-	-	-	-
15.	Beringin Jaya	-	-	-	-
16.	Padang Bindu	-	-	-	-
17.	Lubuk Lungkang	-	-	-	-
<b>Jumlah/ Total</b>		1	351	29	12,10

Sumber : Badan Pusat Statistik Kabupaten Lahat  
Source : BPS of Lahat Regency



Table 4.12  
Table 4.12  
**Banyaknya Sekolah dan Guru SMA/Sederajat Negeri menurut Status dan Jenis Kelamin**  
*Number of Schools, Teachers at Senior High Schools by status and sex*  
**Tahun / Years 2010**

	Desa/ Villages	Sekolah/ School	Guru Tetap Full Time		Guru Tidak Tetap/ Part Time	
			L	P	L	P
	(1)	(2)	(3)	(4)	(5)	(6)
01.	Keban Agung SP I	-	-	-	-	-
02.	Pandan Arang	-	-	-	-	-
03.	Keban Agung	-	-	-	-	-
04.	Tanjung Kurung	-	-	-	-	-
05.	Nanjungan	-	-	-	-	-
06.	Pulau Beringin	-	-	-	-	-
07.	Tanjung Beringin	-	-	-	-	-
08.	Pagar Jati	1	7	6	6	10
09.	Jaga Baya	-	-	-	-	-
10.	Sirah Pulau	-	-	-	-	-
11.	Tanjung Alam	-	-	-	-	-
12.	Karang Cahaya	-	-	-	-	-
13.	Pagardin	-	-	-	-	-
14.	Banuayu	-	-	-	-	-
15.	Beringin Jaya	-	-	-	-	-
16.	Padang Bindu	-	-	-	-	-
17.	Lubuk Lungkang	-	-	-	-	-
<b>Jumlah/ Total</b>		1	7	6	6	10

Sumber : Badan Pusat Statistik Kabupaten Lahat  
Source : BPS of Lahat Regency

Table 4.13 **Banyaknya Sekolah, Murid dan Guru SMA/Sederajat Negeri menurut Jenis Kelamin**  
Number of Schools, Students, Teachers at State Senior High Schools by sex  
Tahun / Years 2010

	Desa/ Villages	Sekolah/ School	Murid/ Students		Guru/ Teachers	
			L	P	L	P
	(1)	(2)	(3)	(4)	(5)	(6)
01.	Keban Agung SP I	-	-	-	-	-
02.	Pandan Arang	-	-	-	-	-
03.	Keban Agung	-	-	-	-	-
04.	Tanjung Kurung	-	-	-	-	-
05.	Nanjungan	-	-	-	-	-
06.	Pulau Beringin	-	-	-	-	-
07.	Tanjung Beringin	-	-	-	-	-
08.	Pagar Jati	1	167	184	13	16
09.	Jaga Baya	-	-	-	-	-
10.	Sirah Pulau	-	-	-	-	-
11.	Tanjung Alam	-	-	-	-	-
12.	Karang Cahaya	-	-	-	-	-
13.	Pagardin	-	-	-	-	-
14.	Banuayu	-	-	-	-	-
15.	Beringin Jaya	-	-	-	-	-
16.	Padang Bindu	-	-	-	-	-
17.	Lubuk Lungkang	-	-	-	-	-
<b>Jumlah/ Total</b>		<b>1</b>	<b>167</b>	<b>184</b>	<b>13</b>	<b>16</b>

Sumber : Badan Pusat Statistik Kabupaten Lahat  
Source : BPS of Lahat Regency

Table 4.14 **Banyaknya Tenaga Kesehatan Yang Tinggal di Desa**  
Number of Public Health Personal in Villages  
Tahun / Years 2010

Desa Villages	Dokter/ Doctor	Bidan/ Midwife	Nakes/ Medical Personal	Dukun Bayi/ Shaman of baby	Jumlah/ Total
(1)	(2)	(3)	(4)	(5)	(6)
01. Keban Agung SP I	-	-	-	2	2
02. Pandan Arang	-	-	2	5	7
03. Keban Agung	-	-	-	3	3
04. Tanjung Kurung	-	1	-	2	3
05. Nanjungan	1	1	-	2	4
06. Pulau Beringin	-	-	1	3	4
07. Tanjung Beringin	-	1	-	2	3
08. Pagar Jati	1	-	1	1	3
09. Jaga Baya	-	-	-	5	5
10. Sirah Pulau	-	-	-	1	1
11. Tanjung Alam	-	1	2	4	7
12. Karang Cahaya	-	1	1	1	3
13. Pagardin	-	1	-	5	6
14. Banuayu	-	1	-	4	5
15. Beringin Jaya	-	-	1	3	4
16. Padang Bindu	-	-	-	4	4
17. Lubuk Lungkang	-	-	-	3	3
<b>Jumlah/Total</b>	<b>2</b>	<b>7</b>	<b>8</b>	<b>50</b>	<b>67</b>

Sumber : Badan Pusat Statistik Kabupaten Lahat  
Source : BPS of Lahat Regency

Table 4.15 **Jumlah Fasilitas Kesehatan menurut Desa**  
Number of Health Facilities by Villages  
Tahun / Years 2010

	<b>Desa</b> Villages	<b>Puskesmas/ community health centers</b>	<b>Pustu/ assistant community health centers</b>	<b>Apotik/ Dispensary</b>	<b>Praktek Bidan/ Midwife Practice</b>
	(1)	(2)	(3)	(4)	(5)
01.	Keban Agung SP I	-	-	-	-
02.	Pandan Arang	-	1	-	-
03.	Keban Agung	-	-	-	-
04.	Tanjung Kurung	-	-	-	-
05.	Nanjungan	1	-	-	-
06.	Pulau Beringin	-	-	-	-
07.	Tanjung Beringin	-	-	-	-
08.	Pagar Jati	1	-	-	-
09.	Jaga Baya	-	-	-	-
10.	Sirah Pulau	-	-	-	-
11.	Tanjung Alam	-	-	-	-
12.	Karang Cahaya	-	-	-	-
13.	Pagardin	-	-	-	-
14.	Banuayu	-	-	-	-
15.	Beringin Jaya	-	1	-	-
16.	Padang Bindu	-	-	-	-
17.	Lubuk Lungkang	-	-	-	-
<b>Jumlah/Total</b>		2	2	-	-

Sumber : Badan Pusat Statistik Kabupaten Lahat  
Source : BPS of Lahat Regency

Lanjutan Table 4.15  
Continued Table

	<b>Desa</b> <i>Villages</i>	<b>Praktek</b> <b>Dokter/</b> <i>Doctor</i> <i>Practice</i>	<b>Poskesdes/</b> <i>Village</i> <i>Health Post</i>	<b>Posyandu</b> <i>integrated</i> <i>health post</i>	<b>Toko</b> <b>Obat/</b> <b>jamu/</b> <i>Herbal</i> <i>Medicine</i> <i>Store</i>
	(1)	(2)	(3)	(5)	(6)
01.	Keban Agung SP I	-	1	1	-
02.	Pandan Arang	-	1	1	-
03.	Keban Agung	-	1	1	-
04.	Tanjung Kurung	-	1	1	-
05.	Nanjungan	-	1	1	-
06.	Pulau Beringin	-	1	1	-
07.	Tanjung Beringin	-	1	1	-
08.	Pagar Jati	1	-	1	-
09.	Jaga Baya	-	1	1	-
10.	Sirah Pulau	-	-	1	-
11.	Tanjung Alam	-	1	1	-
12.	Karang Cahaya	-	1	1	-
13.	Pagardin	-	1	1	-
14.	Banuayu	-	1	1	-
15.	Beringin Jaya	-	-	1	-
16.	Padang Bindu	-	1	1	-
17.	Lubuk Lungkang	-	1	1	-
<b>Jumlah/Total</b>		1	14	17	-

Sumber : Badan Pusat Statistik Kabupaten Lahat  
Source : BPS of Lahat Regency

Table 4.16 **Jumlah Penderita Penyakit menurut Jenis Penyakit**  
Number of Sufferers by Kind of Diseases  
Tahun / Years 2010

	<b>Desa</b> <i>Villages</i>	<b>Muntaber</b> <i>/Diare/ diarrhea</i>	<b>Demam</b> <i>Berdarah/ Scarlet Fever</i>	<b>Campak/</b> <i>Measles</i>	<b>ISPA/</b>
	(1)	(2)	(3)	(4)	(5)
01.	Keban Agung SP I	-	-	-	-
02.	Pandan Arang	-	-	-	-
03.	Keban Agung	-	-	-	-
04.	Tanjung Kurung	-	20	-	-
05.	Nanjungan	-	-	-	-
06.	Pulau Beringin	-	-	-	-
07.	Tanjung Beringin	-	-	-	-
08.	Pagar Jati	-	-	-	-
09.	Jaga Baya	-	-	-	-
10.	Sirah Pulau	-	-	-	-
11.	Tanjung Alam	12	-	-	-
12.	Karang Cahaya	-	-	-	-
13.	Pagardin	-	-	-	-
14.	Banuayu	50	-	-	-
15.	Beringin Jaya	-	-	-	-
16.	Padang Bindu	6	-	-	-
17.	Lubuk Lungkang	-	5	-	-
<b>Jumlah/Total</b>		68	25	-	-

Sumber : Badan Pusat Statistik Kabupaten Lahat  
Source : BPS of Lahat Regency

Lanjutan Table 4.16  
Continued Table

Jenis Penyakit Kind of Diseases		Malaria	TBC	Gisi Buruk	Lainnya
(1)		(2)	(3)	(4)	(5)
01.	Keban Agung SP I	7	-	-	-
02.	Pandan Arang	-	-	1	-
03.	Keban Agung	-	-	-	-
04.	Tanjung Kurung	-	-	1	-
05.	Nanjungan	-	-	-	-
06.	Pulau Beringin	10	8	-	-
07.	Tanjung Beringin	-	-	-	-
08.	Pagar Jati	11	-	2	-
09.	Jaga Baya	-	-	1	-
10.	Sirah Pulau	-	-	1	-
11.	Tanjung Alam	42	-	-	-
12.	Karang Cahaya	-	-	1	-
13.	Pagardin	-	-	3	-
14.	Banuayu	-	-	1	-
15.	Beringin Jaya	-	-	-	-
16.	Padang Bindu	-	-	-	-
17.	Lubuk Lungkang	-	-	-	-
<b>Jumlah/Total</b>		<b>63</b>	<b>8</b>	<b>11</b>	<b>-</b>

Sumber : Badan Pusat Statistik Kabupaten Lahat  
Source : BPS of Lahat Regency

Table 4.17 **Jumlah Bayi yang Mendapatkan Vaksinasi Menurut Jenisnya dan Desa**  
Number of Infant Vaccinated by Kind and Villages  
Tahun / Years 2010

Desa Villages	BCG	DPT	Polio	Campak/ Measles	Hepatitis
(1)	(2)	(3)	(4)	(5)	(6)
01. Keban Agung SP I	18	24	23	23	24
02. Pandan Arang	34	29	29	30	29
03. Keban Agung	56	52	49	48	52
04. Tanjung Kurung	23	27	24	24	27
05. Nanjungan	33	26	26	25	26
06. Pulau Beringin	29	28	27	27	28
07. Tanjung Beringin	22	35	28	25	-
08. Pagar Jati	43	52	34	35	-
09. Jaga Baya	7	12	14	12	-
10. Sirah Pulau	11	11	13	15	-
11. Tanjung Alam	13	24	25	23	-
12. Karang Cahaya	27	28	22	20	28
13. Pagardin	31	26	23	23	26
14. Banuayu	26	36	24	29	-
15. Beringin Jaya	27	25	25	21	25
16. Padang Bindu	31	26	21	23	26
17. Lubuk Lungkang	20	24	24	21	24
<b>Jumlah/Total</b>	<b>451</b>	<b>485</b>	<b>431</b>	<b>424</b>	<b>315</b>

Sumber : Puskesmas Kikim Selatan  
Source : Kikim Selatan community health centers



Table 4.18 **Banyaknya PUS dan Peserta KB menurut Desa**  
*Number of PUS and Member of Current Users by Villages*  
**Tahun / Years 2010**

<b>Desa</b> <i>Villages</i>	<b>PUS/ couples of</b> <i>childbearing age</i>	<b>Peserta KB/</b> <i>Participant KB</i>
(1)	(2)	(3)
01. Keban Agung SP I	158	123
02. Pandan Arang	245	239
03. Keban Agung	528	527
04. Tanjung Kurung	167	152
05. Nanjungan	311	303
06. Pulau Beringin	291	282
07. Tanjung Beringin	302	277
08. Pagar Jati	413	388
09. Jaga Baya	147	126
10. Sirah Pulau	107	91
11. Tanjung Alam	173	168
12. Karang Cahaya	176	144
13. Pagardin	171	137
14. Banuayu	224	215
15. Beringin Jaya	239	212
16. Padang Bindu	136	102
17. Lubuk Lungkang	183	161
<b>Jumlah/Total</b>	<b>3.971</b>	<b>3.647</b>

Sumber : KB & PK Kab. Lahat  
 Source : KB & PK of Lahat Regency

Table 4.19 **Banyaknya Tempat Peribatan menurut Agama**  
Number of Religious Worship Facilities by Religion  
Tahun / Years 2010

	<b>Desa</b> <i>Villages</i>	<b>Masjid/ Mushola/ Mosque</b>	<b>Gereja/ Church</b>	<b>Pura/ Temple</b>	<b>Vihara/ Monasteries</b>
	(1)	(2)	(3)	(4)	(5)
01.	Keban Agung SP I	2	-	-	-
02.	Pandan Arang	2	-	-	-
03.	Keban Agung	3	-	-	-
04.	Tanjung Kurung	2	-	-	-
05.	Nanjungan	1	-	-	-
06.	Pulau Beringin	1	-	-	-
07.	Tanjung Beringin	1	-	-	-
08.	Pagar Jati	3	-	-	-
09.	Jaga Baya	1	-	-	-
10.	Sirah Pulau	1	-	-	-
11.	Tanjung Alam	1	-	-	-
12.	Karang Cahaya	1	-	-	-
13.	Pagardin	1	-	-	-
14.	Banuayu	1	-	-	-
15.	Beringin Jaya	1	-	-	-
16.	Padang Bindu	1	-	-	-
17.	Lubuk Lungkang	1	-	-	-
<b>Jumlah/Total</b>		24	-	-	-

Sumber : Badan Pusat Statistik Kabupaten Lahat  
Source : BPS of Lahat Regency

Table 4.20 **Banyaknya Jemaah Haji yang Diberangkatkan Menurut Desa dan Jenis Kelamin**  
Number of Moslem Pilgrims Departed by Villages and Sex  
Tahun / Years 2010

Desa Villages	Jemaah Haji/ Moslem Pilgrims		Jumlah/ Total
	Pria/Male	Wanita/ Female	
(1)	(2)	(3)	(4)
01. Keban Agung SP I			
02. Pandan Arang			
03. Keban Agung			
04. Tanjung Kurung			
05. Nanjungan			
06. Pulau Beringin			
07. Tanjung Beringin			
08. Pagar Jati			
09. Jaga Baya			
10. Sirah Pulau			
11. Tanjung Alam			
12. Karang Cahaya			
13. Pagardin			
14. Banuayu			
15. Beringin Jaya			
16. Padang Bindu			
17. Lubuk Lungkang			
<b>Jumlah/ Total</b>			

TIDAK ADA

Sumber : KUA Kecamatan Kikim Selatan  
Source : Kikim Selatan office of religious affairs

**Banyaknya Jemaah Haji yang Diberangkatkan Menurut  
Desa dan Pekerjaan**  
*Number of Moslem Pilgrims Departed by District  
and Type of Working*  
**Tahun / Years 2010**

Desa Villages	PNS/ Cicil Servant	TNI/ Polri Army/ Police	Dagang/ Merchant	Petani/ Farmer	Lainnya /Others
(1)	(2)	(3)	(4)	(5)	(6)
01. Keban Agung SP I					
02. Pandan Arang					
03. Keban Agung					
04. Tanjung Kurung					
05. Nanjungan					
06. Pulau Beringin					
07. Tanjung Beringin					
08. Pagar Jati					
09. Jaga Baya					
10. Sirah Pulau					
11. Tanjung Alam					
12. Karang Cahaya					
13. Pagardin					
14. Banuayu					
15. Beringin Jaya					
16. Padang Bindu					
17. Lubuk Lungkang					
<b>TIDAK ADA</b>					
<b>Jumlah/Total</b>					

Sumber : KUA Kecamatan Kikim Selatan  
Source : Kikim Selatan office of religious affairs

Table 4.22 **Banyaknya Penderita Cacat menurut Jenisnya**  
Number of Handicapped by Type  
Tahun / Years 2010

	<b>Desa</b> <i>Villages</i>	<b>Tuna</b> <b>Netra/</b> <i>Blind</i>	<b>Tuna</b> <b>Rungu/</b> <b>Tuna</b> <b>Wicara</b> <i>Deaf/</i> <i>Mute</i>	<b>Cacat</b> <b>Tubuh</b> <i>Physical</i> <i>Handicap</i>	<b>Cacat</b> <b>Mental</b> <i>Mental</i> <i>Handicap</i>	<b>Ex Penyakit</b> <b>Kronis</b> <i>Ex</i> <i>Chronically</i> <i>Sick</i>
	(1)	(2)	(3)	(4)	(5)	(6)
01.	Keban Agung SP I	-	5	2	-	-
02.	Pandan Arang	-	-	-	-	-
03.	Keban Agung	5	19	2	5	-
04.	Tanjung Kurung	8	31	2	2	-
05.	Nanjungan	-	11	1	-	-
06.	Pulau Beringin	1	18	5	5	-
07.	Tanjung Beringin	3	1	1	1	-
08.	Pagar Jati	-	-	5	1	-
09.	Jaga Baya	1	6	-	-	-
10.	Sirah Pulau	-	3	-	-	-
11.	Tanjung Alam	-	8	-	8	-
12.	Karang Cahaya	-	-	1	1	-
13.	Pagardin	-	14	-	1	-
14.	Banuayu	-	8	2	2	-
15.	Beringin Jaya	2	1	-	1	-
16.	Padang Bindu	1	3	-	-	-
17.	Lubuk Lungkang	-	4	1	1	-
<b>Jumlah/Total</b>		21	132	22	28	-

Sumber : Badan Pusat Statistik Kabupaten Lahat  
Source : BPS of Lahat Regency

Table 4.23 **Banyaknya Panti Asuhan dan Jumlah Anak yang Diasuh**  
*Number of Orphanages and Total Guaranteed Child*  
**Tahun / Years 2010**

Desa <i>Villages</i>	Jumlah Anak yang Diasuh/ <i>Guaranted Child</i>		
	Laki-laki/ <i>Male</i>	Perempuan/ <i>Female</i>	Jumlah/ <i>Total</i>
(1)	(2)	(3)	(4)
01.			
02.			
03.			
04.			
05.			
<b>NIHIL</b>			
<b>Jumlah/ Total</b>			

Sumber : Masing-masing Pemerintahan Desa  
*Source : Each of Villages Government*

Table 4.24 **Banyaknya Kejadian Bencana Alam menurut Jenis Bencana**  
*Number of Natural Disaster by Kind of Disaster*  
**Tahun / Years 2010**

Desa Villages	Banjir Flood	Keba Karan/ Fire	Angin Topan Hurri- canes	Tanah Longsor Land Slide	Gempa bumi Earth Quake	Lainnya Others
(1)	(2)	(3)	(4)	(5)	(6)	(7)
01. Keban Agung SP I	-	-	-	-	-	-
02. Pandan Arang	-	-	-	-	-	-
03. Keban Agung	-	-	-	-	-	-
04. Tanjung Kurung	-	-	-	-	-	-
05. Nanjungan	-	-	-	-	-	-
06. Pulau Beringin	-	-	-	-	-	-
07. Tanjung Beringin	-	-	-	-	-	-
08. Pagar Jati	-	-	-	-	-	-
09. Jaga Baya	-	-	-	-	-	-
10. Sirah Pulau	-	-	-	-	-	-
11. Tanjung Alam	-	-	-	-	-	-
12. Karang Cahaya	-	-	-	-	-	-
13. Pagardin	-	-	-	-	-	-
14. Banuayu	v	-	-	-	-	-
15. Beringin Jaya	-	-	-	-	-	-
16. Padang Bindu	-	-	-	-	-	-
17. Lubuk Lungkang	-	-	-	-	-	-
<b>Jumlah/Total</b>	1	-	-	-	-	-

Sumber : Kantor Camat Kikim Selatan  
 Source : Kikim Selatan Sub-district office

Table 4.25 **Banyaknya Kejadian Kejahatan menurut Jenisnya**  
*Number of Natural Disaster by Kind of Disaster*  
**Tahun / Years 2010**

<b>Desa</b>	<b>Pengani- yaan/ Oppressi- on</b>	<b>Pencuri- an/ Robbery</b>	<b>Perampo- kan Seize</b>	<b>Perkosaan Rape</b>	<b>Pembunu- han Hankill</b>	<b>Lainnya Others</b>
(1)	(2)	(3)	(4)	(5)	(6)	(7)
01. Keban Agung SP I	-	-	-	-	-	-
02. Pandan Arang	-	-	-	-	-	-
03. Keban Agung	-	1	-	-	-	-
04. Tanjung Kurung	-	-	-	-	-	-
05. Nanjungan	-	-	-	-	-	-
06. Pulau Beringin	-	1	-	-	-	-
07. Tanjung Beringin	-	-	-	-	-	-
08. Pagar Jati	-	1	-	-	-	-
09. Jaga Baya	-	-	-	-	-	-
10. Sirah Pulau	-	-	-	-	-	-
11. Tanjung Alam	-	-	-	-	-	-
12. Karang Cahaya	-	-	-	-	-	-
13. Pagardin	-	1	-	-	-	1
14. Banuayu	-	-	-	-	-	-
15. Beringin Jaya	-	1	-	-	-	1
16. Padang Bindu	-	-	-	-	-	-
17. Lubuk Lungkang	-	-	-	-	-	-
<b>Jumlah/Total</b>	-	5	-	-	-	2

Sumber : Badan Pusat Statistik Kabupaten Lahat  
 Source : BPS of Lahat Regency



Table 4.26 **Banyaknya Fasilitas Olahraga menurut Desa**  
*Number of sports facilities in the village*  
**Tahun / Years 2010**

	<b>Desa</b> <i>Villages</i>	<b>Sepak Bola/</b> <i>Football</i>	<b>Volly/</b> <i>Volleyball</i>	<b>Tennis meja/</b> <i>Table tennis</i>	<b>Bulu tangkis/</b> <i>Badminton</i>
	(1)	(2)	(3)	(4)	(5)
01.	Keban Agung SP I	-	1	-	1
02.	Pandan Arang	-	1	-	-
03.	Keban Agung	-	-	-	1
04.	Tanjung Kurung	-	1	-	1
05.	Nanjungan	-	-	-	-
06.	Pulau Beringin	-	1	-	-
07.	Tanjung Beringin	-	1	-	1
08.	Pagar Jati	-	1	-	-
09.	Jaga Baya	-	1	-	-
10.	Sirah Pulau	-	1	-	-
11.	Tanjung Alam	-	1	-	1
12.	Karang Cahaya	1	1	-	-
13.	Pagardin	1	1	-	-
14.	Banuayu	-	1	-	-
15.	Beringin Jaya	-	-	-	1
16.	Padang Bindu	-	-	-	-
17.	Lubuk Lungkang	-	1	-	-
<b>Jumlah/Total</b>		2	13	-	6

Sumber : Badan Pusat Statistik Kabupaten Lahat  
*Source : BPS of Lahat Regency*

Table 4.27 **Banyaknya Organisasi Kemasyarakatan menurut Jenisnya dan Desa**  
Number of community organizations by type and villages  
Tahun / Years 2010

Desa Villages	Kelompok Pengajian/ Muslim Religious Groups	Kelompok Kebaktian/ Christian Religious Groups	Persatuan Kematian/ Donations for the dead	LSM/ Social Institutions
(1)	(2)	(3)	(4)	(5)
01. Keban Agung SP I	1	-	1	-
02. Pandan Arang	1	-	1	-
03. Keban Agung	1	-	1	-
04. Tanjung Kurung	1	-	1	-
05. Nanjungan	1	-	1	-
06. Pulau Beringin	1	-	1	-
07. Tanjung Beringin	1	-	1	-
08. Pagar Jati	1	-	1	-
09. Jaga Baya	1	-	1	-
10. Sirah Pulau	1	-	1	-
11. Tanjung Alam	1	-	1	-
12. Karang Cahaya	1	-	1	-
13. Pagardin	1	-	1	-
14. Banuayu	1	-	1	-
15. Beringin Jaya	1	-	1	-
16. Padang Bindu	1	-	1	-
17. Lubuk Lungkang	1	-	1	-
<b>Jumlah/Total</b>	17	-	17	-

Sumber : Badan Pusat Statistik Kabupaten Lahat  
Source : BPS of Lahat Regency

Table 4.28 **Banyaknya Sumber Air Minum/Memasak Sebagian Besar Masyarakat menurut Desa**  
*The number of sources of drinking water / cooking mostly by rural communities*  
**Tahun / Years 2010**

	<b>Desa Villages</b>	<b>PAM</b>	<b>Sumur/ Well</b>	<b>Mata Air/ Wellhead</b>	<b>Sungai/ River</b>
	(1)	(2)	(3)	(4)	(5)
01.	Keban Agung SP I	-	v	-	-
02.	Pandan Arang	-	-	-	v
03.	Keban Agung	-	-	-	v
04.	Tanjung Kurung	-	v	-	-
05.	Nanjungan	-	-	-	v
06.	Pulau Beringin	-	v	-	-
07.	Tanjung Beringin	-	v	-	-
08.	Pagar Jati	-	v	-	-
09.	Jaga Baya	-	v	-	-
10.	Sirah Pulau	-	v	-	-
11.	Tanjung Alam	-	-	-	v
12.	Karang Cahaya	-	-	-	v
13.	Pagardin	-	-	-	v
14.	Banuayu	-	v	-	-
15.	Beringin Jaya	-	v	-	-
16.	Padang Bindu	-	-	-	v
17.	Lubuk Lungkang	-	-	-	v

Sumber : Badan Pusat Statistik Kabupaten Lahat  
Source : BPS of Lahat Regency

Table 4.29 **Tempat Buang Air Besar Sebagian Besar Rumah Tangga  
Di Kecamatan Kikim Selatan**  
*Toilet Part of the Great Household In Kikim Selatan Sub-district*  
**Tahun / Years 2010**

	<b>Desa Villages</b>	<b>Jamban Sendiri</b>	<b>Jamban Bersama</b>	<b>Jamban Umum</b>	<b>Bukan Jamban/ Sungai</b>
	(1)	(2)	(3)	(4)	(5)
01.	Keban Agung SP I	-	-	-	v
02.	Pandan Arang	-	-	-	v
03.	Keban Agung	-	-	-	v
04.	Tanjung Kurung	-	-	v	-
05.	Nanjungan	-	-	v	-
06.	Pulau Beringin	-	-	-	v
07.	Tanjung Beringin	-	-	-	v
08.	Pagar Jati	-	-	-	v
09.	Jaga Baya	-	-	-	v
10.	Sirah Pulau	-	-	-	v
11.	Tanjung Alam	v	-	-	-
12.	Karang Cahaya	-	-	-	v
13.	Pagardin	-	-	-	v
14.	Banuayu	-	-	-	v
15.	Beringin Jaya	v	-	-	-
16.	Padang Bindu	v	-	-	-
17.	Lubuk Lungkang	v	-	-	-

Sumber : Badan Pusat Statistik Kabupaten Lahat  
Source : BPS of Lahat Regency

<http://www.lahatkab.bps.go.id>



## **V. PERTANIAN** *Agriculture*

Pembangunan di bidang ekonomi yang dilakukan pemerintah dalam tahapan pembangunan yang telah dilaksanakan, diarahkan pada sektor pertanian yang tangguh. Perkembangan di sektor pertanian menjadi lebih penting lagi disebabkan jumlah penduduk yang berusaha di bidang pertanian masih sangat besar. Gambaran mengenai keadaan pertanian di Kecamatan Kikim Selatan yang menyangkut luas lahan yang dipergunakan, luas panen serta produksinya disajikan pada bab ini.

Sektor pertanian terdiri dari beberapa sub sektor yaitu :

1. Sub sektor pertanian tanaman pangan
2. Sub sektor perkebunan
3. Sub sektor Kehutanan
4. Sub sektor Peternakan
5. Sub sektor Perikanan

Dalam table 5.1 dan table 5.2 mengenai luas wilayah menurut penggunaan lahan menunjukkan bahwa luas lahan sawah di Kecamatan Kikim Selatan sebesar 2.624,00 ha, dimana 1.728,00 ha berpengairan teknis, 896,00 ha berpengairan non teknis, adapun luas lahan sawah terluas berada di Desa Pagar Jati yang mencapai 269,00 ha.

Table 5.1  
Table

**Luas Desa menurut Penggunaan Lahan  
Di Kecamatan Kikim Selatan**  
*Villages Area by Utilization in Kikim Selatan Sub-district*  
**Tahun / Years 2010**

	<b>Desa Villages</b>	<b>Lahan Sawah/ Wetland</b>	<b>Lahan Perkebun an/ Plantation</b>	<b>Lahan Non Pertanian / Non Plantation</b>	<b>Jumlah/ Total</b>
	(1)	(2)	(3)	(4)	(5)
01.	Keban Agung SP I	-	245.50	21.50	267.00
02.	Pandan Arang	205.00	1,667.00	8.00	1,880.00
03.	Keban Agung	187.00	496.00	2.70	685.70
04.	Tanjung Kurung	157.00	891.20	1.80	1,050.00
05.	Nanjungan	248.00	797.50	4.50	1,050.00
06.	Pulau Beringin	40.00	1,906.50	3.50	1,950.00
07.	Tanjung Beringin	227.00	121.00	2.00	350.00
08.	Pagar Jati	269.00	411.00	5.00	685.00
09.	Jaga Baya	41.00	116.00	3.00	160.00
10.	Sirah Pulau	78.00	196.00	3.00	277.00
11.	Tanjung Alam	192.00	689.00	3.00	500.00
12.	Karang Cahaya	197.00	797.90	5.10	1,000.00
13.	Pagardin	188.00	1,308.00	4.00	1,500.00
14.	Banuayu	230.00	167.50	2.50	400.00
15.	Beringin Jaya	170.00	124.00	6.00	300.00
16.	Padang Bindu	-	199.00	1.00	200.00
17.	Lubuk Lungkang	195.00	154.00	1.00	350.00
	<b>Jumlah/ Total</b>	2,624.00	9,903.10	77.60	12,604.70

Sumber : Badan Pusat Statistik Kabupaten Lahat  
Source : BPS of Lahat Regency

Table 5.2  
Table

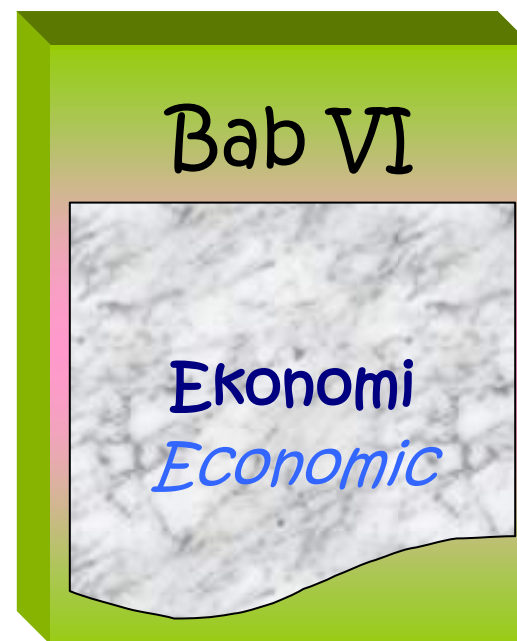
**Luas Lahan Sawah menurut Jenis Pengairan**  
*Wet Land Area by Type of Cultivation*  
**Tahun / Years 2010**

Desa Villages	Teknis/ Technical	Non Teknis/ Non Technical	Tadah Hujan/ Rainfed
(1)	(2)	(3)	(4)
01. Keban Agung SP I	0,00	0,00	-
02. Pandan Arang	105,00	100,00	-
03. Keban Agung	100,00	87,00	-
04. Tanjung Kurung	80,00	77,00	-
05. Nanjungan	221,00	27,00	-
06. Pulau Beringin	30,00	10,00	-
07. Tanjung Beringin	177,00	50,00	-
08. Pagar Jati	239,00	30,00	-
09. Jaga Baya	31,00	10,00	-
10. Sirah Pulau	58,00	20,00	-
11. Tanjung Alam	147,00	45,00	-
12. Karang Cahaya	107,00	90,00	-
13. Pagardin	103,00	85,00	-
14. Banuayu	210,00	20,00	-
15. Beringin Jaya	120,00	50,00	-
16. Padang Bindu	0,00	0,00	-
17. Lubuk Lungkang	0,00	195,00	-
<b>Jumlah/ Total</b>	1728,00	896,00	-

Sumber : Badan Pusat Statistik Kabupaten Lahat  
Source : BPS of Lahat Regency



<http://www.lahatkab.bps.go.id>



## **VI. EKONOMI** *Economic*

Pada tahun 2010 di Kecamatan Kikim Selatan unit usaha yang terbanyak warung kelontong/manisan yakni 159 usaha yang tersebar di semua desa, adapun desa paling terbanyak unit usaha warung kelontong adalah Desa Pagar Jati, secara rinci dapat dilihat pada Tabel 6.1

Sementara itu Kecamatan Kikim Selatan tidak memiliki pasar Inpres dan Pasar Swadaya, jenis pasar yang terdapat di Kecamatan ini hanya Pasar Kalangan yang terdapat di beberapa desa, secara rinci dapat dilihat pada Tabel 6.3.

Di wilayah Kecamatan Kikim selatan sebanyak 16 desa sudah teraliri listrik PLN dengan banyaknya pelanggan 1.994 pelanggan, adapun desa yang sampai saat ini belum dialiri listrik yakni Desa Keban Agung SP I dikarenakan faktor desa yang jauh.

Table 6.1  
Table

**Jumlah Unit Usaha menurut Jenisnya**  
*Number of Establishment by Kind*  
**Tahun / Years 2010**

	<b>Desa Villages</b>	<b>Industri dari Kayu/ Timber industry</b>	<b>Industri Anyaman/ Industrial Matting</b>	<b>Industri Makanan &amp; Minuman/ Food Industry</b>	<b>Rumah Makan/ Restaurant</b>
	(1)	(2)	(3)	(4)	(5)
01.	Keban Agung SP I	-	-	-	-
02.	Pandan Arang	-	-	-	-
03.	Keban Agung	-	-	-	-
04.	Tanjung Kurung	-	-	-	-
05.	Nanjungan	-	-	-	-
06.	Pulau Beringin	-	-	1	-
07.	Tanjung Beringin	-	-	-	-
08.	Pagar Jati	-	-	-	-
09.	Jaga Baya	-	-	-	-
10.	Sirah Pulau	-	-	-	-
11.	Tanjung Alam	-	-	-	-
12.	Karang Cahaya	-	-	-	-
13.	Pagardin	-	-	-	-
14.	Banuayu	-	-	-	-
15.	Beringin Jaya	-	-	-	-
16.	Padang Bindu	-	-	-	-
17.	Lubuk Lungkang	-	-	-	-
<b>Jumlah/Total</b>		-	-	1	-

Sumber : Badan Pusat Statistik Kabupaten Lahat  
Source : BPS of Lahat Regency

Lanjutan Table 6.1  
Continued Table

	<b>Desa Villages</b>	<b>Warung Kelontong/ Manisan/ Small Shop</b>	<b>Kedai Makanan/ Minuman/ Food Stall</b>	<b>Penginapan/ Lodgment</b>	<b>Bengkel/ Workshop</b>
	(1)	(2)	(3)	(4)	(5)
01.	Keban Agung SP I	2	-	-	-
02.	Pandan Arang	12	4	-	-
03.	Keban Agung	10	-	-	-
04.	Tanjung Kurung	8	-	-	-
05.	Nanjungan	11	-	-	-
06.	Pulau Beringin	7	-	-	-
07.	Tanjung Beringin	10	-	-	-
08.	Pagar Jati	35	2	-	1
09.	Jaga Baya	8	-	-	-
10.	Sirah Pulau	2	-	-	-
11.	Tanjung Alam	12	-	-	-
12.	Karang Cahaya	7	-	-	-
13.	Pagardin	5	-	-	-
14.	Banuayu	12	-	-	-
15.	Beringin Jaya	12	-	-	-
16.	Padang Bindu	3	-	-	-
17.	Lubuk Lungkang	3	-	-	-
<b>Jumlah/Total</b>		159	6	-	1

Sumber : Badan Pusat Statistik Kabupaten Lahat  
Source : BPS of Lahat Regency

Table 6.2 **Jumlah Desa Yang Telah Terjangkau Listrik dan Pelanggan**  
*Number of Served Villages and Customers*  
**Tahun / Years 2010**

<b>Desa</b>	<b>Terjangkau/ Served</b>	<b>Pelanggan/ Customers (KK)</b>
(1)	(2)	(3)
01. Keban Agung SP I	-	-
02. Pandan Arang	v	65
03. Keban Agung	v	73
04. Tanjung Kurung	v	35
05. Nanjungan	v	122
06. Pulau Beringin	v	110
07. Tanjung Beringin	v	300
08. Pagar Jati	v	410
09. Jaga Baya	v	46
10. Sirah Pulau	v	49
11. Tanjung Alam	v	204
12. Karang Cahaya	v	100
13. Pagardin	v	136
14. Banuayu	v	133
15. Beringin Jaya	v	125
16. Padang Bindu	v	54
17. Lubuk Lungkang	v	32
<b>Jumlah/Total</b>	<b>16</b>	<b>1994</b>

Sumber : Badan Pusat Statistik Kabupaten Lahat  
 Source : BPS of Lahat Regency

**Jumlah Pasar Menurut Jenisnya di Kecamatan Kikim Selatan**  
*Number of Markets by Types in Kikim Selatan Sub-district*  
**Tahun / Years 2010**

<b>Desa</b>	<b>Pasar Inpres</b>	<b>Pasar Swadaya</b>	<b>Kalangan</b>
<i>Villages</i>			
(1)	(2)	(3)	(4)
01. Keban Agung SP I	-	-	-
02. Pandan Arang	-	-	1
03. Keban Agung	-	-	-
04. Tanjung Kurung	-	-	-
05. Nanjungan	-	-	1
06. Pulau Beringin	-	-	1
07. Tanjung Beringin	-	-	-
08. Pagar Jati	-	-	1
09. Jaga Baya	-	-	-
10. Sirah Pulau	-	-	-
11. Tanjung Alam	-	-	-
12. Karang Cahaya	-	-	1
13. Pagardin	-	-	1
14. Banuayu	-	-	1
15. Beringin Jaya	-	-	1
16. Padang Bindu	-	-	1
17. Lubuk Lungkang	-	-	-
<b>Jumlah/Total</b>	-	-	9

Sumber : Badan Pusat Statistik Kabupaten Lahat  
 Source : BPS of Lahat Regency

<http://www.lahatkab.bps.go.id>



## **VII. PERHUBUNGAN DAN KOMUNIKASI** *Transportation and Communication*

Jalan merupakan suatu sarana / prasarana yang sangat vital bagi perkembangan ekonomi dan transportasi suatu daerah, semakin baik dan banyaknya jalan, maka semakin lancar dan berkembangnya perekonomian di daerah tersebut. Kondisi jalan di Kecamatan Kikim Selatan relatif lebih baik, hanya terdapat satu desa yang kondisi jalannya belum baik yakni Desa Keban Agung SP I, pada umumnya jalan yang menuju desa di Kecamatan ini telah diaspal yang menyebabkan fasilitas transportasi seperti ojek dan kendaraan roda empat dapat dengan mudah melalui setiap jalan di Kecamatan Kikim Selatan.

Selain jalan, sarana/prasarana pos dan telekomunikasi juga sangat membantu cepat lambatnya pergerakan perekonomian suatu daerah. Di Kecamatan Kikim Selatan jumlah sarana telekomunikasi masih sangat minim, fasilitas telekomunikasi seperti pos pembantu, wartel, dan warnet belum terdapat di kecamatan ini, namun keberadaan signal telpon genggam sangat membantu komunikasi di Kecamatan Kikim Selatan, hal ini dikarenakan seluruh desa sudah terjangkau signal telpon genggam, hal ini menunjukkan indikator bahwa sebagian besar masyarakat di Kecamatan Kikim Selatan telah menikmati fasilitas komunikasi, Hal ini dapat dilihat pada tabel 7.2.



Table 7.1  
Table

**Jenis Permukaan Jalan Terluas  
Di Kecamatan Kikim Selatan**  
*Length of Road in Villages by Surface Layer in  
Kikim Selatan District*  
**Tahun / Years 2010 (m)**

	Desa Villages	Lapisan Permukaan/ Surface Layer			
		Aspal	Kerikil	Semen	Tanah
	(1)	(2)	(3)	(4)	(5)
01.	Keban Agung SP I	-	v	-	-
02.	Pandan Arang	v	-	-	-
03.	Keban Agung	v	-	-	-
04.	Tanjung Kurung	v	-	-	-
05.	Nanjungan	v	-	-	-
06.	Pulau Beringin	v	-	-	-
07.	Tanjung Beringin	v	-	-	-
08.	Pagar Jati	v	-	-	-
09.	Jaga Baya	v	-	-	-
10.	Sirah Pulau	v	-	-	-
11.	Tanjung Alam	v	-	-	-
12.	Karang Cahaya	v	-	-	-
13.	Pagardin	v	-	-	-
14.	Banuayu	v	-	-	-
15.	Beringin Jaya	v	-	-	-
16.	Padang Bindu	v	-	-	-
17.	Lubuk Lungkang	v	-	-	-

Sumber : Badan Pusat Statistik Kabupaten Lahat  
Source : BPS of Lahat Regency

Table 7.2  
Table

**Keberadaan Signal Telpn Genggam  
Di Kecamatan Kikim Selatan**  
*Signal Hand Phone in  
Kikim Selatan District*  
**Tahun / Years 2010**

Desa <i>Villages</i>	Ada Kuat/ <i>Strong</i>	Ada Lemah/ <i>Poor</i>	Tidak Ada/ <i>No Signal</i>
(1)	(2)	(3)	(4)
01. Keban Agung SP I	v	-	-
02. Pandan Arang	v	-	-
03. Keban Agung	v	-	-
04. Tanjung Kurung	v	-	-
05. Nanjungan	v	-	-
06. Pulau Beringin	v	-	-
07. Tanjung Beringin	v	-	-
08. Pagar Jati	v	-	-
09. Jaga Baya	v	-	-
10. Sirah Pulau	v	-	-
11. Tanjung Alam	v	-	-
12. Karang Cahaya	v	-	-
13. Pagardin	v	-	-
14. Banuayu	v	-	-
15. Beringin Jaya	v	-	-
16. Padang Bindu	v	-	-
17. Lubuk Lungkang	v	-	-

Sumber : Masing-masing Desa  
Source : Each of Villages

<http://www.lahatkab.bps.go.id>

# DATA

MENCERDASKAN BANGSA



***Badan Pusat Statistik Kabupaten Lahat***

*Jl. Bandar Jaya Lk. III Lahat*

*☎ (0731)321416, Fax. (731)321416*

*E-mail : bps1604@mailhost.bps.go.id*