

# Kecamatan Juai Dalam Angka 2005



**Badan Pusat Statistik  
Kabupaten Balangan**

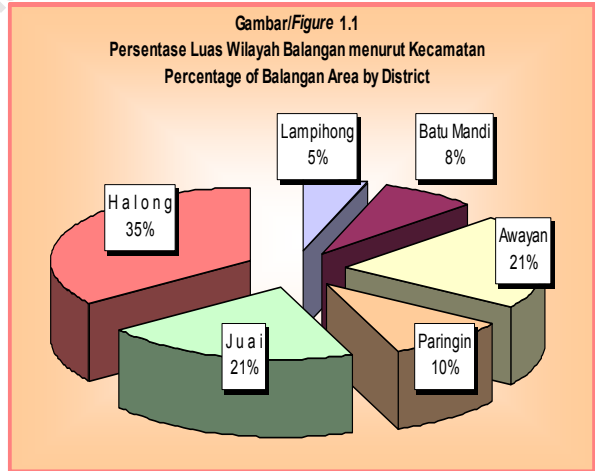
## RINGKASAN EKSEKUTIF EXECUTIVE SUMMARY

### Keadaan Geografis

Kecamatan Juai berbatasan dengan Kabupaten Tabalong (sebelah utara), sebelah Timur Kecamatan Halong, sebelah Selatan berbatasan dengan Kecamatan Awayan, dan sebelah Barat berbatasan dengan Kecamatan Paringin.

Secara geografis, Kecamatan Juai terletak pada lingkup koordinat  $2^{\circ} 01'37''$  sampai dengan  $2^{\circ} 35'58''$  Lintang Selatan dan  $114^{\circ} 50'24''$  sampai dengan  $115^{\circ} 50'24''$  Bujur Timur. Wilayah Kecamatan Juai seluas  $386,88 \text{ km}^2$  atau 21 persen dari luas wilayah Balangan.

Gambar/Figure 1.1  
Persentase Luas Wilayah Balangan menurut Kecamatan  
Percentage of Balangan Area by District



## Tata Guna Tanah

Luas wilayah Kecamatan Juai menurut kelas lereng/kemiringan dibagi dalam empat kelompok kemiringan. Kemiringan 0-2 % seluas 33.256 Ha, 2-8 % seluas 4.240 Ha, 8-15 % seluas 740 Ha, dan 15-25 % seluas 450 Ha. Luas wilayah Kecamatan Juai menurut kelas ketinggian dari permukaan laut terbagi dalam tiga kelompok, 7-25 M seluas 7.170 Ha, 25-100 M seluas 19.346 Ha, dan 100-500 M seluas 12.172 Ha.

Dari segi penggunaan tanah terlihat bahwa alang-alang seluas 3.898 Ha, kebun karet seluas 6.173 Ha, hutan rawa seluas 5.818 Ha, untuk persawahan seluas 310 Ha, Tegalan 602 Ha, tambang 2.750 Ha, sedangkan yang digunakan untuk perkampungan hanya seluas 576 Ha.

## Curah Hujan

Curah hujan di suatu tempat antara lain dipengaruhi oleh keadaan iklim dan perputaran arus udara. Oleh karena itu, jumlah curah hujan beragam menurut bulan dan letak stasiun pengamat. Di kecamatan Juai, berdasarkan Stasiun Pengamatan Juai, rata-rata curah hujan selama tahun 2005 berkisar antara 5,67 mm (Agustus) sampai 32,33 mm (Februari) per hari.

## Administrasi Wilayah

Kecamatan Juai terdiri dari 21 desa. Daerah yang paling luas adalah desa Lalayau mencapai 8,45 persen atau 32,70 km<sup>2</sup>, dan desa yang mempunyai luas terkecil yaitu desa Panimbaan luasnya hanya 2,64 persen atau 10,21 km<sup>2</sup>. Dari jumlah desa yang ada terbagi atas dua klasifikasi, yaitu Desa Swakarya sebanyak 2 desa dan Desa Swasembada sebanyak 19 desa. Menurut Klasifikasi LKMD terbagi atas Klasifikasi II ada 1 desa dan Klasifikasi III ada 20 desa.

## Penduduk

Berdasarkan hasil registrasi penduduk, jumlah penduduk Kecamatan Juai pada tahun 2005 sebanyak 15.518 orang, mencakup sebanyak 4.378 rumah tangga yang tersebar di 21 desa. Kecamatan dengan luas wilayah 386,88 km<sup>2</sup> ini memiliki kepadatan penduduk (*population density*) 39 jiwa per km<sup>2</sup>.

### a. Penduduk per Desa

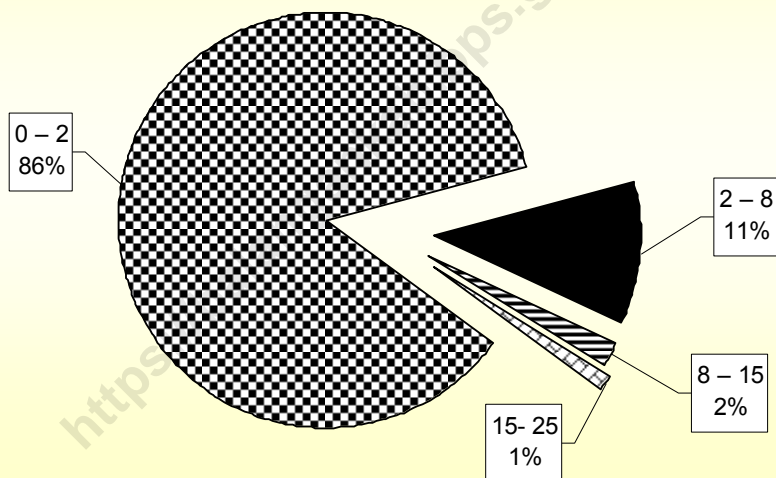
Kalau dilihat dari persebaran penduduk per desa, maka yang terbanyak penduduknya adalah desa Juai, yaitu sebanyak 1.816 jiwa dengan rata-rata jumlah anggota keluarga 4 orang.

Kepadatan penduduk yang tertinggi adalah desa Sumber Rejeki sebesar 128 orang per km<sup>2</sup>. Dari urutan terpadat menyusul kemudian desa Wonorejo dengan kepadatan penduduk 78 orang per km<sup>2</sup>, dan kepadatan penduduk terkecil yaitu desa Marias, hanya 10 orang per km<sup>2</sup>.

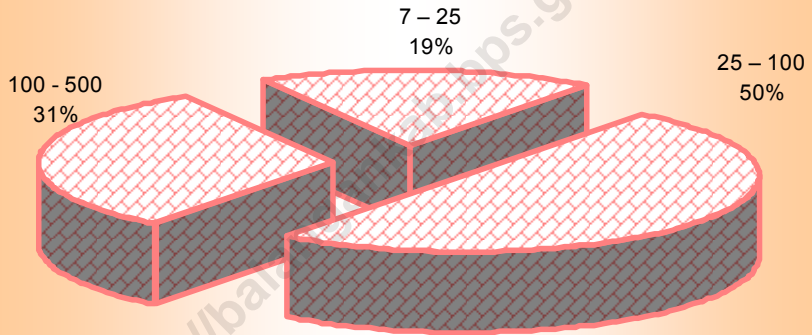
### b. Rasio Jenis Kelamin dan Perkembangan Penduduk

Rasio Jenis Kelamin adalah perbandingan banyaknya penduduk laki-laki dengan banyak penduduk perempuan di suatu daerah dalam kurun waktu tertentu. Angka rasio jenis kelamin dinyatakan dalam banyaknya penduduk laki-laki per 100 penduduk perempuan. Pada tahun 2005 rasio jenis kelamin (*sex ratio*) penduduk Juai berada di atas 100 (angka *sex ratio* 107). Hal ini berarti jumlah penduduk perempuan lebih kecil dari penduduk laki-laki.

**Grafik 1.1. Luas Wilayah Menurut Kelas Lereng/Kemiringan (Ha)**  
**Figure 1.1. The Total Area of District by Slope Class (hectare)**



**Grafik 1.2. Luas Wilayah Menurut Kelas Ketinggian (Ha)**  
**Figure 1.2. The Total Area of District by Attitude Class (ha)**



## LETAK GEOGRAFIS GEOGRAPHICAL LOCATION

Kecamatan Juai terletak pada Koordinat  $02^{\circ}01'37''$  sampai dengan  $02^{\circ}35'58''$  Lintang Selatan dan pada  $114^{\circ}50'24''$  sampai dengan  $115^{\circ}50'24''$  Bujur Timur / *Juai is located between  $02^{\circ}01'37''$  and  $02^{\circ}35'58''$  South Latitude, and from  $114^{\circ}50'24''$  to  $115^{\circ}50'24''$  East Longitude.*

### Batas Wilayah/ The Borders of Balangan:

- ❑ Sebelah Utara/*To the North*: Kabupaten Tabalong;
- ❑ Sebelah Timur/*To the East*: Kecamatan Halong;
- ❑ Sebelah Selatan/*To the South*: Kecamatan Awayan;
- ❑ Sebelah Barat/*To the West*: Kecamatan Paringin.

Luas Wilayah: 386,88 Km<sup>2</sup>

**TABEL/TABLE I.1.1**  
**LUAS WILAYAH TIAP DESA**  
*The Total Area of Juai by Village*

Kecamatan <i>District</i>	Luas Daerah (Km <sup>2</sup> ) <i>Area (Sq Km)</i>	Persentase dari Luas Kecamatan <i>Percentage</i>
(1)	(2)	(3)
01. Pamurus	14,61	3,78
02. Gulinggang	11,70	3,02
03. Sungai Batung	12,25	3,17
04. Tawahan	22,23	5,75
05. Tigarun	19,28	4,98
06. Panimbaan	10,21	2,64
07. Galumbang	25,66	6,63
08. Juai	25,21	6,52
09. Teluk Bayur	20,36	5,26
10. Mungkur Uyam	15,25	3,94
11. Sirap	16,13	4,17
12. Hamarung	18,00	4,65
13. Hukai	11,74	3,03
14. Muara Ninian	24,00	6,20
15. Marias	13,77	3,56
16. Buntu Karau	15,79	4,08
17. Wonorejo	20,00	5,17
18. Sumber Rejeki	14,19	3,67
19. Bata	15,25	3,94
20. Mihu	28,55	7,38
21. Lalayau	32,70	8,45
<b>Juai</b>	<b>386,88</b>	<b>100,00</b>

SUMBER: BADAN PUSAT STATISTIK KABUPATEN BALANGAN  
 SOURCE: BPS - STATISTICS OF BALANGAN REGENCY



**TABEL/TABLE I.1.2**  
**LUAS WILAYAH MENURUT KELAS LERENG/KEMIRINGIN**  
**(dalam Ha)**  
*The Total Area of District by Slope Class (ha)*

Kelas Lereng/Kemiringan <i>Slope Class</i> (%)	Luas Daerah (Ha) <i>Area (ha)</i>	Persentase dari Luas Kecamatan <i>Percentage</i>
(1)	(2)	(3)
0 – 2	33.256	85,96
2 – 8	4.240	10,96
8 – 15	741	1,92
15- 25	451	1,17
25 – 40	-	0,00
> 40	-	0,00
<b>Juai</b>	<b>38.688</b>	<b>100,00</b>

SUMBER: BADAN PERTANAHAN KABUPATEN HULU SUNGAI UTARA  
 SOURCE: NATIONAL LAND BOARD OF HULU SUNGAI UTARA REGENCY

**TABEL/TABLE I.1.3**  
**LUAS WILAYAH MENURUT KELAS KETINGGIAN**  
**DARI PERMUKAAN LAUT (dalam Ha)**  
*The Total Area of District by Attitude Class (ha)*

Kelas Ketinggian <i>Attitude Class (M)</i>	Luas Daerah (Ha) <i>Area (ha)</i>	Persentase dari Luas Kecamatan <i>Percentage</i>
(1)	(2)	(3)
0 – 7	-	0,00
7 – 25	7.170	18,53
25 – 100	19.346	50,01
100 - 500	12.172	31,46
> 500	-	0,00
<b>Juai</b>	<b>38.688</b>	<b>100,00</b>

SUMBER: BADAN PERTANAHAN KABUPATEN HULU SUNGAI UTARA  
 SOURCE: NATIONAL LAND BOARD OF HULU SUNGAI UTARA REGENCY

**TABEL/TABLE I.1.4**  
**LUAS PENGGUNAAN TANAH TIAP KECAMATAN**  
*The Total Area of District by Land Use*  
**TAHUN/Year 2005**

Penggunaan Tanah <i>Land Use</i>	Luas (Ha) <i>Area (ha)</i>	Persentase <i>Percentage</i>
(1)	(2)	(3)
1. Kampung	576	2,81
2. Sawah	310	1,51
3. Tegalan	602	2,93
4. Kebun Campuran	263	1,28
5. Kebun Karet	6.172	30,08
6. Belukar/Alang-alang	3.898	18,99
7. Hutan Rawa	5.818	28,35
8. Tambang	2.750	13,40
9. Tanah Rusak	-	0,00
10. Lain-lain	132	0,64
<b>Juai</b>	<b>20.522</b>	<b>100,00</b>

SUMBER: BADAN PERTANAHAN KABUPATEN HULU SUNGAI UTARA  
 SOURCE: NATIONAL LAND BOARD OF HULU SUNGAI UTARA REGENCY

**TABEL/TABLE I.2.1**  
**CURAH HUJAN DAN HARI HUJAN TIAP BULAN**  
**STASIUN PENGAMATAN JUAI**  
*Monthly Rainfalls and Rain Days Based on Juai Station*  
**TAHUN/Year 2005**

B u l a n <i>Month</i>	Jumlah Curah Hujan <i>Number of Rainfalls (mm)</i>	Jumlah Hari Hujan <i>Number of Rain days</i>	Rata-rata Curah Hujan/Hari <i>Average of Rainfall</i>
(1)	(2)	(3)	(4)
1. Januari/ <i>January</i>	232,0	11	21,09
2. Februari/ <i>February</i>	291,0	9	32,33
3. Maret/ <i>March</i>	223,0	12	18,58
4. April/ <i>April</i>	143,0	10	14,30
5. Mei/ <i>May</i>	83,0	8	10,38
6. Juni/ <i>June</i>	76,0	6	12,67
7. Juli/ <i>July</i>	92,0	6	15,33
8. Agustus/ <i>August</i>	34,0	6	5,67
9. September/ <i>September</i>	28,0	4	7,00
10. Oktober/ <i>October</i>	49,0	7	7,00
11. November/ <i>November</i>	504,0	17	29,65
12. Desember/ <i>December</i>	464,0	21	22,10
<b>Rata-rata/<i>Average</i></b>	<b>193,2</b>	<b>10</b>	<b>18,97</b>

SUMBER: DINAS PERTANIAN, PETERNAKAN, DAN PERIKANAN KAB. BALANGAN  
 SOURCE: AGRICULTURE, LIVESTOCK, AND FISHERY SERVICE OF BALANGAN REGENCY

**TABEL/TABLE I.2.2**  
**KELEMBABAN UDARA DIRINCI TIAP BULAN**  
*Monthly Humidity*  
**TAHUN/Year 2005**

Bulan <i>Month</i>	Kelembaban Udara/ <i>Humidity (%)</i>		
	Maksimum <i>Maximum</i>	Minimum <i>Minimum</i>	Rata-rata <i>Average</i>
(1)	(2)	(3)	(4)
1. Januari/ <i>January</i>	...	...	...
2. Februari/ <i>February</i>	...	...	...
3. Maret/ <i>March</i>	...	...	...
4. April/ <i>April</i>	...	...	...
5. Mei/ <i>May</i>	...	...	...
6. Juni/ <i>June</i>	...	...	...
7. Juli/ <i>July</i>	...	...	...
8. Agustus/ <i>August</i>	...	...	...
9. September/ <i>September</i>	...	...	...
10. Oktober/ <i>October</i>	...	...	...
11. November/ <i>November</i>	...	...	...
12. Desember/ <i>December</i>	...	...	...

SUMBER: DINAS PERTANIAN, PETERNAKAN, DAN PERIKANAN KAB. BALANGAN  
 SOURCE: AGRICULTURE, LIVESTOCK, AND FISHERY SERVICE OF BALANGAN REGENCY

Ket: Data tidak tersedia


**TABEL/TABLE I.2.3**  
**TEMPERATUR UDARA DIRINCI TIAP BULAN**  
*Maximum and Minimum Temperature*  
**TAHUN/Year 2005**

Bulan	Temperatur Udara/ <i>Temperature</i> (°C)		
	Maksimum <i>Maximum</i>	Minimum <i>Minimum</i>	Rata-rata <i>Average</i>
(1)	(2)	(3)	(4)
1. Januari/ <i>January</i>	...	...	...
2. Februari/ <i>February</i>	...	...	...
3. Maret/ <i>March</i>	...	...	...
4. April/ <i>April</i>	...	...	...
5. Mei/ <i>May</i>	...	...	...
6. Juni/ <i>June</i>	...	...	...
7. Juli/ <i>July</i>	...	...	...
8. Agustus/ <i>August</i>	...	...	...
9. September/ <i>September</i>	...	...	...
10. Oktober/ <i>October</i>	...	...	...
11. November/ <i>November</i>	...	...	...
12. Desember/ <i>December</i>	...	...	...

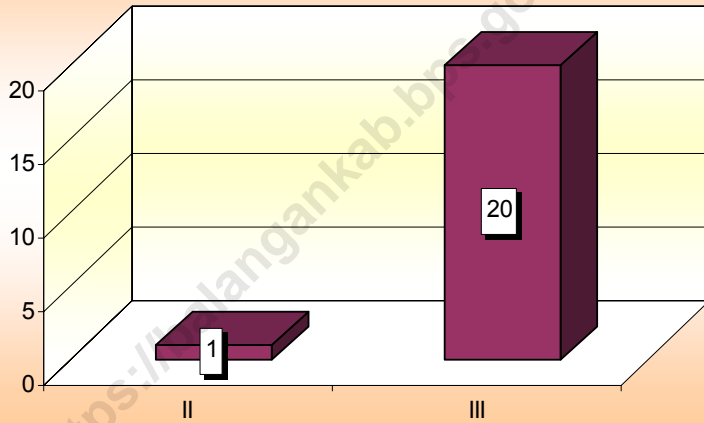
SUMBER: DINAS PERTANIAN, PETERNAKAN, DAN PERIKANAN KAB. BALANGAN  
 SOURCE: AGRICULTURE, LIVESTOCK, AND FISHERY SERVICE OF BALANGAN REGENCY

Ket: Data tidak tersedia

**Gambar 2.1. Jumlah Desa Menurut Klasifikasi Desa**  
**Figure 2.1. Number of Villages by Village Classification**



**Grafik 2.2. Jumlah Desa Menurut Klasifikasi LKMD**  
**Figure 2.2. Number of Village by LKMD Classification**





**TABEL/TABLE II.1.1**  
**NAMA-NAMA DESA MENURUT KLASIFIKASI DESA**  
**DAN KLASIFIKASI LKMD**  
*Village Classification*  
**TAHUN/Year 2005**

D e s a <i>Village</i>	Klasifikasi Desa <i>Village Classification</i>	Klasifikasi LKMD <i>LKMD Classification</i>
(1)	(2)	(3)
01. Pamurus	Swasembada	III
02. Gulinggang	Swasembada	III
03. Sungai Batung	Swasembada	III
04. Tawahan	Swasembada	III
05. Tigarun	Swakarya	III
06. Panimbaan	Swakarya	III
07. Galumbang	Swasembada	III
08. Juai	Swasembada	II
09. Teluk Bayur	Swasembada	III
10. Mungkur Uyam	Swasembada	III
11. Sirap	Swasembada	III
12. Hamarung	Swasembada	III
13. Hukai	Swasembada	III
14. Muara Ninian	Swasembada	III
15. Marias	Swasembada	III
16. Buntu Karau	Swasembada	III
17. Wonorejo	Swasembada	III
18. Sumber Rejeki	Swasembada	III
19. Bata	Swasembada	III
20. Mihu	Swasembada	III
21. Lalayau	Swasembada	III

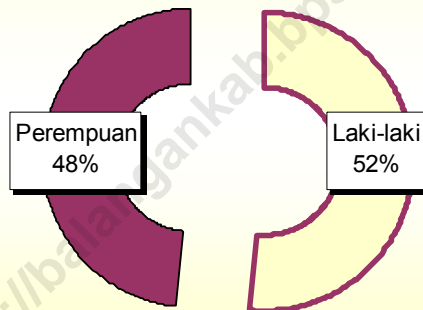
SUMBER: KASI PMD KECAMATAN JUAI

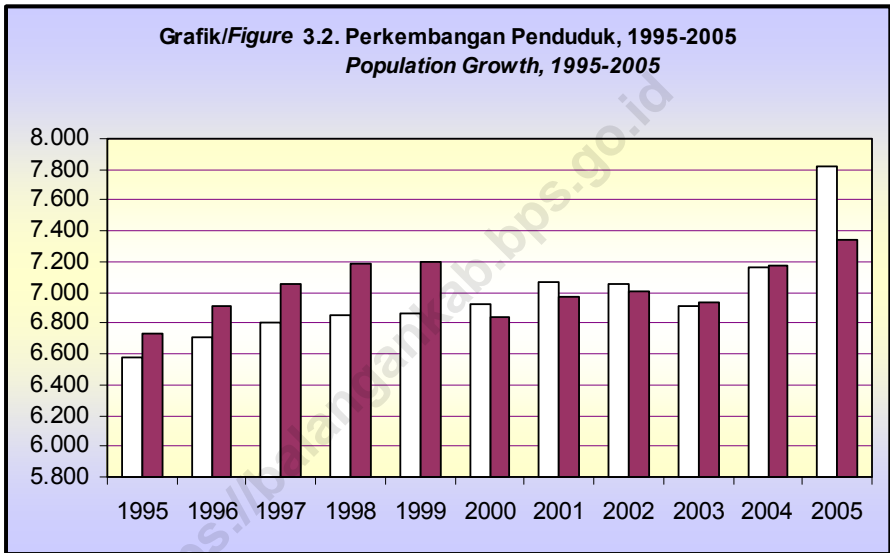
**TABEL/TABLE II.1.2**  
**BANYAKNYA RUKUN TETANGGA DAN RUMAHTANGGA**  
**DIRINCI TIAP DESA**  
*Number of Neighbor Group and Household by Village*  
**TAHUN/Year 2005**

D e s a <i>Village</i>	Rukun Tetangga (RT)	Rumahtangga <i>Households</i>
(1)	(2)	(3)
01. Pamurus	2	90
02. Gulinggang	3	166
03. Sungai Batung	3	235
04. Tawahan	3	177
05. Tigarun	2	91
06. Panimbaan	2	107
07. Galumbang	3	222
08. Juai	4	201
09. Teluk Bayur	4	180
10. Mungkur Uyam	4	152
11. Sirap	3	229
12. Hamarung	3	230
13. Hukai	3	177
14. Muara Ninian	2	144
15. Marias	4	167
16. Buntu Karau	3	361
17. Wonorejo	20	396
18. Sumber Rejeki	18	464
19. Bata	3	151
20. Mihi	3	193
21. Lalayau	7	245
<b>J u m l a h/Total</b>	<b>99</b>	<b>4.378</b>

SUMBER: KOORDINATOR STATISTIK KECAMATAN JUAI

Grafik/Figure 3.1. Penduduk Menurut Jenis Kelamin, 2005  
Population by Sex, 2005





**TABEL/TABLE III.1.1**  
**BANYAKNYA RUMAHTANGGA, PENDUDUK DAN**  
**RATA-RATA JIWA PER RUMAHTANGGA TIAP DESA**  
*Number of Household, Population, and Average Population per Household by Villages*  
**TAHUN/Year 2005**

<i>Desa</i> <i>Village</i>	Jumlah Rumah Tangga <i>Household</i>	Jumlah Penduduk <i>Number of</i> <i>Population</i>	Rata-rata Banyaknya Jiwa/Rmh tangga <i>Average Population</i> <i>per household</i>
(1)	(2)	(3)	(4)
01. Pamurus	90	248	3
02. Gulinggang	166	514	3
03. Sungai Batung	235	704	3
04. Tawahan	177	717	4
05. Tigarun	91	285	3
06. Panimbaan	107	420	4
07. Galumbang	222	615	3
08. Juai	201	620	3
09. Teluk Bayur	180	639	4
10. Mungkur Uyam	152	475	3
11. Sirap	229	858	4
12. Hamarung	230	825	4
13. Hukai	177	564	3
14. Muara Ninian	144	510	4
15. Marias	167	546	3
16. Buntu Karau	361	1.207	3
17. Wonorejo	396	1.556	4
18. Sumber Rejeki	464	1.816	4
19. Bata	151	439	3
20. Mihi	193	627	3
21. Lalayau	245	973	4
<b>Jumlah/Total</b>	<b>4.378</b>	<b>15.158</b>	<b>3</b>

SUMBER: KOORDINATOR STATISTIK KECAMATAN JUAI

**TABEL/TABLE III.1.2**  
**LUAS WILAYAH, BANYAKNYA PENDUDUK DAN**  
**KEPADATAN PENDUDUK TIAP DESA**  
*Total Area, Number of Population, and Population Density by Village*  
**TAHUN/Year 2005**

D e s a <i>Village</i>	Luas Desa (Km <sup>2</sup> ) <i>Village Area (Sq Km)</i>	Jumlah Penduduk <i>Number of Population</i>	Kepadatan Penduduk Per Km <sup>2</sup> <i>Population Density</i>
(1)	(2)	(3)	(4)
01. Pamurus	14,61	248	17
02. Gulinggang	11,70	514	44
03. Sungai Batung	12,25	704	57
04. Tawahan	22,23	717	32
05. Tigarun	19,28	285	15
06. Panimbaan	10,21	420	41
07. Galumbang	25,66	615	24
08. Juai	25,21	620	25
09. Teluk Bayur	20,36	639	31
10. Mungkur Uyam	15,25	475	31
11. Sirap	16,13	858	53
12. Hamarung	18,00	825	46
13. Hukai	11,74	564	48
14. Muara Ninian	24,00	510	21
15. Marias	13,77	546	10
16. Buntu Karau	15,79	1.207	76
17. Wonorejo	20,00	1.556	78
18. Sumber Rejeki	14,19	1.816	128
19. Bata	15,25	439	29
20. Mihi	28,55	627	22
21. Lalayau	32,70	973	30
<b>J u m l a h/Total</b>	<b>386,88</b>	<b>15.158</b>	<b>39</b>

SUMBER: KOORDINATOR STATISTIK KECAMATAN JUAI

**TABEL/TABLE III.1.3**  
**BANYAKNYA PENDUDUK MENURUT JENIS KELAMIN**  
**DIRINCI TIAP DESA**  
*Number of Population by Village and Sex*  
**TAHUN/Year 2005**

Desa <i>Village</i>	Laki-laki <i>Male</i>	Perempuan <i>Female</i>	Jumlah <i>Total</i>	Rasio Jenis Kelamin <i>Sex Ratio</i>
(1)	(2)	(3)	(4)	(4)
01. Pamurus	126	122	248	103
02. Gulinggang	255	259	514	98
03. Sungai Batung	337	367	704	92
04. Tawahan	298	419	717	71
05. Tigarun	143	142	285	101
06. Panimbaan	208	212	420	98
07. Galumbang	245	370	615	66
08. Juai	310	310	620	100
09. Teluk Bayur	336	303	639	111
10. Mungkur Uyam	270	205	475	132
11. Sirap	440	418	858	105
12. Hamarung	414	411	825	101
13. Hukai	270	294	564	92
14. Muara Ninian	248	262	510	95
15. Marias	269	277	546	97
16. Buntu Karau	580	627	1.207	93
17. Wonorejo	949	607	1.556	156
18. Sumber Rejeki	1.136	680	1.816	167
19. Bata	208	231	439	90
20. Mihu	305	322	627	95
21. Lalayau	471	502	973	94
<b>Jumlah/Total</b>	<b>7.818</b>	<b>7.340</b>	<b>15.158</b>	<b>107</b>

SUMBER: KOORDINATOR STATISTIK KECAMATAN JUAI

**TABEL/TABLE III.1.4**  
**BANYAKNYA KELAHIRAN MENURUT JENIS KELAMIN**  
**DIRINCI TIAP DESA**  
*Number of Fertility by Village and Sex*  
**TAHUN/Year 2005**

D e s a <i>Village</i>	Laki-laki <i>Male</i>	Perempuan <i>Female</i>	Jumlah <i>Total</i>
(1)	(2)	(3)	(4)
01. Pamurus	4	4	8
02. Gulinggang	4	3	7
03. Sungai Batung	2	1	3
04. Tawahan	2	6	8
05. Tigarun	4	2	6
06. Panimbaan	12	12	24
07. Galumbang	1	4	5
08. Juai	10	2	12
09. Teluk Bayur	14	7	21
10. Mungkur Uyam	3	1	4
11. Sirap	9	4	13
12. Hamarung	4	1	5
13. Hukai	3	3	6
14. Muara Ninian	-	5	5
15. Marias	4	5	9
16. Buntu Karau	1	1	2
17. Wonorejo	11	1	12
18. Sumber Rejeki	16	7	23
19. Bata	2	1	3
20. Mihi	3	4	7
21. Lalayau	-	4	4
<b>J u m l a h/Total</b>	<b>109</b>	<b>78</b>	<b>187</b>

SUMBER: KOORDINATOR STATISTIK KECAMATAN JUAI



**TABEL/TABLE III.1.5**  
**BANYAKNYA KEMATIAN MENURUT JENIS KELAMIN**  
**DIRINCI TIAP DESA**  
*Number of Mortality by Village and Sex*  
**TAHUN/Year 2005**

D e s a <i>Village</i>	Laki-laki <i>Male</i>	Perempuan <i>Female</i>	Jumlah <i>Total</i>
(1)	(2)	(3)	(4)
01. Pamurus	-	1	1
02. Gulinggang	3	-	3
03. Sungai Batung	-	2	2
04. Tawahan	-	5	5
05. Tigarun	1	3	4
06. Panimbaan	-	-	-
07. Galumbang	5	2	7
08. Juai	2	-	2
09. Teluk Bayur	1	7	8
10. Mungkur Uyam	-	3	3
11. Sirap	3	3	6
12. Hamarung	1	2	3
13. Hukai	2	3	5
14. Muara Ninian	-	4	4
15. Marias	2	1	3
16. Buntu Karau	-	4	4
17. Wonorejo	1	1	2
18. Sumber Rejeki	2	2	4
19. Bata	1	3	4
20. Mihi	3	-	3
21. Lalayau	1	2	3
<b>J u m l a h/Total</b>	<b>28</b>	<b>61</b>	<b>89</b>

SUMBER: KOORDINATOR STATISTIK KECAMATAN JUAI

**TABEL/TABLE III.1.6**  
**BANYAKNYA PENDUDUK YANG DATANG**  
**MENURUT JENIS KELAMIN DIRINCI TIAP DESA**  
*Number of In-Migration by Village and Sex*  
**TAHUN/Year 2005**

D e s a <i>Village</i>	Laki-laki <i>Male</i>	Perempuan <i>Female</i>	Jumlah <i>Total</i>
(1)	(2)	(3)	(4)
01. Pamurus	3	3	6
02. Gulinggang	-	1	1
03. Sungai Batung	2	4	6
04. Tawahan	54	34	88
05. Tigarun	4	2	6
06. Panimbaan	60	59	119
07. Galumbang	3	-	3
08. Juai	10	-	10
09. Teluk Bayur	30	3	33
10. Mungkur Uyam	2	5	4
11. Sirap	41	12	53
12. Hamarung	2	2	4
13. Hukai	-	-	-
14. Muara Ninian	3	1	4
15. Marias	1	-	1
16. Buntu Karau	2	-	2
17. Wonorejo	219	4	223
18. Sumber Rejeki	150	8	158
19. Bata	1	1	2
20. Mihu	6	8	14
21. Lalayau	-	-	-
<b>J u m l a h/Total</b>	<b>594</b>	<b>147</b>	<b>741</b>

SUMBER: KOORDINATOR STATISTIK KECAMATAN JUAI

**TABEL/TABLE III.1.7**  
**BANYAKNYA PENDUDUK YANG PERGI/PINDAH**  
**MENURUT JENIS KELAMIN DIRINCI TIAP DESA**  
*Number of Out-Migration by Village and Sex*  
**TAHUN/Year 2005**

D e s a <i>Village</i>	Laki-laki <i>Male</i>	Perempuan <i>Female</i>	Jumlah <i>Total</i>
(1)	(2)	(3)	(4)
01. Pamurus	2	3	5
02. Gulinggang	-	-	-
03. Sungai Batung	-	-	-
04. Tawahan	-	-	-
05. Tigarun	-	-	-
06. Panimbaan	-	-	-
07. Galumbang	4	1	5
08. Juai	-	-	-
09. Teluk Bayur	1	2	3
10. Mungkur Uyam	-	-	-
11. Sirap	-	1	1
12. Hamarung	1	3	4
13. Hukai	-	-	-
14. Muara Ninian	4	3	7
15. Marias	7	1	8
16. Buntu Karau	-	-	-
17. Wonorejo	-	-	-
18. Sumber Rejeki	-	-	-
19. Bata	-	-	-
20. Mihu	-	-	-
21. Lalayau	-	-	-
<b>J u m l a h/Total</b>	<b>19</b>	<b>14</b>	<b>33</b>

SUMBER: KOORDINATOR STATISTIK KECAMATAN JUAI

**TABEL/TABLE III.1.8**  
**BANYAKNYA PENDUDUK YANG DATANG DAN PERGI/PINDAH**  
**DIRINCI TIAP DESA**  
*Population Migration by Village and Sex*  
**TAHUN/Year 2005**

D e s a <i>Village</i>	Datang	Pergi/ Pindah	Pengurangan/ Penambahan
(1)	(2)	(3)	(4)
01. Pamurus	6	5	1
02. Gulinggang	1	-	1
03. Sungai Batung	6	-	6
04. Tawahan	88	-	88
05. Tigarun	6	-	6
06. Panimbaan	119	-	119
07. Galumbang	3	5	-2
08. Juai	10	-	10
09. Teluk Bayur	33	3	30
10. Mungkur Uyam	4	-	4
11. Sirap	53	1	52
12. Hamarung	4	4	-
13. Hukai	-	-	-
14. Muara Ninian	4	7	-3
15. Marias	1	8	-7
16. Buntu Karau	2	-	2
17. Wonorejo	223	-	223
18. Sumber Rejeki	158	-	158
19. Bata	2	-	2
20. Mihi	14	-	14
21. Lalayau	-	-	-
<b>J u m l a h/Total</b>	<b>741</b>	<b>33</b>	<b>708</b>

SUMBER: KOORDINATOR STATISTIK KECAMATAN JUI

**TABEL/TABLE III.1.9**  
**JUMLAH PENDUDUK MENURUT KEWARGANEGARAAN TIAP DESA**  
*Number of Population by Status of Citizen*  
**TAHUN/Year 2005**

Kecamatan <i>District</i>	Warga Negara Indonesia <i>Indonesian</i>	Warga Negara Asing <i>Foreigners</i>	Jumlah Penduduk (orang) <i>Number of Population</i>
(1)	(2)	(3)	(4)
01. Pamurus	248	-	248
02. Gulinggang	514	-	514
03. Sungai Batung	704	-	704
04. Tawahan	717	-	717
05. Tigarun	285	-	285
06. Panimbaan	420	-	420
07. Galumbang	615	-	615
08. Juai	620	-	620
09. Teluk Bayur	639	-	639
10. Mungkur Uyam	475	-	475
11. Sirap	858	-	858
12. Hamarung	825	-	825
13. Hukai	564	-	564
14. Muara Ninian	510	-	510
15. Marias	546	-	546
16. Buntu Karau	1.207	-	1.207
17. Wonorejo	1.556	-	1.556
18. Sumber Rejeki	1.816	-	1.816
19. Bata	439	-	439
20. Mihu	627	-	627
21. Lalayau	973	-	973
<b>J u m l a h/Total</b>	<b>15.158</b>	<b>-</b>	<b>15.158</b>

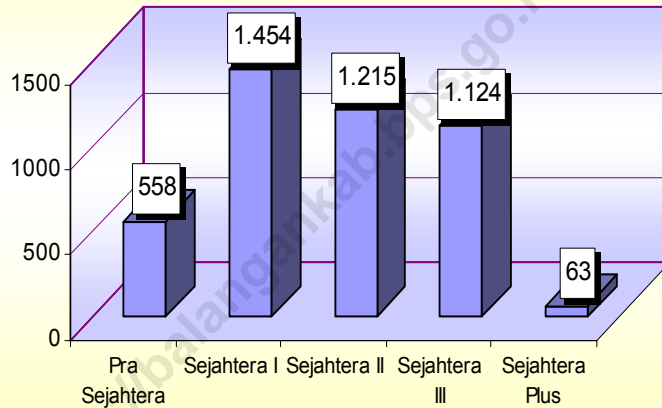
SUMBER: BADAN PUSAT STATISTIK KABUPATEN BALANGAN  
 SOURCE: BPS – STATISTICS OF BALANGAN REGENCY

**TABEL/TABLE III.1.10**  
**PERKEMBANGAN PENDUDUK KECAMATAN JUAI**  
*Population of Juai*  
**1994- 2005**

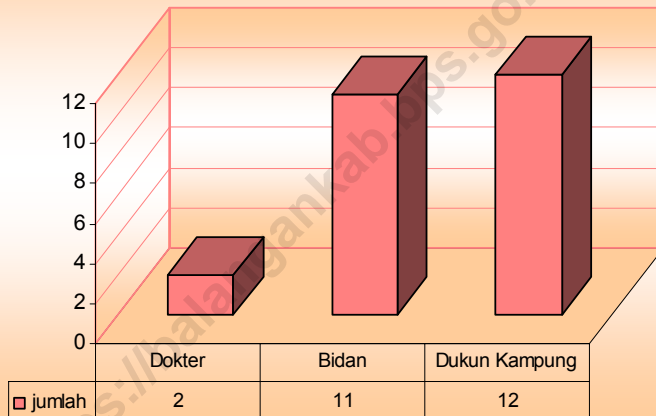
T a h u n <i>Year</i>	Jenis Kelamin/ <i>Sex</i>		Jumlah Penduduk <i>Number of Population</i>
	Laki-laki <i>Male</i>	Perempuan <i>Female</i>	
(1)	(2)	(3)	(4)
1995	6.572	6.735	13.307
1996	6.712	6.915	13.627
1997	6.808	7.050	13.858
1998	6.849	7.187	14.036
1999	6.867	7.199	14.066
2000	6.921	6.842	13.763
2001	7.062	6.973	14.035
2002	7.061	7.002	14.063
2003	6.913	6.931	13.844
2004	7.162	7.177	14.339
2005	7.818	7.340	15.158

SUMBER: BADAN PUSAT STATISTIK KABUPATEN BALANGAN  
 SOURCE: BPS – STATISTICS OF BALANGAN REGENCY

**Grafik 4.1 Banyaknya Kepala Keluarga Menurut Tingkat Sejahtera**  
**Figure 4.1 Number of Family Head by Prosperous Level**



**Grafik 4.2 Banyaknya Dokter, Bidan dan Dukun Kampung**  
**Figure 4.2 Number of Physician, Obstetrician, Midwives**





**TABEL/TABLE IV.1.1**  
**BANYAKNYA SEKOLAH, GURU, MURID**  
**TAMAN KANAK-KANAK NEGERI DIRINCI TIAP DESA**  
*Number of State Kindergarten Schools, Teachers, and Pupils*  
**TAHUN/Year 2005**

D e s a <i>Village</i>	Banyaknya/ <i>Number of</i>		
	Sekolah <i>Schools</i>	Guru <i>Teachers</i>	Murid <i>Pupils</i>
(1)	(2)	(3)	(4)
01. Pamurus	-	-	-
02. Gulinggang	-	-	-
03. Sungai Batung	-	-	-
04. Tawahan	-	-	-
05. Tigarun	-	-	-
06. Panimbaan	-	-	-
07. Galumbang	-	-	-
08. Juai	-	-	-
09. Teluk Bayur	-	-	-
10. Mungkur Uyam	-	-	-
11. Sirap	-	-	-
12. Hamarung	-	-	-
13. Hukai	-	-	-
14. Muara Ninian	-	-	-
15. Marias	-	-	-
16. Buntu Karau	-	-	-
17. Wonorejo	-	-	-
18. Sumber Rejeki	-	-	-
19. Bata	-	-	-
20. Mihu	-	-	-
21. Lalayau	-	-	-
<b>J u m l a h/Total</b>	-	-	-

SUMBER: KANDEPDIKNAS KECAMATAN JUAI

**TABEL/TABLE IV.1.2**  
**BANYAKNYA SEKOLAH, GURU, DAN MURID**  
**SEKOLAH DASAR NEGERI DIRINCI TIAP DESA**  
*Number of State Primary Schools, Teachers, and Pupils*  
**TAHUN/Year 2005**

D e s a <i>Village</i>	Banyaknya/ <i>Number of</i>		
	Sekolah <i>Schools</i>	Guru <i>Teachers</i>	Murid <i>Pupils</i>
(1)	(2)	(3)	(4)
01. Pamurus	1	13	62
02. Gulinggang	1	9	31
03. Sungai Batung	1	11	106
04. Tawahan	1	11	56
05. Tigarun	1	10	70
06. Panimbaan	-	-	-
07. Galumbang	2	11	163
08. Juai	2	11	91
09. Teluk Bayur	2	10	93
10. Mungkur Uyam	2	10	65
11. Sirap	2	9	134
12. Hamarung	1	11	181
13. Hukai	1	10	55
14. Muara Ninian	1	12	90
15. Marias	1	12	143
16. Buntu Karau	1	14	224
17. Wonorejo	1	14	95
18. Sumber Rejeki	1	9	72
19. Bata	2	8	27
20. Mihu	1	10	180
21. Lalayau	1	10	148
<b>J u m l a h/Total</b>	<b>26</b>	<b>209</b>	<b>2.086</b>

SUMBER: KANDEPDIKNAS KECAMATAN JUAI

**TABEL/TABLE IV.1.3**  
**BANYAKNYA SEKOLAH, GURU, DAN MURID**  
**SLTP NEGERI DIRINCI TIAP DESA**  
*Number of State Junior High Schools, Teachers, and Pupils*  
**TAHUN/Year 2005**

D e s a <i>Village</i>	Banyaknya/ <i>Number of</i>		
	Sekolah <i>Schools</i>	Guru <i>Teachers</i>	Murid <i>Pupils</i>
(1)	(2)	(3)	(4)
01. Pamurus	-	-	-
02. Gulinggang	-	-	-
03. Sungai Batung	1	11	104
04. Tawahan	-	-	-
05. Tigarun	-	-	-
06. Panimbaan	-	-	-
07. Galumbang	-	-	-
08. Juai	1	12	136
09. Teluk Bayur	-	-	-
10. Mungkur Uyam	1	17	188
11. Sirap	-	-	-
12. Hamarung	-	-	-
13. Hukai	-	-	-
14. Muara Ninian	-	-	-
15. Marias	-	-	-
16. Buntu Karau	-	-	-
17. Wonorejo	-	-	-
18. Sumber Rejeki	-	-	-
19. Bata	-	-	-
20. Mihu	-	-	-
21. Lalayau	-	-	-
<b>J u m l a h/Total</b>	<b>3</b>	<b>40</b>	<b>428</b>

SUMBER: KANDEPDIKNAS KECAMATAN JUAI

**TABEL/TABLE IV.1.4**  
**BANYAKNYA SEKOLAH, GURU, DAN MURID**  
**SLTA NEGERI DIRINCI TIAP DESA**  
*Number of State Senior High Schools, Teachers, and Pupils*  
**TAHUN/Year 2005**

D e s a <i>Village</i>	Banyaknya/ <i>Number of</i>		
	Sekolah <i>Schools</i>	Guru <i>Teachers</i>	Murid <i>Pupils</i>
(1)	(2)	(3)	(4)
01. Pamurus	-	-	-
02. Gulinggang	-	-	-
03. Sungai Batung	-	-	-
04. Tawahan	-	-	-
05. Tigarun	-	-	-
06. Panimbaan	-	-	-
07. Galumbang	-	-	-
08. Juai	-	-	-
09. Teluk Bayur	-	-	-
10. Mungkur Uyam	1	20	169
11. Sirap	-	-	-
12. Hamarung	-	-	-
13. Hukai	-	-	-
14. Muara Ninian	-	-	-
15. Marias	-	-	-
16. Buntu Karau	-	-	-
17. Wonorejo	-	-	-
18. Sumber Rejeki	-	-	-
19. Bata	-	-	-
20. Mihu	-	-	-
21. Lalayau	-	-	-
<b>J u m l a h/Total</b>	<b>1</b>	<b>20</b>	<b>169</b>

SUMBER: KANDEPDIKNAS KECAMATAN JUAI

**TABEL/TABLE IV.2.1**  
**BANYAKNYA RUMAH SAKIT, PUSKESMAS,**  
**DAN PUSKESMAS PEMBANTU TIAP DESA**  
*Number of Hospital, Public Health Centres, and Public Health Sub-Centres by Village*  
**TAHUN/Year 2005**

<i>D e s a</i> <i>Village</i>	<i>Rumah</i> <i>Sakit</i> <i>Hospital</i>	<i>Puskesmas</i> <i>Public</i> <i>Health</i> <i>Centres</i>	<i>Puskesmas</i> <i>Pembantu</i> <i>Public Health</i> <i>Sub-Centres</i>
(1)	(2)	(3)	(4)
01. Pamurus	-	-	-
02. Gulinggang	-	-	-
03. Sungai Batung	-	-	-
04. Tawahan	-	-	-
05. Tigarun	-	-	-
06. Panimbaan	-	-	-
07. Galumbang	-	-	-
08. Juai	-	-	1
09. Teluk Bayur	-	-	-
10. Mungkur Uyam	-	1	-
11. Sirap	-	-	-
12. Hamarung	-	-	-
13. Hukai	-	-	-
14. Muara Ninian	-	-	1
15. Marias	-	-	-
16. Buntu Karau	-	-	-
17. Wonorejo	-	-	1
18. Sumber Rejeki	-	-	1
19. Bata	-	-	-
20. Mihu	-	-	1
21. Lalayau	-	1	-
<b>J u m l a h/Total</b>	-	2	5

SUMBER: PUSKESMAS KECAMATAN JUAI

**TABEL/TABLE IV.2.2**  
**BANYAKNYA BALAI PENGOBATAN, BKIA, KLINIK KB,**  
**DAN POSYANDU TIAP DESA**  
**TAHUN/Year 2005**

D e s a <i>Village</i>	Balai Pengobatan	Pos KB / Sub PKBD	Klinik KB	Posyandu/ PKBD
(1)	(2)	(3)	(4)	(5)
01. Pamurus	-	2	-	1
02. Gulinggang	-	2	-	1
03. Sungai Batung	-	2	1	1
04. Tawahan	-	1	-	1
05. Tigarun	-	1	-	1
06. Panimbaan	-	1	-	1
07. Galumbang	-	2	-	1
08. Juai	-	2	-	1
09. Teluk Bayur	-	1	-	1
10. Mungkur Uyam	1	2	1	2
11. Sirap	-	2	-	1
12. Hamarung	-	1	-	1
13. Hukai	-	2	-	1
14. Muara Ninian	-	2	-	1
15. Marias	-	2	-	1
16. Buntu Karau	-	2	-	1
17. Wonorejo	-	2	-	1
18. Sumber Rejeki	-	2	-	1
19. Bata	-	2	-	1
20. Mihu	-	2	-	2
21. Lalayau	1	2	-	2
<b>J u m l a h/Total</b>	<b>2</b>	<b>37</b>	<b>2</b>	<b>24</b>

SUMBER: PUSKESMAS KECAMATAN JUAI

**TABEL/TABLE IV.2.3**  
**BANYAKNYA DOKTER, BIDAN, DAN DUKUN KAMPUNG**  
**DIRINCI TIAP DESA**  
*Number of Physicians, Obstetricians, and Midwives by Village*  
**TAHUN/Year 2005**

Desa <i>Village</i>	Dokter <i>Physician</i>	Bidan <i>Obstetrician</i>	Dukun Kampung <i>Midwives</i>
(1)	(2)	(3)	(4)
01. Pamurus	-	-	-
02. Gulinggang	-	-	1
03. Sungai Batung	-	1	-
04. Tawahan	-	1	1
05. Tigarun	1	1	1
06. Panimbaan	-	-	-
07. Galumbang	-	-	1
08. Juai	-	1	-
09. Teluk Bayur	-	1	1
10. Mungkur Uyam	1	1	-
11. Sirap	-	-	1
12. Hamarung	-	1	-
13. Hukai	-	-	1
14. Muara Ninian	-	-	1
15. Marias	-	1	-
16. Buntu Karau	-	1	1
17. Wonorejo	-	-	1
18. Sumber Rejeki	-	1	-
19. Bata	-	-	1
20. Mihu	-	1	-
21. Lalayau	-	-	1
<b>Jumlah/Total</b>	<b>2</b>	<b>11</b>	<b>12</b>

SUMBER: PUSKESMAS KECAMATAN JUAI

**TABEL/TABLE IV.2.4**  
**BANYAKNYA FASILITAS DAN TENAGA KELUARGA BERENCANA**  
*Number of Family Planning Facilities and Personnel*  
**TAHUN/Year 2005**

Fasilitas dan Tenaga KB <i>Family Planning Facilities and Personnel</i> (1)	Banyaknya Akseptor KB <i>Number of New Active Acceptor</i> (2)
1. Klinik KB	2
2. Pos KB/Sub PKBD	37
3. Petugas KB	
✓ PPLKB	1
✓ PLKB/PKB	1
✓ PKBD	21

SUMBER: PLKB KECAMATAN JUAI



**TABEL/TABLE IV.2.5**  
**BANYAKNYA AKSEPTOR KB BARU DIRINCI TIAP DESA**  
*Number of New Active Acceptor by Village*  
**TAHUN/Year 2005**

<i>Desa</i> <i>Village</i> (1)	<i>Banyaknya Akseptor KB</i> <i>Number of New Active Acceptor</i> (2)
01. Pamurus	15
02. Gulinggang	23
03. Sungai Batung	22
04. Tawahan	25
05. Tigarun	17
06. Panimbaan	11
07. Galumbang	31
08. Juai	20
09. Teluk Bayur	23
10. Mungkur Uyam	25
11. Sirap	23
12. Hamarung	15
13. Hukai	10
14. Muara Ninian	13
15. Marias	19
16. Buntu Karau	30
17. Wonorejo	20
18. Sumber Rejeki	25
19. Bata	22
20. Mihu	33
21. Lalayau	40
<b>J u m l a h/Total</b>	<b>462</b>

SUMBER: PLKB KECAMATAN JUAI

**TABEL/TABLE IV.2.6**  
**BANYAKNYA AKSEPTOR KB BARU MENURUT PEMAKAIAN**  
**JENIS ALAT KONTRASEPSI**  
*Number of New Active Acceptor by Kind of Contraception*  
**TAHUN/Year 2005**

Jenis Alat Kontrasepsi <i>Contraception Tools</i>	Banyaknya Akseptor KB <i>Number of New Active Acceptor</i>
(1)	(2)
1. IUD	-
2. Pil	225
3. Kondom	6
4. Suntikan	212
5. Implant	19
6. OV	-
7. Lainnya	-
<b>Jumlah/Total</b>	<b>462</b>

SUMBER: PLKB KECAMATAN JUAI

TABEL/TABLE IV.2.7  
 BANYAKNYA KEPALA KELUARGA MENURUT TINGKAT  
 SEJAHTERA  
*Number of Family Head by Prosperous Level*  
 TAHUN/Year 2005

Tingkat Sejahtera <i>Prosperous Level</i>	Banyaknya Kepala Keluarga <i>Number of Family Head</i>
(1)	(2)
1. Pra Sejahtera	558
2. Sejahtera I	1.454
3. Sejahtera II	1.215
4. Sejahtera III	1.124
5. Sejahtera Plus	63
<b>J u m l a h/Total</b>	<b>4.414</b>

SUMBER: PLKB KECAMATAN JUAI

**TABEL/***TABLE* IV.2.8  
**BANYAKNYA ORGANISASI KARANG TARUNA  
 MENURUT KRITERIA  
 TAHUN/Year 2005**

Kriteria Karang Taruna <i>Criteria</i> (1)	Banyaknya <i>Total</i> (2)
1. Tumbuh	13
2. Berkembang	2
3. Maju	1
4. Percontohan	-
<b>J u m l a h/</b> <i>Total</i>	<b>16</b>

SUMBER: PLKB KECAMATAN JUAI

**TABEL/TABLE IV.3.1**  
**BANYAKNYA NIKAH, TALAK, CERAI, DAN RUJUK**  
**DIRINCI TIAP DESA**  
*Number of Marriages, Divorces, Separations, and Reconciliations*  
**TAHUN/Year 2004**

Desa <i>Village</i>	Nikah <i>Marriages</i>	Cerai Talak <i>Divorces</i>	Cerai Gugat <i>Separations</i>	Rujuk <i>Reconciliations</i>
(1)	(2)	(3)	(4)	(5)
01. Pamurus	6	-	-	-
02. Gulinggang	4	-	-	-
03. Sungai Batung	2	-	-	-
04. Tawahan	6	-	-	-
05. Tigarun	8	-	-	-
06. Panimbaan	2	-	-	-
07. Galumbang	4	-	-	-
08. Juai	2	-	-	-
09. Teluk Bayur	4	-	-	-
10. Mungkur Uyam	8	-	-	-
11. Sirap	8	-	-	-
12. Hamarung	13	-	-	-
13. Hukai	4	-	-	-
14. Muara Ninian	6	-	-	-
15. Marias	8	-	-	-
16. Buntu Karau	10	-	-	-
17. Wonorejo	4	-	-	-
18. Sumber Rejeki	6	-	-	-
19. Bata	8	-	-	-
20. Mihi	4	-	-	-
21. Lalayau	6	-	-	-
<b>Jumlah/Total</b>	<b>119</b>	<b>-</b>	<b>-</b>	<b>-</b>


\*) Data tahun 2005 tidak tersedia

SUMBER: DEPARTEMEN AGAMA KABUPATEN BALANGAN  
 SOURCE: RELIGIOUS AFFAIRS OF BALANGAN

**TABEL/TABLE IV.3.2**  
**BANYAKNYA TEMPAT PERIBADATAN ISLAM**  
**DAN PENDUDUK BERAGAMA ISLAM TIAP DESA**  
*Number of Worship Place and Moslem by District*  
**TAHUN/Year 2004**

Desa <i>Village</i>	Mesjid <i>Mosque</i>	Langgar	Penduduk Beragama Islam <i>Moslem</i>	Rata-rata Penduduk per Mesjid <i>Average Moslem per Mosque</i>
(1)	(2)	(3)	(4)	(5)
01. Pamurus	-	2	240	-
02. Gulinggang	1	2	509	509
03. Sungai Batung	1	1	696	696
04. Tawahan	-	3	626	-
05. Tigarun	1	-	277	277
06. Panimbaan	1	1	277	277
07. Galumbang	1	1	619	619
08. Juai	1	2	600	600
09. Teluk Bayur	-	3	596	-
10. Mungkur Uyam	1	1	463	463
11. Sirap	1	4	799	799
12. Hamarung	1	2	823	823
13. Hukai	1	3	563	563
14. Muara Ninian	1	-	512	512
15. Marias	1	3	547	547
16. Buntu Karau	1	5	1.207	1.207
17. Wonorejo	3	13	1.315	438
18. Sumber Rejeki	2	17	1.633	816
19. Bata	2	-	438	219
20. Mihu	1	2	609	609
21. Lalayau	2	2	972	486
<b>J u m l a h/Total</b>	<b>23</b>	<b>67</b>	<b>14.321</b>	<b>622</b>

\*) Data tahun 2005 tidak tersedia  
 SUMBER: K U A KECAMATAN JUAI



**TABEL/TABLE V.1.1**  
**LUAS WILAYAH KECAMATAN JUAI**  
**MENURUT JENIS PENGGUNAAN TANAH**  
*The Total Area of Jui by Land Utilization*  
**TAHUN/Year 2005**

Jenis Penggunaan Tanah <i>Land Utilization</i>	Luas (Ha) <i>Area (ha)</i>
(1)	(2)
1. Tanah Sawah/ <i>Wetland</i>	5.125
2. Tanah Bukan Sawah	
a. Tanah Kering/ <i>Dryland</i>	33.563
b. Lahan lainnya/ <i>Others</i>	-
<b>J u m l a h/Total</b>	<b>38.688</b>

SUMBER: DINAS PERTANIAN, PETERNAKAN, DAN PERIKANAN KAB. BALANGAN  
 SOURCE: AGRICULTURE, LIVESTOCK, AND FISHERY SERVICE OF BALANGAN REGENCY



**TABEL/TABLE V.1.2**  
**LUAS TANAH SAWAH MENURUT JENIS PENGGUNAAN**  
*Wetland Area by Land Utilization*  
**TAHUN/Year 2005**

Jenis Penggunaan Tanah <i>Land Utilization</i>	Luas (Ha) <i>Area (Ha)</i>
(1)	(2)
1. Irigasi Teknis	-
2. Irigasi Setengah Teknis	-
3. Irigasi Sederhana/PU	-
4. Irigasi Desa/Non PU	350
5. Tadah Hujan	4.775
6. Pasang Surut	-
7. Lebak	-
8. Polder dan sawah lainnya	-
<b>J u m l a h/Total</b>	<b>5.125</b>

SUMBER: DINAS PERTANIAN, PETERNAKAN, DAN PERIKANAN KAB. BALANGAN  
 SOURCE: AGRICULTURE, LIVESTOCK, AND FISHERY SERVICE OF BALANGAN REGENCY

**TABEL/TABLE V.1.3**  
**LUAS TANAH SAWAH MENURUT PENGUSAHAAN**  
*Wetland Area by Land Working*  
**TAHUN/Year 2005**

Pengusahaan Tanah <i>Land Working</i>	Luas (Ha) <i>Area (Ha)</i>
(1)	(2)
1. Ditanami Padi Dua kali atau lebih	-
2. Ditanami Padi Satu Kali	2.709
3. Sementara Tidak Diusahakan	2.416
<b>Jumlah/Total</b>	<b>5.125</b>

SUMBER: DINAS PERTANIAN, PETERNAKAN, DAN PERIKANAN KAB. BALANGAN  
 SOURCE: AGRICULTURE, LIVESTOCK, AND FISHERY SERVICE OF BALANGAN REGENCY

**TABEL/TABLE V.1.4**  
**LUAS TANAH KERING MENURUT JENIS PENGGUNAAN**  
*Dryland Area by Land Utilization*  
**TAHUN/Year 2005**

Jenis Penggunaan Tanah <i>Land Utilization</i>	Luas (Ha) <i>Area (Ha)</i>
(1)	(2)
1. Pekarangan/Tanah untuk Bangunan dan Halaman Sekitarnya <i>House compound and surroundings</i>	1.905
2. Tegalan / Kebun <i>Dryland/Garden</i>	1.904
3. Ladang / Huma <i>For crop cultivation</i>	-
4. Padang Rumput/Penggembalaan <i>Meadows</i>	1.266
5. Hutan Negara/ <i>State Forest</i>	8.500
6. Tanah Yang Sementara Tidak Diusahakan <i>Temporarily fallow land</i>	1.275
7. Tanaman Kayu-kayuan / Hutan Rakyat <i>Wood land</i>	360
8. Perkebunan/ <i>Estates</i>	17.120
9. Lain-lain/ <i>Others</i>	1.233
<b>Jumlah/Total</b>	<b>33.563</b>

SUMBER: DINAS PERTANIAN, PETERNAKAN, DAN PERIKANAN KAB. BALANGAN  
 SOURCE: AGRICULTURE, LIVESTOCK, AND FISHERY SERVICE OF BALANGAN REGENCY

**TABEL/TABLE V.1.5**  
**LUAS TANAM, RUSAK, PANEN DAN PRODUKSI**  
**TANAMAN PADI DAN PALAWIJA**  
*Planted and Harvested Area, Production, and Yield Rate of Paddy and Second Crops*  
**TAHUN/Year 2004**

Jenis Tanaman <i>Crops</i>	Tanam <i>Planted</i> (Ha)	Rusak <i>Damaged</i> (Ha)	Panen <i>Harvest</i> (Ha)	Produksi <i>Production</i> (Ton)
(1)	(2)	(3)	(4)	(5)
1. Padi Sawah	2.707	-	2.087	7.001
2. Padi Ladang	845	-	315	714
3. Jagung	15	-	-	-
4. Ubi Kayu	34	-	28	288,23
5. Ubi Jalar	-	-	-	-
6. Kacang Tanah	19	-	83	97,80
7. Kacang Kedele	-	-	-	-
8. Kacang Hijau	-	-	-	-

\*) Data tahun 2005 tidak tersedia

SUMBER: MANTRI TANI KECAMATAN JUAI

**TABEL/TABLE V.1.6**  
**LUAS TANAM PADI MENURUT JENIS VARIETASNYA**  
*Planted Area of Paddy by Kind of Variety*  
**TAHUN/Year 2004**

Jenis Varietas <i>Kind of Variety</i>	Luas Tanam <i>Planted Area</i> (Ha)
(1)	(2)
1. PB 42	425
2. IR 66	332
3. IR 64	-
4. IR 74	-
5. Cisokan	-
6. Ciherang	-
7. Lainnya	1.795
<b>J u m l a h/Total</b>	<b>2.552</b>

\*) Data tahun 2005 tidak tersedia

SUMBER: MANTRI TANI KECAMATAN JUAI

**TABEL/TABLE V.1.7**  
**LUAS SERANGAN DAN KERUSAKAN TANAMAN PADI**  
**MENURUT JENIS SERANGAN**  
*Area of Plants Attacked and Damaged of Paddy by Cause of Damage*  
**TAHUN/Year 2005**

Jenis Serangan <i>Cause of Damage</i>	Luas Serangan <i>Attacked Area</i> (Ha)	Luas Kerusakan <i>Damaged Area</i> (Ha)
(1)	(2)	(3)
01. S u n d e p	-	-
02. Wereng	-	-
03. Walang Sangit	-	-
04. U l a t	-	-
05. T i k u s	-	-
06. B a b i	-	-
07. Hama Putih	-	-
08. Banjir	-	-
09. Kekeringan	-	-
<b>J u m l a h/Total</b>	-	-

SUMBER: MANTRI TANI KECAMATAN JUAI

**TABEL/TABLE V.1.8**  
**LUAS SERANGAN DAN KERUSAKAN TANAMAN JAGUNG**  
**MENURUT JENIS SERANGAN**  
*Area of Plants Attacked and Damaged of Maize by Cause of Damage*  
**TAHUN/Year 2005**

Jenis Serangan <i>Cause of Damage</i>	Luas Serangan <i>Attacked Area</i> (Ha)	Luas Kerusakan <i>Damaged Area</i> (Ha)
(1)	(2)	(3)
01. Bulai	-	-
02. Babi Hutan	-	-
03. Ulat Gerayak	-	-
04. Banjir	-	-
05. Kekeringan	-	-
06. Penggerek Tongkol	-	-
07. Tikus	-	--
<b>J u m l a h/Total</b>	-	-

SUMBER: MANTRI TANI KECAMATAN JUAI

**TABEL/TABLE V.1.9**  
**LUAS TANAM DAN PRODUKSI TANAMAN PERKEBUNAN**  
**MENURUT JENISNYA**  
*Planted Area and Production of Smallholders Estate by Type of Crops*  
**TAHUN/Year 2004**

Jenis Tanaman <i>Crops</i>	Luas Tanaman / <i>Crops Area</i> (Ha)			Produksi <i>Production</i> (Ton)
	Muda <i>Unripe</i>	Tanaman Mengha- silkan <i>Produced</i>	Tana- man ru- sak <i>Damaged</i>	
(1)	(2)	(3)		
1. Karet	522,00	1.158,00	805,00	3.290,00
2. Kelapa	-	39,00	-	7,50
3. J a h e	-	0,45	-	0,80
4. K o p i	-	15,00	-	7,50
5. Kakao	-	-	-	-
6. Aren / Enau	9,00	30,00	-	678,00
7. L a d a	-	0.50	-	0,70
8. Kelapa Hibrida	-	-	-	-
9. Kapolaga	-	0,20	-	0,25
10. Pinang	0,50	1,50	-	2,25
11. Kapok	2,50	2,00	0,60	3,00
12. S a g u	2,50	10,00	-	103,20
13. Kemiri	-	28,00	6,00	28,00

\*) Data tahun 2005 tidak tersedia

SUMBER: DINAS KEHUTANAN DAN PERKEBUNAN KAB. BALANGAN  
 SOURCE: FORESTRY AND ESTATES SERVICE OF BALANGAN REGENCY



**TABEL/TABLE V.1.10**  
**BANYAKNYA TERNAK BESAR**  
**MENURUT JENISNYA DIRINCI TIAP DESA**  
*Population of Large Livestock by Village*  
**TAHUN/Year 2005**

D e s a <i>Village</i>	Kuda <i>Horse</i>	Sapi <i>Cow</i>	Kerbau <i>Buffalo</i>
(1)	(2)	(3)	(4)
01. Pamurus	-	12	-
02. Gulinggang	-	17	-
03. Sungai Batung	-	51	-
04. Tawahan	-	46	-
05. Tigarun	-	24	-
06. Panimbaan	-	15	-
07. Galumbang	-	16	-
08. Juai	-	13	-
09. Teluk Bayur	-	23	-
10. Mungkur Uyam	-	8	-
11. Sirap	-	9	-
12. Hamarung	-	7	-
13. Hukai	-	83	-
14. Muara Ninian	-	22	-
15. Marias	-	20	-
16. Buntu Karau	-	60	-
17. Wonorejo	-	22	-
18. Sumber Rejeki	-	24	-
19. Bata	-	22	-
20. Mihu	-	16	-
21. Lalayau	-	19	-
<b>J u m l a h/Total</b>	-	<b>528</b>	-

SUMBER: DINAS PERTANIAN, PETERNAKAN, DAN PERIKANAN KAB. BALANGAN  
 SOURCE: AGRICULTURE, LIVESTOCK, AND FISHERY SERVICE OF BALANGAN REGENCY

**TABEL/TABLE V.1.11**  
**BANYAKNYA TERNAK KECIL**  
**MENURUT JENISNYA DIRINCI TIAP DESA**  
*Population of Small Livestock by Village*  
**TAHUN/Year 2005**

D e s a <i>Village</i>	Kambing <i>Goat</i>	Domba <i>Sheep</i>	Babi <i>Pig</i>
(1)	(2)	(3)	(4)
01. Pamurus	6	-	-
02. Gulinggang	10	-	-
03. Sungai Batung	23	-	-
04. Tawahan	8	-	-
05. Tigarun	24	-	-
06. Panimbaan	5	-	-
07. Galumbang	66	-	-
08. Juai	19	-	-
09. Teluk Bayur	14	-	-
10. Mungkur Uyam	16	-	-
11. Sirap	13	-	-
12. Hamarung	21	-	-
13. Hukai	24	-	-
14. Muara Ninian	13	-	-
15. Marias	27	-	-
16. Buntu Karau	19	-	-
17. Wonorejo	18	-	-
18. Sumber Rejeki	8	-	-
19. Bata	5	-	-
20. Mihi	8	-	-
21. Lalayau	8	-	-
<b>J u m l a h/Total</b>	<b>365</b>	<b>-</b>	<b>-</b>

SUMBER: DINAS PERTANIAN, PETERNAKAN, DAN PERIKANAN KAB. BALANGAN  
 SOURCE: AGRICULTURE, LIVESTOCK, AND FISHERY SERVICE OF BALANGAN REGENCY

**TABEL/TABLE V.1.12**  
**BANYAKNYA TERNAK UNGGAS**  
**MENURUT JENISNYA DIRINCI TIAP DESA**  
*Population of Poultry by Village*  
**TAHUN/Year 2005**

Desa <i>Village</i>	Ayam Ras Pedaging <i>Broiler</i>	Ayam Buras <i>Domestic Hen</i>	I t i k <i>Duck</i>
(1)	(2)	(3)	(4)
01. Pamurus	-	1.335	91
02. Gulinggang	-	1.214	85
03. Sungai Batung	-	1.527	195
04. Tawahan	-	1.369	152
05. Tigarun	-	1.557	146
06. Panimbaan	-	1.599	122
07. Galumbang	-	1.559	183
08. Juai	-	2.437	256
09. Teluk Bayur	-	1.436	183
10. Mungkur Uyam	-	2.037	183
11. Sirap	-	2.973	128
12. Hamarung	-	1.557	274
13. Hukai	-	1.214	183
14. Muara Ninian	-	2.280	146
15. Marias	-	1.134	195
16. Buntu Karau	-	1.592	225
17. Wonorejo	-	1.566	164
18. Sumber Rejeki	-	1.717	91
19. Bata	-	1.373	122
20. Mihu	-	1.487	146
21. Lalayau	-	1.559	183
<b>J u m l a h/Total</b>	-	<b>34.523</b>	<b>3.450</b>

SUMBER: DINAS PERTANIAN, PETERNAKAN, DAN PERIKANAN KAB. BALANGAN  
 SOURCE: AGRICULTURE, LIVESTOCK, AND FISHERY SERVICE OF BALANGAN REGENCY

**TABEL/TABLE V.1.13**  
**BANYAKNYA PRODUKSI DAN NILAI PRODUKSI IKAN DARAT**  
**MENURUT JENIS PERAIRAN**  
*Production and Production Value of Inland Fishery*  
**TAHUN/Year 2005**

Jenis Perairan	Produksi <i>Production</i> (Ton)	Nilai Produksi <i>Value</i> (000Rp)
(1)	(2)	(3)
1. R a w a/ <i>Swamp</i>	-	-
2. S u n g a i/ <i>River</i>	41,7	125.100
<b>J u m l a h/<i>Total</i></b>	<b>13,3</b>	<b>39.900</b>

SUMBER: DINAS PERTANIAN, PETERNAKAN, DAN PERIKANAN KAB. BALANGAN  
 SOURCE: AGRICULTURE, LIVESTOCK, AND FISHERY SERVICE OF BALANGAN REGENCY


**TABEL/TABLEV.1.14**  
**BANYAKNYA RUMAH TANGGA DAN LUAS BUDIDAYA PERIKANAN**  
**MENURUT TEMPAT BUDIDAYA**  
*Number of Fishing Households and Fish Cultured Areas*  
**TAHUN/Year 2004**

Tempat Budidaya <i>Cultured Place</i>	Rumah Tangga <i>Households</i>	Luas <i>Area (m<sup>2</sup>)</i>
(1)	(2)	(3)
1. Tambak/ <i>Brackish water Pond</i>	-	-
2. Kolam/ <i>Fresh water Pond</i>	23	70.200
3. Keramba/ <i>Cage</i>	3	78
<b>Jumlah/Total</b>	<b>16</b>	<b>70.278</b>

\*) Data tahun 2005 tidak tersedia

SUMBER: DINAS PERTANIAN, PETERNAKAN, DAN PERIKANAN KAB. BALANGAN  
 SOURCE: AGRICULTURE, LIVESTOCK, AND FISHERY SERVICE OF BALANGAN REGENCY

**Grafik 6.1. Formasi Geologi Kecamatan Juai**  
**Figure 6.1 Total Area of Geological Formation of Halong**



**TABEL/TABLE VI.1.1**  
**BANYAKNYA SAMBUNGAN LANGGANAN AIR MINUM**  
**MENURUT JENIS SAMBUNGAN**  
*Total of Sanitary Water Costumer Connection by Kind Connection*  
**TAHUN/Year 2004**

Jenis Sambungan <i>Kind of Connection</i>	Banyaknya <i>Total</i>
(1)	(2)
<b>1. Sambungan Aktif/Active</b>	
❖ Langsung	277
❖ Tidak Langsung	5
<b>2. Sambungan Tidak Aktif/Inactive</b>	
❖ Langsung	10
❖ Tidak Langsung	-
<b>Jumlah/Total</b>	<b>292</b>

\*) Data tahun 2005 tidak tersedia

SUMBER: PDAM KABUPATEN BALANGAN

*SOURCE; REGIONAL WATER SUPPLY ENTERPRISE OF BALANGAN REGENCY*

**TABEL/TABLE VI.1.2**  
**BANYAKNYA PELANGGAN AIR MINUM, PRODUKSI TERJUAL,**  
**DAN NILAI PRODUKSI MENURUT JENIS KONSUMEN**  
*Sanitary Water Customers, Sold, and Production Value by Kind of Consumers*  
**TAHUN/Year 2004**

Jenis Pelanggan <i>Kind of Customers</i>	Jumlah Pelanggan <i>Total of Customers</i>	Produksi Terjual <i>Sold (M<sup>3</sup>)</i>	Nilai Terjual <i>Value (000Rp)</i>
(1)	(2)	(3)	(4)
1. Non Niaga	275	20.915	19.907
2. Niaga Umum	-	-	-
3. Niaga Khusus	-	-	-
4. Sosial Umum	5	1.063	640
5. Sosial Khusus	12	887	897
<b>Jumlah/Total</b>	<b>292</b>	<b>22.685</b>	<b>21.444</b>

\*) Data tahun 2005 tidak tersedia

SUMBER: PDAM KABUPATEN BALANGAN  
 SOURCE; REGIONAL WATER SUPPLY ENTERPRISE OF BALANGAN REGENCY



**TABEL/TABLE VI.3.1**  
**BANYAKNYA KUD DAN NON KUD,**  
**ANGGOTANYA, SERTA JUMLAH SIMPANAN**  
**TAHUN/Year 2005**

U r a i a n	Banyaknya
(1)	(2)
<b>1. Koperasi Unit Desa (KUD)</b>	<b>3</b>
- Anggota (orang)	588
- Simpanan (000Rp)	9.555
<b>2. Non Koperasi Unit Desa (Non KUD)</b>	<b>9</b>
- Anggota (orang)	728
- Simpanan (000Rp)	47.742

\*) Data Tahun 2005 tidak tersedia

SUMBER: DIPERINDAG, PENANAMAN MODAL, DAN KOPERASI KAB. BALANGAN  
 SOURCE: INDUSTRY, TRADE, INVESTMENT, AND COOPERATIVE SERVICE OF BALANGAN

**TABEL/TABLE VI.4.1**  
**LUAS FORMASI GEOLOGI KECAMATAN JUAI**  
*Total Area of Geological Formation of Jui*  
**TAHUN/Year 2005**

Formasi Geologi <i>Geological Formation</i>	Luas <i>Area (Ha)</i>
(1)	(2)
1. Formasi Dahor	13.320
2. Formasi Warukin	8.950
3. Formasi Beraí	300
4. Formasi Tanjung	220
5. Formasi Pitap	-
6. Anggota Haruyan Formasi Pitap	-
7. Aluvial	-
8. Granodiorit	-
9. Granit Batang Alai	-
10. Olistolit	-
11. Batuan Ultrabasa	-
<b>J u m l a h / Total</b>	<b>22.790</b>

SUMBER: DINAS PERTAMBANGAN DAN LINGKUNGAN HIDUP KAB. BALANGAN  
 SOURCE: MINING AND ENVIRONMENT SERVICE OF BALANGAN

**TABEL/TABLE VII.1.1**  
**PANJANG JALAN MENURUT JENIS PERMUKAAN,**  
**KONDISI JALAN, DAN KELAS JALAN**  
*Length of Roads by Type of Surface, Condition, and Class*  
**TAHUN/Year 2005**

Jenis Permukaan, Kondisi, dan Kelas Jalan <i>Type of Surface, Condition, and Class</i>	Panjang Jalan (km) <i>Length</i>
(1)	(2)
<b><u>Jenis Permukaan/Type of Surface</u></b>	
1. Aspal	29,246
2. Kerikil	27,525
3. Tanah	28,000
4. Tidak Dirinci	-
<u>Jumlah/Total</u>	<u>84,771</u>
<b><u>Kondisi Jalan/Condition</u></b>	
1. Baik	3,686
2. Sedang	14,246
3. Rusak	66,839
4. Rusak Berat	-
<u>Jumlah/Total</u>	<u>84,771</u>
<b><u>Kelas Jalan/Class</u></b>	
1. Kelas I	...
2. Kelas II	...
3. Kelas IIIA	...
4. Kelas IIIB	...
5. Kelas IIIC	...
6. Kelas IV	...
7. Kelas V	...
8. Kelas Tidak Dirinci	...
<u>Jumlah/Total</u>	...

SUMBER: DINAS PEKERJAAN UMUM KABUPATEN BALANGAN

**TABEL/TABLE VII.2.1**  
**BANYAKNYA KENDARAAN BERMOTOR**  
**YANG TERDAPAT DI TIAP DESA**  
**TAHUN/Year 2005**

D e s a <i>Village</i>	Kendaraan Bermotor		
	Roda 4	Roda 3	Roda 2
(1)	(2)	(3)	(4)
01. Pamurus	1	-	18
02. Gulinggang	2	-	19
03. Sungai Batung	3	-	14
04. Tawahan	3	-	15
05. Tigarun	1	-	17
06. Panimbaan	2	-	13
07. Galumbang	3	-	11
08. Juai	3	-	38
09. Teluk Bayur	2	-	25
10. Mungkur Uyam	6	-	34
11. Sirap	3	-	33
12. Hamarung	3	-	22
13. Hukai	3	-	20
14. Muara Ninian	2	-	21
15. Marias	2	-	18
16. Buntu Karau	4	-	22
17. Wonorejo	3	-	28
18. Sumber Rejeki	4	-	34
19. Bata	1	-	10
20. Mihiu	2	-	12
21. Lalayau	3	-	16
<b>J u m l a h/Total</b>	<b>56</b>	<b>-</b>	<b>440</b>

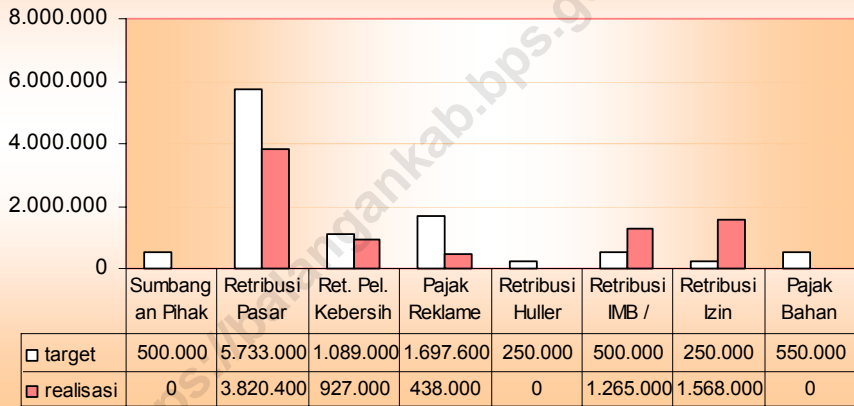
SUMBER: KEPALA DESA

**TABEL/TABLE VII.2.2**  
**BANYAKNYA KENDARAAN TIDAK BERMOTOR**  
**YANG TERDAPAT DI TIAP DESA**  
**TAHUN/Year 2005**

<i>D e s a</i> <i>Village</i>	Becak <i>Handicap</i>	Sepeda <i>Bike</i>	Gerobak <i>Cart</i>
(1)	(2)	(3)	(4)
1. Pamurus	-	37	-
2. Gulinggang	-	78	-
3. Sungai Batung	-	86	-
4. Tawahan	-	87	-
5. Tigarun	-	31	-
6. Panimbaan	-	23	-
7. Galumbang	-	87	-
8. Juai	-	132	-
9. Teluk Bayur	-	109	-
10. Mungkur Uyam	-	119	-
11. Sirap	-	122	-
12. Hamarung	-	112	-
13. Hukai	-	68	-
14. Muara Ninian	-	50	-
15. Marias	-	56	-
16. Buntu Karau	-	95	-
17. Wonorejo	-	80	-
18. Sumber Rejeki	-	63	-
19. Bata	-	55	-
20. Mihi	-	104	-
21. Lalayau	-	74	-
<b>J u m l a h/Total</b>	-	<b>1.668</b>	-

SUMBER: KEPALA DESA

**Grafik 8.1. Banyaknya Penerimaan Daerah**  
**Figure 8.1.Number of Region Revenues**



**TABEL/TABLE VIII.1.1**  
**BANYAKNYA PENERIMAAN DAERAH**  
**KECAMATAN JUAI**  
*Number of Regional Revenues of Juai by Kind of Revenues*  
**TAHUN/Year 2005**

Jenis Pendapatan <i>Kind of Revenues</i>	Target	Realisasi
(1)	(2)	(3)
1. Sumbangan Pihak III	500.000	-
2. Retribusi Tempat Penumpukan Karet	-	-
3. Sewa Toko/Pertokoan	-	-
4. Retribusi Petak Toko	-	-
5. Retribusi Pasar	5.733.000	3.820.400
6. Ret. Pel. Kebersihan/Sampah	1.089.000	927.000
7. Pajak Reklame	1.697.600	438.000
8. Retribusi Huller Gabah	250.000	-
9. Retribusi IMB / Sempadan	500.000	1.265.000
10. Retribusi Izin Gangguan (HO)	250.000	1.568.000
11. Pajak Bahan Galian Gol. C	550.000	-
12. Retribusi Surat Ijin Tempat Usaha (SITU)	-	-
<b>J u m l a h/Total</b>	<b>10.569.600</b>	<b>8.018.400</b>

SUMBER: DINAS PENDAPATAN KABUPATEN BALANGAN  
 SOURCE: REGIONAL REVENUE SERVICE OF BALANGAN REGENCY