

KECAMATAN SRUWENG DALAM ANGKA 2022



**BADAN PUSAT STATISTIK
KABUPATEN KEBUMEN**
Statistics of Kebumen Regency



KECAMATAN SRUWENG DALAM ANGKA 2022

KECAMATAN SRUWENG DALAM ANGKA 2022

ISSN : 2598-4381

No. Publikasi : 33050.2234

Katalog : 1102001.3305140

Ukuran Buku: 14,8 cm x 21 cm

Jumlah Halaman : xxvi + 127 hal

Naskah:

BPS Kabupaten Kebumen

Penyunting/*Editor*:

BPS Kabupaten Kebumen

Desain Kover:

BPS Kabupaten Kebumen

Ilustrasi Kover:

Pasar Tradisional Kecamatan Sruweng

Diterbitkan oleh :

©BPS Kabupaten Kebumen

Dicetak oleh:

BPS Kebumen

Dilarang mengumumkan, mendistribusikan, mengomunikasikan, dan/atau menggandakan sebagian atau seluruh isi buku ini untuk tujuan komersil tanpa izin tertulis

TIM PENYUSUN

Pengarah :
Kus Haryono, S.ST, M.Si

Penanggung Jawab :
Kus haryono, S.Si, M.Si

Penyunting :
Desilia Wimbi Susanti, SST, M.Stat.

Pengolah Data dan Penulis Naskah :
Hartono

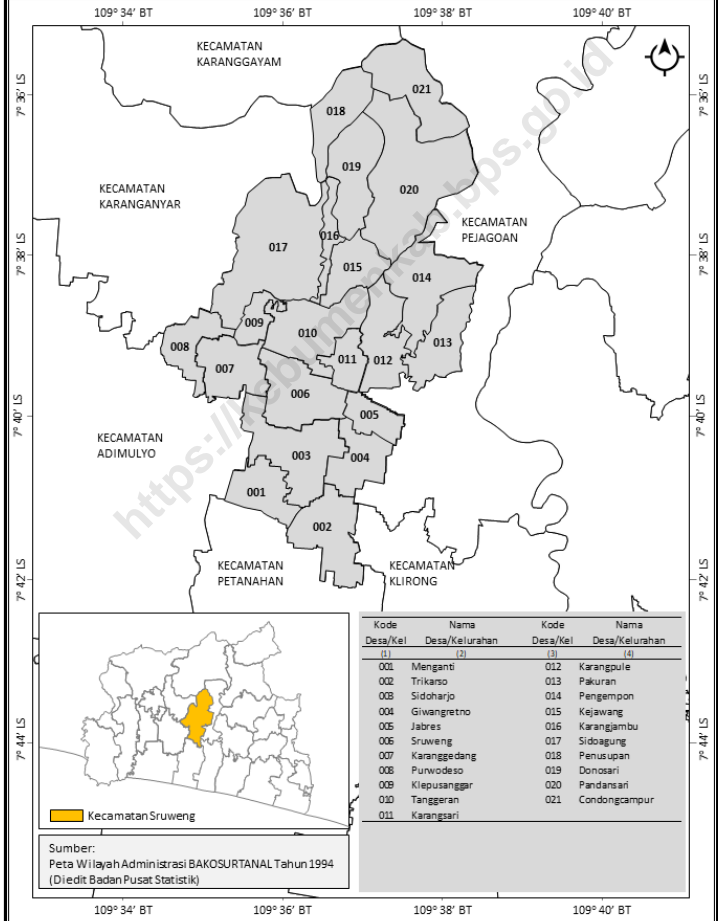
Penata Letak :
Hartono

KONTRIBUTOR DATA

1. Kementerian Agama
2. Kementerian Pendidikan dan Kebudayaan
3. Kantor Kecamatan Sruweng
4. Badan Pusat Statistik
5. Dinas Kependudukan Dan Pencatatan Sipil Kabupaten Kebumen
6. Badan Kepegawaian dan Pengembangan Sumberdaya Manusia Kabupaten Kebumen

<https://kebumenkab.bps.go.id>

PETA KECAMATAN SRUWENG



Kode Desa/Kel	Nama Desa/Kelurahan	Kode Desa/Kel	Nama Desa/Kelurahan
(1)	(2)	(3)	(4)
001	Menganti	012	Karangpule
002	Triksno	013	Pakuran
003	Sidharjo	014	Pengempon
004	Giwangretno	015	Kejawang
005	Jabres	016	Karangjambu
006	Sruweng	017	Sidagung
007	Karangedang	018	Penusupan
008	Purwodeso	019	Donosari
009	Klepunggar	020	Pandansari
010	Tangeran	021	Condongcampur
011	Karangsari		

Sumber:
Peta Wilayah Administrasi BAKOSURTANAL Tahun 1994
(Diedit Badan Pusat Statistik)

KEPALA BPS KABUPATEN KEBUMEN



KUS HARYONO, S.ST, M.Si



KATA PENGANTAR

Kecamatan Sruweng Dalam Angka 2022 merupakan publikasi tahunan yang diterbitkan oleh BPS Kabupaten Kebumen. Disadari bahwa publikasi ini belum sepenuhnya memenuhi harapan pihak pemakai data khususnya para perencana, namun diharapkan dapat membantu melengkapi penyusunan rencana pembangunan di Kecamatan Sruweng.

Publikasi ini dapat terwujud berkat kerja sama dan bantuan dari berbagai pihak baik instansi pemerintah maupun swasta. Kepada semua pihak yang telah memberikan bantuan disampaikan penghargaan dan terima kasih yang sebesar-besarnya.

Walaupun publikasi ini telah disiapkan sebaik-baiknya, namun disadari masih ada kekurangan dan kesalahan yang terjadi. Untuk perbaikan publikasi ini, tanggapan dan saran yang bersifat konstruktif dari para pemakai sangat diharapkan.

Kebumen, September 2022
Kepala BPS
Kabupaten Kebumen

Kus Haryono, S,ST, M.Si.

DAFTAR ISI

Halaman

Kata Pengantar	xi
Daftar Isi	xii
Daftar Tabel	xiii
Daftar Gambar	xxi
Penjelasan Umum.....	xxiii
Daftar Singkatan.....	xxv
1. Geografi dan Iklim.....	1
2. Pemerintahan	11
3. Penduduk.....	21
4. Sosial dan Kesejahteraan Rakyat.....	31
5. Pertanian	97
6. Pariwisata, Transportasi dan Komunikasi	111
7. Perbankan, Koperasi dan Perdagangan.....	121

DAFTAR TABEL

Halaman

1. GEOGRAFI DAN IKLIM

1.1 KEADAAN GEOGRAFI

1.1.1	Luas Daerah Menurut Desa/Kelurahan di Kecamatan Sruweng, 2021	7
1.1.2	Jarak dari desa ke Ibukota Kecamatan dan Ibukota Kabupaten Menurut Desa/Kelurahan di Kecamatan Sruweng (km), 2021	8
1.2	KEADAAN IKLIM	
1.2.1	Jumlah Curah Hujan dan Hari Hujan Menurut Bulan di Kecamatan Sruweng, 2021	9

2. PEMERINTAHAN

2.1 WILAYAH ADMINISTRATIF

2.1.1	Jumlah Rukun Warga (RW) dan Rukun Tetangga (RT) Menurut Desa/Kelurahan di Kecamatan Sruweng, 2021	17
-------	---	----

2.2 SUMBER DAYA MANUSIA

2.2.1	Jumlah Pegawai Negeri Sipil Menurut Pemerintah Daerah dan Jenis Kelamin, 2021	18
2.2.2	Jumlah Pegawai Negeri Sipil Pemerintah Daerah Kecamatan Sruweng Menurut Tingkat Pendidikan dan Jenis Kelamin, 2021	19

3. PENDUDUK

3.1	Penduduk, Distribusi Persentase Penduduk, Kepadatan Penduduk, Rasio Jenis Kelamin Penduduk Menurut Desa/ Kelurahan di Kecamatan Sruweng, 2021	27
-----	---	----

3.2	Jumlah Penduduk Menurut Kelompok Umur dan Jenis Kelamin di Kecamatan Sruweng, 2021.....	29
4.	SOSIAL DAN KESEJAHTERAAN RAKYAT	
4.1	PENDIDIKAN	
4.1.1	Banyaknya Desa ¹ /Kelurahan yang Memiliki Fasilitas Sekolah Menurut Tingkat Pendidikan di Kecamatan Sruweng, 2019–2021 ..	38
4.1.2	Banyaknya Pos Pendidikan Anak Usia Dini (POS PAUD, TK(Taman Kanak-Kanak) dan RA/BA Dirinci per Desa di Kecamatan Sruweng..	39
4.1.3	Banyaknya SD dan MI Dirinci Per Desa di Kecamatan Sruweng, 2021	40
4.1.4	Banyaknya Sekolah Menengah Pertama (SMP) dan Madrasah Tsanawiyah (MTs) Dirinci Per Desa Di Kecamatan Sruweng, 2021....	41
4.1.5	Banyaknya Sekolah Menengah Atas (SMA), Madrasah Aliyah (MA) dan Sekolah Menengha Kejuruan (SMK) Dirinci Per Desa di Kecamatan Sruweng, 2021.....	42
4.1.6	Keberadaan Kegiatan Pendidikan Keaksaraan Dasar/Lanjutan, Paket A/B/C dan Taman Bacaan Masyarakat (TBM) Dirinci Per Desa Di Kecamatan Sruweng, 2021.....	43
4.1.7	Banyaknya Lembaga Pendidikan Keterampilan Menurut Jenisnya Dirinci Per Desa di Kecamatan Sruweng, 2021.....	44
4.1.8	Banyaknya Lembaga Pendidikan Keterampilan Menurut Jenisnya Dirinci Per Desa di Kecamatan Sruweng, 2021.....	45

4.2 KESEHATAN

4.2.1	Banyaknya Sarana Kesehatan Dirinci Per Desa di Kecamatan Sruweng, 2019–2021.....	46
4.2.2	Jumlah Upaya Kesehatan Bersumberdaya Masyarakat (UKBM) Dirinci Per Desa di Kecamatan Sruweng, 2021	48
4.2.3	Jumlah Tenaga Kesehatan Yang Tinggal/Menetap di Desa di Kecamatan Sruweng, 2021	49
4.2.4	Keberadaan Bidan Desa Dan Dukun Bayi Dirinci Per Desa di Kecamatan Sruweng, 2021	50
4.2.5	Kejadian Luar Biasa (KLB) Atau Wabah Penyakit Menurut Jenisnya Dirinci Per Desa di Kecamatan Sruweng, 2021	51
4.2.6	Kejadian Kerawanan Pangan Dirinci Per Desa di Kecamatan Sruweng, 2021	54
4.2.7	Jumlah Penderita Kekurangan Gizi dan Jumlah Surat Miskin (SKTM) Dirinci Per Desa di Kecamatan Sruweng, 2021	55
4.2.8	Banyaknya Penyandang Disabilitas Menurut Jenisnya Dirinci Per Desa di Kecamatan Sruweng, 2021	56
4.2.9	Jumlah Orang Yang Dipasung Dirinci Per Desa di Kecamatan Sruweng, 2021	58
4.3 PERUMAHAN DAN LINGKUNGAN		
4.3.1	Sumber Air Untuk Minum Sebagian Besar Keluarga di Kecamatan Sruweng, 2019–2021.....	59

4.3.2	Sumber Air Untuk Mandi/Cuci Sebagian Besar Keluarga Per Desa di Kecamatan Sruweng, 2021.....	61
4.3.3	Bahan Bakar Untuk Memasak Oleh Kelurga Dirinci Per Desa di Kecamatan Sruweng, 2021.....	63
4.3.4	Jumlah Keluarga Pengguna Listrik Dirinci Per Desa di Kecamatan Sruweng, 2021.....	65
4.3.5	Wilayah Desa Dilalui Saluran Tegangan Ekstra Tinggi (SUTET)/ Saluran Udara Tegangan Tinggi (SUTT)/Saluran Udara Tegangan Tinggi Arus Searah (SUTTAS) Dirinci Per Desa di Kecamatan Sruweng, 2021.....	66
4.3.6	Fasilitas Buang Air Besar Sebagian Besar Keluarga Dirinci Per Desa di Kecamatan Sruweng, 2021.....	67
4.3.7	Tempat Pembuangan Akhir Tinja Sebagian Besar Keluarga Dirinci Per Desa di Kecamatan Sruweng, 2021.....	68
4.3.8	Tempat/Saluran Pembuangan Limbah Cair Dan Air Mandi/Cuci Sebagian Besar Keluarga di Kecamatan Sruweng, 2021.....	69
4.3.9	Banyaknya Kejadian dan Korban Bencana Alam Dirinci Per Desa di Kecamatan Sruweng, 2021.....	70
4.3.10	Kebiasaan Dan Keterlibatan Warga Dalam Kegiatan Gotong Royong Menurut Jenisnya Dirinci Per Desa di Kecamatan Sruweng, 2021.....	76
4.3.11	Keberadaan Ruang Publik Terbuka, Ruang Terbuka Hijau(RTH) dan Ruang Terbuka Non Hijau (RTNH) Dirinci Per Desa di Kecamatan Sruweng, 2021.....	77

4.3.12	Jumlah Lembaga Kemasyarakatan Menurut Jenisnya Dirinci Per Desa di Kecamatan Sruweng, 2021.....	79
4.3.13	Ketersediaan Fasilitas/Lapangan Dan Kelompok Kegiatan Olahraga Menurut Jenisnya Dirinci Per Desa di Kecamatan Sruweng, 2021.....	80
4.4	AGAMA DAN SOSIAL LAINNYA	
4.4.1	Keberadaan Warga Yang Menganut Agama/Kepercayaan Serta Agama/Kepercayaan Yang Paling Banyak Dianut Warga Dirinci Per Desa di Kecamatan Sruweng, 2021.....	92
4.4.2	Agama/Kepercayaan Yang Dianut Oleh Sebagian Besar Warga Dirinci Per Desa di Kecamatan Sruweng, 2021.....	94
4.4.3	Jumlah Tempat Ibadah Menurut Jenisnya Dirinci Per Desa di Kecamatan Sruweng, 2021.....	95
5.	PERTANIAN	
5.1	Luas Panen Tanaman Sayuran dan Buah-buahan Semusim Menurut Jenis Tanaman di Kecamatan Sruweng (ha), 2018–2021 ...	101
5.2	Produksi Tanaman Sayuran dan Buah-buahan Semusim Menurut Jenis Tanaman di Kecamatan Sruweng (kuintal), 2018–2021.....	102
5.3	Luas Panen Tanaman Biofarmaka Menurut Jenis Tanaman di Kecamatan Sruweng (m ²), 2018–2021.....	103

5.4	Produksi Tanaman Biofarmaka Menurut Jenis Tanaman di Kecamatan Sruweng (kg), 2018–2021.....	104
5.5	Luas Panen Tanaman Hias Menurut Jenis Tanaman di Kecamatan Sruweng (m ²), 2018–2021.....	105
5.6	Produksi Tanaman Hias Menurut Jenis Tanaman di Kecamatan Sruweng (tangkai), 2018–2021.....	106
5.7	Produksi Buah-Buahan dan Sayuran Tahunan Menurut Jenis Tanaman di Kecamatan Sruweng (kuintal), 2018–2021.....	107

PARIWISATA, TRANSPORTASI DAN KOMUNIKASI

6.1 PARIWISATA

6.1.1	Jumlah Sarana Akomodasi Menurut Desa/Kelurahan dan Jenis Akomodasi di Kecamatan Sruweng, 2021.....	113
-------	--	-----

6.2 TRANSPORTASI

6.2.1	Prasarana dan Sarana Transportasi Antar Desa/Kelurahan Menurut Desa/Kelurahan di Kecamatan Sruweng, 2021.....	114
-------	---	-----

6.3 KOMUNIKASI

6.3.1	Kekuatan Sinyal Telepon Seluler dan Jenis Sinyal Internet Telepon Seluler Menurut Desa/Kelurahan di Kecamatan Sruweng, 2021.....	116
-------	--	-----

6.3.2	Jumlah Menara Telepon seluler dan Operator Layanan Komunikasi Telepon Seluler Menurut Desa/Kelurahan di Kecamatan Sruweng, 2021	117
6.3.3	Keberadaan Kantor Pos/Pos Pembantu/Rumah Pos, Pos Keliling, dan Perusahaan/Agen Jasa Ekspedisi Swasta Menurut Desa/Kelurahan di Kecamatan Sruweng, 2021	118
7.	PERBANKAN, KOPERASI, DAN PERDAGANGAN	
7.1	Banyaknya Sarana Lembaga Keuangan Bank Menurut Desa/Kelurahan dan Jenis Bank di Kecamatan Sruweng, 2021	123
7.2	Banyaknya Koperasi Aktif Menurut Menurut Desa/Kelurahan dan Jenis Koperasi di Kecamatan Sruweng, 2021	124
7.3	Banyaknya Sarana Perdagangan Menurut Desa/Kelurahan dan Jenis Sarana Perdagangan di Kecamatan Sruweng, 2021.....	126

DAFTAR GAMBAR

	Halaman
1.1 Luas Daerah menurut Desa (%), 2021	4
1.2 Jarak ke Ibukota Kecamatan Menurut Desa di Kecamatan Aliaan, 2021	5
2.1 Jumlah Rukun Warga (RW) dan Rukun Tetangga (RT) Menurut Desa di Kecamatan.....	15
2.2 Pegawai Negeri Sipil di Kecamatan Sruweng Menurut Jenis Kelamin.....	16
3.1 Jumlah Penduduk Menurut Jenis Kelamin dan Desa di Kecamatan Sruweng 2021	25
3.2 Kepadatan Penduduk Desa di Kecamatan Sruweng, 2021	26
4.1 Banyaknya Desa Yang Memiliki Fasilitas Sekolah Menurut Tingkat Pendidikandi Kecamatan Sruweng	36
4.2. Banyaknya Sarana Kesehatan Menurut Jenisnya di Kecamatan Sruweng, 2021	37

PENJELASAN UMUM/EXPLANATORY NOTES

Tanda-tanda, satuan-satuan, dan lain-lainnya yang digunakan dalam publikasi ini adalah sebagai berikut:

Symbols, measurement units, and acronyms which are used in this publication, are as follows:

1. TANDA-TANDA/SYMBOLS

Data tidak tersedia/ <i>Data not available</i>	: ...
Tidak ada atau nol / <i>Null or zero</i>	: -
Data dapat diabaikan/ <i>Data negligible</i>	: 0
Tanda decimal/ <i>Decimal point</i>	: ,
Data tidak dapat ditampilkan/ <i>Not applicable</i>	: NA
Angka estimasi/ <i>Estimated figures</i>	: e
Angka diperbaiki/ <i>Revised figures</i>	: r
Angka sementara/ <i>Preliminary figures</i>	: x
Angka sangat sementara/ <i>Very preliminary figures</i>	: xx
Angka sangat sangat sementara/ <i>Very very preliminary figures</i>	: xxx

2. SATUAN/UNITS

barel/ <i>barrel</i>	: 158,99 liter/ <i>litres</i> = 1/6,2898 m ³
hektar (ha)/ <i>hectare (ha)</i>	: 10 000 m ²
kilometer (km)/ <i>kilometres (km)</i>	: 1 000 meter/ <i>meters (m)</i>
knot/ <i>knot</i>	: 1,8523 km/jam (<i>km/hour</i>)
kuintal/ <i>quintal</i>	: 100 kg
KWh	: 1 000 Watt hour
MWh	: 1 000 KWh
liter (untuk beras)/ <i>litre (for rice)</i>	: 0,80 kg
MMSCF	: 1/35,3 m ³
metrik ton (m.ton)/ <i>metric ton (m. ton)</i>	: 0,98421 long ton = 1 000 kg
ons/ <i>ounce</i>	: 28,31 gram/ <i>grams</i>
ton	: 1 000 kg

Satuan lain: buah, dus, butir, helai/lembar, kaleng, batang, pulsa, ton kilometer (ton-km), jam, menit, persen (%).

Other units: unit, pack, pieces, sheet, tin, pulse, ton-kilometres(ton-km), hour, minute, percent (%).

Perbedaan angka di belakang koma disebabkan oleh pembulatan angka.

The difference in decimal numbers is caused by rounding.

DAFTAR SINGKATAN/LIST OF ABBREVIATION

SI	: Stasiun Iklim/ <i>Climate Station</i>
SMPK	: Stasiun Meterologi Pertanian Khusus/ <i>Special Agricultural Meteorological Station</i>
t.t	: Tempat tidur/ <i>Bed</i>
BCG	: Bacillus Calmette Guerin
DPT	: Difteri, Pertusis, Tetanus/ <i>Diphtheria, Tetanus, and Pertussis</i>
TT	: Tetanus Toxoid
IOT	: Industri Obat Tradisional/ <i>Traditional Medicine Industry</i>
IKOT	: Industri Kecil Obat Tradisional/ <i>Traditional Medicine Small Industry</i>
Alkes	: Alat kesehatan/ <i>Health Kits</i>
PKRT	: Perbekalan Kesehatan Rumah tangga/ <i>Household Health Logistics</i>
Kompl	: Komplemen/ <i>Complement</i>
IRTP	: Industri Pangan Produksi Rumah Tangga/ <i>Foods Home Industry</i>
PBF	: Pedagang Besar Farmasi/ <i>Pharmacy Whole-seller</i>
GFK	: Gudang Farmasi Kab/Kota/Regency/ <i>Municipality Pharmacy Warehouse</i>
RB	: Rumah Bersalin/ <i>Delivery House</i>
Pustu	: Puskesmas pembantu/ <i>Auxiliary Public Health Center</i>
BP	: Balai Pengobatan/ <i>Polyclinic</i>
TPS	: Tempat Pembuangan Sampah Sementara / <i>landfill</i>
Jamkesmas	: Jaminan kesehatan masyarakat miskin/ <i>Poor public health insurance</i>
PJKMU	: Program Jaminan Kesehatan Masyarakat Umum/ <i>General Public Health Insurance Program</i>
SIUP	: Surat Ijin Usaha Perdagangan/ <i>Trading Permission Letter</i>
TDP	: Tanda Daftar Perusahaan/ <i>Company Registration Identity</i>
API	: Angka Pengenal Importir/ <i>Importer's Identity Number</i>


**LUAS WILAYAH
KECAMATAN SRUWENG**

43,72 km²

**JARAK DARI IBUKOTA
KECAMATAN SRUWENG
KE IBUKOTA KABUPATEN KEBUMEN**



7 km



PENJELASAN TEKNIS

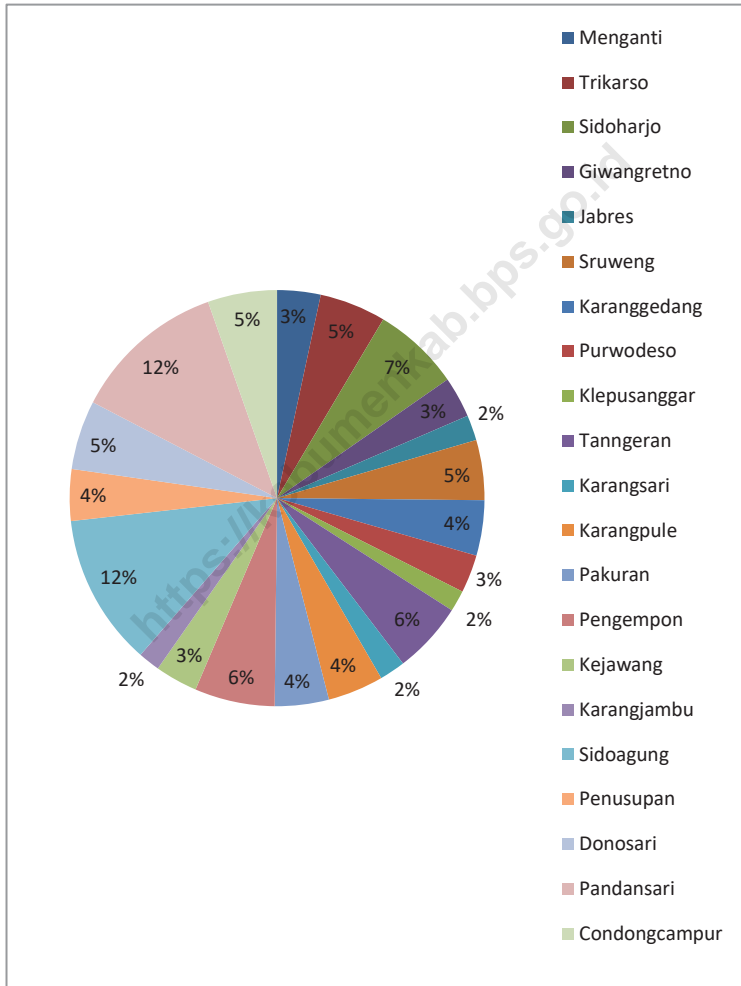
1. Badan Pusat Statistik (BPS) telah melakukan pendataan Potensi Desa (Podes) sejak tahun 1980. Sejak saat itu, Podes dilaksanakan secara rutin sebanyak 3 kali dalam kurun waktu sepuluh tahun untuk mendukung kegiatan Sensus Penduduk, Sensus Pertanian, ataupun Sensus Ekonomi. Dengan demikian, fakta penting terkait ketersediaan infrastruktur dan potensi yang dimiliki oleh setiap wilayah dapat dipantau perkembangannya secara berkala dan terus menerus.
2. Sejak tahun 2008, pendataan Podes mengalami perubahan dengan adanya penambahan kuesioner suplemen kecamatan dan Kecamatan di Kabupaten Paser. Penambahan kuesioner tersebut bertujuan untuk meningkatkan manfaat data Podes bagi para konsumen data dan pemerintah daerah dalam perencanaan pembangunan wilayah.
3. Data Podes merupakan satu-satunya sumber data kewilayahan yang muatannya beragam dan memberi gambaran tentang situasi pembangunan suatu wilayah (regional). Ini berbeda dengan data dari hasil pendekatan rumah tangga yang lebih menekankan pada dimensi aktivitas sektoral. Keduanya sama penting dan menjadi kekayaan BPS.
4. Cakupan Wilayah. Pencacahan Podes dilakukan secara sensus terhadap seluruh wilayah administrasi pemerintahan terendah setingkat desa (yaitu desa, Desa/ Kelurahan, nagari, Unit Permukiman Transmigrasi (UPT)) yang masih dibina oleh kementerian terkait.
5. Luas wilayah adalah sebuah daerah yang dikuasai atau menjadi teritorial dari sebuah kedaulatan. Sebuah wilayah dikelilingi oleh batas-batas kondisi fisik alam, misalnya sungai, gunung atau laut.

ULASAN

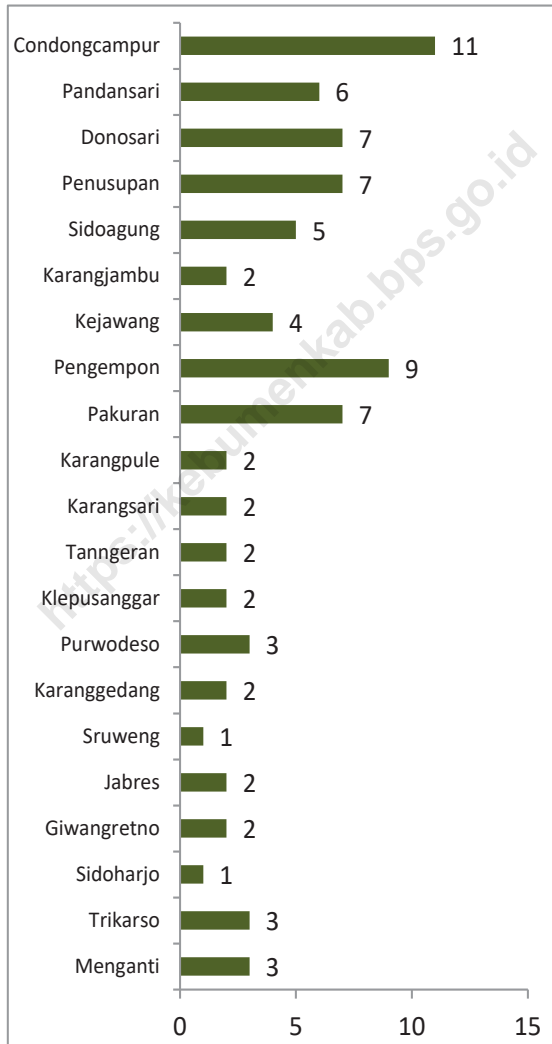
1. Secara administratif, Kecamatan Sruweng terbagi atas 21 wilayah Desa dengan luas wilayah 43,72 km². Desa yang paling luas wilayahnya adalah Desa Pandansari (5,24 km²), sedangkan Desa yang terkecil wilayahnya adalah Desa Klepusanggar (0,72 km²).
2. Berdasarkan posisi geografis, kecamatan Sruweng terletak di bagian barat wilayah Kabupaten Kebumen, wilayahnya terdiri dari daerah dataran pada wilayah bagian selatan dan daerah perbukitan pada wilayah bagian utara. Jarak dari pusat kota Kebumen sekitar 7 km.

<https://kebumenkab.bps.go.id>

Gambar 1.1 Luas Daerah menurut Desa (%), 2021



Gambar 1.2 Jarak ke Ibukota Kecamatan Menurut Desa/Kelurahan di Kecamatan Sruweng (km), 2021



1.1 KEADAAN GEOGRAFI

Tabel 1.1.1 Luas Daerah Menurut Desa/Kelurahan di Kecamatan Sruweng, 2021

Desa/Kelurahan	Luas (km ²)	Persentase terhadap Luas Kecamatan
(1)	(2)	(3)
01. Menganti	1,48	3,39
02. Trikarso	2,26	5,17
03. Sidoharjo	2,97	6,79
04. Giwangretno	1,39	3,18
05. Jabres	0,86	1,97
06. Sruweng	2,04	4,67
07. Karanggedang	1,88	4,30
08. Purwodeso	1,29	2,95
09. Klepusanggar	0,72	1,65
10. Tanggeran	2,43	5,56
11. Karangsari	0,88	2,01
12. Karangpule	1,90	4,35
13. Pakuran	1,84	4,21
14. Pengempon	2,73	6,24
15. Kejawang	1,45	3,32
16. Karangjambu	0,74	1,69
17. Sidoagung	5,16	11,80
18. Penusupan	1,75	4,00
19. Donosari	2,35	5,38
20. Pandansari	5,24	11,99
21. Condongcampur	2,36	5,40
Kecamatan Sruweng	43,72	100,00

Sumber : BPS, Pendataan Potensi Desa (Podes) 2021

Tabel 1.1.2 Jarak dari Desa ke Ibu kota Kecamatan dan Ke Ibu Kota Kabupaten Menurut Desa di Kecamatan Sruweng, 2021

Desa/Kelurahan	Jarak ke Ibu Kota Kecamatan	Jarak ke Ibu Kota Kabupaten
(1)	(2)	(3)
01. Menganti	3	6
02. Trikarso	3	7
03. Sidoharjo	1	8
04. Giwangretno	2	7
05. Jabres	2	6
06. Sruweng	1	7
07. Karanggedang	2	10
08. Purwodoso	3	11
09. Klepusanggar	2	14
10. Tanggeran	2	9
11. Karangsari	2	9
12. Karangpule	2	10
13. Pakuran	7	7
14. Pengempon	9	20
15. Kejawang	4	10
16. Karangjambu	2	11
17. Sidoagung	5	15
18. Penusupan	7	17
19. Donosari	7	15
20. Pandansari	6	12
21. Condongcampur	11	18

Sumber : BPS, Pendataan Potensi Desa (Podes) 2021

1.2 KEADAAN IKLIM

Tabel 1.2.1 Jumlah Curah Hujan dan Hari Hujan Menurut Bulan di Kecamatan Sruweng, 2021

Bulan	Jumlah Curah Hujan (mm)	Jumlah Hari Hujan (hari)	Penyinaran Matahari
(1)	(2)	(3)	(4)
01 Januari	604,00	23	-
02 Februari	363,30	20	-
03 Maret	898,00	23	-
04 April	857,00	12	-
05 Mei	149,00	6	-
06 Juni	395,00	12	-
07 Juli	88,00	4	-
08 Agustus	42,00	7	-
09 September	180,50	14	-
10 Oktober	294,50	18	-
11 November	482,00	26	-
12 Desember	426,70	27	-

Sumber : BPS, Kabupaten Kebumen Dalam Angka 2022

PEMERINTAHAN

BAB 02

JUMLAH PNS DI KECAMATAN SRUWENG MENURUT PENDIDIKAN TAHUN 2021

SLTA	Diploma II	Diploma III	Diloma IV/S1	S2
42	0	0	42	6



PENJELASAN TEKNIS

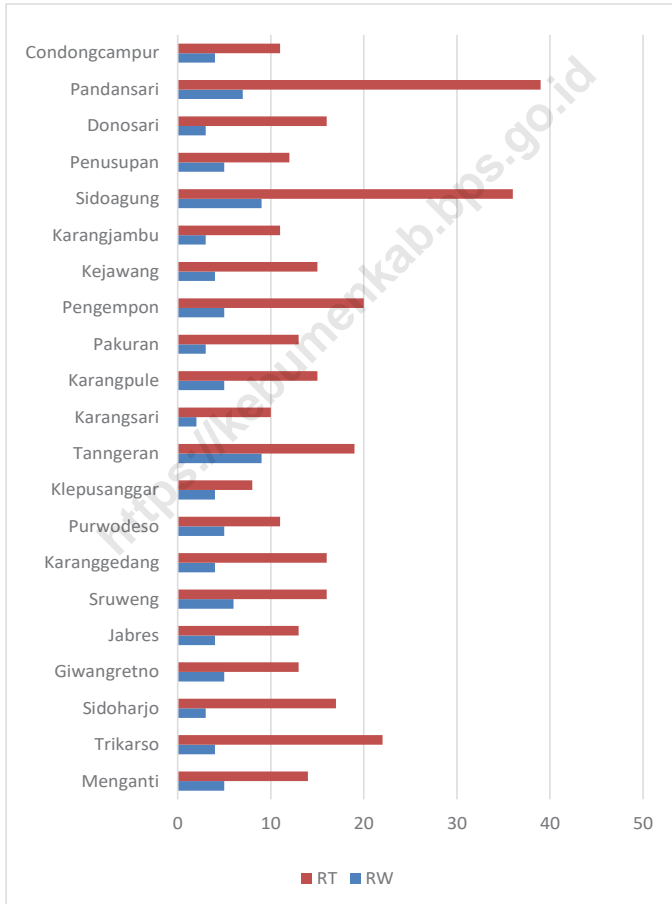
1. Rukun Warga (RW) adalah istilah pembagian wilayah di bawah Desa/Kelurahan. Rukun Warga (RW) adalah Lembaga Masyarakat yang dibentuk melalui musyawarah pengurus RT (Rukun Tetangga) di wilayah kerjanya dalam rangka pelayanan pemerintah dan masyarakat yang diakui dan dibina oleh Pemerintah Daerah yang ditetapkan oleh Lurah. Rukun Warga (RW) merupakan Lembaga Masyarakat yang diakui dan dibina oleh pemerintah untuk memelihara dan melestarikan nilai-nilai kehidupan masyarakat Indonesia yang berdasarkan kegotongroyongan dan kekeluargaan serta untuk membantu meningkatkan kelancaran tugas pemerintahan, pembangunan, dan kemasyarakatan di Desa/Kelurahan.
2. Rukun Tetangga (RT) adalah pembagian wilayah di Indonesia di bawah Rukun Warga. Rukun Tetangga bukanlah termasuk pembagian administrasi pemerintahan, dan pembentukannya adalah melalui musyawarah masyarakat setempat dalam rangka pelayanan kemasyarakatan yang ditetapkan oleh Desa atau Desa/Kelurahan. Rukun Tetangga dipimpin oleh Ketua RT yang dipilih oleh warganya. Sebuah RT terdiri atas sejumlah rumah atau KK (kepala keluarga). Dalam sistem birokrasi di Indonesia, biasanya RT (Rukun Tetangga) berada di bawah RW (Rukun Warga). Rukun tetangga merupakan organisasi masyarakat yang diakui dan dibina oleh pemerintah untuk memelihara dan melestarikan nilai-nilai kehidupan masyarakat Indonesia yang berdasarkan kegotongroyongan dan kekeluargaan serta untuk membantu meningkatkan kelancaran tugas pemerintahan, pembangunan, dan kemasyarakatan di desa dan Desa/Kelurahan

ULASAN

1. Kecamatan Sruweng memiliki 21 wilayah administrasi Desa, masing-masing Desa dipimpin oleh 1 orang Kepala Desa dan dibantu oleh Sekretaris Desa dan Perangkat Desa lainnya.
2. Kecamatan Sruweng terbagi menjadi 99 RW dan 347 RT. Desa dengan jumlah RT terbanyak ada di Desa Pandansari dengan 39 RT, sedangkan Desa dengan jumlah RT paling sedikit ada di Desa Klepusanggar hanya 8 RT.

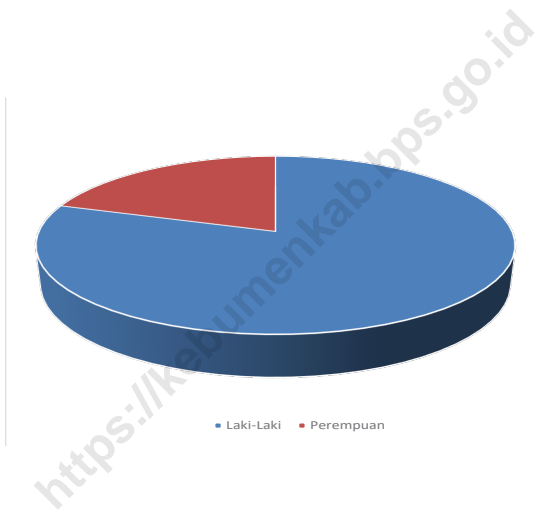
<https://kebumenkab.bps.go.id>

Gambar 2.1 Jumlah Rukun Warga (RW) dan Rukun Tetangga (RT) Menurut Desa di Kecamatan Sruweng, 2021



Gambar 2.2

Pegawai Negeri Sipil di Kecamatan Sruweng Menurut Jenis Kelamin



2.1 WILAYAH ADMINISTRATIF

Tabel 2.1.1 Jumlah Rukun Warga (RW) dan Rukun Tetangga (RT) Menurut Desa/Kelurahan di Kecamatan Sruweng, 2021

Desa/Kelurahan	Rukun Warga (RW)	Rukun Tetangga (RT)
(1)	(2)	(3)
01. Menganti	5	14
02. Trikarso	4	22
03. Sidoharjo	3	17
04. Giwangretno	5	13
05. Jabres	4	13
06. Sruweng	6	16
07. Karanggedang	4	16
08. Purwodeso	5	11
09. Klepusanggar	4	8
10. Tangerangan	9	19
11. Karangsari	2	10
12. Karangpule	5	15
13. Pakuran	3	13
14. Pengempon	5	20
15. Kejawang	4	15
16. Karangjambu	3	11
17. Sidoagung	9	36
18. Penusupan	5	12
19. Donosari	3	16
20. Pandansari	7	39
21. Condongcampur	4	11
Kecamatan Sruweng	99	347

Catatan/Note: ...

Sumber/Source : Kantor Kecamatan Sruweng

2.2 SUMBER DAYA MANUSIA

Tabel 2.2.1 Jumlah Pegawai Negeri Sipil Menurut Pemerintah Daerah dan Jenis Kelamin, 2021

Kecamatan/Desa	Laki-Laki	Perempuan	Jumlah
(1)	(2)	(3)	(4)
Pemerintah Daerah Kecamatan Sruweng	72	18	90
01. Menganti	-	-	-
02. Trikarso	-	-	-
03. Sidoharjo	-	-	-
04. Giwangretno	-	-	-
05. Jabres	-	-	-
06. Sruweng	-	-	-
07. Karanggedang	-	-	-
08. Purwodeso	-	-	-
09. Klepusanggar	-	-	-
10. Tanggeran	-	-	-
11. Karangsari	-	-	-
12. Karangpule	-	-	-
13. Pakuran	-	-	-
14. Pengempon	-	-	-
15. Kejawang	-	-	-
16. Karangjambu	-	-	-
17. Sidoagung	-	-	-
18. Penusupan	-	-	-
19. Donosari	-	-	-
20. Pandansari	-	-	-
21. Condongcampur	-	-	-
Kecamatan Sruweng	72	18	90

Catatan/Note: ...

Sumber/Source : BKPPD Kabupaten Kebumen, 2022

Tabel 2.2.2 Jumlah Pegawai Negeri Sipil Pemerintah Daerah Kecamatan Sruweng Menurut Tingkat Pendidikan dan Jenis Kelamin, 2021

Tingkat Pendidikan	Jumlah
(1)	(4)
Sekolah Dasar (SD)	-
SMP/Sederajat	-
SMA/Sederajat	42
Diploma II/Akta II	-
Diploma III/Akta III	-
Diploma IV/Sarjana/S1	42
S2/Pasca Sarjana	6
S3/Doktor/Ph.D	-
Jumlah/Total	90

Catatan/Note: ...

Sumber/Source: BKPPD Kabupaten Kebumen, 2022

PENDUDUK

BAB 03

JUMLAH PENDUDUK DI KECAMATAN SRUWENG TAHUN 2021

63 345 JIWA

KEPADATAN PENDUDUK (per km²)

1 449

RASIO JENIS KELAMIN

102



PENJELASAN TEKNIS

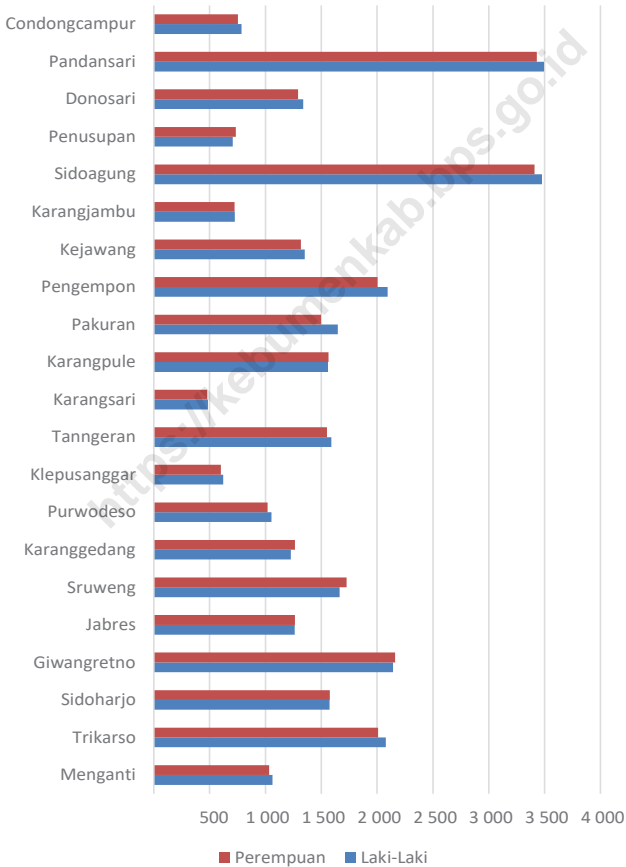
1. Jumlah penduduk yang dipublikasikan dalam Kecamatan Dalam Angka tahun 2022 dari level kecamatan sampai dengan level Desa/Kelurahan menggunakan data registrasi administrasi kependudukan dari Dinas Kependudukan dan Pencatatan Sipil Kabupaten Kebumen.
2. Administrasi Kependudukan adalah rangkaian kegiatan penataan dan penertiban dalam penerbitan dokumen dan data kependudukan melalui pendaftaran penduduk, pencatatan sipil, pengelolaan administrasi kependudukan serta pendayagunaan hasilnya untuk pelayanan publik dan sektor lain.
3. Pendaftaran Penduduk adalah pencatatan biodata penduduk, pencatatan atas laporan peristiwa kependudukan dan pendataan penduduk Rentan administrasi kependudukan serta penertiban dokumen kependudukan berupa kartu identitas atau surat keterangan kependudukan.
4. Penduduk adalah setiap orang baik warga negara Indonesia maupun Warga Negara Asing yang bertempat tinggal di wilayah di Negara RI dan telah memenuhi ketentuan Peraturan Perundang-undangan yang berlaku.
5. Penduduk wajib KTP adalah warga Negara Indonesia dan Orang Asing yang memiliki izin Tinggal Tetap dan telah berumur 17 (tujuh belas) tahun atau telah kawin atau pernah nikah secara sah.
6. Kartu Tanda Penduduk adalah identitas resmi penduduk sebagai bukti diri yang diterbitkan oleh Instansi pelaksana yang berlaku diseluruh wilayah NKRI.

ULASAN

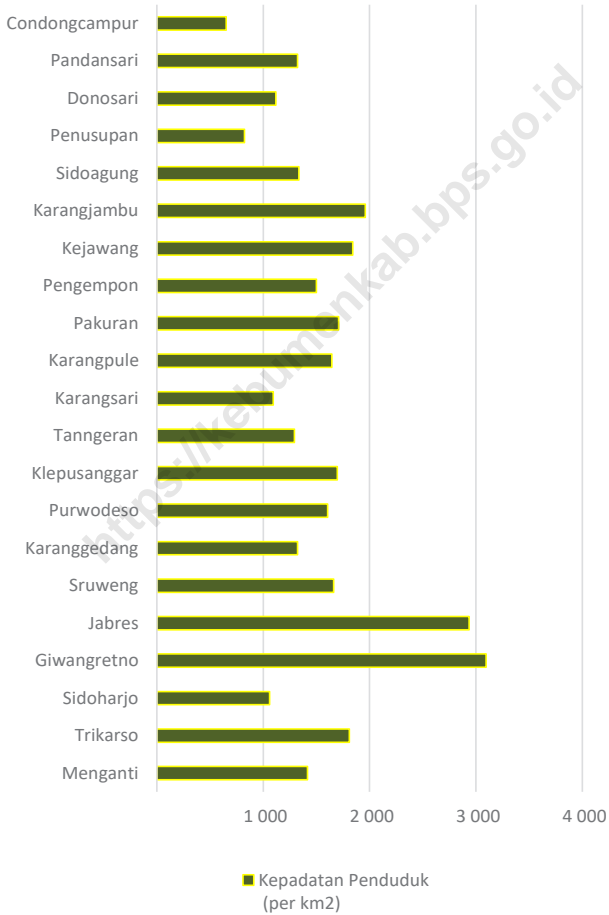
1. Berdasarkan Data Dinas Kependudukan dan Pencatatan Sipil Kabupaten Kebumen, jumlah penduduk Kecamatan Sruweng pada tahun 2021 tercatat sebanyak 63.345 jiwa, dengan rata-rata kepadatan penduduk 1.449 jiwa per km². Wilayah terpadat penduduknya adalah Desa Giwangretno 3.096 jiwa per km². Sedangkan wilayah dengan kepadatan terendah adalah Desa Condongcampur dengan kepadatan 652 jiwa per km².
2. Adapun rasio jenis kelamin pada Kecamatan Sruweng adalah 102, artinya dari 100 penduduk perempuan terdapat 102 penduduk laki-laki.

<https://kebumenkab.bps.go.id>

Gambar 3.1 Jumlah Penduduk Menurut Jenis Kelamin dan Desa Kelurahan di Kecamatan Sruweng, 2021



Gambar 3.2 **Kepadatan Penduduk Desa/Kelurahan di Kecamatan Sruweng, 2021**



Tabel 3.1

Penduduk, Distribusi Persentase Penduduk, Kepadatan Penduduk, Rasio Jenis Kelamin Penduduk Menurut Desa/ Kelurahan di Kecamatan Sruweng, 2021

Desa/Kelurahan	Penduduk		
	Laki-Laki	Perempuan	Jumlah
(1)	(2)	(3)	(4)
01. Menganti	1 062	1 034	2 096
02. Trikarso	2 079	2 009	4 088
03. Sidoharjo	1 574	1 576	3 150
04. Giwangretno	2 142	2 162	4 304
05. Jabres	1 261	1 264	2 525
06. Sruweng	1 665	1 726	3 391
07. Karanggedang	1 226	1 263	2 489
08. Purwodeso	1 053	1 019	2 072
09. Klepusanggar	622	600	1 222
10. Tanggeran	1 591	1 550	3 141
11. Karangsari	486	477	963
12. Karangpule	1 560	1 564	3 124
13. Pakuran	1 647	1 497	3 144
14. Pengempon	2 094	2 003	4 097
15. Kejawang	1 352	1 318	2 670
16. Karangjambu	726	724	1 450
17. Sidoagung	3 477	3 409	6 886
18. Penusupan	706	735	1 441
19. Donosari	1 337	1 291	2 628
20. Pandansari	3 495	3 431	6 926
21. Condongcampur	785	753	1 538
Kecamatan Sruweng	31 940	31 405	63 345

Lanjutan Tabel 3.1

Desa/Kelurahan	Persentase Penduduk	Kepadatan Penduduk (per Km ²)	Rasio Jenis Kelamin Penduduk
(1)	(5)	(6)	(7)
01. Menganti	3,31	1 416	103
02. Trikarso	6,45	1 809	103
03. Sidoharjo	4,97	1 061	100
04. Giwangretno	6,79	3 096	99
05. Jabres	3,99	2 936	100
06. Sruweng	5,35	1 662	96
07. Karanggedang	3,93	1 324	97
08. Purwodeso	3,27	1 606	103
09. Klepusanggar	1,93	1 697	104
10. Tanggeran	4,96	1 293	103
11. Karangsari	1,52	1 094	102
12. Karangpule	4,93	1 644	100
13. Pakuran	4,96	1 709	110
14. Pengempon	6,47	1 501	105
15. Kejawang	4,22	1 841	103
16. Karangjambu	2,29	1 959	100
17. Sidoagung	10,87	1 334	102
18. Penusupan	2,27	823	96
19. Donosari	4,15	1 118	104
20. Pandansari	10,93	1 322	102
21. Condongcampur	2,43	652	104
Kecamatan Sruweng	100	1 449	102

Catatan/Note:

Sumber : Dinas Kependudukan dan Catatan Sipil Kabupaten Kebumen

Tabel 3.2 Jumlah Penduduk Menurut Kelompok Umur dan Jenis Kelamin di Kecamatan Sruweng, 2021

Kelompok Umur	Jenis Kelamin		
	Laki-Laki	Perempuan	Jumlah
(1)	(2)	(3)	(4)
0-4	2 441	2 222	4 663
5-9	2 580	2 305	4 885
10-14	2 639	2 469	5 108
15-19	2 148	2 212	4 360
20-24	2 745	2 632	5 377
25-29	2 785	2 492	5 277
30-34	2 411	2 229	4 640
35-39	2 333	2 214	4 547
40-44	2 177	2 164	4 341
45-49	2 016	2 007	4 023
50-54	1 869	1 973	3 842
55-59	1 716	1 959	3 675
60-64	1 445	1 549	2 994
65-69	1 091	1 096	2 187
70-74	607	714	1 321
75+	937	1 168	2 105
Kecamatan Sruweng	31 940	31 405	63 345

Catatan/Note:

Sumber : Dinas Kependudukan dan Catatan Sipil Kabupaten Kebumen

JUMLAH SEKOLAH
DI KECAMATAN SRUWENG
TAHUN 2021

SD	36	MI	6
SMP	2	MTS	6
SMA	1	MA	1
SMK	1		



PENJELASAN TEKNIS

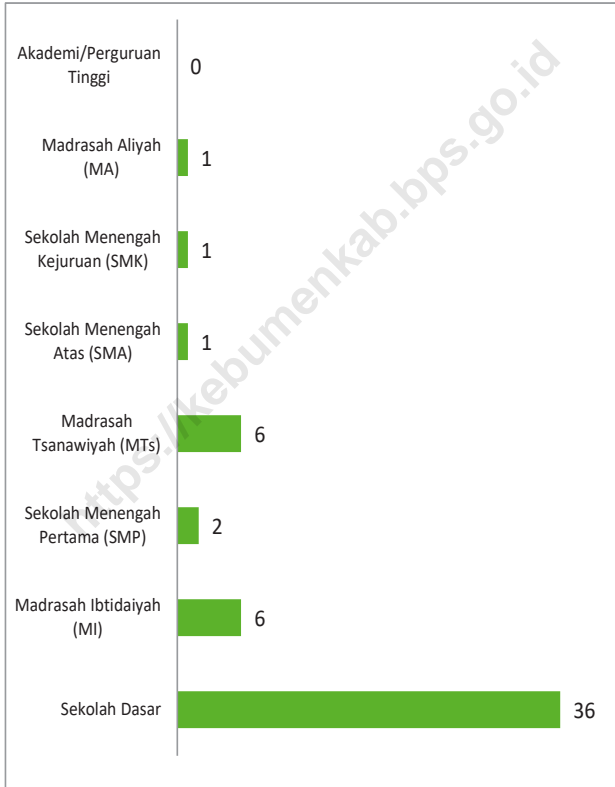
1. Jalur Pendidikan di Indonesia terdiri atas 1) pendidikan formal, 2) pendidikan nonformal, dan 3) pendidikan informal yang ketiganya dapat saling melengkapi dan memperkaya (Undang-Undang No. 20 Tahun 2003 tentang Sistem Pendidikan Nasional).
2. Jenjang Pendidikan Formal terdiri atas pendidikan dasar, pendidikan menengah, dan pendidikan tinggi. Jenis pendidikan yang diajarkan mencakup pendidikan umum, kejuruan, akademik, profesi, vokasi, keagamaan, dan khusus. Pendidikan Dasar berbentuk Sekolah Dasar (SD) dan Madrasah Ibtidaiyah (MI) atau bentuk lain yang sederajat serta Sekolah Menengah Pertama (SMP) dan Madrasah Tsanawiyah (MTs), atau bentuk lain yang sederajat. Pendidikan Menengah berbentuk Sekolah Menengah Atas (SMA), Madrasah Aliyah (MA), Sekolah Menengah Kejuruan (SMK), dan Madrasah Aliyah Kejuruan (MAK), atau bentuk lain yang sederajat. Pendidikan Tinggi merupakan jenjang pendidikan setelah pendidikan menengah yang mencakup program pendidikan diploma, sarjana, magister, spesialis, dan doktor yang diselenggarakan oleh perguruan tinggi. Perguruan tinggi dapat berbentuk akademi, politeknik, sekolah tinggi, institut, atau universitas.
3. Rumah Sakit adalah tempat pemeriksaan dan perawatan kesehatan, biasanya berada di bawah pengawasan dokter/tenaga medis, yang melayani penderita yang sakit untuk berobat rawat jalan atau rawat inap.
4. Rumah Sakit Bersalin adalah rumah sakit khusus untuk persalinan, dilengkapi pelayanan spesialis pemeriksaan kehamilan, persalinan, rawat inap dan rawat jalan ibu dan anak yang berada di bawah pengawasan dokter spesialis kandungan.
5. Rumah Bersalin adalah sarana pelayanan kesehatan dengan izin sebagai rumah bersalin, dilengkapi pelayanan pemeriksaan kehamilan, persalinan serta pemeriksaan ibu dan anak yang berada di bawah pengawasan bidan senior
6. Poliklinik adalah sarana kesehatan untuk pelayanan berobat jalan, biasanya berada di bawah pengawasan dokter/tenaga medis.
7. Puskesmas (Pusat Kesehatan Masyarakat) adalah unit pelaksana teknis dinas kesehatan Kecamatan yang mempunyai fungsi utama sebagai penyelenggara pelayanan kesehatan tingkat pertama. Wilayah kerja puskesmas maksimal adalah satu kecamatan dan untuk dapat menjangkau wilayah kerjanya, puskesmas mempunyai jaringan pelayanan yang meliputi unit Puskesmas Pembantu (Pustu), unit Puskesmas Keliling (Puskel), dan unit bidan desa/komunitas (Peraturan Menteri Kesehatan RI No. 75 Tahun 2014 Tentang Pusat Kesehatan Masyarakat).

8. Keluarga Pengguna Listrik PLN (Perusahaan Listrik Negara) adalah keluarga pengguna/pelanggan listrik yang disalurkan oleh PLN dengan atau tanpa meteran resmi dari PLN.
9. Keluarga Pengguna Listrik Non-PLN adalah keluarga pengguna/pelanggan listrik selain PLN, misalnya diesel/generator, listrik diusahakan oleh pemerintah daerah, swasta, atau listrik swadaya masyarakat.
10. Keluarga Bukan Pengguna Listrik adalah keluarga yang tidak menggunakan listrik sebagai sumber energi untuk penerangan rumah.
11. Jalan Utama Desa adalah jalan yang dianggap oleh sebagian besar penduduk desa/Desa/Kelurahan setempat sebagai jalan yang paling penting atau paling sering digunakan untuk arus transportasi dari/menjuu kantor camat terdekat.
12. Sumber Penerangan Jalan Utama adalah jenis penerangan dan sumber pembiayaan penerangan yang ada di jalan utama desa. Dikelompokkan menjadi: listrik diusahakan oleh pemerintah, listrik non-pemerintah, dan non-listrik.
13. Bahan Bakar adalah jenis bahan yang digunakan untuk memasak oleh mayoritas keluarga di desa/Desa/Kelurahan.
14. Bencana Alam adalah peristiwa atau serangkaian peristiwa yang mengancam dan mengganggu kehidupan/penghidupan masyarakat yang disebabkan oleh faktor alam antara lain berupa gempa bumi, tsunami, gunung meletus, banjir, kekeringan, angin topan, dan tanah longsor sehingga mengakibatkan kerugian materi maupun non-materi.

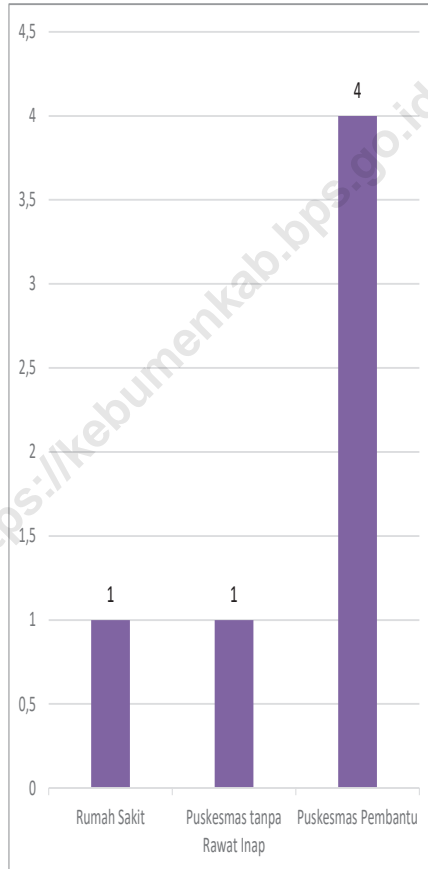
ULASAN

1. Fasilitas pendidikan di Kecamatan Sruweng ada mulai dari tingkat dasar hingga SLTA. Fasilitas pendidikan tersebut tersebar di seluruh Desa/Kelurahan yang ada di Kecamatan Sruweng. Pada tahun ajaran 2021/2022 tercatat terdapat fasilitas pendidikan negeri maupun swasta dengan jenjang SD sebanyak 36 sekolah, MI sebanyak 6 Sekolah, SMP sebanyak 2 Sekolah, MTs sebanyak 6 Sekolah, SMA sebanyak 1 sekolah, MA sebanyak 1 sekolah dan SMK sebanyak 1 Sekolah.
2. Fasilitas kesehatan merupakan sarana penunjang yang sangat penting bagi masyarakat yang tinggal pada suatu wilayah, hal ini untuk menunjang akan kebutuhan akan pelayanan kesehatan. Dari 21 Desa/Kelurahan, ada sebanyak 1 Desa/Kelurahan yg memiliki fasilitas Rumah Sakit, 1 Desa/Kelurahan memiliki fasilitas Puskesmas tanpa rawat inap. 4 Desa mempunyai fasilitas Puskesmas Pembantu.
3. Rumah adalah salah satu bangunan yang dijadikan tempat tinggal keluarga untuk hidup, makan, tidur, beraktifitas dan lain-lain. Menurut hasil pendataan Potensi Desa, seluruh rumah yang berada di Kecamatan Sruweng 100 persen sudah menggunakan fasilitas penerangan yang diperoleh dari PLN, bahkan jalan utama yang melintas di seluruh jalan Desa/Kelurahan sudah menggunakan penerangan jalan yang diperoleh dari Pemerintah. Fasilitas buang air besar sebagian besar penduduk sudah punya jamban sendiri. Pembuangan akhir tinja keluarga sebagian besar juga sudah menggunakan tanki septik
4. Untuk kebutuhan memasak sebagian besar keluarga di Kecamatan Sruweng menggunakan Gas elpiji 12 kg, Gas Elpiji 3 Kg dan kayu bakar.

Gambar 4.1 Banyaknya Fasilitas Sekolah Menurut Tingkat Pendidikan di Kecamatan Sruweng, 2021



Gambar 4.2 Banyaknya Sarana Kesehatan Menurut Jenisnya di Kecamatan Sruweng, 2021



4.1 PENDIDIKAN

Tabel 4.1.1 Banyaknya Desa¹/Kelurahan yang Memiliki Fasilitas Sekolah Menurut Tingkat Pendidikan di Kecamatan Sruweng, 2019–2021

Tingkat Pendidikan	2019	2020	2021
(1)	(2)	(3)	(4)
Sekolah Dasar (SD)	21	21	21
Madrasah Ibtidaiyah (MI)	6	6	6
Sekolah Menengah Pertama (SMP)	2	2	2
Madrasah Tsanawiyah (MTs)	6	6	6
Sekolah Menengah Atas (SMA)	1	1	1
Sekolah Menengah Kejuruan (SMK)	1	1	1
Madrasah Aliyah (MA)	1	1	1
Akademi/Perguruan Tinggi	-	-	-

Sumber/Source: BPS, Pendataan Potensi Desa (Podes) 2020 dan 2021/BPS-Statistics Indonesia, Village Potential Data Collecting 2020 and 2021

Tabel 4.1.2 Banyaknya Pos Pendidikan Anak Usia Dini (Pos PAUD), TK (Taman Kanak-Kanak) dan RA/BA Dirinci Per Desa Di Kecamatan Sruweng, 2021

Desa	Pos Pendidikan Anak Usia Dini (Pos PAUD)		TK (Taman Kanak-Kanak)		RA/BA	
	Negeri	Swasta	Negeri	Swasta	Negeri	Swasta
(1)	(2)	(3)	(4)	(5)	(4)	(5)
01. Menganti	-	1	-	1	-	-
02. Trikarso	-	1	-	1	-	1
03. Sidoharjo	-	1	-	1	-	-
04. Giwangretno	-	1	-	1	-	1
05. Jabres	-	2	-	1	-	-
06. Sruweng	-	2	-	2	-	-
07. Karanggedang	-	1	-	2	-	-
08. Purwodeso	-	1	-	1	-	1
09. Klepusanggar	-	1	-	1	-	-
10. Tanggeran	1	1	-	1	-	-
11. Karangsari	-	1	-	1	-	-
12. Karangpule	-	1	-	1	-	1
13. Pakuran	-	1	-	2	-	-
14. Pengempon	-	1	-	2	-	1
15. Kejawang	-	-	-	1	-	-
16. Karangjambu	-	2	-	2	-	-
17. Sidoagung	-	1	-	1	-	2
18. Penusupan	-	1	-	1	-	-
19. Donosari	-	1	-	1	-	-
20. Pandansari	-	2	-	2	-	1
21. Condongcampur	-	1	-	-	-	-
Kecamatan Sruweng	1	24	-	26	-	8

Sumber : BPS, Pendataan Potensi Desa (Podes) 2021

Tabel 4.1.3 Banyaknya SD dan MI Dirinci Per Desa/Kelurahan Di Kecamatan Sruweng, 2021

Desa	SD (Sekolah Dasar)		MI (Madrasah Ibtidaiyah)	
	Negeri	Swasta	Negeri	Swasta
(1)	(2)	(3)	(4)	(5)
01. Menganti	1	-	-	-
02. Trikarso	2	-	-	1
03. Sidoharjo	2	-	-	-
04. Giwangretno	1	-	-	1
05. Jabres	1	1	-	-
06. Sruweng	2	-	-	-
07. Karanggedang	2	-	-	-
08. Purwodeso	1	-	-	1
09. Klepusanggar	1	-	-	-
10. Tanggeran	2	-	-	-
11. Karangsari	1	-	-	-
12. Karangpule	1	-	-	1
13. Pakuran	2	-	-	-
14. Pengempon	1	-	-	1
15. Kejawang	1	-	-	-
16. Karangjambu	1	-	-	-
17. Sidoagung	4	-	-	1
18. Penusupan	1	-	-	-
19. Donosari	2	-	-	-
20. Pandansari	4	-	-	-
21. Condongcampur	2	-	-	-
Kecamatan Sruweng	35	1	-	6

Sumber : BPS, Pendataan Potensi Desa (Podes) 2021

Tabel 4.1.4**Banyaknya Sekolah Menengah Pertama (SMP) dan Madrasah Tsanawiyah (MTs) Dirinci Per Desa Di Kecamatan Sruweng, 2021**

Desa	Sekolah Menengah Pertama (SMP)		Madrasah Tsanawiyah (MTs)	
	Negeri	Swasta	Negeri	Swasta
(1)	(2)	(3)	(4)	(5)
01. Menganti	-	-	-	-
02. Trikarso	-	-	-	-
03. Sidoharjo	-	-	-	1
04. Giwangretno	-	-	-	1
05. Jabres	-	-	-	1
06. Sruweng	1	-	-	1
07. Karanggedang	-	-	-	-
08. Purwodoso	-	-	-	-
09. Klepusanggar	-	-	-	-
10. Tanggeran	-	-	-	-
11. Karang Sari	-	-	-	-
12. Karangpule	-	-	-	-
13. Pakuran	-	-	-	-
14. Pengempon	-	-	-	1
15. Kejawang	-	-	-	-
16. Karangjambu	1	-	-	-
17. Sidoagung	-	-	-	-
18. Penusupan	-	-	-	-
19. Donosari	-	-	-	-
20. Pandansari	-	-	-	1
21. Condongcampur	-	-	-	-
Kecamatan Sruweng	2	-	-	6

Sumber : BPS, Pendataan Potensi Desa (Podes) 2021

Tabel 4.1.5 Banyaknya Sekolah Menengah Atas (SMA), Madrasah Aliyah (MA) dan Sekolah Menengah Kejuruan (SMK) Dirinci Per Desa Di Kecamatan Sruweng, 2021

Desa	Sekolah Menengah Atas (SMA)		Madrasah Aliyah (MA)		Sekolah Menengah Kejuruan (SMK)	
	Negeri	Swasta	Negeri	Swasta	Negeri	Swasta
(1)	(2)	(3)	(4)	(5)	(6)	(7)
01. Menganti	-	-	-	-	-	-
02. Trikarso	-	-	-	-	-	-
03. Sidoharjo	-	-	-	-	-	-
04. Giwangretno	-	-	-	-	-	-
05. Jabres	-	1	-	-	-	-
06. Sruweng	-	-	-	1	-	-
07. Karanggedang	-	-	-	-	-	-
08. Purwodeso	-	-	-	-	-	1
09. Klepusanggar	-	-	-	-	-	-
10. Tanggeran	-	-	-	-	-	-
11. Karang Sari	-	-	-	-	-	-
12. Karangpule	-	-	-	-	-	-
13. Pakuran	-	-	-	-	-	-
14. Pengempon	-	-	-	-	-	-
15. Kejawang	-	-	-	-	-	-
16. Karangjambu	-	-	-	-	-	-
17. Sidoagung	-	-	-	-	-	-
18. Penusupan	-	-	-	-	-	-
19. Donosari	-	-	-	-	-	-
20. Pandansari	-	-	-	-	-	-
21. Condongcampur	-	-	-	-	-	-
Kecamatan Sruweng	-	1	-	1	-	1

Sumber : BPS, Pendataan Potensi Desa (Podes) 2021

Tabel 4.1.6**Keberadaan Kegiatan Pendidikan Keaksaraan Dasar/Lanjutan, Paket A/B/C Dan Taman Bacaan Masyarakat (TBM) Dirinci Per Desa Di Kecamatan Sruweng, 2021**

Desa	Pendidikan keaksaraan dasar/lanjutan		Paket A/B/C		Taman Bacaan Masyarakat (TBM)	
	Ada	Tidak Ada	Ada	Tidak Ada	Ada	Tidak Ada
(1)	(2)	(3)	(4)	(5)	(4)	(5)
01. Menganti	-	1	-	1	-	1
02. Trikarso	-	1	-	1	-	1
03. Sidoharjo	-	1	-	1	-	1
04. Giwangretno	-	1	-	1	-	1
05. Jabres	-	1	-	1	-	1
06. Sruweng	-	1	-	1	-	1
07. Karanggedang	-	1	-	1	1	-
08. Purwodeso	-	1	-	1	-	1
09. Klepusanggar	-	1	-	1	-	1
10. Tanggeran	-	1	-	1	-	1
11. Karangsari	-	1	-	1	1	-
12. Karangpule	-	1	-	1	-	1
13. Pakuran	-	1	-	1	-	1
14. Pengempon	-	1	-	1	-	1
15. Kejawang	-	1	-	1	-	1
16. Karangjambu	-	1	-	1	-	1
17. Sidoagung	-	1	-	1	-	1
18. Penusupan	-	1	-	1	-	1
19. Donosari	-	1	-	1	-	1
20. Pandansari	1	-	1	-	-	1
21. Condongcampur	-	1	-	1	-	1
Kecamatan Sruweng	1	20	1	20	2	19

Sumber : BPS, Pendataan Potensi Desa (Podes) 2021

Tabel 4.1.7 Banyaknya Lembaga Pendidikan Keterampilan Menurut Jenisnya Dirinci Per Desa Di Kecamatan Sruweng, 2021

Desa	Bahasa asing		Komputer		Menjahit/tata busana	
	Milik Desa	Bukan Milik Desa	Milik Desa	Bukan Milik Desa	Milik Desa	Bukan Milik Desa
(1)	(2)	(3)	(4)	(5)	(6)	(7)
01. Menganti	-	-	-	-	-	-
02. Trikarso	-	-	-	-	-	-
03. Sidoharjo	-	-	-	-	-	-
04. Giwangretno	-	-	-	-	-	-
05. Jabres	-	-	-	-	-	-
06. Sruweng	-	-	-	-	-	1
07. Karanggedang	-	-	-	-	-	-
08. Purwodeso	-	-	-	-	-	-
09. Klepusanggar	-	-	-	-	-	-
10. Tanggeran	-	-	-	-	-	-
11. Karangsari	-	-	-	-	-	-
12. Karangpule	-	-	-	-	-	-
13. Pakuran	-	-	-	-	-	-
14. Pengempon	-	-	-	-	-	-
15. Kejawang	-	-	-	-	-	-
16. Karangjambu	-	-	-	-	-	-
17. Sidoagung	-	-	-	-	-	-
18. Penusupan	-	-	-	-	-	-
19. Donosari	-	-	-	-	-	-
20. Pandansari	-	-	-	-	-	-
21. Condongcampur	-	-	-	-	-	-
Kecamatan Sruweng	-	-	-	-	-	1

Sumber : BPS, Pendataan Potensi Desa (Podes) 2021

Tabel 4.1.8**Banyaknya Lembaga Pendidikan Keterampilan Menurut Jenisnya Dirinci Per Desa Di Kecamatan Sruweng, 2021**

Desa	Kecantikan		Montir mobil/motor		Elektronika	
	Milik Desa	Bukan Milik Desa	Milik Desa	Bukan Milik Desa	Milik Desa	Bukan Milik Desa
(1)	(2)	(3)	(4)	(5)	(6)	(7)
01. Menganti	-	-	-	-	-	-
02. Trikarso	-	-	-	-	-	-
03. Sidoharjo	-	-	-	-	-	-
04. Giwangretno	-	-	-	-	-	-
05. Jabres	-	-	-	-	-	-
06. Sruweng	-	-	-	-	-	-
07. Karanggedang	-	-	-	-	-	-
08. Purwodeso	-	-	-	-	-	-
09. Klepusanggar	-	-	-	-	-	-
10. Tangerangan	-	-	-	-	-	-
11. Karangsari	-	-	-	-	-	-
12. Karangpule	-	-	-	-	-	-
13. Pakuran	-	-	-	-	-	-
14. Pengempon	-	-	-	-	-	-
15. Kejawang	-	-	-	-	-	-
16. Karangjambu	-	-	-	-	-	-
17. Sidoagung	-	-	-	-	-	-
18. Penusupan	-	-	-	-	-	-
19. Donosari	-	-	-	-	-	-
20. Pandansari	-	-	-	-	-	-
21. Condongcampur	-	-	-	-	-	-
Kecamatan Sruweng	-	-	-	-	-	-

Sumber : BPS, Pendataan Potensi Desa (Podes) 2021

4.2 KESEHATAN

Tabel 4.2.1 Banyaknya Sarana Kesehatan Dirinci Per Desa di Kecamatan Sruweng, 2021

Desa	Rumah sakit	Rumah sakit Bersalin	Puskesmas dengan rawat inap	Puskesmas tanpa rawat inap	Puskesmas pembantu	Poliklinik/ balai pengobatan
(1)	(2)	(3)	(4)	(5)	(6)	(7)
01. Menganti	-	-	-	-	-	-
02. Trikarso	-	-	-	-	1	-
03. Sidoharjo	-	-	-	-	-	-
04. Giwangretno	-	-	-	-	-	-
05. Jabres	-	-	-	-	-	-
06. Sruweng	1	-	-	1	-	-
07. Karanggedang	-	-	-	-	-	-
08. Purwodeso	-	-	-	-	-	-
09. Klepusanggar	-	-	-	-	-	-
10. Tangerangan	-	-	-	-	-	-
11. Karangsari	-	-	-	-	-	-
12. Karangpule	-	-	-	-	1	-
13. Pakuran	-	-	-	-	-	-
14. Pengempon	-	-	-	-	1	-
15. Kejawang	-	-	-	-	-	-
16. Karangjambu	-	-	-	-	1	-
17. Sidoagung	-	-	-	-	-	-
18. Penusupan	-	-	-	-	-	-
19. Donosari	-	-	-	-	-	-
20. Pandansari	-	-	-	-	-	-
21. Condongcampur	-	-	-	-	-	-
K e c a m a t a n Sruweng	1	-	-	1	4	-

Sumber : BPS, Pendataan Potensi Desa (Podes) 2021

Lanjutan Tabel 4.2.1

Desa	Tempat praktik dokter	Tempat praktik bidan	Poskesdes	Polindes	Apotik	Toko khusus obat/jamu
(1)	(8)	(9)	(10)	(11)	(12)	(13)
01. Menganti	-	1	1	-	-	-
02. Trikarso	-	1	-	-	-	-
03. Sidoharjo	1	1	1	-	1	1
04. Giwangretno	-	1	1	-	1	1
05. Jabres	2	1	1	-	1	1
06. Sruweng	-	1	-	-	2	-
07. Karanggedang	-	-	-	-	-	1
08. Purwodeso	-	-	1	-	-	-
09. Klepusanggar	-	-	1	-	-	-
10. Tanggeran	-	1	1	-	1	-
11. Karang Sari	-	-	1	-	-	-
12. Karangpule	-	1	-	-	-	-
13. Pakuran	-	-	1	-	-	-
14. Pengempon	-	1	1	-	-	-
15. Kejawang	1	-	1	-	1	1
16. Karangjambu	2	1	-	-	-	-
17. Sidoagung	-	1	1	-	-	-
18. Penusupan	-	-	1	-	-	-
19. Donosari	-	-	2	-	-	-
20. Pandansari	-	1	1	-	-	-
21. Condongcampur	-	-	1	-	-	14
Kecamatan Sruweng	6	12	17	-	7	19

Sumber : BPS, Pendataan Potensi Desa (Podes) 2021

Tabel 4.2.2 Jumlah Upaya Kesehatan Bersumberdaya Masyarakat (UKBM) Dirinci Per Desa Di Kecamatan Sruweng, 2021

Desa	Jumlah posyandu aktif	Posyandu dengan kegiatan/ pelayanan setiap sebulan sekali	Posyandu dengan kegiatan/ pelayanan setiap 2 bulan sekali atau lebih	Pos Pembinaan Terpadu (Posbindu)
(1)	(2)	(3)	(4)	(5)
01. Menganti	5	5	-	-
02. Trikarso	5	5	-	-
03. Sidoharjo	5	5	-	1
04. Giwangretno	6	6	-	1
05. Jabres	6	6	-	3
06. Sruweng	7	7	-	2
07. Karanggedang	6	6	-	6
08. Purwodeso	3	3	-	1
09. Klepusanggar	2	2	-	-
10. Tangerangan	9	9	-	1
11. Karang Sari	2	2	-	1
12. Karangpule	5	5	-	1
13. Pakuran	4	4	-	-
14. Pengempon	5	5	-	1
15. Kejawang	4	4	-	1
16. Karangjambu	2	2	-	1
17. Sidoagung	10	10	-	-
18. Penusupan	5	5	-	1
19. Donosari	5	5	-	1
20. Pandansari	7	7	-	-
21. Condongcampur	2	2	-	-
Kecamatan Sruweng	105	105	-	22

Sumber : BPS, Pendataan Potensi Desa (Podes) 2021

Tabel 4.2.3**Jumlah Tenaga Kesehatan Yang Tinggal/Menetap Di Desa Di Kecamatan Sruweng, 2021**

Desa	Dokter umum/spesialis		Dokter spesialis gigi	Bidan	Tenaga kesehatan lainnya
	Pria	Wanita			
(1)	(2)	(3)	(4)	(5)	(6)
01. Menganti	-	-	-	-	-
02. Trikarso	-	1	-	2	34
03. Sidoharjo	1	-	-	3	15
04. Giwangretno	-	-	-	3	10
05. Jabres	1	1	-	4	9
06. Sruweng	-	1	-	5	15
07. Karanggedang	-	-	-	-	-
08. Purwodeso	-	-	-	1	5
09. Klepusanggar	-	-	-	-	-
10. Tanggeran	-	-	-	2	2
11. Karang Sari	-	-	-	-	1
12. Karangpule	-	-	-	1	2
13. Pakuran	-	-	-	-	-
14. Pengempon	-	-	-	2	5
15. Kejawang	-	1	-	1	-
16. Karangjambu	2	-	-	2	2
17. Sidoagung	-	-	-	-	-
18. Penusupan	-	-	-	-	1
19. Donosari	-	-	-	-	-
20. Pandansari	-	-	-	1	2
21. Condongcampur	-	-	-	-	-
Kecamatan Sruweng	4	4	-	27	103

Sumber : BPS, Pendataan Potensi Desa (Podes) 2021

Tabel 4.2.4 Keberadaan Bidan Desa Dan Jumlah Dukun Bayi Dirinci Per Desa Di Kecamatan Sruweng, 2021

Desa	Bidan desa		Dukun bayi/dukun bersalin/ paraji yang tinggal/menetap di desa/kelurahan
	Ada	Tidak Ada	
(1)	(2)	(3)	(4)
01. Menganti	1	-	-
02. Trikarso	1	-	-
03. Sidoharjo	1	-	-
04. Giwangretno	1	-	-
05. Jabres	1	-	1
06. Sruweng	1	-	-
07. Karanggedang	-	1	-
08. Purwodeso	1	-	-
09. Klepusanggar	1	-	1
10. Tangerangan	1	-	-
11. Karangsari	1	-	-
12. Karangpule	1	-	1
13. Pakuran	-	1	1
14. Pengempon	1	-	-
15. Kejawang	1	-	1
16. Karangjambu	1	-	-
17. Sidoagung	1	-	-
18. Penusupan	1	-	-
19. Donosari	1	-	1
20. Pandansari	1	-	1
21. Condongcampur	1	-	-
Kecamatan Sruweng	19	2	7

Sumber : BPS, Pendataan Potensi Desa (Podes) 2021

Tabel 4.2.5 Kejadian Luar Biasa (KLB) Atau Wabah Penyakit Menurut Jenisnya Dirinci Per Desa Di Kecamatan Sruweng, 2021

Desa	Muntaber/diare				Malaria			
	Kejadian		Jumlah penderita		Kejadian		Jumlah penderita	
	Ada	Tidak Ada	Jumlah	Meninggal	Ada	Tidak Ada	Jumlah	Meninggal
(1)	(2)	(3)	(4)	(5)	(6)	(7)	(8)	(9)
01. Menganti	-	1	-	-	-	1	-	-
02. Trikarso	-	1	-	-	-	1	-	-
03. Sidoharjo	-	1	-	-	-	1	-	-
04. Giwangretno	-	1	-	-	-	1	-	-
05. Jabres	-	1	-	-	-	1	-	-
06. Sruweng	-	1	-	-	-	1	-	-
07. Karanggedang	-	1	-	-	-	1	-	-
08. Purwodeso	-	1	-	-	-	1	-	-
09. Klepusanggar	-	1	-	-	-	1	-	-
10. Tanggeran	-	1	-	-	-	1	-	-
11. Karangsari	-	1	-	-	-	1	-	-
12. Karangpule	-	1	-	-	-	1	-	-
13. Pakuran	-	1	-	-	-	1	-	-
14. Pengempon	-	1	-	-	-	1	-	-
15. Kejawang	-	1	-	-	-	1	-	-
16. Karangjambu	-	1	-	-	-	1	-	-
17. Sidoagung	-	1	-	-	-	1	-	-
18. Penusupan	-	1	-	-	-	1	-	-
19. Donosari	-	1	-	-	-	1	-	-
20. Pandansari	-	1	-	-	-	1	-	-
21. Condongcampur	-	1	-	-	-	1	-	-
Kecamatan Sruweng	-	21	-	-	-	21	-	-

Sumber : BPS, Pendataan Potensi Desa (Podes) 2021

Lanjutan Tabel 4.2.5

Desa	Flu burung/SARS				Hepatitis E			
	Kejadian		Jumlah penderita		Kejadian		Jumlah penderita	
	Ada	Tidak Ada	Jumlah	Meninggal	Ada	Tidak Ada	Jumlah	Meninggal
(1)	(10)	(11)	(12)	(13)	(14)	(15)	(16)	(17)
01. Menganti	-	1	-	-	-	1	-	-
02. Trikarso	-	1	-	-	-	1	-	-
03. Sidoharjo	-	1	-	-	-	1	-	-
04. Giwangretno	-	1	-	-	-	1	-	-
05. Jabres	-	1	-	-	-	1	-	-
06. Sruweng	-	1	-	-	-	1	-	-
07. Karanggedang	-	1	-	-	-	1	-	-
08. Purwodeso	-	1	-	-	-	1	-	-
09. Klepusanggar	-	1	-	-	-	1	-	-
10. Tanggeran	-	1	-	-	-	1	-	-
11. Karang Sari	-	1	-	-	-	1	-	-
12. Karangpule	-	1	-	-	-	1	-	-
13. Pakuran	-	1	-	-	-	1	-	-
14. Pengempon	-	1	-	-	-	1	-	-
15. Kejawang	-	1	-	-	-	1	-	-
16. Karangjambu	-	1	-	-	-	1	-	-
17. Sidoagung	-	1	-	-	-	1	-	-
18. Penusupan	-	1	-	-	-	1	-	-
19. Donosari	-	1	-	-	-	1	-	-
20. Pandansari	-	1	-	-	-	1	-	-
21. Condongcampur	-	1	-	-	-	1	-	-
Kecamatan Sruweng	-	21	-	-	-	21	-	-

Sumber : BPS, Pendataan Potensi Desa (Podes) 2021

Lanjutan Tabel 4.2.5

Desa	Difteri				Corona/COVID-19			
	Kejadian		Jumlah penderita		Kejadian		Jumlah penderita	
	Ada	Tidak Ada	Jumlah	Meninggal	Ada	Tidak Ada	Jumlah	Meninggal
(1)	(18)	(19)	(20)	(21)	(22)	(23)	(24)	(28)
01. Menganti	-	1	-	-	-	1	-	-
02. Trikarso	-	1	-	-	1	-	10	2
03. Sidoharjo	-	1	-	-	1	-	75	-
04. Giwangretno	-	1	-	-	1	-	18	-
05. Jabres	-	1	-	-	1	-	10	2
06. Sruweng	-	1	-	-	1	-	23	3
07. Karanggedang	-	1	-	-	-	1	-	-
08. Purwodeso	-	1	-	-	1	-	10	-
09. Klepusanggar	-	1	-	-	-	1	-	-
10. Tangerangan	-	1	-	-	1	-	4	-
11. Karangsari	-	1	-	-	1	-	8	-
12. Karangpule	-	1	-	-	1	-	8	1
13. Pakuran	-	1	-	-	1	-	10	-
14. Pengempon	-	1	-	-	1	-	22	-
15. Kejawang	-	1	-	-	1	-	12	-
16. Karangjambu	-	1	-	-	1	-	1	-
17. Sidoagung	-	1	-	-	-	1	-	-
18. Penusupan	-	1	-	-	1	-	11	-
19. Donosari	-	1	-	-	1	-	1	-
20. Pandansari	-	1	-	-	1	-	14	-
21. Condongcampur	-	1	-	-	1	-	16	-
Kecamatan Sruweng	-	21	-	-	17	4	253	8

Sumber : BPS, Pendataan Potensi Desa (Podes) 2021

Tabel 4.2.6 Kejadian Kerawanan Pangan Dirinci Per Desa Di Kecamatan Sruweng, 2021

Desa	Kerawanan Pangan			
	Kejadian		Jumlah penderita	
	Ada	Tidak Ada	Jumlah	Meninggal
(1)	(2)	(3)	(4)	(5)
01. Menganti	-	1	-	-
02. Trikarso	-	1	-	-
03. Sidoharjo	-	1	-	-
04. Giwangretno	-	1	-	-
05. Jabres	-	1	-	-
06. Sruweng	-	1	-	-
07. Karanggedang	-	1	-	-
08. Purwodeso	-	1	-	-
09. Klepusanggar	-	1	-	-
10. Tanggeran	-	1	-	-
11. Karangsari	-	1	-	-
12. Karangpule	-	1	-	-
13. Pakuran	-	1	-	-
14. Pengempon	-	1	-	-
15. Kejawang	-	1	-	-
16. Karangjambu	-	1	-	-
17. Sidoagung	-	1	-	-
18. Penusupan	-	1	-	-
19. Donosari	-	1	-	-
20. Pandansari	-	1	-	-
21. Condongcampur	-	1	-	-
Kecamatan Sruweng	-	21	-	-

Sumber : BPS, Pendataan Potensi Desa (Podes) 2021

Tabel 4.2.7**Jumlah Penderita Kekurangan Gizi Dan Jumlah Surat Miskin (SKTM) Dirinci Per Desa Di Kecamatan Sruweng,**

Desa	Penderita kekurangan gizi (marasmus dan kwashiorkor)	Surat miskin (SKTM) yang dikeluarkan desa
(1)	(2)	(3)
01. Menganti	-	42
02. Trikarso	-	100
03. Sidoharjo	-	69
04. Giwangretno	-	52
05. Jabres	-	62
06. Sruweng	-	55
07. Karanggedang	-	16
08. Purwodeso	-	58
09. Klepusanggar	-	18
10. Tanggeran	-	44
11. Karangsari	-	58
12. Karangpule	-	62
13. Pakuran	-	49
14. Pengempon	-	62
15. Kejawang	-	58
16. Karangjambu	-	35
17. Sidoagung	-	46
18. Penusupan	-	15
19. Donosari	-	50
20. Pandansari	-	95
21. Condongcampur	-	41
Kecamatan Sruweng	-	1.087

Sumber : BPS, Pendataan Potensi Desa (Podes) 2021

Tabel 4.2.8 Banyaknya Penyandang Disabilitas Menurut Jenisnya Dirinci Per Desa Di Kecamatan Sruweng, 2021

Desa	Jenis disabilitas				
	Tuna Netra	Tuna Rungu	Tuna Wicara	Tuna Rungu-Wicara	Tuna Daksa
(1)	(2)	(3)	(4)	(5)	(6)
01. Menganti	-	1	1	-	-
02. Trikarso	6	3	1	-	3
03. Sidoharjo	-	3	-	-	2
04. Giwangretno	3	4	-	2	2
05. Jabres	2	-	2	-	2
06. Sruweng	-	1	1	-	6
07. Karanggedang	-	2	2	-	-
08. Purwodeso	-	-	-	1	-
09. Klepusanggar	-	-	-	-	-
10. Tanggeran	-	-	2	-	1
11. Karangsari	2	1	-	-	5
12. Karangpule	1	1	4	-	10
13. Pakuran	1	-	1	-	-
14. Pengempon	2	1	1	1	10
15. Kejawang	-	-	-	-	-
16. Karangjambu	2	-	-	2	3
17. Sidoagung	1	-	1	-	-
18. Penusupan	-	-	-	6	4
19. Donosari	2	-	1	-	2
20. Pandansari	2	-	1	1	1
21. Condongcampur	-	-	-	-	-
Kecamatan Sruweng	24	17	18	13	51

Sumber : BPS, Pendataan Potensi Desa (Podes) 2021

Lanjutan Tabel 4.2.8

Desa	Jenis disabilitas			
	Tuna Grahita	Tuna Laras	Tuna Eks Sakit Kusta	Tuna Ganda
(1)	(7)	(8)	(9)	(10)
01. Menganti	1	-	-	-
02. Trikarso	5	3	-	-
03. Sidoharjo	7	8	-	-
04. Giwangretno	4	8	-	-
05. Jabres	3	3	-	-
06. Sruweng	10	12	-	-
07. Karanggedang	-	-	-	-
08. Purwodeso	2	6	-	-
09. Klepusanggar	-	-	-	-
10. Tangerangan	4	16	-	-
11. Karangsari	2	2	-	-
12. Karangpule	-	5	-	-
13. Pakuran	-	-	-	-
14. Pengempon	4	3	-	-
15. Kejawang	-	1	-	-
16. Karangjambu	5	9	-	-
17. Sidoagung	-	-	-	-
18. Penusupan	2	7	-	-
19. Donosari	-	5	-	4
20. Pandansari	-	2	-	2
21. Condongcampur	-	-	-	-
Kecamatan Sruweng	49	90	-	6

Sumber : BPS, Pendataan Potensi Desa (Podes) 2021

Tabel 4.2.9 Jumlah Orang Yang Dipasung Dirinci Per Desa Di Kecamatan Sruweng, 2021

Desa	Jumlah orang yang dipasung
(1)	(2)
01. Menganti	-
02. Trikarso	-
03. Sidoharjo	-
04. Giwangretno	-
05. Jabres	-
06. Sruweng	-
07. Karanggedang	-
08. Purwodeso	-
09. Klepusanggar	-
10. Tanggeran	-
11. Karangsari	-
12. Karangpule	-
13. Pakuran	-
14. Pengempon	-
15. Kejawang	-
16. Karangjambu	-
17. Sidoagung	-
18. Penusupan	-
19. Donosari	-
20. Pandansari	-
21. Condongcampur	-
Kecamatan Sruweng	-

Sumber : BPS, Pendataan Potensi Desa (Podes) 2021

4.3 PERUMAHAN DAN LINGKUNGAN

Tabel 4.3.1 Sumber Air Untuk Minum Sebagian Besar Keluarga Dirinci Per Desa Di Kecamatan Sruweng, 2021

Desa	Sumber air untuk minum sebagian besar keluarga				
	Air kemasan bermerek	Air isi ulang	Ledeng dengan meteran	Ledeng tanpa meteran	Sumur bor atau pompa
(1)	(2)	(3)	(4)	(5)	(6)
01. Menganti	-	-	-	-	-
02. Trikarso	-	-	-	-	-
03. Sidoharjo	-	-	-	-	-
04. Giwangretno	-	-	-	-	-
05. Jabres	-	-	-	-	-
06. Sruweng	-	-	-	-	-
07. Karanggedang	-	-	1	-	-
08. Purwodeso	-	-	-	-	-
09. Klepusanggar	-	-	-	-	-
10. Tanggeran	-	-	-	-	-
11. Karang Sari	-	-	-	-	-
12. Karangpule	-	-	-	-	-
13. Pakuran	-	-	-	-	-
14. Pengempon	-	-	-	-	-
15. Kejawang	-	-	-	-	-
16. Karangjambu	-	-	-	-	-
17. Sidoagung	-	-	-	-	-
18. Penusupan	-	-	-	-	1
19. Donosari	-	-	-	-	-
20. Pandansari	-	-	-	-	-
21. Condongcampur	-	-	-	-	-
Kecamatan Sruweng	-	-	1	-	1

Sumber : BPS, Pendataan Potensi Desa (Podes) 2021

Lanjutan Tabel 4.3.1

Desa	Sumber air untuk minum sebagian besar keluarga				
	Sumur	Mata air	Sungai/danau/ kolam/waduk/ situ/embung/ bendungan	Air hujan	Lainnya
(1)	(7)	(8)	(9)	(10)	(11)
01. Menganti	1	-	-	-	-
02. Trikarso	1	-	-	-	-
03. Sidoharjo	1	-	-	-	-
04. Giwangretno	1	-	-	-	-
05. Jabres	1	-	-	-	-
06. Sruweng	1	-	-	-	-
07. Karanggedang	-	-	-	-	-
08. Purwodeso	1	-	-	-	-
09. Klepusanggar	1	-	-	-	-
10. Tanggeran	1	-	-	-	-
11. Karangsari	1	-	-	-	-
12. Karangpule	1	-	-	-	-
13. Pakuran	-	-	-	1	-
14. Pengempon	1	-	-	-	-
15. Kejawang	1	-	-	-	-
16. Karangjambu	1	-	-	-	-
17. Sidoagung	1	-	-	-	-
18. Penusupan	-	-	-	-	-
19. Donosari	1	-	-	-	-
20. Pandansari	1	-	-	-	-
21. Condongcampur	-	1	-	-	-
Kecamatan Sruweng	17	1	-	1	-

Sumber : BPS, Pendataan Potensi Desa (Podes) 2021

Tabel 4.3.2 Sumber Air Untuk Mandi/Cuci Sebagian Besar Keluarga Dirinci Per Desa Di Kecamatan Sruweng, 2021

Desa	Sumber air untuk mandi/cuci sebagian besar keluarga			
	Ledeng dengan meteran	Ledeng tanpa meteran	Sumur bor atau pompa	Sumur
	(1)	(2)	(3)	(4)
01. Menganti	-	-	-	1
02. Trikarso	-	-	-	1
03. Sidoharjo	-	-	-	1
04. Giwangretno	-	-	-	1
05. Jabres	-	-	-	1
06. Sruweng	-	-	-	1
07. Karanggedang	1	-	-	-
08. Purwodeso	-	-	-	1
09. Klepusanggar	-	-	-	1
10. Tanggeran	-	-	-	1
11. Karangsari	-	-	-	1
12. Karangpule	-	-	-	1
13. Pakuran	-	-	-	-
14. Pengempon	-	-	-	1
15. Kejawang	-	-	-	1
16. Karangjambu	-	-	-	1
17. Sidoagung	-	-	-	1
18. Penusupan	-	-	1	-
19. Donosari	-	-	-	1
20. Pandansari	-	-	-	1
21. Condongcampur	-	-	-	-
Kecamatan Sruweng	1	-	1	17

Sumber : BPS, Pendataan Potensi Desa (Podes) 2021

Lanjutan Tabel 4.3.2

Sumber air untuk mandi/cuci sebagian besar keluarga				
Desa	Mata air	Sungai/danau/ kolam/waduk/ situ/embung/ bendungan	Air hujan	Lainnya
(1)	(6)	(7)	(8)	(9)
01. Menganti	-	-	-	-
02. Trikarso	-	-	-	-
03. Sidoharjo	-	-	-	-
04. Giwangretno	-	-	-	-
05. Jabres	-	-	-	-
06. Sruweng	-	-	-	-
07. Karanggedang	-	-	-	-
08. Purwodeso	-	-	-	-
09. Klepusanggar	-	-	-	-
10. Tangerangan	-	-	-	-
11. Karang Sari	-	-	-	-
12. Karangpule	-	-	-	-
13. Pakuran	1	-	-	-
14. Pengempon	-	-	-	-
15. Kejawang	-	-	-	-
16. Karangjambu	-	-	-	-
17. Sidoagung	-	-	-	-
18. Penusupan	-	-	-	-
19. Donosari	-	-	-	-
20. Pandansari	-	-	-	-
21. Condongcampur	1	-	-	-
Kecamatan Sruweng	2	-	-	-

Sumber : BPS, Pendataan Potensi Desa (Podes) 2021

Tabel 4.3.3 Bahan Bakar Untuk Memasak Oleh Keluarga Dirinci Per Desa Di Kecamatan Sruweng, 2021

Desa	Bahan bakar untuk memasak yang digunakan oleh keluarga				
	Listrik	Elpiji 5,5 kg/ blue gaz	Elpiji 12 kg	Elpiji 3 kg	Gas kota
(1)	(2)	(3)	(4)	(5)	(6)
01. Menganti	1	-	1	1	-
02. Trikarso	-	-	1	1	-
03. Sidoharjo	-	-	1	1	-
04. Giwangretno	-	1	1	1	-
05. Jabres	-	1	1	1	-
06. Sruweng	-	1	1	1	-
07. Karanggedang	1	-	1	1	-
08. Purwodeso	-	-	1	1	-
09. Klepusanggar	1	-	1	1	-
10. Tanggeran	-	1	1	1	-
11. Karangsari	-	-	1	1	-
12. Karangpule	-	-	1	1	-
13. Pakuran	1	-	1	1	-
14. Pengempon	-	-	1	1	-
15. Kejawang	-	-	1	1	-
16. Karangjambu	-	1	1	1	-
17. Sidoagung	1	-	1	1	-
18. Penusupan	-	1	1	1	-
19. Donosari	-	1	1	1	-
20. Pandansari	-	-	1	1	-
21. Condongcampur	1	-	-	1	-
Kecamatan Sruweng	6	7	20	21	-

Sumber : BPS, Pendataan Potensi Desa (Podes) 2021

Lanjutan Tabel 4.3.3

Desa	Bahan bakar untuk memasak yang digunakan oleh keluarga					
	Biogas	Minyak tanah	Briket	Arang	Kayu bakar	Lainnya
(1)	(7)	(8)	(9)	(10)	(11)	(12)
01. Menganti	-	-	-	-	1	-
02. Trikarso	-	-	-	-	1	-
03. Sidoharjo	-	-	-	-	1	-
04. Giwangretno	-	-	-	-	1	-
05. Jabres	-	-	-	-	1	-
06. Sruweng	1	-	-	-	-	-
07. Karanggedang	-	-	-	-	1	-
08. Purwodeso	-	-	-	-	1	-
09. Klepusanggar	-	-	-	-	1	-
10. Tangerangan	-	-	-	-	1	-
11. Karangsari	-	-	-	-	1	-
12. Karangpule	-	-	-	-	1	-
13. Pakuran	-	-	-	-	1	-
14. Pengempon	-	-	-	-	1	-
15. Kejawang	-	-	-	-	1	-
16. Karangjambu	-	-	-	-	1	-
17. Sidoagung	-	-	-	-	1	-
18. Penusupan	-	-	-	-	1	-
19. Donosari	-	-	-	-	1	-
20. Pandansari	-	-	-	-	1	-
21. Condongcampur	-	-	-	-	1	-
Kecamatan Sruweng	1	-	-	-	20	-

Sumber : BPS, Pendataan Potensi Desa (Podes) 2021

Tabel 4.3.4 Jumlah Keluarga Pengguna Listrik Dirinci Per Desa Di Kecamatan Sruweng, 2021

Desa	Jumlah keluarga pengguna listrik		Jumlah keluarga bukan pengguna listrik
	PLN	Non PLN	
(1)	(2)	(3)	(4)
01. Menganti	579	-	-
02. Trikarso	1.101	-	-
03. Sidoharjo	1.017	-	-
04. Giwangretno	1.408	-	-
05. Jabres	761	-	-
06. Sruweng	1.192	-	-
07. Karanggedang	756	-	-
08. Purwodeso	596	-	-
09. Klepusanggar	380	-	-
10. Tanggeran	947	-	-
11. Karangsari	297	-	-
12. Karangpule	857	-	-
13. Pakuran	892	-	-
14. Pengempon	1.126	-	-
15. Kejawang	869	-	-
16. Karangjambu	464	-	-
17. Sidoagung	2.316	-	-
18. Penusupan	452	-	-
19. Donosari	733	-	-
20. Pandansari	1.995	-	-
21. Condongcampur	468	-	-
Kecamatan Sruweng	19.206	-	-

Sumber : BPS, Pendataan Potensi Desa (Podes) 2021

Tabel 4.3.5 Wilayah Desa Dilalui Saluran Udara Tegangan Ekstra Tinggi (SUTET)/Saluran Udara Tegangan Tinggi (SUTT)/Saluran Udara Tegangan Tinggi Arus Searah (SUTTAS) Dirinci Per Desa Di Kecamatan Sruweng, 2021

Desa	Dilalui SUTET/SUTT/SUTTAS		Permukiman di bawah SUTET/SUTT/SUTTAS	
	Ya	Tidak	Ada	Tidak Ada
(1)	(2)	(3)	(4)	(5)
01. Menganti	-	1	-	1
02. Trikarso	-	1	-	1
03. Sidoharjo	-	1	-	1
04. Giwangretno	-	1	-	1
05. Jabres	-	1	-	1
06. Sruweng	-	1	-	1
07. Karanggedang	-	1	-	1
08. Purwodeso	-	1	-	1
09. Klepusanggar	-	1	-	1
10. Tanggeran	-	1	-	1
11. Karang Sari	-	1	-	1
12. Karangpule	-	1	-	1
13. Pakuran	-	1	-	1
14. Pengempon	-	1	-	1
15. Kejawang	-	1	-	1
16. Karangjambu	-	1	-	1
17. Sidoagung	-	1	-	1
18. Penusupan	-	1	-	1
19. Donosari	-	1	-	1
20. Pandansari	-	1	-	1
21. Condongcampur	-	1	-	1
Kecamatan Sruweng	-	21	-	21

Sumber : BPS, Pendataan Potensi Desa (Podes) 2021

Tabel 4.3.7 Tempat Pembuangan Akhir Tinja Sebagian Besar Keluarga Dirinci Per Desa Di Kecamatan Sruweng, 2021

Desa	Fasilitas buang air besar sebagian besar keluarga					
	Tangki septik	IPAL	Kolam/sawah/sungai/danau/laut	Lubang tanah	Pantai/tanah lapang/kebun	Lainnya
(1)	(2)	(3)	(4)	(5)	(6)	(7)
01. Menganti	1	-	-	-	-	-
02. Trikarso	1	-	-	-	-	-
03. Sidoharjo	1	-	-	-	-	-
04. Giwangretno	1	-	-	-	-	-
05. Jabres	1	-	-	-	-	-
06. Sruweng	1	-	-	-	-	-
07. Karanggedang	1	-	-	-	-	-
08. Purwodeso	1	-	-	-	-	-
09. Klepusanggar	1	-	-	-	-	-
10. Tanggeran	1	-	-	-	-	-
11. Karangsari	1	-	-	-	-	-
12. Karangpule	1	-	-	-	-	-
13. Pakuran	1	-	-	-	-	-
14. Pengempon	1	-	-	-	-	-
15. Kejawang	1	-	-	-	-	-
16. Karangjambu	1	-	-	-	-	-
17. Sidoagung	1	-	-	-	-	-
18. Penusupan	1	-	-	-	-	-
19. Donosari	1	-	-	-	-	-
20. Pandansari	1	-	-	-	-	-
21. Condongcampur	1	-	-	-	-	-
Kecamatan Sruweng	21	-	-	-	-	-

Sumber : BPS, Pendataan Potensi Desa (Podes) 2021

Tabel 4.3.8**Tempat/Saluran Pembuangan Limbah Cair Dari Air Mandi/Cuci Sebagian Besar Keluarga Dirinci Per Desa Di Kecamatan Sruweng, 2021**

Desa	Tempat/saluran pembuangan limbah cair dari air mandi/cuci sebagian besar keluarga				
	Lubang resapan	Drainase (got/selokan)	Sungai/saluran irigasi/danau/laut	Dalam lubang atau tanah terbuka	Lainnya
(1)	(2)	(3)	(4)	(5)	(6)
01. Menganti	-	-	-	1	-
02. Trikarso	1	-	-	-	-
03. Sidoharjo	1	-	-	-	-
04. Giwagretno	1	-	-	-	-
05. Jabres	1	-	-	-	-
06. Sruweng	1	-	-	-	-
07. Karanggedang	-	-	-	1	-
08. Purwodoso	1	-	-	-	-
09. Klepusanggar	-	-	-	1	-
10. Tanggeran	-	-	-	1	-
11. Karang Sari	-	-	-	1	-
12. Karangpule	-	-	-	1	-
13. Pakuran	-	-	-	1	-
14. Pengempon	1	-	-	-	-
15. Kejawang	-	-	-	1	-
16. Karangjambu	-	-	-	1	-
17. Sidoagung	-	-	-	1	-
18. Penusupan	-	-	-	1	-
19. Donosari	-	-	-	1	-
20. Pandansari	-	-	-	1	-
21. Condongcampur	-	-	-	1	-
Kecamatan Sruweng	7	-	-	14	-

Sumber : BPS, Pendataan Potensi Desa (Podes) 2021

Tabel 4.3.9 Banyaknya Kejadian dan Korban Bencana Alam Dirinci Per Desa Di Kecamatan Sruweng, 2020-2021

Desa	Tanah longsor				Banjir			
	Tahun 2020		Tahun 2021 (Jan-Mei)		Tahun 2020		Tahun 2021 (Jan-Mei)	
	Kejadian	Korban jiwa	Kejadian	Korban jiwa	Kejadian	Korban jiwa	Kejadian	Korban jiwa
(1)	(2)	(3)	(4)	(5)	(6)	(7)	(8)	(9)
01. Menganti	-	-	-	-	-	-	-	-
02. Trikarso	-	-	-	-	-	-	-	-
03. Sidoharjo	-	-	-	-	-	-	-	-
04. Giwangretno	-	-	-	-	-	-	-	-
05. Jabres	-	-	-	-	-	-	-	-
06. Sruweng	-	-	-	-	-	-	-	-
07. Karanggedang	-	-	-	-	-	-	-	-
08. Purwodeso	-	-	-	-	-	-	-	-
09. Klepusanggar	-	-	-	-	-	-	-	-
10. Tanggeran	-	-	-	-	-	-	-	-
11. Karangsari	-	-	-	-	1	-	-	-
12. Karangpule	-	-	-	-	-	-	-	-
13. Pakuran	-	-	-	-	-	-	-	-
14. Pengempon	1	-	-	-	-	-	-	-
15. Kejawang	1	-	-	-	1	-	-	-
16. Karangjambu	-	-	-	-	-	-	2	-
17. Sidoagung	-	-	-	-	-	-	-	-
18. Penusupan	4	-	-	-	-	-	-	-
19. Donosari	-	1	1	-	-	-	-	-
20. Pandansari	4	-	-	-	-	-	-	-
21. Condongcampur	-	-	-	-	-	-	-	-
Kecamatan Sruweng	10	1	1	-	2	-	2	-

Sumber : BPS, Pendataan Potensi Desa (Podes) 2021

Lanjutan Tabel 4.3.9

Desa	Banjir bandang				Gempa bumi			
	Tahun 2020		Tahun 2021 (Jan-Mei)		Tahun 2020		Tahun 2021 (Jan-Mei)	
	Kejadian	Korban jiwa	Kejadian	Korban jiwa	Kejadian	Korban jiwa	Kejadian	Korban jiwa
(1)	(10)	(11)	(12)	(13)	(14)	(15)	(16)	(17)
01. Menganti	-	-	-	-	-	-	-	-
02. Trikarso	-	-	-	-	-	-	-	-
03. Sidoharjo	-	-	-	-	-	-	-	-
04. Giwangretno	-	-	-	-	-	-	-	-
05. Jabres	-	-	-	-	-	-	-	-
06. Sruweng	-	-	-	-	-	-	-	-
07. Karanggedang	-	-	-	-	-	-	-	-
08. Purwodeso	-	-	-	-	-	-	-	-
09. Klepusanggar	-	-	-	-	-	-	-	-
10. Tanggeran	-	-	-	-	-	-	-	-
11. Karangsari	-	-	-	-	-	-	-	-
12. Karangpule	-	-	-	-	-	-	-	-
13. Pakuran	-	-	-	-	-	-	-	-
14. Pengempon	-	-	-	-	-	-	-	-
15. Kejawang	-	-	-	-	-	-	-	-
16. Karangjambu	-	-	-	-	-	-	-	-
17. Sidoagung	-	-	-	-	-	-	-	-
18. Penusupan	-	-	-	-	-	-	-	-
19. Donosari	-	-	-	-	-	-	-	-
20. Pandansari	-	-	-	-	-	-	-	-
21. Condongcampur	-	-	-	-	-	-	-	-
Kecamatan Sruweng	-	-	-	-	-	-	-	-

Sumber : BPS, Pendataan Potensi Desa (Podes) 2021

Lanjutan Tabel 4.3.9

Desa	Tsunami				Gelombang pasang laut			
	Tahun 2020		Tahun 2021 (Jan-Mei)		Tahun 2020		Tahun 2021 (Jan-Mei)	
	Kejadian	Korban jiwa	Kejadian	Korban jiwa	Kejadian	Korban jiwa	Kejadian	Korban jiwa
(1)	(18)	(19)	(20)	(21)	(22)	(23)	(24)	(25)
01. Menganti	-	-	-	-	-	-	-	-
02. Trikarso	-	-	-	-	-	-	-	-
03. Sidoharjo	-	-	-	-	-	-	-	-
04. Giwangretno	-	-	-	-	-	-	-	-
05. Jabres	-	-	-	-	-	-	-	-
06. Sruweng	-	-	-	-	-	-	-	-
07. Karanggedang	-	-	-	-	-	-	-	-
08. Purwodeso	-	-	-	-	-	-	-	-
09. Klepusanggar	-	-	-	-	-	-	-	-
10. Tanggeran	-	-	-	-	-	-	-	-
11. Karangsari	-	-	-	-	-	-	-	-
12. Karangpule	-	-	-	-	-	-	-	-
13. Pakuran	-	-	-	-	-	-	-	-
14. Pengempon	-	-	-	-	-	-	-	-
15. Kejawang	-	-	-	-	-	-	-	-
16. Karangjambu	-	-	-	-	-	-	-	-
17. Sidoagung	-	-	-	-	-	-	-	-
18. Penusupan	-	-	-	-	-	-	-	-
19. Donosari	-	-	-	-	-	-	-	-
20. Pandansari	-	-	-	-	-	-	-	-
21. Condongcampur	-	-	-	-	-	-	-	-
Kecamatan Sruweng	-	-	-	-	-	-	-	-

Sumber : BPS, Pendataan Potensi Desa (Podes) 2021

Lanjutan Tabel 4.3.9

Desa	Angin puyuh/puting beliung/topan				Gunung meletus			
	Tahun 2020		Tahun 2021 (Jan-Mei)		Tahun 2020		Tahun 2021 (Jan-Mei)	
	Kejadian	Korban jiwa	Kejadian	Korban jiwa	Kejadian	Korban jiwa	Kejadian	Korban jiwa
(1)	(26)	(27)	(28)	(29)	(30)	(31)	(32)	(34)
01. Menganti	-	-	-	-	-	-	-	-
02. Trikarso	-	-	-	-	-	-	-	-
03. Sidoharjo	-	-	-	-	-	-	-	-
04. Giwangretno	-	-	-	-	-	-	-	-
05. Jabres	-	-	-	-	-	-	-	-
06. Sruweng	-	-	-	-	-	-	-	-
07. Karanggedang	-	-	-	-	-	-	-	-
08. Purwodeso	-	-	-	-	-	-	-	-
09. Klepusanggar	-	-	-	-	-	-	-	-
10. Tanggeran	-	-	-	-	-	-	-	-
11. Karangsari	-	-	-	-	-	-	-	-
12. Karangpule	-	-	-	-	-	-	-	-
13. Pakuran	-	-	-	-	-	-	-	-
14. Pengempon	-	-	-	-	-	-	-	-
15. Kejawang	1	-	-	-	-	-	-	-
16. Karangjambu	-	-	-	-	-	-	-	-
17. Sidoagung	-	-	-	-	-	-	-	-
18. Penusupan	-	-	-	-	-	-	-	-
19. Donosari	-	-	-	-	-	-	-	-
20. Pandansari	-	-	-	-	-	-	-	-
21. Condongcampur	-	-	-	-	-	-	-	-
Kecamatan Sruweng	1	-	-	-	-	-	-	-

Sumber : BPS, Pendataan Potensi Desa (Podes) 2021

Lanjutan Tabel 4.3.9

Desa	Kebakaran hutan dan lahan				Kekeringan (lahan)			
	Tahun 2020		Tahun 2021 (Jan-Mei)		Tahun 2020		Tahun 2021 (Jan-Mei)	
	Kejadian	Korban jiwa	Kejadian	Korban jiwa	Kejadian	Korban jiwa	Kejadian	Korban jiwa
(1)	(35)	(36)	(37)	(38)	(39)	(40)	(41)	(42)
01. Menganti	-	-	-	-	-	-	-	-
02. Trikarso	-	-	-	-	-	-	-	-
03. Sidoharjo	-	-	-	-	-	-	-	-
04. Giwangretno	-	-	-	-	-	-	-	-
05. Jabres	-	-	-	-	-	-	-	-
06. Sruweng	-	-	-	-	-	-	-	-
07. Karanggedang	-	-	-	-	-	-	-	-
08. Purwodeso	-	-	-	-	-	-	-	-
09. Klepusanggar	-	-	-	-	-	-	-	-
10. Tanggeran	-	-	-	-	-	-	-	-
11. Karangsari	-	-	-	-	-	-	-	-
12. Karangpule	-	-	-	-	-	-	-	-
13. Pakuran	-	-	-	-	-	-	-	-
14. Pengempon	-	-	-	-	-	-	-	-
15. Kejawang	-	-	-	-	-	-	-	-
16. Karangjambu	-	-	-	-	-	-	-	-
17. Sidoagung	-	-	-	-	-	-	-	-
18. Penusupan	-	-	-	-	-	-	-	-
19. Donosari	-	-	-	-	-	-	-	-
20. Pandansari	-	-	-	-	-	-	-	-
21. Condongcampur	-	-	-	-	-	-	-	-
Kecamatan Sruweng	-	-	-	-	-	-	-	-

Sumber : BPS, Pendataan Potensi Desa (Podes) 2021

Lanjutan Tabel 4.3.9

Desa	Abrasi			
	Tahun 2020		Tahun 2021 (Jan-Mei)	
	Kejadian	Korban jiwa	Kejadian	Korban jiwa
(1)	(43)	(44)	(45)	(46)
01. Menganti	-	-	-	-
02. Trikarso	-	-	-	-
03. Sidoharjo	-	-	-	-
04. Giwangretno	-	-	-	-
05. Jabres	-	-	-	-
06. Sruweng	-	-	-	-
07. Karanggedang	-	-	-	-
08. Purwodeso	-	-	-	-
09. Klepusanggar	-	-	-	-
10. Tangerangan	-	-	-	-
11. Karang Sari	-	-	-	-
12. Karangpule	-	-	-	-
13. Pakuran	-	-	-	-
14. Pengempon	-	-	-	-
15. Kejawang	-	-	-	-
16. Karangjambu	-	-	-	-
17. Sidoagung	-	-	-	-
18. Penusupan	-	-	-	-
19. Donosari	-	-	-	-
20. Pandansari	-	-	-	-
21. Condongcampur	-	-	-	-
Kecamatan Sruweng	-	-	-	-

Sumber : BPS, Pendataan Potensi Desa (Podes) 2021

Tabel 4.3.10 Kebiasaan Dan Keterlibatan Warga Dalam Kegiatan Gotong Royong Menurut Jenisnya Dirinci Per Desa Di Kecamatan Sruweng, 2021

Desa	Untuk kepentingan umum/ komunitas			Untuk membantu warga yang sedang mengalami musibah		
	Ada, sebagian besar warga terlibat	Ada, sebagian kecil warga terlibat	Tidak ada kebiasaan	Ada, sebagian besar warga terlibat	Ada, sebagian kecil warga terlibat	Tidak ada kebiasaan
(1)	(2)	(3)	(4)	(5)	(6)	(7)
01. Menganti	1	-	-	1	-	-
02. Trikarso	1	-	-	1	-	-
03. Sidoarjo	1	-	-	1	-	-
04. Giwangretno	1	-	-	1	-	-
05. Jabres	1	-	-	1	-	-
06. Sruweng	1	-	-	1	-	-
07. Karanggedang	1	-	-	1	-	-
08. Purwodoso	1	-	-	1	-	-
09. Klepusanggar	1	-	-	1	-	-
10. Tanggeran	1	-	-	1	-	-
11. Karangsari	1	-	-	1	-	-
12. Karangpule	1	-	-	1	-	-
13. Pakuran	1	-	-	1	-	-
14. Pengempon	1	-	-	1	-	-
15. Kejawang	1	-	-	1	-	-
16. Karangjambu	1	-	-	1	-	-
17. Sidoagung	1	-	-	1	-	-
18. Penusupan	1	-	-	1	-	-
19. Donosari	1	-	-	1	-	-
20. Pandansari	1	-	-	1	-	-
21. Condongcampur	1	-	-	1	-	-
Kecamatan Sruweng	21	-	-	21	-	-

Sumber : BPS, Pendataan Potensi Desa (Podes) 2021

Tabel 4.3.11 Keberadaan Ruang Publik Terbuka, Ruang Terbuka Hijau (RTH), dan Ruang Terbuka Non Hijau (RTNH) Dirinci Per Desa Di Kecamatan Sruweng, 2021

Desa	Ruang publik terbuka		
	Ada, dikelola	Ada, tidak dikelola	Tidak ada
(1)	(2)	(3)	(4)
01. Menganti	1	-	-
02. Trikarso	1	-	-
03. Sidoharjo	1	-	-
04. Giwangretno	-	1	-
05. Jabres	1	-	-
06. Sruweng	1	-	-
07. Karanggedang	1	-	-
08. Purwodoso	1	-	-
09. Klepusanggar	-	1	-
10. Tanggeran	-	-	1
11. Karangsari	1	-	-
12. Karangpule	1	-	-
13. Pakuran	-	-	1
14. Pengempon	-	1	-
15. Kejawang	1	-	-
16. Karangjambu	-	1	-
17. Sidoagung	-	1	-
18. Penusupan	-	-	1
19. Donosari	1	-	-
20. Pandansari	1	-	-
21. Condongcampur	-	-	1
Kecamatan Sruweng	12	5	4

Sumber : BPS, Pendataan Potensi Desa (Podes) 2021

Lanjutan Tabel 4.3.11

Desa	Ruang Terbuka Hijau (RTH)		Ruang Terbuka Non Hijau (RTNH)	
	Ada	Tidak ada	Ada	Tidak ada
(1)	(5)	(6)	(7)	(8)
01. Menganti	1	-	-	1
02. Trikarso	-	1	1	-
03. Sidoharjo	-	1	1	-
04. Giwangretno	-	1	1	-
05. Jabres	-	1	1	-
06. Sruweng	-	1	1	-
07. Karanggedang	1	-	-	1
08. Purwodeso	-	1	1	-
09. Klepusanggar	1	-	-	1
10. Tanggeran	-	1	-	1
11. Karangsari	-	1	1	-
12. Karangpule	-	1	1	-
13. Pakuran	-	1	-	1
14. Pengempon	-	1	1	-
15. Kejawang	-	1	1	-
16. Karangjambu	-	1	1	-
17. Sidoagung	1	-	-	1
18. Penusupan	-	1	-	1
19. Donosari	-	1	1	-
20. Pandansari	1	-	1	-
21. Condongcampur	-	1	-	1
Kecamatan Sruweng	5	16	13	8

Sumber : BPS, Pendataan Potensi Desa (Podes) 2021

Tabel 4.3.12 Jumlah Lembaga Kemasyarakatan Menurut Jenisnya Dirinci Per Desa Di Kecamatan Sruweng, 2021

Desa	Jenis lembaga kemasyarakatan					
	PKK	Karang taruna	Lembaga adat	Kelompok tani	Lembaga pengelolaan air	Kelompok masyarakat (pokmas)
(1)	(2)	(3)	(4)	(5)	(6)	(7)
01. Menganti	1	1	-	4	-	-
02. Trikarso	1	1	-	7	1	-
03. Sidoharjo	1	1	-	7	1	-
04. Giwangretno	1	1	-	4	1	-
05. Jabres	1	1	-	2	1	-
06. Sruweng	1	1	-	4	1	-
07. Karanggedang	1	1	-	5	1	-
08. Purwodeso	1	1	-	3	1	-
09. Klepusanggar	1	1	-	3	1	1
10. Tanggeran	1	1	-	7	1	19
11. Karangsari	1	1	-	3	1	-
12. Karangpule	1	1	-	5	1	-
13. Pakuran	1	1	-	4	-	-
14. Pengempon	1	1	-	3	-	-
15. Kejawang	1	1	-	5	1	-
16. Karangjambu	1	1	-	3	1	-
17. Sidoagung	1	1	-	5	-	-
18. Penusupan	1	1	-	5	1	-
19. Donosari	1	1	-	3	1	-
20. Pandansari	1	1	-	8	1	-
21. Condongcampur	1	1	-	4	-	-
Kecamatan Sruweng	21	21	-	94	16	20

Sumber : BPS, Pendataan Potensi Desa (Podes) 2021

Tabel 4.3.13 Ketersediaan Fasilitas/Lapangan Dan Kelompok Kegiatan Olahraga Menurut Jenisnya Dirinci Per Desa Di Kecamatan Sruweng, 2021

Desa	Sepak bola					
	Fasilitas/lapangan olahraga				Kelompok kegiatan	
	Ada, baik	Ada, rusak sedang	Ada, rusak parah	Tidak ada	Ada	Tidak Ada
(1)	(2)	(3)	(4)	(5)	(6)	(7)
01. Menganti	-	1	-	-	1	-
02. Trikarso	-	1	-	-	-	1
03. Sidoharjo	-	1	-	-	1	-
04. Giwangretno	-	1	-	-	1	-
05. Jabres	-	1	-	-	1	-
06. Sruweng	-	1	-	-	1	-
07. Karanggedang	1	-	-	-	1	-
08. Purwodeso	-	1	-	-	1	-
09. Klepusanggar	-	-	-	1	-	1
10. Tanggeran	-	-	-	1	1	-
11. Karangsari	-	1	-	-	1	-
12. Karangpule	-	1	-	-	1	-
13. Pakuran	-	-	1	-	1	-
14. Pengempon	-	1	-	-	1	-
15. Kejawang	-	1	-	-	1	-
16. Karangjambu	-	-	-	1	-	1
17. Sidoagung	-	1	-	-	1	-
18. Penusupan	-	1	-	-	-	1
19. Donosari	-	-	-	1	-	1
20. Pandansari	-	1	-	-	1	-
21. Condongcampur	-	-	-	1	-	1
Kecamatan Sruweng	1	14	1	5	15	6

Sumber : BPS, Pendataan Potensi Desa (Podes) 2021

Lanjutan Tabel 4.3.13

Desa	Bola voli					
	Fasilitas/lapangan olahraga				Kelompok kegiatan	
	Ada, baik	Ada, rusak sedang	Ada, rusak parah	Tidak ada	Ada	Tidak Ada
(1)	(8)	(9)	(10)	(11)	(12)	(13)
01. Menganti	-	1	-	-	1	-
02. Trikarso	-	1	-	-	1	-
03. Sidoharjo	-	1	-	-	1	-
04. Giwangretno	-	-	-	1	1	-
05. Jabres	-	1	-	-	1	-
06. Sruweng	-	1	-	-	1	-
07. Karanggedang	1	-	-	-	1	-
08. Purwodeso	-	1	-	-	-	1
09. Klepusanggar	-	-	-	1	-	1
10. Tanggeran	1	-	-	-	1	-
11. Karang Sari	1	-	-	-	1	-
12. Karangpule	1	-	-	-	1	-
13. Pakuran	-	-	-	1	-	1
14. Pengempon	-	-	-	1	-	1
15. Kejawang	-	1	-	-	1	-
16. Karangjambu	-	1	-	-	-	1
17. Sidoagung	-	1	-	-	1	-
18. Penusupan	1	-	-	-	1	-
19. Donosari	-	-	-	1	-	1
20. Pandansari	-	1	-	-	-	1
21. Condongcampur	-	1	-	-	1	-
Kecamatan Sruweng	5	11	-	5	14	7

Sumber : BPS, Pendataan Potensi Desa (Podes) 2021

Lanjutan Tabel 4.3.13

Desa	Bulu tangkis					
	Fasilitas/lapangan olahraga				Kelompok kegiatan	
	Ada, baik	Ada, rusak sedang	Ada, rusak parah	Tidak ada	Ada	Tidak Ada
(1)	(14)	(15)	(16)	(17)	(18)	(19)
01. Menganti	-	-	-	1	-	1
02. Trikarso	-	-	-	1	-	1
03. Sidoharjo	-	1	-	-	1	-
04. Giwangretno	-	1	-	-	-	1
05. Jabres	-	1	-	-	-	1
06. Sruweng	-	-	-	1	-	1
07. Karanggedang	1	-	-	-	-	1
08. Purwodeso	-	1	-	-	-	1
09. Klepusanggar	-	1	-	-	-	1
10. Tanggeran	-	1	-	-	-	1
11. Karang Sari	1	-	-	-	1	-
12. Karangpule	-	-	-	1	-	1
13. Pakuran	-	1	-	-	-	1
14. Pengempon	-	-	-	1	-	1
15. Kejawang	-	1	-	-	1	-
16. Karangjambu	-	-	-	1	-	1
17. Sidoagung	-	-	-	1	-	1
18. Penusupan	1	-	-	-	1	-
19. Donosari	-	1	-	-	1	-
20. Pandansari	1	-	-	-	1	-
21. Condongcampur	-	-	-	1	-	1
Kecamatan Sruweng	4	9	-	8	6	15

Sumber : BPS, Pendataan Potensi Desa (Podes) 2021

Lanjutan Tabel 4.3.13

Desa	Bola basket					
	Fasilitas/lapangan olahraga				Kelompok kegiatan	
	Ada, baik	Ada, rusak sedang	Ada, rusak parah	Tidak ada	Ada	Tidak Ada
(1)	(20)	(21)	(22)	(23)	(24)	(25)
01. Menganti	-	-	-	1	-	1
02. Trikarso	-	-	-	1	-	1
03. Sidoharjo	-	-	-	1	-	1
04. Giwangretno	-	-	-	1	-	1
05. Jabres	-	-	-	1	-	1
06. Sruweng	-	-	-	1	-	1
07. Karanggedang	-	-	-	1	-	1
08. Purwodeso	-	-	-	1	-	1
09. Klepusanggar	-	-	-	1	-	1
10. Tangerangan	-	-	-	1	-	1
11. Karangsari	-	-	-	1	-	1
12. Karangpule	-	-	-	1	-	1
13. Pakuran	-	-	-	1	-	1
14. Pengempon	-	-	-	1	-	1
15. Kejawang	-	-	-	1	-	1
16. Karangjambu	-	-	-	1	-	1
17. Sidoagung	-	-	-	1	-	1
18. Penusupan	-	-	-	1	-	1
19. Donosari	-	-	-	1	-	1
20. Pandansari	-	-	-	1	-	1
21. Condongcampur	-	-	-	1	-	1
Kecamatan Sruweng	-	-	-	21	-	21

Sumber : BPS, Pendataan Potensi Desa (Podes) 2021

Lanjutan Tabel 4.3.13

Desa	Tenis lapangan					
	Fasilitas/lapangan olahraga				Kelompok kegiatan	
	Ada, baik	Ada, rusak sedang	Ada, rusak parah	Tidak ada	Ada	Tidak Ada
(1)	(26)	(27)	(28)	(29)	(30)	(31)
01. Menganti	-	-	-	1	-	1
02. Trikarso	-	-	-	1	-	1
03. Sidoharjo	-	-	-	1	-	1
04. Giwangretno	-	-	-	1	-	1
05. Jabres	-	-	-	1	-	1
06. Sruweng	-	-	-	1	-	1
07. Karanggedang	-	-	-	1	-	1
08. Purwodeso	-	-	-	1	-	1
09. Klepusanggar	-	-	-	1	-	1
10. Tanggeran	-	-	-	1	-	1
11. Karang Sari	-	-	-	1	-	1
12. Karangpule	-	-	-	1	-	1
13. Pakuran	-	-	-	1	-	1
14. Pengempon	-	-	-	1	-	1
15. Kejawang	-	-	-	1	-	1
16. Karangjambu	-	-	-	1	-	1
17. Sidoagung	-	-	-	1	-	1
18. Penusupan	-	-	-	1	-	1
19. Donosari	-	-	-	1	-	1
20. Pandansari	-	-	-	1	-	1
21. Condongcampur	-	-	-	1	-	1
Kecamatan Sruweng	-	-	-	21	-	21

Sumber : BPS, Pendataan Potensi Desa (Podes) 2021

Lanjutan Tabel 4.3.13

Desa	Tenis meja					
	Fasilitas/lapangan olahraga				Kelompok kegiatan	
	Ada, baik	Ada, rusak sedang	Ada, rusak parah	Tidak ada	Ada	Tidak Ada
(1)	(32)	(33)	(34)	(35)	(36)	(37)
01. Menganti	-	1	-	-	1	-
02. Trikarso	-	1	-	-	1	-
03. Sidoharjo	-	1	-	-	1	-
04. Giwangretno	-	1	-	-	1	-
05. Jabres	-	1	-	-	-	1
06. Sruweng	-	1	-	-	-	1
07. Karanggedang	-	-	-	1	-	1
08. Purwodeso	-	1	-	-	-	1
09. Klepusanggar	-	1	-	-	-	1
10. Tanggeran	-	1	-	-	-	1
11. Karang Sari	-	1	-	-	-	1
12. Karangpule	-	-	-	1	-	1
13. Pakuran	-	-	-	1	-	1
14. Pengempon	1	-	-	-	-	1
15. Kejawang	-	1	-	-	1	-
16. Karangjambu	-	-	-	1	-	1
17. Sidoagung	-	1	-	-	-	1
18. Penusupan	-	-	-	1	-	1
19. Donosari	-	1	-	-	-	1
20. Pandansari	-	-	-	1	-	1
21. Condongcampur	-	-	-	1	-	1
Kecamatan Sruweng	1	13	-	7	5	16

Sumber : BPS, Pendataan Potensi Desa (Podes) 2021

Lanjutan Tabel 4.3.13

Desa	Futsal					
	Fasilitas/lapangan olahraga				Kelompok kegiatan	
	Ada, baik	Ada, rusak sedang	Ada, rusak parah	Tidak ada	Ada	Tidak Ada
(1)	(38)	(39)	(40)	(41)	(42)	(43)
01. Menganti	-	-	-	1	-	1
02. Trikarso	-	-	-	1	1	-
03. Sidoharjo	-	-	-	1	-	1
04. Giwangretno	-	-	-	1	1	-
05. Jabres	-	1	-	-	1	-
06. Sruweng	-	-	-	1	1	-
07. Karanggedang	-	-	-	1	-	1
08. Purwodeso	-	-	-	1	-	1
09. Klepusanggar	-	-	-	1	-	1
10. Tanggeran	-	-	-	1	1	-
11. Karangsari	-	-	-	1	-	1
12. Karangpule	-	-	-	1	-	1
13. Pakuran	-	-	-	1	-	1
14. Pengempon	-	-	-	1	1	-
15. Kejawang	-	-	-	1	-	1
16. Karangjambu	-	-	-	1	-	1
17. Sidoagung	-	-	-	1	-	1
18. Penusupan	-	-	-	1	-	1
19. Donosari	-	-	-	1	-	1
20. Pandansari	-	-	-	1	-	1
21. Condongcampur	-	-	-	1	-	1
Kecamatan Sruweng	-	1	-	20	6	15

Sumber : BPS, Pendataan Potensi Desa (Podes) 2021

Lanjutan Tabel 4.3.13

Desa	Renang					
	Fasilitas/lapangan olahraga				Kelompok kegiatan	
	Ada, baik	Ada, rusak sedang	Ada, rusak parah	Tidak ada	Ada	Tidak Ada
(1)	(44)	(45)	(46)	(47)	(48)	(49)
01. Menganti	-	-	-	1	-	1
02. Trikarso	-	-	-	1	-	1
03. Sidoharjo	-	-	-	1	-	1
04. Giwangretno	-	-	-	1	-	1
05. Jabres	-	-	-	1	-	1
06. Sruweng	-	-	-	1	-	1
07. Karanggedang	-	-	-	1	-	1
08. Purwodeso	-	-	-	1	-	1
09. Klepusanggar	-	-	-	1	-	1
10. Tanggeran	-	-	-	1	-	1
11. Karang Sari	1	-	-	-	-	1
12. Karangpule	-	-	-	1	-	1
13. Pakuran	-	-	-	1	-	1
14. Pengempon	-	-	-	1	-	1
15. Kejawang	-	-	-	1	-	1
16. Karangjambu	-	-	-	1	-	1
17. Sidoagung	-	-	-	1	-	1
18. Penusupan	1	-	-	-	-	1
19. Donosari	-	-	-	1	-	1
20. Pandansari	-	-	-	1	-	1
21. Condongcampur	-	-	-	1	-	1
Kecamatan Sruweng	2	-	-	19	-	21

Sumber : BPS, Pendataan Potensi Desa (Podes) 2021

Lanjutan Tabel 4.3.13

Desa	Bela diri					
	Fasilitas/lapangan olahraga				Kelompok kegiatan	
	Ada, baik	Ada, rusak sedang	Ada, rusak parah	Tidak ada	Ada	Tidak Ada
(1)	(50)	(51)	(52)	(53)	(54)	(55)
01. Menganti	-	-	-	1	-	1
02. Trikarso	-	-	-	1	1	-
03. Sidoharjo	-	-	-	1	-	1
04. Giwangretno	-	-	-	1	-	1
05. Jabres	-	-	-	1	-	1
06. Sruweng	-	-	-	1	-	1
07. Karanggedang	-	-	-	1	-	1
08. Purwodeso	-	-	-	1	-	1
09. Klepusanggar	-	-	-	1	-	1
10. Tanggeran	-	-	-	1	-	1
11. Karang Sari	-	-	-	1	-	1
12. Karangpule	-	-	-	1	-	1
13. Pakuran	-	-	-	1	-	1
14. Pengempon	-	-	-	1	1	-
15. Kejawang	-	-	-	1	-	1
16. Karangjambu	-	-	-	1	-	1
17. Sidoagung	-	-	-	1	-	1
18. Penusupan	-	-	-	1	-	1
19. Donosari	-	-	-	1	-	1
20. Pandansari	-	-	-	1	-	1
21. Condongcampur	-	-	-	1	-	1
Kecamatan Sruweng	-	-	-	21	2	19

Sumber : BPS, Pendataan Potensi Desa (Podes) 2021

Lanjutan Tabel 4.3.13

Desa	Bilyard					
	Fasilitas/lapangan olahraga				Kelompok kegiatan	
	Ada, baik	Ada, rusak sedang	Ada, rusak parah	Tidak ada	Ada	Tidak Ada
(1)	(56)	(57)	(58)	(59)	(60)	(61)
01. Menganti	-	-	-	1	-	1
02. Trikarso	-	-	-	1	-	1
03. Sidoharjo	-	-	-	1	-	1
04. Giwangretno	-	-	-	1	-	1
05. Jabres	-	-	-	1	-	1
06. Sruweng	-	-	-	1	-	1
07. Karanggedang	-	-	-	1	-	1
08. Purwodeso	-	-	-	1	-	1
09. Klepusanggar	-	-	-	1	-	1
10. Tanggeran	-	-	-	1	-	1
11. Karang Sari	-	-	-	1	-	1
12. Karangpule	-	-	-	1	-	1
13. Pakuran	-	-	-	1	-	1
14. Pengempon	-	-	-	1	-	1
15. Kejawang	-	-	-	1	-	1
16. Karangjambu	-	-	-	1	-	1
17. Sidoagung	-	-	-	1	-	1
18. Penusupan	-	-	-	1	-	1
19. Donosari	-	-	-	1	-	1
20. Pandansari	-	-	-	1	-	1
21. Condongcampur	-	-	-	1	-	1
Kecamatan Sruweng	-	-	-	21	-	21

Sumber : BPS, Pendataan Potensi Desa (Podes) 2021

Lanjutan Tabel 4.3.13

Desa	Fitnes/aerobik dll					
	Fasilitas/lapangan olahraga				Kelompok kegiatan	
	Ada, baik	Ada, rusak sedang	Ada, rusak parah	Tidak ada	Ada	Tidak Ada
(1)	(62)	(63)	(64)	(65)	(66)	(67)
01. Menganti	-	1	-	-	1	-
02. Trikarso	-	-	-	1	1	-
03. Sidoharjo	-	-	-	1	1	-
04. Giwangretno	-	1	-	-	1	-
05. Jabres	-	-	-	1	1	-
06. Sruweng	-	-	-	1	1	-
07. Karanggedang	-	-	-	1	-	1
08. Purwodeso	-	-	-	1	1	-
09. Klepusanggar	-	-	-	1	-	1
10. Tangerang	-	-	-	1	-	1
11. Karang Sari	-	-	-	1	1	-
12. Karangpule	-	-	-	1	1	-
13. Pakuran	-	-	-	1	-	1
14. Pengempon	-	-	-	1	1	-
15. Kejawang	-	-	-	1	1	-
16. Karangjambu	-	-	-	1	1	-
17. Sidoagung	-	-	-	1	-	1
18. Penusupan	-	-	-	1	1	-
19. Donosari	-	-	-	1	1	-
20. Pandansari	-	-	-	1	1	-
21. Condongcampur	-	-	-	1	-	1
Kecamatan Sruweng	-	2	-	19	15	6

Sumber : BPS, Pendataan Potensi Desa (Podes) 2021

Lanjutan Tabel 4.3.13

Desa	Lainnya					
	Fasilitas/lapangan olahraga				Kelompok kegiatan	
	Ada, baik	Ada, rusak sedang	Ada, rusak parah	Tidak ada	Ada	Tidak Ada
(1)	(68)	(69)	(70)	(71)	(72)	(73)
01. Menganti	-	-	-	1	-	1
02. Trikarso	-	-	-	1	1	-
03. Sidoharjo	-	-	-	1	-	1
04. Giwangretno	-	-	-	1	1	-
05. Jabres	-	-	-	1	-	1
06. Sruweng	-	-	-	1	-	1
07. Karanggedang	-	-	-	1	-	1
08. Purwodeso	-	-	-	1	1	-
09. Klepusanggar	-	-	-	1	-	1
10. Tanggeran	-	-	-	1	-	1
11. Karang Sari	-	-	-	1	-	1
12. Karangpule	-	-	-	1	-	1
13. Pakuran	-	-	-	1	-	1
14. Pengempon	-	-	-	1	-	1
15. Kejawang	-	-	-	1	-	1
16. Karangjambu	-	-	-	1	-	1
17. Sidoagung	-	-	-	1	-	1
18. Penusupan	-	-	-	1	-	1
19. Donosari	-	-	-	1	-	1
20. Pandansari	-	-	-	1	-	1
21. Condongcampur	-	-	-	1	-	1
Kecamatan Sruweng	-	-	-	21	3	18

Sumber : BPS, Pendataan Potensi Desa (Podes) 2021

4.4 AGAMA DAN SOSIAL LAINNYA

Tabel 4.4.1 Keberadaan Warga Yang Menganut Agama/Kepercayaan Serta Agama/Kepercayaan Yang Paling Banyak Dianut Warga Dirinci Per Desa Di Kecamatan Sruweng, 2021

Desa	Keberadaan warga yang menganut agama/kepercayaan							
	Islam		Kristen		Katolik		Buddha	
	Ada	Tidak Ada	Ada	Tidak Ada	Ada	Tidak Ada	Ada	Tidak Ada
(1)	(2)	(3)	(4)	(5)	(6)	(7)	(8)	(9)
01. Menganti	1	-	-	1	-	1	-	1
02. Trikarso	1	-	1	-	-	1	1	-
03. Sidoarjo	1	-	1	-	1	-	-	1
04. Giwangretno	1	-	1	-	-	1	-	1
05. Jabres	1	-	-	1	1	-	-	1
06. Sruweng	1	-	1	-	-	1	-	1
07. Karanggedang	1	-	-	1	1	-	-	1
08. Purwodeso	1	-	-	1	1	-	-	1
09. Klepusanggar	1	-	-	1	-	1	-	1
10. Tanggeran	1	-	-	1	1	-	-	1
11. Karang Sari	1	-	1	-	-	1	-	1
12. Karangpule	1	-	1	-	-	1	-	1
13. Pakuran	1	-	1	-	-	1	-	1
14. Pengempon	1	-	-	1	-	1	-	1
15. Kejawang	1	-	-	1	1	-	-	1
16. Karangjambu	1	-	1	-	-	1	-	1
17. Sidoagung	1	-	1	-	-	1	-	1
18. Penusupan	1	-	-	1	-	1	-	1
19. Donosari	1	-	-	1	-	1	-	1
20. Pandansari	1	-	-	1	-	1	-	1
21. Condongcampur	1	-	1	-	-	1	-	1
Kecamatan Sruweng	21	-	10	11	6	15	1	20

Sumber : BPS, Pendataan Potensi Desa (Podes) 2021

Lanjutan Tabel 4.4.1

Desa	Keberadaan warga yang menganut agama/kepercayaan					
	Hindu		Konghucu		Aliran penghayat kepercayaan	
	Ada	Tidak Ada	Ada	Tidak Ada	Ada	Tidak Ada
(1)	(10)	(11)	(12)	(13)	(14)	(15)
01. Menganti	-	1	-	1	-	1
02. Trikarso	-	1	-	1	-	1
03. Sidoharjo	-	1	-	1	-	1
04. Giwangretno	-	1	-	1	-	1
05. Jabres	-	1	-	1	-	1
06. Sruweng	-	1	-	1	-	1
07. Karanggedang	-	1	-	1	-	1
08. Purwodeso	-	1	-	1	-	1
09. Klepusanggar	-	1	-	1	-	1
10. Tangerangan	-	1	-	1	-	1
11. Karangsari	-	1	-	1	-	1
12. Karangpule	-	1	-	1	-	1
13. Pakuran	-	1	-	1	-	1
14. Pengempon	-	1	-	1	-	1
15. Kejawang	-	1	-	1	-	1
16. Karangjambu	-	1	-	1	-	1
17. Sidoagung	-	1	-	1	-	1
18. Penusupan	-	1	-	1	-	1
19. Donosari	-	1	-	1	1	-
20. Pandansari	-	1	-	1	-	1
21. Condongcampur	-	1	-	1	-	1
Kecamatan Sruweng	-	21	-	21	1	20

Sumber : BPS, Pendataan Potensi Desa (Podes) 2021

Tabel 4.4.2 Agama/Kepercayaan Yang Dianut Oleh Sebagian Besar Warga Dirinci Per Desa Di Kecamatan Sruweng, 2021

Desa	Islam	Kristen	Katolik	Buddha	Hindu	Konghucu	Aliran penghayat kepercayaan
(1)	(2)	(3)	(4)	(5)	(6)	(7)	(8)
01. Menganti	1	-	-	-	-	-	-
02. Trikarso	1	-	-	-	-	-	-
03. Sidoharjo	1	-	-	-	-	-	-
04. Giwangretno	1	-	-	-	-	-	-
05. Jabres	1	-	-	-	-	-	-
06. Sruweng	1	-	-	-	-	-	-
07. Karanggedang	1	-	-	-	-	-	-
08. Purwodeso	1	-	-	-	-	-	-
09. Klepusanggar	1	-	-	-	-	-	-
10. Tangerang	1	-	-	-	-	-	-
11. Karangsari	1	-	-	-	-	-	-
12. Karangpule	1	-	-	-	-	-	-
13. Pakuran	1	-	-	-	-	-	-
14. Pengempon	1	-	-	-	-	-	-
15. Kejawang	1	-	-	-	-	-	-
16. Karangjambu	1	-	-	-	-	-	-
17. Sidoagung	1	-	-	-	-	-	-
18. Penusupan	1	-	-	-	-	-	-
19. Donosari	1	-	-	-	-	-	-
20. Pandansari	1	-	-	-	-	-	-
21. Condongcampur	1	-	-	-	-	-	-
Kecamatan Sruweng	21	-	-	-	-	-	-

Sumber : BPS, Pendataan Potensi Desa (Podes) 2021

Tabel 4.4.3 Jumlah Tempat Ibadah Menurut Jenisnya Dirinci Per Desa Di Kecamatan Sruweng, 2021

Desa	Masjid	Surau/ Langgar/ Mushala	Gereja Kristen	Gereja Katholik	Kapel
(1)	(2)	(3)	(4)	(5)	(6)
01. Menganti	2	3	-	-	-
02. Trikarso	6	9	-	-	-
03. Sidoharjo	6	6	-	-	-
04. Giwangretno	5	14	-	-	-
05. Jabres	5	5	-	-	-
06. Sruweng	7	7	1	-	-
07. Karanggedang	2	7	-	-	-
08. Purwodoso	4	5	-	-	-
09. Klepusanggar	2	5	-	-	-
10. Tanggeran	4	6	1	-	-
11. Karangsari	1	5	-	-	-
12. Karangpule	4	15	-	-	-
13. Pakuran	2	10	1	-	-
14. Pengempon	3	18	-	-	-
15. Kejawang	3	8	-	-	-
16. Karangjambu	2	6	-	-	-
17. Sidoagung	10	26	-	-	-
18. Penusupan	3	4	-	-	-
19. Donosari	5	4	-	-	-
20. Pandansari	6	22	-	-	-
21. Condongcampur	2	4	-	-	-
Kecamatan Sruweng	84	189	3	-	-

Sumber : BPS, Pendataan Potensi Desa (Podes) 2021

Lanjutan Tabel 4.4.3

Desa	Pura	Wihara	Kelenteng	Balai Basarah	Lainnya
(1)	(7)	(8)	(9)	(10)	(11)
01. Menganti	-	-	-	-	-
02. Trikarso	-	-	-	-	-
03. Sidoharjo	-	-	-	-	-
04. Giwangretno	-	-	-	-	-
05. Jabres	-	-	-	-	-
06. Sruweng	-	-	-	-	-
07. Karanggedang	-	-	-	-	-
08. Purwodeso	-	-	-	-	-
09. Klepusanggar	-	-	-	-	-
10. Tangerangan	-	-	-	-	-
11. Karangsari	-	-	-	-	-
12. Karangpule	-	-	-	-	-
13. Pakuran	-	-	-	-	-
14. Pengempon	-	-	-	-	-
15. Kejawang	-	-	-	-	-
16. Karangjambu	-	-	-	-	-
17. Sidoagung	-	-	-	-	-
18. Penusupan	-	-	-	-	-
19. Donosari	-	-	-	-	-
20. Pandansari	-	-	-	-	-
21. Condongcampur	-	-	-	-	-
Kecamatan Sruweng	-	-	-	-	-

Sumber : BPS, Pendataan Potensi Desa (Podes) 2021

PERTANIAN

**BAB
05**

**3 TANAMAN BUAH TAHUNAN
DENGAN PRODUKSI TERBANYAK
DI KECAMATAN SRUWENG
TAHUN 2020**

MANGGA

3.680 KUINTAL

MELINJO

3.699 KUINTAL

PISANG

2.705 KUINTAL



PENJELASAN TEKNIS

1. Tanaman sayuran dan buah-buahan semusim. - Tanaman sayuran semusim adalah tanaman sumber vitamin, garam mineral dan lain-lain yang dikonsumsi dari bagian tanaman yang berupa daun, bunga, buah, dan umbinya, yang berumur kurang dari satu tahun. - Tanaman buah-buahan semusim adalah tanaman sumber vitamin, garam mineral, dan lain-lain yang dikonsumsi dari bagian tanaman yang berupa buah, berumur kurang dari satu tahun, tidak berbentuk pohon/rumpun tetapi menjalar dan berbatang lunak.
2. Tanaman buah-buahan dan sayuran tahunan- Tanaman buah-buahan tahunan adalah tanaman sumber vitamin, garam mineral, dan lain-lain yang dikonsumsi dari bagian tanaman yang berupa buah dan merupakan tanaman tahunan.- Tanaman sayuran tahunan adalah tanaman sumber vitamin, garam mineral, dan lain-lain yang dikonsumsi dari bagian tanaman yang berupa daun dan atau buah yang berumur lebih dari satu tahun.
3. Tanaman biofarmaka adalah tanaman yang bermanfaat untuk obat-obatan, kosmetik, dan kesehatan yang dikonsumsi atau digunakan dari bagian-bagian tanaman seperti daun, batang, buah, umbi (rimpang) ataupun akar.
4. Tanaman hias adalah tanaman yang mempunyai nilai keindahan baik bentuk, warna daun, tajuk maupun bunganya, sering digunakan untuk penghias pekarangan dan lain sebagainya.
5. Luas panen tanaman hortikultura adalah luas tanaman sayuran, buah-buahan, biofarmaka, dan tanaman hias yang diambil hasilnya/dipanen pada periode pelaporan.
6. Luas panen untuk tanaman sayuran adalah luas tanaman yang dipanen sekaligus/habis/dibongkar dan luas tanaman yang dipanen
7. Tanaman yang dipanen sekaligus / habis / dibongkar adalah tanaman yang sehabis panen langsung dibongkar/dicabut, terdiri dari bawang merah, bawang putih, bawang daun, kentang, kol/kubis, kembang kol, petsai/sawi, wortel, lobak, dan kacang merah.
8. Tanaman yang dipanen berkali-kali (lebih dari satu kali) / belum habis adalah tanaman yang pemanenan-nya lebih dari satu kali dan biasanya dibongkar apabila panen terakhir sudah tidak memadai lagi, terdiri dari: kacang panjang, cabe besar, cabe rawit, jamur, tomat, terung, buncis, ketimun, labu siam, kangkung, bayam, melon, semangka, dan blewah.
9. Produksi hortikultura adalah hasil menurut bentuk produk dari setiap tanaman sayuran, buah-buahan, biofarmaka dan tanaman hias yang diambil berdasarkan luas yang dipanen/tanaman yang menghasilkan pada bulan/triwulan laporan.

ULASAN

1. Produksi buah-buahan pada tahun 2020 di Kecamatan Sruweng paling dominan adalah buah mangga, melinjo dan pisang, Mangga dengan produksi 3.680 kuintal pertahun, melinjo 3.699 kuintal pertahun dan pisang 2.705 kuintal pertahun.
2. Untuk produksi sayuran yang paling banyak ditanam oleh penduduk Kecamatan Sruweng adalah cabai rawit dan kangkung. Produksi cabai rawit pada tahun 2021 sebesar 96 kuintal dan kangkung sebesar 57 kuintal.

<https://kebumenkab.bps.go.id>

Tabel 5.1**Luas Panen Tanaman Sayuran dan Buah-buahan Semusim Menurut Jenis Tanaman di Kecamatan Sruweng (ha), 2018–2021**

Jenis Tanaman	2018	2019	2020	2021 ^x
(1)	(2)	(3)	(4)	(5)
Sayuran :				
Bawang Merah	-	-	-	-
Bawang Putih	-	-	-	-
Cabai Besar	-	-	-	-
Cabai Rawit	1	2	1	3
Kentang	-	-	-	-
Kubis	-	-	-	-
Bayam	-	-	-	8
Kangkung	2	1	1	2
Buah–buahan:				
Mangga	-	-	-	-
Melinjo	-	-	-	-
Pisang	-	-	-	-

Catatan : ...

Sumber: BPS, Statistik Pertanian Hortikultura SPH-SBS

Tabel 5.2**Produksi Tanaman Sayuran dan Buah-buahan Semusim Menurut Jenis Tanaman di Kecamatan Sruweng (kuintal), 2018–2021**

Jenis Tanaman	2018	2019	2020	2021 ^x
(1)	(2)	(3)	(4)	(5)
Sayuran :				
Bawang Merah	-	-	-	-
Bawang Putih	-	-	-	-
Cabai Besar	-	-	-	-
Cabai Rawit	22	44	24	96
Kentang	-	-	-	-
Kubis	-	-	-	-
Bayam	-	-	-	8
Kangkung	28	40	2	57
Buah–buahan:				
Mangga	5 281	14 845	3 680	225
Melinjo	3 699	3 713	3 699	1 000
Pisang	1 658	2 697	2 705	125

Catatan : ...

Sumber : BPS, Statistik Pertanian Hortikultura SPH-SBS

Tabel 5.3**Luas Panen Tanaman Biofarmaka Menurut Jenis Tanaman di Kecamatan Sruweng (m²), 2018–2021**

Jenis Tanaman	2018	2019	2020	2021 ^x
(1)	(2)	(3)	(4)	(5)
Jahe	21 250	21 000	500	350
Kencur	34 100	35 900	100	400
Kunyit	4 000	3 000	50	400
Laos	11 600	11 500	50	300
Dlingo	-	-	-	-
Kapulaga	-	-	-	-
Lempuyang	-	-	-	-
Lidah Buaya	-	-	-	-
Sambiloto	-	-	-	-
Temu Ireng	1 000	1 700	-	-
Temu Kunci	400	200	-	-
Temu Lawak	2 750	2 050	300	-

Catatan/Note: ...

Sumber/Source: BPS, Statistik Pertanian Hortikultura SPH-TBF

Tabel 5.4 Produksi Tanaman Biofarmaka Menurut Jenis Tanaman di Kecamatan Sruweng (kg), 2018–2021

Jenis Tanaman	2018	2019	2020	2021 ^x
(1)	(2)	(3)	(4)	(5)
Jahe	5 150	5 040	3 500	3 000
Kencur	11 600	12 206	400	3 500
Kunyit	1 720	1 290	3 250	3 800
Laos	4 255	4 181	250	475
Dlingo	-	-	-	-
Kapulaga	-	-	-	-
Lempuyang	-	-	-	-
Lidah Buaya	-	-	-	-
Sambiloto	-	-	-	-
Temu Ireng	580	990	-	-
Temu Kunci	250	80	-	-
Temu Lawak	1 715	1 330	300	-

Catatan/Note: ...

Sumber/Source: BPS, Statistik Pertanian Hortikultura SPH-TBF

Tabel 5.5 Luas Panen Tanaman Hias Menurut Jenis Tanaman di Kecamatan Sruweng (m²), 2018–2021

Jenis Tanaman	2018	2019	2020	2021 ^x
(1)	(2)	(3)	(4)	(5)
Anggrek	-	-	-	-
Krisan	-	-	-	-
Mawar	-	-	-	-
Sedap Malam	-	-	-	-
Authurium	-	-	-	-
Pisang pisang	-	-	-	-

Catatan/Note: ...

Sumber/Source: BPS, Statistik Pertanian Hortikultura SPH-TH

Tabel 5.6 **Produksi Tanaman Hias Menurut Jenis Tanaman di Kecamatan Sruweng (tangkai), 2018–2021**

Jenis Tanaman	2018	2019	2020	2021 ^x
(1)	(2)	(3)	(4)	(5)
Anggrek	-	-	-	-
Krisan	-	-	-	-
Mawar	-	-	-	-
Sedap Malam	-	-	-	-
Authurium	-	-	-	-
Pisang pisang	-	-	-	-

Catatan/Note: ...

Sumber/Source: BPS, Statistik Pertanian Hortikultura SPH-TH

Tabel 5.7

Produksi Buah-Buahan dan Sayuran Tahunan Menurut Jenis Tanaman di Kecamatan Sruweng (kuintal), 2018–2021

Jenis Tanaman	2018	2019	2020	2021 ^x
(1)	(2)	(3)	(4)	(5)
Buah–Buahan				
Durian	5	16	16	-
Jeruk Siam/Kepron	-	-	-	-
Mangga	5 281	14 845	3 680	225
Pepaya	-	14	19	16
Pisang	1 658	2 697	2 705	125
Salak	3	4	6	-
Alpukat	20	19	8	10
Belimbing	48	53	56	8
Duku	6	3	16	25
Jambu Air	7	18	24	77
Jambu Biji	73	74	72	71
Mlinjo	3 699	3 713	3 699	1 000
Sayuran				
Cabai Rawit	22	44	24	96
Kangkung	28	40	2	57

Catatan/Note: ...

Sumber/Source: BPS, Statistik Pertanian Hortikultura SPH-BST

**PARIWISATA,
TRANSPORTASI DAN
KOMUNIKASI**

**BAB
06**

**JUMLAH MENARA BTS
DAN OPERATOR TELEPON SELULER
DI KECAMATAN SRUWENG
TAHUN 2021**

BTS =12

Operator =6



PENJELASAN TEKNIS

1. Hotel adalah jenis akomodasi yang mempergunakan sebagian atau keseluruhan bangunan untuk jasa pelayanan penginapan, penyedia makanan dan minuman serta jasa lainnya (seperti restoran, binatu, d.l.l.) bagi masyarakat umum yang dikelola secara komersial dengan izin usaha sebagai hotel.
2. Penginapan (Hostel/Motel/Losmen/Wisma) adalah jenis akomodasi yang mempergunakan sebagian atau keseluruhan bangunan untuk jasa pelayanan penginapan bagi umum, biasanya tanpa fasilitas pelayanan makan minum yang dikelola secara komersial dengan izin usaha bukan hotel.
3. Prasarana Transportasi adalah sarana penunjang lalu lintas pemindahan orang dan atau barang, yang terdiri atas jalan, jembatan, dermaga, pelabuhan, dan lain-lain yang digunakan oleh warga desa untuk mobilitas dari dan ke desa terdekat.
4. Angkutan Umum adalah sarana angkutan pemindahan orang dan atau barang dari suatu tempat ke tempat lain dengan menggunakan kendaraan bermotor yang disediakan untuk dipergunakan untuk umum dengan dipungut bayaran (Peraturan Pemerintah Republik Indonesia Nomor 41 Tahun 1993 Tentang Angkutan Jalan)
5. Jenis Permukaan Jalan Terluas adalah jenis permukaan jalan terluas yang ada di desa/Desa/Kelurahan. Jenis permukaan jalan terdiri dari: aspal/beton, diperkeras (dengan kerikil atau batu), tanah, dan lainnya yaitu terbuat dari kayu/papan yang biasanya digunakan di daerah rawa, termasuk jalan setapak, jalan di hutan dan sejenisnya.
6. Kantor Pos adalah tempat pemberi pelayanan komunikasi tertulis dan atau surat elektronik, layanan paket, layanan logistik, layanan transaksi keuangan, dan layanan keagenan pos untuk kepentingan umum. Rumah pos berfungsi sama seperti kantor pos dan kantor pos pembantu, bedanya rumah pos biasanya terletak di daerah terpencil.
7. Pos Keliling adalah pelayanan pos (menjual, mengirim, dan menerima benda pos) keliling dengan menggunakan mobil atau sarana angkutan yang berfungsi sama seperti kantor pos atau kantor pos pembantu.
8. Perusahaan Jasa Agen Ekspedisi Swasta adalah pelayanan pengiriman paket maupun dokumen yang dikelola oleh pihak swasta, misalnya Tiki, JNE, ESL, d.l.l.
9. Base Transceiver Station (BTS) adalah alat yang berfungsi sebagai pengirim dan penerima (transceiver) sinyal komunikasi seluler. Biasanya BTS ditandai adanya menara/tower yang dilengkapi antena sebagai perangkat

ULASAN

1. Pelayanan komunikasi terutama jaringan telepon seluler sudah menjangkau seluruh desa di Kecamatan Sruweng. Sinyal telepon seluler sudah kuat dan bahkan ada 4 desa dengan sinyal telepon seluler sangat kuat. Ada 6 operator telepon seluler yang melayani di wilayah Kecamatan Sruweng dengan jenis sinyal internet telepon seluler 4G/LTE. Jumlah BTS yang terpasang di Kecamatan Sruweng sebanyak 12 BTS.
2. Transportasi darat baik angkutan barang maupun penumpang sudah terlayani di semua desa, karena permukaan jalan terluas semua desa sudah Aspal/Beton atau diperkeras, dan sudah bisa dilewati kendaraan sepanjang tahun.

<https://kebumenkab.bps.go.id>

6.1 PARIWISATA

Tabel 6.1.1 Jumlah Sarana Akomodasi Menurut Desa/Kelurahan dan Jenis Akomodasi di Kecamatan Sruweng, 2021

Desa/Kelurahan	Hotel	Penginapan
(1)	(2)	(3)
01. Menganti	-	-
02. Trikarso	-	-
03. Sidoharjo	-	-
04. Giwangretno	-	-
05. Jabres	-	-
06. Sruweng	-	-
07. Karanggedang	-	-
08. Purwodeso	-	-
09. Klepusanggar	-	-
10. Tanggeran	-	-
11. Karangsari	-	-
12. Karangpule	-	-
13. Pakuran	-	-
14. Pengempon	-	-
15. Kejawang	-	-
16. Karangjambu	-	-
17. Sidoagung	-	-
18. Penusupan	-	-
19. Donosari	-	-
20. Pandansari	-	-
21. Condongcampur	-	-
Kecamatan Sruweng	-	-

Catatan/Note: ...

Sumber/Source: BPS, Pendataan Potensi Desa (Podes) 2021

6.2 TRANSPORTASI

Tabel 6.2.1 Prasarana dan Sarana Transportasi Antar Desa/Kelurahan Menurut Desa/Kelurahan di Kecamatan Sruweng, 2021

Desa/Kelurahan	Jenis Prasarana Transportasi	Keberadaan Angkutan Umum
(1)	(2)	(3)
01. Menganti	Darat	Ada Tanpa Trayek tetap
02. Trikarso	Darat	Ada tanpa trayek Tetap
03. Sidoharjo	Darat	Ada Tanpa Trayek tetap
04. Giwangretno	Darat	Ada tanpa trayek Tetap
05. Jabres	Darat	Ada Tanpa Trayek tetap
06. Sruweng	Darat	Ada Tanpa Trayek tetap
07. Karanggedang	Darat	Ada Tanpa Trayek tetap
08. Purwodeso	Darat	Ada Tanpa Trayek tetap
09. Klepusanggar	Darat	Ada Tanpa Trayek tetap
10. Tanggeran	Darat	Ada Tanpa Trayek tetap
11. Karangsari	Darat	Ada tanpa trayek Tetap
12. Karangpule	Darat	Ada Tanpa Trayek tetap
13. Pakuran	Darat	Ada tanpa trayek Tetap
14. Pengempon	Darat	Ada Tanpa Trayek tetap
15. Kejawang	Darat	Ada tanpa trayek Tetap
16. Karangjambu	Darat	Ada Tanpa Trayek tetap
17. Sidoagung	Darat	Ada tanpa trayek Tetap
18. Penusupan	Darat	Ada Tanpa Trayek tetap
19. Donosari	Darat	Ada tanpa trayek Tetap
20. Pandansari	Darat	Ada Tanpa Trayek tetap
21. Condongcampur	Darat	Ada tanpa trayek Tetap

Lanjutan Tabel 6.2.1

Desa/Kelurahan	Jenis Permukaan Jalan Darat Terluas	Dapat Dilalui Kendaraan Bermotor Roda 4 atau Lebih
(1)	(4)	(5)
01. Menganti	Diperkeras	Sepanjang Tahun
02. Trikarso	Aspal/Beton	Sepanjang Tahun
03. Sidoharjo	Aspal/Beton	Sepanjang Tahun
04. Giwangretno	Aspal/Beton	Sepanjang Tahun
05. Jabres	Aspal/Beton	Sepanjang Tahun
06. Sruweng	Aspal/Beton	Sepanjang Tahun
07. Karanggedang	Aspal/Beton	Sepanjang Tahun
08. Purwodoso	Aspal/Beton	Sepanjang Tahun
09. Klepusanggar	Aspal/Beton	Sepanjang Tahun
10. Tanggeran	Aspal/Beton	Sepanjang Tahun
11. Karang Sari	Aspal/Beton	Sepanjang Tahun
12. Karangpule	Aspal/Beton	Sepanjang Tahun
13. Pakuran	diperkeras	Sepanjang Tahun
14. Pengempon	Aspal/Beton	Sepanjang Tahun
15. Kejawang	Aspal/Beton	Sepanjang Tahun
16. Karangjambu	Aspal/Beton	Sepanjang Tahun
17. Sidoagung	Aspal/Beton	Sepanjang Tahun
18. Penusupan	Aspal/Beton	Sepanjang Tahun
19. Donosari	Aspal/Beton	Sepanjang Tahun
20. Pandansari	Aspal/Beton	Sepanjang Tahun
21. Condongcampur	Aspal/Beton	Sepanjang Tahun

Catatan/Note: ...

Sumber/Source: BPS, Pendataan Potensi Desa (Podes) 2021

6.3 KOMUNIKASI

Tabel 6.3.1 Kekuatan Sinyal Telepon Seluler dan Jenis Sinyal Internet Telepon Seluler Menurut Desa/Kelurahan di Kecamatan Sruweng, 2021

Desa/Kelurahan	Kekuatan Sinyal Telepon Seluler	Jenis Sinyal Internet Telepon Seluler
(1)	(2)	(3)
01. Menganti	Kuat	4G/LTE
02. Trikarso	Kuat	4G/LTE
03. Sidoharjo	Kuat	4G/LTE
04. Giwangretno	Sangat Kuat	4G/LTE
05. Jabres	Kuat	4G/LTE
06. Sruweng	Sangat Kuat	4G/LTE
07. Karanggedang	Sangat Kuat	4G/LTE
08. Purwodeso	Sangat Kuat	4G/LTE
09. Klepusanggar	Kuat	4G/LTE
10. Tangerangan	Kuat	4G/LTE
11. Karang Sari	Kuat	4G/LTE
12. Karangpule	Kuat	4G/LTE
13. Pakuran	Kuat	4G/LTE
14. Pengempon	Kuat	4G/LTE
15. Kejawang	Kuat	4G/LTE
16. Karangjambu	Kuat	4G/LTE
17. Sidoagung	Kuat	4G/LTE
18. Penusupan	Kuat	4G/LTE
19. Donosari	Kuat	4G/LTE
20. Pandansari	Kuat	4G/LTE
21. Condongcampur	Kuat	4G/LTE
Kecamatan Sruweng	Kuat	4G/LTE

Catatan/Note: ...

Sumber/Source: BPS, Pendataan Potensi Desa (Podes) 2021

Tabel
Table 6.3.2

Jumlah Menara Telepon seluler dan Operator Layanan Komunikasi Telepon Seluler Menurut Desa/Kelurahan di Kecamatan Sruweng, 2021

Desa/Kelurahan	Jumlah Menara Telepon seluler	Jumlah Operator Layanan Komunikasi Telepon Seluler
(1)	(2)	(3)
01. Menganti	1	5
02. Trikarso	-	5
03. Sidoharjo	-	5
04. Giwangretno	-	5
05. Jabres	2	5
06. Sruweng	3	5
07. Karanggedang	1	5
08. Purwodeso	1	5
09. Klepusanggar	-	5
10. Tanggeran	-	6
11. Karangsari	-	6
12. Karangpule	-	4
13. Pakuran	-	4
14. Pengempon	1	3
15. Kejawang	-	5
16. Karangjambu	-	6
17. Sidoagung	1	4
18. Penusupan	-	3
19. Donosari	1	3
20. Pandansari	1	3
21. Condongcampur	-	3
Kecamatan Sruweng	12	6

Catatan/Note: ...

Sumber/Source: BPS, Pendataan Potensi Desa (Podes) 2021

Tabel 6.3.3 Keberadaan Kantor Pos/Pos Pembantu/Rumah Pos, Pos Keliling, dan Perusahaan/Agen Jasa Ekspedisi Swasta Menurut Desa/Kelurahan di Kecamatan Sruweng, 2021

Desa/Kelurahan	Kantor Pos/Pos Pembantu/Rumah Pos	Pos Keliling	Perusahaan/Agen Jasa Ekspedisi Swasta
(1)	(2)	(3)	(4)
01. Menganti	Tidak Ada	Tidak Ada	Tidak Ada
02. Trikarso	Tidak Ada	Tidak Ada	Tidak Ada
03. Sidoharjo	Tidak Ada	Tidak Ada	Tidak Ada
04. Giwangretno	Tidak ada	Tidak Ada	Tidak Ada
05. Jabres	Tidak Ada	Tidak Ada	Beroperasi
06. Sruweng	Beroperasi	Tidak Ada	Tidak Ada
07. Karanggedang	Tidak Ada	Tidak Ada	Beroperasi
08. Purwodeso	Tidak ada	Tidak Ada	Tidak Ada
09. Klepusanggar	Tidak ada	Tidak Ada	Tidak Ada
10. Tanggeran	Tidak ada	Tidak Ada	Tidak Ada
11. Karangsari	Tidak ada	Tidak Ada	Tidak Ada
12. Karangpule	Tidak ada	Tidak Ada	Tidak Ada
13. Pakuran	Tidak ada	Tidak Ada	Tidak Ada
14. Pengempon	Tidak Ada	Tidak Ada	Tidak Ada
15. Kejawang	Tidak ada	Tidak Ada	Tidak Ada
16. Karangjambu	Tidak Ada	Tidak Ada	Tidak Ada
17. Sidoagung	Tidak ada	Tidak Ada	Tidak Ada
18. Penusupan	Tidak Ada	Tidak Ada	Tidak Ada
19. Donosari	Tidak Ada	Tidak Ada	Tidak Ada
20. Pandansari	Tidak Ada	Tidak Ada	Tidak Ada
21. Condongcampur	Tidak Ada	Tidak Ada	Tidak Ada

Catatan/Note: ...

Sumber/Source: BPS, Pendataan Potensi Desa (Podes) 2021

**PERBANKAN,
KOPERASI DAN
PERDAGANGAN**

**BAB
07**

**JUMLAH SARANA LEMBAGA KEUANGAN
DI KECAMATAN SRUWENG
TAHUN 2021**

BANK UMUM PEMERINTAH

2

BANK UMUM SWASTA

1

BANK PERKREDITAN

0



PENJELASAN TEKNIS

1. Bank adalah badan usaha yang menghimpun dana dari masyarakat dalam bentuk simpanan, dan menyalurkannya kepada masyarakat dalam rangka meningkatkan taraf hidup rakyat banyak.
2. Bank Umum adalah bank yang dapat memberikan jasa dalam lalu lintas pembayaran (Undang-Undang Nomor 7 Tahun 1992 Tentang Perbankan).
3. Bank Perkreditan Rakyat adalah bank yang menerima simpanan hanya dalam bentuk deposito berjangka, tabungan, dan/atau bentuk lainnya yang dipersamakan dengan itu.
4. Koperasi adalah badan usaha yang beranggotakan orang-seorang atau badan hukum koperasi dengan melandaskan kegiatannya berdasarkan prinsip: a. Keanggotaannya sukarela dan terbuka; b. Pengelolaannya dilakukan secara demokratis; c. Pembagian sisa hasil usahanya dilakukan secara adil, sebanding dengan besarnya jasa usaha masing-masing anggota; d. Pemberian balas jasa yang terbatas terhadap modal; dan e. Kemandirian, serta sekaligus sebagai gerakan ekonomi rakyat yang berdasarkan atas azas kekeluargaan
5. Kelompok Pertokoan adalah sejumlah toko yang terdiri dari minimal sepuluh toko dan mengelompok. Dalam satu kelompok pertokoan, jumlah bangunan fisiknya bisa lebih dari satu.
6. Pasar dengan Bangunan Permanen/Semi Permanen adalah pasar yang menggunakan bangunan tetap dan memiliki lantai, atap, baik berdingding maupun tidak.
7. Pasar Tanpa Bangunan adalah pasar yang tidak berada dalam bangunan, termasuk pasar terapung.
8. Mini Market adalah tempat usaha yang menjual berbagai jenis barang secara eceran dengan sistem pelayanan mandiri dan semua barang memiliki label harga, dengan luas bangunan kurang dari 400 M²
9. Restoran adalah tempat usaha yang mempergunakan seluruh bangunan secara permanen untuk menyediakan jasa pangan yang pengolahannya dan penyajiannya secara langsung di tempat sesuai dengan keinginan para pengguna jasa. Restoran mempunyai ciri bahwa pembeli dikenakan pajak. Izin restoran dan kualifikasinya diberikan oleh Ditjen Pariwisata atau Kanwil Parpostal setempat.
10. Rumah Makan adalah tempat usaha yang menyediakan jasa pangan yang pengolahan makanannya bisa dilakukan di luar rumah makan. Rumah makan mempunyai ciri pembeli biasanya dikenakan pajak. Izin rumah makan diberikan oleh Dinas Pariwisata Daerah atau Direktorat Perekonomian/Bagian Perekonomian Pemerintah daerah setempat

ULASAN

1. Perbankan dan Koperasi merupakan tempat untuk menggerakkan roda perekonomian melalui program simpan pinjam, kredit usaha rakyat, kredit perumahan dll. Dalam menunjang sarana tersebut, di Kecamatan Sruweng pada tahun 2021 terdapat 2 unit bank umum pemerintah dan 1 bank umum swasta perkereditan rakyat. Disamping juga terdapat 1 Koperasi Unit Desa (KUD), 2 unit Koperasi Simpan Pinjam dan 2 unit koperasi lainnya.
2. Kegiatan ekonomi adalah kegiatan yang dilakukan individu atau kelompok untuk memperoleh barang dan atau jasa guna memenuhi kebutuhan hidupnya. Dalam kegiatan ekonomi diperlukan sarana prasarana untuk menunjang kegiatan ekonomi. Pada tahun 2021, sarana kegiatan ekonomi di Kecamatan Sruweng diantaranya kelompok pertokoan ada 4 unit, pasar dengan bangunan permanen ada 5 buah, pasar tanpa bangunan 2 buah dan minimarket/swalayan/supermarket 22 buah, restoran/rumah makan 4 buah

Tabel 7.1**Banyaknya Sarana Lembaga Keuangan Bank Menurut Desa/Kelurahan dan Jenis Bank di Kecamatan Sruweng, 2021**

Desa/Kelurahan	Bank Umum Pemerintah	Bank Umum Swasta	Bank Perkreditan Rakyat (BPR)
(1)	(2)	(3)	(4)
01. Menganti	-	-	-
02. Trikarso	-	-	-
03. Sidoharjo	-	-	-
04. Giwangretno	-	-	-
05. Jabres	1	-	-
06. Sruweng	-	1	-
07. Karanggedang	-	-	-
08. Purwodeso	-	-	-
09. Klepusanggar	-	-	-
10. Tanggeran	-	-	-
11. Karangsari	-	-	-
12. Karangpule	-	-	-
13. Pakuran	-	-	-
14. Pengempon	-	-	-
15. Kejawang	1	-	-
16. Karangjambu	-	-	-
17. Sidoagung	-	-	-
18. Penusupan	-	-	-
19. Donosari	-	-	-
20. Pandansari	-	-	-
21. Condongcampur	-	-	-
Kecamatan Sruweng	2	1	-

Catatan/Note: ..

Sumber/Source: BPS, Pendataan Potensi Desa (Podes) 2021

Tabel
Table 7.2

**Banyaknya Koperasi Aktif Menurut Menurut Desa/
Kelurahan dan Jenis Koperasi di Kecamatan Sruweng,
2021**

Desa/Kelurahan	Koperasi Unit Desa (KUD)	Koperasi Industri Kecil dan Kerajinan Rakyat (Kopinkra)
(1)	(2)	(3)
01. Menganti	-	-
02. Trikarso	-	-
03. Sidoharjo	-	-
04. Giwangretno	-	-
05. Jabres	-	-
06. Sruweng	-	-
07. Karanggedang	1	-
08. Purwodeso	-	-
09. Klepusanggar	-	-
10. Tanggeran	-	-
11. Karangsari	-	-
12. Karangpule	-	-
13. Pakuran	-	-
14. Pengempon	-	-
15. Kejawang	-	-
16. Karangjambu	-	-
17. Sidoagung	-	-
18. Penusupan	-	-
19. Donosari	-	-
20. Pandansari	-	-
21. Condongcampur	-	-
Kecamatan Sruweng	1	-

Lanjutan Tabel 7.2

Desa/Kelurahan	Koperasi Simpan Pinjam (Kospin)	Koperasi Lainnya
(1)	(4)	(5)
01. Menganti	-	-
02. Trikarso	-	-
03. Sidoharjo	-	1
04. Giwangretno	-	-
05. Jabres	-	-
06. Sruweng	-	-
07. Karanggedang	1	-
08. Purwodoso	-	-
09. Klepusanggar	-	-
10. Tanggeran	1	1
11. Karangsari	-	-
12. Karangpule	-	-
13. Pakuran	-	-
14. Pengempon	-	-
15. Kejawang	-	-
16. Karangjambu	-	-
17. Sidoagung	-	-
18. Penusupan	-	-
19. Donosari	-	-
20. Pandansari	-	-
21. Condongcampur	-	-
Kecamatan Sruweng	2	2

Catatan/Note: "

Sumber/Source: BPS, Pendataan Potensi Desa (Podes) 2021

Tabel 7.3
Table

Banyaknya Sarana Perdagangan Menurut Desa/Kelurahan dan Jenis Sarana Perdagangan di Kecamatan Sruweng, 2021

Desa/Kelurahan	Kelompok Pertokoan	Pasar dengan Bangunan Permanen	Pasar dengan Bangunan Semi Permanen
(1)	(2)	(3)	(4)
01. Menganti	-	1	-
02. Trikarso	-	1	-
03. Sidoharjo	1	-	-
04. Giwangretno	1	1	-
05. Jabres	1	-	-
06. Sruweng	-	-	-
07. Karanggedang	-	-	-
08. Purwodeso	-	-	-
09. Klepusanggar	-	-	-
10. Tanggeran	-	-	-
11. Karangsari	-	-	-
12. Karangpule	-	-	-
13. Pakuran	-	-	-
14. Pengempon	-	-	-
15. Kejawang	1	-	-
16. Karangjambu	-	1	-
17. Sidoagung	-	-	-
18. Penusupan	-	1	-
19. Donosari	-	-	-
20. Pandansari	-	-	-
21. Condongcampur	-	-	-
Kecamatan Sruweng	4	5	-

Lanjutan Tabel 7.3

Desa/Kelurahan	Pasar tanpa Bangunan	Mini Market/ Swalayan/ Supermarket	Restoran/ Rumah Makan
(1)	(5)	(6)	(7)
01. Menganti	-	-	-
02. Trikarso	1	2	-
03. Sidoharjo	-	7	2
04. Giwangretno	-	1	-
05. Jabres	1	3	-
06. Sruweng	-	2	1
07. Karanggedang	-	-	1
08. Purwodeso	-	1	-
09. Klepusanggar	-	-	-
10. Tanggeran	-	-	-
11. Karangsari	-	-	-
12. Karangpule	-	-	-
13. Pakuran	-	-	-
14. Pengempon	-	-	-
15. Kejawang	-	3	-
16. Karangjambu	-	3	-
17. Sidoagung	-	-	-
18. Penusupan	-	-	-
19. Donosari	-	-	-
20. Pandansari	-	-	-
21. Condongcampur	-	-	-
Kecamatan Sruweng	2	22	4

Catatan/Note: ...

Sumber/Source: BPS, Pendataan Potensi Desa (Podes) 2021

DATA

MENCERDASKAN BANGSA
Enlighten The Nation



**BADAN PUSAT STATISTIK
KABUPATEN KEBUMEN**

Statistics of Kebumen Regency

Jl. Arungbinang No. 17A Kebumen 54311 Telp/Fax: (0287) 381163

Homepage: <http://kebumenkab.bps.go.id> E-mail: bps3305@bps.go.id