


570/10.260

536/82

BPS

LU-8101320722



KECAMATAN
MALANGBONG
DALAM ANGKA
1981



STATISTIK
JAWA BARAT

* PROPINSI JAWA BARAT *

315.1798
KEC. IND.

K A T A - P E N G A N T A R

Berkat dorongan serta bimbingan Bapak TOTO SUWARTO / KEPALA KANTOR STATISTIK KABUPATEN GARUT akhirnya terwujudlah buku " KECAMATAN MALANGBONG DALAM ANGKA " edisi pertama.

Telah lama kami merencanakan untuk menyusun buku ini, namun berbagai hambatan senantiasa me-rintangi usaha penerbitan Buku " KECAMATAN MALANGBONG DALAM ANGKA " sehingga baru kali inilah kami dapat mewujudkan rencana tersebut.

Buku " KECAMATAN MALANGBONG DALAM ANGKA " adalah merupakan publikasi daerah dalam bentuk yang masih sangat sederhana serta isinya belum mencakup berbagai aspek sebagaimana yang dibutuhkan oleh para pemakai data / konsumen data.

Walaupun demikian, semoga ada manfaatnya baik sebagai bahan pertimbangan dalam perencanaan pembangunan maupun untuk kepentingan - kepentingan lain dalam rangka usaha peningkatan kesejahteraan masyarakat Indonesia seperti yang tercantum dalam GARIS GARIS BESAR HALUAN NEGARA yang berlandaskan pada UNDANG UNDANG DASAR RI TAHUN 1945 dan PANCASILA.


Kami menyadari bahwa dalam penyusunan buku ini masih banyak kekurangan, maka dengan rendah hati kami mengharapkan saran-saran serta keritik yang sehat untuk perbaikan dalam penyusunan buku " KECAMATAN MALANGBONG DALAM ANGKA " edisi berikutnya.

Kepada fihak fihak yang telah membantu dan memberi dorongan dalam penyusunan buku ini, kami menghaturkan terimakasih. Semoga Allah swt membalas segala kebaikan tersebut.

A m i e n.-

Malangbong, 10 Oktober 1982.-

P e n y u s u n,


APIET RUSMAN
NIP 340011471

S A M B U T A N

Dari Kepala Kantor Statistik Kabupaten Garut
atas terbitnya publikasi Kecamatan Malangbong.

Assalamualaikum warohmatullohi wabarokatuh.

Dengan mengucapkan puji sukur ke hadirat Allah Yang Maha Rahman dan Rahim kami menyambut baik dan gembira atas prakarsa Saudara Apiet Rusman Mantri Statistik Kecamatan Malangbong sehingga telah terwujud publikasi Kecamatan Malangbong dalam Angka.

Adalah merupakan kenyataan yang tidak dapat dipungkiri lagi bahwa keberhasilan pembangunan yang sedang dan akan kita laksanakan, tergantung juga kepada adanya data yang baik, benar dan up to date serta kemampuan kita untuk menganalisa, mengolah dan memanfaatkannya.

Selanjutnya kami mengharapkan agar upaya dan prakarsa yang baik ini merupakan suatu titik tolak untuk masa - masa yang akan datang, sehingga berkesinambungan setiap tahun.

Kepada para instansi, dinas dan jawatan yang berada di Kecamatan Malangbong kami menyampaikan ucapan terimakasih yang sedalam-dalamnya atas bantuan yang diberikan kepada Mantri Statistik sehingga terwujudlah publikasi Kecamatan Malangbong.

Akhirnya hanya kepada Allah Subhanā wata ālla kita berdo'a dan kepada Nya lah kita meminta semoga buku ini bisa bermanfaat bagi kita sekalian.


Wassalamualakum warahmatullohi wabarokatuh.-

Garut, 10 Nopember 1982.

Cabang Perwakilan BPS

STATISTIK KABUPATEN GARUT

kepala,



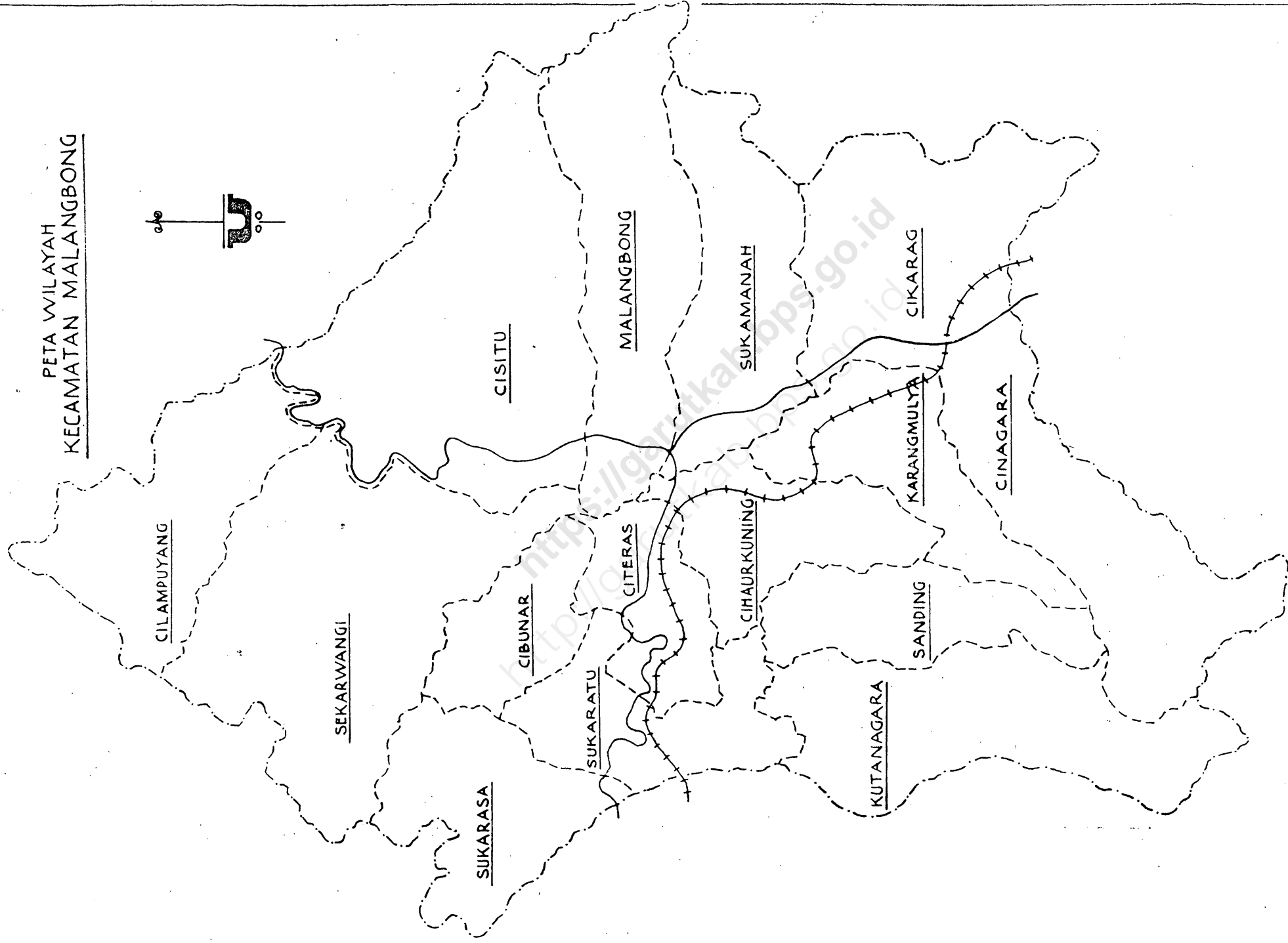
SUWARTO
NIP 310000642

D A F T A R - I S I

	Halaman
KATA PENGANTAR	i
SAMBUTAN DARI KEPALA KANTOR STATISTIK KABUPATEN GARUT	ii
D A F T A R I S I	iii
<u>I. PEMERINATAH</u>	
Tabel I.1 Nama Desa sebelum pemekaran dan sesudah pemekaran tahun 1981	1
Tabel I.2 Banyaknya Kampung, R T dan RK tahun 1981	2
<u>II. PENDUDUK</u>	
Tabel II.1 Banyaknya Penduduk di Desa-desa diperinci menurut jenis kelamin tahun 1979	3
Tabel II.2 Banyaknya Penduduk Dewasa dan Anak-anak diperinci menurut jenis kelamin tahun 1980.	4
Tabel II.3 Banyaknya Penduduk Dewasa dan Anak-anak diperinci menurut jenis kelamin tahun 1981	5
Tabel II.4 Jumlah Penduduk menurut jenis kelamin dan sex ratio tahun '79	6
Tabel II.5 Jumlah Penduduk menurut jenis kelamin dan sex ratio th. 1980	7
Tabel II.6 Jumlah Penduduk menurut jenis kelamin dan sex ratio th. 1981	8
<u>III. KELUARGA BERENCANA</u>	
Tabel III.1 Banyaknya peserta KB dan Pasangan Usia Subur tahun 1979	9
Tabel III.2 Banyaknya peserta KB dan Pasangan Usia Subur tahun 1980	10
Tabel III.3 Banyaknya peserta KB dan Pasangan Usia Subur tahun 1981	11
<u>IV. PENDIDIKAN</u>	
Tabel IV.1 Banyaknya murid SD diperinci menurut kelas dan jenis kelamin tahun 1979.	12
Tabel IV.2 Banyaknya murid SD diperinci menurut kelas dan jenis kelamin tahun 1980	13

Tabel IV.3	Banyaknya murid SD diperinci menurut Kelas dan jenis kelamin tahun 1981	14
Tabel IV.4	BanyakSD, Ruang belajar Guru dan penjaga SD tahun 1979	15
Tabel IV.5	Banyaknya SD, Ruang belajar, Guru dan penjaga SD tahun 1980	16
Tabel IV.6	Banyaknya SD, Ruang belajar, Guru dan penjaga SD tahun 1981	17
V. <u>K E A G A M A A N</u>		
Tabel V.1	Banyaknya Nikah, Talak, Cerai dan Rujuk tahun 1980	18
Tabel V.2	Banyaknya Nikah, Talak, Cerai dan Rujuk tahun 1981	19
VI. <u>SOSIAL EKONOMI</u>		
Tabel VI.1	Banyaknya curah hujan dan hari hujan tahun 1979	20
Tabel VI.2	Banyaknya curah hujan dan hari hujan tahun 1980	21
Tabel VI.3	Banyaknya curah hujan dan hari hujan tahun 1981	22
Tabel VI.4	Banyaknya ternak kuda, sapi, kerbau, kambing dan domba th. 80	23
Tabel VI.5	Banyaknya ternak kuda, sapi, kerbau, kambing dan domba th.1981	24
Tabel VI.6	Banyaknya Toko, warung, kios dan pasar tahun 1981	25
VII. <u>H I B U R A N</u>		
Tabel VII.1	Banyaknya Radio, Radio Cassette, Cassette Recorder dan TV tahun 1981	26
VIII. <u>G E R A F I K</u>		
Gerafik 1	: Perkembangan penduduk tahun 1979,1980 dan 1981	27
Gerafik 2	: Tinggi curah hujan & banyaknya hari hujan tahun 1979, 1980 dan 1981	28

PETA WILAYAH
KECAMATAN MALANGBONG



Tabel : I. 1

NAMA NAMA DESA SEBELUM PEMEKARAN DAN SESUDAH PEMEKARAN
TAHUN - 1981

SEBELUM PEMEKARAN	SESUDAH PEMEKARAN	
	1979	1980
1. Malangbong	1. Malangbong	1. Malangbong
2. Sekarwangi	2. Sukamanah	2. Sukamanah
3. C i s i t u	3. Sekarwangi	3. Sekarwangi
4. Sukarasa	4. Cilampuyang	4. Cilampuyang
5. Sukaratu	5. C i s i t u	5. C i s i t u
6. Kutanagara	6. Sukarasa	6. Sukarasa
7. Sanding	7. Sukaratu	7. Sukaratu
8. C i t e r a s	8. Kutanagara	8. C i b u n a r
9. Cihaurkuning	9. Sanding	9. Kutanagara
10. Cinagara	10. C i t e r a s	10. Sanding
	11. Cihaurkuning	11. C i t e r a s
	12. Cinagara	12. Cihaurkuning
		13. Karangmulya
		14. Cinagara
		15. Cikarag

Sumber : Pemda Kecamatan Malangbong.

Tabel : I. 2

BANYAKNYA KAMPUNG, RT, RK DI DESA - DESA
T A H U N 1981

D E S A	KAMPUNG	RT	R K
(1)	(2)	(3)	(4)
1. Malangbong	31	21	4
2. C i s i t u	24	17	4
3. Sekarwangi	30	22	4
4. Sukarasa	27	24	3
5. Sukaratu	40	33	4
6. Kutanagara	12	12	3
7. Sanding	20	16	4
8. C i t e r a s	29	23	4
9. Cihaurkuning	42	38	4
10. Cinagara	36	36	4
11. Sukamanah	36	33	4
12. Cilampuyang	14	14	3
J U M L A H	341	289	45

Tabel : II.1

BANYAKNYA PENDUDUK DI DESA - DESA DEWASA DAN ANAK-ANAK
DIPERINCI MENURUT JENIS KELAMIN - TAHUN 1979

D E S A	D E W A S A		A N A K - A N A K		J U M L A H		J U M L A H S E L U R U H N Y A
	L	P	L	P	L	P	
(1)	(2)	(3)	(4)	(5)	(6)	(7)	(8)
1. Malangbong	1380	2547	880	1899	2260	4446	6706
2. C i s i t u	1163	1267	1419	1403	2582	2670	5252
3. Sekarwangi	537	1142	594	1541	1131	2683	3814
4. Sukarasa	951	1076	1069	1523	2020	2599	4619
5. Sukaratu	1916	2221	2173	2219	4089	4440	8519
6. Kútanagara	590	730	675	724	1265	1454	2719
7. S a n d i n g	979	1209	1104	1140	2083	2349	4432
8. C i t e r a s	882	1060	1052	1122	1934	2182	4116
9. Cihaurkuning	1702	1977	2139	2236	3841	4213	8054
10. C i n a g a r a	1623	1944	2040	1838	3663	3782	7445
11. Sukamanah	477	1368	593	1442	1070	2810	3880
12. Cilampuyang	688	649	712	803	1400	1452	2852
J U M L A H	12888	17190	14450	17890	27338	35080	62418



Tabel : II.2

BANYAKNYA PENDUDUK DI DESA-DESA DEWASA DAN ANAK-ANAK
DIPERINCI MENURUT JENIS KELAMIN - TAHUN 1980

D E S A	DEWASA		ANAK - ANAK		JUMLAH		JUMLAH SELURUHNYA
	L	P	L	P	L	P	
(1)	(2)	(3)	(4)	(5)	(6)	(7)	(8)
1. Malangbong	1359	1480	1147	1111	2506	2591	5097
2. C i s i t u	1427	1434	1250	1306	2677	2740	5417
3. Sekarwangi	1308	1476	1180	1122	2488	2598	5086
4. Sukarasa	1216	1298	1072	1028	2288	2326	4614
5. Sukaratu	2623	2621	2237	2174	4860	4795	9655
6. Kut nagara	707	826	730	672	1437	1498	2935
7. Sanding	1306	1402	1109	1027	2415	2429	4829
8. C i t e r a s	1208	1289	1046	1045	2254	2334	4588
9. Cihaurkuning	2064	2307	1884	1868	3948	4175	8123
10. C i n a g a r a	1744	2328	2163	1767	3907	4095	8002
11. Sukamanah	1707	1829	1589	1435	3296	3264	6560
12. Cilampuyang	749	857	709	667	1458	1524	2982
J U M L A H	17418	19147	16116	15222	33534	34369	67903

Tabel: II.3

BANYAKNYA PENDUDUK DEWASA DAN ANAK - ANAK DI DESA-DESA
DIPERINCI MENURUT JENIS KELAMIN - TAHUN 1981

D E S A	DEWASA		ANAK - ANAK		JUMLAH		JUMLAH SELURUHNYA
	L	P	L	P	L	P	
(1)	(2)	(3)	(4)	(5)	(6)	(7)	(8)
1. Malangbong	1354	1474	1164	1116	2509	2590	5099
2. C i s i t u	1412	1423	1252	1324	2664	2747	5411
3. Sekarwangi	1245	1480	1213	1165	2458	2645	5103
4. Sukarasa	1217	1289	1091	1042	2308	2331	4639
5. Sukaratu	2603	2621	2254	2189	4857	4810	9667
6. Kutanagara	693	820	742	687	1345	1507	2942
7. Sanding	1293	1405	1127	1055	2420	2460	4880
8. C i t e r a s	1194	1283	1059	1068	2253	2351	4604
9. Cihaurkuning	2158	2402	2003	1562	4161	3964	8125
10. C i n a g a r a	1727	2318	2188	1782	3915	4100	8015
11. Sukamanah	1704	1820	1598	1448	3302	3268	6570
12. Cilampuyang	746	849	716	684	1462	1533	2995
J U M L A H	17337	19184	16407	15122	33744	34306	68050

Tabel : II 4

JUMLAH PENDUDUK MENURUT JENIS KELAMIN DAN SEX RATIO
T A H U N 1979

D E S A (1)	J U M L A H P E N D U D U K		S E X R A T I O (4)
	L A K I - L A K I (2)	P E R E M P U A N (3)	
1. Malangbong	2260	4446	50,83
2. C i s i t u	2582	2670	96,70
3. Sekarwangi	1131	2683	42,12
4. Sukarasa	2020	2599	77,72
5. Sukaratu	4089	4440	92,09
6. Kutanagara	1265	1454	87,00
7. Sanding	2083	2349	88,68
8. Citeras	1934	2182	88,63
9. Cihaurkuning	3841	4213	91,17
10. Cinagara	3663	3782	96,85
11. Sukamanah	1070	2810	38,08
12. Cilampuyang	1400	1452	96,42
J U M L A H	27338	35080	77,93

Tabel : II.5 JUMLAH PENDUDUK MENURUT JENIS KELAMIN DAN SEX RATIO
T A H U N 1980

D E S A (1)	J U M L A H P E N D U D U K		S E X R A T I O (4)
	L A K I - L A K I (2)	P E R E M P U A N (3)	
1. Malangbong	2506	2591	96,72
2. C i s i t u	2677	2740	97,70
3. Sekarwangi	2488	2598	95,77
4. Sukarasa	2288	2326	95,41
5. Sukaratu	4860	4795	101,36
6. Kutanagara	1437	1498	95,93
7. Sanding	2415	2429	99,42
8. Citeras	2254	2334	96,57
9. Cihaurkuning	3948	4175	94,56
10. Cinagara	3907	4095	95,41
11. Sukamanah	3296	3264	100,98
12. Cilampuyang	1458	1524	95,67
J U M L A H	33534	34369	97,57

Tabel : II.6. JUMLAH PENDUDUK MENURUT JENIS KELAMIN DAN SEX RATIO
T A H U N 1981

D E S A (1)	J U M L A H P E N D U D U K		S E X R A T I O (4)
	L A K I - L A K I (2)	P E R E M P U A N (3)	
1. Malangbong	2509	2590	96,87
2. C i s i t u	2664	2747	96,98
3. Sekarwangi	2458	2645	92,93
4. Sukarasa	2308	2331	99,01
5. Sukaratu	4857	4810	100,98
6. Kutanağara	1345	1507	89,25
7. Sandiing	2420	2460	98,37
8. Citeras	2253	2351	95,83
9. Cihaurkuning	4161	3964	104,97
10. Cinagara	3915	4100	95,49
11. Sukamanah	3302	3268	101,04
12. Cilampuyang	1462	1533	95,37
J U M L A H	33744	34306	98,36

Tabel :III.1

BANYAKNYA PESERTA KELUARGA BERENCANA
DAN PASANGAN USIA SUBUR (P U S)
T A H U N 1979

D E S A	Pasangan Usia Subur	IUD	P i l l	Kondom	Suntikan	Operasi	J u m l a h
(1)	(2)	(3)	(4)	(5)	(6)	(7)	
1. Malangbong	736	163	352	-	45	-	560
2. C i s i t u	756	17	178	-	5	-	200
3. Sekarwangi	571	10	250	-	-	-	260
4. Sukarasa	522	33	135	-	5	-	173
5. Sukaratu	1179	65	242	-	15	-	322
6. Kutanagara	377	115	85	-	-	-	200
7. Sanding	681	12	189	-	5	-	206
8. Citeras	529	62	135	-	10	-	207
9. Cihaurkuning	1180	60	185	-	10	-	260
10. Cinagara	1108	73	260	-	10	-	343
11. Sukamanah	726	20	110	-	10	-	150
12. Cilampuyang	570	5	300	-	-	-	305
J U M L A H :	8928	645	2370	-	115	-	3130

Sumber : PK-KB Kecamatan Malangbong.

Tabel: III.2

BANYAKNYA PESERTA KELUARGA BERENCANA
DAN PASANGAN USIA SUBUR (PUS)
TAHUN 1980

D E S A	Pasangan							J u m l a h
	Usia Subur	I U D	P i l l	Kondom	Suntikan	Operasi		
(1)	(2)	(3)	(4)	(5)	(6)	(7)	(8)	
1. Malangbong	739	173	218	-	60	-	451	
2. C i s i t u	793	26	177	-	5	-	208	
3. Sekarwangi	793	10	297	-	-	-	307	
4. Sukarasa	652	46	177	-	5	-	228	
5. Sukaratu	751	55	164	-	15	-	234	
6. Kutanagara	435	117	75	-	-	-	192	
7. Sanding	753	34	224	-	5	-	268	
8. Citeras	651	67	178	-	10	-	255	
9. Cihaurkuning	606	20	196	-	-	-	216	
10. Cinagara	639	57	142	-	10	-	209	
11. Sukamahah	980	20	139	-	-	-	159	
12. Cilampuyang	466	48	167	-	-	-	215	
13. Cibunar	686	15	122	-	-	-	137	
14. Cikarag	581	52	131	-	-	-	183	
15. Karangmulya	597	11	95	-	-	-	106	
J U M L A H :	10233	754	2508	-	110	-	3372	

Sumber : PK - PLKB Kecamatan Malangbong.

Tabel: III.3

BANYAKNYA PESERTA KELUARGA BERENCANA
DAN PASANGAN USIA SUBUR (PUS)
TAHUN 1981

DESA	Pasangan Usia Subur	I U D	P i l l l	Kondom	Suntikan	Operasi	J u m l a h
(1)	(2)	(3)	(4)	(5)	(6)	(7)	(8)
1. Malangbong	760	75	120	-	6	-	201
2. C i s i t u	804	17	140	-	25	1	183
3. Sekarwangi	814	11	67	-	102	-	181
4. Sukarasa	670	69	120	-	61	1	250
5. Sukaratu	772	47	90	-	33	-	170
6. Kutanagara	447	118	75	-	1	-	194
7. S a n d i n g	774	22	132	-	23	-	177
8. Citeras	669	73	120	-	26	-	219
9. Cihaurkuning	624	11	60	-	50	-	121
10. C i n a g a r a	656	61	142	-	-	-	203
11. Sukamanah	1007	15	53	-	44	-	112
12. Cilampuyang	478	48	167	-	1	-	216
13. Cibunar	706	7	86	-	-	1	94
14. Cikarag	596	76	150	-	5	-	231
15. Karangmulya	672	8	70	-	-	-	78
J U M L A H	10450	648	1592	-	394	3	4634

Sumber : Pk- PLKB Kecamatan Malangbong.

Tabel:IV. 1

BANYAKNYA MURID S D DIPERINCI MENURUT KELAS DAN JENIS KELAMIN
T A H U N 1979

D E S A	M U R I D												J U M L A H	
	K E L A S						K E L A S							
	1	2	3	4	5	6	1	2	3	4	5	6		
(1)	(2)	(3)	(4)	(5)	(6)	(7)	(8)	(9)	(10)	(11)	(12)	(13)	(14)	(15)
1. Malangbong	150	114	103	99	102	89	76	60	59	52	72	71	562	485
2. C i s i t u	128	140	112	107	77	85	82	79	61	47	49	34	509	492
3. Sekarwangi	138	115	85	70	61	65	56	35	31	40	29	19	400	344
4. Sukarasa	120	100	87	83	90	71	75	65	60	60	46	43	478	422
5. Sukaratu	146	163	110	115	115	131	101	98	91	85	84	57	647	649
6. Kutanagara	49	53	52	43	37	32	26	28	24	22	15	22	203	200
7. Sanding	84	81	62	65	61	40	39	59	47	52	44	44	337	341
8. C i t e r a s	110	113	80	69	89	69	61	72	51	65	58	40	449	428
9. Cihaurkuning	158	136	106	85	75	65	85	61	64	52	48	44	536	443
10. C i n a g a r a	157	159	128	100	98	100	99	107	69	55	54	49	605	570
11. Sukamanah	56	48	39	33	17	19	16	22	17	20	15	14	160	156
12. Cilampuyang	73	70	60	55	50	51	42	35	40	22	26	12	291	245
J U M L A H	1369	1292	1024	924	872	817	758	721	614	572	540	449	5177	4775

Sumber : Departemen P dan K Kecamatan Malangbong.-

Tabel: IV.2

BANYAKNYA MURID S D DIPERINCI MENURUT KELAS DAN JENIS KELAMIN
T A H U N 1980

D E S A	BANYAKNYA MURID KELAS												JUMLAH	
	1		2		3		4		5		6		L	P
	L	P	L	P	L	P	L	P	L	P	L	P		
	(1)	(2)	(3)	(4)	(5)	(6)	(7)	(8)	(9)	(10)	(11)	(12)	(13)	(14)
1.Malangbong	96	71	111	98	124	111	96	77	92	76	67	55	586	488
2.C i s i t u	69	102	83	107	121	121	87	76	64	65	68	56	492	527
3.Sekarwangi	77	84	108	102	108	76	65	64	46	36	30	22	434	384
4.Sukarasa	96	94	99	92	108	87	76	82	80	73	68	68	527	496
5.Sukaratu	80	75	78	83	85	75	60	70	69	69	57	56	492	428
6.Kutanagara	31	27	43	47	36	42	47	40	26	28	24	33	207	217
7.Sanding	61	65	74	62	77	74	64	61	56	37	51	54	383	353
8.C i t e r a s	67	75	92	91	101	105	71	66	82	59	53	58	466	454
9.Cihaurkuning	65	76	71	63	84	79	52	47	47	41	42	39	361	345
10.Cinagara	75	74	106	79	89	90	85	48	57	56	48	46	460	393
11.Sukamanah	36	31	45	42	46	39	25	28	13	16	13	18	178	174
12.Cilampuyang	55	53	60	53	68	56	50	48	41	40	33	32	307	282
13.C i b u n a r	71	60	73	63	52	51	38	51	41	41	35	24	310	290
14.C i k a r a g	53	30	53	55	43	50	43	35	30	32	36	27	258	229
15.Karangmulya	42	40	27	34	45	51	33	25	25	12	25	13	197	175
J U M L A H :	974	957	1123	1071	1187	1107	892	818	769	681	650	601	5595	5235

Sumber : Departemen P dan K Kecamatan Malangbong.

Tabel: IV.3

BANYAKNYA MURID S D DIPERINCI MENURUT KELAS DAN KELAMIN
T A H U N 1981

	MURID KELAS														
	1	2	3	4	5	6									
	L	P	L	P	L	P	L	P	L	P	L	P	L	P	L
(1)	(2)	(3)	(4)	(5)	(6)	(7)	(8)	(9)	(10)	(11)	(12)	(13)	(14)	(15)	
1. Malangbong	96	72	113	98	125	111	96	77	92	76	67	55	589	489	
2. C i s i t u	69	73	56	77	87	83	62	54	46	44	46	34	366	365	
3. Sekarwangi	87	84	107	102	104	75	65	64	46	34	30	22	439	381	
4. Sukarasa	93	94	97	93	105	87	75	81	80	71	70	69	520	495	
5. Sukaratu	79	75	78	83	85	75	60	70	69	69	56	56	427	428	
6. Kutanagara	29	27	43	47	36	42	46	39	26	26	24	21	204	204	
7. Sanding	61	65	75	63	77	75	63	60	55	37	51	54	382	354	
8. C i t e r a s	67	75	91	90	101	103	70	66	78	56	52	57	459	447	
9. Cihaurkuning	65	76	69	63	82	78	51	46	47	42	41	37	355	342	
10. Cinagara	76	74	105	79	90	90	87	48	54	55	48	43	460	389	
11. Sukamanah	36	31	44	37	45	29	24	28	13	16	13	17	175	158	
12. Cilampuyang	55	53	59	53	66	57	48	48	40	37	32	32	300	280	
13. C i b u n a r	68	57	69	66	52	53	38	51	41	38	35	24	303	289	
14. C i k a r a g	54	30	53	55	43	50	43	35	29	31	35	27	257	228	
15. Karangmulya	42	41	27	34	45	51	36	22	25	12	25	31	200	173	
J U M L A H	977	927	1086	1040	1143	1059	864	789	741	646	625	561	5436	5022	

Sumber : Departemen P dan K Kecamatan Malangbong.

Tabel: IV.4 BANYAKNYA SD, RUANG BELAJAR, GURU DAN PENJAGA SEKOLAH
T A H U N 1979

D E S A	S D	RUANG BELAJAR	G U R U		BENJAGA S D
			L	P	
(1)	(2)	(3)	(4)	(5)	(6)
1. Malangbong	6	34	24	14	4
2. C i s i t u	5	32	13	11	3
3. Sekarwangi	3	15	13	3	2
4. Sukarasa	5	25	19	13	4
5. Sukaratu	5	25	22	8	3
6. Kutanagara	4	24	12	1	1
7. Sanding	6	31	18	4	3
8. C i t e r a s	4	24	15	11	3
9. Cihaurkuning	5	30	13	11	3
10. Cinagara	6	35	20	11	5
11. Sukamanah	2	9	7	2	1
12. Cilampuyang	2	11	2	5	1
J U M L A H	53	295	178	94	33

Sumber : Departemen P dan K Kecamatan Malangbong.

Tabel: IV.5 BANYAKNYA SD, RUANG BELAJAR, GURU DAN PENJAGA SEKOLAH
T A H U N 1980

D E S A (1)	S D (2)	RUANG BELAJAR (3)	G U R U		PENJAGA SD (6)
			L (4)	P (5)	
1. Malangbong	6	33	26	12	5
2. C i s i t u	5	25	16	11	5
3. Sekarwangi	4	26	13	2	3
4. Sukarasa	5	28	18	11	5
5. Sukaratu	4	24	15	10	2
6. Ku tanagara	4	21	11	4	2
7. Sanding	6	30	27	3	3
8. C i t e r a s	4	25	17	11	2
9. Cihaurkuning	3	19	6	11	3
10. Cinagara	4	24	11	13	3
11. Sukamanah	2	12	8	2	2
12. Cilampuyang	2	11	6	3	1
13. C i b u n a r	2	13	5	3	1
14. C i k a r a g	2	11	9	2	2
15. Karangnulya	2	12	6	3	2
J U M L A H	55	314	194	101	41

Sumber : Kantor Dep. P dan K Kecamatan Malangbong.

Tabel:IV.6

BANYAKNYA SD, RUANG BELAJAR, GURU DAN PENJAGA SEKOLAH
T A H U N 1981

(1)	(2)	(3)	G U R U		(6)
			(4)	(5)	
1. Malangbong	6	33	26	12	5
2. C i s i t u	5	20	13	8	4
3. Sekarwangi	4	23	13	2	2
4. Sukarasa	5	29	18	11	5
5. Sukaratu	4	22	15	9	2
6. Kutanagara	4	22	10	5	1
7. Sanding	6	32	21	4	3
8. C i t e r a s	4	26	16	11	4
9. Cihaurkuning	3	19	6	11	2
10. Cinagara	4	24	12	12	4
11. Sukamanah	2	12	7	3	2
12. Cilampuyang	2	12	6	3	2
13. Cibunar	2	13	5	3	1
14. Cikarag	2	12	7	5	2
15. Karangmulya	2	12	6	3	2
J U M L A H	55	311	181	102	41

Sumber : Departemen P dan K Kecamatan Malangbong.

Tabel: V.1

BANYAKNYA NIKAH, TALAK, CERAI DAN RUJUK
TAHUN 1980

D E S A	!	N I K A H	!	T A L A K	!	C E R A I	!	R U J U K
(1)	!	(2)	!	(3)	!	(4)	!	(5)
1. Malangbong		49		1		-		-
2. C i s i t u		35		1		-		-
3. Sekarwangi		25		-		-		-
4. Sukarasa		55		2		-		-
5. Sukaratu		83		-		-		-
6. Kutanagara		28		-		-		-
7. Sanding		39		-		-		-
8. Citeras		46		5		1		-
9. Cihaurkuning		62		-		-		-
10. Cinagara		68		1		-		-
11. Sukamanah		41		1		-		-
12. Cilampuyang		35		-		-		-
J U M L A H		565		11		1		-

Sumber : Kantor KUA Kecamatan Malangbong.

Tabel :V.2

BANYAKNYA NIKAH, TALAK, CERAI DAN RUJUK
TAHUN 1981

DESA	NIKAH	TALAK	CERAI	RUJUK
(1)	(2)	(3)	(4)	(5)
1. Malangbong	40	1	-	-
2. C i s i t u	32	-	-	-
3. Sekarwangi	23	-	-	-
4. Sukarasa	23	-	-	-
5. Sukaratu	69	1	-	-
6. Kutanagara	30	-	-	-
7. Sanding	8	-	-	-
8. Citeras	47	-	-	-
9. Cihaurkuning	46	-	-	-
10. Cinagara	57	2	-	-
11. Sukamenah	56	5	-	-
12. Cilampuyang	28	-	-	-
13. Cibuhar	12	-	-	-
14. Cikarag	6	1	-	-
15. Karangmulya	5	-	-	-
J U M L A H	481	10	-	-

Sumber : Kantor KUA Kecamatan Malangbong.

Tabel:VI.1

BANYAKNYA HARI HUJAN DAN CURAH HUJAN SETIAP BULAN
T A H U N 1979

B U L A N	H A R I H U J A N	C U R A H H U J A N (mm)
(1)	(2)	(3)
1. J a n u a r i	2 14	418
2. P e b r u a r i	18	304
3. M a r e t	10	175
4. A p r i l	15	556
5. M e i	13	332
6. J u n i	--	--
7. J u l i	--	--
8. A g u s t u s	3	50
9. S e p t e m b e r	4	62
10. O k t o b e r	6	141
11. N o p e m b e r	12	173
12. D e s e m b e r	16	226
J U M L A H	111	2437

Sumber : Statsion Pencatat hujan Malangbong.

Tabel:VI.2

BANYAKNYA HARI HUJAN DAN CURAH HUJAN SETIAP BULAN
T A H U N 1980

B U L A N	H A R I H U J A N	C U R A H H U J A N (mm)
(1)	(2)	(3)
1. Januari	11	139
2. Pebruari	10	138
3. M a r e t	17	351
4. A p r i l	12	224
5. M e i	7	159
6. J u n i	3	39
7. J u l i	6	88
8. Agustus	7	97
9. September	6	51
10. Oktober	9	170
11. Nopember	16	341
12. Desember	23	555
J U M L A H	127	2352

Sumber : Statsion Pencatat Hujan Malangbong.

Tabel:VI.3

BANYAKNYA HARI HUJAN DAN CURAH HUJAN SETIAP BULAN
T A H U N - 1981

B U L A N	H A R I	CURAH HUJAN (mm)
(1)	(2)	(3)
1. Januari	9	114
2. Pebruari	14	185
3. M a r e t	19	474
4. A p r i l	9	213
5. M e i	12	276
6. J u n i	14	318
7. J u l i	9	154
8. Agustus	4	34
9. September	9	225
10. Oktober	13	254
11. Nopember	15	297
12. Desember	18	300
J U M L A H	145	2844

Sumber : Station Pencatat Hujan Malangbong.

Tabel:VI.4

BANYAKNYA TERNAK KUDA, SAPI, KERBAU, KAMBING DAN DOMBA
TAHUN 1980

D E S A	KUDA	SAPI	KERBAU	KAMBING	DOMBA
(1)	(2)	(3)	(4)	(5)	(6)
1. Malangbong	17	3	10	341	415
2. C i s i t u	26	5	19	471	403
3. Sekarwangi	-	5	13	370	441
4. Sukarasa	-	5	9	268	371
5. Sukaratu	-	5	14	196	409
6. Kutanagara	-	4	10	174	435
7. Sanding	-	-	18	245	419
8. Citeras	3	4	5	267	424
9. Cihaurkuning	-	4	13	130	376
10. Cinagara	-	-	14	149	403
11. Sukamanah	-	-	7	145	401
12. Cilampuyang	-	5	4	265	429
13. Cibunar	-	2	7	141	379
14. Cikarag	-	-	7	137	401
15. Karangmulya	-	-	5	133	403
J U M L A H :	46	40	155	3432	6109

Sumber : Register bulanan.

Tabel: VI.5

BANYAKNYA TERNAK KUDA, SAPI, KERBAU, KAMBING DAN DOMBA
TAHUN 1981

DESA	KUDA	SAPI	KERBAU	KAMBING	DOMBA
(1)	(2)	(3)	(4)	(5)	(6)
1. Malangbong	12	6	26	898	502
2. C i s i t u	9	5	19	247	517
3. Sekarwangi	-	5	13	640	739
4. Sukarasa	-	6	26	905	509
5. Sukaratu	-	2	7	447	1063
6. Kutanagara	-	2	18	722	495
7. Sanding	-	-	28	1583	1202
8. Citeras	3	1	13	699	801
9. Cihaurkuning	-	-	10	644	677
10. Cinagara	-	-	11	562	653
11. Sukamanah	-	-	11	624	744
12. Cilampuyang	-	4	10	641	718
13. C i b u n a r	-	4	10	579	2750
14. C i k a r a g	-	-	8	697	679
15. Karangmulya	-	-	7	661	598
J U M L A H :	24	35	217	10549	12647

Sumber : Register bulanan

Tabel: VI.6

BANYAKNYA TOKO, WARUNG, KIOS DAN PASAR
T A H U N 1981

D E S A (1)	TOKO (2)	WARUNG (3)	KIOS (4)	PASAR (5)
1. Malangbong	6	57	62	1
2. C i s i t u	-	7	1	-
3. Sekarwangi	-	3	-	-
4. Sukarasa	6	14	14	-
5. Sukaratu	5	37	43	1
6. Kutanagara	-	12	-	-
7. Sanding	-	13	-	-
8. C i t e r a s	-	22	-	-
9. Cihaurkuning	-	8	3	-
10. C i n a g a r a	1	24	-	-
11. Sukamanah	-	12	17	-
12. Cilampuyang	-	6	13	-
13. C i b u n a r	1	5	-	-
14. C i k a r a g	-	19	2	-
15. Karangmulya	-	6	22	-
J U M L A H	13	245	177	2

Sumber : S P 180.

Tabel:VII.1

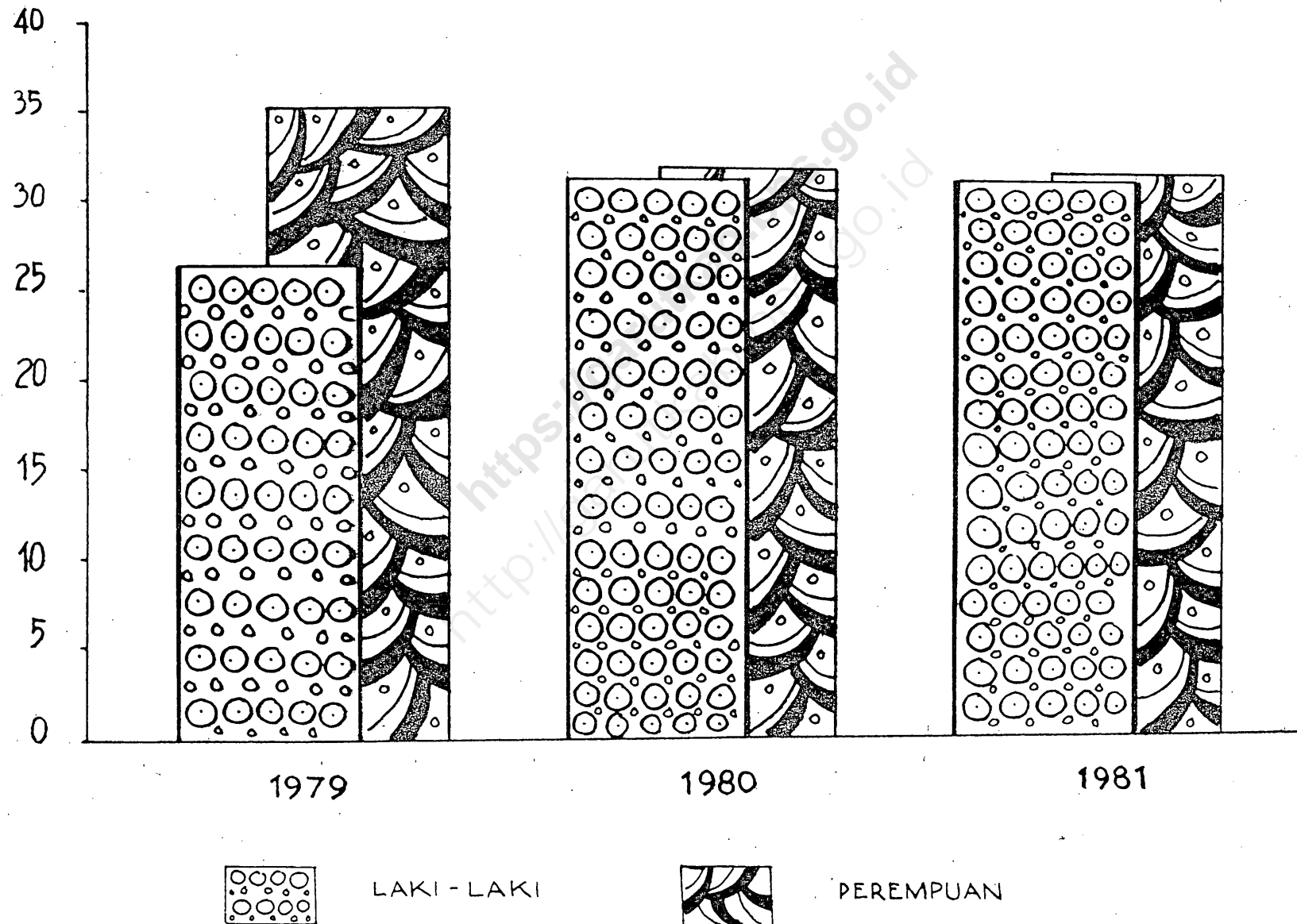
BANYAKNYA RADIO, RADIO CASSETTE, CASSETTE RECORDER
DAN TELEVISI - TAHUN 1981

D E S A (1)	R A D I O (2)	RADIO CASSETTE (3)	CASSETTE RECORDER (4)	TELEVISI	
				HITAM PUTIH (5)	BERWARNA (6)
1. Malangbong	93	27	36	55	5
2. C i s i t u	132	36	13	16	-
3. Sekarwangi	142	32	9	17	-
4. Sukarasa	126	32	14	21	-
5. Sukaratu	124	34	19	39	-
6. Kutanagara	120	24	15	12	-
7. Sanding	130	20	19	16	-
8. C i t e r a s	116	23	29	36	-
9. Cihaurkuning	116	26	22	13	-
10. C i n a g a r a	131	43	29	17	-
11. Sukamanah	120	33	21	28	-
12. Cilampuyang	134	38	10	12	-
13. C i b u n a r	110	30	9	12	-
14. C i k a r a r	131	39	40	19	-
15. Karangmulya	96	38	15	16	-
J U M L A H	1821	475	300	329	-

Sumber : SP '80.

GERAFIK 1 : PERKEMBANGAN PENDUDUK
TAHUN 1979, 1980 DAN 1981

(DALAM RIBUAN)



GRAFIK-2. TINGGI CURAH HUJAN & BANYAK HARI HUJAN
TAHUN 1979, 1980 DAN 1981

(RIBUAN MM / HARI)

