

Katalog BPS: 1101102.3211.020

Statistik Daerah Kecamatan Cimanggung 2016



Badan Pusat Statistik Kabupaten Sumedang

**STATISTIK DAERAH
KECAMATAN CIMANGGUNG**

2016

<https://sumedangkab.bps.go.id>
<https://sumedangkab.bps.go.id>

STATISTIK DAERAH KECAMATAN CIMANGGUNG 2016

ISSN :
No. Publikasi : 3211. 1629
Katalog BPS : 1101002.3211.020
Ukuran Buku : 17,6 cm x 25 cm
Jumlah Halaman : 14 Halaman

Naskah:

KSK Cimanggung

Gambar Kulit:

KSK Cimanggung

Diterbitkan Oleh:

Badan Pusat Statistik Kabupaten Sumedang

Dicetak Oleh:

Badan Pusat Statistik Kabupaten Sumedang

Boleh dikutip dengan menyebut sumbernya



KATA PENGANTAR

Segala puji dan syukur kami panjatkan kepada Allah SWT, Publikasi Statistik Daerah Kecamatan Cimanggung 2016 dapat diterbitkan. Publikasi Statistik Daerah Kecamatan Cimanggung 2016 berisi berbagai data dan informasi terpilih seputar Kecamatan Cimanggung yang dinamis secara sederhana untuk membantu pengguna data memahami perkembangan pembangunan serta publikasi yang ada Kecamatan Cimanggung

Publikasi Statistik Daerah Kecamatan Cimanggung 2016 diterbitkan untuk melengkapi publikasi-publikasi statistik yang sudah terbit secara rutin setiap tahun. Berbeda dengan publikasi-publikasi yang sudah ada, publikasi ini lebih menekankan pada analisis.

Data yang disajikan dalam Statistik Daerah Kecamatan Cimanggung 2016 memuat berbagai informasi/indikator terpilih yang terkait dengan pembangunan di berbagai sektor di Kecamatan Cimanggung dan diharapkan dapat menjadi bahan rujukan/kajian dalam perencanaan dan evaluasi kegiatan pembangunan.

Kritik dan saran konstruktif berbagai pihak kami harapkan untuk penyempurnaan penerbitan mendatang. Semoga publikasi ini mampu memenuhi tuntutan kebutuhan data statistik, baik oleh instansi/dinas pemerintah, swasta, kalangan akademisi maupun masyarakat luas.

Sumedang, 26 September 2016
Koordinator Statistik Kecamatan
Cimanggung

Deden Hermawan, S.Si.



DAFTAR ISI

KATA PENGANTAR	iii	KESEHATAN	9
DAFTAR ISI	iv	KESEJAHTERAAN	10
TENTANG BUKU	v	PEREKONOMIAN	12
GEOGRAFI	1	PERTANIAN.....	13
PEMERINTAHAN	4	PENDIDIKAN	14
KEPENDUDUKAN	6		



TENTANG BUKU

Buku ini berisi berbagai data dan informasi seputar Kecamatan Cimanggung yang dikumpulkan oleh Koordinator Statistik Kecamatan serta diolah, dan dianalisis secara sederhana. Dengan diterbitkannya buku ini diharapkan dapat memberikan informasi mengenai berbagai fenomena serta potensi yang ada di Kecamatan Cimanggung. Dengan demikian, buku ini dapat digunakan sebagai bahan kajian, perencanaan, dan evaluasi berbagai macam program yang telah dan akan dijalankan.

Secara keseluruhan buku ini terdiri dari 8 bagian, yang mencakup berbagai hal seperti informasi umum tentang buku, geografis, pemerintahan, kependudukan, Pendidikan, kesehatan, perekonomian, pertanian dan kemiskinan.

Untuk mempermudah para pengguna, pada setiap data yang disajikan disertai penjelasan praktis, dan sumber data, serta analisis sederhana dengan tampilan konfigurasi foto, tabel dan grafik.

Dalam upaya penyediaan data pada level terkecil maka beberapa data yang disajikan dirinci menurut desa, seperti data pemerintahan, kependudukan, pendidikan, kesehatan, pertanian, dan sarana sosial (kemiskinan).

Buku ini diterbitkan sebagai pelengkap dari Publikasi Kecamatan dalam Angka yang ada dan diterbitkan secara rutin setiap tahun.

GEOGRAFI

Kecamatan Cimanggung mempunyai letak astronomis di koordinat 6°50'36.19" LS dan garis bujur 108° 6'43.71" BT

1

Cimanggung adalah sebuah nama kecamatan yang berada di wilayah administrasi kabupaten Sumedang Provinsi Jawa barat. Kecamatan Cimanggung mempunyai letak astronomis di koordinat 6°50'36.19" LS dan garis bujur 108° 6'43.71" BT.

Secara geografis Kecamatan Cimanggung mempunyai rata-rata ketinggian 767,27 mdpl dengan rentang 600—1200 mdpl. Perbatasan wilayah Kecamatan Cimanggung Di sebelah Utara berbatasan dengan Kecamatan Pamulihan, Tanjungsari dan Sumedang Selatan di sebelah timur, di Sebelah Selatan berbatasan dengan Kabupaten Garut dan Bandung dan di sebelah barat berbatasan dengan Kecamatan Jatinangor. Topografi permukaan daratan kecamatan ini sebagian besar berada di lereng perbukitan dengan sedikit hamparan dengan perbandingan 73% lereng dan sisanya hamparan.

Tabel 1. 1 Ketinggian (mdpl) dan Keadaan Permukaan Desa di Kecamatan Cimanggung Tahun 2015

Desa	Ketinggian	Keadaan Permukaan
[1]	[2]	[3]
[001] Mangunarga	700	Lereng
[002] Sawahdadap	700	Lereng
[003] Sukadana	651	Hamparan
[004] Cihanjuang	651	Hamparan
[005] Cikahuripan	800	Lereng
[006] Sindanggalih	600	Lereng
[007] Sindangpakuon	629	Hamparan
[008] Cimanggung	700	Lereng
[009] Tegalmanggung	900	Lereng
[010] Sindulang	1 200	Lereng
[011] Pasirnanjung	909	Lereng
[020] Cimanggung	767	Lereng

Sumber: Data Potensi Kecamatan Cimanggung Tahun 2015

Gambar 1.1 Peta dan Posisi wilayah Kecamatan Cimanggung Tahun 2015



1

GEOGRAFI

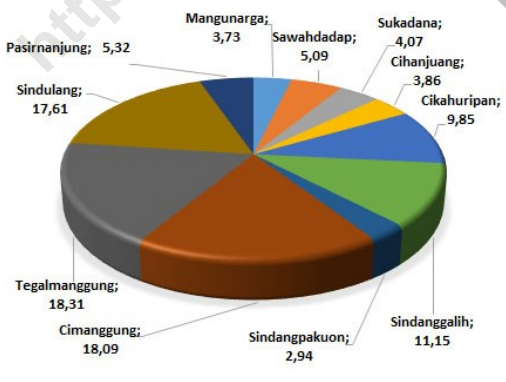
Luas wilayah Kecamatan Cimanggung 4 265,61 hektar atau sekitar 42,26 km² atau 2,8% luas wilayah Kabupaten Sumedang.

Tabel 1. 2 Luas dan Status Desa Di Kecamatan Cimanggung Tahun 2015

Desa	Luas (Ha)	Status*
[1]	[2]	[3]
[001] Mangunarga	158,90	Perkotaan
[002] Sawahdadap	217,03	Perkotaan
[003] Sukadana	173,75	Perkotaan
[004] Cihanjuang	164,46	Perkotaan
[005] Cikahuripan	420,00	Pedesaan
[006] Sindanggalih	475,44	Perkotaan
[007] Sindangpakuon	125,27	Perkotaan
[008] Cimanggung	771,60	Pedesaan
[009] Tegalmanggung	781,16	Pedesaan
[010] Sindulang	751,13	Pedesaan
[011] Pasirnanjung	226,88	Perkotaan
[020] Cimanggung	4 265,61	Perkotaan

Sumber: Data Potensi Kecamatan Cimanggung Tahun 2015

Grafik 1. 1 Persentase Luas Desa Di Kecamatan Cimanggung Tahun 2015



Kecamatan Cimanggung terdiri dari 11 desa dengan status desa perkotaan ada 7 desa, yaitu: Desa Magunarga, Sawahdadap, Sukadana, Cihanjuang, Sindanggalih, Sindangpakuon, Pasirnanjung. dan pedesaan ada 4 desa, yaitu: Desa Cikahuripan, Cimanggung, Tegalmanggung dan Sindulang, berdasarkan keterangan sebelumnya maka modus dari status desa di kecamatan cimanggung adalah perkotaan.

Luas wilayah Kecamatan Cimanggung adalah 4.265,61 hektar atau sekitar 42,26 km² sebanding dengan 2,8% luas wilayah Kabupaten Sumedang. Wilayah desa terluas di Kecamatan Cimanggung adalah Desa Tegalmanggung. Desa Tegalmanggung memiliki luas wilayah 781,16 Ha atau 18,31 persen dari luas wilayah kecamatan Cimanggung. Luas desa ini 6 kali luas dari luas desa sindangpakuon yang merupakan wilayah terkecil yang berada di Kecamatan Cimanggung.

Keterangan:

Walaupun secara kasat mata Desa Pasirnanjung adalah daerah desa status pedesaan akan tetapi tetapi dimasukan ke daerah perkotaan karena merupakan pecahan dari Desa Sin-

GEOGRAFI

Kecamatan Cimanggung dengan range ketinggian 600—1200 mdpl masuk ke penggolongan iklim daerah sedang

1

Kecamatan Cimanggung dengan range ketinggian 600—1200 mdpl masuk ke penggolongan iklim daerah sedang, cocok dengan tanaman Tanamannya seperti padi, tembakau, teh, kopi, cokelat, kina, dan sayur-sayuran menurut Junghuhn. Hal ini senada dengan keadaan lapangan, dimana di sektor pertanian Kecamatan Cimanggung merupakan penghasil padi, terutama di daerah Sindanggalih, Pasirnanjung, Cimanggung, tembakau di Desa Tegalmanggung dan Cikahuripan, dan sayuran terkonsentrasi di daerah Tegalmanggung dan Sindulang.

Berdasarkan curah hujannya, Kecamatan Cimanggung mempunyai rata-rata curah hujan 117 mm per tahun, berdasarkan pembagian Iklim Menurut Mohr, Kecamatan Cimanggung masuk pada kategori Kecamatan Bulan basah (BB), yaitu jumlah rata-rata curah hujan dalam bulan tersebut 100 mm ke atas.

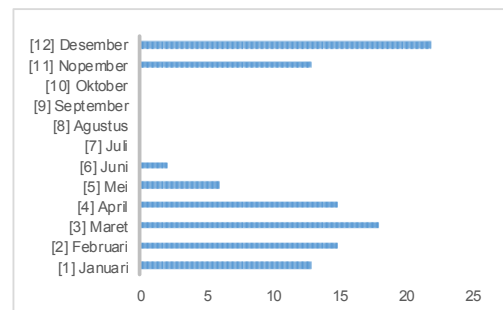
Jumlah hari hujan selama setahun adalah 104 hari, jadi sekitar 64 persen dalam satu tahun di tahun 2015, Kecamatan Cimanggung mengalami musim penghujan dan sisanya 36 persen cerah atau berawan merupakan musim kemarau di bulan Juli—

Tabel 1.3 Curah Hujan (mm) dan Hari Hujan Di Kecamatan Cimanggung Tahun 2015

Desa	Curah Hujan	Hari Hujan (hari)
[1] Januari	198	13
[2] Februari	157	15
[3] Maret	201	18
[4] April	140	15
[5] Mei	95	6
[6] Juni	7	2
[7] Juli	0	0
[8] Agustus	0	0
[9] September	0	0
[10] Oktober	0	0
[11] Nopember	226	13
[12] Desember	381	22
Jumlah	1 405	104

Sumber: Data Dinas Pertanian Tahun 2015

Grafik 1.2. Jumlah Hari Hujan Selama Tahun 2015 di Kecamatan Cimanggung



Oktober.

2

PEMERINTAHAN

Kecamatan Cimanggung terdiri dari 11 desa, 500 RT dan 139 RW pada Tahun 2015

Tabel 2.1 Jumlah RT dan RW Dirinci Per Desa Di Kecamatan Cimanggung Tahun 2015

Desa	RT	RW
[1]	[2]	[3]
[001] Mangunarga	30	9
[002] Sawahdadap	36	12
[003] Sukadana	28	8
[004] Cihanjuang	49	15
[005] Cikahuripan	46	12
[006] Sindanggalih	68	15
[007] Sindangpakuon	49	12
[008] Cimanggung	61	24
[009] Tegalmanggung	46	10
[010] Sindulang	34	9
[011] Pasirmanjung	53	13
[020] Cimanggung	500	139

Sumber: Data Potensi Kecamatan Cimanggung Tahun 2015

Tabel 2.1 Jumlah RT dan RW Dirinci Per Desa Di Kecamatan Cimanggung Tahun 2014

Desa	RT	RW
[1]	[2]	[3]
[001] Mangunarga	29	9
[002] Sawahdadap	36	12
[003] Sukadana	28	8
[004] Cihanjuang	49	15
[005] Cikahuripan	45	12
[006] Sindanggalih	68	15
[007] Sindangpakuon	50	12
[008] Cimanggung	60	24
[009] Tegalmanggung	46	10
[010] Sindulang	34	9
[011] Pasirmanjung	53	13
[020] Cimanggung	498	139

Sumber: Data Potensi Kecamatan Cimanggung Tahun 2014

Kecamatan Cimanggung dipimpin oleh seorang camat yang berkedudukan di bawah dan bertanggung jawab kepada bupati melalui sekretaris kabupaten administrasi. Sedangkan desa dipimpin oleh seorang kepala desa yang dikoordinasikan oleh camat.

Kecamatan Cimanggung terdiri dari 11 kepala desa. Kepala desa dipilih secara langsung oleh masyarakat melalui Pilkades yang tinggal di wilayah tersebut. Pemerintahan desa dalam menjalankan roda pemerintahan desanya setiap desa dibantu oleh 1 orang sekertaris desa, 4 orang kepala urusan (kaur), staf dan Kepala Dusun. Untuk mempermudah pelayanan terhadap masyarakat, setiap desa dibagi menjadi beberapa rukun warga (RW) dan setiap RW terdiri beberapa rukun tetangga (RT).

Berdasarkan tabel perbandingan antara tahun 2014 dan 2015 ada perubahan jumlah RT dengan jumlah RW yang sama dimana ada penambahan sebanyak 2 RT, perubahan ini dilakukan karena tentunya adanya pertimbangan untuk peningkatan mutu pelayanan bagi masyarakat Kecamatan Cimanggung.

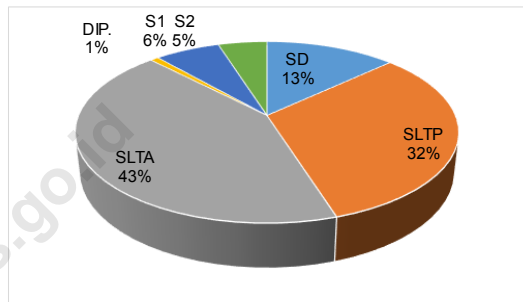
Kecamatan Cimanggung mempunyai 122 anggota BPD pada Tahun 2015

Dalam menjalankan pemerintahannya, para kepala desa selain di bantu oleh para aparat desa, dibantu juga oleh Badan Permusyawaratan Desa (BPD) yang merupakan lembaga perwujudan demokrasi dalam penyelenggaraan pemerintahan desa. BPD dapat dianggap sebagai "parlemen"-nya desa. BPD merupakan lembaga baru di desa pada era otonomi daerah di Indonesia.

Anggota BPD adalah wakil dari penduduk desa bersangkutan berdasarkan keterwakilan wilayah yang ditetapkan dengan cara musyawarah dan mufakat. Anggota BPD terdiri dari Ketua Rukun Warga, pemangku adat, golongan profesi, pemuka agama dan tokoh atau pemuka masyarakat lainnya. Jumlah Anggota BPD Tiap desa di Kecamatan Cimanggung Berjumlah 11 orang kecuali desa cikahuripan ada 12 orang.

Pendidikan dari 122 anggota DPD di Kecamatan Cimanggung 43 % berpendidikan terakhir SLTA dan 13 % Berpendidikan SD. Anggota DPD dengan kelompok pendidikan SD—SLTA sebesar 87,7% dan kelompok pendidikan Perguruan Tinggi 12,3%, dengan konsentrasi terbesar be-

Grafik 2.1 Persentase Pendidikan Anggota BPD Di Kecamatan Cimanggung Tahun 2015



rada di Desa Cimanggung.

Tabel 2. 3 Jumlah Anggota DPD Berdasarkan Pendidikan Terakhir Tahun 2015

Desa	SD-SLTA	D1-S2
[1]	[2]	[3]
[001] Mangunarga	10	1
[002] Sawahdadap	11	0
[003] Sukadana	10	1
[004] Cihanjuang	9	2
[005] Cikahuripan	11	1
[006] Sindanggalih	9	2
[007] Sindangpakuon	9	2
[008] Cimanggung	6	5
[009] Tegalmanggung	11	0
[010] Sindulang	10	1
[011] Pasirmanjung	11	0
[020] Cimanggung	107	15

Sumber: Data Potensi Kecamatan Cimanggung Tahun 2015 Diolah

3

PENDUDUK

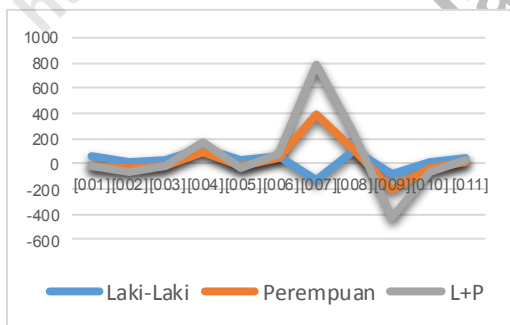
Kecamatan Cimanggung mempunyai jumlah penduduk sebesar 82 965 jiwa

Tabel 3. 1 Jumlah Penduduk Berdasarkan Jenis Kelamin Per Desa di Kecamatan Cimanggung Tahun 2015

Desa	L	P	L+P
[1]	[2]	[3]	
[001] Mangunarga	3422	3462	6884
[002] Sawahdadap	2676	2601	5277
[003] Sukadana	2887	2691	5578
[004] Cihanjuang	5634	5552	11186
[005] Cikahuripan	3630	3405	7035
[006] Sindanggalih	4800	4844	9644
[007] Sindangpakuon	4664	4597	9261
[008] Cimanggung	5334	5138	10472
[009] Tegalmanggung	2985	2885	5870
[010] Sindulang	2376	2245	4621
[011] Pasirnanjung	3652	3485	7137
[020] Cimanggung	42060	40905	82965

Sumber: BPS Sumedang | Proyeksi Penduduk Tahun 2015

Grafik 3.1 Pertumbuhan Penduduk Berdasarkan Jenis Kelamin Per Desa di Kecamatan Cimanggung Tahun 2014—2015



Sumber: BPS Sumedang | Proyeksi Penduduk Tahun 2015 diolah

Berdasarkan hasil Proyeksi Penduduk Tahun 2015 oleh BPS Sumedang, Kecamatan Cimanggung mempunyai jumlah penduduk sebesar 82 965 jiwa terdiri dari laki-laki sebanyak 42 060 orang dan perempuan sebanyak 40 905 orang. Jika dilihat jumlah penduduk per desa maka Desa Cihanjuang memiliki jumlah penduduk terbesar, yaitu 11 186 orang atau 13,48 persen dari total penduduk Kecamatan Cimanggung di tahun 2015.

Dibandingkan dengan data tahun 2014, ada kenaikan jumlah penduduk sebesar 0,39%. Kenaikan jumlah penduduk dengan jenis kelamin laki-laki sebesar 0,32% dan perempuan sebesar 0,07%.

Kurun waktu satu tahun, yaitu tahun 2014—2015, pertumbuhan penduduk terbesar terdapat di Desa Sindangpakuon dan terkecil (penurunan) berada di Desa Tegalmanggung. Pertumbuhan penduduk berjenis kelamin laki-laki terbesar berada di Desa Cihanjuang dan terkecil (penurunan) berada di Desa Sindangpakuon. Pertumbuhan penduduk berjenis kelamin perempuan berada di Desa Sindangpakuon dan terkecil (penurunan) berada di Desa

PENDUDUK

Kecamatan Cimanggung mempunyai jumlah penduduk laki-laki lebih banyak dari perempuan


3

Rasio jenis kelamin adalah perbandingan penduduk laki-laki dan penduduk perempuan. Jika nilai rasio di atas 100 berarti jumlah penduduk laki-laki lebih banyak dari penduduk perempuan, jika nilai rasio dibawah 100 berarti jumlah penduduk perempuan lebih banyak dari jumlah penduduk laki-laki.

Pada tahun 2015, modus rasio jenis kelamin di Kecamatan Cimanggung di atas 100 kecuali di Desa Mangunarga dan Sindanggalih, ini berarti, jumlah penduduk laki-laki lebih banyak dari jumlah penduduk perempuannya di sebagian besar desa di Kecamatan Cimanggung. Hanya di Desa Mangunarga dan Sindanggalih yang mempunyai penduduk perempuan lebih banyak daripada penduduk laki-laki.

Adapun statistik *sex ratio* untuk kecamatan cimanggung adalah 102,82 ~ 103 hal ini menandakan bahwa dalam 100 orang perempuan, ada atau terdapat 103 laki-laki.

Grafik 3.2 Sex Ratio Penduduk Per Desa di Kecamatan Cimanggung Tahun 2015



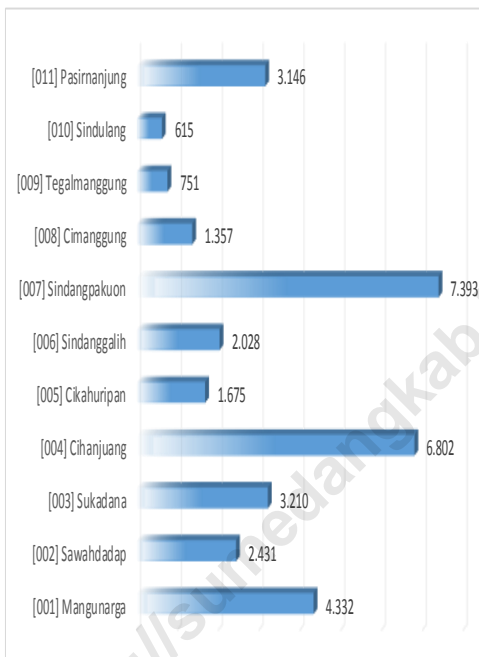
Sumber: BPS Sumedang | Proyeksi Penduduk Tahun 2015 diolah

3

PENDUDUK

Desa dengan kepadatan penduduk terbesar berada di Desa Sindangpakuon dengan kepatan 7 393 orang/km²

Grafik 3.3 Kepadatan Penduduk Per Desa Di Kecamatan Cimanggung Tahun 2015 Per km²



Sumber: BPS Sumedang | Proyeksi Penduduk Tahun 2015 diolah

Kepadatan penduduk menunjukkan persebaran penduduk di suatu daerah tertentu. Kepadatan penduduk merupakan jumlah penduduk dibagi luas wilayah. Pada tahun 2015 kepadatan penduduk Kecamatan Cimanggung adalah 1 945 orang per km².

Desa dengan tingkat kepadatan penduduk terbesar berada di Desa Sindangpakuon dengan kepadatan 7 393 orang per km² dan tingkat kepadatan terendah berada di desa Sindulang yaitu terdapat 615 orang per km².

Catatan:

Kepadatan penduduk mempengaruhi sosial budaya suatu daerah. Semakin padat penduduk suatu daerah maka akan semakin banyak fasilitas umum dan sosial yang di perlukan masyarakat.

Contoh dari fasilitas umum (fasum) adalah seperti jalan, angkutan umum, saluran air, jembatan, fly over, under pass, halte, alat penerangan umum, jaringan listrik, banjir kanal, trotoar, jalur busway, tempat pembuangan sampah. Contoh dari fasilitas sosial (fasos) adalah seperti puskesmas, klinik, sekolah, tempat ibadah, pasar, tempat rekreasi, taman bermain, tempat olahraga, ruang serbaguna, makam, dan lain sebagainya.

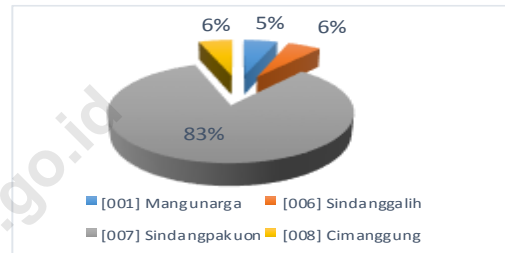
Efek dari kepadatan penduduk, baik yang semakin padat maupun jarang selalu ada efek positif dan negative.

Salah satu faktor untuk memperoleh kualitas sumber daya manusia yang baik adalah kualitas kesehatan dari manusia itu sendiri. Dengan kesehatan yang dimiliki, seseorang dapat melaksanakan berbagai aktivitas sehingga produktivitasnya dapat meningkat.

Ketersediaan tenaga kesehatan akan membantu masyarakat dalam memperoleh pelayanan kesehatan. Semakin banyak tenaga kesehatan yang tersedia semakin mudah masyarakat memperoleh pelayanan kesehatan.

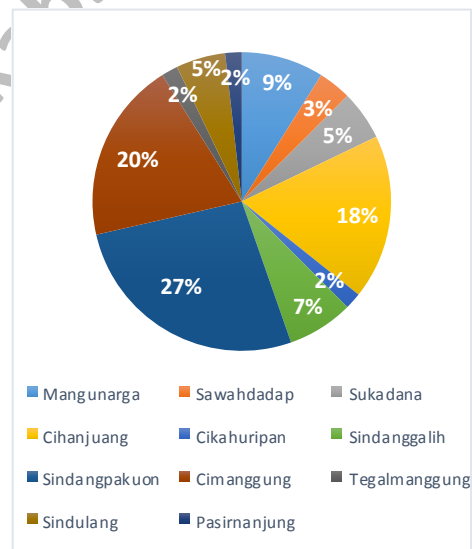
Tenaga medis yang tercatat di Kecamatan Cimanggung pada tahun 2015 sebanyak 18 orang yang tersebar dalam 4 desa dari 11 desa, yaitu: 83% di Desa Sindangpakuon, 6% di Desa Cimanggung, 5% di Desa Mangunarga dan 6% Di Desa Sindanggalih. Tenaga paramedis sebanyak 56 orang yang tersebar di setiap desa di Wilayah Kecamatan Cimanggung. Tenaga kesehatan terbanyak berada di Desa Sindangpakuon yaitu sejumlah 14 orang tenaga paramedis atau sekitar 59% dari total jumlah tenaga paramedis di Kecamatan Cimanggung.

Grafik 4.1 Persentase Keberadaan Tenaga Medis Di Kecamatan Cimanggung Tahun 2015



Sumber : Data Potensi Kecamatan Cimanggung Tahun 2016 diolah

Grafik 4.2 Persentase Keberadaan Tenaga Para Medis Di Kecamatan Cimanggung Tahun 2015



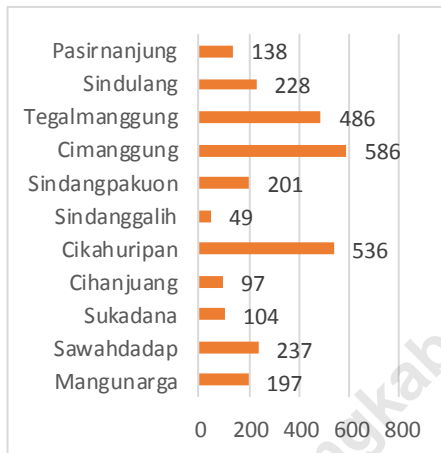
Sumber : Data Potensi Kecamatan Cimanggung Tahun 2015 diolah

5

KESEJAHTERAAN

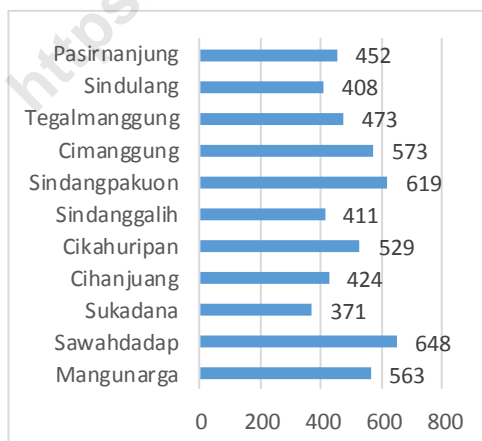
Keluarga Prasejahtera Di Kecamatan Cimanggung Pada Tahun 2015 sebanyak 2 859 Keluarga

Grafik 5.1 Jumlah Keluarga Pra Sejahtera Di Kecamatan Cimanggung Tahun 2015



Sumber : Data Potensi Kecamatan Cimanggung Tahun 2015 diolah

Grafik 5.2 Jumlah Keluarga Sejahtera I Di Kecamatan Cimanggung Tahun 2015



Sumber : Data Potensi Kecamatan Cimanggung Tahun 2015 diolah

Tingkat kesejahteraan suatu daerah tercermin dari tingkat kesejahteraan keluarga penghuni daerah tersebut, seperti halnya di Kecamatan Cimanggung di Tahun 2015.

Keluarga Sejahtera adalah Keluarga yang dibentuk berdasarkan perkawinan yang sah, mampu memenuhi kebutuhan hidup spiritual dan materi yang layak, ber-taqwa kepada Tuhan Yang Maha Esa, memiliki hubungan yang selaras, serasi, dan seimbang antar anggota dan antar keluarga dengan masyarakat dan lingkungan". (BKKBN,1994:5)

Keluarga pra sejahtera, yaitu keluarga yang belum dapat memenuhi kebutuhan dasarnya (*basic need*) secara minimal, seperti kebutuhan akan spiritual, pangan, sandang, papan, kesehatan dan KB.

Keluarga Sejahtera I, yaitu keluarga yang telah dapat memenuhi kebutuhan dasarnya secara minimal tetapi belum dapat memenuhi kebutuhan sosial psikologinya seperti kebutuhan akan pendidikan, KB, interaksi lingkungan tempat tinggal dan transportasi. Pada keluarga sejahtera I kebutuhan dasar telah terpenuhi namun kebutuhan sosial psikologi belum ter-

KESEJAHTERAAN

5

Jumlah Keluarga Prasejahtera Di Kecamatan Cimanggung Mengalami Kenaikan dari tahun sebelumnya.

Di Kecamatan Cimanggung, keluarga prasejahtera terbesar berada di Desa cimanggung sebesar 587 dan terkecil di Desa Sindanggalih 49 keluarga prasejahtera pada tahun 2015.

Dari tiga tahun terakhir angka jumlah keluarga pra sejahtera di tahun 2015 merupakan angka tertinggi jika dibandingkan tahun sebelumnya. Di tahun 2014 ada penurunan jika dibandingkan tahun 2013 kemudian naik lagi di tahun 2015.

Secara persentase penurunan jumlah keluarga pra sejahtera dari tahun 2013 ke tahun 2014 sebesar 24,4%, kemudian di tahun 2014 ke tahun 2015 ada kenaikan yang cukup drastis sebesar 44,9%.

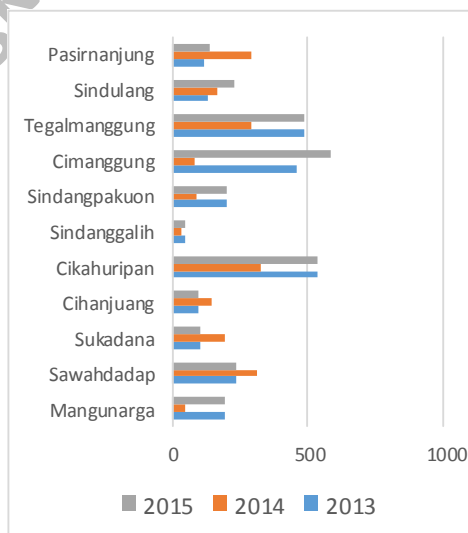
Berdasarkan grafik 5.3, di Kecamatan Cimanggung desa yang relatif setabil tingkat perubahannya adalah desa sindanggalih dan desa yang mempunyai tingkat perubahan yang drastis jumlah keluarga pra sejahtera adalah desa cimanggung.

Tabel 5.1 Jumlah Keluarga Prasejahtera di Kecamatan Cimanggung Per Desa Tahun 2013—2015

Desa	2013	2014	2015
(1)	(2)	(3)	(4)
Mangunarga	197	48	197
Sawahdadap	237	310	237
Sukadana	104	192	104
Cihanjuang	97	145	97
Cikahuripan	535	329	536
Sindanggalih	49	37	49
Sindangpakuon	201	86	201
Cimanggung	460	85	586
Tegalmanggung	486	288	486
Sindulang	128	165	228
Pasirnanjung	117	288	138
Kecamatan	2 611	1 973	2 859

Sumber : Data Potensi Kecamatan Cimanggung Tahun 2015 diolah

Grafik 5.3 Jumlah Keluarga Pra Sejahtera Di Kecamatan Cimanggung Tahun 2013—2015



Sumber : Data Potensi Kecamatan Cimanggung Tahun 2015 diolah

6

PEREKONOMIAN

Jumlah Keluarga Prasejahtera Di Kecamatan Cimanggung Mengalami Kenaikan dari tahun sebelumnya.

Tabel 6. 1 Jumlah Kelompok Pertokoan, Pasar Dirinci Per Desa Tahun 2015

Desa	Toko/ Warung	Ke. Toko	Pasar
[1]	[2]	[3]	[4]
Mangunarga	67	0	0
Sawahdadap	76	0	0
Sukadana	467	0	0
Cihanjuang	77	0	0
Cikahuripan	66	0	0
Sindanggalih	363	0	0
Sindangpakuon	589	4	1
Cimanggung	119	0	0
Tegalmanggung	43	0	0
Sindulang	4	0	0
Pasirnanjung	53	0	0
Kecamatan	1 924	4	1

Sumber : Data Potensi Kecamatan Cimanggung Tahun 2015 diolah

Tabel 6. 2 Jumlah Bank dan Lembaga Keuangan Dirinci Per Desa Tahun 2015

Desa	Bank	Lainnya	Jumlah
[1]	[2]	[3]	[4]
Mangunarga	0	0	0
Sawahdadap	0	0	0
Sukadana	0	0	0
Cihanjuang	0	0	0
Cikahuripan	0	0	0
Sindanggalih	0	0	0
Sindangpakuon	3	2	5
Cimanggung	0	0	0
Tegalmanggung	0	0	0
Sindulang	0	1	1
Pasirnanjung	0	0	0
Kecamatan	3	3	6

Sumber : Data Potensi Kecamatan Cimanggung Tahun 2015 diolah

Kondisi perekonomian Kecamatan dapat dilihat dari keberadaan pasar, kelompok pertokoan dan jumlah warung atau toko yang ada atau tersebar di setiap desa yang ada di kecamatan, selain itu lembaga-lembaga keuangan yang ada di kecamatan dapat menunjang semakin berkembangnya kondisi perekonomian kecamatan.

Pada tahun 2015 di Kecamatan Cimanggung sudah ada pasar ataupun kelompok pertokoan yang telah berdiri cukup lama, kemudian pada tahun 2015 tercatat terdapat jumlah toko/warung sebanyak 1 924 toko/warung yang tersebar di desa-desa yang ada di Kecamatan Cimanggung.

Mayoritas keberadaan fasilitas ekonomi berada di Desa Sindangpakuon yaitu 589 warung/toko, 4 kelompok pertokoan dan 1 pasar tradisional dan yang terkecil keberadaannya di Desa Sindulang yaitu 4 toko/warung, nol kelompok pertokoan (tidak ada), dan nol pasar (tidak ada)

Sedangkan lembaga keuangan sebagai penunjang perkembangan perekonomian kecamatan, di Kecamatan Cimanggung terdapat 3 bank yang semuanya berada di di desa pusat kecamatan Cimanggung, yaitu di Desa Sin-

PERTANIAN

Produk Unggulan Sektor Pertanian Kecamatan Cimanggung Adalah Sayuran.

7

Kabupaten Sumedang merupakan salah satu kabupaten yang sebagian besar masyarakatnya bermata pencaharian dari bertani begitu pula dengan Kecamatan Cimanggung juga cukup besar. Hal ini terlihat dengan jelas pada data Penduduk Tahun 2015 masih banyak masyarakat Cimanggung bekerja di sektor pertanian, dan sisanya sektor lain.

Potensi pertanian di Kecamatan Cimanggung terdiri dari lahan sawah 385,81 ha pada tahun 2015. Dari luas lahan sawah tersebut diperoleh produksi padi pada tahun 2014 sebesar 94 651 kuintal.

Produk unggulan pertanian lainnya adalah pertanian sayuran, sentra penghasil sayuran berada di Desa Sindulang, dan tegalmanggung Kedua desa ini berada di ujung selatan Kecamatan Cimanggung sekaligus ujung selatan Kabupaten Sumedang.

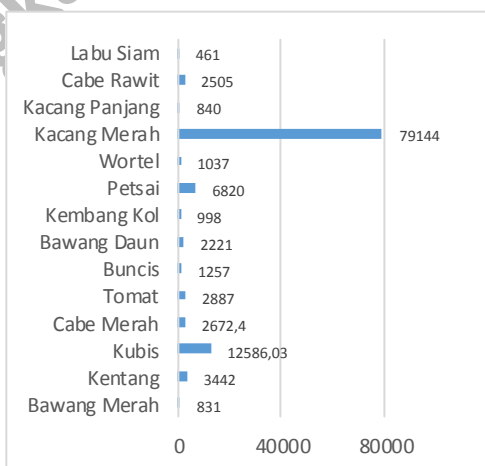
Kacang merah merupakan komoditas sayuran terbesar di Kecamatan Cimanggung. Pada tahun 2015, produksi kacang merah menghasilkan 79 144 kuintal atau 7 914,4 ton.

Tabel 7.1 Luas Sawah (ha) Menurut Jenis Pengairan Dirinci Per Desa Tahun 2015

Desa	Luas Sawah (ha)		
	Teknis	Non Teknis	Jumlah
[1]	[2]	[3]	[4]
Mangunarga	0	0	0
Sawahdadap	0	11,03	11,03
Sukadana	0	6,5	6,5
Cihanjuang	21	0	21
Cikahuripan	0	36	36
Sindanggalih	0	89	89
Sindangpakuon	0	8	8
Cimanggung	82	0	82
Tegalmanggung	102	0	102
Sindulang	2	0	2
Pasirmanjung	28,28	0	28,28
Kecamatan	235,28	150,53	385,81

Sumber : Data Potensi Kecamatan Cimanggung Tahun 2015 diolah

Grafik 7.1 Jumlah Produksi Sayuran Tahun 2015 (kuintal)



Sumber : Data Potensi Kecamatan Cimanggung Tahun 2015 diolah

Berbicara mengenai pendidikan tidak akan terlepas dari tiga komponen, yaitu murid, guru dan kelas. Pada tahun 2015, jumlah sekolah di Kecamatan Cimanggung Sebanyak 69 Sekolah, 452 kelas, 889 pengajar dan 17 106 siswa mulai dari TK sampai MA.

Salah satu indikator untuk melihat efektivitas guru dalam mengajar dapat digunakan rumus rasio murid-guru Rasio murid terhadap guru adalah rata-rata jumlah murid yang diajar seorang guru dalam satu tahun tertentu. Semakin kecil angka rasio murid terhadap guru, diharapkan semakin baik kualitas pendidikan yang bisa diberikan guru terhadap murid.

Pada Tahun 2015 rasio murid guru yang terkecil adalah pada tingkat RA yaitu 9,10 dan yang terbesar pada tingkat SD, walaupun hal ini tidak dapat di bandingkan akan tetapi penambahan guru dan kualitasnya sangat di perlukan untuk kemajuan pendidikan.

Tabel 8.1 Statistik Sekolah Di Kecamatan Cimanggung Tahun 2015

Tingkat Sekolah	Sekolah	R.Kelas	Guru	Murid
[1]	[2]	[3]	[4]	[5]
TK	13	26	25	400
RA	5	7	21	191
SD	29	204	411	9 217
M.I	3	13	31	431
SMP	8	98	208	3 576
MTS	3	13	31	431
SMA	3	39	78	1 474
SMK	5	52	84	1 386
MA	0	0	0	0
Jumlah	69	452	889	17 106

Sumber : Data Potensi Kecamatan Cimanggung Tahun 2015 diolah

Tabel 8.1 Rasio Murid Terhadap Sekolah, Ruang Kelas dan Guru Di Kecamatan Cimanggung Tahun Di Kecamatan Cimanggung Tahun 2015

Tingkat Sekolah	Sekolah	R.Kelas	Guru
[1]	[2]	[3]	[4]
TK	30,77	15,38	16,00
RA	38,20	27,29	9,10
SD	317,83	45,18	22,43
M.I	143,67	33,15	13,90
SMP	447,00	36,49	17,19
MTS	143,67	33,15	13,90
SMA	491,33	37,79	18,90
SMK	277,20	26,65	16,50
MA	N.A	N.A	N.A

Sumber : Data Potensi Kecamatan Cimanggung Tahun 2015 diolah

DATA

Mencerdaskan Bangsa



Badan Pusat Statistik Kabupaten Sumedang
Jl. Karapyak No.61 Sumedang
Tlp. (0261) 2202014 Fax (0261) 2202015