


Katalog BPS : 1202001.1671.060



# KECAMATAN ILIR TIMUR II DALAM ANGKA TAHUN 2011

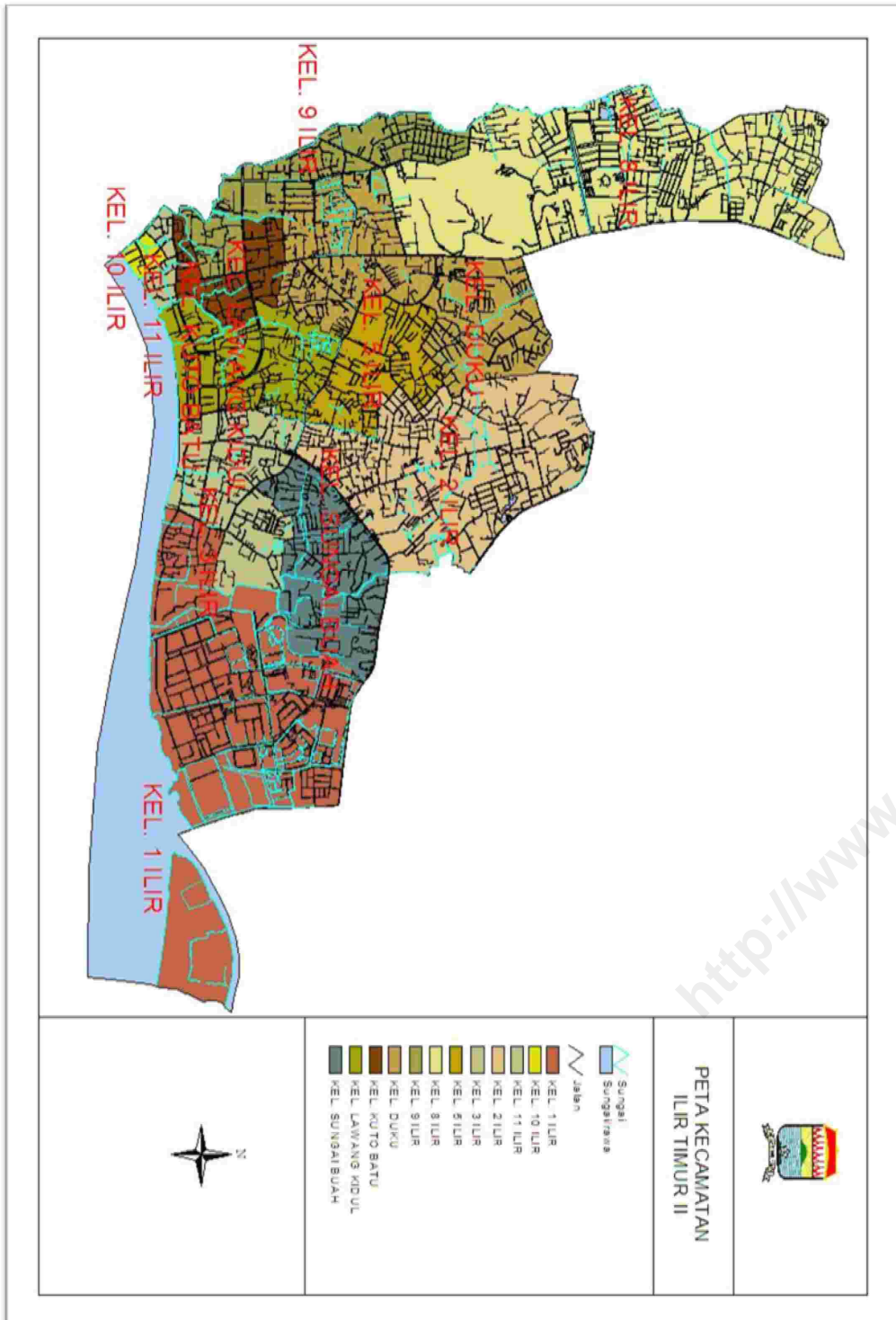


**BADAN PUSAT STATISTIK  
KOTA PALEMBANG**

## ILIR TIMUR II DALAM ANGKA TAHUN 2011

ISSN	:
No. Publikasi	: 16716.12.02
No. Katalog BPS	: 1102001.1671060
Ukuran Buku	: 16 cm x 21 cm
Jumlah Halaman	: xii + 65 halaman
Naskah	: Badan Pusat Statistik Kota Palembang
Penyunting	: Seksi Integrasi Pengolahan dan Diseminasi
Gambar Kulit	: Seksi Integrasi Pengolahan dan Diseminasi
Diterbitkan Oleh	: Badan Pusat Statistik Kota Palembang
Dicetak Oleh	:

**BOLEH DIKUTIP DENGAN MENYEBUT SUMBERNYA**





WALIKOTA PALEMBANG

SAMBUTAN

Pembangunan regional merupakan bagian penting dari pembangunan nasional. Untuk mendukung suksesnya pelaksanaan pembangunan tersebut, salah satu instrumen yang sangat diperlukan adalah data yang akurat dan *up to date*, agar setiap perencanaan dapat dirumuskan tepat waktu, efektif dan proporsional sehingga sasaran pembangunan dapat tercapai secara optimal.

Publikasi "Kecamatan Dalam Angka 2011" ini berisikan informasi dan data, kajian serta hasil pembangunan di setiap kecamatan dalam wilayah administrasi Kota Palembang pada tahun 2011, yang dapat dijadikan rujukan atau pedoman bagi perencana pembanguana pada tahun-tahun mendatang.

Melalui publikasi ini, diharapkan dapat memberikan manfaat dalam rangka mendukung perencanaan pembangunan di Kota Palembang agar menjadi lebih sistematis, terarah, menyeluruh dan terpadu. Terima kasih.

Palembang, Juli 2012

**H. EDDY SANTANA PUTRA**

PENGANTAR

Publikasi "Kecamatan Ilir Timur II Dalam Angka Tahun 2011" ini merupakan salah satu upaya untuk menampilkan data-data statistik pada tingkat kecamatan, hal ini dikarenakan banyaknya permintaan dari berbagai pihak pengguna data.

Data yang ditampilkan merupakan keadaan pada tahun 2011 yang datanya bersumber dari hasil sensus maupun survei yang dilakukan oleh Badan Pusat Statistik (BPS) dan juga catatan administrasi berbagai instansi.

Kami menyadari data yang ditampilkan masih sangat terbatas dan masih banyak kekurangannya, namun demikian diharapkan dapat memenuhi permintaan data dari konsumen data. Karena itu kritik dan saran dari berbagai pihak guna peningkatan mutu publikasi ini di masa mendatang sangat kami hargai.

Akhirnya kami ucapkan terima kasih yang sebesar-besarnya kepada instansi-instansi pemerintah maupun swasta yang telah memberikan bantuannya dalam penerbitan buku ini. Harapan kami semoga publikasi ini bermanfaat bagi pemakainya.

Palembang, Juli 2012  
BPS KOTA PALEMBANG  
KEPALA,

**Ir. Hj. Chairanita Kurniarita, M.Si**  
NIP. 19670128 199103 2 001

## DAFTAR ISI/CONTENTS

	Halaman <i>Page</i>		
<b>SAMBUTAN WALIKOTA</b> .....	vi	<b>BAB III : KEPENDUDUKAN</b> .....	18
<b>KATA PENGANTAR</b> .....	vii	3.1. Luas Wilayah, Jumlah Penduduk dan Kepadatan Penduduk Kecamatan Ilir Timur II Pertengahan Tahun.....	19
<b>DAFTAR ISI</b> .....	viii	3.2. Jumlah Penduduk Kecamatan Ilir Timur II per Kelurahan Menurut Jenis Kelamin .....	20
<b>PENDAHULUAN</b> .....	xii	3.3. Jumlah Penduduk Kecamatan Ilir Timur II Menurut Kewarganegaraan dan Jenis Kelamin .....	21
<b>BAB I : GEOGRAFI</b> .....	1	3.4. Jumlah Kematian dan Kelahiran Penduduk di Kecamatan Ilir Timur II Menurut Kelurahan .....	22
1.1. Luas Wilayah Kecamatan Ilir Timur II Menurut Kelurahan .....	3	3.5. Jumlah Penduduk Kecamatan Ilir Timur II Menurut Wajib KTP .....	23
1.2. Luas Lahan di Kecamatan Ilir Timur II Menurut Penggunaan Lahan .....	4	3.6. Jumlah Penduduk dan Keluarga Serta Rata-Rata Jiwa per Keluarga di Kecamatan Ilir Timur II .....	24
1.3. Luas Tanah Kering di Kecamatan Ilir Timur II Menurut Jenis Penggunaan .....	5	3.7. Jumlah Penduduk Yang Datang dan Pindah di Kecamatan Ilir Timur II Menurut Kelurahan .....	25
1.4. Jumlah Bangunan di Kecamatan Ilir Timur II Menurut Jenis Bangunan .....	6	<b>BAB IV : SOSIAL</b> .....	26
<b>BAB II : PEMERINTAHAN</b> .....	7	4.1.1. Jumlah Taman Kanak-Kanak (TK), Guru dan Murid di Kecamatan Ilir Timur II Menurut Kelurahan .....	27
2.1. Jumlah RW, RT dan Keluarga di Kecamatan Ilir Timur II Menurut Kelurahan .....	8	4.1.2. Jumlah Sekolah Dasar (SD)/Sederajat, Guru dan Murid Kecamatan Ilir Timur II Menurut Kelurahan .....	28
2.2. Pembagian Wilayah Administrasi Kecamatan Ilir Timur II Per Kelurahan .....	9	4.1.3. Jumlah Sekolah Menengah Pertama (SMP)/Sederajat, Guru dan Murid di Kecamatan Ilir Timur II Menurut Kelurahan .....	29
2.3. Fasilitas Pemerintahan di Kecamatan Ilir Timur II Per Kelurahan .....	10		
2.4. Jumlah Pegawai Negeri Sipil di Kecamatan Ilir Timur II Menurut Golongan .....	11		
2.5. Jumlah PNS di Kecamatan Ilir Timur II Menurut Jenis Kelamin dan Pendidikan .....	12		
2.6. Jumlah PNS Menurut Jenis Kelamin dan Tingkat Pendidikan .....	12		
2.6. Jumlah PNS instansi Vertical di Kecamatan Ilir Timur II Menurut Golongan .....	14		
2.7. Jumlah PNS Vertikal di Kecamatan Ilir Timur II Menurut Jenis Kelamin .....	15		
2.8. Jumlah Organisasi Kepemudaan di Kecamatan Ilir Timur II Per Kelurahan.....	17		

4.1.4.	Jumlah Sekolah Menengah Atas (SMA)/Sederajat, Guru dan Murid di Kecamatan Ilir Timur II Menurut Kelurahan .....	30
4.1.5.	Jumlah Sekolah Menengah Kejuruan (SMK)/Sederajat, Guru dan Murid di Kecamatan Ilir Timur II Menurut Kelurahan .....	31
4.1.6.	Jumlah Akademi/Perguruan Tinggi, Dosen dan Mahasiswa di Kecamatan Ilir Timur II .....	32
4.1.7.	Jumlah Lembaga Kursus di Kecamatan Ilir Timur II Menurut Kelurahan .....	33
4.2.1.	Jumlah Sarana Kesehatan di Kecamatan Ilir Timur II Menurut Kelurahan .....	34
4.2.2.	Jumlah Tenaga Kesehatan di Kecamatan Ilir Timur II Per Kelurahan .....	36
4.2.3.	Jumlah Penduduk yang Berobat ke Puskesmas Berdasarkan Jenis Penyakit di Kecamatan Ilir Timur II .....	37
4.2.4.	Jumlah Bayi Lahir, BBLR dan Penderita Gizi Buruk di Kecamatan Ilir Timur II .....	38
4.2.5.	Jumlah Petugas Pelaksana KB Kelurahan di Kecamatan Ilir Timur II .....	39
4.2.6.	Jumlah Keluarga Sejahtera dan Pra Sejahtera di Kecamatan Ilir Timur II Menurut Kelurahan .....	40
4.2.7.	Jumlah Pencapaian Peserta KB Baru di Kecamatan Ilir Timur II .....	41
4.2.8.	Jumlah Pasangan Usia Subur dan Peserta KB Aktif di Jumlah Pasangan Usia Subur dan Peserta KB Aktif Menurut Kelurahan Menurut Kelurahan .....	42
4.2.9.	Jumlah PKK, Dasa Wisma dan Kelompok Akseptor di Kecamatan Ilir Timur II .....	43
4.3.1.	Jumlah Tempat Rekreasi di Jumlah Tempat Rekreasi Menurut Kelurahan Menurut Kelurahan .....	44
4.3.2.	Jumlah Sarana Olahraga di Kecamatan Ilir Timur II Menurut Jenis .....	45
4.3.3.	Jumlah Sarana Ibadah di Kecamatan Ilir Timur II Menurut Kelurahan .....	46
4.3.4.	Jumlah Kasus Kawin dan Cerai di Kecamatan Ilir Timur II .....	47
4.3.5.	Jumlah Gangguan Kamtibmas di Kecamatan Ilir Timur II yang Dilaporkan ke Kepolisian .....	48

4.3.6.	Jumlah Keluarga di Kecamatan Ilir Timur II Menurut Penggunaan Bahan Bakar Menurut Kelurahan .....	50
4.3.7.	Jumlah Keluarga di Kecamatan Ilir Timur II Menurut Sumber Penerangan dan Pelanggan Telepon .....	51
4.3.8.	Jumlah Keluarga di Kecamatan Ilir Timur II Menurut Sumbe Air untuk Masak .....	52
4.3.9.	Jumlah Keluarga di Kecamatan Ilir Timur II Yang Tinggal di Bantaran Sungai, Jaringan Listrik, DII .....	53
4.3.10.	Jumlah Lokasi Pemukiman Kumuh, Jumlah Bangunan Rumah dan Keluarga di Kecamatan Ilir Timur II .....	54
4.3.11.	Jumlah Panti Asuhan dan Anak Asuh Menurut Jenis Kelamin .....	55
<b>BAB V</b>	<b>: EKONOMI</b> .....	<b>56</b>
5.1.	Jumlah Ketetapan dan Realisasi Pajak bumi dan Bangunan (PBB) di Kecamatan Ilir Timur II .....	57
5.2.	Jumlah Penerimaan Dana DSPK dan Dana Swadaya di Kecamatan Ilir Timur II .....	58
5.3.	Jumlah Sarana Perekonomian Kecamatan Ilir Timur II Menurut Kelurahan .....	59
5.4.	Jumlah Pasar, Petak Kios, Los, Pedagang dan Pedagang Kaki Lima di Kecamatan Ilir Timur II .....	60
5.5.	Jumlah Kegiatan Jasa Perekonomian di Kecamatan Ilir Timur II Menurut Kelurahan .....	61
5.6.	Jumlah Bank Umum, BPR, KUD dan Kantor Pegadaian di Kecamatan Ilir Timur II Menurut Kelurahan .....	63
5.7.	Jumlah Koperasi dan Anggota Koperasi di Kecamatan Ilir Timur II Menurut Kelurahan .....	64
5.8.	Jumlah Hotel/Penginapan dan Tempat Tidur di Kecamatan Ilir Timur II Menurut Kelurahan .....	65

## PENDAHULUAN

Kecamatan Ilir Timur II Dalam Angka Tahun 2011 ini diterbitkan Badan Pusat Statistik Kota Palembang. Publikasi ini berisikan informasi yang dikumpulkan dari pendataan Podes dan juga dari berbagai instansi baik swasta maupun pemerintah, data tersebut dikumpulkan, diolah dan disajikan oleh Badan Pusat Statistik (BPS) Kota Palembang bekerjasama dengan Badan Perencanaan Pembangunan Daerah (BAPPEDA) Kota Palembang.

Publikasi ini sebagian besar berisi tabel-tabel yang menyajikan data-data Kecamatan Ilir Timur II Tahun 2011, dalam rangka melaksanakan tugasnya, Badan Pusat Statistik (BPS) Kota Palembang bertanggung jawab atas tersedianya data secara berkesinambungan guna menopang perencanaan pembangunan baik sektoral maupun lintas sektoral. Peranan data sangat penting untuk melihat gambaran suatu wilayah, memantau dan mengevaluasi hasil-hasil pembangunan.

Dalam setiap publikasi yang diterbitkan, Badan Pusat Statistik (BPS) Kota Palembang terus berusaha menyajikan data, tidak hanya berbentuk statistik deskripsi yang sederhana tetapi juga secara sederhana dicoba untuk dilakukan analisis singkat dengan penjelasan pada suatu permasalahan yang dianggap penting dalam bidang tertentu.

Publikasi Kecamatan Ilir Timur II Dalam Angka Tahun 2011 secara garis besar penyajian tabel-tabel yang dikelompokkan menjadi 5 (lima) bab pembahasan. Bab I berisi informasi Letak Geografis Kecamatan Ilir Timur II, Bab II Pemerintahan, Bab III Kependudukan, Bab IV Sosial, dan informasi Ekonomi pada Bab V.



# **BAB I**

## **LETAK GEOGRAFIS**



[Palembangkota.bps.go.id](http://Palembangkota.bps.go.id)



**BAB I**  
**LETAK GEOGRAFIS**

Daerah Kecamatan Ilir Timur II sebagian terletak di pinggir sungai musi yang terdiri dari 12 (dua belas) Kelurahan dengan luas wilayah 2 588,00 Ha yang berbatasan dengan :

- Sebelah utara berbatasan dengan Kecamatan Kalidoni dan Kecamatan Sako
- Sebelah timur berbatasan dengan Kalidoni
- Sebelah selatan berbatasan dengan Sungai Musi di Kecamatan Seberang Ulu II
- Sebelah barat berbatasan dengan Kecamatan Kemuning dan Kecamatan Ilir Timur I

Adapun 12 (dua belas) kelurahan di Kecamatan Ilir Timur II, yaitu :

1. Kelurahan 10 Ilir
2. Kelurahan 11 Ilir
3. Kelurahan Kuto Batu
4. Kelurahan Lawang Kidul
5. Kelurahan 3 Ilir
6. Kelurahan 1 Ilir
7. Kelurahan Sungai Buah
8. Kelurahan 2 Ilir
9. Kelurahan 5 Ilir
10. Kelurahan Duku
11. Kelurahan 9 Ilir
12. Kelurahan 8 Ilir

**Tabel 1.1**

**Luas Wilayah Kecamatan Ilir Timur II Dirinci Menurut Kelurahan  
Pada Tahun 2011**

Kelurahan	Kode Kelurahan	Luas (Ha)	Persentase
(1)	(2)	(3)	(4)
1. Kelurahan 10 Ilir	001	31.00	1.21
2. Kelurahan 11 Ilir	002	26.00	1.02
3. Kelurahan Kuto Batu	003	33.00	1.29
4. Kelurahan Lawang Kidul	004	324.00	12.67
5. Kelurahan 3 Ilir	005	60.00	2.35
6. Kelurahan 1 Ilir	006	89.00	3.48
7. Kelurahan Sungai Buah	007	139.00	5.43
8. Kelurahan 2 Ilir	008	214.00	8.37
9. Kelurahan 5 Ilir	009	256.00	10.01
10. Kelurahan Duku	010	421.00	16.46
11. Kelurahan 9 Ilir	011	479.00	18.73
12. Kelurahan 8 Ilir	012	486.00	19.00
<b>Jumlah</b>		<b>2 558.00</b>	<b>100.00</b>

Sumber : BPS Kota Palembang



Tabel 1.2

Luas Lahan di Kecamatan Ilir Timur II Dirinci Menurut Kelurahan dan Jenis Penggunaan Lahan (Ha) Tahun 2011

Kelurahan	Lahan Pertanian		Lahan Untuk Non Pertanian
	Luas Lahan Sawah	Luas Lahan Pertanian Bukan Sawah	
(1)	(2)	(3)	(4)
1. Kelurahan 10 Ilir	-	-	31.00
2. Kelurahan 11 Ilir	-	-	26.00
3. Kelurahan Kuto Batu	-	-	33.00
4. Kelurahan Lawang Kidul	-	-	324.00
5. Kelurahan 3 Ilir	-	-	60.00
6. Kelurahan 1 Ilir	-	-	89.00
7. Kelurahan Sungai Buah	-	-	139.00
8. Kelurahan 2 Ilir	-	-	214.00
9. Kelurahan 5 Ilir	-	-	256.00
10. Kelurahan Duku	-	-	421.00
11. Kelurahan 9 Ilir	-	-	479.00
12. Kelurahan 8 Ilir	-	-	486.00
<b>Jumlah</b>	-	-	<b>2 558.00</b>

Sumber : Kantor Kecamatan Ilir Timur II

Tabel 1.3

Luas Tanah Kering di Kecamatan Ilir Timur II Dirinci Menurut Jenis Penggunaan Tanah (Ha) Tahun 2011

Kelurahan	Kampung/ Pemukiman	Lainnya
(1)	(2)	(3)
1. Kelurahan 10 Ilir	19.35	11.65
2. Kelurahan 11 Ilir	16.15	9.85
3. Kelurahan Kuto Batu	20.45	12.55
4. Kelurahan Lawang Kidul	43.44	280.56
5. Kelurahan 3 Ilir	38.92	21.08
6. Kelurahan 1 Ilir	21.24	67.76
7. Kelurahan Sungai Buah	99.58	39.42
8. Kelurahan 2 Ilir	154.21	59.79
9. Kelurahan 5 Ilir	41.02	214.98
10. Kelurahan Duku	316.51	104.49
11. Kelurahan 9 Ilir	308.98	170.02
12. Kelurahan 8 Ilir	231.48	254.52
<b>Jumlah</b>	<b>1 311.33</b>	<b>1 246.67</b>


Sumber : Kantor Kecamatan Ilir Timur II

Tabel 1.4

**Jumlah Bangunan di Kecamatan Ilir Timur II Dirinci Menurut Jenis  
Pada Tahun 2011**


Kelurahan	Permanen	Semi Permanen	Kayu
(1)	(2)	(3)	(4)
1. Kelurahan 10 Ilir	289	421	94
2. Kelurahan 11 Ilir	483	301	53
3. Kelurahan Kuto Batu	1 226	857	63
4. Kelurahan Lawang Kidul	1 453	581	87
5. Kelurahan 3 Ilir	2 729	1 217	73
6. Kelurahan 1 Ilir	369	528	71
7. Kelurahan Sungai Buah	1 613	435	96
8. Kelurahan 2 Ilir	3 324	676	71
9. Kelurahan 5 Ilir	1 607	561	27
10. Kelurahan Duku	2 112	616	43
11. Kelurahan 9 Ilir	1 600	681	113
12. Kelurahan 8 Ilir	3 225	511	51
<b>Jumlah</b>	<b>20 030</b>	<b>7 385</b>	<b>842</b>

Sumber : Kantor Kecamatan Ilir Timur II



## **BAB II**

### **PEMERINTAHAN**



[www.palembangkota.bps.go.id](http://www.palembangkota.bps.go.id)

Tabel 2.1

Jumlah Rukun Tetangga (RT), Rukun Warga (RW) dan Keluarga di Kecamatan Ilir Timur II Dirinci Menurut Kelurahan Pada Tahun 2011

Kelurahan	Rukun Warga (RW)	Rukun Tetangga (RT)	Keluarga
(1)	(2)	(3)	(4)
1. Kelurahan 10 Ilir	3	19	1 606
2. Kelurahan 11 Ilir	3	17	847
3. Kelurahan Kuto Batu	7	26	3 482
4. Kelurahan Lawang Kidul	6	23	3 353
5. Kelurahan 3 Ilir	10	51	4 531
6. Kelurahan 1 Ilir	4	17	1 650
7. Kelurahan Sungai Buah	7	30	3 552
8. Kelurahan 2 Ilir	14	42	5 465
9. Kelurahan 5 Ilir	4	23	2 886
10. Kelurahan Duku	9	37	3 677
11. Kelurahan 9 Ilir	10	33	3 804
12. Kelurahan 8 Ilir	14	50	5 285
<b>Jumlah</b>	<b>91</b>	<b>368</b>	<b>40 138</b>

Sumber : Kantor Kecamatan Ilir Timur II

Tabel 2.2

Pembagian Wilayah Administrasi Pemerintahan Kecamatan Ilir Timur II Tahun 2011

Kelurahan	Desa Swadaya	Desa Swakarya	Desa Swasembada
(1)	(2)	(3)	(4)
1. Kelurahan 10 Ilir	-	-	1
2. Kelurahan 11 Ilir	-	-	1
3. Kelurahan Kuto Batu	-	-	1
4. Kelurahan Lawang Kidul	-	-	1
5. Kelurahan 3 Ilir	-	-	1
6. Kelurahan 1 Ilir	-	-	1
7. Kelurahan Sungai Buah	-	-	1
8. Kelurahan 2 Ilir	-	-	1
9. Kelurahan 5 Ilir	-	-	1
10. Kelurahan Duku	-	-	1
11. Kelurahan 9 Ilir	-	-	1
12. Kelurahan 8 Ilir	-	-	1
<b>Jumlah</b>	<b>-</b>	<b>-</b>	<b>12</b>

Sumber : Kantor Kecamatan Ilir Timur II

Tabel 2.3

Fasilitas Pemerintahan di Kecamatan Ilir Timur II Menurut Kelurahan,  
Pada Tahun 2011

Kelurahan	Kantor Kelurahan	Balai Kelurahan
(1)	(2)	(3)
1. Kelurahan 10 Ilir	1	-
2. Kelurahan 11 Ilir	1	-
3. Kelurahan Kuto Batu	1	-
4. Kelurahan Lawang Kidul	1	-
5. Kelurahan 3 Ilir	1	-
6. Kelurahan 1 Ilir	1	-
7. Kelurahan Sungai Buah	1	-
8. Kelurahan 2 Ilir	1	-
9. Kelurahan 5 Ilir	1	1
10. Kelurahan Duku	1	-
11. Kelurahan 9 Ilir	1	-
12. Kelurahan 8 Ilir	1	1
<b>Jumlah</b>	<b>12</b>	<b>2</b>

Sumber : Kantor Kecamatan Ilir Timur II

Tabel 2.4

Jumlah Pegawai Negeri Sipil di Kecamatan Ilir Timur II  
Menurut Golongan Pada Tahun 2011

Unit Organisasi	Golongan I	Golongan II	Golongan III	Golongan IV
(1)	(2)	(3)	(4)	(5)
1. Kantor Kecamatan Ilir Timur II	-	-	8	5
2. Kelurahan 10 Ilir	-	1	4	-
3. Kelurahan 11 Ilir	-	7	4	-
4. Kelurahan Kuto Batu	-	2	4	-
5. Kelurahan Lawang Kidul	-	2	3	-
6. Kelurahan 3 Ilir	-	2	5	-
7. Kelurahan 1 Ilir	-	-	5	-
8. Kelurahan Sungai Buah	-	1	5	-
9. Kelurahan 2 Ilir	-	-	6	-
10. Kelurahan 5 Ilir	-	1	5	-
11. Kelurahan Duku	-	1	6	-
12. Kelurahan 9 Ilir	-	-	5	-
13. Kelurahan 8 Ilir	-	-	4	1
<b>Jumlah</b>	<b>-</b>	<b>17</b>	<b>64</b>	<b>6</b>

Sumber : Kantor Kecamatan Ilir Timur II

Tabel 2.5

**Jumlah Pegawai Negeri Sipil di Kecamatan Ilir Timur II Menurut Jenis Kelamin dan Tingkat Pendidikan Pada Tahun 2011**

Unit Organisasi	Laki-laki						
	SD	SMP	SMA	SM	S1	S2/S3	JUMLAH
	(2)	(3)	(4)	(5)	(6)	(7)	(8)
1. Kantor Kecamatan Ilir Timur II	-	-	1	-	5	2	8
2. Kelurahan 10 Ilir	-	-	1	-	-	-	1
3. Kelurahan 11 Ilir	-	-	3	-	-	-	3
4. Kelurahan Kuto Batu	-	-	1	1	1	-	3
5. Kelurahan Lawang Kidul	1	1	-	-	1	-	3
6. Kelurahan 3 Ilir	-	2	1	-	2	-	5
7. Kelurahan 1 Ilir	-	-	1	-	1	1	3
8. Kelurahan Sungai Buah	-	-	1	-	2	-	3
9. Kelurahan 2 Ilir	-	-	1	-	-	1	2
10. Kelurahan 5 Ilir	-	1	1	-	2	-	4
11. Kelurahan Duku	-	-	1	-	3	-	4
12. Kelurahan 9 Ilir	-	-	-	-	1	1	2
13. Kelurahan 8 Ilir	-	-	1	-	-	1	2
<b>Jumlah</b>	<b>1</b>	<b>4</b>	<b>13</b>	<b>1</b>	<b>18</b>	<b>6</b>	<b>43</b>

Sumber : Kantor Kecamatan Ilir Timur II

Lanjutan Tabel 2.5 .....

Unit Organisasi	Perempuan						
	SD	SMP	SMA	SM	S1	S2/S3	JUMLAH
	(2)	(3)	(4)	(5)	(6)	(7)	(8)
1. Kantor Kecamatan Ilir Timur II	-	-	1	1	2	1	5
2. Kelurahan 10 Ilir	-	-	2	-	1	1	4
3. Kelurahan 11 Ilir	-	-	2	-	1	-	3
4. Kelurahan Kuto Batu	-	-	1	-	1	-	2
5. Kelurahan Lawang Kidul	-	-	1	-	1	-	2
6. Kelurahan 3 Ilir	-	-	1	-	1	-	2
7. Kelurahan 1 Ilir	-	-	1	-	1	-	2
8. Kelurahan Sungai Buah	-	-	2	1	-	-	3
9. Kelurahan 2 Ilir	-	-	1	-	3	-	4
10. Kelurahan 5 Ilir	-	-	1	-	1	-	2
11. Kelurahan Duku	-	-	-	-	3	-	3
12. Kelurahan 9 Ilir	-	-	-	-	3	-	3
13. Kelurahan 8 Ilir	-	-	-	-	3	-	3
<b>Jumlah</b>	<b>-</b>	<b>-</b>	<b>13</b>	<b>2</b>	<b>21</b>	<b>2</b>	<b>38</b>

Sumber : Kantor Kecamatan Ilir Timur II

Tabel 2.6

**Jumlah Pegawai Negeri Sipil Instansi Vertikal Menurut Golongan  
di Kecamatan Ilir Timur II Pada Tahun 2011**

Unit Organisasi	Golongan I	Golongan II	Golongan III	Golongan IV
(1)	(2)	(3)	(4)	(5)
1. Badan Pusat Statistik	-	1	-	-
2. Kantor Urusan Agama	-	98	4	-
3. Polsek Ilir Timur II	-	1	14	2
<b>Jumlah</b>	-	<b>100</b>	<b>18</b>	<b>2</b>

Sumber : Kantor Kecamatan Ilir Timur II

Tabel 2.7

**Jumlah Pegawai Negeri Sipil Instansi Vertikal di Kecamatan Ilir Timur II  
Menurut Jenis Kelamin dan Tingkat Pendidikan Pada Tahun 2011**

Unit Organisasi	Laki-laki						JUMLAH
	SD	SMP	SMA	SM	S1	S2/S3	
(1)	(2)	(3)	(4)	(5)	(6)	(7)	(8)
1. Badan Pusat Statistik	-	-	-	-	-	-	-
2. Kantor Urusan Agama	-	-	-	53	2	-	55
3. Polsek Ilir Timur II	-	-	9	-	6	-	15
<b>Jumlah</b>	-	-	<b>9</b>	<b>53</b>	<b>8</b>	-	<b>70</b>

Sumber : Kantor Kecamatan Ilir Timur II

Lanjutan Tabel 2.7 .....

Unit Organisasi	Perempuan						JUMLAH
	SD	SMP	SMA	SM	S1	S2/S3	
(1)	(2)	(3)	(4)	(5)	(6)	(7)	(8)
1. Badan Pusat Statistik	-	-	1	-	-	-	1
2. Kantor Urusan Agama	-	-	45	-	2	-	47
3. Polsek Ilir Timur II	-	-	2	-	-	-	2
<b>Jumlah</b>	-	-	<b>48</b>	-	<b>2</b>	-	<b>50</b>

Sumber : Kantor Kecamatan Ilir Timur II



Tabel 2.8

**Jumlah Organisasi Kepemudaan di Kecamatan Ilir Timur II  
Pada Tahun 2011**

Kelurahan	AMPI	MKGR	FKPPI	Pemuda Panca- sila	PPM	Karang Taruna	Lain- lain
(1)	(2)	(3)	(4)	(5)	(6)	(7)	(8)
1. Kelurahan 10 Ilir	-	-	-	-	-	1	-
2. Kelurahan 11 Ilir	-	-	-	-	-	1	-
3. Kelurahan Kuto Batu	-	-	-	-	-	1	-
4. Kelurahan Lawang K	-	-	-	-	-	1	-
5. Kelurahan 3 Ilir	-	-	-	-	-	1	-
6. Kelurahan 1 Ilir	-	-	-	-	-	1	-
7. Kelurahan Sungai Bu	-	-	-	-	-	1	-
8. Kelurahan 2 Ilir	-	-	1	-	-	1	-
9. Kelurahan 5 Ilir	-	-	-	-	-	1	-
10. Kelurahan Duku	-	-	-	-	-	1	2
11. Kelurahan 9 Ilir	-	-	-	-	-	1	-
12. Kelurahan 8 Ilir	-	-	-	-	-	1	-
<b>Jumlah</b>	-	-	<b>1</b>	-	-	<b>12</b>	<b>2</b>



## **BAB III**

### **KEPENDUDUKAN**



[palembangkota.bps.go.id](http://palembangkota.bps.go.id)

Tabel 3.1

Luas Wilayah, Jumlah Penduduk, Kepadatan Penduduk Kecamatan Ilir Timur II  
Pertengahan Tahun 2011

Kelurahan	Luas (Ha)	Jumlah Penduduk	Kepadatan Tiap Ha
(1)	(2)	(3)	(4)
1. Kelurahan 10 Ilir	31.00	4 390	141.60
2. Kelurahan 11 Ilir	26.00	3 583	137.82
3. Kelurahan Kuto Batu	33.00	14 797	448.38
4. Kelurahan Lawang Kidul	324.00	12 712	39.24
5. Kelurahan 3 Ilir	60.00	17 552	292.53
6. Kelurahan 1 Ilir	89.00	5 943	66.77
7. Kelurahan Sungai Buah	139.00	14 908	107.25
8. Kelurahan 2 Ilir	214.00	22 263	104.03
9. Kelurahan 5 Ilir	256.00	11 745	45.88
10. Kelurahan Duku	421.00	17 309	41.11
11. Kelurahan 9 Ilir	479.00	15 226	31.79
12. Kelurahan 8 Ilir	486.00	21 545	44.33
<b>Jumlah</b>	<b>2 558.00</b>	<b>161 972</b>	<b>63.32</b>

Sumber : BPS Kota Palembang

Tabel 3.2

Jumlah Penduduk Kecamatan Ilir Timur II Menurut Jenis Kelamin dan Sex Ratio  
Pada Tahun 2011

Kelurahan	Laki-Laki	Perempuan	Jumlah	Sex Ratio
(1)	(2)	(3)	(4)	(5)
1. Kelurahan 10 Ilir	2 248	2 142	4 390	104.97
2. Kelurahan 11 Ilir	1 910	1 673	3 583	114.14
3. Kelurahan Kuto Batu	6 995	7 802	14 797	89.65
4. Kelurahan Lawang Kidul	6 347	6 365	12 712	99.71
5. Kelurahan 3 Ilir	8 598	8 954	17 552	96.03
6. Kelurahan 1 Ilir	2 926	3 016	5 943	97.01
7. Kelurahan Sungai Buah	6 625	8 283	14 908	79.98
8. Kelurahan 2 Ilir	10 865	11 398	22 263	95.33
9. Kelurahan 5 Ilir	5 863	5 882	11 745	99.67
10. Kelurahan Duku	8 370	8 939	17 309	93.63
11. Kelurahan 9 Ilir	7 658	7 567	15 226	101.20
12. Kelurahan 8 Ilir	10 709	10 836	21 545	98.83
<b>Jumlah</b>	<b>79 113</b>	<b>82 858</b>	<b>161 972</b>	<b>95.48</b>

Sumber : BPS Kota Palembang

Tabel 3.3

Jumlah Penduduk Kecamatan Ilir Timur II Menurut Kewarganegaraan dan Jenis Kelamin Pada Tahun 2011

Kelurahan	WNI		WNA	
	Laki-Laki	Perempuan	Laki-Laki	Perempuan
(1)	(2)	(3)	(4)	(5)
1. Kelurahan 10 Ilir	2 248	2 142	-	-
2. Kelurahan 11 Ilir	1 910	1 673	-	-
3. Kelurahan Kuto Batu	6 995	7 802	-	-
4. Kelurahan Lawang Kidul	6 347	6 365	3	-
5. Kelurahan 3 Ilir	8 598	8 954	-	-
6. Kelurahan 1 Ilir	2 926	3 016	-	-
7. Kelurahan Sungai Buah	6 625	8 283	-	-
8. Kelurahan 2 Ilir	10 865	11 398	2	5
9. Kelurahan 5 Ilir	5 863	5 882	-	-
10. Kelurahan Duku	8 370	8 939	7	-
11. Kelurahan 9 Ilir	7 658	7 567	1	-
12. Kelurahan 8 Ilir	10 709	10 836	-	-
<b>Jumlah</b>	<b>79 113</b>	<b>82 858</b>	<b>13</b>	<b>5</b>

Sumber : BPS Kota Palembang

Tabel 3.4

Jumlah Kematian dan Kelahiran Penduduk Kecamatan Ilir Timur II Pada Tahun 2011

Kelurahan	Kelahiran		Kematian	
	Laki-Laki	Perempuan	Laki-Laki	Perempuan
(1)	(2)	(3)	(4)	(5)
1. Kelurahan 10 Ilir	13	23	11	13
2. Kelurahan 11 Ilir	17	25	6	4
3. Kelurahan Kuto Batu	21	30	22	19
4. Kelurahan Lawang Kidul	24	19	32	21
5. Kelurahan 3 Ilir	29	35	37	29
6. Kelurahan 1 Ilir	21	19	18	19
7. Kelurahan Sungai Buah	35	31	37	22
8. Kelurahan 2 Ilir	32	26	43	44
9. Kelurahan 5 Ilir	64	53	40	18
10. Kelurahan Duku	9	5	30	25
11. Kelurahan 9 Ilir	20	17	42	38
12. Kelurahan 8 Ilir	37	41	27	23
<b>Jumlah</b>	<b>322</b>	<b>324</b>	<b>345</b>	<b>275</b>

Sumber : Kantor Kecamatan Ilir Timur II

Tabel 3.5

Jumlah Penduduk Kecamatan Ilir Timur II Menurut Wajib KTP dan Yang Telah Memiliki KTP, Pada Tahun 2011

Kelurahan	Jumlah Penduduk	Penduduk Wajib KTP	Penduduk Yang Telah Memiliki KTP
(1)	(2)	(3)	(4)
1. Kelurahan 10 Ilir	4 390	3 787	3 029
2. Kelurahan 11 Ilir	3 583	2 477	1 849
3. Kelurahan Kuto Batu	14 797	11 372	9 097
4. Kelurahan Lawang Kidul	12 712	9 421	4 191
5. Kelurahan 3 Ilir	17 552	15 681	10 431
6. Kelurahan 1 Ilir	5 943	4 172	2 172
7. Kelurahan Sungai Buah	14 908	10 682	7 205
8. Kelurahan 2 Ilir	22 263	17 395	13 407
9. Kelurahan 5 Ilir	11 745	7 305	6 063
10. Kelurahan Duku	17 309	11 291	10 156
11. Kelurahan 9 Ilir	15 226	16 099	13 497
12. Kelurahan 8 Ilir	21 545	20 094	15 286
<b>Jumlah</b>	<b>161 972</b>	<b>129 776</b>	<b>96 383</b>

Sumber : BPS Kota Palembang

Tabel 3.6

Jumlah Penduduk, Keluarga dan Rata-Rata Jiwa per Keluarga di Kecamatan Ilir Timur II Pada Tahun 2011

Kelurahan	Jumlah Penduduk	Jumlah Keluarga	Rata-Rata Jiwa per Keluarga
(1)	(2)	(3)	(4)
1. Kelurahan 10 Ilir	4 390	1 606	2.73
2. Kelurahan 11 Ilir	3 583	847	4.23
3. Kelurahan Kuto Batu	14 797	3 482	4.25
4. Kelurahan Lawang Kidul	12 712	3 353	3.79
5. Kelurahan 3 Ilir	17 552	4 531	3.87
6. Kelurahan 1 Ilir	5 943	1 650	3.60
7. Kelurahan Sungai Buah	14 908	3 552	4.20
8. Kelurahan 2 Ilir	22 263	5 465	4.07
9. Kelurahan 5 Ilir	11 745	2 886	4.07
10. Kelurahan Duku	17 309	3 677	4.71
11. Kelurahan 9 Ilir	15 226	3 804	4.00
12. Kelurahan 8 Ilir	21 545	5 285	4.08
<b>Jumlah</b>	<b>161 972</b>	<b>40 138</b>	<b>4.04</b>

Sumber : BPS Kota Palembang

Tabel 3.7

## Jumlah Penduduk Datang dan Pindah di Kecamatan Ilir Timur II Tahun 2011

Kelurahan	Datang		Pindah	
	Laki-Laki	Perempuan	Laki-Laki	Perempuan
(1)	(2)	(3)	(4)	(5)
1. Kelurahan 10 Ilir	43	44	54	56
2. Kelurahan 11 Ilir	58	50	83	82
3. Kelurahan Kuto Batu	82	91	143	165
4. Kelurahan Lawang Kidul	35	27	232	231
5. Kelurahan 3 Ilir	33	31	36	38
6. Kelurahan 1 Ilir	52	51	37	42
7. Kelurahan Sungai Buah	140	149	321	290
8. Kelurahan 2 Ilir	127	126	289	247
9. Kelurahan 5 Ilir	260	274	281	279
10. Kelurahan Duku	36	39	193	189
11. Kelurahan 9 Ilir	247	252	254	245
12. Kelurahan 8 Ilir	59	61	113	107
<b>Jumlah</b>	<b>1 172</b>	<b>1 195</b>	<b>2 036</b>	<b>1 971</b>

Sumber : Kantor Kecamatan Ilir Timur II

Tabel 3.8

## Jumlah Penduduk di Kecamatan Ilir Timur II Menurut Agama dan Kepercayaan yang Dianut Pada Tahun 2011

Kelurahan	Islam	protes- tan	Katolik	Hindu	Budha	Lainnya	Jumlah
(1)	(2)	(3)	(4)	(5)	(6)	(7)	(8)
1. Kelurahan 10 Ilir	4 794	5	67	3	18	-	4 887
2. Kelurahan 11 Ilir	2 748	147	75	-	677	-	3 647
3. Kelurahan Kuto Batu	14 866	35	43	125	224	-	15 293
4. Kelurahan Lawang Kidul	12 227	56	61	-	26	-	12 370
5. Kelurahan 3 Ilir	16 952	881	506	120	781	-	19 240
6. Kelurahan 1 Ilir	7 618	3	-	-	-	-	7 621
7. Kelurahan Sungai Buah	26 533	75	23	-	18	-	26 649
8. Kelurahan 2 Ilir	21 582	903	820	19	169	-	23 493
9. Kelurahan 5 Ilir	10 463	679	314	12	742	-	12 210
10. Kelurahan Duku	16 157	184	125	197	212	-	16 875
11. Kelurahan 9 Ilir	15 210	125	120	19	231	-	15 705
12. Kelurahan 8 Ilir	22 168	145	368	54	37	-	22 772
<b>Jumlah</b>	<b>171 318</b>	<b>3 238</b>	<b>2 522</b>	<b>549</b>	<b>3 135</b>	<b>-</b>	<b>180 762</b>

Sumber : Kantor Kecamatan Ilir Timur II



# BAB IV SOSIAL



[Palembangkota.bps.go.id](http://Palembangkota.bps.go.id)



Tabel 4.1.1

**Jumlah Taman Kanak-Kanak (TK) Negeri dan Swasta  
di Kecamatan Ilir Timur II Pada Tahun 2011**

Kelurahan	Sekolah		Guru		Murid	
	Negeri	Swasta	Laki-Laki	Perempuan	Laki-Laki	Perempuan
(1)	(2)	(3)	(4)	(5)	(6)	(7)
1. Kelurahan 10 Ilir	-	2	-	10	91	63
2. Kelurahan 11 Ilir	-	-	-	-	-	-
3. Kelurahan Kuto Batu	-	2	-	9	19	22
4. Kelurahan Lawang Kidul	-	2	-	10	33	29
5. Kelurahan 3 Ilir	-	5	-	26	249	301
6. Kelurahan 1 Ilir	-	1	-	5	12	15
7. Kelurahan Sungai Buah	-	4	-	18	91	70
8. Kelurahan 2 Ilir	-	5	-	30	173	161
9. Kelurahan 5 Ilir	-	1	-	7	18	8
10. Kelurahan Duku	-	1	-	5	28	33
11. Kelurahan 9 Ilir	-	5	-	28	81	99
12. Kelurahan 8 Ilir	-	6	-	55	191	193
<b>Jumlah</b>	<b>-</b>	<b>34</b>	<b>-</b>	<b>203</b>	<b>986</b>	<b>994</b>

Sumber : UPTD Disdikpora Kecamatan Ilir Timur II

Tabel 4.1.2

**Jumlah Sekolah Dasar (SD)/Sederajat, Negeri dan Swasta  
di Kecamatan Ilir Timur II Pada Tahun 2011**

Kelurahan	Sekolah		Guru		Murid	
	Negeri	Swasta	Laki-Laki	Perempuan	Laki-Laki	Perempuan
(1)	(2)	(3)	(4)	(5)	(6)	(7)
1. Kelurahan 10 Ilir	-	2	32	24	205	363
2. Kelurahan 11 Ilir	-	-	-	-	-	-
3. Kelurahan Kuto Batu	2	3	71	69	1 320	1 275
4. Kelurahan Lawang Kidul	1	5	43	113	1 166	1 134
5. Kelurahan 3 Ilir	4	3	41	107	1 327	1 130
6. Kelurahan 1 Ilir	1	2	14	16	411	325
7. Kelurahan Sungai Buah	4	-	27	46	714	652
8. Kelurahan 2 Ilir	3	4	72	77	1 572	1 485
9. Kelurahan 5 Ilir	-	2	16	15	513	507
10. Kelurahan Duku	3	2	53	76	1 320	1 183
11. Kelurahan 9 Ilir	-	6	57	37	656	570
12. Kelurahan 8 Ilir	3	2	92	57	832	749
<b>Jumlah</b>	<b>21</b>	<b>31</b>	<b>518</b>	<b>637</b>	<b>10 036</b>	<b>9 373</b>

Sumber : UPTD Disdikpora Kecamatan Ilir Timur II

Tabel 4.1.3

Jumlah Sekolah Menengah Pertama (SMP)/Sederajat, Negeri dan Swasta di Kecamatan Ilir Timur II Pada Tahun 2011

Kelurahan	Sekolah		Guru		Murid	
	Negeri	Swasta	Laki-Laki	Perempuan	Laki-Laki	Perempuan
(1)	(2)	(3)	(4)	(5)	(6)	(7)
1. Kelurahan 10 Ilir	-	1	5	7	71	82
2. Kelurahan 11 Ilir	-	-	-	-	-	-
3. Kelurahan Kuto Batu	-	-	-	-	-	-
4. Kelurahan Lawang Kidul	-	2	21	43	201	191
5. Kelurahan 3 Ilir	-	1	5	13	207	151
6. Kelurahan 1 Ilir	-	2	9	14	187	121
7. Kelurahan Sungai Buah	1	1	23	47	793	782
8. Kelurahan 2 Ilir	1	5	63	93	1 126	1 321
9. Kelurahan 5 Ilir	-	1	12	22	228	187
10. Kelurahan Duku	2	3	74	103	1 213	1 105
11. Kelurahan 9 Ilir	-	3	22	31	347	320
12. Kelurahan 8 Ilir	-	2	41	53	515	493
<b>Jumlah</b>	<b>4</b>	<b>21</b>	<b>275</b>	<b>426</b>	<b>4 888</b>	<b>4 753</b>

Sumber : UPTD Disdikpora Kecamatan Ilir Timur II

Tabel 4.1.4

Jumlah Sekolah Menengah Atas (SMA)/Sederajat, Negeri dan Swasta di Kecamatan Ilir Timur II Pada Tahun 2011

Kelurahan	Sekolah		Guru		Murid	
	Negeri	Swasta	Laki-Laki	Perempuan	Laki-Laki	Perempuan
(1)	(2)	(3)	(4)	(5)	(6)	(7)
1. Kelurahan 10 Ilir	-	-	-	-	-	-
2. Kelurahan 11 Ilir	-	-	-	-	-	-
3. Kelurahan Kuto Batu	-	-	-	-	-	-
4. Kelurahan Lawang Kidul	-	1	9	17	57	43
5. Kelurahan 3 Ilir	-	-	-	-	-	-
6. Kelurahan 1 Ilir	-	-	-	-	-	-
7. Kelurahan Sungai Buah	1	3	56	79	643	620
8. Kelurahan 2 Ilir	-	2	19	18	87	71
9. Kelurahan 5 Ilir	-	1	27	23	411	383
10. Kelurahan Duku	-	3	34	77	826	792
11. Kelurahan 9 Ilir	-	4	69	94	1 284	1 215
12. Kelurahan 8 Ilir	1	2	76	107	1 381	973
<b>Jumlah</b>	<b>2</b>	<b>16</b>	<b>290</b>	<b>415</b>	<b>4 689</b>	<b>4 097</b>

Sumber : UPTD Disdikpora Kecamatan Ilir Timur II

Tabel 4.1.5

**Jumlah Sekolah Menengah Kejuruan (SMK) Negeri dan Swasta  
di Kecamatan Ilir Timur II Pada Tahun 2011**

Kelurahan	Sekolah		Guru		Murid	
	Negeri	Swasta	Laki-Laki	Perempuan	Laki-Laki	Perempuan
(1)	(2)	(3)	(4)	(5)	(6)	(7)
1. Kelurahan 10 Ilir	-	-	-	-	-	-
2. Kelurahan 11 Ilir	-	-	-	-	-	-
3. Kelurahan Kuto Batu	-	-	-	-	-	-
4. Kelurahan Lawang Kidul	-	1	12	9	46	33
5. Kelurahan 3 Ilir	-	-	-	-	-	-
6. Kelurahan 1 Ilir	-	-	-	-	-	-
7. Kelurahan Sungai Buah	-	1	7	3	18	5
8. Kelurahan 2 Ilir	-	-	-	-	-	-
9. Kelurahan 5 Ilir	-	2	43	49	689	523
10. Kelurahan Duku	1	-	21	57	281	613
11. Kelurahan 9 Ilir	-	1	-	-	-	-
12. Kelurahan 8 Ilir	-	1	23	26	283	115
<b>Jumlah</b>	<b>1</b>	<b>6</b>	<b>106</b>	<b>144</b>	<b>1 317</b>	<b>1 289</b>

Sumber : UPTD Disdikpora Kecamatan Ilir Timur II

Tabel 4.1.6

**Jumlah Akademi/Perguruan Tinggi Negeri dan Swasta  
di Kecamatan Ilir Timur II Pada Tahun 2011**

Kelurahan	Akademi/ Perguruan Tinggi		Dosen		Mahasiswa	
	Negeri	Swasta	Laki-Laki	Perempuan	Laki-Laki	Perempuan
(1)	(2)	(3)	(4)	(5)	(6)	(7)
1. Kelurahan 10 Ilir	-	-	-	-	-	-
2. Kelurahan 11 Ilir	-	-	-	-	-	-
3. Kelurahan Kuto Batu	-	-	-	-	-	-
4. Kelurahan Lawang Kidul	-	-	-	-	-	-
5. Kelurahan 3 Ilir	-	2	*	*	*	*
6. Kelurahan 1 Ilir	-	-	-	-	-	-
7. Kelurahan Sungai Buah	-	1	*	*	*	*
8. Kelurahan 2 Ilir	-	-	-	-	-	-
9. Kelurahan 5 Ilir	-	1	*	*	*	*
10. Kelurahan Duku	-	1	*	*	*	*
11. Kelurahan 9 Ilir	-	4	*	*	*	*
12. Kelurahan 8 Ilir	-	-	-	-	-	-
<b>Jumlah</b>	<b>-</b>	<b>9</b>	<b>-</b>	<b>-</b>	<b>-</b>	<b>-</b>

Sumber : UPTD Disdikpora Kecamatan Ilir Timur II

Ket : \* Data Tidak Tersedia

Tabel 4.1.7

## Jumlah Lembaga Kursus di Kecamatan Ilir Timur II Tahun 2011

Kelurahan	Bahasa Inggris/ MIPA	Menetik/ Komputer	Administrasi	Lainnya
(1)	(2)	(3)	(4)	(5)
1. Kelurahan 10 Ilir	-	-	-	1
2. Kelurahan 11 Ilir	-	-	-	1
3. Kelurahan Kuto Batu	2	-	-	1
4. Kelurahan Lawang Kidul	-	-	-	-
5. Kelurahan 3 Ilir	2	1	-	1
6. Kelurahan 1 Ilir	-	-	-	-
7. Kelurahan Sungai Buah	2	-	-	1
8. Kelurahan 2 Ilir	4	-	-	3
9. Kelurahan 5 Ilir	-	-	-	-
10. Kelurahan Duku	-	1	-	1
11. Kelurahan 9 Ilir	3	-	-	-
12. Kelurahan 8 Ilir	4	-	-	-
<b>Jumlah</b>	<b>17</b>	<b>2</b>	<b>-</b>	<b>9</b>

Sumber : UPTD Disdikpora Kecamatan Ilir Timur II

Tabel 4.2.1

## Jumlah Sarana Kesehatan di Kecamatan Ilir Timur II Menurut Jenis Tahun 2011

Kelurahan	Rumah Sakit	Rumah Sakit Bersalin/ Rumah Bersalin	Poliklinik	Puskesmas	Pustu
(1)	(2)	(3)	(4)	(5)	(6)
1. Kelurahan 10 Ilir	-	-	-	-	-
2. Kelurahan 11 Ilir	-	2	-	1	-
3. Kelurahan Kuto Batu	-	-	-	-	-
4. Kelurahan Lawang Kidul	1	-	-	1	-
5. Kelurahan 3 Ilir	-	2	1	-	-
6. Kelurahan 1 Ilir	-	-	-	-	1
7. Kelurahan Sungai Buah	-	-	1	1	-
8. Kelurahan 2 Ilir	1	-	2	-	-
9. Kelurahan 5 Ilir	-	-	-	1	-
10. Kelurahan Duku	-	2	1	-	1
11. Kelurahan 9 Ilir	-	1	-	-	-
12. Kelurahan 8 Ilir	-	1	6	-	2
<b>Jumlah</b>	<b>2</b>	<b>8</b>	<b>11</b>	<b>4</b>	<b>4</b>

Sumber : Puskesmas Ilir Timur II

Lanjutan Tabel 4.2.1 .....

Kelurahan	Praktek Dokter	Praktek Bidan	Posyandu	Apotik	Toko Obat
(1)	(2)	(3)	(4)	(5)	(6)
1. Kelurahan 10 Ilir	1	1	5	-	-
2. Kelurahan 11 Ilir	7	2	5	1	-
3. Kelurahan Kuto Batu	8	1	12	3	1
4. Kelurahan Lawang Kidul	1	1	16	-	-
5. Kelurahan 3 Ilir	5	5	12	3	-
6. Kelurahan 1 Ilir	-	-	7	-	-
7. Kelurahan Sungai Buah	3	3	5	-	-
8. Kelurahan 2 Ilir	3	3	11	-	-
9. Kelurahan 5 Ilir	4	1	47	-	-
10. Kelurahan Duku	3	-	9	-	-
11. Kelurahan 9 Ilir	4	2	11	3	-
12. Kelurahan 8 Ilir	15	5	12	5	1
<b>Jumlah</b>	<b>54</b>	<b>24</b>	<b>152</b>	<b>15</b>	<b>2</b>

Sumber : Puskesmas Ilir Timur II

Tabel 4.2.2

## Jumlah Tenaga Kesehatan di Kecamatan Ilir Timur II Pada Tahun 2011

Kelurahan	Dokter	Mantri Kesehatan	Bidan	Dukun Bersalin
(1)	(2)	(3)	(4)	(5)
1. Kelurahan 10 Ilir	-	-	-	-
2. Kelurahan 11 Ilir	3	-	13	-
3. Kelurahan Kuto Batu	14	-	2	-
4. Kelurahan Lawang Kidul	-	-	2	-
5. Kelurahan 3 Ilir	7	-	5	-
6. Kelurahan 1 Ilir	1	-	-	-
7. Kelurahan Sungai Buah	15	-	6	-
8. Kelurahan 2 Ilir	5	-	17	-
9. Kelurahan 5 Ilir	4	-	1	-
10. Kelurahan Duku	3	-	1	-
11. Kelurahan 9 Ilir	-	-	3	-
12. Kelurahan 8 Ilir	17	-	8	-
<b>Jumlah</b>	<b>69</b>	<b>-</b>	<b>58</b>	<b>-</b>

Sumber : Puskesmas Ilir Timur II

Tabel 4.2.3

Jumlah Penduduk yang Berobat ke Puskesmas/Pustu Menurut Jenis Penyakit di Kecamatan Ilir Timur II Pada Tahun 2010 - 2011

Jenis Penyakit	Tahun	
	2010	2011
(1)	(2)	(3)
1. ISPA	13 263	18 954
2. Penyakit lain pd saluran pernapasan bagian atas	6 115	6 315
3. Pulpa dan jaringan periapikal	1 329	4 644
4. Diare	1 507	3 194
5. Infeksi Kulit	1 626	2 458
6. Gingivitis dan periodental	1 227	2 409
7. Alergi Kulit	995	2 116
8. Penyakit pada sistem otot & jaringan pengikat (penyakit tulang, radang sendi, termasuk rematik)	2 137	5 204
9. Scabies	225	668
10. Penyakit Lainnya	3 095	6 098
<b>Jumlah</b>	<b>31 519</b>	<b>52 060</b>

Sumber : Puskesmas Ilir Timur II

Tabel 4.2.4

Jumlah Bayi Lahir, BBLR dan Penderita Gizi Buruk di Kecamatan Ilir Timur II Dirinci Menurut Kelurahan Pada Tahun 2011

Kelurahan	Bayi Lahir	Berat Bayi Lahir Rendah	Penderita Gizi Buruk
(1)	(2)	(3)	(4)
1. Kelurahan 10 Ilir	106	-	-
2. Kelurahan 11 Ilir	52	2	-
3. Kelurahan Kuto Batu	327	3	-
4. Kelurahan Lawang Kidul	288	-	-
5. Kelurahan 3 Ilir	385	2	-
6. Kelurahan 1 Ilir	119	1	-
7. Kelurahan Sungai Buah	283	1	-
8. Kelurahan 2 Ilir	514	1	-
9. Kelurahan 5 Ilir	332	1	-
10. Kelurahan Duku	362	-	-
11. Kelurahan 9 Ilir	235	6	-
12. Kelurahan 8 Ilir	171	1	-
<b>Jumlah</b>	<b>3 174</b>	<b>18</b>	<b>-</b>

Sumber : Puskesmas Ilir Timur II

Tabel 42.5

**Jumlah Petugas Pelaksana KB Kelurahan di Kecamatan Ilir Timur II  
Pada Tahun 2011**

Kelurahan	PPKBD	Sub PPKBD	Keluarga Peserta KB	Posyandu
(1)	(2)	(3)	(4)	(5)
1. Kelurahan 10 Ilir	1	19	635	4
2. Kelurahan 11 Ilir	1	17	470	4
3. Kelurahan Kuto Batu	1	26	1 872	12
4. Kelurahan Lawang Kidul	1	23	1 667	16
5. Kelurahan 3 Ilir	1	51	2 370	11
6. Kelurahan 1 Ilir	1	17	852	7
7. Kelurahan Sungai Buah	1	30	1 629	5
8. Kelurahan 2 Ilir	1	42	2 846	10
9. Kelurahan 5 Ilir	1	22	1 483	5
10. Kelurahan Duku	1	37	2 075	6
11. Kelurahan 9 Ilir	1	35	2 065	9
12. Kelurahan 8 Ilir	1	50	2 896	14
<b>Jumlah</b>	<b>12</b>	<b>369</b>	<b>20 860</b>	<b>103</b>

Sumber : PPLKB Kecamatan Ilir Timur II

Tabel 4.2.6

**Jumlah Keluarga Sejahtera dan Pra Sejahtera di Kecamatan Ilir Timur II  
Pada Akhir Tahun 2011**

Kelurahan	Pra Sejahtera	Sejahtera I	Sejahtera II	Sejahtera III	Sejahtera III+
(1)	(2)	(3)	(4)	(5)	(6)
1. Kelurahan 10 Ilir	21	734	372	71	4
2. Kelurahan 11 Ilir	52	422	380	81	2
3. Kelurahan Kuto Batu	133	1 193	1 669	546	8
4. Kelurahan Lawang Kidul	82	888	1 677	501	6
5. Kelurahan 3 Ilir	51	1 233	3 079	33	5
6. Kelurahan 1 Ilir	42	884	719	36	2
7. Kelurahan Sungai Buah	41	787	2 046	490	52
8. Kelurahan 2 Ilir	43	1 137	2 898	1 153	74
9. Kelurahan 5 Ilir	30	653	1 399	519	11
10. Kelurahan Duku	53	687	1 615	1 175	267
11. Kelurahan 9 Ilir	119	878	1 756	707	71
12. Kelurahan 8 Ilir	40	911	2 232	1 593	103
<b>Jumlah</b>	<b>707</b>	<b>10 407</b>	<b>19 842</b>	<b>6 905</b>	<b>605</b>

Sumber : PPLKB Kecamatan Ilir Timur II



Tabel 4.2.7

**Jumlah Pencapaian Peserta KB Baru di Kecamatan Ilir Timur II  
Menurut Jenis Alat Kontrasepsi Pada Tahun 2011**

Kelurahan	Spiral (IUD)	MOP	MOW	Susuk KB	Suntikan	Pil	Kon-dom
(1)	(2)	(3)	(4)	(5)	(6)	(7)	(8)
1. Kelurahan 10 Ilir	17	-	8	1	146	77	18
2. Kelurahan 11 Ilir	17	2	7	1	133	73	15
3. Kelurahan Kuto Batu	22	-	12	5	232	202	28
4. Kelurahan Lawang Kidul	20	2	11	4	209	173	24
5. Kelurahan 3 Ilir	22	-	12	5	232	204	27
6. Kelurahan 1 Ilir	18	-	9	3	170	112	21
7. Kelurahan Sungai Buah	20	1	12	5	218	182	37
8. Kelurahan 2 Ilir	24	2	14	7	266	256	53
9. Kelurahan 5 Ilir	21	-	10	4	203	161	28
10. Kelurahan Duku	22	-	13	5	254	238	48
11. Kelurahan 9 Ilir	22	-	13	6	241	219	54
12. Kelurahan 8 Ilir	25	-	15	8	295	297	90
<b>Jumlah</b>	<b>250</b>	<b>7</b>	<b>136</b>	<b>54</b>	<b>2 599</b>	<b>2 194</b>	<b>443</b>

Sumber : PPLKB Kecamatan Ilir Timur II

Tabel 4.2.8

**Jumlah Pasangan Usia Subur (PUS) dan Peserta KB Aktif di Kecamatan Ilir Timur II  
Menurut Jenis Alat Kontrasepsi Pada Tahun 2011**

Kelurahan	PUS	Spiral (IUD)	MOP	MOW	Susuk KB	Suntikan	Pil	Kon-dom
(1)	(2)	(3)	(4)	(5)	(6)	(7)	(8)	(9)
1. Kelurahan 10 Ilir	635	82	1	150	44	263	209	86
2. Kelurahan 11 Ilir	470	90	2	263	35	239	155	58
3. Kelurahan Kuto Batu	1 875	64	1	205	68	864	708	65
4. Kelurahan Lawang Kidul	1 667	167	3	174	92	664	529	142
5. Kelurahan 3 Ilir	2 370	228	1	120	121	944	726	201
6. Kelurahan 1 Ilir	852	93	-	73	52	346	259	88
7. Kelurahan Sungai Buah	1 629	159	4	133	84	631	468	140
8. Kelurahan 2 Ilir	2 846	267	9	50	145	1 159	895	194
9. Kelurahan 5 Ilir	1 483	146	2	156	77	578	447	114
10. Kelurahan Duku	2 075	214	1	272	126	896	696	148
11. Kelurahan 9 Ilir	2 065	195	3	93	101	802	609	152
12. Kelurahan 8 Ilir	2 896	320	1	217	194	1 038	795	131
<b>Jumlah</b>	<b>20 863</b>	<b>2 025</b>	<b>28</b>	<b>1 906</b>	<b>1 139</b>	<b>8 424</b>	<b>6 496</b>	<b>1 519</b>

Sumber : PPLKB Kecamatan Ilir Timur II

Tabel 4.2.9

Jumlah PKK, Dasa Wisma dan Kelompok Akseptor  
di Kecamatan Ilir Timur II Pada Tahun 2011

Kelurahan	PKK	Dasa Wisma	Kelompok Akseptor	BKB	UPPKS
(1)	(2)	(3)	(4)	(5)	(6)
1. Kelurahan 10 Ilir	1	-	5	1	1
2. Kelurahan 11 Ilir	1	-	4	1	-
3. Kelurahan Kuto Batu	1	-	9	1	-
4. Kelurahan Lawang Kidul	1	-	7	1	-
5. Kelurahan 3 Ilir	1	-	8	1	-
6. Kelurahan 1 Ilir	1	-	6	1	-
7. Kelurahan Sungai Buah	1	-	5	1	1
8. Kelurahan 2 Ilir	1	-	7	1	-
9. Kelurahan 5 Ilir	1	-	4	1	-
10. Kelurahan Duku	1	-	8	1	1
11. Kelurahan 9 Ilir	1	-	9	1	-
12. Kelurahan 8 Ilir	1	-	11	1	1
<b>Jumlah</b>	<b>12</b>	<b>-</b>	<b>83</b>	<b>12</b>	<b>4</b>

Sumber : PPLKB Kecamatan Ilir Timur II

Tabel 4.3.1

Jumlah Tempat Rekreasi di Kecamatan Ilir Timur II Menurut Kelurahan  
Pada Tahun 2011

Kelurahan	Gedung Bioskop	Tempat Hiburan	Gedung Kesenian
(1)	(2)	(3)	(4)
1. Kelurahan 10 Ilir	-	-	-
2. Kelurahan 11 Ilir	-	-	-
3. Kelurahan Kuto Batu	-	-	-
4. Kelurahan Lawang Kidul	-	-	-
5. Kelurahan 3 Ilir	-	-	-
6. Kelurahan 1 Ilir	-	-	-
7. Kelurahan Sungai Buah	-	-	-
8. Kelurahan 2 Ilir	-	1	-
9. Kelurahan 5 Ilir	-	-	-
10. Kelurahan Duku	-	-	-
11. Kelurahan 9 Ilir	-	-	-
12. Kelurahan 8 Ilir	-	-	-
<b>Jumlah</b>	<b>-</b>	<b>1</b>	<b>-</b>

Sumber : Kantor Kecamatan Ilir Timur II

Tabel 4.3.2

## Jumlah Sarana Olahraga Menurut Jenis di Kecamatan Ilir Timur II Pada Tahun 2011

Kelurahan	Lapangan Sepak Bola	Lapangan Bulu Tangkis	Langan Bola Voli	Lainnya
(1)	(2)	(3)	(4)	(5)
1. Kelurahan 10 Ilir	-	-	-	-
2. Kelurahan 11 Ilir	-	-	-	-
3. Kelurahan Kuto Batu	-	-	-	-
4. Kelurahan Lawang Kidul	-	1	1	-
5. Kelurahan 3 Ilir	1	7	4	1
6. Kelurahan 1 Ilir	-	1	2	1
7. Kelurahan Sungai Buah	-	1	5	1
8. Kelurahan 2 Ilir	1	10	6	1
9. Kelurahan 5 Ilir	-	10	1	1
10. Kelurahan Duku	1	1	3	-
11. Kelurahan 9 Ilir	2	5	5	5
12. Kelurahan 8 Ilir	2	11	15	6
<b>Jumlah</b>	<b>7</b>	<b>47</b>	<b>42</b>	<b>16</b>

Sumber : Kantor Kecamatan Ilir Timur II

Tabel 4.3.3

## Jumlah Tempat Ibadah di Kecamatan Ilir Timur II Menurut Agama Pada Tahun 2011

Kelurahan	Mesjid	Langgar/Musholla	Gereja	Vihara/Klenteng	Pura
(1)	(2)	(3)	(4)	(5)	(6)
1. Kelurahan 10 Ilir	-	4	-	-	-
2. Kelurahan 11 Ilir	-	3	-	-	-
3. Kelurahan Kuto Batu	1	15	-	-	-
4. Kelurahan Lawang Kidul	4	9	-	-	-
5. Kelurahan 3 Ilir	9	14	2	-	-
6. Kelurahan 1 Ilir	4	4	-	1	-
7. Kelurahan Sungai Buah	9	8	-	-	-
8. Kelurahan 2 Ilir	10	18	3	-	-
9. Kelurahan 5 Ilir	7	6	2	-	-
10. Kelurahan Duku	8	8	-	-	-
11. Kelurahan 9 Ilir	5	10	1	1	-
12. Kelurahan 8 Ilir	14	14	-	4	-
<b>Jumlah</b>	<b>71</b>	<b>113</b>	<b>8</b>	<b>6</b>	<b>-</b>

Sumber : Kantor Kecamatan Ilir Timur II

Tabel 4.3.4

## Jumlah Kasus Kawin dan Cerai di Kecamatan Ilir Timur II Pada Tahun 2011

Kelurahan (1)	Kawin (2)	Cerai (3)
1. Kelurahan 10 Ilir	126	5
2. Kelurahan 11 Ilir	131	3
3. Kelurahan Kuto Batu	124	-
4. Kelurahan Lawang Kidul	118	2
5. Kelurahan 3 Ilir	122	3
6. Kelurahan 1 Ilir	17	4
7. Kelurahan Sungai Buah	177	2
8. Kelurahan 2 Ilir	124	5
9. Kelurahan 5 Ilir	192	8
10. Kelurahan Duku	74	2
11. Kelurahan 9 Ilir	224	2
12. Kelurahan 8 Ilir	96	6
<b>Jumlah</b>	<b>1 525</b>	<b>42</b>

Sumber : Kantor Kecamatan Ilir Timur II

Tabel 4.3.5

## Jumlah Gangguan Kamtibmas yang di Laporkan ke Kepolisian di Kecamatan Ilir Timur II Pada Tahun 2011

Kelurahan (1)	Curas (2)	Curat (3)	Curan- mor (4)	Narko- ba (5)	Pembu- nuhan (6)	Penge- royokan (7)	Anirat (8)	Perko- saan/ Susila (9)
1. Januari	-	11	6	6	-	8	14	3
2. Februari	-	16	12	5	-	-	16	-
3. Maret	-	7	9	3	1	11	17	-
4. April	-	12	11	-	-	6	16	-
5. Mei	2	17	25	1	1	10	14	-
6. Juni	-	8	14	3	-	6	14	-
7. Juli	2	5	7	1	1	2	8	-
8. Agustus	3	8	7	3	-	4	13	-
9. September	2	8	8	1	-	4	8	-
10. Oktober	-	7	3	1	-	5	11	-
11. Nopember	2	10	5	2	1	6	11	-
12. Desember	2	6	11	3	-	-	7	-
<b>Jumlah</b>	<b>13</b>	<b>115</b>	<b>118</b>	<b>29</b>	<b>4</b>	<b>62</b>	<b>149</b>	<b>3</b>

Sumber : Polsekta Ilir Timur II

Lanjutan Tabel 4.3.5 .....

Kelurahan	Perjudian	Tipu/Gelap	Curbis	Sajam	KDRT	Pemerasan	Lain-lain	Jumlah
(1)	(10)	(11)	(12)	(13)	(14)	(15)	(16)	(17)
1. Januari	1	13	1	-	-	-	6	69
2. Februari	-	6	4	-	6	-	9	74
3. Maret	-	9	1	-	-	-	7	65
4. April	-	11	2	-	2	-	8	68
5. Mei	-	15	6	-	1	-	10	102
6. Juni	-	4	4	-	2	-	2	57
7. Juli	-	8	1	-	4	-	3	42
8. Agustus	-	3	4	-	-	-	2	47
9. September	-	5	1	1	1	-	1	40
10. Oktober	-	6	-	2	1	-	4	40
11. Nopember	-	3	2	-	5	-	3	50
12. Desember	1	5	3	1	4	-	1	44
<b>Jumlah</b>	<b>2</b>	<b>88</b>	<b>29</b>	<b>4</b>	<b>26</b>	<b>-</b>	<b>56</b>	<b>698</b>

Sumber : Polsekta Ilir Timur II

Tabel 4.3.6

Jumlah Keluarga Menurut Penggunaan Bahan Bakar di Kecamatan Ilir Timur II Pada Tahun 2011

Kelurahan	Minyak Tanah	Kayu Bakar	Gas/Listrik
(1)	(2)	(3)	(4)
1. Kelurahan 10 Ilir	274	-	799
2. Kelurahan 11 Ilir	195	-	739
3. Kelurahan Kuto Batu	239	-	3 450
4. Kelurahan Lawang Kidul	297	-	2 856
5. Kelurahan 3 Ilir	526	-	3 860
6. Kelurahan 1 Ilir	352	-	1 298
7. Kelurahan Sungai Buah	228	-	3 380
8. Kelurahan 2 Ilir	409	-	5 056
9. Kelurahan 5 Ilir	284	-	2 804
10. Kelurahan Duku	399	-	3 421
11. Kelurahan 9 Ilir	429	-	3 283
12. Kelurahan 8 Ilir	357	-	4 928
<b>Jumlah</b>	<b>3 989</b>	<b>-</b>	<b>35 874</b>

Sumber : Kantor Kecamatan Ilir Timur II

Tabel 4.3.7

Jumlah Keluarga Menurut Sumber Penerangan dan Pelanggan Telepon Kabel di Kecamatan Ilir Timur II Tahun 2011

Kelurahan	Listrik PLN	Listrik Non PLN	Pelanggan Telepon Kabel
(1)	(2)	(3)	(4)
1. Kelurahan 10 Ilir	514	573	273
2. Kelurahan 11 Ilir	489	358	302
3. Kelurahan Kuto Batu	2 011	1 605	1 565
4. Kelurahan Lawang Kidul	1 726	1 458	763
5. Kelurahan 3 Ilir	2 850	1 662	116
6. Kelurahan 1 Ilir	1 274	413	954
7. Kelurahan Sungai Buah	2 801	-	718
8. Kelurahan 2 Ilir	5 127	-	3 075
9. Kelurahan 5 Ilir	2 031	931	1 506
10. Kelurahan Duku	3 323	636	2 403
11. Kelurahan 9 Ilir	2 305	1 336	2 200
12. Kelurahan 8 Ilir	4 713	796	2 731
<b>Jumlah</b>	<b>29 164</b>	<b>9 768</b>	<b>16 606</b>

Sumber : Kantor Kecamatan Ilir Timur II

Tabel 4.3.8

Jumlah Keluarga Menurut Sumber Air Untuk Masak di Kecamatan Ilir Timur II Tahun 2011

Kelurahan	Ledeng/ PAM	Sumur/ Perigi	Sungai
(1)	(2)	(3)	(4)
1. Kelurahan 10 Ilir	1 056	-	86
2. Kelurahan 11 Ilir	990	-	-
3. Kelurahan Kuto Batu	3 838	-	68
4. Kelurahan Lawang Kidul	3 342	-	-
5. Kelurahan 3 Ilir	4 649	-	-
6. Kelurahan 1 Ilir	1 582	-	157
7. Kelurahan Sungai Buah	3 249	571	-
8. Kelurahan 2 Ilir	5 492	284	-
9. Kelurahan 5 Ilir	3 114	153	-
10. Kelurahan Duku	3 921	125	-
11. Kelurahan 9 Ilir	3 652	269	-
12. Kelurahan 8 Ilir	4 682	874	-
<b>Jumlah</b>	<b>39 567</b>	<b>2 276</b>	<b>311</b>

Sumber : Kantor Kecamatan Ilir Timur II

Tabel 4.3.9

Jumlah Keluarga yang Tinggal di Bantaran Sungai, Jaringan Listrik Tegangan Tinggi, Rawan Bencana Banjir dan Rawan Gempa di Kecamatan Ilir Timur II Pada Tahun 2011

Kelurahan	Tinggal di Bantaran Sungai	Tinggal di Bawah Jaringan Listrik Tegangan Tinggi	Rawan Bencana Banjir	Rawan Gempa Bumi
(1)	(2)	(3)	(4)	(5)
1. Kelurahan 10 Ilir	220	-	-	-
2. Kelurahan 11 Ilir	243	-	-	-
3. Kelurahan Kuto Batu	47	-	-	-
4. Kelurahan Lawang Kidul	82	-	-	-
5. Kelurahan 3 Ilir	6	-	-	-
6. Kelurahan 1 Ilir	110	-	-	-
7. Kelurahan Sungai Buah	112	-	-	-
8. Kelurahan 2 Ilir	-	-	-	-
9. Kelurahan 5 Ilir	-	3	-	-
10. Kelurahan Duku	-	17	-	-
11. Kelurahan 9 Ilir	390	-	-	-
12. Kelurahan 8 Ilir	46	40	-	-
<b>Jumlah</b>	<b>1 256</b>	<b>60</b>	<b>-</b>	<b>-</b>

Sumber : Kantor Kecamatan Ilir Timur II

Tabel 4.3.10

Lokasi Pemukiman Kumuh, Jumlah Bangunan Rumah dan Jumlah Keluarga di Kecamatan Ilir Timur II Tahun 2011

Kelurahan	Jumlah Lokasi	Jumlah Bangunan Rumah	Jumlah Keluarga
(1)	(2)	(3)	(4)
1. Kelurahan 10 Ilir	1	266	800
2. Kelurahan 11 Ilir	2	12	52
3. Kelurahan Kuto Batu	3	12	19
4. Kelurahan Lawang Kidul	10	233	321
5. Kelurahan 3 Ilir	-	-	-
6. Kelurahan 1 Ilir	3	165	283
7. Kelurahan Sungai Buah	4	115	128
8. Kelurahan 2 Ilir	2	30	43
9. Kelurahan 5 Ilir	-	-	-
10. Kelurahan Duku	1	43	60
11. Kelurahan 9 Ilir	9	112	338
12. Kelurahan 8 Ilir	-	-	-
<b>Jumlah</b>	<b>35</b>	<b>988</b>	<b>2 044</b>

Sumber : Kantor Kecamatan Ilir Timur II



Tabel 4.3.11

**Jumlah Panti Asuhan dan Anak Asuh Menurut Jenis Kelamin  
Dirinci per Kelurahan Pada Tahun 2011**

<b>Kelurahan</b>	<b>Panti Asuhan</b>	<b>Jumlah Anak Asuh</b>
<i>(1)</i>	<i>(2)</i>	<i>(3)</i>
1. Kelurahan 10 Ilir	-	-
2. Kelurahan 11 Ilir	-	-
3. Kelurahan Kuto Batu	-	-
4. Kelurahan Lawang Kidul	-	-
5. Kelurahan 3 Ilir	1	40
6. Kelurahan 1 Ilir	-	-
7. Kelurahan Sungai Buah	-	-
8. Kelurahan 2 Ilir	1	35
9. Kelurahan 5 Ilir	-	-
10. Kelurahan Duku	-	-
11. Kelurahan 9 Ilir	-	-
12. Kelurahan 8 Ilir	2	80
<b>Jumlah</b>	<b>4</b>	<b>155</b>

Sumber : Dinas Sosial Kota Palembang



# BAB V EKONOMI



[palembangkota.bps.go.id](http://palembangkota.bps.go.id)

Tabel 5.1

Jumlah Ketetapan dan Realisasi Pemasukan Pajak Bumi dan Bangunan  
di Kecamatan Ilir Timur II Tahun Anggaran 2011

Kelurahan	Target		Realisasi		% Realisasi
	Wajib Pajak	Ketetapan (Rp)	Wajib Pajak	Realisasi (Rp)	
(1)	(2)	(3)	(4)	(5)	(6)
1. Kelurahan 10 Ilir	522	47 386 610	238	24 741 154	52.21
2. Kelurahan 11 Ilir	505	57 838 830	324	36 983 664	63.94
3. Kelurahan Kuto Batu	2 020	503 171 390	1 232	359 618 427	71.47
4. Kelurahan Lawang Kidul	1 712	423 661 590	1 075	297 731 994	70.28
5. Kelurahan 3 Ilir	2 778	487 740 785	1 650	314 125 716	64.40
6. Kelurahan 1 Ilir	610	52 944 709	334	34 600 387	65.35
7. Kelurahan Sungai Buah	2 467	492 196 261	1 551	320 306 988	65.08
8. Kelurahan 2 Ilir	3 269	712 594 323	2 312	464 983 970	65.25
9. Kelurahan 5 Ilir	1 953	469 325 121	1 348	329 108 743	70.12
10. Kelurahan Duku	3 156	1 131 880 639	2 129	813 902 796	71.91
11. Kelurahan 9 Ilir	2 518	1 523 310 590	1 380	969 292 747	63.63
12. Kelurahan 8 Ilir	4 568	2 642 004 867	2 768	2 145 141 274	81.19
<b>Jumlah</b>	<b>26 078</b>	<b>8 544 055 715</b>	<b>16 341</b>	<b>6 110 537 860</b>	<b>71.52</b>

Sumber : UPTD Dipenda Kecamatan Ilir Timur II

Tabel 5.2

Jumlah Penerimaan Dana DSPK dan Dana Swadaya  
di Kecamatan Ilir Timur II Tahun 2011

Kelurahan	Dana DSPK	Dana Swadaya
(1)	(2)	(3)
1. Kelurahan 10 Ilir	40 000 000	5 200 000
2. Kelurahan 11 Ilir	40 000 000	5 360 000
3. Kelurahan Kuto Batu	40 000 000	3 500 000
4. Kelurahan Lawang Kidul	40 000 000	4 250 000
5. Kelurahan 3 Ilir	40 000 000	4 100 000
6. Kelurahan 1 Ilir	40 000 000	2 500 000
7. Kelurahan Sungai Buah	40 000 000	3 500 000
8. Kelurahan 2 Ilir	40 000 000	3 500 000
9. Kelurahan 5 Ilir	40 000 000	3 500 000
10. Kelurahan Duku	40 000 000	3 600 000
11. Kelurahan 9 Ilir	40 000 000	3 500 000
12. Kelurahan 8 Ilir	40 000 000	3 500 000
<b>Jumlah</b>	<b>480 000 000</b>	<b>46 010 000</b>

Sumber : BPS Kota Palembang

Tabel 5.3

## Jumlah Sarana Perekonomian di Kecamatan Ilir Timur II Tahun 2011

Kelurahan	Pasar Permanen	Pasar Darurat	Super market/ Swalayan	Restoran/ Rumah Makan	Toko/ Warung Kelontong
(1)	(2)	(3)	(4)	(5)	(6)
1. Kelurahan 10 Ilir	-	-	2	-	11
2. Kelurahan 11 Ilir	-	-	2	-	15
3. Kelurahan Kuto Batu	1	1	4	6	72
4. Kelurahan Lawang Kidul	-	-	2	3	31
5. Kelurahan 3 Ilir	1	2	2	11	157
6. Kelurahan 1 Ilir	-	-	1	-	18
7. Kelurahan Sungai Buah	-	-	2	1	42
8. Kelurahan 2 Ilir	-	-	2	3	28
9. Kelurahan 5 Ilir	-	-	1	2	34
10. Kelurahan Duku	-	1	5	21	153
11. Kelurahan 9 Ilir	-	-	2	8	74
12. Kelurahan 8 Ilir	-	-	11	53	215
<b>Jumlah</b>	<b>2</b>	<b>4</b>	<b>36</b>	<b>108</b>	<b>850</b>

Sumber : Kantor Camat Kecamatan Ilir Timur II

Tabel 5.4

## Jumlah Pasar, Petak Kios, Los, Pedagang dan Pedagang Kaki Lima di Kecamatan Alang-Alang Lebar Pada Tahun 2011

Kelurahan	Jumlah				
	Pasar	Petak/Kios	Los	Pedagang	Pedagang Kaki Lima
(1)	(2)	(3)	(4)	(5)	(6)
1. Kelurahan 10 Ilir	-	-	-	-	-
2. Kelurahan 11 Ilir	-	-	-	-	-
3. Kelurahan Kuto Batu	1	460	75	224	103
4. Kelurahan Lawang Kidul	-	-	-	-	-
5. Kelurahan 3 Ilir	1	234	324	342	204
6. Kelurahan 1 Ilir	-	-	-	-	-
7. Kelurahan Sungai Buah	-	-	-	-	-
8. Kelurahan 2 Ilir	-	-	-	-	-
9. Kelurahan 5 Ilir	-	-	-	-	-
10. Kelurahan Duku	-	-	-	-	-
11. Kelurahan 9 Ilir	-	-	-	-	-
12. Kelurahan 8 Ilir	-	-	-	-	-
<b>Jumlah</b>	<b>2</b>	<b>694</b>	<b>399</b>	<b>566</b>	<b>307</b>

Sumber : Kantor Camat Kecamatan Ilir Timur II

Tabel 5.5

## Jumlah Kegiatan Ekonomi Bidang Jasa di Kecamatan Ilir Timur II Pada Tahun 2011

Kelurahan	Bengkel Kendaraan Bermotor	Bengkel Elektronik	Fhoto Copy	Biro/ Agen Perjalanan Wisata
(1)	(2)	(3)	(4)	(5)
1. Kelurahan 10 Ilir	1	2	-	-
2. Kelurahan 11 Ilir	9	5	2	1
3. Kelurahan Kuto Batu	11	4	5	9
4. Kelurahan Lawang Kidul	6	-	6	2
5. Kelurahan 3 Ilir	5	2	7	-
6. Kelurahan 1 Ilir	-	2	-	-
7. Kelurahan Sungai Buah	7	-	3	-
8. Kelurahan 2 Ilir	8	2	6	2
9. Kelurahan 5 Ilir	4	-	1	-
10. Kelurahan Duku	14	-	6	2
11. Kelurahan 9 Ilir	6	4	7	4
12. Kelurahan 8 Ilir	26	6	13	7
<b>Jumlah</b>	<b>97</b>	<b>27</b>	<b>56</b>	<b>27</b>

Sumber : Kantor Camat Kecamatan Ilir Timur II

Lanjutan Tabel 5.5 .....

Kelurahan	Tempat Pangkas Rambut	Salon Kecantikan /Tata Rias Pengantin	Begkel Las	Persewaan Alat Pesta
(1)	(2)	(3)	(4)	(5)
1. Kelurahan 10 Ilir	1	2	-	-
2. Kelurahan 11 Ilir	9	5	2	1
3. Kelurahan Kuto Batu	11	4	5	9
4. Kelurahan Lawang Kidul	6	-	6	2
5. Kelurahan 3 Ilir	5	2	7	-
6. Kelurahan 1 Ilir	-	2	-	-
7. Kelurahan Sungai Buah	7	-	3	-
8. Kelurahan 2 Ilir	8	2	6	2
9. Kelurahan 5 Ilir	4	-	1	-
10. Kelurahan Duku	14	-	6	2
11. Kelurahan 9 Ilir	6	4	7	4
12. Kelurahan 8 Ilir	26	6	13	7
<b>Jumlah</b>	<b>97</b>	<b>27</b>	<b>56</b>	<b>27</b>

Sumber : Kantor Camat Kecamatan Ilir Timur II

Tabel 5.6

**Jumlah Hotel, Bank Umum, BPR, KUD dan Kantor Pegadaian  
di Kecamatan Ilir Timur II Tahun 2011**

Kelurahan	Bank Umum	BPR	KUD	Pegadaian
(1)	(4)	(5)	(6)	(7)
1. Kelurahan 10 Ilir	-	-	-	-
2. Kelurahan 11 Ilir	-	-	-	-
3. Kelurahan Kuto Batu	1	-	-	-
4. Kelurahan Lawang Kidul	1	-	-	1
5. Kelurahan 3 Ilir	3	-	1	-
6. Kelurahan 1 Ilir	-	-	-	-
7. Kelurahan Sungai Buah	1	-	-	-
8. Kelurahan 2 Ilir	1	-	-	1
9. Kelurahan 5 Ilir	-	-	-	-
10. Kelurahan Duku	-	-	-	-
11. Kelurahan 9 Ilir	3	-	-	-
12. Kelurahan 8 Ilir	7	-	-	1
<b>Jumlah</b>	<b>17</b>	<b>-</b>	<b>1</b>	<b>3</b>

Sumber : Kantor Camat Kecamatan Ilir Timur II

Tabel 5.7

**Jumlah Koperasi dan Anggota Koperasi Menurut Kelurahan  
di Kecamatan Alang-Alang Lebar Tahun 2011**

Kelurahan	Koperasi	Anggota
(1)	(2)	(3)
1. Kelurahan 10 Ilir	1	*
2. Kelurahan 11 Ilir	1	*
3. Kelurahan Kuto Batu	3	*
4. Kelurahan Lawang Kidul	21	*
5. Kelurahan 3 Ilir	17	*
6. Kelurahan 1 Ilir	4	*
7. Kelurahan Sungai Buah	3	*
8. Kelurahan 2 Ilir	10	*
9. Kelurahan 5 Ilir	1	*
10. Kelurahan Duku	7	*
11. Kelurahan 9 Ilir	8	*
12. Kelurahan 8 Ilir	18	*
<b>Jumlah</b>	<b>94</b>	<b>*</b>

Sumber : Kantor Camat Kecamatan Ilir Timur II

Ket : \* Data Tidak Tersedia

Tabel 5.8

**Jumlah Hotel/Penginapan dan Tempat Tidur Menurut Kelurahan  
di Kecamatan Alang-Alang Lebar Pada Tahun 2011**

Kelurahan	Berbintang			Akomodasi		
	Unit	Kamar	Tempat tidur	Unit	Kamar	Tempat tidur
(1)	(3)	(4)	(5)	(6)	(7)	(5)
1. Kelurahan 10 Ilir	-	-	-	2	42	47
2. Kelurahan 11 Ilir	-	-	-	-	-	-
3. Kelurahan Kuto Batu	-	-	-	1	20	20
4. Kelurahan Lawang Kidul	-	-	-	-	-	-
5. Kelurahan 3 Ilir	-	-	-	-	-	-
6. Kelurahan 1 Ilir	-	-	-	-	-	-
7. Kelurahan Sungai Buah	-	-	-	-	-	-
8. Kelurahan 2 Ilir	1	84	122	1	21	30
9. Kelurahan 5 Ilir	-	-	-	-	-	-
10. Kelurahan Duku	1	117	195	3	88	100
11. Kelurahan 9 Ilir	2	204	284	6	197	218
12. Kelurahan 8 Ilir	1	194	292	1	30	30
<b>Jumlah</b>	<b>5</b>	<b>599</b>	<b>893</b>	<b>14</b>	<b>398</b>	<b>445</b>

Sumber : BPS Kota Palembang