



Katalog BPS : 1102001.1803092

WAY SULAN DALAM ANGKA 2014



**BADAN PUSAT STATISTIK
KABUPATEN LAMPUNG SELATAN**

WAY SULAN
DALAM ANGKA

2014

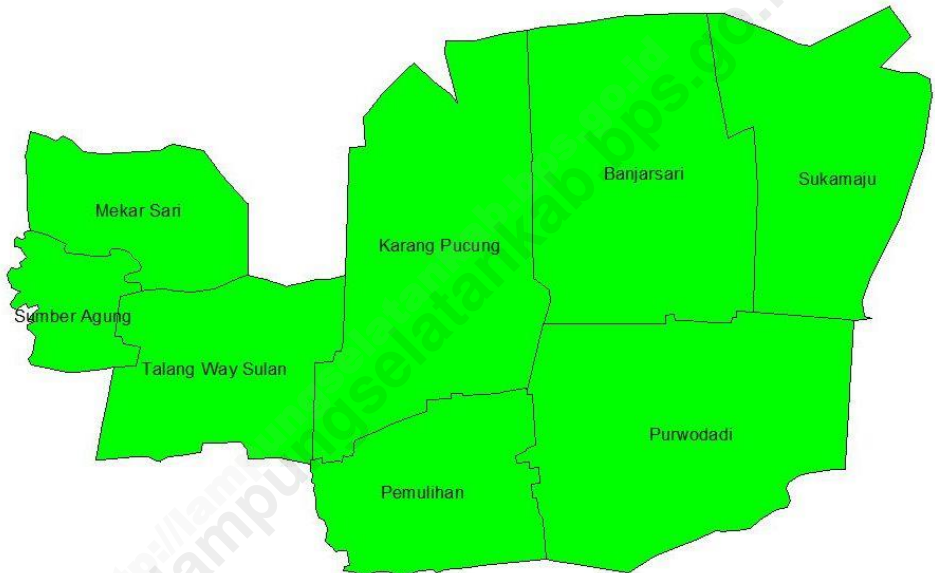
<http://lampungselatangkab.go.id>
<http://lampungselatangkab.go.id/bps.go.id>

WAY SULAN DALAM ANGKA 2014

ISSN	:	–
No. Publikasi <i>Publication Number</i>	:	18036.1411
Katalog BPS <i>BPS Catalogue</i>	:	1102001.1803092
Ukuran Buku <i>Book Size</i>	:	15 cm x 21 cm
Jumlah Halaman <i>Number of Pages</i>	:	xiv + 85 Halaman
Pengarah	:	Kepala BPS Kabupaten Lampung Selatan
Penulis <i>Writer</i>	:	KSK Way Sulan (Edi Nursurajudin, S.Si)
Penyunting <i>Editor</i>	:	Seksi Integrasi Pengolahan Diseminasi Statistik BPS Kabupaten Lampung Selatan
Gambar Kulit <i>Cover Design</i>	:	Seksi Integrasi Pengolahan Diseminasi Statistik BPS Kabupaten Lampung Selatan
Diterbitkan oleh <i>Published by</i>	:	BPS Kabupaten Lampung Selatan

Boleh dikutip dengan menyebutkan sumbernya
May be cited with reference to the source

PETA ADMINISTRATIF KECAMATAN WAY SULAN



SAMBUTAN

Kecamatan Way Sulan Dalam Angka tahun 2014 adalah merupakan publikasi yang dihimpun oleh Koordinator Statistik Kecamatan Badan Pusat Statistik Kabupaten Lampung Selatan patut kita syukuri dan sambut dengan gembira.

Publikasi ini menyajikan berbagai informasi dan data statistik tentang pelaksanaan program pembangunan di Kecamatan Way Sulan dan dihimpun dari berbagai Instansi Pemerintah maupun Swasta di Kecamatan Way Sulan.

Untuk dapat meningkatkan mutu data statistik yang baik, diharapkan kerjasama dan peran aktif dari berbagai instansi Pemerintah maupun Swasta. Sehingga dengan demikian publikasi Way Sulan Dalam Angka merupakan sumber informasi satu-satunya yang layak dipercaya untuk dimanfaatkan sebagai pedoman proses perencanaan, pelaksanaan dan evaluasi pembangunan.

Semoga publikasi ini bermanfaat bagi kita semua.

Way Sulan, Oktober 2014

Camat Way Sulan,

HENDRA JAYA, S.Sos

NIP 19680427 198903 1 002

KATA PENGANTAR

Penerbitan publikasi Kecamatan Way Sulan Dalam Angka tahun 2014 adalah kelanjutan dari penerbitan tahun sebelumnya. Publikasi ini merupakan hasil kerja Koordinator Statistik Kecamatan (KSK) BPS Kabupaten Lampung Selatan. Penyusunan dan penyajian tabel-tabel yang ada, disesuaikan dengan ketersediaan data pada sumber data (Dinas/Instansi).

Ucapan terima kasih disampaikan kepada Bapak Camat Way Sulan yang telah membantu dalam upaya pelaksanaan dan penerbitan, sehingga publikasi ini dapat diselesaikan dengan baik.

Penghargaan yang setinggi-tingginya kami sampaikan kepada semua pihak, terutama Dinas/Instansi di Kecamatan Way Sulan atas kerjasamanya, yang telah memberikan data sehingga publikasi ini dapat diterbitkan.

Semoga publikasi ini dapat bermanfaat bagi kita semua, guna menunjang pembangunan yang sedang dan akan kita laksanakan.

Kalianda, Oktober 2014

**Koordinator Statistik Kecamatan
Way Sulan,**

EDI NURSURAJUDIN, S.Si

NIP 19810101 201003 1 003

PENJELASAN UMUM

Tanda-tanda, satuan-satuan dan lain-lainnya yang digunakan dalam publikasi ini adalah sebagai berikut/*Symbols, measurement units and others acronyms which are used ini this publication are as follows* :

1. TANDA-TANDA/SYMBOLS

Data belum tersedia/ <i>Data not yet available</i>
Data tidak tersedia/ <i>Data not available</i>	-
Data dapat diabaikan/ <i>Data negligible</i>	0
Tanda decimal/ <i>Decimal point</i>	,
Angka Sementara/ <i>Preliminary figures</i>	*
Angka sangat sementara/ <i>Very preliminary figures</i>	**
Angka sangat-sangat sementara/ <i>Very-very preliminary figures</i> ..	***
Angka diperbaiki/ <i>Revised figures</i>	r
Angka perkiraan/ <i>Estimated figures</i>	e
Rupiah/ <i>Rupiahs</i>	Rp.
Meter/ <i>meter</i>	m
Kilometer/ <i>kilometer</i>	km
Kilometer persegi/ <i>kilometer per square</i>	km ²
Hektar/ <i>hectare</i>	ha

2. SATUAN/UNITS

Meter (m)/ <i>meters (m)</i>	100 cm
Kilometer (km)/ <i>kilometers (km)</i>	1.000 meter/meters
Kwintal (kw)/ <i>quintal (ql)</i>	100 kg
Ton/ <i>ton</i>	1.000 kg
Liter/ <i>litre</i>	1.000 ml

Satuan lain : pohon, ekor, butir, helai/lembar, jam, menit, persen

DAFTAR ISI

Peta Administrasi Kecamatan Way Sulan	iii
Sambutan	iv
Kata Pengantar	v
Penjelasan Umum	vi
Daftar Isi	vii
Daftar Tabel.....	viii
Daftar Gambar	xiv
BAB I GEOGRAFI	1
BAB II PEMERINTAHAN.....	8
BAB III PENDUDUK.....	14
BAB IV SOSIAL.....	19
BAB V PERTANIAN	43
BAB VI INDUSTRI	57
BAB VII TRANSPORTASI, KOMUNIKASI, PARIWISATA	63
BAB VIII PERDAGANGAN DAN JASA.....	67
BAB IX KEUANGAN DAN HARGA.....	74

DAFTAR TABEL

BAB I GEOGRAFI

Tabel 1. 1	Luas Wilayah di Kecamatan Way Sulan (Hektar), 2013 ...	2
Tabel 1. 2	Luas Wilayah menurut Jenis Lahan di Kecamatan Way Sulan (Hektar), 2013	3
Tabel 1. 3	Luas Lahan Bukan Sawah menurut Penggunaan di Kecamatan Way Sulan (Hektar), 2013	4
Tabel 1. 4	Luas Lahan Pertanian Bukan Sawah menurut Penggunaan di Kecamatan Way Sulan (Hektar), 2013	5
Tabel 1. 5	Luas Lahan Bukan Pertanian menurut Penggunaan Lain di Kecamatan Way Sulan (Hektar), 2013	6
Tabel 1. 6	Jarak dari Ibukota Kecamatan, Ibukota Kabupaten dan Ibukota Provinsi menurut Desa di Kecamatan Way Sulan (Km), 2013	7

BAB II PEMERINTAHAN

Tabel 2. 1	Banyaknya Dusun, Rukun Warga (RW) dan Rukun Tetangga (RT) menurut Desa di Kecamatan Way Sulan, 2013	9
Tabel 2. 2	Banyaknya Pamong dan Perangkat Desa menurut Jabatan di Kecamatan Way Sulan, 2013.....	10
Tabel 2. 3	Banyaknya Pamong dan Perangkat Desa menurut Jenis Kelamin di Kecamatan Way Sulan, 2013	11
Tabel 2. 4	Banyaknya Pamong dan Perangkat Desa menurut Jenis Pendidikan di Kecamatan Way Sulan, 2013	12
Tabel 2. 5	Banyaknya Pegawai Negeri menurut Dinas/Instansi dan Golongan di Kecamatan Way Sulan, 2013.....	13

BAB III PENDUDUK

Tabel 3. 1	Luas Wilayah, Jumlah Penduduk dan Kepadatan Penduduk (jiwa/km ²) menurut Desa di Kecamatan Way Sulan, 2013	15
Tabel 3. 2	Banyaknya Penduduk menurut Jenis Kelamin dan Sex Ratio di Kecamatan Way Sulan, 2013.....	16
Tabel 3. 3	Banyaknya Penduduk, Rumah Tangga dan Rata-rata Anggota Rumah Tangga di Kecamatan Way Sulan, 2013	17
Tabel 3. 4	Banyaknya Penduduk menurut Kelompok Umur dan Jenis Kelamin di Kecamatan Way Sulan, 2013.....	18

BAB IV SOSIAL

Tabel 4. 1	Banyaknya Sekolah menurut Tingkatan Sekolah dan Jenis Sekolah di Kecamatan Way Sulan, 2013	20
Tabel 4. 2	Banyaknya Guru menurut Tingkatan Sekolah dan Jenis Sekolah di Kecamatan Way Sulan, 2013.....	21
Tabel 4. 3	Banyaknya Guru menurut Tingkatan Sekolah dan Status Kepegawaian di Kecamatan Way Sulan, 2013.....	22
Tabel 4. 4	Banyaknya Siswa menurut Tingkatan Sekolah dan Jenis Sekolah di Kecamatan Way Sulan, 2013.....	23
Tabel 4. 5	Banyaknya Siswa menurut Tingkatan Sekolah dan Jenis Kelamin di Kecamatan Way Sulan, 2013	24
Tabel 4. 6	Banyaknya Siswa SD menurut Tingkatan Sekolah dan Jenis Kelamin di Kecamatan Way Sulan, 2013.....	25
Tabel 4. 7	Banyaknya Siswa SLTP menurut Tingkatan Sekolah dan Jenis Kelamin di Kecamatan Way Sulan, 2013.....	26
Tabel 4. 8	Banyaknya Siswa SLTA menurut Tingkatan Sekolah dan Jenis Kelamin di Kecamatan Way Sulan, 2013.....	27
Tabel 4. 9	Banyaknya SD menurut Jenis Sekolah di Kecamatan Way Sulan, 2013	28

Tabel 4. 10	Banyaknya SLTP menurut Jenis Sekolah di Kecamatan Way Sulan, 2013	29
Tabel 4. 11	Banyaknya SLTA menurut Jenis Sekolah di Kecamatan Way Sulan, 2013	30
Tabel 4. 12	Banyaknya Sarana Kesehatan menurut Desa di Kecamatan Way Sulan, 2013.....	31
Tabel 4. 13	Jumlah Tenaga Kesehatan menurut Desa di Kecamatan Way Sulan, 2013	33
Tabel 4. 14	Realisasi Program Imunisasi Bayi dan Ibu Hamil menurut Jenisnya di Kecamatan Way Sulan, 2008 – 2013	34
Tabel 4. 15	Jumlah Kasus 10 Penyakit Terbanyak di Kecamatan Way Sulan, 2013	35
Tabel 4. 16	Banyaknya Pasien di Puskesmas dan Puskesmas Pembantu per Bulan di Kecamatan Way Sulan, 2013	36
Tabel 4. 17	Banyaknya Pasangan Usia Subur (PUS) menurut Desa dan Kelompok Umur di Kecamatan Way Sulan, 2013	37
Tabel 4. 18	Banyaknya Pasangan Usia Subur (PUS) menurut Desa dan Alat Kontrasepsi yang Digunakan di Kecamatan Way Sulan, 2013	38
Tabel 4. 19	Pentahapan Keluarga Sejahtera menurut Desa di Kecamatan Way Sulan, 2013.....	39
Tabel 4. 20	Banyaknya Tempat Ibadah menurut Desa di Kecamatan Way Sulan, 2013	40
Tabel 4. 21	Jumlah Penduduk menurut Desa dan Agama yang Dianut di Kecamatan Way Sulan, 2013	41
Tabel 4. 22	Jumlah Sarana Olahraga menurut Desa di Kecamatan Way Sulan, 2013	42

BAB V PERTANIAN

Tabel 5. 1	Luas Panen Tanaman Pangan di Kecamatan Way Sulan (Hektar), 2009 - 2013	44
Tabel 5. 2	Produksi Tanaman Pangan di Kecamatan Way Sulan (Ton), 2009 - 2013.....	46
Tabel 5. 3	Produktivitas Tanaman Pangan di Kecamatan Way Sulan (Ton/Hektar), 2009 - 2013	48
Tabel 5. 4	Luas Panen Sayuran di Kecamatan Way Sulan (Hektar), 2009 - 2013	50
Tabel 5. 5	Produksi Sayuran di Kecamatan Way Sulan (Kuintal), 2009 – 2013	51
Tabel 5. 6	Produksi Buah-buahan di Kecamatan Way Sulan (Kuintal), 2009 - 2013.....	52
Tabel 5. 7	Luas Panen Tanaman Perkebunan di Kecamatan Way Sulan (Hektar), 2009 - 2013.....	53
Tabel 5. 8	Produksi Tanaman Perkebunan di Kecamatan Way Sulan (Ton), 2009 - 2013	54
Tabel 5. 9	Populasi Ternak Besar dan Ternak Kecil menurut Jenis Ternak di Kecamatan Way Sulan, 2009 - 2013	55
Tabel 5. 10	Populasi Unggas menurut Jenis Ternak di Kecamatan Way Sulan, 2009 - 2013	56

BAB VI INDUSTRI

Tabel 6. 1	Banyaknya Industri Pengolahan Makanan dan Natar Bahan Makanan menurut Jenis Industri di Kecamatan Way Sulan, 2013	58
Tabel 6. 2	Banyaknya Industri Bahan Bangunan dan Alat Pertanian menurut Jenis Industri di Kecamatan Way Sulan, 2013	59

Tabel 6. 3	Banyaknya Industri Perabot dan Perlengkapan Rumahtangga menurut Jenis Industri di Kecamatan Way Sulan, 2013	60
Tabel 6. 4	Banyaknya Usaha Penambangan/Penggalian menurut Jenis Bahan Tambang/Galian di Kecamatan Way Sulan, 2013	61
Tabel 6. 5	Banyaknya Pelanggan Listrik PLN dan non PLN menurut Desa di Kecamatan Way Sulan, 2013	62

BAB VII TRANSPORTASI, KOMUNIKASI, PARIWISATA

Tabel 7. 1	Panjang Jalan menurut Desa dan Jenis Permukaan di Kecamatan Way Sulan, 2013.....	64
Tabel 7. 2	Banyaknya Sarana Telekomunikasi di Kecamatan Way Sulan, 2013	65
Tabel 7. 3	Banyaknya Tempat Pariwisata di Kecamatan Way Sulan, 2013	66

BAB VIII PERDAGANGAN DAN JASA

Tabel 8. 1	Banyaknya Fasilitas Sarana Perdagangan di Kecamatan Way Sulan, 2013	68
Tabel 8. 2	Banyaknya Pasar menurut Jenis Bangunan di Kecamatan Way Sulan, 2013.....	70
Tabel 8. 3	Banyaknya Jasa Perusahaan dan Perorangan menurut Jenis Usaha di Kecamatan Way Sulan, 2013.....	71
Tabel 8. 4	Banyaknya Jasa Persewaan Peralatan Pesta menurut Jenis Persewaan di Kecamatan Way Sulan, 2013	72
Tabel 8. 5	Banyaknya Jasa Persewaan Peralatan Pesta menurut Jenis Persewaan di Kecamatan Way Sulan, 2013	73

BAB IX KEUANGAN DAN HARGA

Tabel 9.1	Banyaknya Fasilitas Lembaga Keuangan di Kecamatan Way Sulan, 2013	75
Tabel 9.2	Harga Eceran Sembilan Bahan Pokok per Bulan di Kecamatan Way Sulan (Rupiah), 2013	76

DAFTAR GAMBAR

Grafik 1	Luas Wilayah menurut Jenis Lahan di Kecamatan Way Sulan (Hektar), 2013	80
Grafik 2	Piramida Penduduk Kecamatan Way Sulan, 2013.....	81
Grafik 3	Banyaknya Siswa menurut Tingkatan Sekolah dan Jenis Kelamin di Kecamatan Way Sulan, 2013	82
Grafik 4	Pentahapan Keluarga Sejahtera menurut Desa di Kecamatan Way Sulan, 2013.....	83
Grafik 5	Produksi Tanaman Pangan di Kecamatan Way Sulan (Ton), 2009 - 2013.....	84
Grafik 6	Panjang Jalan menurut Desa dan Jenis Permukaan di Kecamatan Way Sulan, 2013.....	85



Geografi

<http://lampungselatankab.bps.go.id>

Tabel 1.1 Luas Wilayah di Kecamatan Way Sulan (Km2), 2013

Desa	Luas (Hektar)	Persentase
(1)	(2)	(3)
1. Pemulihan	517	11,69
2. Purwodadi	426	9,62
3. Sukamaju	480	10,86
4. Banjarsari	829	18,74
5. Karang Pucung	1 064	24,05
6. Talang Way Sulan	375	8,47
7. Sumber Agung	318	7,19
8. Mekarsari	414	9,37
Jumlah	4 422	100,00

Sumber : Kantor Kecamatan Way Sulan

Tabel 1.2 Luas Wilayah menurut Jenis Lahan di Kecamatan Way Sulan (Hektar), 2013

Desa	Lahan	Sawah	Lahan Bukan Sawah	Jumlah
(1)	(2)	(3)	(3)	(4)
1. Pemulihan	320,00		197,00	517,00
2. Purwodadi	221,00		204,50	425,50
3. Sukamaju	165,00		315,00	480,00
4. Banjarsari	337,50		491,30	828,80
5. Karang Pucung	160,00		903,50	1 063,50
6. Talang Way Sulan	255,00		119,50	374,50
7. Sumber Agung	82,29		235,50	317,79
8. Mekarsari	277,75		136,70	414,45
Jumlah	1 818,54		2 603,00	4 421,54

Sumber : UPTD Pertanian Tanaman Pangan dan Hortikultura Kecamatan Way Sulan

Tabel 1.3 Luas Lahan Bukan Sawah menurut Penggunaan di Kecamatan Way Sulan (Hektar), 2013

Desa	Pertanian	Bukan Pertanian		Jumlah
		Bangunan	Lainnya	
(1)	(2)	(3)	(4)	(5)
1. Pemulihan	92,40	73,20	31,40	197,00
2. Purwodadi	110,10	45,30	49,10	204,50
3. Sukamaju	235,00	39,50	40,50	315,00
4. Banjarsari	365,60	82,80	42,90	491,30
5. Karang Pucung	632,70	139,90	130,90	903,50
6. Talang Way Sulan	34,30	72,20	13,00	119,50
7. Sumber Agung	169,50	59,00	7,00	235,50
8. Mekarsari	94,00	37,00	5,70	136,70
Jumlah	1 733,60	548,90	320,50	2 603,00

Sumber : UPTD Pertanian Tanaman Pangan dan Hortikultura Kecamatan Way Sulan

Tabel 1.4 Luas Lahan Pertanian Bukan Sawah menurut Penggunaan di Kecamatan Way Sulan (Hektar), 2013

Desa	Ladang/Huma Tegal/tebat/kolam	Perkebunan	Hutan Rakyat	Jumlah
(1)	(2)	(3)	(4)	(5)
1. Pemulihan	67,90	24,50	...	92,40
2. Purwodadi	97,60	12,50	...	110,10
3. Sukamaju	224,50	10,50	...	235,00
4. Banjarsari	355,60	10,00	...	365,60
5. Karang Pucung	568,70	64,00	...	632,70
6. Talang Way Sulan	22,30	12,00	...	34,30
7. Sumber Agung	158,50	11,00	...	169,50
8. Mekarsari	89,00	5,00	...	94,00
Jumlah	1 584,10	149,50		1 733,60

Sumber : UPTD Pertanian Tanaman Pangan dan Hortikultura Kecamatan Way Sulan

Tabel 1.5 Luas Lahan Bukan Pertanian menurut Penggunaan Lain di Kecamatan Way Sulan (Hektar), 2013

Desa	Perumahan/ Pemukiman	Bangunan Lainnya	Lainnya	Jumlah
(1)	(2)	(3)	(4)	(5)
1. Pemulihan	70,60	2,60	31,40	102,00
2. Purwodadi	43,40	1,90	49,10	92,50
3. Sukamaju	37,70	1,80	40,50	78,20
4. Banjarsari	78,80	4,00	42,90	121,70
5. Karang Pucung	119,50	20,40	130,90	250,40
6. Talang Way Sulan	69,00	3,20	13,00	82,00
7. Sumber Agung	54,00	5,00	7,00	61,00
8. Mekarsari	35,00	2,00	5,70	40,70
Jumlah	508,00	40,90	320,50	828,50

Sumber : UPTD Pertanian Tanaman Pangan dan Hortikultura Kecamatan Way Sulan

Tabel 1.6 Jarak dari Ibukota Kecamatan, Ibukota Kabupaten dan Ibukota Provinsi menurut Desa di Kecamatan Way Sulan (Km), 2013

Desa	Ibukota Kecamatan	Ibukota Kabupaten	Ibukota Provinsi
(1)	(2)	(3)	(4)
1. Pemulihan	3,5	40,0	55,0
2. Purwodadi	4,6	44,0	61,0
3. Sukamaju	3,2	43,5	58,0
4. Banjarsari	1,3	41,4	55,0
5. Karang Pucung	0,4	40,5	50,0
6. Talang Way Sulan	2,1	38,0	50,0
7. Sumber Agung	3,2	37,0	50,0
8. Mekarsari	4,6	38,0	45,0
Rata-rata	2,9	40,3	53,0

Sumber : Kantor Kecamatan Way Sulan

Tabel 2.1 Banyaknya Dusun, Rukun Warga (RW) dan Rukun Tetangga (RT) menurut Desa di Kecamatan Way Sulan, 2013

Desa	Dusun	RW	RT
(1)	(2)	(3)	(4)
1. Pemulihan	3	-	12
2. Purwodadi	4	-	9
3. Sukamaju	3	-	11
4. Banjarsari	3	-	14
5. Karang Pucung	4	-	25
6. Talang Way Sulan	4	-	8
7. Sumber Agung	4	-	15
8. Mekarsari	4	-	7
Jumlah	29	-	101

Sumber : Kantor Kecamatan Tanjung Sari

Tabel 2.2 Banyaknya Pamong dan Perangkat Desa menurut Jabatan di Kecamatan Way Sulan, 2013

Desa	Kades/ Sekdes	Kepala Urusan	Kepala Dusun	Jumlah
(1)	(2)	(3)	(4)	(5)
1. Pemulihan	2	5	3	10
2. Purwodadi	2	5	4	11
3. Sukamaju	2	5	3	10
4. Banjarsari	2	5	3	10
5. Karang Pucung	2	5	4	11
6. Talang Way Sulan	2	5	4	11
7. Sumber Agung	2	5	4	11
8. Mekarsari	2	5	4	11
Jumlah	16	40	29	85

Sumber : Kantor Kecamatan Tanjung Sari

Tabel 2.3 Banyaknya Pamong dan Perangkat Desa menurut Jenis Kelamin di Kecamatan Way Sulan, 2013

Desa	Laki-laki	Perempuan	Jumlah
(1)	(2)	(3)	(4)
1. Pemulihan	-
2. Purwodadi	-
3. Sukamaju	-
4. Banjarsari	-
5. Karang Pucung	35	1	36
6. Talang Way Sulan	-
7. Sumber Agung	25	1	26
8. Mekarsari	-
Jumlah	60	2	62

Sumber : Kantor Kecamatan Tanjung Sari

Tabel 2.4 Banyaknya Pamong dan Perangkat Desa menurut Jenis Pendidikan di Kecamatan Way Sulan, 2013

Desa	SD	SLTP	SLTA	PT	Jumlah
(1)	(2)	(3)	(4)	(5)	(6)
1. Pemulihan	-
2. Purwodadi	-
3. Sukamaju	-
4. Banjarsari	-
5. Karang Pucung	22	8	3	3	36
6. Talang Way Sulan	-
7. Sumber Agung	8	3	13	2	26
8. Mekarsari	-
Jumlah	30	11	16	5	62

Sumber : Kantor Kecamatan Tanjung Sari

Tabel 2.5 Banyaknya Pegawai Negeri menurut Dinas/Instansi dan Golongan di Kecamatan Way Sulan, 2013

Dinas/Instansi	Golongan				Jumlah
	I	II	III	IV	
(1)	(2)	(3)	(4)	(5)	(6)
1. UPT Kesehatan	-	6	7	-	13
2. UPT Pendidikan	-	-	2	1	3
Jumlah	-	6	9	1	16

Sumber : Kantor Kecamatan Tanjung Sari



3

Penduduk

<http://lampungstatankab.bps.go.id>
<http://lampungstatankab.bps.go.i>

Tabel 3.1 Luas Wilayah, Jumlah Penduduk dan Kepadatan Penduduk (jiwa/km²) menurut Desa di Kecamatan Way Sulan, 2013

Desa	Luas		Penduduk (jiwa)		Kepadatan Penduduk (orang/Km ²)
	Km ²	%	Jumlah	%	
(1)	(2)	(3)	(4)	(5)	(6)
1. Pemulihan	5,17	11,69	1 486	6,76	287,43
2. Purwodadi	4,26	9,62	2 207	10,04	518,68
3. Sukamaju	4,80	10,86	2 029	9,23	422,71
4. Banjarsari	8,29	18,74	3 497	15,91	421,94
5. Karang Pucung	10,64	24,05	5 607	25,52	527,22
6. Talang Way Sulan	3,75	8,47	2 314	10,53	617,89
7. Sumber Agung	3,18	7,19	2 373	10,80	746,72
8. Mekarsari	4,14	9,37	2 462	11,20	594,04
Jumlah	44,22	100,00	21 975	100,00	497,00

Sumber : Badan Pusat Statistik Kab. Lampung Selatan

Tabel 3.2 Banyaknya Penduduk menurut Jenis Kelamin dan Sex Ratio di Kecamatan Way Sulan, 2013

Desa	Penduduk (jiwa)			Sex Ratio
	Laki-laki	Perempuan	Jumlah	
(1)	(2)	(3)	(4)	(5)
1. Pemulihan	746	740	1 486	100,81
2. Purwodadi	1 165	1 042	2 207	111,80
3. Sukamaju	1 052	977	2 029	107,68
4. Banjarsari	1 811	1 686	3 497	107,41
5. Karang Pucung	2 856	2 751	5 607	103,82
6. Talang Way Sulan	1 198	1 116	2 314	107,35
7. Sumber Agung	1 217	1 156	2 373	105,28
8. Mekarsari	1 263	1 199	2 462	105,34
Jumlah	11 308	10 667	21 975	106,01

Sumber : Badan Pusat Statistik Kab. Lampung Selatan

Tabel 3.3 Banyaknya Penduduk, keluarga dan Rata-rata Anggota Keluarga di Kecamatan Way Sulan, 2013

Desa	Jumlah Penduduk (jiwa)	Jumlah Keluarga	Rata-rata Anggota Keluarga
(1)	(2)	(3)	(4)
1. Pemulihan	1 486	475	3,13
2. Purwodadi	2 207	688	3,21
3. Sukamaju	2 029	630	3,22
4. Banjarsari	3 497	974	3,59
5. Karang Pucung	5 607	1 377	4,07
6. Talang Way Sulan	2 314	676	3,42
7. Sumber Agung	2 373	814	2,92
8. Mekarsari	2 462	585	4,21
Jumlah	21 975	6 219	3,53

Sumber : Kantor Desa Kecamatan Way Sulan

Tabel 3.4 Banyaknya Penduduk menurut Kelompok Umur dan Jenis Kelamin di Kecamatan Way Sulan, 2013

Kelompok Umur	Penduduk (jiwa)		
	Laki-laki	Perempuan	Jumlah
(1)	(2)	(3)	(4)
0-4	1 252	1 082	2 334
5-9	1 164	1 110	2 274
10-14	1 154	1 116	2 270
15-19	1 109	1 012	2 121
20-24	941	927	1 868
25-29	1 006	975	1 981
30-34	920	920	1 840
35-39	826	711	1 537
40-44	715	669	1 384
45-49	534	525	1 059
50-54	408	445	853
55-59	405	384	789
60-64	327	296	623
65-69	245	223	468
70-74	154	150	304
75+	148	122	270
Jumlah	11 308	10 667	21 975

Sumber : Badan Pusat Statistik Kab. Lampung Selatan



Sosial

<http://lampungselatara.bps.go.id>
<http://lampungselatarkab.bps.go.id>

Tabel 4.1 Banyaknya Sekolah menurut Tingkatan Sekolah dan Jenis Sekolah di Kecamatan Way Sulan, 2013

Tingkatan Sekolah	Negeri	Swasta	Jumlah
(1)	(2)	(3)	(4)
1. Taman Kanak-kanak	-	1	1
2. SD/Sederajat	8	1	9
3. SLTP/Sederajat	1	2	3
4. SMU/Sederajat	1	2	3
5. Akademi/Perguruan Tinggi	-	-	-
6. SLB	-	-	-
7. Pondok Pesantren	-	-	-
Jumlah	10	6	16

Sumber : Kantor Kecamatan Way Sulan

Tabel 4.2 Banyaknya Guru menurut Tingkatan Sekolah dan Jenis Sekolah di Kecamatan Way Sulan, 2013

Tingkatan Sekolah	Negeri	Swasta	Jumlah
(1)	(2)	(3)	(4)
1. Taman Kanak-kanak*	-	-	-
2. Sekolah Dasar	100	11	111
3. Madrasah Ibtidaiyah	-	131	131
4. SLTP Umum	-	51	51
5. Madrasah Tsanawiyah	31	78	109
6. Madrasah Aliyah	-	42	42
7. S M U	20	39	59
8. S M K	-	53	53
Jumlah	151	405	556

Sumber : UPT Pendidikan Kecamatan Way Sulan

Catatan : * (Data Belum tersedia)

Tabel 4.3 Banyaknya Guru menurut Tingkatan Sekolah dan Status Kepegawaian di Kecamatan Way Sulan, 2013

Tingkatan Sekolah	PNS	Non PNS	Jumlah
(1)	(2)	(3)	(4)
1. Taman Kanak-kanak*	-	-	-
2. Sekolah Dasar	49	62	111
3. Madrasah Ibtidaiyah	2	129	131
4. SLTP Umum	-	51	51
5. Madrasah Tsanawiyah	22	87	109
6. Madrasah Aliyah	-	42	42
7. S M U	1	58	59
8. S M K	-	53	53
Jumlah	74	482	556

Sumber : UPT Pendidikan Kecamatan Way Sulan

Catatan : * (Data Belum tersedia)

Tabel 4.4 Banyaknya Siswa menurut Tingkatan Sekolah dan Jenis Sekolah di Kecamatan Way Sulan, 2013

Tingkatan Sekolah	Negeri	Swasta	Jumlah
(1)	(2)	(3)	(4)
1. Taman Kanak-kanak*	-	-	-
2. Sekolah Dasar	1 392	183	1 575
3. Madrasah Ibtidaiyah	-	1 567	1 567
4. SLTP Umum	-	480	480
5. Madrasah Tsanawiyah	325	598	923
6. Madrasah Aliyah	-	140	140
7. S M U	46	251	297
8. S M K	-	664	664
Jumlah	1 763	3 883	5 646

Sumber : UPT Pendidikan Kecamatan Way Sulan

Catatan : * (Data Belum tersedia)

Tabel 4.5 Banyaknya Siswa menurut Tingkatan Sekolah dan Jenis Kelamin di Kecamatan Way Sulan, 2013

Tingkatan Sekolah	Laki-laki	Perempuan	Jumlah
(1)	(2)	(3)	(4)
1. Taman Kanak-kanak*
2. Sekolah Dasar	794	781	1 575
3. Madrasah Ibtidaiyah	822	745	1 567
4. SLTP Umum	234	246	480
5. Madrasah Tsanawiyah	442	481	923
6. Madrasah Aliyah	74	66	140
7. S M U	147	150	297
8. S M K	370	294	664
			-
Jumlah	2 883	2 763	5 646

Sumber : UPT Pendidikan Kecamatan Way Sulan

Catatan : * (Data Belum tersedia)

Tabel 4.6 Banyaknya Siswa SD menurut Tingkatan Sekolah dan Jenis Kelamin di Kecamatan Way Sulan, 2013

Tingkatan Sekolah & Kelas	Laki-laki	Perempuan	Jumlah	Sex Ratio
(1)	(2)	(3)	(4)	(5)
A. SD Negeri	699	693	1 392	100,87
1. Kelas Satu	150	135	285	111,11
2. Kelas Dua	123	99	222	124,24
3. Kelas Tiga	97	99	196	97,98
4. Kelas Empat	93	118	211	78,81
5. Kelas Lima	118	119	237	99,16
6. Kelas Enam	118	123	241	95,93
B. SD Swasta	95	88	183	107,95
1. Kelas Satu	20	13	33	153,85
2. Kelas Dua	18	16	34	112,50
3. Kelas Tiga	15	15	30	100,00
4. Kelas Empat	20	10	30	200,00
5. Kelas Lima	11	17	28	64,71
6. Kelas Enam	11	17	28	64,71
C. Madrasah Ibtidaiyah	822	745	1 567	110,34
1. Kelas Satu	149	136	285	109,56
2. Kelas Dua	140	115	255	121,74
3. Kelas Tiga	137	133	270	103,01
4. Kelas Empat	123	130	253	94,62
5. Kelas Lima	129	120	249	107,50
6. Kelas Enam	144	111	255	129,73
Jumlah	1 616	1 526	3 142	105,90

Tabel 4.7 Banyaknya Siswa SLTP menurut Tingkatan Sekolah dan Jenis Kelamin di Kecamatan Way Sulan, 2013

Tingkatan Sekolah & Kelas	Laki-laki	Perempuan	Jumlah	Sex Ratio
(1)	(2)	(3)	(4)	(5)
A. MTs Negeri	170	155	325	109,68
1. Kelas Satu	47	43	90	109,30
2. Kelas Dua	62	55	117	112,73
3. Kelas Tiga	61	57	118	107,02
B. SLTP Swasta	234	246	480	95,12
1. Kelas Satu	83	93	176	89,25
2. Kelas Dua	93	88	181	105,68
3. Kelas Tiga	58	65	123	89,23
C. Madrasah Tsanawiyah	272	326	598	83,44
1. Kelas Satu	103	97	200	106,19
2. Kelas Dua	92	111	203	82,88
3. Kelas Tiga	77	118	195	65,25
Jumlah	676	727	1 403	92,98

Sumber : UPT Pendidikan Kecamatan Way Sulan

Tabel 4.8 Banyaknya Siswa SLTA menurut Tingkatan Sekolah dan Jenis Kelamin di Kecamatan Way Sulan, 2013

Tingkatan Sekolah & Kelas	Laki-laki	Perempuan	Jumlah	Sex Ratio
(1)	(2)	(3)	(4)	(5)
A. SMU Negeri	31	15	46	206,67
1. Kelas Satu	31	15	46	206,67
2. Kelas Dua	-	-	-	-
3. Kelas Tiga	-	-	-	-
B. SMU Swasta	116	135	251	85,93
1. Kelas Satu	42	51	93	82,35
2. Kelas Dua	34	46	80	73,91
3. Kelas Tiga	40	38	78	105,26
C. Madrasah Aliyah	74	66	140	112,12
1. Kelas Satu	26	21	47	123,81
2. Kelas Dua	21	25	46	84,00
3. Kelas Tiga	27	20	47	135,00
D. S M K	370	294	664	125,85
1. Kelas Satu	162	112	274	144,64
2. Kelas Dua	138	103	241	133,98
3. Kelas Tiga	70	79	149	88,61
Jumlah	591	510	1 101	115,88

Tabel 4.9 Banyaknya SD menurut Jenis Sekolah di Kecamatan Way Sulan, 2013

Desa	Sekolah Dasar		Madrasah Ibtidaiyah	Jumlah
	Negeri	Swasta		
(1)	(2)	(3)	(4)	(5)
1. Pemulihan	1	-	1	2
2. Purwodadi	1	-	2	3
3. Sukamaju	-	-	2	2
4. Banjarsari	1	-	1	2
5. Karang Pucung	2	-	2	4
6. Talang Way Sulan	1	1	1	3
7. Sumber Agung	1	-	-	1
8. Mekarsari	1	-	1	2
Jumlah	8	1	10	19

Sumber : Kantor Kecamatan Way Sulan

Tabel 4.10 Banyaknya SLTP menurut Jenis Sekolah di Kecamatan Way Sulan, 2013

Desa	S L T P		Madrasah Tsanawiyah	Jumlah
	Negeri	Swasta		
(1)	(2)	(3)	(4)	(5)
1. Pemulihan	-	-	1	1
2. Purwodadi	-	-	-	-
3. Sukamaju	-	-	1	1
4. Banjarsari	-	-	1	1
5. Karang Pucung	-	1	1	2
6. Talang Way Sulan	-	1	1	2
7. Sumber Agung	-	1	-	1
8. Mekarsari	-	-	1	1
Jumlah	-	3	6	9

Sumber : Kantor Kecamatan Way Sulan

Catatan : MTs Banjarsari berstatus negeri

Tabel 4.11 Banyaknya SLTA menurut Jenis Sekolah di Kecamatan Way Sulan, 2013

Desa	SMU		Madrasah Aliyah	SMK	Jumlah
	Negeri	Swasta			
(1)	(2)	(3)	(4)	(5)	(6)
1. Pemulihan	-	-	-	-	-
2. Purwodadi	-	-	-	-	-
3. Sukamaju	-	-	-	-	-
4. Banjarsari	-	-	1	-	1
5. Karang Pucung	1	1	-	1	3
6. Talang Way Sulan	1	-	-	1	2
7. Sumber Agung	-	-	-	-	-
8. Mekarsari	-	-	1	-	1
Jumlah	2	1	2	2	7

Sumber : Kantor Kecamatan Way Sulan

Tabel 4.12 Banyaknya Sarana Kesehatan menurut Desa di Kecamatan Way Sulan, 2013

Desa	Sarana Kesehatan			
	Puskesmas Induk	Puskesmas Pembantu	Poskesdes	Posyandu
(1)	(2)	(3)	(4)	(5)
1. Pemulihan	-	1	-	2
2. Purwodadi	-	-	1	4
3. Sukamaju	-	-	1	3
4. Banjarsari	-	-	1	4
5. Karang Pucung	1	-	-	4
6. Talang Way Sulan	-	-	1	2
7. Sumber Agung	-	1	1	2
8. Mekarsari	-	-	1	2
Jumlah	1	2	6	23

Sumber : Puskesmas dan Puskesmas Pembantu di Kecamatan Way Sulan

Lanjutan Tabel 4.12

Desa	Sarana Kesehatan		
	Rumah Bersalin	Prakter Dokter	Balai Pengobatan
(1)	(2)	(3)	(4)
1. Pemulihan	1	-	1
2. Purwodadi	-	-	-
3. Sukamaju	-	-	-
4. Banjarsari	1	-	-
5. Karang Pucung	2	1	-
6. Talang Way Sulan	1	-	1
7. Sumber Agung	-	-	-
8. Mekarsari	-	-	-
Jumlah	5	1	2

Sumber : Puskesmas dan Puskesmas Pembantu di Kecamatan Way Sulan

Tabel 4.13 Jumlah Tenaga Kesehatan menurut Desa di Kecamatan Way Sulan, 2013

Desa	Tenaga Kesehatan		
	Dokter	Bidan	Dukun Bayi
(1)	(2)	(3)	(4)
1. Pemulihan	-	1	2
2. Purwodadi	-	1	2
3. Sukamaju	-	1	5
4. Banjarsari	-	1	3
5. Karang Pucung	1	4	3
6. Talang Way Sulan	-	2	1
7. Sumber Agung	-	1	2
8. Mekarsari	-	1	-
Jumlah	1	12	18

Sumber : Puskesmas dan Puskesmas Pembantu di Kecamatan Way Sulan

Tabel 4.14 Realisasi Program Imunisasi Bayi dan Ibu Hamil menurut Jenisnya di Kecamatan Way Sulan, 2008 - 2013

Tahun	Bayi				Ibu Hamil	
	BCG	DPT-HB1	Polio 4	Campak	TT3	TT4
(1)	(2)	(3)	(4)	(5)	(6)	(7)
2008	*	*	*	*	*	-
2009	*	*	*	*	*	-
2010	526	516	503	511	*	-
2011	504	510	492	487	*	-
2012	395	393	360	406	*	-
2013	487	520	511	525	268	268

Sumber : Puskesmas dan Puskesmas Pembantu di Kecamatan Way Sulan

Catatan : * (Data tidak tersedia).

Tabel 4.15 Jumlah Kasus 10 Penyakit Terbanyak di Kecamatan Way Sulan, 2013

Jenis Penyakit	Jumlah Penderita (orang)
(1)	(2)
1. Nasopharyngitis Akut	4 001
2. Gasgritis	1 403
3. Hypertensi	1 226
4. Diare dan Gastroenteritis	986
5. Karies Gigi	894
6. Febris / Demam	859
7. Dispepsia	495
8. Kalkulus gigi	353
9. Paringitis	249
10. Rheumatoid Arterithis	241
Jumlah	10 707

Sumber : Puskesmas dan Puskesmas Pembantu di Kecamatan Way Sulan

Tabel 4.16 Banyaknya Pasien di Puskesmas dan Puskesmas Pembantu per Bulan di Kecamatan Way Sulan, 2013

Bulan	Puskesmas	Puskesmas Pembantu	Jumlah
(1)	(2)	(3)	(4)
1. Januari	1 110	691	1 801
2. Februari	1 177	726	1 903
3. Maret	1 004	751	1 755
4. April	778	733	1 511
5. M e i	861	761	1 622
6. Juni	869	-	869
7. Juli	903	750	1 653
8. Agustus	835	-	835
9. September	835	-	835
10. Oktober	911	749	1 660
11. November	840	764	1 604
12. Desember	841	2 622	3 463
Jumlah	10 964	8 547	19 511

Sumber : Puskesmas dan Puskesmas Pembantu di Kecamatan Way Sulan

Tabel 4.17 Banyaknya Pasangan Usia Subur (PUS) menurut Desa dan Kelompok Umur di Kecamatan Way Sulan, 2013

Desa	Kelompok Umur			Jumlah
	< 20 Thn	20-29 Thn	30-49 Thn	
(1)	(2)	(3)	(4)	(5)
1. Pemulihan	11	59	147	217
2. Purwodadi	25	115	211	351
3. Sukamaju	15	156	226	397
4. Banjarsari	13	240	201	454
5. Karang Pucung	12	119	360	491
6. Talang Way Sulan	6	196	245	447
7. Sumber Agung	5	234	292	531
8. Mekarsari	13	158	257	428
Jumlah	100	1 277	1 939	3 316

Sumber : PLKB Kecamatan Way Sulan

Tabel 4.18 Banyaknya Pasangan Usia Subur (PUS) menurut Desa dan Alat Kontrasepsi yang Digunakan di Kecamatan Way Sulan, 2013

Desa	Alat Kontrasepsi							Jumlah
	IUD	Pil	Kondom	Suntik	MOP	MOW	Implan	
(1)	(2)	(3)	(4)	(5)	(6)	(7)	(8)	(9)
1. Pemulihan	4	15	11	200	10	2	30	272
2. Purwodadi	6	120	-	258	4	-	53	441
3. Sukamaju	12	56	12	133	10	2	119	344
4. Banjarsari	15	115	14	126	2	2	240	514
5. Karang Pucung	15	225	25	256	38	6	214	779
6. Talang Way Sulan	11	156	8	213	4	-	51	443
7. Sumber Agung	10	149	19	253	6	9	85	531
8. Mekarsari	-	198	2	266	2	-	-	468
Jumlah	73	1 034	91	1 705	76	21	792	3 792

Sumber : PLKB Kecamatan Way Sulan

Tabel 4.19 Pentahapan Keluarga Sejahtera menurut Desa di Kecamatan Way Sulan, 2013

Desa	Keluarga Prasejahtera	Keluarga Sejahtera I	Keluarga Sejahtera II	Keluarga Sejahtera III
(1)	(2)	(3)	(4)	(5)
1. Pemulihan	153	169	101	10
2. Purwodadi	277	231	117	-
3. Sukamaju	355	177	59	-
4. Banjarsari	327	310	270	60
5. Karang Pucung	373	478	511	25
6. Talang Way Sulan	309	193	116	14
7. Sumber Agung	363	226	124	3
8. Mekarsari	191	310	64	-
Jumlah	2 348	2 094	1 362	112

Sumber : PLKB Kecamatan Way Sulan

Tabel 4.20 Banyaknya Tempat Ibadah menurut Desa di Kecamatan Way Sulan, 2013

Desa	Masjid	Mushola/ Langgar	Gereja		Pura	Vihara/ Klenteng
			Kristen	Protes- tan		
(1)	(2)	(3)	(4)	(5)	(6)	(7)
1. Pemulihan	3	5	-	-	-	1
2. Purwodadi	4	16	-	-	-	-
3. Sukamaju	3	27	-	-	-	-
4. Banjarsari	5	17	-	-	-	-
5. Karang Pucung	5	25	-	-	-	-
6. Talang Way Sulan	3	11	-	-	-	-
7. Sumber Agung	3	5	-	-	-	-
8. Mekarsari	2	9	-	-	-	-
Jumlah	28	115	-	-	-	1

Sumber : Kantor Kecamatan Way Sulan

Tabel 4.21 Keberadaan Penduduk menurut Desa dan Agama yang Dianut di Kecamatan Way Sulan, 2013

Desa	Islam	Khatolik	Protestan	Hindu	Budha
(1)	(2)	(3)	(4)	(5)	(6)
1. Pemulihan	ADA	TIDAK ADA	TIDAK ADA	ADA	TIDAK ADA
2. Purwodadi	ADA	TIDAK ADA	TIDAK ADA	TIDAK ADA	TIDAK ADA
3. Sukamaju	ADA	TIDAK ADA	TIDAK ADA	TIDAK ADA	TIDAK ADA
4. Banjarsari	ADA	TIDAK ADA	TIDAK ADA	TIDAK ADA	TIDAK ADA
5. Karang Pucung	ADA	ADA	ADA	ADA	ADA
6. Talang Way Sulan	ADA	TIDAK ADA	TIDAK ADA	TIDAK ADA	TIDAK ADA
7. Sumber Agung	ADA	ADA	ADA	ADA	TIDAK ADA
8. Mekarsari	ADA	TIDAK ADA	TIDAK ADA	TIDAK ADA	TIDAK ADA
Jumlah	-	-	-	-	-

Sumber : Kantor Kecamatan Way Sulan

Tabel 4.22 Jumlah Sarana Olahraga menurut Desa di Kecamatan Way Sulan, 2013

Desa	Sepakbola	Bulu Tangkis	Bola Voli
(1)	(2)	(3)	(4)
1. Pemulihan	1	1	1
2. Purwodadi	1	1	1
3. Sukamaju	1	1	1
4. Banjarsari	1	1	1
5. Karang Pucung	1	1	1
6. Talang Way Sulan	1	1	1
7. Sumber Agung	1	1	1
8. Mekarsari	-	1	1
Jumlah	7	8	1

Sumber : Kantor Kecamatan Way Sulan



Pertanian

<http://lampungselatankab.bps.go.id>

Tabel 5.1 Luas Panen Tanaman Pangan di Kecamatan Way Sulan (Hektar), 2009 - 2013

Tahun	Padi Sawah	Padi Ladang	Padi	Jagung
(1)	(2)	(3)	(4)	(5)
2009	1 590	408	1 998	2 151
2010	1 594	411	2 005	2 154
2011	1 608	402	2 010	2 138
2012	1 580	476	2 056	2 235
2013	3 411	909	4 320	1 734

Bersambung

Lanjutan Tabel 5.1

Tahun	Kedelai	Kacang Tanah	Kacang Hijau	Ubi Kayu	Ubi Jalar
(1)	(6)	(7)	(8)	(9)	(10)
2009	-	12	5	341	4
2010	-	6	8	343	4
2011	-	8	6	350	5
2012	-	12	8	463	2
2013	-	21	20	85	10

Sumber : BPS Kab. Lampung Selatan

Tabel 5.2 Produksi Tanaman Pangan di Kecamatan Way Sulan (Ton), 2009 - 2013

Tahun	Padi Sawah	Padi Ladang	Padi	Jagung
(1)	(2)	(3)	(4)	(5)
2009	9 699	1 673	11 372	14 842
2010	9 723	1 685	11 408	15 293
2011	9 970	1 729	11 699	15 394
2012	10 112	2 094	12 206	16 539
2013	18 668	2 999	21 667	9 064

Bersambung

Lanjutan Tabel 5.2

Tahun	Kedelai	Kacang Tanah	Kacang Hijau	Ubi Kayu	Ubi Jalar
(1)	(6)	(7)	(8)	(8)	(9)
2009	-	37	4	7 161	28
2010	-	19	6	7 546	27
2011	-	26	5	8 750	40
2012	-	38	7	10 881	15
2013	-	26	18	1 838	99

Sumber : BPS Kab. Lampung Selatan

Tabel 5.3 Produktivitas Tanaman Pangan di Kecamatan Way Sulan (Ton/Hektar), 2009 - 2013

Tahun	Padi Sawah	Padi Ladang	Padi	Jagung
(1)	(2)	(3)	(4)	(5)
2009	6,10	4,10	5,69	6,90
2010	6,10	4,10	5,69	7,10
2011	6,20	4,30	5,82	7,20
2012	6,40	4,40	5,94	7,40
2013	5,47	3,30	5,02	5,23

Bersambung

Lanjutan Tabel 5.3

Tahun	Kedelai	Kacang Tanah	Kacang Hijau	Ubi Kayu	Ubi Jalar
(1)	(6)	(7)	(8)	(8)	(9)
2009	-	3,10	0,80	21,00	7,00
2010	-	3,10	0,80	22,00	6,80
2011	-	3,20	0,90	25,00	8,00
2012	-	3,20	0,85	23,50	7,40
2013	-	1,24	0,90	21,62	9,90

Sumber : BPS Kab. Lampung Selatan

Tabel 5.4 Luas Panen Sayuran di Kecamatan Way Sulan (Hektar), 2009 - 2013

Tahun	Kacang Panjang	Cabe	Ketimun	Kangkung
(1)	(2)	(3)	(4)	(5)
2009	9	5	6	3
2010	7	8	5	4
2011	8	6	7	2
2012	5	7	6	3
2013	32	32	22	-

Sumber : BPS Kab. Lampung Selatan

Tabel 5.5 Produksi Sayuran di Kecamatan Way Sulan (Kuintal), 2009 - 2013

Tahun	Kacang Panjang	Cabe	Ketimun	Kangkung
(1)	(2)	(3)	(4)	(5)
2009	64,8	42,5	43,2	4,2
2010	49,7	69,6	36,5	5,2
2011	58,4	51,0	50,4	2,4
2012	35,5	60,2	43,2	4,2
2013	3 172,0	3 045,0	2 531,0	1 471,0

Sumber : BPS Kab. Lampung Selatan

Tabel 5.6 Produksi Buah-buahan di Kecamatan Way Sulan (Kuintal), 2009 - 2013

Tahun	Durian	Pepaya	Pisang	Mangga
(1)	(2)	(3)	(4)	(5)
2009	-	73,0	277,2	326,4
2010	-	44,1	321,3	379,4
2011	-	29,0	418,5	390,0
2012	-	29,2	525,0	459,0
2013	26,0	-	54 567,0	450,0

Sumber : BPS Kab. Lampung Selatan

Tabel 5.7 Luas Panen Tanaman Perkebunan di Kecamatan Way Sulan (Hektar), 2009 - 2013

Tahun	Kelapa Dalam	Kelapa	Sawit	Karet	Kakao
(1)	(2)	(3)	(4)	(5)	(5)
2009	751	51	555	78	
2010	620	51	612	80	
2011	620	51	645	80	
2012	620	51	645	80	
2013	264	537	65	302	

Sumber : BPS Kab. Lampung Selatan

Tabel 5.8 Produksi Tanaman Perkebunan di Kecamatan Way Sulan (Ton), 2009 - 2013

Tahun	Kelapa Dalam	Kelapa	Sawit	Karet	Kakao
(1)	(2)	(3)	(4)	(5)	(5)
2009	676	185		488	69
2010	564	186		532	72
2011	558	185		574	73
2012	564	187		580	73
2013	368	860		85	242

Sumber : BPS Kab. Lampung Selatan

Tabel 5.9 Populasi Ternak Besar dan Ternak Kecil menurut Jenis Ternak di Kecamatan Way Sulan, 2009 - 2013

Tahun	Sapi	Kerbau	Kambing	Babi
(1)	(2)	(3)	(4)	(5)
2009	4 029	18	1 021	-
2010	4 241	21	1 073	-
2011	4 477	29	1 126	-
2012	3 254	32	1 182	-
2013*	1 940	44	15 325	316

Sumber : BPS Kabupaten Lampung Selatan

Tabel 5.10 Populasi Unggas menurut Jenis Ternak di Kecamatan Way Sulan, 2009 - 2013

Tahun	Ayam Ras Pedaging	Ayam Ras Petelur	Ayam Buras	Itik
(1)	(2)	(3)	(4)	(5)
2009	28 215	194 039	23 943	3 064
2010	29 700	204 250	26 603	3 225
2011	30 000	215 000	33 253	3 394
2012	31 500	217 150	29 928	2 716
2013	1 156 168	33 302	157 911	1 790

Sumber : UPTD Peternakan Kecamatan Way Sulan



Industri

<http://lampungselat.kab.bps.go.id>
<http://lampungselat.kab.bps.go.i>

Tabel 6.1 Banyaknya Industri Pengolahan Makanan dan Bahan Makanan menurut Jenis Industri di Kecamatan Way Sulan, 2013

Desa	Huller	Kerupuk/ Keripik	Tempe	Tahu
(1)	(2)	(3)	(4)	(5)
1. Pemulihan	4	-	-	-
2. Purwodadi	7	1	-	-
3. Sukamaju	7	-	-	-
4. Banjarsari	7	-	-	-
5. Karang Pucung	10	2	1	-
6. Talang Way Sulan	10	1	2	2
7. Sumber Agung	7	1	2	-
8. Mekarsari	9	-	-	-
Jumlah	61	5	5	2

Sumber : Kantor Kecamatan Way Sulan

Tabel 6.2 Banyaknya Industri Bahan Bangunan dan Alat Pertanian menurut Jenis Industri di Kecamatan Way Sulan, 2013

Desa	Genteng	Batubata	Pilar Semen	Pande Besi
(1)	(2)	(3)	(4)	(5)
1. Pemulihan	-	-	-	-
2. Purwodadi	-	2	-	-
3. Sukamaju	-	1	-	-
4. Banjarsari	-	-	-	-
5. Karang Pucung	-	-	-	-
6. Talang Way Sulan	12	1	-	-
7. Sumber Agung	1	1	-	-
8. Mekarsari	2	1	-	-
Jumlah	15	6	-	-

Sumber : Kantor Kecamatan Way Sulan

Tabel 6.3 Banyaknya Industri Perabot dan Perlengkapan Rumah tangga menurut Jenis Industri di Kecamatan Way Sulan, 2013

Desa	Meubelair			Anyaman
	Kayu	Bambu	Rotan	
(1)	(2)	(3)	(4)	(5)
1. Pemulihan	2	-	-	2
2. Purwodadi	1	-	-	4
3. Sukamaju	1	-	-	-
4. Banjarsari	2	-	-	-
5. Karang Pucung	6	-	-	-
6. Talang Way Sulan	4	-	-	2
7. Sumber Agung	3	1	-	3
8. Mekarsari	1	-	-	-
Jumlah	20	1	-	11

Sumber : Kantor Kecamatan Way Sulan

Tabel 6.4 Banyaknya Usaha Penambangan/Penggalian menurut Jenis Bahan Tambang/Galian di Kecamatan Way Sulan, 2013

Desa	Batu/koral	Pasir	Kapur	Lainnya
(1)	(2)	(3)	(4)	(5)
1. Pemulihan	-	√	-	-
2. Purwodadi	-	√	-	-
3. Sukamaju	-	-	-	-
4. Banjarsari	-	√	-	-
5. Karang Pucung	-	√	-	-
6. Talang Way Sulan	-	√	-	-
7. Sumber Agung	-	√	-	-
8. Mekarsari	-	√	-	-

Sumber : Kantor Kecamatan Way Sulan

Tabel 6.5 Banyaknya Pelanggan Listrik PLN dan non PLN menurut Desa di Kecamatan Way Sulan, 2013

Kampung	PLN	Non PLN
(1)	(2)	(3)
1. Pemulihan	438	37
2. Purwodadi	545	143
3. Sukamaju	608	22
4. Banjarsari	956	18
5. Karang Pucung	1.279	98
6. Talang Way Sulan	651	25
7. Sumber Agung	662	152
8. Mekarsari	560	25
Jumlah	5 699	520

Sumber : Kantor Kecamatan Way Sulan



Transportasi, Komunikasi Pariwisata

<http://lampungserdangkab.bps.go.id>

Tabel 7.1 Panjang Jalan menurut Desa dan Jenis Permukaan di Kecamatan Way Sulan, 2013

Desa	Aspal	Batu	Tanah
(1)	(2)	(3)	(4)
1. Pemulihan	6,0	3,0	1,0
2. Purwodadi	3,1	2,5	3,0
3. Sukamaju	-	5,0	1,4
4. Banjarsari	2,0	6,0	5,0
5. Karang Pucung	7,0	5,0	5,0
6. Talang Way Sulan	2,5	3,1	1,2
7. Sumber Agung	6,0	2,0	3,0
8. Mekarsari	0,8	6,3	4,0
Jumlah	27	33	24

Sumber : Kantor Kecamatan Way Sulan

Tabel 7.2 Banyaknya Sarana Telepon di Kecamatan Way Sulan, 2013

Desa	Kantor Pelayanan Telepon	Warnet	Kiospon	Pemancar Telepon Genggam	Telepon Umum
(1)	(2)	(3)	(4)	(5)	(6)
1. Pemulihan	-	-	1	-	-
2. Purwodadi	-	-	1	-	1
3. Sukamaju	-	-	-	-	-
4. Banjarsari	-	-	1	-	-
5. Karang Pucung	-	1	2	2	-
6. Talang Way Sulan	-	-	2	-	-
7. Sumber Agung	-	1	2	1	-
8. Mekarsari	-	-	1	-	-
Jumlah	-	2	-	3	1

Sumber : Kantor Kecamatan Way Sulan

Tabel 7.3 Banyaknya Tempat Pariwisata di Kecamatan Way Sulan, 2013

Desa	Pantai	Pemandian Air Panas	Obyek Wisata Bersejarah	Lainnya
(1)	(2)	(3)	(4)	(5)
1. Pemulihan	-	-	-	-
2. Purwodadi	-	-	-	-
3. Sukamaju	-	-	-	-
4. Banjarsari	-	-	-	-
5. Karang Pucung	-	-	-	-
6. Talang Way Sulan	-	-	-	-
7. Sumber Agung	-	-	-	-
8. Mekarsari	-	-	-	-
Jumlah	-	-	-	-

Sumber : Kantor Kecamatan Way Sulan



8

Perdagangan & Jasa

<http://lampungselatankab.go.id>
<http://lampungselatankab.go.id>

Tabel 8.1 Banyaknya Fasilitas Sarana Perdagangan di Kecamatan Way Sulan, 2013

Desa	Pasar Tradisional	Pasar Hewan	Toko
(1)	(2)	(3)	(4)
1. Pemulihan	1	-	2
2. Purwodadi	-	-	2
3. Sukamaju	-	-	1
4. Banjarsari	-	-	1
5. Karang Pucung	1	-	65
6. Talang Way Sulan	-	-	3
7. Sumber Agung	1	-	30
8. Mekarsari	-	-	1
Jumlah	3	-	105

Bersambung

Lanjutan Tabel 8.1

Desa	Restoran/ Warung Makan	Warung Kelontongan	Mini Market
(1)	(5)	(6)	(7)
1. Pemulihan	-	22	-
2. Purwodadi	1	19	-
3. Sukamaju	-	12	-
4. Banjarsari	-	18	-
5. Karang Pucung	5	131	1
6. Talang Way Sulan	1	25	-
7. Sumber Agung	3	32	1
8. Mekarsari	2	10	-
Jumlah	12	269	2

Sumber : Kantor Kecamatan Way Sulan

Tabel 8.2 Banyaknya Pasar menurut Jenis Bangunan di Kecamatan Way Sulan, 2013

Desa	Permanen	Semi Permanen	Sederhana	Jumlah
(1)	(2)	(3)	(4)	(5)
1. Pemulihan	-	1	-	1
2. Purwodadi	-	-	-	-
3. Sukamaju	-	-	-	-
4. Banjarsari	-	-	-	-
5. Karang Pucung	1	-	-	1
6. Talang Way Sulan	-	-	-	-
7. Sumber Agung	1	-	-	1
8. Mekarsari	-	-	-	-
Jumlah	2	1	-	3

Sumber : Kantor Kecamatan Way Sulan

Tabel 8.3 Banyaknya Jasa Perusahaan dan Perorangan menurut Jenis Usaha di Kecamatan Way Sulan, 2013

Desa	Fotokopi	Foto Studio	Salon Kecantikan	Rias Pengantin
(1)	(2)	(3)	(4)	(5)
1. Pemulihan	-	-	...	-
2. Purwodadi	-	-	...	-
3. Sukamaju	-	-	...	-
4. Banjarsari	-	-	...	-
5. Karang Pucung	2	1	...	1
6. Talang Way Sulan	1	1	...	1
7. Sumber Agung	1	1	...	2
8. Mekarsari	-	-	...	-
Jumlah	4	3	...	4

Sumber : Kantor Kecamatan Way Sulan

Tabel 8.4 Banyaknya Jasa Persewaan Peralatan Pesta menurut Jenis Persewaan di Kecamatan Way Sulan, 2013

Desa	Tarub	Peralatan Pesta	Peralatan Hiburan	Peralatan Dekorasi
(1)	(2)	(3)	(4)	(5)
1. Pemulihan	-	-	-	-
2. Purwodadi	-	-	-	-
3. Sukamaju	-	-	-	-
4. Banjarsari	-	-	-	-
5. Karang Pucung	-	-	-	-
6. Talang Way Sulan	-	-	1	-
7. Sumber Agung	2	2	1	2
8. Mekarsari	-	-	-	-
Jumlah	2	2	2	2

Sumber : Kantor Kecamatan Way Sulan

Tabel 8.5 Banyaknya Jasa Reparasi dan Perbaikan di Kecamatan Way Sulan, 2013

Desa	Kendaraan Tidak Bermotor	Kendaraan Bermotor	Elektronik	Pengelasan
(1)	(2)	(3)	(4)	(5)
1. Pemulihan	455	950	956	-
2. Purwodadi	668	1 376	1 382	-
3. Sukamaju	610	1 260	1 266	-
4. Banjarsari	954	1 948	1 954	-
5. Karang Pucung	1 357	2 754	2 760	1
6. Talang Way Sulan	656	1 352	1 358	-
7. Sumber Agung	794	1 628	1 634	3
8. Mekarsari	565	1 170	1 176	-
Jumlah	6 059	12 438	12 486	4

Sumber : Kantor Kecamatan Way Sulan



Keuangan & Harga

<http://lampungselatan.bps.go.id>

Tabel 9.1 Banyaknya Fasilitas Lembaga Keuangan di Kecamatan Way Sulan, 2013

Desa	Bank	Koperasi Unit Desa	Koperasi Lainnya	Lainnya
(1)	(2)	(3)	(4)	(5)
1. Pemulihan	-	-	-	-
2. Purwodadi	-	-	-	-
3. Sukamaju	-	-	-	-
4. Banjarsari	-	-	-	-
5. Karang Pucung	1	-	-	-
6. Talang Way Sulan	-	-	-	-
7. Sumber Agung	-	-	-	-
8. Mekarsari	-	-	-	-
Jumlah	1	-	-	-

Sumber : Kantor Kecamatan Way Sulan

Tabel 9.2 Harga Eceran Sembilan Bahan Pokok per Bulan di Kecamatan Way Sulan (Rupiah), 2013

Bulan	Beras (Kg)	Garam (Kg)	Ikan Asin (Kg)
(1)	(2)	(3)	(4)
1. Januari	7 000	4 000	20 000
2. Februari	7 000	4 000	20 000
3. Maret	6 500	4 000	20 000
4. April	6 000	4 000	20 000
5. Mei	7 000	4 000	20 000
6. Juni	7 000	4 000	20 000
7. Juli	6 500	4 000	20 000
8. Agustus	6 500	4 000	20 000
9. September	6 500	4 000	20 000
10. Oktober	7 000	4 000	20 000
11. November	7 000	4 000	20 000
12. Desember	7 000	4 000	20 000
Rata-rata	6 750	4 000	20 000

Bersambung.....

Lanjutan Tabel 9.2

Bulan	Gula Pasir (Kg)	Minyak Goreng (Kg)	LPG (3 Kg)
(1)	(5)	(6)	(7)
1. Januari	...	11 000	17 000
2. Februari	...	11 000	17 000
3. Maret	...	11 000	17 000
4. April	...	11 000	17 000
5. Mei	...	11 000	17 000
6. Juni	...	11 000	17 000
7. Juli	...	11 000	17 000
8. Agustus	...	11 000	18 000
9. September	...	11 000	18 000
10. Oktober	...	12 000	18 000
11. November	...	12 000	20 000
12. Desember	...	12 000	20 000
Rata-rata	...	11 250	17 750

Bersambung.....

Lanjutan Tabel 9.2

Bulan	Sabun Cuci (Bungkus)	Citra Kasar (Meter)	Kain Batik (Meter)
(1)	(8)	(9)	(10)
1. Januari	2 000
2. Februari	2 000
3. Maret	2 000
4. April	2 000
5. Mei	2 000
6. Juni	2 000
7. Juli	2 000
8. Agustus	2 000
9. September	2 000
10. Oktober	2 000
11. November	2 500
12. Desember	2 500
Rata-rata	2 000

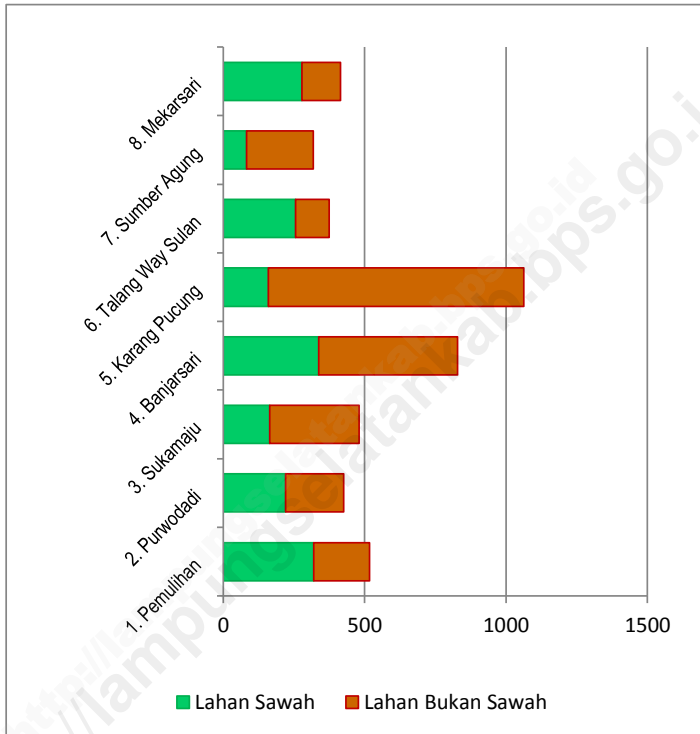
Sumber : Kantor Kecamatan Way Sulan



Grafik

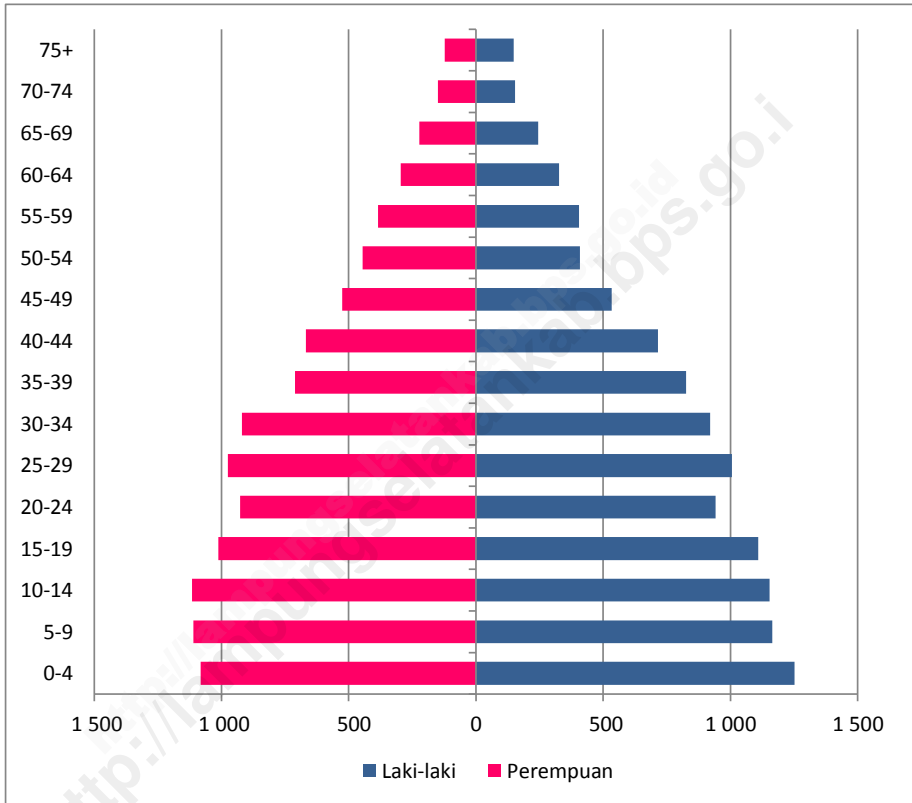
<http://lampungselatankab.bps.go.id>

Grafik 1. Luas Wilayah menurut Jenis Lahan di Kecamatan Way Sulan (Hektar), 2013



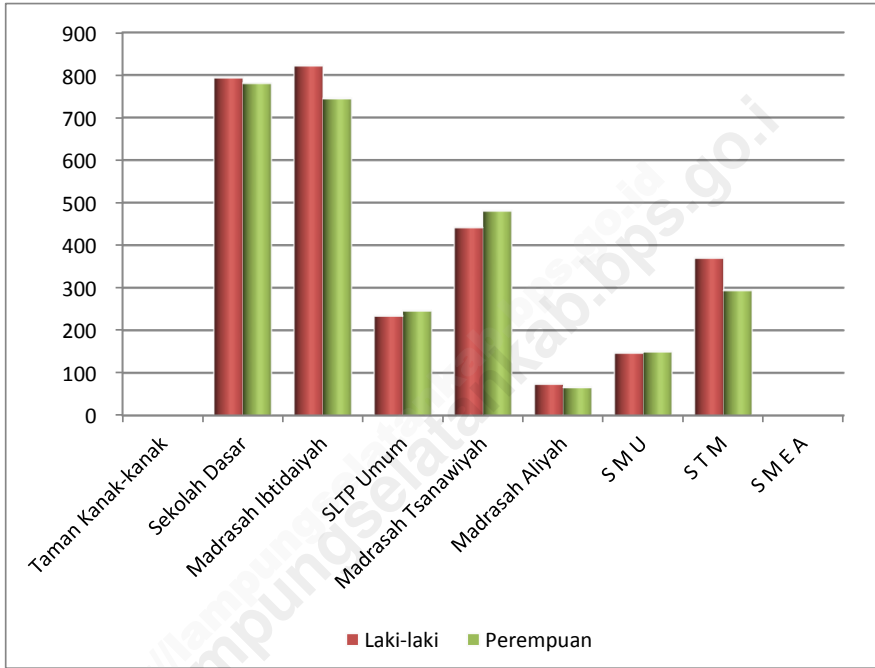
Sumber : BPS Kabupaten Lampung Selatan

Grafik 2. Piramida Penduduk Kecamatan Way Sulan, 2013



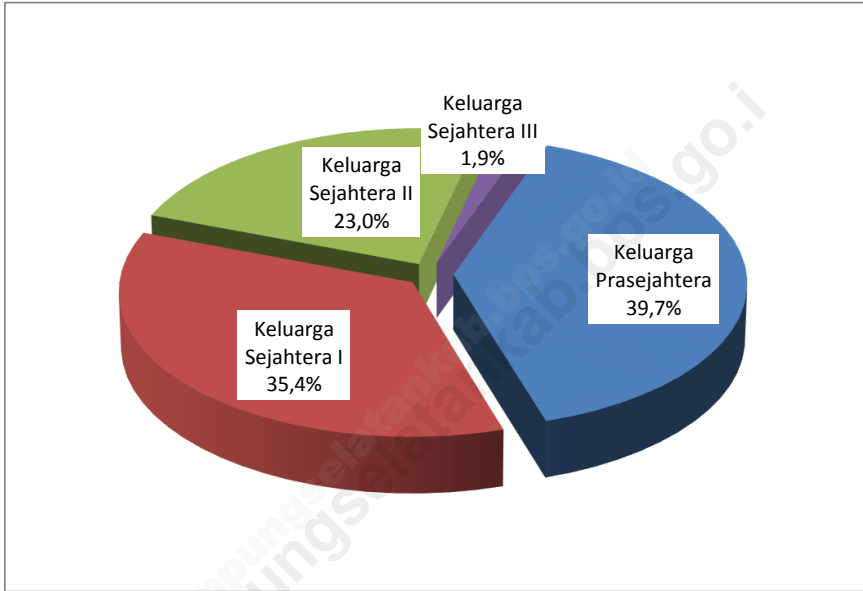
Sumber : BPS Kabupaten Lampung Selatan

Grafik 3. Banyaknya Siswa menurut Tingkatan Sekolah dan Jenis Kelamin di Kecamatan Way Sulan, 2013



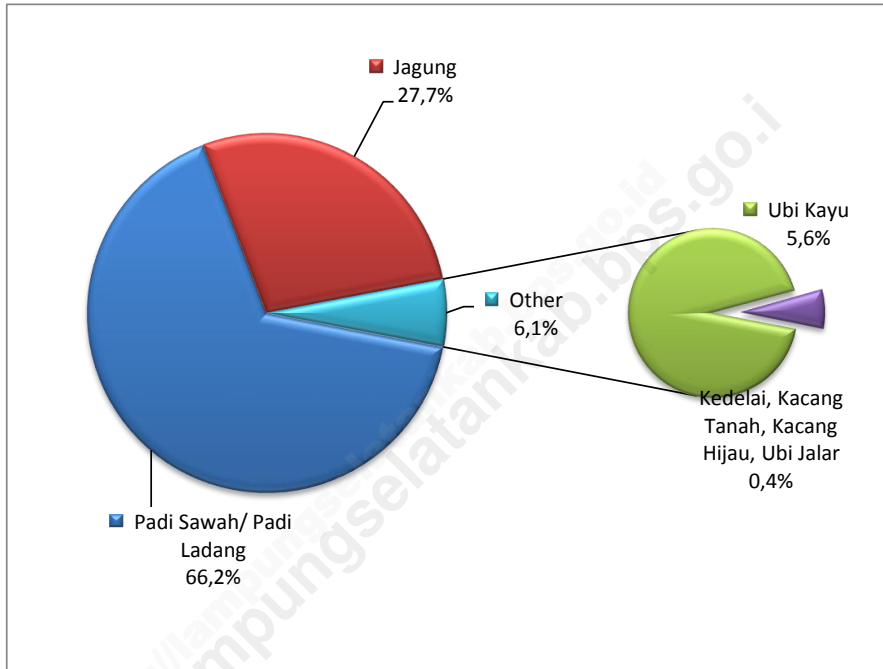
Sumber : UPT Pendidikan Kecamatan Way Sulan

Grafik 4. Pentahapan Keluarga Sejahtera menurut Desa di Kecamatan Way Sulan, 2013



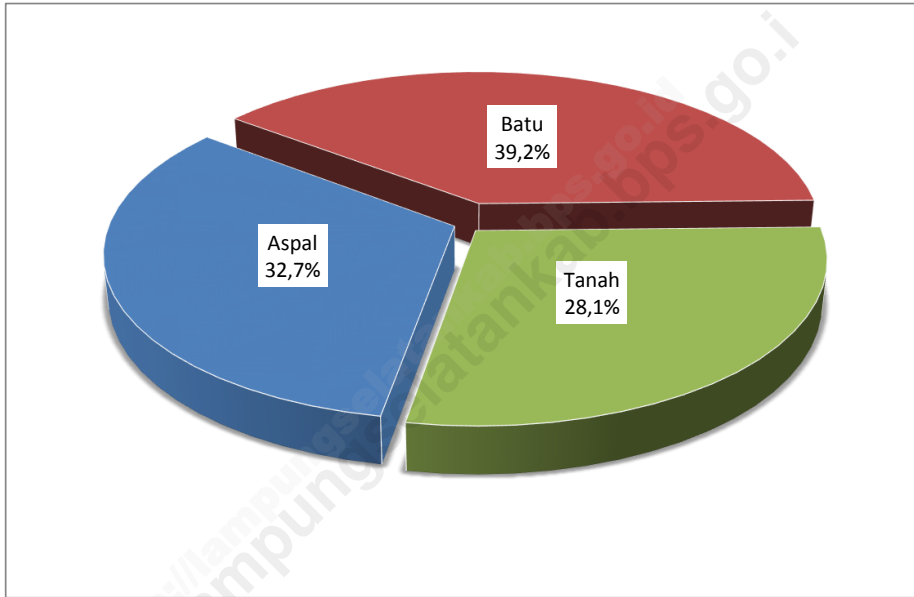
Sumber : PLKB Kecamatan Way Sulan

Grafik 5. Produksi Tanaman Pangan di Kecamatan Way Sulan (Ton), 2009 - 2013



Sumber : BPS Kabupaten Lampung Selatan

Grafik 6. Panjang Jalan menurut Desa dan Jenis Permukaan di Kecamatan Way Sulan, 2013



Sumber : Kantor Kecamatan Way Sulan

DATA

MENCERDASKAN BANGSA



Badan Pusat Statistik Kabupaten Lampung Selatan

Jl. Indra Bangsawan No. 24 Kalianda 35513

Telp./Fax. : 0727-322241 E-mail : bps1803@bps.go.id

[Http://lampungselatankab.bps.go.id](http://lampungselatankab.bps.go.id)