

Katalog: 1102001. 3273040

# KECAMATAN BOJONGLOA KIDUL DALAM ANGKA

*Bojongloa Kidul Subdistrict in Figures*

## 2022



<https://bptspkota.bps.id>



BADAN PUSAT STATISTIK  
KOTA BANDUNG  
*BPS-Statistics of Bandung Municipality*

# KECAMATAN BOJONGLOA KIDUL DALAM ANGKA

*Bojongloa Kidul Subdistrict in Figures*

**2022**



**BADAN PUSAT STATISTIK  
KOTA BANDUNG**

*BPS-Statistics of Bandung Municipality*

**KECAMATAN Bojongloa Kidul DALAM ANGKA**  
***Bojongloa Kidul Subdistrict in Figures***  
**2022**

ISSN: 2797-4790

No. Publikasi/*Publication Number*: 32730.2229

Katalog /*Catalog*: 1102001.3273040

Ukuran Buku/*Book Size*: 14,8 cm x 21 cm

Jumlah Halaman/*Number of Pages* : xxviii + 125 hal/*pages*

Naskah/*Manuscript*:

BPS Kota Bandung

*BPS-Statistics of Bandung City*

Penyunting/*Editor*:

BPS Kota Bandung

*BPS-Statistics of Bandung City*

Desain Kover/*Cover Design*:

BPS Kota Bandung

*BPS-Statistics of Bandung City*

Ilustrasi Kover/*Cover Illustration*:

Terminal Leuwi Panjang

*Leuwi Panjang Terminal*

Diterbitkan oleh/*Published by*:

©BPS Kota Bandung/*BPS-Statistics of Bandung City*

Dicetak oleh/*Printed by*:

Badan Pusat Statistik Kota Bandung

*BPS-Statistics of Bandung City*

Dilarang mengumumkan, mendistribusikan, mengomunikasikan, dan/atau mengandakan sebagian atau seluruh isi buku ini untuk tujuan komersil tanpa izin tertulis dari Badan Pusat Statistik.

*Prohibited to announce, distribute, communicate, and/or copy part or all of this book for commercial purpose without permission from BPS-Statistics Indonesia.*

## **TIM PENYUSUN/TEAM MEMBERS**

### **Pengarah/Director**

Aris Budiyanto, SST, M.Si

### **Penanggung Jawab/Persons in Charge**

Aris Budiyanto, SST, M.Si

### **Penyunting/Editors**

Widodo Budi Prayitno S.Si, M.Ec, M.E.

### **Pengolah Data dan Penulis Naskah/Data Processor and Writers**

Firman Hadian S.ST,M.Si • Muhammad Fikri Firmansyah, SST  
Lestari Frimadona Rumahorbo A.Md. • Widodo Budi Prayitno S.Si, M.Ec, M.E.

### **Penata Letak/Layout Designers**

Muhammad Fikri Firmansyah, S.ST • Widodo Budi Prayitno, S.Si., M.Ec, M.E.  
Fitri Intan Pratiwi, S.ST • Tesha Ageni A.Md • Riana Safaat, S.Si, M.E.  
, Sri Elsa Nuroktavany, A.Md • Lestari Frimadona Rumahorbo, A.Md

### **Pengumpul Data/Data Collector**

Ahmad Syamsul Bahri.

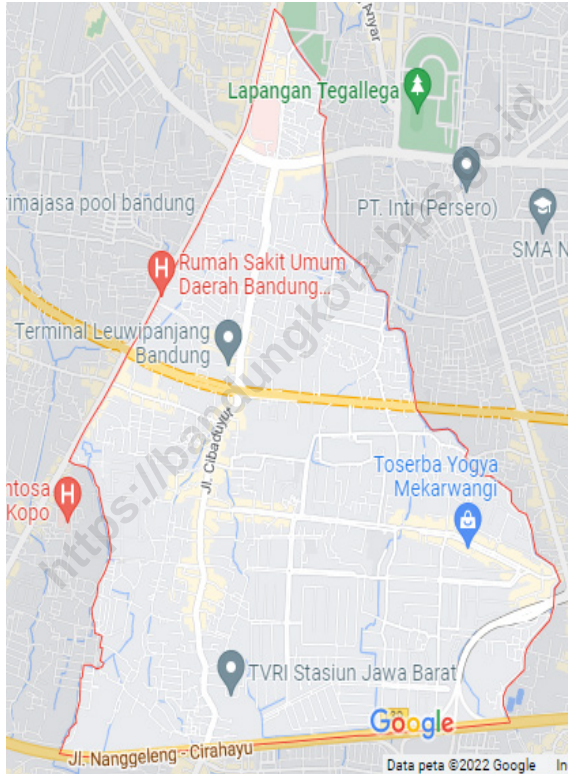


## KONTRIBUTOR DATA/DATA CONTRIBUTORS

1. Kementerian Agama/*Ministry of Religious Affair*
2. Kementerian Pendidikan dan Kebudayaan/*Ministry of Education and Culture*
3. Badan Meteorologi Klimatologi dan Geofisika/*Meteorological, Climatology, and Geophysical Agency*
4. Badan Pusat Statistik/*BPS-Statistics Indonesia*
5. Kantor Kecamatan Bojongloa Kidul/ *Bojongloa Kidul Subdistrict Office*
6. Dinas Kependudukan dan Pencatatan Sipil Kota Bandung/ *Population and Civil Registration Department of Bandung Municipality*
7. Polsek Kecamatan Bojongloa Kidul/ *Sector Police of Bojongloa Kidul Subdistrict*
8. Kantor Urusan Agama Kecamatan Bojongloa Kidul/ *Religious Affairs of Bojongloa Kidul Subdistrict*



## PETA WILAYAH KECAMATAN BOJONGLOA KIDUL MAP OF BOJONGLOA KIDUL SUBDISTRICT



Catatan/Note:

Sumber/Source:

<https://www.google.com/maps>





**KEPALA BPS KOTA BANDUNG**  
**CHIEF STATISTICIAN OF BANDUNG CITY**



**Aris Budiyanto S.ST, M.Si.**





## KATA PENGANTAR

Kecamatan Bojongloa Kidul Dalam Angka 2022 merupakan publikasi tahunan yang diterbitkan oleh BPS Kota Bandung. Disadari bahwa publikasi ini belum sepenuhnya memenuhi harapan pihak pemakai data khususnya para perencana, namun diharapkan dapat membantu melengkapi penyusunan rencana pembangunan di Kota Bandung.

Publikasi ini dapat terwujud berkat kerja sama dan bantuan dari berbagai pihak baik instansi pemerintah maupun swasta. Kepada semua pihak yang telah memberikan bantuan disampaikan penghargaan dan terima kasih yang sebesar-besarnya.

Walaupun publikasi ini telah disiapkan sebaik-baiknya, namun disadari masih ada kekurangan dan kesalahan yang terjadi. Untuk perbaikan publikasi ini, tanggapan dan saran yang bersifat konstruktif dari para pemakai sangat diharapkan

Bandung, September 2022  
Kepala BPS  
KOTA BANDUNG

**Aris Budiyanto, S.ST, M.Si.**  
**NIP. 19740307199512001**



## PREFACE

*Bojongloa Kidul Subdistrict In Figures 2022 is an annual publication published by BPS Bandung. Realized that this publication has not fully met the expectations of data users, especially the planners, but is expected to help complete the preparation of development plans in the city of Bandung.*

*This publication can be realized thanks to the cooperation and assistance of various parties both government and private agencies. To all parties who have provided assistance are presented awards and thank you very much.*

*Although this publication has been prepared as best as possible, realized there are still shortcomings and mistakes that occur. To improvements to this publication, constructive responses and suggestions from the users is highly expected.*

Bandung, September 2022  
Chief Statistician of  
Bandung City

**Aris Budiyanto, S.ST, M.Si.**  
**NIP. 19740307199512001**

## DAFTAR ISI / CONTENTS

	Halaman <i>Page</i>
Kata Pengantar/ <i>Preface</i> .....	xi
Daftar Isi/ <i>Contents</i> .....	xiii
Daftar Tabel/ <i>List of Tables</i> .....	xv
Daftar Gambar/ <i>List of Figures</i> .....	xxv
1. Geografi dan Iklim/ <i>Geography and Climate</i> .....	1
2. Pemerintahan/ <i>Government</i> .....	11
3. Penduduk dan Ketenagakerjaan/ <i>Population and Employment</i> .....	19
4. Sosial dan Kesejahteraan Rakyat/ <i>Social and Welfare</i> .....	37
6. Industri / <i>Industry</i> .....	105
7. Tourism, Transportasi dan Komunikasi/ <i>Tourism, Transportation and Communication</i> .....	111
8. Perbankan, Koperasi, dan Perdagangan/ <i>Banking, Cooperative, and Trade</i> .....	119



## DAFTAR TABEL/LIST OF TABLES

Halaman  
Page

### 1. GEOGRAFI DAN IKLIM/GEOGRAPHY AND CLIMATE

#### 1.1 KEADAAN GEOGRAFI

##### **GEOGRAPHY CONDITION**

- 1.1.1 Luas Wilayah Menurut Kelurahan di Kecamatan Bojongloa Kidul, 2021  
*Total Area by Village in Bojongloa Kidul SubDistrict, 2021* ..... 4
- 1.1.2 Jarak ke Ibukota Kecamatan dan Ibukota Kabupaten/Kota Menurut Kelurahan di Kecamatan Bojongloa Kidul (km), 2021  
*Distance to the Subdistrict Capital and Regency/Municipal Capital by Villages in Bojongloa Kidul Subdistrict (km), 2021*..... 5
- 1.1.3 Tinggi Wilayah di Atas Permukaan Laut (DPL) , 2021  
*Area Height Above Sea Level (DPL) ,2021* ..... 6

#### 1.2 KEADAAN IKLIM

##### **CLIMATE CONDITION**

- 1.2.1 Pengamatan Unsur Iklim Menurut Bulan di BMKG Stasiun Bandung, 2021  
*Observation of Climate Elements by Month at Meteorology, Climatology, and Geophysics Bandung Station, 2021*..... 7
- 1.2.2 Keadaan Udara Menurut Bulan di Kota Bandung ,2021  
*Air Conditions by Month in Bandung City ,2021* ..... 8
- 1.2.3 Rata-rata Suhu dan Kelembaban Udara Menurut Bulan di Kota Bandung , 2021  
*Average Air Temperature and Humidity by Month in Bandung , 2021 ...* 9
- 1.2.4 Kecepatan Angin Menurut Bulan di Kota Bandung , 2021  
*Wind velocity By Month in Bandung City, 2021* ..... 10

### 2. PEMERINTAHAN/GOVERNMENT

#### 2.1 WILAYAH ADMINISTRATIF

##### **ADMINISTRATIVE AREA**



2.1.1	Jumlah RW dan RT Menurut Kelurahan di Kecamatan Bojongloa Kidul,2021 <i>Number of RT and RW by Village in Bojongloa Kidul .....</i>	14
2.1.2	Jumlah Rukun Warga (RW) dan Rukun Tetangga (RT) di Kecamatan Bojongloa Kidul 2015-2021 <i>Number of Rukun Warga and Rukun Tetangga by Villages<sup>1</sup>/Kelurahan in Bojongloa Kidul Subdistrict, 2015-2021 .....</i>	15
<b>2.2</b>	<b>PEMERINTAHAN</b>	
	<b>GOVERNMENT</b>	
2.2.1	Jumlah Pegawai Negeri Sipil Menurut Pemerintah Daerah dan Jenis Kelamin, 2021 <i>Number of Civil Servants by Local Government and Sex, 2021 .....</i>	16
2.2.2	Jumlah Pegawai Negeri Sipil Menurut Pendidikan Tertinggi yang Ditamatkan dan Jenis Kelamin di Kecamatan Bojongloa Kidul Tahun 2021 <i>Number of Civil Servant by Educational Level and Sex in Bojongloa Kidul SubDistrict, 2021 .....</i>	17
2.2.3	Jumlah Pegawai Negeri Sipil Menurut Golongan Kepangkatan dan Jenis Kelamin di Kecamatan Bojongloa KidulTahun 2021 <i>Number of Civil Servant by Job Level and Sex in Bojongloa Kidul SubDistrict, 2021 .....</i>	18
<b>3.</b>	<b>PENDUDUK DAN KETENAGAKERJAAN/ POPULATION AND EMPLOYMENT</b>	
<b>3.1</b>	<b>PENDUDUK</b>	
	<b>POPULATION</b>	
3.1.1	Penduduk, Distribusi Persentase Penduduk, Kepadatan Penduduk, Rasio Jenis Kelamin Penduduk Menurut Kelurahan di Kecamatan Bojongloa Kidul, 2021 <i>Population, Percentage Distribution of Population, Population Density, and Population Sex Ratio by Village in Bojongloa Kidul</i>	

	<i>Subdistrict, 2021</i> .....	22
3.1.2	Jumlah Penduduk Menurut Kelompok Umur dan Jenis Kelamin di Kecamatan Bojongloa Kidul, 2021 <i>Population by Age Groups and Sex in Bojongloa Kidul Subdistrict, 2021</i> .....	24
3.1.3	Penduduk Kecamatan Bojongloa Kidul Menurut Tingkat Pendidikan Semester II, 2021 <i>Population in Bojongloa Kidul SubDistrict by Level of Education , 2021</i> .....	25
3.1.4	Jumlah Penduduk Menurut Jenis Kelamin di Kecamatan Bojongloa Kidul, 2021 <i>Number of Population by Gender in Bojongloa Kidul Subdistrict, 2021 .</i> .....	26
3.1.5	Jumlah Penduduk Menurut Status Perkawinan di Kecamatan Bojongloa Kidul ,2021 <i>Number of Population in Bojongloa Kidul SubDistrict by Marital Status, 2021</i> .....	27
3.1.6	Penduduk Kecamatan Bojongloa Kidul Menurut Usia Sekolah Semester II ,2021 <i>Population in Bojongloa Kidul SubDistrict by Sex, 2021Dependency Ratio</i> .....	29
3.1.7	Angka Ketergantungan Menurut Kelurahan di Kecamatan Bojongloa Kidul Semester II, 2021 <i>Dependency Ratio by Village in Bojongloa Kidul SubDistrict Semester II, 2021</i> .....	30
3.1.8	Jumlah Kelahiran dan Kematian Menurut Jenis Kelamin dan Kelurahan di Kecamatan Bojongloa Kidul, 2021 <i>Number of births and deaths in Bojongloa Kidul SubDistrict by Sex , 2021</i> .....	31
3.1.9	Jumlah Jumlah Penduduk Datang dan Pindah Menurut Jenis Kelamin dan Kelurahan di Kecamatan Bojongloa Kidul, 2021 <i>Number of Residents Coming In and Moving Out in Bojongloa Kidul SubDistrict by Villages , 2021</i> .....	33
3.1.10	Jumlah Penduduk Menurut Jenis Mata Pencaharian dan Kelurahan	

	di Kecamatan Bojongloa Kidul, 2021 <i>Number of Population by Type of Livelihood per Village in Bojongloa Kidul Subdistrict, 2021</i> .....	35
<b>4.</b>	<b>SOSIAL DAN KESEJAHTERAAN RAKYAT/SOCIAL AND WELFARE</b>	
<b>4.1</b>	<b>PENDIDIKAN</b>	
	<b>EDUCATION</b>	
4.1.1	Banyaknya Kelurahan yang Memiliki Fasilitas Sekolah Menurut Tingkat Pendidikan di Kecamatan Bojongloa Kidul, 2019–2021 <i>Number of Villages Having Educational Facilities by Educational Level in Bojongloa Kidul Subdistrict, 2019–2021</i> .....	40
4.1.2	Jumlah Sekolah Menurut Tingkat Pendidikan di Kecamatan Bojongloa Kidul, 2020/2021 dan 2021/2022 <i>Number of Schools by Educational Level in Bojongloa Kidul Subdistrict, 2020/2021 and 2021/2022</i> .....	41
4.1.3	Jumlah Guru Menurut Tingkat Pendidikan di Kecamatan Bojongloa Kidul, 2020/2021 dan 2021/2022 <i>Number of Teachers by Educational Level in Bojongloa Kidul Subdistrict, 2020/2021 and 2021/2022</i> .....	42
4.1.4	Jumlah Murid Menurut Tingkat Pendidikan di Kecamatan Bojongloa Kidul, 2020/2021 dan 2021/2022 <i>Number of Pupils by Educational Level in Bojongloa Kidul Subdistrict, 2020/2021 and 2021/2022</i> .....	43
<b>4.2</b>	<b>KESEHATAN</b>	
4.2.1	Banyaknya Kelurahan yang Memiliki Sarana Kesehatan Menurut Jenis Sarana Kesehatan di Kecamatan Bojongloa Kidul, 2019–2021 <i>Number of Villages' Health Facilities by Type of Health Facilities in Bojongloa Kidul Subdistrict, 2019–2021</i> .....	44
4.2.2	Banyaknya Warga Penderita Kekurangan Gizi Menurut Kelurahan di Kecamatan Bojongloa Kidul, 2020 <i>Number of People with Malnutrition by Villages in Bojongloa Kidul Subdistrict, 2020</i> .....	45

4.2.3	Banyaknya Sarana Kesehatan Menurut kelurahan dan Jenis Sarana Kesehatan di Kecamatan Bojongloa Kidul, 2021 <i>Number of Health Facilities by Village in Bojongloa Kidul SubDistrict, 2021</i> .....	46
4.2.4	Jumlah Balita Yang Pernah Mendapat Imunisasi dan Jenis Imunisasi di Kecamatan Bojongloa Kidul Tahun 2018-2021 <i>Number of Toddlers Who Have Received Immunization and Types of Immunization in Bojongloa Kidul Subdistrict 2018-2021</i> .....	48
4.2.5	Jumlah Balita yang Diimunisasi menurut Jenis Imunisasi per Kelurahan di Kecamatan Bojongloa Kidul, 2021 <i>Number of Toddlers Who Have Received Immunization by Types of Immunization in Bojongloa Kidul Subdistrict 2021</i> .....	49
4.2.6	Jumlah PUS dan Peserta KB Aktif per Kelurahan di Kecamatan Bojongloa Kidul, 2021 <i>Number of Couples of Childbearing age and Active Family Planning Participants by Villages in Bojongloa Kidul Subdistrict in 2021</i> .....	51
4.2.7	Jumlah Peserta KB Aktif Menurut Metode Kontrasepsi Di Kecamatan Bojongloa Kidul Tahun 2016-2021 <i>Number of Active Family Planning Participants by Contraception Method in Sumjir Bandung Subdistrict 2016-2021</i> .....	52
4.2.8	Jumlah Peserta KB Aktif Menurut Jenis Alat Kontrasepsi yang Digunakan per Kelurahan di Kecamatan Bojongloa Kidul, 2021 <i>Number of Active Family Planning Participants by Contraception Method and Village in Bojongloa Kidul Subdistrict, 2021</i> .....	54
4.2.9	Jumlah Penduduk Penyandang Cacat Menurut Jenisnya per Kelurahan di Kecamatan Bojongloa Kidul, 2021 <i>Number of People with Disabilites by Type of Disability and Village in Bojongloa Kidul Subdistrict, 2021</i> .....	56
<b>4.3</b>	<b>PERUMAHAN DAN LINGKUNGAN</b>	
4.3.1	Banyaknya Kelurahan Menurut Sumber Air Minum Sebagian Besar Keluarga di Kecamatan Bojongloa Kidul, 2019–2021 <i>Number of Villages by Drinking Water Source of Majority Family in</i>	

	<i>Bojongloa Kidul Subdistrict, 2019–2021</i> .....	58
4.3.2	Banyaknya Keluarga Menurut Kelurahan dan Jenis Pengguna Listrik di Kecamatan Bojongloa Kidul, 2021 <i>Number of Family by Villages and Type of Electricity Consumer in Bojongloa Kidul Subdistrict, 2021</i> .....	59
4.3.3	Banyaknya Kelurahan Menurut Sumber Penerangan Jalan UtamaKelurahan di Kecamatan Bojongloa Kidul, 2019–2021 <i>Number of Villages by Source of Villages's Main Street Illumination in Bojongloa Kidul Subdistrict, 2019–2021</i> .....	60
4.3.4	Banyaknya Kelurahan Menurut Penggunaan Fasilitas Tempat Buang Air Besar Sebagian Besar Keluarga di Kecamatan Bojongloa Kidul, 2019–2021 <i>Number of Villages by Toilet Facility Used by Majority Family in Bojongloa Kidul Subdistrict, 2019–2021</i> .....	61
4.3.5	Banyaknya Kelurahan Menurut Jenis Bahan Bakar untuk Memasak yang Digunakan Sebagian Besar Keluarga di Kecamatan Bojongloa Kidul, 2021 <i>Number of Villages by Type of Cooking Fuel Used by Majority Family in Bojongloa Kidul Subdistrict, 2021</i> .....	62
<b>4.4</b>	<b>AGAMA DAN SOSIAL LAINNYA</b>	
4.4.1	Jumlah Tempat Peribadatan Menurut Kelurahan di Kecamatan Bojongloa Kidul, 2021 <i>Number of Worship Places by Villages in Bojongloa Kidul Subdistrict, 2021</i> .....	63
4.4.2	Jumlah Penduduk Menurut Kelurahan dan Agama yang Dianut di Kecamatan Bojongloa Kidul 2021 <i>Population By Village and Religion in Bojongloa Kidul Subdistrict, 2021</i> .....	64
4.4.3	Banyaknya Kejadian Bencana Alam Menurut Kelurahan dan Jenis Bencana Alam di Kecamatan Bojongloa Kidul, 2020 <i>Number of Natural Disaster Events by Villages and Type of Natural Disaster in Bojongloa Kidul Subdistrict, 2020</i> .....	65
4.4.4	Banyaknya Korban Jiwa Akibat Bencana Alam Menurut Kelurahan	

	dan Jenis Bencana Alam di Kecamatan Bojongloa Kidul, 2020 <i>Number of Fatalities Due to Natural Disasters by Villages and Type of Natural Disaster in Bojongloa Kidul Subdistrict, 2020</i> .....	68
4.4.5	Keberadaan Fasilitas/Upaya Antisipasi/Mitigasi Bencana Alam Menurut Kelurahan di Kecamatan Bojongloa Kidul, 2021 <i>Existence of Facilities/Efforts for Anticipation/Mitigation of Natural Disasters by Villages in Bojongloa Kidul Subdistrict, 2021</i> .....	71
4.4.6	Banyaknya Kelurahan yang Memiliki Kelompok Kegiatan Olahraga Menurut Jenis Olahraga dan Ketersediaan Fasilitas/Lapangan Olahraga di Kecamatan Bojongloa Kidul, 2021 <i>Number of Villages Having Sport Activities Groups by Type of Sport and Availability of Sport Facilities/Fields in Bojongloa Kidul Subdistrict, 2021</i> .....	73
4.4.7	Jumlah Sarana Olah Raga Per Kelurahan di Kecamatan Bojongloa Kidul, 2021 <i>Number of Sport Facilities per Village in Bojongloa Kidul Subdistrict, 2021</i> .....	74
4.4.8	Jumlah Kelompok Organisasi per Kelurahan di Kecamatan Bojongloa Kidul, 2021 <i>Number of Organization Group by Type per Village in Bojongloa Kidul Subdistrict, 2021</i> .....	77
<b>5.</b>	<b>PERTANIAN/AGRICULTURE</b>	
5.1	Luas Panen Tanaman Sayuran dan Buah-buahan Semusim Menurut Jenis Tanaman di Kecamatan Bojongloa Kidul (ha), 2018-2021 <i>Harvested Area of Seasonal Vegetables and Fruits by Kind of Plant in Bojongloa Kidul SubDistrict (ha), 2018-2021</i> .....	96
5.2	Produksi Tanaman Sayuran dan Buah-buahan Semusim Menurut Jenis tanaman di Kecamatan Bojongloa Kidul (kuintal), 2018-2021 <i>Production of Seasonal Vegetables and Fruits by Kind of Plant in Bojongloa Kidul Subdistrict (quintal), 2018-2021</i> .....	97
5.3	Luas Panen Tanaman Biofarmaka Menurut Jenis Tanaman di Kecamatan Bojongloa Kidul (m <sup>2</sup> ), 2018-202.....	

	<i>Harvested Area of Medicinal Plants by Kind of Plant in Bojongloa Kidul Subdistrict (m<sup>2</sup>), 2018–2021</i> .....	98
5.4	Produksi Tanaman Biofarmaka Menurut Jenis Tanaman di Kecamatan Bojongloa Kidul (kg), 2018–2021 <i>Production of Medicinal Plants by Kind of Plant in Bojongloa Kidul Subdistrict (kg), 2018–2021</i> .....	99
5.5	Luas Panen Tanaman Hias Menurut Jenis Tanaman di Kecamatan Bojongloa Kidul (m <sup>2</sup> ), 2018–2021 <i>Harvested Area of Ornamental Plants by Kind of Plant in Bojongloa Kidul Subdistrict (m<sup>2</sup>), 2018–2021</i> .....	100
5.6	Produksi Tanaman Hias Menurut Jenis Tanaman di Kecamatan Bojongloa Kidul (tangkai), 2018–2021 <i>Production of Ornamental Plants by Kind of Plant in Bojongloa Kidul Subdistrict (stalks), 2018–2021</i> .....	101
5.7	Produksi Buah-Buahan dan Sayuran Tahunan Menurut Jenis Tanaman di Kecamatan Bojongloa Kidul (kuintal), 2018–2021 <i>Production of Annual Fruits and Vegetables by Kind of Plant in Bojongloa Kidul Subdistrict (quintal), 2018–2021</i> .....	102
5.8	Lahan Sawah dan Bukan Sawah ( Ha ) per Kelurahan di Kecamatan Bojongloa Kidul , 2021 <i>Paddy and Non-Paddy Land (Ha) per Village in Bojongloa Kidul Subdistrict, 2021</i> .....	103
<b>6.</b>	<b>INDUSTRI / INDUSTRY</b>	
	<i>Number of Industry by Classification by Village in the Bojongloa Kidul SubDistrict, 2021</i> .....	108
6.1	Jumlah Industri Mikro dan Kecil per Kelurahan di Kecamatan Bojongloa Kidul, 2021 <i>Number of Industry by Classification by Village in the Bojongloa Kidul SubDistrict, 2021</i> .....	107
<b>7.</b>	<b>PARIWISATA, TRANSPORTASI DAN KOMUNIKASI/</b>	

## **TOURISM TRANSPORTATION AND COMMUNICATION**

### **7.1 PARIWISATA**

- 7.1.1 Jumlah Sarana Akomodasi Menurut Desa/Kelurahan dan Jenis Akomodasi di Kecamatan Bojongloa Kidul, 2021  
*Number of Accomodation Facilities by Villages/Kelurahan and Type of Accomodation in Bojongloa Kidul Subdistrict, 2021* ..... 113

### **7.2 TRANSPORTASI**

- 7.2.1 Prasarana dan Sarana Transportasi Antar Desa/Kelurahan Menurut Desa/Kelurahan di Kecamatan Bojongloa Kidul, 2021  
*Inter-Villages/Kelurahan Transportation Infrastructure and Facilities by Villages/Kelurahan in Bojongloa Kidul Subdistrict, 2021* ..... 113

### **7.3 KOMUNIKASI**

- 7.3.1 Keberadaan Kantor Pos/Pos Pembantu/Rumah Pos, Pos Keliling, dan Perusahaan/Agen Jasa Ekspedisi Swasta Menurut Desa/Kelurahan di Kecamatan Bojongloa Kidul, 2021  
*Number of Post Office/Subsidiary of Post Office, Mobile Portal Service, Private Expedition Service Company by Villages/Kelurahan in Bojongloa Kidul Subdistrict, 2021* ..... 116
- 7.3.2 Jumlah Menara Telepon seluler dan Operator Layanan Komunikasi Telepon Seluler Menurut Desa/Kelurahan di Kecamatan Bojongloa Kidul, 2021  
*Number of Base Transceiver Station (BTS) and Cellular Phone Communication Service Operators by Villages/Kelurahan in Bojongloa Kidul Subdistrict, 2021* ..... 117
- 7.3.3 Kekuatan Sinyal Telepon Seluler dan Jenis Sinyal Internet Telepon Seluler Menurut Desa/Kelurahan di Kecamatan Bojongloa Kidul, 2021  
*The Strenght of Celular Phone Signal by Villages/Kelurahan in Bojongloa Kidul Subdistrict, 2021* ..... 118

## **8. PERBANKAN, KOPERASI, DAN PERDAGANGAN/**



**BANKING, COOPERATIVE, AND TRADE**

8.1	Banyaknya Sarana Lembaga Keuangan Bank Menurut Desa/ Kelurahan dan Jenis Bank di Kecamatan Bojongloa Kidul, 2021 <i>Number of Bank by Villages/Kelurahan and Type of Bank in Bojongloa Kidul Subdistrict, 2021</i> .....	121
8.2	Banyaknya Koperasi Aktif Menurut Menurut Desa/Kelurahan dan Jenis Koperasi di Kecamatan Bojongloa Kidul, 2021 <i>Number of Cooperative by Villages/Kelurahan and Type of Cooperative in Bojongloa Kidul Subdistrict, 2021</i> .....	122
8.3	Banyaknya Sarana Perdagangan Menurut Desa/Kelurahan dan Jenis Sarana Perdagangan di Kecamatan Bojongloa Kidul, 2021 <i>Number of Trade Facilities by Villages/Kelurahan and Type of Trade Facilities in Bojongloa Kidul Subdistrict, 2021</i> .....	124

## DAFTAR GAMBAR/LIST OF FIGURES

		Halaman Page
1.1	Luas Daerah Menurut Kelurahan di Kecamatan Bojongloa Kidul(%), 2021 <i>Area of Village in Bojongloa Kidul Subdistrict(%), 2021</i> .....	2
1.2	Jarak Kecamatan Bojongloa Kidul Ke Kelurahan dan ke Pemerintahan Kota Bandung, 2021 <i>Distance from Bojongloa Kidul Subdistrict to the Village and to the City Government of Bandung, 2021</i> .....	3
2.1	Jumlah Rukun Warga (RW) dan Rukun Tetangga (RT) Menurut Kelurahan di Kecamatan Bojongloa Kidul 2021 <i>Number of Rukun Warga and Rukun Tetangga by Villages<sup>1</sup>/Kelurahan in Bojongloa Kidul Subdistrict, 2021</i> .....	12
2.2	Jumlah Pegawai Negeri Sipil Menurut Pemerintah Daerah dan Jenis Kelamin, 2021 <i>Number of Civil Servants by Local Government and Sex, 2021</i> .....	13
3.1	Persentase Penduduk di Kecamatan Bojongloa Kidul Tahun 2021 <i>Percentage of population in Bojongloa Kidul Subdistrict, 2021</i> .....	20
3.2	Jumlah Penduduk Menurut Jenis Mata Pencarian dan Kelurahan di Kecamatan Bojongloa Kidul, 2021 <i>Number of Population by Type of Livelihood per Village in Bojongloa Kidul Subdistrict, 2021</i> .....	21
4.1	Banyaknya Sarana Kesehatan Menurut kelurahan dan Jenis Sarana Kesehatan di Kecamatan Bojongloa Kidul, 2021 <i>Number of Health Facilities by Village in Bojongloa Kidul SubDistrict, 2021</i> .....	39
5.1	Luas Lahan Sawah dan Bukan Sawah (Ha) per Kelurahan di Kecamatan Bojongloa Kidul, 2021 <i>Paddy and Non-Paddy Land Area (Ha) per Village in Bojongloa Kidul Subdistrict, 2021</i> .....	95

	Halaman Page	
6.1	Jumlah Industri menurut Klasifikasi per Kelurahan di Kecamatan Bojongloa Kidul, 2021 <i>Number of Industry by Classification by Village in the Bojongloa Kidul SubDistrict, 2021</i> .....	107
7.1	Jumlah Menara dan Operator Layanan Komunikasi Telepon Seluler di Kecamatan Bojongloa Kidul Menurut Kelurahan, 2021 <i>Number of Towers and Cellular Telephone Communication Service Operators by Village in Bojongloa Kidul Subdistrict, 2021</i> .....	112
8.1	Banyaknya Sarana Lembaga Keuangan Yang Beroperasi Menurut Kelurahan dan Jenisnya di Kecamatan Bojongloa Kidul, 2021 <i>Number of Operating Financial Institution Facilities by Village and Type in Bojongloa Kidul Subdistrict, 2021</i> .....	120

## PENJELASAN UMUM/EXPLANATORY NOTES

Tanda-tanda, satuan-satuan, dan lain-lainnya yang digunakan dalam publikasi ini adalah sebagai berikut:

*Symbols, measurement units, and acronyms which are used in this publication, are as follows:*

### 1. TANDA-TANDA/SYMBOLS

Data tidak tersedia/Data not available .....	: ...
Tidak ada atau nol /Null or zero .....	: -
Data dapat diabaikan/Data negligible .....	: 0
Tanda decimal/Decimal point .....	: ,
Data tidak dapat ditampilkan/Not applicable .....	: NA
Angka estimasi/Estimated figures .....	: e
Angka diperbaiki/Revised figures .....	: r
Angka sementara/Preliminary figures .....	: x
Angka sangat sementara/Very preliminary figures .....	: xx
Angka sangat sangat sementara/Very very preliminary figures .....	: xxx

### 2. SATUAN/UNITS

barel/barrel .....	: 158,99 liter/litres = 1/6,2898 m <sup>3</sup>
hektar (ha)/hectare (ha) .....	: 10 000 m <sup>2</sup>
kilometer (km)/kilometres (km) .....	: 1 000 meter/meters (m)
knot/knot .....	: 1,8523 km/jam (km/hour)
kuintal/quintal .....	: 100 kg
KWh .....	: 1 000 Watt hour
MWh .....	: 1 000 KWh
liter (untuk beras)/litre (for rice) .....	: 0,80 kg
MMSCF .....	: 1/35,3 m <sup>3</sup>
metrik ton (m.ton)/metric ton (m. ton) .....	: 0,98421 long ton = 1 000 kg
ons/ounce .....	: 28,31 gram/grams
ton .....	: 1 000 kg

Satuan lain: buah, dus, butir, helai/lembar, kaleng, batang, pulsa, ton kilometer (ton-km), jam, menit, persen (%).

*Other units: unit, pack, pieces, sheet, tin, pulse, ton-kilometres(ton-km), hour, minute, percent (%).*

Perbedaan angka di belakang koma disebabkan oleh pembulatan angka.  
*The difference in decimal numbers is caused by rounding.*

<https://bandungkota.bps.go.id>

1

# Geografi dan Iklim

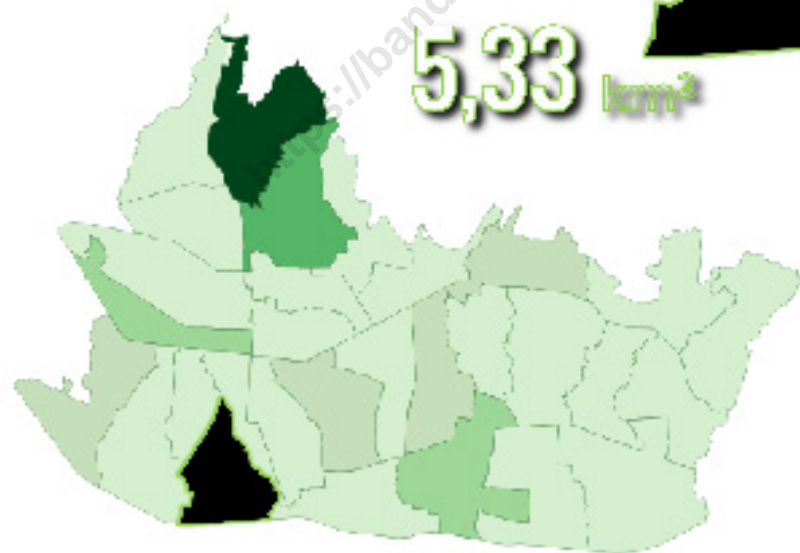
*Geography and climate*

Luas Wilayah Kecamatan

*Area Of Subdistrict*

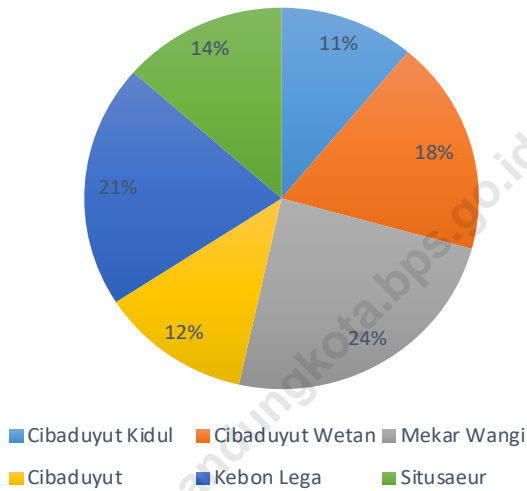
## Bojongloa Kidul

5,33 km<sup>2</sup>



**Gambar**  
**Figures** 1.1

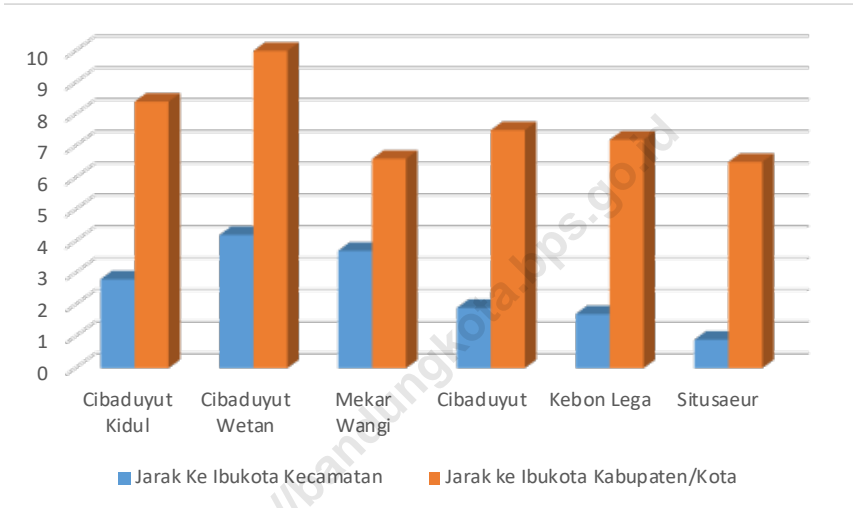
**Luas Daerah Menurut Kelurahan di Kecamatan Bojongloa Kidul(%), 2021**  
**Area of Village in Bojongloa Kidul Subdistrict(%), 2021**



Catatan/Note: ...  
Sumber/Source: Kantor Kelurahan

**Gambar** 1.2  
**Figures**

**Jarak Kecamatan Bojongloa Kidul Ke Kelurahan dan ke Pemerintahan Kota Bandung, 2021**  
*Distance from Bojongloa Kidul Subdistrict to the Village and to the City Government of Bandung, 2021*



Catatan/Note: ...

Sumber/Source: BPS, Pendataan Potensi Desa (Podes) 2021/BPS-Statistics Indonesia, Village Potential Data Collecting 2021



## 1.1 KEADAAN GEOGRAFI GEOGRAPHY CONDITION

**Tabel** 1.1.1 **Luas Wilayah Menurut Kelurahan di Kecamatan Bojongloa Kidul, 2021**  
**Table** 1.1.1 **Total Area by Village in Bojongloa Kidul SubDistrict, 2021**

	Kelurahan Village	Luas (km <sup>2</sup> )	Persentase
	(1)	(2)	(3)
1	Cibaduyut Kidul	0,59	11
2	Cibaduyut Wetan	0,97	18,29
3	Mekarwangi	1,29	24,16
4	Cibaduyut	0,66	12,43
5	Kebonlega	1,1	20,66
6	Situsaeur	0,72	13,46
	<b>Kecamatan Bojongloa Kidul Bojongloa Kidul Subdistrict</b>	<b>5,33</b>	<b>100</b>

Catatan/Note: ...  
Sumber/Source: Profil Kelurahan di Bojongloa Kidul

**Tabel**  
**Table** 1.1.2

**Jarak ke Ibukota Kecamatan dan Ibukota Kabupaten/Kota Menurut Kelurahan di Kecamatan Bojongloa Kidul (km), 2021**  
***Distance to the Subdistrict Capital and Regency/Municipal Capital by Villages in Bojongloa Kidul Subdistrict (km), 2021***

<b>Desa/Kelurahan</b> <b><i>Village/Kelurahan</i></b>	<b>Jarak ke Ibukota Kecamatan</b> <b><i>Distance to Subdistrict Capital</i></b>	<b>Jarak ke Ibukota Kabupaten/ Kota</b> <b><i>Distance to Regency/Municipal Capital</i></b>
(1)	(2)	(3)
Kelurahan Cibaduyut Kidul	2,8	8,4
Kelurahan Cibaduyut Wetan	4,2	10
Kelurahan Mekarwangi	3,7	6,6
Kelurahan Cibaduyut	1,9	7,5
Kelurahan Kebonlega	1,7	7,2
Kelurahan Situsaeur	0,9	6,5
Kecamatan Bojongloa Kidul <i>Bojongloa Kidul Subdistrict</i>	-	6
Pemkot Badung <i>Bandung City Government</i>	5,3	-

Catatan/Note: ...

Sumber/Source: BPS, Pendataan Potensi Desa (Podes) 2021/BPS-Statistics Indonesia, *Village Potential Data Collecting 2021*

**Tabel** 1.1.3 **Tinggi Wilayah di Atas Permukaan Laut (DPL) , 2021**  
**Table** 1.1.3 **Area Height Above Sea Level (DPL) ,2021**

Kelurahan Village		Tinggi Wilayah (mdpl) Altitude (m a.s.l)
(1)		(2)
1	Cibaduyut Kidul	686
2	Cibaduyut Wetan	770
3	Mekarwangi	690
4	Cibaduyut	699
5	Kebonlega	670
6	Situsaeur	700

Catatan/Note: ...  
 Sumber/Source: BPS Kota Bandung

## 1.2 KEADAAN IKLIM CLIMATE CONDITION

**Tabel 1.2.1** Pengamatan Unsur Iklim Menurut Bulan di BMKG Stasiun Bandung, 2021  
*Table Observation of Climate Elements by Month at Meteorology, Climatology, and Geophysics Bandung Station, 2021*

Bulan Month	Jumlah Curah Hujan Number of Precipitation (mm)	Jumlah Hari Hujan (hari) Number of Rainy Days (day)
(1)	(2)	(3)
Januari/January	146.4	27
Februari/February	153.9	20
Maret/March	292.5	24
April/April	177.3	18
Mei/May	239.0	16
Juni/June	92.4	21
Juli/July	33.2	8
Agustus/August	91.8	8
September/September	73.0	13
Oktober/October	218.4	21
November/November	454.3	26
Desember/December	198.5	28

Catatan/Note: ....

Sumber/Source: Badan Meteorologi Klimatologi dan Geofisika

**Tabel** 1.2.2 **Keadaan Udara Menurut Bulan di Kota Bandung ,2021**  
**Table** **Air Conditions by Month in Bandung City ,2021**

<b>Bulan</b> <b>Month</b>	<b>Kecepatan Angin</b> <b>(m/det)</b>	<b>Tekanan Udara</b> <b>(mb)</b>	<b>Kelembapan Nisbi</b> <b>(%)</b>
(1)	(2)	(3)	(4)
Januari/January	9.25	921.7	80.00
Februari/February	9.25	922.4	80.00
Maret/March	7.40	923.3	80.00
April/April	7.40	923.1	77.00
Mei/May	5.55	922.4	79.00
Juni/June	3.70	923.7	80.00
Juli/July	5.55	923.7	73.00
Agustus/August	5.55	923.6	73.00
September/September	5.55	923.0	74.00
Oktober/October	3.70	922.9	78.00
November/November	3.70	921.9	83.00
Desember/December	3.70	923.0	82.00

Catatan/Note: ...  
 Sumber/Source: Badan Meteorologi Klimatologi dan Geofisika

**Tabel**  
**Table** 1.2.3

**Rata-rata Suhu dan Kelembaban Udara Menurut Bulan di Kota Bandung , 2021**  
**Average Air Temperature and Humidity by Month in Bandung , 2021**

Bulan Month	Temperatur (oC) Temperature (oC)			LPM (%)
	Rata-rata Average	Maksimum Maximum	Minimum	
(1)	(2)	(3)	(4)	(5)
Januari/January	23.3	28.4	20.6	38,5
Februari/February	23.4	28.2	20.8	50
Maret/March	23.6	29.7	20.6	51,7
April/April	23.8	29.6	20.2	63
Mei/May	24.1	29.7	20.3	64,6
Juni/June	23.5	28.8	20.2	56,1
Juli/July	23.1	29.8	18.5	77,9
Agustus/August	23.5	29.6	19.2	68
September/September	23.8	30.2	20.0	61
Oktober/October	23.8	29.8	20.3	53,8
November/November	23.4	28.8	20.5	39,8
Desember/December	23.7	29.3	20.6	47,2

Catatan/Note: ...

Sumber/Source: Badan Meteorologi Klimatologi dan Geofisika

**Tabel 1.2.4** Kecepatan Angin Menurut Bulan di Kota Bandung , 2021  
**Table** Wind velocity By Month in Bandung City, 2021

Bulan Month	Angin (Knot)	
	Kecepatan Rata-rata	Kecepatan Terbesar
(1)	(2)	(3)
Januari/January	9.25	27.75
Februari/February	9.25	31.45
Maret/March	7.40	24.05
April/April	7.40	29.60
Mei/May	5.55	24.05
Juni/June	3.70	18.50
Juli/July	5.55	11.47
Agustus/August	5.55	20.35
September/September	5.55	16.65
Oktober/October	3.70	18.50
November/November	3.70	16.65
Desember/December	3.70	20.35

Catatan/Note: ...  
 Sumber/Source: Badan Meteorologi Klimatologi dan Geofisika

2

# Pemerintahan *Government*

## Kecamatan Bojongloa Kidul

*Bojongloa Kidul Subdistrict*

*Terdiri dari*  
*Consist of*

6

**Kelurahan**

*Village*

45

**RW**

*Hamlet*

266

**RT**

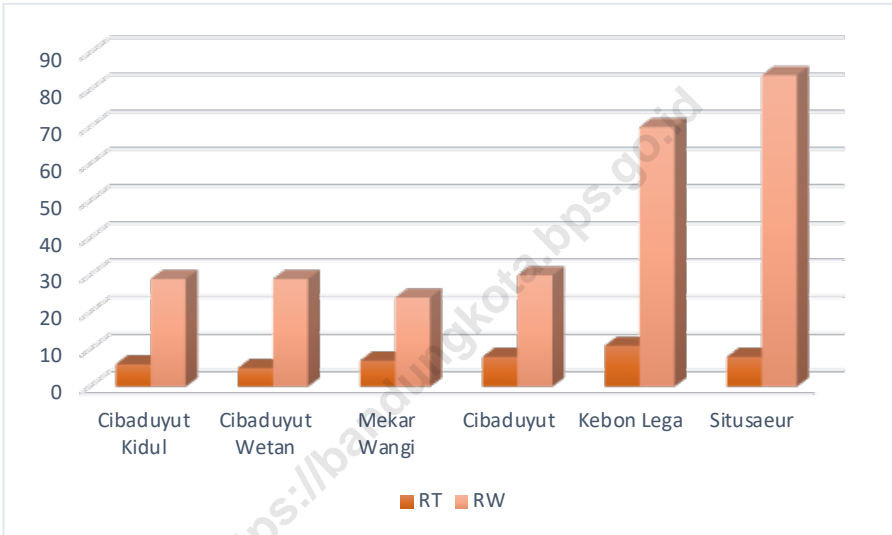
*Neighbourhood*





**Gambar** 2.1  
**Figures**

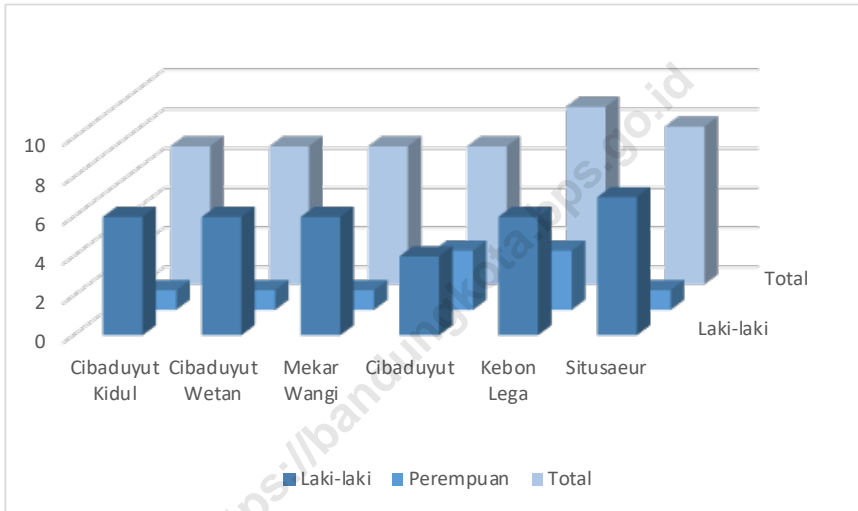
**Jumlah Rukun Warga (RW) dan Rukun Tetangga (RT) Menurut Kelurahan di Kecamatan Bojongloa Kidul 2021**  
**Number of Rukun Warga and Rukun Tetangga by Villages<sup>1</sup>/Kelurahan in Bojongloa Kidul Subdistrict, 2021**



Sumber/Source : Kantor Kecamatan Bojongloa Kidul

**Gambar** 2.2  
**Figures**

**Jumlah Pegawai Negeri Sipil Menurut Pemerintah Daerah dan Jenis Kelamin, 2021**  
**Number of Civil Servants by Local Government and Sex, 2021**



Sumber/Source : Kantor Kecamatan Bojongloa Kidul

## 1 WILAYAH ADMINISTRATIF ADMINISTRATIVE AREA

**Tabel** 2.1.1 Jumlah RW dan RT Menurut Kelurahan di Kecamatan Bojongloa Kidul, 2021  
**Table** 2.1.1 Number of RT and RW by Village in Bojongloa Kidul Sub District, 2021

Kelurahan Village	RT	RW
(1)	(2)	(3)
Cibaduyut Kidul	6	29
Cibaduyut Wetan	5	29
Mekarwangi	7	24
Cibaduyut	8	30
Kebonlega	11	70
Situsaeur	8	84
<b>Kecamatan Bojongloa Kidul Bojongloa Kidul Subdistrict</b>	<b>45</b>	<b>266</b>

catatan/Note: <sup>1</sup>

Sumber/Source: : Kantor Kecamatan Bojongloa Kidul

**Tabel**  
**Table** 2.1.2

**Jumlah Rukun Warga (RW) dan Rukun Tetangga (RT) di  
Kecamatan Bojongloa Kidul 2015-2021**  
*Number of Rukun Warga and Rukun Tetangga by Villages<sup>1</sup>/  
Kelurahan in Bojongloa Kidul Subdistrict, 2015-2021*

Tahun Year	RT	RW
(1)	(2)	(3)
2015	261	44
2016	261	44
2017	261	44
2018	261	44
2019	261	44
2020	261	44
2021	266	45

catatan/Note: <sup>1</sup>

Sumber/Source: Kantor Kecamatan Bojongloa Kidul

## 2 PEMERINTAHAN GOVERNMENT

**Tabel** 2.2.1 **Jumlah Pegawai Negeri Sipil Menurut Pemerintah Daerah dan Jenis Kelamin, 2021**  
**Table** *Number of Civil Servants by Local Government and Sex, 2021*

Kelurahan <i>Village</i>	Jenis Kelamin <i>Sex</i>		Total
	Laki-laki <i>Man</i>	Perempuan <i>Woman</i>	
(1)	(2)	(3)	(4)
Cibaduyut Kidul	6	1	7
Cibaduyut Wetan	6	1	7
Mekarwangi	6	1	7
Cibaduyut	4	3	7
Kebonlega	6	3	9
Situsaeur	7	1	8
Kecamatan Bojongloa Kidul	11	7	18
<b>Jumlah</b>	<b>46</b>	<b>17</b>	<b>63</b>

catatan/*Note*:<sup>1</sup>

Sumber/*Source*: Profil dan Tipologi Kecamatan Tahun 2021

**Tabel**  
**Table** 2.2.2

**Jumlah Pegawai Negeri Sipil Menurut Pendidikan Tertinggi yang Ditamatkan dan Jenis Kelamin di Kecamatan Bojongloa Kidul Tahun 2021**  
**Number of Civil Servant by Educational Level and Sex in Bojongloa Kidul SubDistrict, 2021**

<b>Tingkat Pendidikan</b> <b>Educational Level</b>	<b>Laki-Laki</b> <b>Male</b>	<b>Perempuan</b> <b>Female</b>	<b>Jumlah</b> <b>Total</b>
(1)	(2)	(3)	(4)
Sekolah Dasar (SD) <i>Primary School</i>	-	-	-
SMP/Sederajat <i>Junior High School</i>	2	0	2
SMA/Sederajat <i>Senior High School</i>	17	0	17
Diploma I, II/Akta I, II <i>Diploma I, II/Akta I, II</i>	-	-	-
Diploma III/Akta III <i>Diploma III/Akta III</i>	-	2	2
Tingkat Sarjana/ Doktor <i>University Graduate/Ph.D</i>	27	15	42
<b>Jumlah/Total</b>	<b>46</b>	<b>17</b>	<b>63</b>

catatan/Note: <sup>1</sup>

Sumber/Source: Profil dan Tipologi Kecamatan Tahun 2021

**Tabel**  
**Table 2.2.3**

**Jumlah Pegawai Negeri Sipil Menurut Golongan  
Kepangkatan dan Jenis Kelamin di Kecamatan Bojongloa  
Kidul Tahun 2021**  
*Number of Civil Servant by Job Level and Sex in Bojongloa  
Kidul SubDistrict, 2021*

Golongan Kepangkatan	Jenis Kelamin Sex		Total
	Laki-laki Man	Perempuan Woman	
(1)	(2)	(3)	(4)
I/A (Juru Muda)	-	-	-
I/B (Juru Muda Tingkat I)	-	-	-
I/C (Juru)	-	-	-
I/D (Juru Tingkat I)	-	-	-
Golongan I	-	-	-
II/A (Pengatur Muda)	-	-	-
II/B (Pengatur Muda Tingkat I)	1	0	1
II/C (Pengatur)	5	0	5
II/D (Pengatur Tingkat I)	9	1	10
Golongan II	<b>15</b>	<b>1</b>	<b>16</b>
III/A (Penata Muda)	3	4	7
III/B (Penata Muda Tingkat I)	7	2	9
III/C (Penata)	4	3	7
III/D (Penata Tingkat I)	10	7	17
Golongan III	<b>24</b>	<b>16</b>	<b>40</b>
IV/A (Pembina Muda)	6	0	6
IV/B (Pembina Muda Tingkat I)	1	0	1
IV/C (Pembina)	-	-	-
IV/D (Pembina Tingkat I)	-	-	-
Golongan IV	<b>7</b>	<b>-</b>	<b>7</b>
<b>Jumlah/Total</b>	<b>46</b>	<b>17</b>	<b>63</b>

catatan/Note: <sup>1</sup>

Sumber/Source: Profil dan Tipologi Kelurahan Tahun 2021

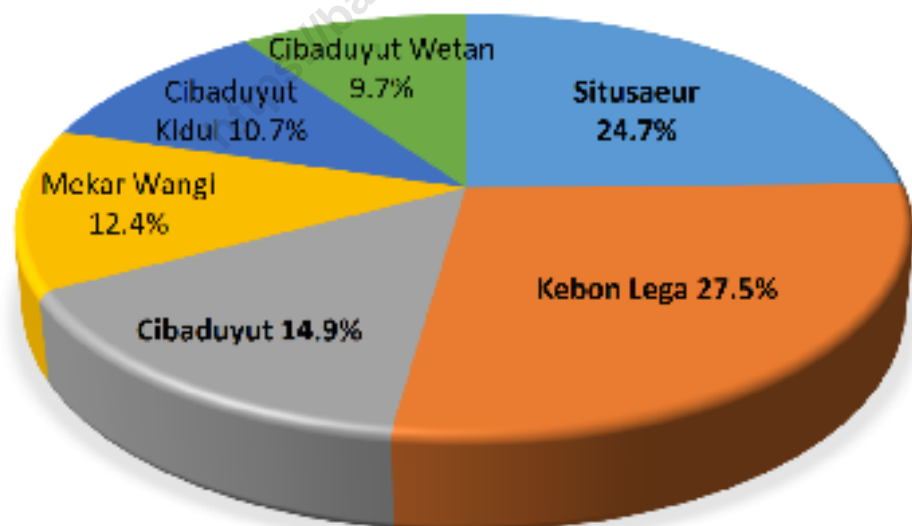
# 3

## Penduduk dan Ketenagakerjaan *Population and Employment*

**Penduduk Semester II 2021**

*Population Of Subdistrict*

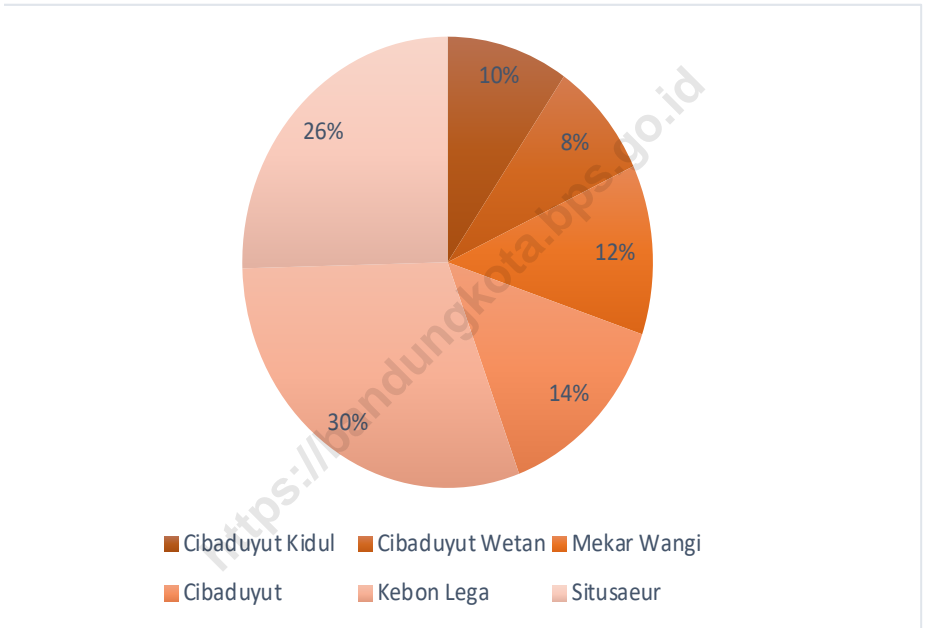
# **Bojongloa Kidul 87.916 Jiwa**





**Gambar** 3.1  
**Figures**

**Persentase Penduduk di Kecamatan Bojongloa Kidul Tahun 2021**  
*Percentage of population in Bojongloa Kidul Subdistrict, 2021*

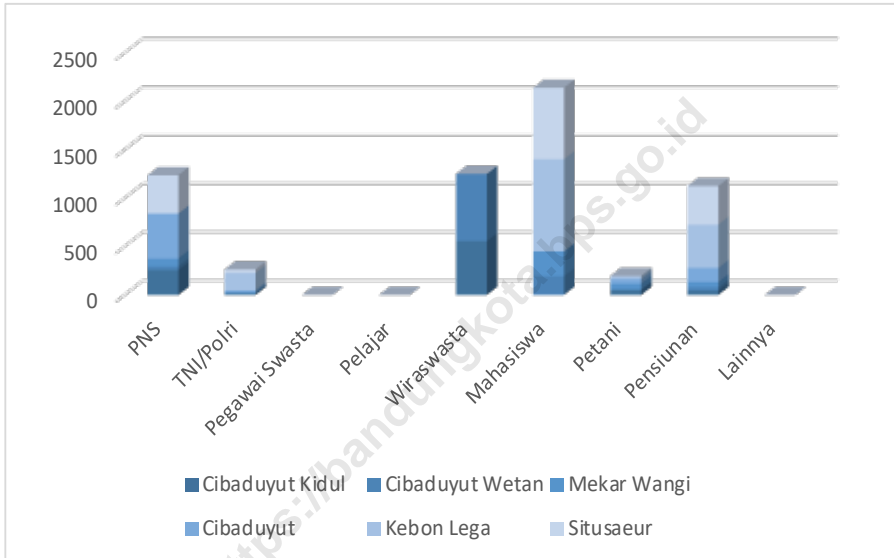


Catatan/Note:

Sumber/Source : Dinas Kependudukan dan Catatan Sipil Kota Bandung Tahun 2021 Semester II, diolah / *Bandung City Population and Civil Registry Office*

**Gambar 3.2**  
**Figures**

**Jumlah Penduduk Menurut Jenis Mata Pencaharian dan Kelurahan di Kecamatan Bojongloa Kidul, 2021**  
**Number of Population by Type of Livelihood per Village in Bojongloa Kidul Subdistrict , 2021**



Catatan/Note:

Sumber/Source : Dinas Kependudukan dan Catatan Sipil Kota Bandung Tahun 2021 Semester II, diolah / Bandung City Population and Civil Registry Office

### 3.1 PENDUDUK POPULATION

**Tabel 3.1.1** Penduduk, Distribusi Persentase Penduduk, Kepadatan Penduduk, Rasio Jenis Kelamin Penduduk Menurut Kelurahan di Kecamatan Bojongloa Kidul, 2021  
*Population, Percentage Distribution of Population, Population Density, and Population Sex Ratio by Village in Bojongloa Kidul Subdistrict, 2021*

Kelurahan Village	Penduduk/Population		
	Laki-Laki/Male	Perempuan/Female	Jumlah/Total
(1)	(2)	(3)	(4)
Cibaduyut Kidul	3,624	3,784	7,408
Cibaduyut Wetan	3,324	3,171	6,495
Mekarwangi	4,753	4,648	9,401
Cibaduyut	5,610	5,334	10,944
Kebonlega	11,865	11,481	23,346
Situsaeur	10,256	9,387	19,643
<b>Kecamatan Bojongloa Kidul</b>	<b>39,432</b>	<b>37,805</b>	<b>77,237</b>

Lanjutan Tabel 3.1.1

<b>Kelurahan Village/Kelurahan</b>	<b>Persentase Penduduk Percentage of Total Population</b>	<b>Kepadatan Penduduk (per Km<sup>2</sup>) Population Density per sq.km</b>	<b>Rasio Jenis Kelamin Penduduk Population Sex Ratio</b>
(1)	(5)	(6)	(7)
Cibaduyut Kidul	9,59	12 641,64	109.25
Cibaduyut Wetan	8,40	66752,31	103.34
Mekarwangi	12,17	7310, 83	105.17
Cibaduyut	14,16	16 544,22	95.77
Kebonlega	30,22	21 223,64	102.25
Situsaeur	25,43	27 399,92	104.82
<b>Kecamatan Bojongloa Kidul</b>	<b>100,00</b>	<b>1 450, 787</b>	<b>104.30</b>

Catatan/Note:

Sumber/Source : Kecamatan Bojongloa Kidul LAPDUK 2021

**Tabel 3.1.2** Jumlah Penduduk Menurut Kelompok Umur dan Jenis Kelamin di Kecamatan Bojongloa Kidul, 2021  
**Table** Population by Age Groups and Sex in Bojongloa Kidul Subdistrict, 2021

Kelurahan Village	Jenis Kelamin Sex		Jumlah Totals
	Laki-Laki Male	Perempuan Female	
(1)	(2)	(3)	(4)
0-4	4,746	4,565	9,311
5-9	3,480	3,093	6,573
10-14	3,404	3,206	6,610
15-19	3,356	3,208	6,564
20-24	3,410	3,311	6,721
25-29	3,468	3,367	6,835
30-34	3,497	3,291	6,788
35-39	2,989	2,972	5,961
40-44	2,597	2,554	5,151
45-49	2,509	2,400	4,909
50-54	1,869	1,772	3,641
55-59	1,728	1,667	3,395
60-64	1,289	1,208	2,497
65-ke atas	1,058	1,171	2,229
<b>Jumlah/Total</b>	<b>39,400</b>	<b>37,785</b>	<b>77,185</b>

Catatan/Note: ...

Sumber/Source: Kecamatan Bojongloa Kidul LAPDUK 2021

**Tabel** 3.1.3  
**Table**

**Penduduk Kecamatan Bojongloa Kidul Menurut Tingkat Pendidikan Semester II, 2021**

*Population in Bojongloa Kidul SubDistrict by Level of Education , 2021*

Pendidikan <i>Level of Education</i>	Jenis Kelamin <i>Sex</i>		jumlah <i>Total</i>
	laki-laki <i>Male</i>	Perempuan <i>Female</i>	
(1)	(2)	(3)	(4)
Tidak/Belum Sekolah <i>No Schooling</i>	5,823	5,997	11,820
Tidak Tamat SD <i>Schooling</i>	1,611	1,491	3,102
Belum Tamat SD <i>Not Yet Completed Primary School</i>	5,161	4,934	10,095
Tamat SD <i>Primary School</i>	8,573	8,851	17,424
SLTP <i>Junior High School</i>	7,054	7,431	14,485
SLTA <i>Senior High School</i>	7,099	6,365	13,464
DIII	1,868	1,506	3,374
DIV / SI, S 2, S 3 <i>Bachelor, Magister, PHD</i>	2,243	1,230	3,473
<b>Jumlah</b>	<b>39,432</b>	<b>37,805</b>	<b>77,237</b>

Catatan/Note:

Sumber/Source: Kecamatan Bojongloa Kidul LAPDUK 2021

**Tabel 3.1.4** Jumlah Penduduk Menurut Jenis Kelamin di Kecamatan Bojongloa Kidul, 2021  
**Table** Number of Population by Gender in Bojongloa Kidul Subdistrict, 2021

Kelurahan Village	Semester I		Semester II	
	laki-laki Male	Perempuan Female	laki-laki Male	Perempuan Female
(1)	(2)	(3)	(4)	(5)
Cibaduyut Kidul	3,638	3,781	3,624	3,784
Cibaduyut Wetan	3,313	3,152	3,324	3,171
Mekarwangi	4,761	4,657	4,753	4,648
Cibaduyut	5,606	5,326	5,610	5,334
Kebonlega	11,988	11,587	11,865	11,481
Situsaeur	10,329	9,429	10,256	9,387
<b>Kecamatan Bojongloa Kidul</b>	<b>39,635</b>	<b>37,932</b>	<b>39,432</b>	<b>37,805</b>

Catatan/Note:

Sumber/Source: Kecamatan Bojongloa Kidul LAPDUK 2021

**Tabel 3.1.5** Jumlah Penduduk Menurut Status Perkawinan di Kecamatan Bojongloa Kidul, 2021

*Number of Population in Bojongloa Kidul SubDistrict by Marital Status, 2021*

Kelurahan Village	Semester I			
	Belum Kawin Not Married	Kawin Married	Cerai Hidup Live Divorce	Cerai Mati Dead Divorce
(1)	(2)	(3)	(4)	(5)
Cibaduyut Kidul	4 439	4 450	136	288
Cibaduyut Wetan	3 966	4 157	140	248
Mekarwangi	4 932	5 363	182	342
Cibaduyut	6 209	6 249	193	363
Kebonlega	11 099	11 615	460	1 011
Situsaeur	10 178	10 073	487	900
<b>K e c a m a t a n Bojongloa Kidul</b>	31925	36544	1598	3152



Lanjutan Tabel 3.1 5

Kelurahan Village	Semester II			
	Belum Kawin Not Married	Kawin Married	Cerai Hidup Live Divorce	Cerai Mati Dead Divorce
(1)	(6)	(7)	(8)	(9)
Cibaduyut Kidul	4 427	4 487	149	308
Cibaduyut Wetan	3 980	4 175	151	254
Mekarwangi	4 970	5 400	201	359
Cibaduyut	6 216	6 299	225	390
Kebonlega	11 026	11 652	489	1 035
Situsaeur	10 170	10 097	530	926
<b>K e c a m a t a n Bojongloa Kidul</b>	<b>31839</b>	<b>32535</b>	<b>1745</b>	<b>3272</b>

Catatan/Note:

Sumber/Source: Kecamatan Bojongloa Kidul LAPDUK 2021

**Tabel 3.1.6 Penduduk Kecamatan Bojongloa Kidul Menurut Usia Sekolah Semester II ,2021**  
**Population in Bojongloa Kidul SubDistrict by Sex, 2021**

Kelompok Umur <i>Age Group</i>	Jenis Kelamin <i>Sex</i>		jumlah <i>Total</i>
	laki-laki <i>Male</i>	Perempuan <i>Female</i>	
(1)	(2)	(3)	(4)
0-3	...	...	4 719
4-6	...	...	4 557
7-12	...	...	9 419
13-15	...	...	4 608
16-18	...	...	3 686
19-24	...	...	8 470
<b>Jumlah</b>	...	...	<b>35 459</b>

Catatan/Note:

Sumber/Source: Dinas Kependudukan dan Catatan Sipil, diolah

**Tabel**  
**Table 3.1.7****Angka Ketergantungan Menurut Kelurahan di Kecamatan  
Bojongloa Kidul Semester II, 2021**  
**Dependency Ratio by Village in Bojongloa Kidul SubDistrict  
Semester II, 2021**

<b>Kelurahan Village</b>	<b>Angka Ketergantungan Dependency Ratio</b>
(1)	(2)
Cibaduyut Kidul	45
Cibaduyut Wetan	42
Mekarwangi	41
Cibaduyut	42
Kebonlega	44
Situsaeur	44
<b>Kecamatan Bojongloa Kidul</b>	<b>43</b>

Catatan/Note:

Sumber/Source: Dinas Kependudukan dan Catatan Sipil, diolah

**Tabel**  
**Table** 3.1.8

**Jumlah Kelahiran dan Kematian Menurut Jenis Kelamin dan Kelurahan di Kecamatan Bojongloa Kidul, 2021**  
**Number of births and deaths in Bojongloa Kidul SubDistrict by Sex, 2021**

Kelurahan <i>Village</i>	Kelahiran <i>Births</i>		Jumlah <i>Total</i>
	Laki-laki <i>Male</i>	Perempuan <i>Female</i>	
(1)	(2)	(3)	(4)
Cibaduyut Kidul	54	57	111
Cibaduyut Wetan	47	45	92
Mekarwangi	31	33	64
Cibaduyut	134	142	276
Kebonlega	59	29	88
Situsaeur	116	120	236
<b>Kecamatan Bojongloa Kidul</b>	<b>441</b>	<b>426</b>	<b>867</b>

Lanjutan Tabel 3.1.8

Kelurahan <i>Village</i>	Kematian <i>Deaths</i>		Jumlah <i>Total</i>
	Laki-laki <i>Male</i>	Perempuan <i>Female</i>	
(1)	(5)	(6)	(7)
Cibaduyut Kidul	46	27	73
Cibaduyut Wetan	26	9	35
Mekarwangi	27	29	56
Cibaduyut	54	54	108
Kebonlega	101	67	168
Situsaeur	120	93	213
<b>Kecamatan Bojongloa Kidul</b>	<b>374</b>	<b>279</b>	<b>653</b>

Catatan/*Note*:

Sumber/*Source*: Kantor Kecamatan Bojongloa Kidul

**Tabel**  
**Table** 3.1.9

**Jumlah Jumlah Penduduk Datang dan Pindah Menurut Jenis Kelamin dan Kelurahan di Kecamatan Bojongloa Kidul, 2021**

**Number of Residents Coming In and Moving Out in Bojongloa Kidul SubDistrict by Villages , 2021**

Kelurahan <i>Village</i>	Datang (orang) <i>Coming in (people)</i>		Jumlah <i>Total</i>
	Laki-laki <i>Male</i>	Perempuan <i>Female</i>	
(1)	(2)	(3)	(4)
Cibaduyut Kidul	40	33	73
Cibaduyut Wetan	74	86	160
Mekarwangi	41	29	70
Cibaduyut	94	96	190
Kebonlega	146	141	285
Situsaeur	158	134	292
<b>Kecamatan Bojongloa Kidul</b>	<b>553</b>	<b>519</b>	<b>1 070</b>

Lanjutan Tabel 3.1.9

Kelurahan Village	Pindah (orang) Moving Out (people)		Jumlah Total
	Laki-laki Male	Perempuan Female	
(1)	(2)	(3)	(4)
Cibaduyut Kidul	72	58	130
Cibaduyut Wetan	71	56	127
Mekarwangi	43	46	89
Cibaduyut	176	139	315
Kebonlega	307	304	611
Situsaeur	237	208	455
<b>Kecamatan Bojongloa Kidul</b>	<b>906</b>	<b>811</b>	<b>1 727</b>

Catatan/Note:

Sumber/Source: Kantor Kecamatan Bojongloa Kidul

**Tabel  
Table 3.1.10**

**Jumlah Penduduk Menurut Jenis Mata Pencaharian dan Kelurahan di Kecamatan Bojongloa Kidul, 2021**  
*Number of Population by Type of Livelihood per Village in Bojongloa Kidul Subdistrict, 2021*

Kelurahan <i>Village</i>	Jenis Mata Pencaharian/ <i>Type of Livelihood</i>				
	<i>PNS Civil Servant</i>	<i>TNI/POLRI Army/Police</i>	<i>Pegawai Swasta Private Employees</i>	<i>Pelajar Student</i>	<i>Wiraswasta Entrepreneur</i>
(1)	(2)	(3)	(4)	(5)	(6)
Cibaduyut Kidul	257	12	1 482	1 549	556
Cibaduyut Wetan	39	8	1 393	1 239	695
Mekarwangi	80	11	1 708	1 305	1 120
Cibaduyut	465	18	1 749	3 229	1 868
Kebonlega	1 125	179	6 487	4 485	4 546
Situsaeur	396	37	3 375	3 075	2 856
<b>Kecamatan Bojongloa Kidul</b>	<b>2 362</b>	<b>265</b>	<b>16 594</b>	<b>14 882</b>	<b>11 641</b>



Lanjutan Tabel 3.1.10

Kelurahan <i>Village</i>	Jenis Mata Pencaharian/ <i>Type of Livelihood</i>			
	Mahasiswa <i>Student</i>	Petani <i>Farmer</i>	Pensiunan <i>Retired</i>	Lainnya <i>Others</i>
(1)	(7)	(8)	(9)	(11)
Cibaduyut Kidul	1 294	53	45	2 160
Cibaduyut Wetan	193	2	33	2 893
Mekarwangi	257	61	56	4 803
Cibaduyut	1 080	47	146	2 342
Kebonlega	952	30	446	5 096
Situsaeur	738	4	400	8 362
<b>Kecamatan Bojongloa Kidul</b>	<b>4 514</b>	<b>197</b>	<b>1 126</b>	<b>25 656</b>

Catatan/Note:

Sumber/Source: Kantor Kecamatan Bojongloa Kidul

# 4

## Sosial dan Kesejahteraan Rakyat

### Social and Welfare

Sarana Peribadatan  
Di Kec BOJONGLOR KIDUL 2021



Musholla = 43



Katolik = 1



Masjid = 99



Klenteng = 0



Kapel = 0



Protestan = 8



Pura = 0

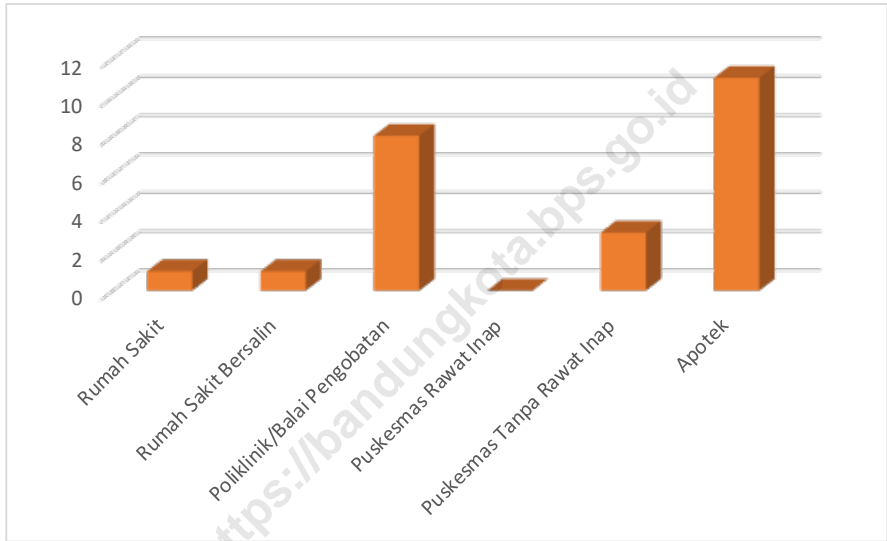


Vihara = 0



**Gambar** 4.1  
**Figures**

**Banyaknya Sarana Kesehatan Menurut Kelurahan dan Jenis Sarana Kesehatan di Kecamatan Bojongloa Kidul, 2021**  
**Number of Health Facilities by Village in Bojongloa Kidul SubDistrict, 2021**



Catatan/Note: ...

Sumber/Source: BPS, Pendataan Potensi Desa (Podes) 2021/ BPS, Village Potential Data Collection, 2021

#### 4.1 PENDIDIKAN EDUCATION

**Tabel 4.1.1** Banyaknya Kelurahan yang Memiliki Fasilitas Sekolah Menurut Tingkat Pendidikan di Kecamatan Bojongloa Kidul, 2019–2021  
*Number of Villages Having Educational Facilities by Educational Level in Bojongloa Kidul Subdistrict, 2019–2021*

Tingkat Pendidikan Educational Level	2019	2020	2021
(1)	(2)	(3)	(4)
Sekolah Dasar (SD) <i>Primary School</i>	4	4	4
Madrasah Ibtidaiyah (MI) <i>Madrasah Ibtidaiyah</i>	6	6	6
Sekolah Menengah Pertama (SMP) <i>Junior High School</i>	5	5	5
Madrasah Tsanawiyah (MTs) <i>Madrasah Tsanawiyah (MTs)</i>	3	3	3
Sekolah Menengah Atas (SMA) <i>Senior High School</i>	4	4	4
Sekolah Menengah Kejuruan (SMK) <i>Vocational High School</i>	3	3	3
Madrasah Aliyah (MA) <i>Madrasah Aliyah</i>	3	3	3
Akademi/Perguruan Tinggi <i>Academy/University</i>	3	3	3

Catatan/Note: <sup>1</sup>Desa pada tabel ini termasuk Unit Permukiman Transmigrasi (UPT) yang masih dibina oleh kementerian terkait/  
*Villages in this table include Transmigration Settlement Unit which is still fostered by the relevant ministries.*

Sumber/Source: BPS, Pendataan Potensi Desa (Podes) 2020 dan 2021/BPS-Statistics Indonesia, *Village Potential Data Collecting 2020 and 2021*

**Tabel** 4.1.2  
**Table**

**Jumlah Sekolah Menurut Tingkat Pendidikan di Kecamatan Bojongloa Kidul, 2020/2021 dan 2021/2022**  
**Number of Schools by Educational Level in Bojongloa Kidul Subdistrict, 2020/2021 and 2021/2022**

Tingkat Pendidikan Educational Level	Negeri/Public		Swasta/Private		Jumlah/Total	
	2020/2021	2021/2022	2020/2021	2021/2022	2020/2021	2021/2022
(1)	(2)	(3)	(4)	(5)	(6)	(7)
Taman Kanak-Kanak (TK) <sup>1</sup> /Kindergarten <sup>1</sup>	-	-	-	-	-	-
Raudatul Athfal (RA) <sup>2</sup> Raudatul Athfal (RA) <sup>2</sup>	-	-	-	-	-	-
Sekolah Dasar (SD) <sup>1</sup> Elementary Schools <sup>1</sup>	7	7	7	7	14	14
Madrasah Ibtidaiyah (MI) <sup>2</sup> /Madrasah Ibtidaiyah (MI) <sup>2</sup>	-	-	7	7	7	7
Sekolah Menengah Pertama (SMP) <sup>1</sup> /Junior High Schools <sup>1</sup>	1	1	7	7	8	8
Madrasah Tsanawiyah (MTs) <sup>2</sup> /Madrasah Tsanawiyah (MTs) <sup>2</sup>	-	-	4	4	4	4
Sekolah Menengah Atas (SMA) <sup>1</sup> /Senior High Schools <sup>1</sup>	-	-	6	6	6	6
Sekolah Menengah Kejuruan (SMK) <sup>1</sup> Vocational High Schools <sup>1</sup>	-	-	6	6	6	6
Madrasah Aliyah (MA) <sup>2</sup> Madrasah Aliyah (MA) <sup>2</sup>	-	-	4	4	4	4

Catatan/Note: <sup>3</sup>Seluruh Raudatul Athfal (RA) berstatus swasta/All Raudatul Athfal (RA) are private

Sumber/Source: <sup>1</sup>Kementerian Pendidikan, Kebudayaan, Riset, dan Teknologi, Sistem Data Pokok Pendidikan, data semester ganjil laporan sampai dengan 30 November 2021/Ministry of Education, Culture, Research, and Technology, Basic Education Data System, odd semester report data up to 30 November 2021

<sup>2</sup>Kementerian Agama, EMIS, data semester ganjil laporan sampai dengan 17 Februari 2022/Ministry of Religious Affairs, EMIS, odd semester report data up to 17 February 2022

**Tabel** 4.1.3  
**Table**

**Jumlah Guru Menurut Tingkat Pendidikan di Kecamatan  
Bojongloa Kidul, 2020/2021 dan 2021/2022**  
**Number of Teachers by Educational Level in Bojongloa Kidul  
Subdistrict, 2020/2021 and 2021/2022**

Tingkat Pendidikan Educational Level	Negeri/Public		Swasta/Private		Jumlah/Total	
	2020/2021	2021/2022	2020/2021	2021/2022	2020/2021	2021/2022
(1)	(2)	(3)	(4)	(5)	(6)	(7)
Taman Kanak-Kanak (TK) <sup>1</sup> /Kindergarten <sup>1</sup>	-	-	...	41	...	41
Raudatul Athfal (RA) <sup>2</sup> Raudatul Athfal (RA) <sup>2</sup>	-	-	-	-	-	-
Sekolah Dasar (SD) <sup>1,3</sup> Elementary Schools <sup>1,3</sup>	...	192	...	138	...	330
Madrasah Ibtidaiyah (MI) <sup>2</sup> /Madrasah Ibtidaiyah (MI) <sup>2</sup>	-	-	-	-	-	-
Sekolah Menengah Pertama (SMP) <sup>1,3</sup> / Junior High Schools <sup>1,3</sup>	...	51	...	78	...	129
Madrasah Tsanawiyah (MTs) <sup>2</sup> /Madrasah Tsanawiyah (MTs) <sup>2</sup>	-	-	-	-	-	-
Sekolah Menengah Atas (SMA) <sup>1,3</sup> /Senior High Schools <sup>1,3</sup>	-	-	...	73	...	73
Sekolah Menengah Kejuruan (SMK) <sup>1,3,4</sup> Vocational High Schools <sup>1,3,4</sup>	-	-	...	79	...	79
Madrasah Aliyah (MA) <sup>2</sup> Madrasah Aliyah (MA) <sup>2</sup>	-	-	-	-	-	-

Catatan/Note: <sup>3</sup> Jumlah guru termasuk kepala sekolah dan guru/The total of teachers including headmaster and teacher.

<sup>4</sup> Guru yang mengajar di dua sekolah atau lebih dihitung di masing-masing sekolah/Teacher who taught in two schools or more counted in every school.

Sumber/Source: <sup>1</sup> Kementerian Pendidikan, Kebudayaan, Riset, dan Teknologi, Sistem Data Pokok Pendidikan, data semester ganjil laporan sampai dengan 30 November 2021/Ministry of Education, Culture, Research, and Technology, Basic Education Data System, odd semester report data up to 30 November 2021

<sup>2</sup> Kementerian Agama, EMIS, data semester ganjil laporan sampai dengan 17 Februari 2022/Ministry of Religious Affairs, EMIS, odd semester report data up to 17 February 2022

**Tabel**  
**4.1.4**  
**Table**

**Jumlah Murid Menurut Tingkat Pendidikan di Kecamatan  
Bojongloa Kidul, 2020/2021 dan 2021/2022**  
**Number of Pupils by Educational Level in Bojongloa Kidul  
Subdistrict, 2020/2021 and 2021/2022**

Tingkat Pendidikan Educational Level	Negeri/Public		Swasta/Private		Jumlah/Total	
	2020/2021	2021/2022	2020/2021	2021/2022	2020/2021	2021/2022
(1)	(2)	(3)	(4)	(5)	(6)	(7)
Taman Kanak-Kanak (TK) <sup>1</sup> /Kindergarten <sup>1</sup>	...	...	...	565	...	565
Raudatul Athfal (RA) <sup>2</sup> Raudatul Athfal (RA) <sup>2</sup>	...	...	...	...	...	...
Sekolah Dasar (SD) <sup>1</sup> Elementary Schools <sup>1</sup>	...	...	...	3317	7 782	...
Madrasah Ibtidaiyah (MI) <sup>2</sup> /Madrasah Ibtidaiyah (MI) <sup>2</sup>	...	...	...	1375	...	1 375
Sekolah Menengah Pertama (SMP) <sup>1</sup> /Junior High Schools <sup>1</sup>	...	1 074	...	1 393	...	2 467
Madrasah Tsanawiyah (MTs) <sup>2</sup> /Madrasah Tsanawiyah (MTs) <sup>2</sup>	...	...	...	2 191	...	2 191
Sekolah Menengah Atas (SMA) <sup>1</sup> /Senior High Schools <sup>1</sup>	...	...	...	652	...	652
Sekolah Menengah Kejuruan (SMK) <sup>1</sup> Vocational High Schools <sup>1</sup>	...	...	...	1432	...	1 432
Madrasah Aliyah (MA) <sup>2</sup> Madrasah Aliyah (MA) <sup>2</sup>	...	...	...	942	...	942

Catatan/Note: ...

Sumber/Source: <sup>1</sup> Kementerian Pendidikan, Kebudayaan, Riset, dan Teknologi, Sistem Data Pokok Pendidikan, data semester ganjil laporan sampai dengan 30 November 2021/Ministry of Education, Culture, Research, and Technology, Basic Education Data System, odd semester report data up to 30 November 2021

<sup>2</sup> Kementerian Agama, EMIS, data semester ganjil laporan sampai dengan 17 Februari 2022/Ministry of Religious Affairs, EMIS, odd semester report data up to 17 February 2022



## 4.2 KESEHATAN HEALTH

**Tabel 4.2.1** Banyaknya Kelurahan yang Memiliki Sarana Kesehatan Menurut Jenis Sarana Kesehatan di Kecamatan Bojongloa Kidul, 2019–2021  
**Number of Villages' Health Facilities by Type of Health Facilities in Bojongloa Kidul Subdistrict, 2019–2021**

Jenis Sarana Kesehatan Type of Health Facilities	2019	2020	2021
(1)	(2)	(3)	(4)
Rumah Sakit Hospital	...	...	1
Rumah Sakit Bersalin Maternity Hospital	...	...	1
Poliklinik/Balai Pengobatan Polyclinic	...	...	8
Puskesmas Rawat Inap Public Health Center with Inpatient Care	...	...	0
Puskesmas Tanpa Rawat Inap Public Health Center without Inpatient Care	...	...	3
Apotek Pharmacy	...	..	11

Catatan/Note: ...

Sumber/Source: BPS, Pendataan Potensi Desa (Podes) 2019–2021/BPS-Statistics Indonesia, Village Potential Data Collecting 2019–2021

**Tabel** 4.2.2  
**Table**

**Banyaknya Warga Penderita Kekurangan Gizi Menurut  
Kelurahan di Kecamatan Bojongloa Kidul, 2020**  
*Number of People with Malnutrition by Villages in  
Bojongloa Kidul Subdistrict, 2020*

Kelurahan Village	2020
(1)	(2)
Cibaduyut Kidul	0
Cibaduyut Wetan	2
Mekarwangi	0
Cibaduyut	0
Kebonlega	0
Situsaeur	0
<b>Kecamatan Bojongloa Kidul</b>	<b>2</b>

Catatan/Note: ...

Sumber/Source: BPS, Pendataan Potensi Desa (Podes) 2021/BPS-Statistics Indonesia, Village Potential Data Collecting 2021

**Tabel**  
**Table** 4.2.3

**Banyaknya Sarana Kesehatan Menurut kelurahan dan Jenis Sarana Kesehatan di Kecamatan Bojongloa Kidul, 2021**  
**Number of Health Facilities by Village in Bojongloa Kidul SubDistrict, 2021**

Kelurahan Village	Rumah Sakit Hospital	Rumah Sakit Bersalin	Poliklinik/ Balai Pengobatan
(1)	(2)	(3)	(4)
Cibaduyut Kidul	0	0	2
Cibaduyut Wetan	0	0	1
Mekarwangi	0	0	2
Cibaduyut	0	0	1
Kebonlega	0	0	1
Situsaeur	1	1	1
<b>Kecamatan Bojongloa Kidul</b>	<b>1</b>	<b>1</b>	<b>8</b>

Lanjutan Tabel 4.2.3

	Kelurahan <i>Village</i>	puskesmas		Apotek
		Rawat Inap	Tanpa Rawat Inap	
	(1)	(5)	(6)	(7)
1	Cibaduyut Kidul	0	1	2
2	Cibaduyut Wetan	0	1	0
3	Mekarwangi	0	0	2
4	Cibaduyut	0	0	1
5	Kebonlega	0	0	3
6	Situsaeur	0	1	3
	<b>Kecamatan Bojongloa Kidul</b>	<b>0</b>	<b>3</b>	<b>11</b>

Catatan/Note: <sup>1</sup>

Sumber/Source: BPS, Pendataan Potensi Desa (Podes) 2021

**Tabel**  
**Table** 4.2.4

**Jumlah Balita Yang Pernah Mendapat Imunisasi dan Jenis Imunisasi di Kecamatan Bojongloa Kidul Tahun 2018-2021**  
**Number of Toddlers Who Have Received Immunization and Types of Immunization in Bojongloa Kidul Subdistrict 2018-2021**

Tahun Year	Jumlah Balita Imunisasi (Jiwa)				
	BCG	DPT Hib Hib3	Polio 4	Campak	HB 0
(1)	(2)	(3)	(4)	(5)	(6)
2018	...	...	...	...	...
2019	...	...	...	...	...
2020	...	...	...	...	...
2021	1378	1 238	1 384	1 219	1 407

Catatan/Note: ...

Sumber/Source: BPS, Pendataan Potensi Desa (Podes) 2021/BPS-Statistics Indonesia, Village Potential Data Collecting 2021

**Tabel**  
**Table** 4.2.5

**Jumlah Balita yang Diimunisasi menurut Jenis Imunisasi per Kelurahan di Kecamatan Bojongloa Kidul, 2021**  
**Number of Toddlers Who Have Received Immunization by Types of Immunization in Bojongloa Kidul Subdistrict 2021**

Kelurahan Village	Jenis Imunisasi Type of Immunization				
	HBO	BCG	DPT HB1 + DPT HB HIB1	DPT HB2 + DPT HB HIB2	DPT HB3 + DPT HB HIB3
(1)	(2)	(3)	(4)	(5)	(6)
Cibaduyut Kidul	...	...	-	-	...
Cibaduyut Wetan	...	...	-	-	...
Mekarwangi	...	...	-	-	...
Cibaduyut	...	...	-	-	...
Kebonlega	...	...	-	-	...
Situsaeur	...	...	-	-	...
<b>Kecamatan Bojongloa Kidul</b>	1 407	1 378	-	-	1 238

Kelurahan Village	219Jenis Imunisasi Type of Immunization				
	Campak	Polio			
(1)	(7)	I (8)	II (9)	III (10)	IV (11)
Cibaduyut Kidul	...	-	-	-	...
Cibaduyut Wetan	...	-	-	-	...
Mekarwangi	...	-	-	-	...
Cibaduyut	...	-	-	-	...
Kebonlega	...	-	-	-	...
Situsaeur	...	-	-	-	...
<b>Kecamatan Bojongloa Kidul</b>	<b>1</b>	<b>-</b>	<b>-</b>	<b>-</b>	<b>1 384</b>

Catatan/Note: <sup>1</sup>

Sumber/Source: Profil KESEHATAN 2021

**Tabel 4.2.6**  
**Table**

**Jumlah PUS dan Peserta KB Aktif per Kelurahan di Kecamatan Bojongloa Kidul, 2021**  
**Number of Couples of Childbearing age and Active Family Planning Participants by Villages in Bojongloa Kidul Subdistrict in 2021**

Kelurahan Village	PUS Childbearing Age	Peserta KB Aktif Active Family Planning Participants
(1)	(2)	(3)
Cibaduyut Kidul	1 574	1 304
Cibaduyut Wetan	958	833
Mekarwangi	1 365	1 216
Cibaduyut	1 419	1 356
Kebonlega	1 710	1 107
Situsaeur	-	-
<b>Kecamatan Bojongloa Kidul</b>	<b>7 026</b>	<b>5 816</b>

Catatan/Note: <sup>1</sup>

Sumber/Source: Profil Kelurahan 2021



**Tabel**  
**Table** 4.2.7

**Jumlah Peserta KB Aktif Menurut Metode Kontrasepsi Di Kecamatan Bojongloa Kidul Tahun 2016-2021**  
**Number of Active Family Planning Participants by Contraception Method in Sumjkr Bandung Subdistrict 2016-2021**

Tahun Year	Jumlah Peserta KB Aktif (Jiwa)				
	PUS	IUD	MOW	MOP	Kondom
(1)	(2)	(3)	(4)	(5)	(6)
2016	...	...	...	...	...
2017	...	...	...	...	...
2018	...	...	...	...	...
2019	...	...	...	...	...
2020	...	...	...	...	...
2021	7 026	1 312	79	21	523

Lanjutan Tabel 4.2.7

Tahun Year	Jumlah Peserta KB Aktif (Jiwa)				
	Implan	Suntikan	Pil	Jumlah Peserta KB Aktif	Kondom
(1)	(7)	(8)	(9)	(10)	(6)
2016	-	...	...	...	...
2017	-	...	...	...	...
2018	-	...	...	...	...
2019	-	...	...	...	...
2020	-	...	...	...	...
2021	--	2 871	916	5 816	523

Catatan/Note: <sup>1</sup>

Sumber/Source: Profil Kelurahan 2021

**Tabel**  
**Table** 4.2.8

**Jumlah Peserta KB Aktif Menurut Jenis Alat Kontrasepsi yang Digunakan per Kelurahan di Kecamatan Bojongloa Kidul, 2021**

*Number of Active Family Planning Participants by Contraception Method and Village in Bojongloa Kidul Subdistrict, 2021*

Kelurahan Village	Jumlah Peserta KB Aktif (Jiwa)				
	IUD	Pil	Suntik	Kondom	MOP
(1)	(2)	(3)	(4)	(5)	(6)
Cibaduyut Kidul	359	209	656	7	1
Cibaduyut Wetan	149	-	345	436	13
Mekarwangi	168	279	589	48	5
Cibaduyut	327	243	697	21	1
Kebonlega	309	185	584	21	1
Situsaeur	-	-	-	-	-

Lanjutan Tabel 4.2.8

Kelurahan <i>Village</i>	Jumlah Peserta KB Aktif (Jiwa)			
	MOW	<i>Implam</i>	<i>Intravag</i>	<i>Tradisional</i>
(1)	(2)	(3)	(4)	(5)
Cibaduyut Kidul	15	-	-	-
Cibaduyut Wetan	5	-	-	-
Mekarwangi	8	-	-	-
Cibaduyut	22	-	-	-
Kebonlega	29	-	-	-
Situsaeur	-	-	-	-

Catatan/Note: <sup>1</sup>

Sumber/Source: Profil Kelurahan 2021

**Tabel**  
**Table** 4.2.9

**Jumlah Penduduk Penyandang Cacat Menurut Jenisnya per Kelurahan di Kecamatan Bojongloa Kidul, 2021**  
**Number of People with Disabilities by Type of Disability and Village in Bojongloa Kidul Subdistrict, 2021**

Kelurahan Village	Jenis Cacat Yang Disandang Type of Disability		
	Cacat Tubuh Body Defects	Bisu Dumb	Tuli Deaf
(1)	(2)	(3)	(4)
Cibaduyut Kidul	77	15	12
Cibaduyut Wetan	22	1	1
Mekarwangi	14	0	0
Cibaduyut	4	2	0
Kebonlega	0	5	3
Situsaeur	12	4	3
Bojongloa Kidul	129	27	19

Lanjutan Tabel 4.2.10

Kelurahan <i>Village</i>	Jenis Cacat Yang Disandang <i>Type of Disability</i>		
	Buta <i>Blind</i>	Cacat Ganda <i>Double Defects</i>	Mental <i>Mentally</i>
(1)	(5)	(6)	(7)
Cibaduyut Kidul	3	0	5
Cibaduyut Wetan	0	0	1
Mekarwangi	2	3	4
Cibaduyut	11	13	40
Kebonlega	1	0	1
Situsaeur	4	7	2
Bojongloa Kidul	21	23	53

Catatan/Note: <sup>1</sup>

Sumber/Source: BPS Kota Bandung

### 4.3 PERUMAHAN DAN LINGKUNGAN HOUSING AND ENVIRONMENT

**Tabel** 4.3.1 **Banyaknya Kelurahan Menurut Sumber Air Minum Sebagian Besar Keluarga di Kecamatan Bojongloa Kidul, 2019–2021**  
*Number of Villages by Drinking Water Source of Majority Family in Bojongloa Kidul Subdistrict, 2019–2021*

Sumber Air Minum Source of Drinking Water	2019	2020	2021
(1)	(2)	(3)	(4)
Air Kemasan Bermerk/ <i>Branded Bottled Water</i>	...	...	...
Air Isi Ulang/ <i>Refil Water</i>	...	...	6
Leding Dengan Meteran/ <i>Metered Piped Water</i>	...	...	...
Leding Tanpa Meteran/ <i>Non Metered Piped Water</i>	...	...	...
Sumur Bor atau Pompa/ <i>Artesian Well or Pumped Water</i>	...	...	...
Sumur/ <i>Well</i>	...	...	...
Mata Air/ <i>Spring</i>	...	...	...
Sungai/Danau/Kolam/ Waduk/Situ/ Embung/Bendungan/ <i>River/Lake/Pond/ Reservoir/Dam</i>	...	...	...
Air Hujan/ <i>Rainwater</i>	...	...	...
Lainnya/ <i>Others</i>	...	...	...

Catatan/*Note*: ...

Sumber/*Source*: BPS, Pendataan Potensi Desa (Podes) 2019–2021/*BPS-Statistics Indonesia, Village Potential Data Collecting 2019–2021*

**Tabel** 4.3.2  
**Table**

**Banyaknya Keluarga Menurut Kelurahan dan Jenis Pengguna Listrik di Kecamatan Bojongloa Kidul, 2021**  
**Number of Family by Villages and Type of Electricity Consumer in Bojongloa Kidul Subdistrict, 2021**

Kelurahan <i>Village</i>	Pengguna Listrik <i>Electricity Consumer</i>			Bukan Pengguna Listrik <i>Not Electricity Consumer</i>
	PLN <i>State Electricity Company</i>	Non PLN <i>Non-State Electricity Company</i>	Jumlah <i>Total</i>	
(1)	(2)	(3)	(4)	(5)
Cibaduyut Kidul	1455	0	1455	0
Cibaduyut Wetan	2138	0	2138	0
Mekarwangi	2349	0	2349	0
Cibaduyut	2866	0	2866	0
Kebonlega	6499	0	6499	0
Situsaeur	5248	0	5248	0
<b>Bojongloa Kidul</b>	20 555	0	20 555	0

Catatan/Note: ...

Sumber/Source: BPS, Pendataan Potensi Desa (Podes) 2021/BPS-Statistics Indonesia, Village Potential Data Collecting 2021



**Tabel 4.3.3** Banyaknya Kelurahan Menurut Sumber Penerangan Jalan Utama Kelurahan di Kecamatan Bojongloa Kidul, 2019–2021  
**Number of Villages by Source of Villages's Main Street Illumination in Bojongloa Kidul Subdistrict, 2019–2021**

Sumber Penerangan Jalan Utama <i>Source of Main Street Illumination</i>	2019	2020	2021
(1)	(2)	(3)	(4)
Listrik Pemerintah/ <i>State Electricity</i>	...	...	6
Listrik Non Pemerintah/ <i>Non-State Electricity</i>	...	...	0
Non Listrik/ <i>Non-Electric</i>	...	...	0

Catatan/*Note*: ...

Sumber/*Source*: BPS, Pendataan Potensi Desa (Podes) 2019–2021/*BPS-Statistics Indonesia, Village Potential Data Collecting 2019–2021*

**Tabel**  
**Table** 4.3.4

**Banyaknya Kelurahan Menurut Penggunaan Fasilitas Tempat Buang Air Besar Sebagian Besar Keluarga di Kecamatan Bojongloa Kidul, 2019–2021**  
*Number of Villages by Toilet Facility Used by Majority Family in Bojongloa Kidul Subdistrict, 2019–2021*

Fasilitas Tempat Buang Air Besar <i>Toilet Facility</i>	2019	2020	2021
(1)	(2)	(3)	(4)
<b>Jamban/Toilet</b>			
Sendiri/ <i>Private</i>	...	...	6
Bersama/ <i>Shared</i>	...	...	...
Umum/ <i>Public</i>	...	...	...
<b>Bukan Jamban/<i>Non-Toilet</i></b>	...	...	...
<b>Jumlah/<i>Total</i></b>	<b>0</b>	<b>0</b>	<b>6</b>

Catatan/*Note*: ...

Sumber/*Source*: BPS, Pendataan Potensi Desa (Podes) 2019–2021/*BPS-Statistics Indonesia, Village Potential Data Collecting 2019–2021*

**Tabel 4.3.5** Banyaknya Kelurahan Menurut Jenis Bahan Bakar untuk Memasak yang Digunakan Sebagian Besar Keluarga di Kecamatan Bojongloa Kidul, 2021  
**Table** *Number of Villages by Type of Cooking Fuel Used by Majority Family in Bojongloa Kidul Subdistrict, 2021*

Jenis Bahan Bakar untuk Memasak <i>Type of Cooking Fuel</i>	2021
(1)	(2)
Listrik/ <i>Electric</i>	0
Elpiji 5,5 kg/ <i>Blue Gas 5.5 kg-LPG</i>	18
Elpiji 12 kg/ <i>12 kg-LPG</i>	30
Elpiji 3 kg/ <i>3 kg-LPG</i>	42
Gas Kota/ <i>City Gas</i>	0
Biogas/ <i>Biogas</i>	0
Minyak Tanah/ <i>Kerosene</i>	0
Briket/ <i>Briquettes</i>	0
Arang/ <i>Charcoal</i>	0
Kayu Bakar/ <i>Firewood</i>	0
Lainnya/ <i>Others</i>	0
<b>Jumlah/<i>Total</i></b>	<b>90</b>

Catatan/*Note*: ...

Sumber/*Source*: BPS, Pendataan Potensi Desa (Podes) 2021/BPS-Statistics Indonesia, *Village Potential Data Collecting 2021*

#### 4.4 AGAMA DAN SOSIAL LAINNYA RELIGION AND OTHER SOCIAL AFFAIRS

**Tabel 4.4.1** Jumlah Tempat Peribadatan Menurut Kelurahan di Kecamatan Bojongloa Kidul, 2021  
**Table** *Number of Worship Places by Villages in Bojongloa Kidul Subdistrict, 2021*

Kelurahan Village	Masjid Mosque	Mushola Pray Room	Gereja Protestan Protestant Church	Gereja Katholik Catholic Church	Pura Temple	Vihara
(1)	(2)	(3)	(4)	(5)	(6)	(7)
Cibaduyut Kidul	7	22	0	-	0	0
Cibaduyut Wetan	8	3	-	-	-	-
Mekarwangi	7	1	1	0	0	1
Cibaduyut	12	6	0	0	-	-
Kebonlega	27	16	2	-	0	1
Situsaeur	24	6	1	2	-	-
<b>Kecamatan Bojongloa Kidul</b>	<b>85</b>	<b>34</b>	<b>3</b>	<b>2</b>	<b>-</b>	<b>2</b>

Catatan/Note: ...

Sumber/Source: BPS, Pendataan Potensi Desa (Podes) 2021/BPS-Statistics Indonesia, Village Potential Data Collecting 2021

**Tabel 4.4.2** Jumlah Penduduk Menurut Kelurahan dan Agama yang Dianut di Kecamatan Bojongloa Kidul 2021  
**Population By Village and Religion in Bojongloa Kidul Subdistrict, 2021**

Kelurahan Village		Islam	Protestan	Katolik	Hindu	Budha	Konghucu	Lainnya
(1)	(2)	(3)	(4)	(5)	(6)	(7)	(8)	(9)
1	Cibaduyut Kidul	7 131	233	39	1	4	-	-
2	Cibaduyut Wetan	4 547	1 250	433	121	144	-	-
3	Mekarwangi	7 971	964	358	1	107	-	-
4	Cibaduyut	10 398	379	102	1	64	-	-
5	Kebonlega	20 062	2 211	871	72	130	-	-
6	Situsaeur	18 067	1 200	246	7	123	-	-
<b>Kecamatan Bojongloa Kidul</b>		<b>68 176</b>	<b>1 250</b>	<b>433</b>	<b>121</b>	<b>144</b>	<b>-</b>	<b>-</b>

Catatan/Note: ...  
 Sumber/Source: LAPDUK Kecamatan 2021

**Tabel** 4.4.3  
**Table**

**Banyaknya Kejadian Bencana Alam Menurut Kelurahan dan Jenis Bencana Alam di Kecamatan Bojongloa Kidul, 2020**  
*Number of Natural Disaster Events by Villages and Type of Natural Disaster in Bojongloa Kidul Subdistrict, 2020*

Kelurahan <i>Village</i>	Gempa Bumi <i>Earthquake</i>	Tsunami <i>Tsunami</i>	Gunung Meletus <i>Volcanic Eruption</i>	Tanah Longsor <i>Landslide</i>
(1)	(2)	(3)	(4)	(5)
Cibaduyut Kidul	-	-	-	-
Cibaduyut Wetan	-	-	-	-
Mekarwangi	-	-	-	-
Cibaduyut	-	-	-	-
Kebonlega	-	-	-	-
Situsaeur	-	-	-	-
<b>Kecamatan Bojongloa Kidul</b>	-	-	-	-

Lanjutan Tabel/*Continued Table 4.4.3*

Kelurahan <i>Village</i>	Banjir <i>Floods</i>	Banjir Bandang <i>Flash Floods</i>	Kekeringan <i>Drought</i>	Kebakaran Hutan dan Lahan <i>Forest and Land Fires</i>
(1)	(6)	(7)	(8)	(9)
Cibaduyut Kidul	-	-	-	-
Cibaduyut Wetan	-	-	-	-
Mekarwangi	-	-	-	-
Cibaduyut	-	-	-	-
Kebonlega	-	-	-	-
Situsaeur	-	-	-	-
<b>Kecamatan Bojongloa Kidul</b>	-	-	-	-

Lanjutan Tabel/*Continued Table* 4.4.3

Kelurahan <i>Village</i>	Angin Puyuh/ Puting Beliung/ Topan <i>Tornado/Typhoon</i>	Gelombang Pasang <i>Tidal Wave</i>	Abrasi <i>Abrasion</i>
(1)	(10)	(11)	(12)
Cibaduyut Kidul	-	-	-
Cibaduyut Wetan	-	-	-
Mekarwangi	-	-	-
Cibaduyut	-	-	-
Kebonlega	-	-	-
Situsaeur	-	-	-
<b>Kecamatan Bojongloa Kidul</b>	-	-	-

Catatan/*Note*: ...Sumber/*Source*: BPS, Pendataan Potensi Desa (Podes) 2021/BPS-Statistics Indonesia, *Village Potential Data Collecting 2021*



**Tabel**  
**Table** 4.4.4

**Banyaknya Korban Jiwa Akibat Bencana Alam Menurut  
Kelurahan dan Jenis Bencana Alam di Kecamatan  
Bojongloa Kidul, 2020**  
*Number of Fatalities Due to Natural Disasters by Villages  
and Type of Natural Disaster in Bojongloa Kidul Subdistrict,  
2020*

Kelurahan <i>Village</i>	Gempa Bumi <i>Earthquake</i>	Tsunami <i>Tsunami</i>	Gunung Meletus <i>Volcanic Eruption</i>	Tanah Longsor <i>Landslide</i>
(1)	(2)	(3)	(4)	(5)
Cibaduyut Kidul	-	-	-	-
Cibaduyut Wetan	-	-	-	-
Mekarwangi	-	-	-	-
Cibaduyut	-	-	-	-
Kebonlega	-	-	-	-
Situsaeur	-	-	-	-
<b>Kecamatan Bojongloa Kidul</b>	<b>-</b>	<b>-</b>	<b>-</b>	<b>-</b>

Lanjutan Tabel/*Continued Table 4.4.4*

Kelurahan <i>Village</i>	Banjir <i>Floods</i>	Banjir Bandang <i>Flash Floods</i>	Kekeringan <i>Drought</i>	Kebakaran Hutan dan Lahan <i>Forest and Land Fires</i>
(1)	(6)	(7)	(8)	(9)
Cibaduyut Kidul	-	-	-	-
Cibaduyut Wetan	-	-	-	-
Mekarwangi	-	-	-	-
Cibaduyut	-	-	-	-
Kebonlega	-	-	-	-
Situsaeur	-	-	-	-
<b>Kecamatan Bojongloa Kidul</b>	-	-	-	-

Lanjutan Tabel/*Continued Table* 4.4.4

Kelurahan <i>Village</i>	Angin Puyuh/ Puting Beliung/ Topan <i>Tornado/Typhoon</i>	Gelombang Pasang <i>Tidal Wave</i>	Abrasi <i>Abrasion</i>
(1)	(10)	(11)	(12)
Cibaduyut Kidul	-	-	-
Cibaduyut Wetan	-	-	-
Mekarwangi	-	-	-
Cibaduyut	-	-	-
Kebonlega	-	-	-
Situsaeur	-	-	-
<b>Kecamatan Bojongloa Kidul</b>	-	-	-

Catatan/*Note*: ...

Sumber/*Source*: BPS, Pendataan Potensi Desa (Podes) 2021/*BPS-Statistics Indonesia, Village Potential Data Collecting 2021*

**Tabel** 4.4.5  
**Table**

**Keberadaan Fasilitas/Upaya Antisipasi/Mitigasi Bencana Alam Menurut Kelurahan di Kecamatan Bojongloa Kidul, 2021**  
***Existence of Facilities/Efforts for Anticipation/Mitigation of Natural Disasters by Villages in Bojongloa Kidul Subdistrict, 2021***

Kelurahan <i>Village</i>	Sistem Peringatan Dini Bencana Alam <i>Natural Disaster Early Warning System</i>	Sistem Peringatan Dini Khusus Tsunami <i>Tsunami Early Warning System</i>	Perlengkapan Keselamatan <i>Safety Equipment</i>
(1)	(2)	(3)	(4)
Cibaduyut Kidul	Tidak Ada	Bukan wilayah potensi tsunami	Tidak Ada
Cibaduyut Wetan	Tidak Ada	Bukan wilayah potensi tsunami	Tidak Ada
Mekarwangi	Tidak Ada	Bukan wilayah potensi tsunami	Tidak Ada
Cibaduyut	Tidak Ada	Bukan wilayah potensi tsunami	Tidak Ada
Kebonlega	Tidak Ada	Bukan wilayah potensi tsunami	Tidak Ada
Situsaeur	Tidak Ada	Bukan wilayah potensi tsunami	Tidak Ada
<b>Kecamatan Bojongloa Kidul</b>	<b>0</b>	<b>0</b>	<b>0</b>

Lanjutan Tabel/*Continued Table 4.4.5*

<b>Kelurahan Village</b>	<b>Rambu-Rambu dan Jalur Evakuasi Bencana Sign and Evacuation Route</b>	<b>Pembuatan, Perawatan, atau Normalisasi: Sungai, Kanal, Tanggul, Parit, Drainase, Waduk, Pantai, dll Manufacture, Maintenance, or Normalization: Rivers, Canals, Embankment, etc</b>
(1)	(5)	(6)
Cibaduyut Kidul	Tidak Ada	Tidak Ada
Cibaduyut Wetan	Tidak Ada	Ada
Mekarwangi	Tidak Ada	Ada
Cibaduyut	Tidak Ada	Tidak Ada
Kebonlega	Tidak Ada	Ada
Situsaeur	Tidak Ada	Ada
<b>Kecamatan Bojongloa Kidul</b>	<b>0</b>	<b>4</b>

Catatan/Note: ...

Sumber/Source: BPS, Pendataan Potensi Desa (Podes) 2021/BPS-Statistics Indonesia, Village Potential Data Collecting 2021

**Tabel**  
**Table** 4.4.6

**Banyaknya Kelurahan yang Memiliki Kelompok Kegiatan Olahraga Menurut Jenis Olahraga dan Ketersediaan Fasilitas/Lapangan Olahraga di Kecamatan Bojongloa Kidul, 2021**

***Number of Villages Having Sport Activities Groups by Type of Sport and Availability of Sport Facilities/Fields in Bojongloa Kidul Subdistrict, 2021***

Jenis Olahraga <i>Type of Sport</i>	Kondisi Fasilitas/Lapangan Olahraga <i>Condition of Sport Facilities/Fields</i>			Tidak Ada Fasilitas/ Lapangan Olahraga <i>No Sport Facilities/ Fields</i>
	Baik	Rusak Sedang	Rusak Parah	
(1)	(2)	(3)	(4)	(5)
Sepak Bola/ <i>Soccer</i>	-	-	-	6
Bola Voli/ <i>Volley Ball</i>	2	-	-	6
Bulu Tangkis/ <i>Badminton</i>	1	1	-	5
Bola Basket/ <i>Basket Ball</i>	2	1	-	4
Tenis Lapangan/ <i>Court Tennis</i>	2	-	-	4
Tenis Meja/ <i>Table Tennis</i>	3	2	-	2
Futsal/ <i>Futsal</i>	3	-	-	2
Renang/ <i>Swimming</i>	3	-	-	4
Bela Diri/ <i>Martial Arts</i>	3	-	-	2
Bilyard/ <i>Billiards</i>	1	-	-	6
Fitnes, Aerobik, dll/ <i>Fitness, Aerobics, etc</i>	5	-	-	1
Lainnya/ <i>Others</i>	-	-	-	6

Catatan/Note: ...

Sumber/Source: BPS, Pendataan Potensi Desa (Podes) 2021/BPS-Statistics Indonesia, Village Potential Data Collecting 2021

**Tabel**  
**Table** 4.4.7

**Jumlah Sarana Olah Raga Per Kelurahan di Kecamatan  
Bojongloa Kidul, 2021**  
*Number of Sport Facilities per Village in Bojongloa Kidul  
Subdistrict, 2021*

Kelurahan Village	Jenis Kelompok Organisasi Type of Organization Group			
	Sepak Bola Football	Bola Volli Volleyball	Bulu Tangkis Badminton	Bola Basket Basketball
(1)	(2)	(3)	(4)	(5)
Cibaduyut Kidul	-	-	1	1
Cibaduyut Wetan	-	-	1	1-
Mekarwangi	-	1	-	-
Cibaduyut	-	-	-	-
Kebonlega	1	1	1	1
Situsaeur	-	-	1	-
<b>Kecamatan Bojongloa Kidul</b>	1	2	4	3

Lanjutan Tabe/*Continued* Tabel 4.4.7

Kelurahan <i>Village</i>	Jenis Kelompok Organisasi <i>Type of Organization Group</i>			
	Tenis Lapangan <i>Court Tennis</i>	Tenis Meja <i>Table Tennis</i>	Pacuan Kuda <i>Horse Racing</i>	Renang <i>Swimming</i>
(1)	(6)	(7)	(8)	(9)
Cibaduyut Kidul	-	1	-	-
Cibaduyut Wetan	-	1	-	1
Mekarwangi	1	1	-	1
Cibaduyut	-	1	-	-
Kebonlega	-	1	-	1
Situsaeur	-	1	-	-
<b>Kecamatan Bojongloa Kidul</b>	1	6	-	3



Lanjutan Tabe/*Continued* Tabel 4.4.7

Kelurahan <i>Village</i>	Jenis Kelompok Organisasi <i>Type of Organization Group</i>		
	Futsal	Bela Diri <i>Self Defense</i>	Pusat Kebugaran <i>Fitness Center</i>
(1)	(2)	(3)	(4)
Cibaduyut Kidul	1	-	-
Cibaduyut Wetan	1	-	-
Mekarwangi	-	-	-
Cibaduyut	1	-	-
Kebonlega	1	1	-
Situsaeur	1	-	-
<b>Kecamatan Bojongloa Kidul</b>	5	1	-

Catatan/*Note*: ...

Sumber/*Source*: BPS, Pendataan Potensi Desa (Podes) 2021/*BPS-Statistics Indonesia, Village Potential Data Collecting 2021*

**Tabel** 4.4.8  
**Table**

**Jumlah Kelompok Organisasi per Kelurahan di Kecamatan Bojongloa Kidul, 2021**  
*Number of Organization Group by Type per Village in Bojongloa Kidul Subdistrict, 2021*

Kelurahan Village	Jenis Kelompok Organisasi Type of Organization Group				
	LPM	Karang Taruna Youth Organization	Kesenian Art	Olahraga Sport	Lainnya Others
(1)	(2)	(3)	(4)	(5)	
Cibaduyut Kidul	1	1	-	-	-
Cibaduyut Wetan	1	1	-	-	-
Mekarwangi	1	1	-	-	-
Cibaduyut	1	1	-	-	-
Kebonlega	1	1	-	-	-
Situsaeur	1	1	-	-	-
<b>Kecamatan Bojongloa Kidul</b>	<b>6</b>	<b>6</b>	<b>-</b>	<b>-</b>	<b>-</b>

Catatan/Note: ...  
Sumber/Source: Profil Kelurahan 2021



# BAB 5 PERTANIAN

Luas Sawah di Kecamatan  
Bojongloa Kidul : 16,5 Ha

Luas Bukan Sawah di Kecamatan  
Bojongloa Kidul: 515,88 Ha

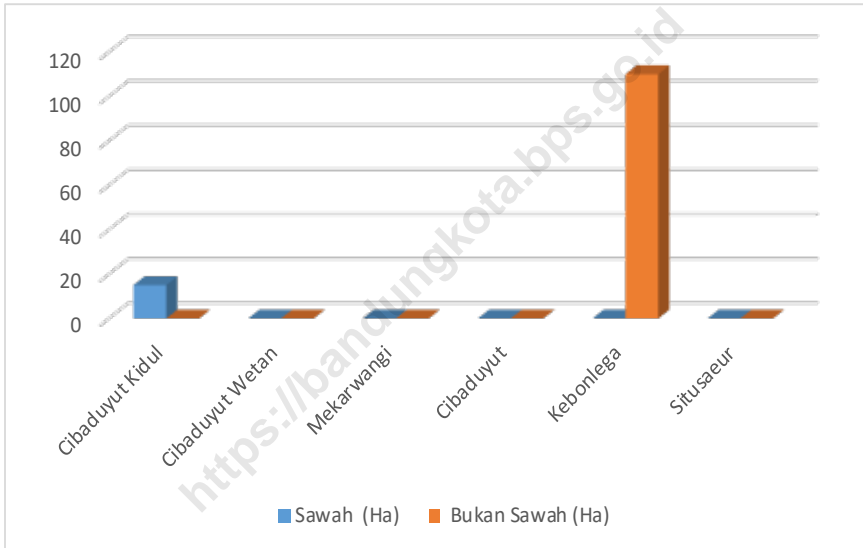


Sumber : Kantor Kecamatan Bojongloa Kidul



**Gambar** 5.1  
**Figures**

**Luas Lahan Sawah dan Bukan Sawah (Ha) per Kelurahan di Kecamatan Bojongloa Kidul, 2021**  
**Paddy and Non-Paddy Land Area (Ha) per Village in Bojongloa Kidul Subdistrict, 2021**



Catatan/Note:...

Sumber/Source: : Kantor Kecamatan Bojongloa Kidul/Bojongloa Kidul Subdistrict Office

**Tabel** 5.1  
**Table**

**Luas Panen Tanaman Sayuran dan Buah-buahan Semusim Menurut Jenis Tanaman di Kecamatan Bojongloa Kidul (ha), 2018-2021**  
**Harvested Area of Seasonal Vegetables and Fruits by Kind of Plant in Bojongloa Kidul SubDistrict (ha), 2018-2021**

Jenis Tanaman Kind of Plants	2018	2019	2020	2021 <sup>x</sup>
(1)	(2)	(3)	(4)	(5)
<b>Sayuran/Vegetables:</b>				
Bawang Daun/ Scallion	-	-	-	-
Bayam/ Spinach	-	-	-	-
Cabai Rawit/Chili/Cayenne Pepper	-	-	-	-
Cabai Besar/Chili/Big Chili	-	-	-	-
Kangkung/ Water Spinach	-	-	-	9
Kembang Ko/ Cauliflower	-	-	-	-
Ketimun/ Cucumber	-	-	-	-
Kubis/Cabbage	-	-	-	-
Labu Siam/Chayote	-	-	-	-
Lobak/ Radish	-	-	-	-
Petsai/Sawi/ Chinese Cabbage/ mustard green	-	-	-	-
Terung/Eggplant	-	-	-	-
Tomat/ Tomato	-	-	-	-
<b>Buah–buahan/Fruits:</b>				

Catatan/Note: ...

Sumber/Source: BPS, Statistik Pertanian Hortikultura SPH-SBS/BPS-Statistics Indonesia, Agricultural Statistic for Horticulture SPH-SBS

**Tabel** 5.2  
**Table**

**Produksi Tanaman Sayuran dan Buah-buahan Semusim Menurut Jenis tanaman di Kecamatan Bojongloa Kidul (kuintal), 2018-2021**  
**Production of Seasonal Vegetables and Fruits by Kind of Plant in Bojongloa Kidul Subdistrict (quintal), 2018-2021**

Jenis Tanaman Kind of Plants	2018	2019	2020	2021 <sup>x</sup>
(1)	(2)	(3)	(4)	(5)
<b>Sayuran/Vegetables:</b>				
Bawang Daun/Scallion	-	-	-	-
Bayam/Spinach	-	-	-	-
Cabai Rawit/Chili/Cayenne Pepper	-	-	-	-
Cabai Besar/Chili/Big Chili	-	-	-	-
Kangkung/Water Spinach	-	-	-	9
Kembang Kol/Cauliflower	-	-	-	-
Ketimun/Cucumber	-	-	-	-
Kubis/Cabbage	-	-	-	-
Labu Siam/Chayote	-	-	-	-
Lobak/Radish	-	-	-	-
Petsai/Sawi/Chinese Cabbage/mustard green	-	-	-	-
Terung/Eggplant	-	-	-	-
Tomat/Tomato	-	-	-	-
<b>Buah-buahan/Fruits:</b>				

Catatan/Note: ...

Sumber/Source: BPS, Statistik Pertanian Hortikultura SPH-SBS/BPS-Statistics Indonesia, Agricultural Statistic for Horticulture SPH-SBS



**Tabel 5.3**  
**Table**

**Luas Panen Tanaman Biofarmaka Menurut Jenis Tanaman di Kecamatan Bojongloa Kidul (m<sup>2</sup>), 2018–2021**  
**Harvested Area of Medicinal Plants by Kind of Plant in Bojongloa Kidul Subdistrict (m<sup>2</sup>), 2018–2021**

Jenis Tanaman <i>Kind of Plants</i>	2018	2019	2020	2021 <sup>x</sup>
(1)	(2)	(3)	(4)	(5)
Jahe/ <i>Ginger</i>	-	-	-	...
Kapulaga/ <i>Java Cardamom</i>	-	-	-	...
Keji Beling/ <i>Verbenaceae</i>	-	-	-	...
Kencur/ <i>East Indian Galangal</i>	-	-	-	...
Kunyit/ <i>Turmeric</i>	-	-	-	...
Laos/Lengkuas/ <i>Galanga</i>	-	-	-	...
Lempuyang/ <i>Zingiber Aromaticum</i>	-	-	-	...
Lidah Buaya/ <i>Aloevera</i>	-	-	-	...
Mahkota Dewa/ <i>Phaleria Macrocarpa</i>	-	-	-	...
Mengkudu/Pace/ <i>Indian Mulberry</i>	-	-	-	...
Sambiloto/ <i>King of Bitter</i>	-	-	-	...
Temuireng/ <i>Black Turmeric</i>	-	-	-	...
Temulawak/ <i>Java Turmeric</i>	-	-	-	...

Catatan/Note: ...

Sumber/Source: BPS, Statistik Pertanian Hortikultura SPH-TBF/BPS-Statistics Indonesia, Agricultural Statistic for Horticulture SPH-TBF

**Tabel**  
**Table** 5.4

**Produksi Tanaman Biofarmaka Menurut Jenis Tanaman di  
Kecamatan Bojongloa Kidul (kg), 2018–2021**  
*Production of Medicinal Plants by Kind of Plant in Bojongloa  
Kidul Subdistrict (kg), 2018–2021*

Jenis Tanaman <i>Kind of Plants</i>	2018	2019	2020	2021 <sup>x</sup>
(1)	(2)	(3)	(4)	(5)
<i>Jahé/Ginger</i>	-	-	-	...
<i>Kapulaga/ Java Cardamom</i>	-	-	-	...
<i>Keji Beling/ Verbenaceae</i>	-	-	-	...
<i>Kencur/ East Indian Galangal</i>	-	-	-	...
<i>Kunyit/ Turmeric</i>	-	-	-	...
<i>Laos/Lengkuas/ Galanga</i>	-	-	-	...
<i>Lempuyang/ Zingiber Aromaticum</i>	-	-	-	...
<i>Lidah Buaya/ Aloe vera</i>	-	-	-	...
<i>Mahkota Dewa/ Phaleria Macrocarpa</i>	-	-	-	...
<i>Mengkudu/Pace/ Indian Mulberry</i>	-	-	-	...
<i>Sambiloto/ King of Bitter</i>	-	-	-	...
<i>Temuireng/ Black Turmeric</i>	-	-	-	...
<i>Temulawak/ Java Turmeric</i>	-	-	-	...

Catatan/Note: ...

Sumber/Source: BPS, Statistik Pertanian Hortikultura SPH-TBF/BPS-Statistics Indonesia, Agricultural Statistic for Horticulture SPH-TBF

**Tabel 5.5** Luas Panen Tanaman Hias Menurut Jenis Tanaman di Kecamatan Bojongloa Kidul (m<sup>2</sup>), 2018–2021  
**Table** Harvested Area of Ornamental Plants by Kind of Plant in Bojongloa Kidul Subdistrict (m<sup>2</sup>), 2018–2021

Jenis Tanaman Kind of Plants	2018	2019	2020	2021 <sup>x</sup>
(1)	(2)	(3)	(4)	(5)
Anggrek/ <i>Orchid</i>	-	-	-	-
Anthurium Bunga/ <i>Flamingo Lily Flower</i>	-	-	-	-
Anthurium Daun/ <i>Anthurium</i>	-	-	-	-
Anyelir/ <i>Carnation</i>	-	-	-	-
Balanceng/ <i>Dieffenbacia</i>	-	-	-	-
Dracaena/ <i>Dracaena</i>	-	-	-	-
Euphorbia/ <i>Euphorbia</i>	-	-	-	-
Gladiol/ <i>Gladiol</i>	-	-	-	-
Hanjuang/ <i>Cordyline</i>	-	-	-	-
Herbras/ <i>Gerbera</i>	-	-	-	-
Kamboja Jepang/ <i>Adenium</i>	-	-	-	-
Keladi Hias/ <i>Caladium</i>	-	-	-	-
Krisan/ <i>Chrysantemum</i>	-	-	-	-
Mawar/ <i>Rose</i>	-	-	-	-
Melati/ <i>Jasmine</i>	-	-	-	-
Monstera/ <i>Monstera</i>	-	-	-	-
Pakis/ <i>Leather Leaf Fern</i>	-	-	-	-
Palem/ <i>Palm</i>	-	-	-	-
Pedang-Pedangan/ <i>Sansevieria</i>	-	-	-	-
Philodendron/ <i>Philodendron</i>	-	-	-	-
Pisang-Pisangan/ <i>Heliconia</i>	-	-	-	-
Sedap Malam/ <i>Tuberose</i>	-	-	-	-
Soka/ <i>Ixora</i>	-	-	-	-
Sri Rejeki/ <i>Aglaonema</i>	-	-	-	-

Catatan/Note: ...

Sumber/Source: BPS, Statistik Pertanian Hortikultura SPH-TH/BPS-Statistics Indonesia, Agricultural Statistik for Horticulture SPH-TH

**Tabel 5.6**  
**Table**

**Produksi Tanaman Hias Menurut Jenis Tanaman di  
Kecamatan Bojongloa Kidul (tangkai), 2018–2021**  
**Production of Ornamental Plants by Kind of Plant in  
Bojongloa Kidul Subdistrict (stalks), 2018–2021**

Jenis Tanaman Kind of Plants	2018	2019	2020	2021 <sup>x</sup>
(1)	(2)	(3)	(4)	(5)
Anggrek/ <i>Orchid</i>	-	-	-	-
Anthurium Bunga/ <i>Flamingo Lily Flower</i>	-	-	-	-
Anthurium Daun/ <i>Anthurium</i>	-	-	-	-
Anyelir/ <i>Carnation</i>	-	-	-	-
Balanceng/ <i>Dieffenbacia</i>	-	-	-	-
Dracaena/ <i>Dracaena</i>	-	-	-	-
Euphorbia/ <i>Euphorbia</i>	-	-	-	-
Gladiol/ <i>Gladiol</i>	-	-	-	-
Hanjuang/ <i>Cordyline</i>	-	-	-	-
Herbras/ <i>Gerbera</i>	-	-	-	-
Kamboja Jepang/ <i>Adenium</i>	-	-	-	-
Keladi Hias/ <i>Caladium</i>	-	-	-	-
Krisan/ <i>Chrysantemum</i>	-	-	-	-
Mawar/ <i>Rose</i>	-	-	-	-
Melati/ <i>Jasmine</i>	-	-	-	-
Monstera/ <i>Monstera</i>	-	-	-	-
Pakis/ <i>Leather Leaf Fern</i>	-	-	-	-
Palem/ <i>Palm</i>	-	-	-	-
Pedang-Pedangan/ <i>Sansevieria</i>	-	-	-	-
Philodendron/ <i>Philodendron</i>	-	-	-	-
Pisang-Pisangan/ <i>Heliconia</i>	-	-	-	-
Sedap Malam/ <i>Tuberose</i>	-	-	-	-
Soka/ <i>Ixora</i>	-	-	-	-
Sri Rejeki/ <i>Aglaonema</i>	-	-	-	-

Catatan/Note: ...

Sumber/Source: BPS, Statistik Pertanian Hortikultura SPH-TH/BPS-Statistics Indonesia, *Agricultural Statistik for Horticulture SPH-TH*

**Tabel** 5.7  
**Table**

**Produksi Buah-Buahan dan Sayuran Tahunan Menurut Jenis Tanaman di Kecamatan Bojongloa Kidul (kuintal), 2018–2021**  
**Production of Annual Fruits and Vegetables by Kind of Plant in Bojongloa Kidul Subdistrict (kuintal), 2018–2021**

Jenis Tanaman <i>Kind of Plants</i>	2018	2019	2020	2021 <sup>x</sup>
(1)	(2)	(3)	(4)	(5)
<b>Buah–Buahan/Fruits:</b>				
Alpukat/ Avocado	-	-	-	-
Anggur/ Grape	-	-	-	-
Apel/ Apple	-	-	-	-
Belimbing/ Star Fruit	-	-	-	-
Duku/Langsar/Kokosan/ Duku	-	-	-	-
Durian/ Durian	-	-	-	-
Jambu Air/ Water Apple	-	-	-	-
Jambu Biji/ Guava	-	-	-	-
Jengkol/ Jengkol	-	-	-	-
Jeruk Besar/ Pomelo	-	-	-	-
Jeruk Siam/Keprok/ Orange/Tangerine	-	-	-	-
Mangga/ Mango	-	-	-	-
Manggis/ Mangosteen	-	-	-	-
Markisa/Konyal/ Passion fruit	-	-	-	-
Melinjo/ Gnetum/Melinjo	-	-	-	-
Nangka/Cempedak/ Jackfruit	-	-	-	-
Nenas/ Pineapple	-	-	-	-
Pepaya/ Papaya	-	-	-	-
Petai/ Twisted Cluster Bean	-	-	-	-
Pisang/ Banana	-	-	-	-
Rambutan/ Rambutan	-	-	-	-
Salak/ Snakefruit	-	-	-	-
Sawo/ Sapodilla/Sawo	-	-	-	-
Sirsak/ Soursop	-	-	-	-
Sukun/ Breadfruit	-	-	-	-
<b>Sayuran/Vegetables:</b>				

Catatan/Note: ...

Sumber/Source: BPS, Statistik Pertanian Hortikultura SPH-BST/BPS-Statistics Indonesia, Agricultural Statistic for Horticulture SPH-BST

**Tabel**  
**Table** 5.8

**Lahan Sawah dan Bukan Sawah ( Ha ) per Kelurahan di  
Kecamatan Bojongloa Kidul , 2021**  
*Paddy and Non-Paddy Land (Ha) per Village in Bojongloa  
Kidul Subdistrict, 2021*

<i>Kelurahan Village</i>	<i>Sawah (Ha) Ricefield</i>	<i>Bukan Sawah (Ha) Not aFile</i>
(1)	(2)	(3)
Cibaduyut Kidul	15	43,6
Cibaduyut Wetan	0	97,35
Mekarwangi	1,5	127,09
Cibaduyut	0	66,15
Kebonlega	0	110
Situsaeur	0	71,69
<b>Kecamatan Bojongloa Kidul Bojongloa Kidul Subdistrict</b>	<b>16,5</b>	<b>515,88</b>

Catatan/Note:...

Sumber/Source: : Kantor Kecamatan Bojongloa Kidul



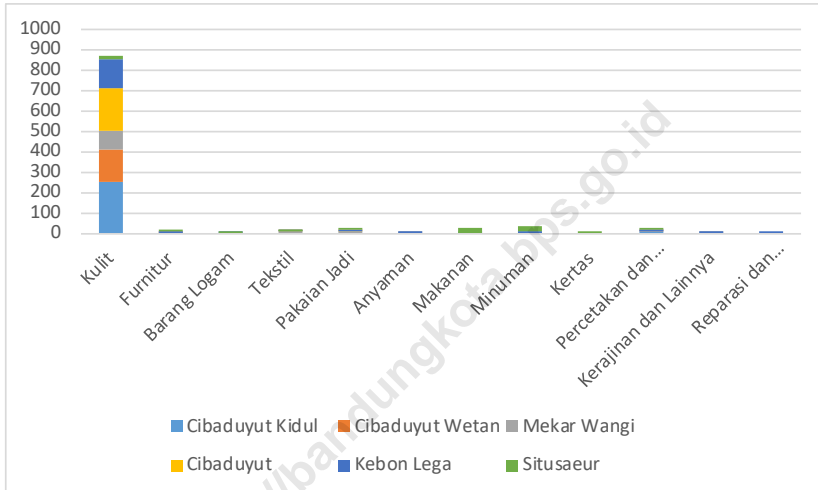






**Gambar** 6.1  
**Figures**

**Jumlah Industri menurut Klasifikasi per Kelurahan di Kecamatan Bojongloa Kidul, 2021**  
**Number of Industry by Classification by Village in the Bojongloa Kidul SubDistrict, 2021**



Catatan/Note: ...

Sumber/Source: BPS, Pendataan Potensi Desa (Podes) 2020 / BPS, Village Potential Data Collection 2021

**Tabel**  
**Table 6.1****Jumlah Industri Mikro dan Kecil per Kelurahan di Kecamatan Bojongloa Kidul, 2021**  
**Number of Industry by Classification by Village in the Bojongloa Kidul SubDistrict, 2021**

<b>Kelurahan Village</b>	<b>Kulit</b>	<b>Furnitur</b>	<b>Barang Logam</b>	<b>Tekstil</b>	<b>Pakaian Jadi</b>
(1)	(2)	(3)	(4)	(5)	(6)
Cibaduyut Kidul	250	0	0	0	0
Cibaduyut Wetan	162	1	0	0	0
Mekarwangi	92	2	0	5	9
Cibaduyut	206	0	0	1	1
Kebonlega	138	5	1	3	5
Situsaeur	19	1	1	5	5
<b>Kecamatan Bojongloa Kidul</b>	867	9	2	14	20

Lanjutan Tabel/ Continued Table 6.1

Kelurahan <i>Village</i>	Barang Galian Bukan Logam	Anyaman	Makanan	Minuman	Pengolahan Tembakau
(1)	(7)	(8)	(9)	(10)	(11)
Cibaduyut Kidul	0	0	1	1	0
Cibaduyut Wetan	0	0	0	0	0
Mekarwangi	0	2	0	0	0
Cibaduyut	0	0	0	0	0
Kebonlega	0	2	0	7	0
Situsaeur	0	0	26	26	0
<b>Kecamatan Bojongloa Kidul</b>	0	4	27	34	0

Lanjutan Tabel/ Continued Table 6.1

Kelurahan <i>Village</i>	Kertas	Percetakan dan Reproduksi	Alat Angkutan Lainnya	Kerajinan dan Lainnya	Reparasi dan Pemasangan Mesin
(1)	(12)	(13)	(14)	(15)	(16)
Cibaduyut Kidul	0	5	0	0	0
Cibaduyut Wetan	0	2	0	0	0
Mekarwangi	0	1	0	4	0
Cibaduyut	0	0	0	0	0
Kebonlega	0	7	0	2	10
Situsaeur	2	2	0	0	0
<b>Kecamatan Bojongloa Kidul</b>	2	17	0	6	10

Catatan/Note: ...

Sumber/Source: Podes 2021

# 7

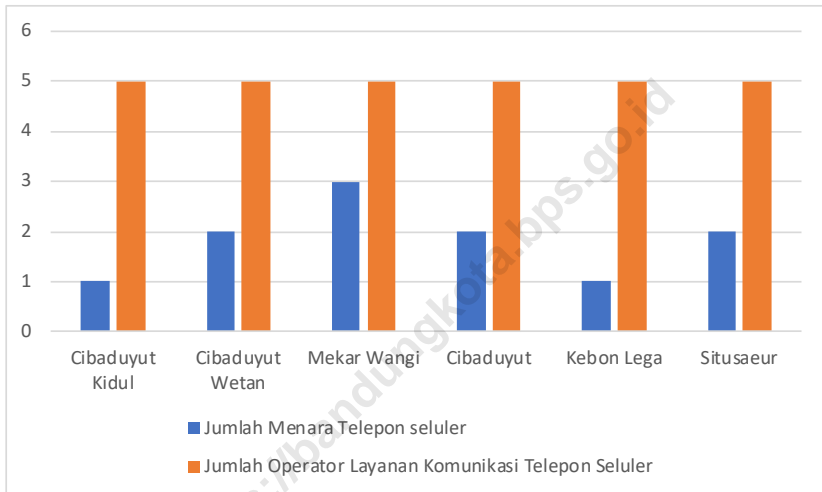
## Pariwisata, Transportasi dan Komunikasi

### Jumlah Hotel dan Penginapan di Kecamatan Bojongloa Kidul 2021



**Gambar** 7.1  
**Figures**

**Jumlah Menara dan Operator Layanan Komunikasi Telepon Seluler di Kecamatan Bojongloa Kidul Menurut Kelurahan, 2021**  
**Number of Towers and Cellular Telephone Communication Service Operators by Village in Bojongloa Kidul Subdistrict, 2021**



Catatan/Note: ...

Sumber/Source: BPS, Pendataan Potensi Desa (Podes) 2021/BPS-Statistics Indonesia, Village Potential Data Collecting 2021

**7.1 PARIWISATA  
TOURISM**

**Tabel 7.1.1 Jumlah Sarana Akomodasi Menurut Desa/Kelurahan dan Jenis Akomodasi di Kecamatan Bojongloa Kidul, 2021**  
*Table Number of Accomodation Facilities by Villages/Kelurahan and Type of Accomodation in Bojongloa Kidul Subdistrict, 2021*

Kelurahan <i>Village</i>	Hotel <i>Hotel</i>	Penginapan <i>Inn</i>
(1)	(2)	(3)
Cibaduyut Kidul	0	0
Cibaduyut Wetan	0	0
Mekarwangi	0	0
Cibaduyut	0	0
Kebonlega	2	3
Situsaeur	1	6
<b>Kecamatan Bojongloa Kidul</b>	<b>3</b>	<b>9</b>

Catatan/Note: ...

Sumber/Source: BPS, Pendataan Potensi Desa (Podes) 2021/BPS-Statistics Indonesia, Village Potential Data Collecting 2021



## 7.2 TRANSPORTASI TRANSPORTATION

**Tabel 7.2.1**  
**Table**

**Prasarana dan Sarana Transportasi Antar Desa/Kelurahan Menurut Desa/Kelurahan di Kecamatan Bojongloa Kidul, 2021**  
**Inter-Villages/Kelurahan Transportation Infrastructure and Facilities by Villages/Kelurahan in Bojongloa Kidul Subdistrict, 2021**

<b>Kelurahan Village</b>	<b>Jenis Prasarana Transportasi Type of Transportation Infrastructure</b>	<b>Keberadaan Angkutan Umum Availability of Public Transportation</b>
(1)	(2)	(3)
Cibaduyut Kidul	Darat	Ada, Dengan Trayek Tetap
Cibaduyut Wetan	Darat	Ada, Dengan Trayek Tetap
Mekarwangi	Darat	Ada, Dengan Trayek Tetap
Cibaduyut	Darat	Ada, Dengan Trayek Tetap
Kebonlega	Darat	Ada, Dengan Trayek Tetap
Situsaeur	Darat	Ada, Dengan Trayek Tetap

Lanjutan Tabel/*Continued Table 7.2.1*

Kelurahan <i>Village</i>	Jenis Permukaan Jalan Darat Terluas <i>Type of The Widest Road Surface</i>	Dapat Dilalui Kendaraan Bermotor Roda 4 atau Lebih <i>Passable by Vehicle with 4 or more Wheels</i>
(1)	(4)	(5)
Cibaduyut Kidul	Aspal/Beton	Sepanjang Tahun
Cibaduyut Wetan	Aspal/Beton	Sepanjang Tahun
Mekarwangi	Aspal/Beton	Sepanjang Tahun
Cibaduyut	Aspal/Beton	Sepanjang Tahun
Kebonlega	Aspal/Beton	Sepanjang Tahun
Situsaeur	Aspal/Beton	Sepanjang Tahun

Catatan/*Note:* ...

Sumber/*Source:* BPS, Pendataan Potensi Desa (Podes) 2021/*BPS-Statistics Indonesia, Village Potential Data Collecting 2021*

### 7.3 KOMUNIKASI COMMUNICATION

**Tabel**  
**Table**

**7.3.1**

**Keberadaan Kantor Pos/Pos Pembantu/Rumah Pos, Pos Keliling, dan Perusahaan/Agen Jasa Ekspedisi Swasta Menurut Desa/Kelurahan di Kecamatan Bojongloa Kidul, 2021**

**Number of Post Office/Subsidiary of Post Office, Mobile Portal Service, Private Expedition Service Company by Villages/Kelurahan in Bojongloa Kidul Subdistrict, 2021**

Kelurahan Village	Kantor Pos/Pos Pembantu/Rumah Pos Post Office/Subsidiary of Post Office	Pos Keliling Mobile Portal Service	Perusahaan/Agen Jasa Ekspedisi Swasta Private Expedition Service Company
(1)	(2)	(3)	(4)
Cibaduyut Kidul	Beroperasi	Tidak Ada	Beroperasi
Cibaduyut Wetan	Beroperasi	Tidak Ada	Beroperasi
Mekarwangi	Beroperasi	Ada	Beroperasi
Cibaduyut	Beroperasi	Tidak Ada	Beroperasi
Kebonlega	Beroperasi	Tidak Ada	Beroperasi
Situsaeur	Beroperasi	Tidak Ada	Beroperasi

Catatan/Note: ...

Sumber/Source: BPS, Pendataan Potensi Desa (Podes) 2021/BPS-Statistics Indonesia, Village Potential Data Collecting 2021

**Tabel**  
**Table** 7.3.2

**Jumlah Menara Telepon seluler dan Operator Layanan Komunikasi Telepon Seluler Menurut Desa/Kelurahan di Kecamatan Bojongloa Kidul, 2021**  
**Number of Base Transceiver Station (BTS) and Cellular Phone Communication Service Operators by Villages/ Kelurahan in Bojongloa Kidul Subdistrict, 2021**

Kelurahan Village	Jumlah Menara Telepon seluler Number of Base Transceiver Station (BTS)	Jumlah Operator Layanan Komunikasi Telepon Seluler Cellular Phone Communication Service Operators
(1)	(2)	(3)
Cibaduyut Kidul	1	5
Cibaduyut Wetan	2	5
Mekarwangi	3	5
Cibaduyut	2	5
Kebonlega	1	5
Situsaeur	2	5
<b>Kecamatan Bojongloa Kidul</b>	<b>11</b>	<b>5</b>

Catatan/Note: ...

Sumber/Source: BPS, Pendataan Potensi Desa (Podes) 2021/BPS-Statistics Indonesia, Village Potential Data Collecting 2021

**Tabel 7.3.3** Kekuatan Sinyal Telepon Seluler dan Jenis Sinyal Internet Telepon Seluler Menurut Desa/Kelurahan di Kecamatan Bojongloa Kidul, 2021  
**The Strenght of Cellular Phone Signal by Villages/Kelurahan in Bojongloa Kidul Subdistrict, 2021**

Kelurahan Village	Kekuatan Sinyal Telepon Seluler The Strenght of Cellular Phone Signal	Jenis Sinyal Internet Telepon Seluler Type of Cellular Phone Signal
(1)	(2)	(3)
Cibaduyut Kidul	Sinyal kuat	4G/LTE
Cibaduyut Wetan	Sinyal kuat	4G/LTE
Mekarwangi	Sinyal kuat	4G/LTE
Cibaduyut	Sinyal kuat	4G/LTE
Kebonlega	Sinyal kuat	4G/LTE
Situsaeur	Sinyal kuat	4G/LTE
<b>Kecamatan Bojongloa Kidul</b>		

Catatan/Note: ...

Sumber/Source: BPS, Pendataan Potensi Desa (Podes) 2021/BPS-Statistics Indonesia, Village Potential Data Collecting 2021

# Perbankan, Koperasi, dan Perdagangan

Banking, Cooperative, and Trade

Jumlah Fasilitas Ekonomi di Kecamatan Bojongloa Kidul 2021

Kelompok  
Pertokoan 43



Pasar dengan Bangunan  
Permanen 1



Pasar dengan Bangunan  
Semi Permanen 0



Pasar Tanpa Bangunan 1



Warung  
kedai  
makan,  
minum 259

Minimarket, Swalayan,  
Supermarket 23



Restoran 38



Hotel 3

Toko Warung  
Kelontong  
1177



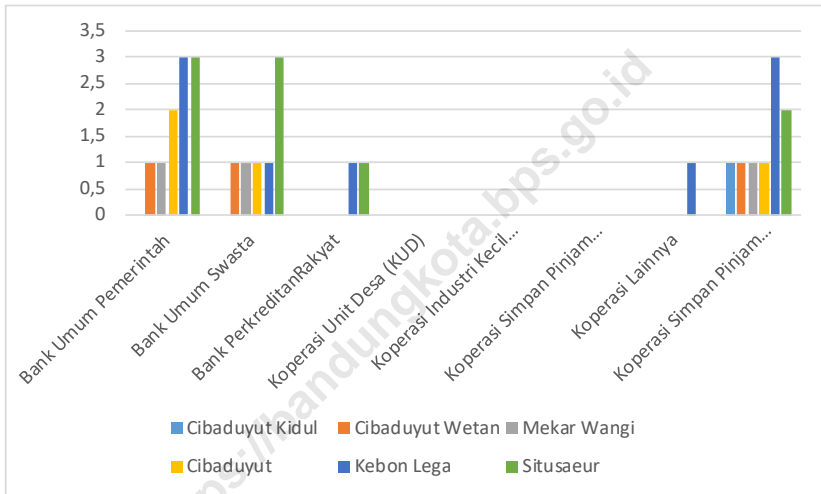
Penginapan  
9



Sumber: Survei Potensi Desa 2021  
Sumber gambar: freepik.com

**Gambar** 8.1  
**Figures**

**Banyaknya Sarana Lembaga Keuangan Yang Beroperasi Menurut Kelurahan dan Jenisnya di Kecamatan Bojongloa Kidul, 2021**  
*Number of Operating Financial Institution Facilities by Village and Type in Bojongloa Kidul Subdistrict, 2021*



Catatan/Note: ...

Sumber/Source: BPS, Pendataan Potensi Desa (Podes) 2021/BPS-Statistics Indonesia, Village Potential Data Collecting 2021

**Tabel** 8.1  
**Table**

**Banyaknya Sarana Lembaga Keuangan Bank Menurut Desa/Kelurahan dan Jenis Bank di Kecamatan Bojongloa Kidul, 2021**  
**Number of Bank by Villages/Kelurahan and Type of Bank in Bojongloa Kidul Subdistrict, 2021**

<b>Desa/Kelurahan Village/Kelurahan</b>	<b>Bank Umum Pemerintah Government Bank</b>	<b>Bank Umum Swasta Private Bank</b>	<b>Bank Perkreditan Rakyat (BPR) Rural Bank</b>
(1)	(2)	(3)	(4)
Cibaduyut Kidul	0	0	0
Cibaduyut Wetan	0	0	0
Mekarwangi	0	1	2
Cibaduyut	0	0	0
Kebonlega	2	1	1
Situsaeur	2	1	-
<b>Kecamatan Bojongloa Kidul Bojongloa Kidul Subdistrict</b>	<b>5</b>	<b>3</b>	<b>3</b>

Catatan/Note: ""

Sumber/Source: BPS, Pendataan Potensi Desa (Podes) 2021/BPS-Statistics Indonesia, Village Potential Data Collecting 2021



**Tabel 8.2**  
**Table**

**Banyaknya Koperasi Aktif Menurut Menurut Desa/  
Kelurahan dan Jenis Koperasi di Kecamatan Bojongloa  
Kidul, 2021**  
*Number of Cooperative by Villages/Kelurahan and Type of  
Cooperative in Bojongloa Kidul Subdistrict, 2021*

<b>Desa/Kelurahan</b> <i>Village/Kelurahan</i>	<b>Koperasi Unit Desa (KUD)</b> <i>Village Cooperative Unit</i>	<b>Koperasi Industri Kecil dan Kerajinan Rakyat (Kopinkra)</b> <i>Small Industry and Citizen Handicraft Cooperative</i>
(1)	(2)	(3)
Cibaduyut Kidul	0	0
Cibaduyut Wetan	0	0
Mekarwangi	0	0
Cibaduyut	0	0
Kebonlega	0	0
Situsaeur	0	0
<b>Kecamatan Bojongloa Kidul</b> <i>Bojongloa Kidul Subdistrict</i>	0	0

Lanjutan Tabel/*Continued Table 8.2*

<b>Desa/Kelurahan Village/Kelurahan</b>	<b>Koperasi Simpan Pinjam (Kospin) Savings and Loan Cooperative</b>	<b>Koperasi Lainnya Other Cooperative</b>
(1)	(4)	(5)
Cibaduyut Kidul	1	-
Cibaduyut Wetan	1	-
Mekarwangi	1	-
Cibaduyut	1	-
Kebonlega	2	-
Situsaeur	2	-
<b>Kecamatan Bojongloa Kidul Bojongloa Kidul Subdistrict</b>	<b>8</b>	<b>-</b>

Catatan/Note: ...

Sumber/Source: BPS, Pendataan Potensi Desa (Podes) 2021/BPS-Statistics Indonesia, Village Potential Data Collecting 2021

**Tabel** 8.3  
**Table**

**Banyaknya Sarana Perdagangan Menurut Desa/Kelurahan dan Jenis Sarana Perdagangan di Kecamatan Bojongloa Kidul, 2021**

**Number of Trade Facilities by Villages/Kelurahan and Type of Trade Facilities in Bojongloa Kidul Subdistrict, 2021**

<b>Desa/Kelurahan Village/Kelurahan</b>	<b>Kelompok Pertokoan Shopping Complexs</b>	<b>Pasar dengan Bangunan Permanen Markets in Permanent Building</b>	<b>Pasar dengan Bangunan Semi Permanen Market in Semi Permanent Building</b>
(1)	(2)	(3)	(4)
Cibaduyut Kidul	1	0	0
Cibaduyut Wetan	1	0	0
Mekarwangi	1	0	0
Cibaduyut	2	0	0
Kebonlega	2	0	0
Situsaeur	2	1	0
<b>Kecamatan Bojongloa Kidul Bojongloa Kidul Subdistrict</b>	<b>9</b>	<b>1</b>	<b>0</b>

Lanjutan Tabel/*Continued Table* 8.3

<b>Desa/Kelurahan Village/Kelurahan</b>	<b>Pasar tanpa Bangunan Market without Permanent Building</b>	<b>Mini Market/ Swalayan/ Supermarket Mini Market/Swalayan/ Supermarket</b>	<b>Restoran/ Rumah Makan Restaurant/ Food Stall</b>
(1)	(5)	(6)	(7)
Cibaduyut Kidul	0	0	2
Cibaduyut Wetan	0	0	-
Mekarwangi	0	4	-
Cibaduyut	1	4	2
Kebonlega	1	4	10
Situsaeur	0	3	3
<b>Kecamatan Bojongloa Kidul Bojongloa Kidul Subdistrict</b>	<b>2</b>	<b>15</b>	<b>16</b>

Catatan/Note: ...

Sumber/Source: BPS, Pendataan Potensi Desa (Podes) 2021/BPS-Statistics Indonesia, Village Potential Data Collecting 2021



**ST 2023**

**SENSUS PERTANIAN**

**BerAKHLAK**

Berorientasi Pelayanan Akuntabel Kompeten  
Harmonis Loyal Adaptif Kolaboratif

**DATA**

**MENGERDASKAN BANGSA**

**-ENLIGHTEN THE NATION-**



**BADAN PUSAT STATISTIK  
KOTA BANDUNG**

**BPS-Statistics of Bandung Municipality**

*Jl. Jendral Gatot Subroto No 99 Bandung 40278*

*Telp/ Fax : (022)7305091*

*Homepage : <http://www.bandungkota.bps.go.id>*

*Email: [bps278@bps.go.id](mailto:bps278@bps.go.id)*

ISSN 2797-4790



9

772797

479000