

KECAMATAN MANDONGA DALAM ANGKA

Mandongga District In Figures



2024

Volume 14, 2024



Katalog/*Catalogue*: 1102001.7471010
ISSN 2598-1455

KECAMATAN MANDONGA DALAM ANGKA *MANDONGA DISTRICT IN FIGURES*

Volume 14, 2024

<https://kendarikota.bps.go.id>



**BADAN PUSAT STATISTIK
KOTA KENDARI
BPS-STATISTICS KENDARI MUNICIPALITY**

KECAMATAN MANDONGA DALAM ANGKA

Mandong District in Figures

2024

Volume 14, 2024

Katalog /*Catalogue*:1102001.7471010

ISSN: 2598-1455

Nomor Publikasi/*Publication Number*: 74710.24019

Ukuran Buku/*Book Size*: 14,8 cm x 21 cm

Jumlah Halaman/*Number of Pages* : xxviii +122 hal/*pages*

Penyusun Naskah/*Manuscript Drafter*:

BPS Kota Kendari

BPS-Statistics Kendari Municipality

Penyunting/*Editor*:

BPS Kota Kendari

BPS-Statistics Kendari Municipality

Pembuat Kover/*Cover Designer*:

BPS Kota Kendari

BPS-Statistics Kendari Municipality

Penerbit/*Publisher*

©BPS Kota Kendari/*BPS-Statistics Kendari Municipality*

Sumber Ilustrasi/*Illustration Source*: freepik.com

Dilarang mereproduksi dan/atau menggandakan sebagian atau seluruh isi buku ini untuk tujuan komersial tanpa izin tertulis dari Badan Pusat Statistik Kota Kendari.
It is prohibited to reproduce and/or duplicate part or all of this book for commercial purpose without permission from BPS-Statistics Kendari Municipality.

TIM PENYUSUN/COMPILERS
KECAMATAN MANDONGA DALAM ANGKA
Mandonga District in Figures
2024

Volume 14, 2024

Pengarah/Director
Sultriawati Efendy

Penanggung Jawab/Persons in Charge
Dedi Yanto

Penyunting/Editors
Rachmat Arief Hamri • Chandra Ciputra Suyadi

Pengolah Data dan Penulis Naskah/Data Processor and Writers
Eka Safitri

Penata Letak/Layout Designers
Rachmat Arief Hamri

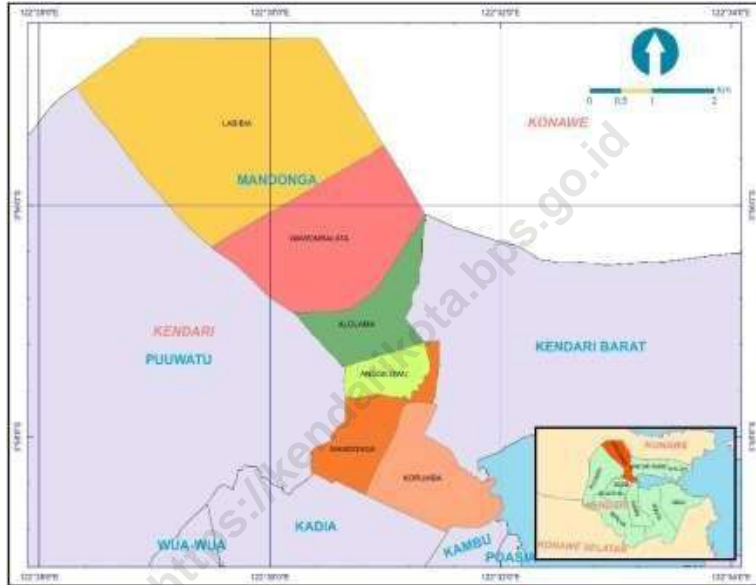
Penerjemah/Translators
Rachmat Arief Hamri • Chandra Ciputra Suyadi

KONTRIBUTOR DATA/DATA CONTRIBUTORS

1. *Kementerian Agama/Ministry of Religious Affair*
2. *Kementerian Pendidikan dan Kebudayaan/Ministry of Education and Culture*
3. *Badan Pusat Statistik/BPS-Statistics Indonesia*
4. *Pemerintah Desa/Kelurahan/the Government's Villages/Kelurahan*
5. *Dinas Pertanian/ Agricultural Office*

<https://kendarikota.bps.go.id>

PETA WILAYAH KECAMATAN MANDONGA
MAP OF MANDONGA DISTRICT



KEPALA BPS KOTA KENDARI
HEAD OF BPS-STATISTICS KENDARI MUNICIPALITY



SULTRIAWATI EFENDY

KATA PENGANTAR

Buku Kecamatan Mandonga Dalam Angka 2024 adalah publikasi tahunan yang diterbitkan oleh Badan Pusat Statistik Kota Kendari.

Publikasi ini memuat himpunan data dari berbagai bidang dan sektor serta gambaran tentang hal-hal yang penting dari bidang-bidang yang bersangkutan. Data yang disajikan ini disusun oleh Koordinator Statistik Kecamatan Mandonga baik berupa data primer yang dikumpulkan langsung maupun data sekunder yang diperoleh dari instansi pemerintah dan swasta di wilayah Kecamatan Mandonga.

Publikasi Kecamatan Mandonga Dalam Angka 2024 dapat terbit berkat kerjasama dan bantuan dari berbagai pihak, baik dari instansi pemerintah maupun swasta. Untuk itu, kepada semua pihak yang telah ikut membantu terwujudnya publikasi ini kami sampaikan penghargaan dan ucapan terima kasih.

Meskipun demikian, kami menyadari masih ada kekurangan dan atau kesalahan yang mungkin terjadi. Untuk perbaikan di masa mendatang, tanggapan

Kendari, September 2024

Kepala BPS
Kota Kendari



SULTRIAWATI EFENDY

PREFACE

Mandongga District in Figures 2024 is an annual publication written by BPS-Statistics of Kendari Municipality.


This publication provides general pictures of geographic as well as key socio-demographic and economic characteristics. Data was collected in both primary and secondary ways by Statistical Coordinator. Primary way means that data was directly collected and secondary way means that data was collected from government institutions and private organizations in Mandonga Subdistrict.

This comprehensive publication has been made possible with the assistance and contribution from several governmental institutions and private organizations. To all parties who have been involved in the preparation of this publication, I would like to express my sincerest appreciation and gratitude.

Comments and constructive suggestions for the improvement of this publication are always welcome.

Kendari, September 2024

Head of BPS-Statistics Kendari Municipality



SULTRIAWATI EFENDY

DAFTAR ISI/CONTENTS
KECAMATAN MANDONGA DALAM ANGKA
Mandongga District in Figures
2024
 Volume 14, 2024

	Halaman <i>Page</i>
Kata Pengantar/ <i>Preface</i>	xii
Daftar Isi/ <i>Contents</i>	xiii
Daftar Tabel/ <i>List of Tables</i>	xv
Daftar Gambar/ <i>List of Figures</i>	xxi
Penjelasan Umum/ <i>Explanatory Notes</i>	xxiii
Daftar Singkatan/ <i>List of Abbreviation</i>	xxv
1. Geografi dan Iklim/ <i>Geography and Climate</i>	1
2. Pemerintahan/ <i>Government</i>	15
3. Penduduk/ <i>Population</i>	29
4. Sosial dan Kesejahteraan Rakyat/ <i>Social and Welfare</i>	41
5. Pertanian/ <i>Agriculture</i>	77
6. Pariwisata, Transportasi, dan Komunikasi/ <i>Tourism, Transportation, and Communication</i>	93
7. Perbankan, Koperasi, dan Perdagangan/ <i>Banking, Cooperative, and Trade</i>	107
Daftar Pustaka/ <i>Bibliography</i>	123

DAFTAR TABEL/LIST OF TABLES

Tabel
Table

Halaman
Page

1. GEOGRAFI DAN IKLIM/GEOGRAPHY AND CLIMATE

1.1 KEADAAN GEOGRAFI GEOGRAPHY CONDITION

1.1	Luas Daerah Menurut Desa/Kelurahan di Kecamatan Mandonga, 2023 <i>Total Area by Villages/Kelurahan in Kadia District, 2023</i>	8
1.2	Sarana Transportasi dan Jarak Tempuh (Km) dari Kantor Desa/ Kelurahan Menuju Kantor Kecamatan Mandonga (km), 2023 <i>Transportation and Distance (km) from Village/Kelurahan Office to Mandonga District Office, 2023.....</i>	9
1.3	Sarana Transportasi dan Jarak Tempuh (Km) dari Kantor Desa/ Kelurahan di Kecamatan Mandonga Menuju Kantor Bupati Konawe Kepulauan, 2023 <i>Transportation and Distance (km) from Village/Kelurahan Office in Mandonga District to Konawe Kepulauan Regent/Mayor Office, 2023</i>	10
1.4	Batas Wilayah Desa/Kelurahan di Kecamatan Mandonga (km), 2023 <i>Border of Village/Kelurahan in Mandonga District, 2023</i>	11

1.2 PEMANFAATAN LAUT UTILIZATION OF THE SEA

1.2.1	Pemanfaatan Laut di Kecamatan Mandonga, 2023 <i>Utilization of the sea in Mandonga District, 2023.....</i>	13
1.2.2	Keberadaan dan Kondisi Tanaman Mangroves di kecamatan Mandonga, 2023 <i>Existence and Condition of Mangroves in Mandonga District, 2023</i>	14

2. PEMERINTAHAN/GOVERNMENT

Tabel Table		Halaman Page
2.1	Status Desa/Kelurahan dan Pembagian Wilayah Administrasi di Kecamatan Mandonga, 2023 <i>Village/Kelurahan Status and Administrative Area in Mandonga District, 2023</i>	23
2.2	Jumlah Kepala Desa dan Lurah Menurut Jenis Kelamin dan Desa/Kelurahan di Kecamatan Mandonga, 2023 <i>Number Head of Village and Lurah by Sex and Village/Kelurahan in Mandonga District, 2023</i>	24
2.3	Keberadaan Sekretaris Desa/Kelurahan Menurut Jenis Kelamin di Kecamatan Mandonga, 2023 <i>The Existence of Village/Kelurahan Secretary by Sex in Mandonga District, 2023</i>	25
2.4	Jumlah Aparatur Pemerintahan Menurut Desa/Kelurahan di Kecamatan Mandonga, 2023 <i>Apparatus of Village/Kelurahan by Sex and Village/Kelurahan in Mandonga District, 2023</i>	26
2.5	Jumlah Kegiatan Musyawarah Desa/Kelurahan Selama 2020 Menurut Desa/Kelurahan di Kecamatan Mandonga <i>Number of Musyawarah Desa/Kelurahan around 2020 by Village/Kelurahan in Mandonga District</i>	27
3.	PENDUDUK/POPULATION	
3.1	Penduduk, Distribusi Persentase Penduduk, Kepadatan Penduduk, Rasio Jenis Kelamin Penduduk Menurut Desa/Kelurahan di Kecamatan Mandonga, 2023 <i>Population, Percentage Distribution of Population, Population Density, and Population Sex Ratio by Villages/Kelurahan in Mandonga District, 2023</i>	37
3.2	Jumlah Keluarga Menurut Desa/Kelurahan di Kecamatan Mandonga, 2023 <i>Number of Family by Village/Kelurahan in Mandonga District, 2023</i> ..	39
4.	SOSIAL DAN KESEJAHTERAAN RAKYAT/SOCIAL AND WELFARE	

**4.1 PENDIDIKAN
EDUCATION**

4.1.1	Banyaknya Desa ¹ /Kelurahan yang Memiliki Fasilitas Sekolah Menurut Tingkat Pendidikan di Kecamatan Mandonga, 2019–2023 <i>Number of Villages¹/Kelurahan Having Educational Facilities by Educational Level in Mandonga District, 2019–2023.....</i>	55
4.1.2	Jumlah Sekolah Menurut Tingkat Pendidikan di Kecamatan Mandonga, 2020/2023 dan 2023/2023 <i>Number of Schools by Educational Level in Mandonga District, 2020/2023 and 2023/2023.....</i>	56
4.1.3	Jumlah Guru Menurut Tingkat Pendidikan di Kecamatan Mandonga, 2020/2023 dan 2023/2023 <i>Number of Teachers by Educational Level in Mandonga District, 2020/2023 and 2023/2023.....</i>	57
4.1.4	Jumlah Murid Menurut Tingkat Pendidikan di Kecamatan Mandonga, 2020/2023 dan 2023/2023 <i>Number of Pupils by Educational Level in Mandonga District, 2020/2023 and 2023/2023.....</i>	58

**4.2 KESEHATAN
HEALTH**

4.2.1	Banyaknya Desa ¹ /Kelurahan yang Memiliki Sarana Kesehatan Menurut Jenis Sarana Kesehatan di Kecamatan Mandonga, 2019–2023 <i>Number of Villages¹/Kelurahan Health Facilities by Type of Health Facilities in Mandonga District, 2019–2023</i>	59
4.2.2	Banyaknya Warga Penderita Kekurangan Gizi Menurut Desa/ Kelurahan di Kecamatan Mandonga, 2020 <i>Number of People with Malnutrition by Villages/Kelurahan in Mandonga District, 2020.....</i>	60

**4.3 PERUMAHAN DAN LINGKUNGAN
HOUSING AND ENVIRONMENT**

4.3.1	Banyaknya Desa/Kelurahan Menurut Sumber Air Minum Sebagian Besar Keluarga di Kecamatan Mandonga, 2021–2023	
-------	--	--

Tabel Table	Halaman Page
	61
4.3.2	62
4.3.3	63
4.3.4	64
4.3.5	65
4.4	
4.4.1	66
4.4.2	67
4.4.3	70

Tabel Table	Halaman Page	
4.4.4	Keberadaan Fasilitas/Upaya Antisipasi/Mitigasi Bencana Alam Menurut Desa/Kelurahan di Kecamatan Mandonga, 2023 <i>Existence of Facilities/Efforts for Anticipation/Mitigation of Natural Disasters by Villages/Kelurahan by Villages/Kelurahan in Mandonga District, 2023</i>	73
4.4.5	Banyaknya Desa/Kelurahan yang Memiliki Kelompok Kegiatan Olahraga Menurut Jenis Olahraga dan Ketersediaan Fasilitas/Lapangan Olahraga di Kecamatan Mandonga, 2023 <i>Number of Villages/Kelurahan Having Sport Activities Groups by Type of Sport and Availability of Sport Facilities/Fields in Mandonga District, 2023</i>	75
5. PERTANIAN/AGRICULTURE		
5.1	Luas Panen Tanaman Sayuran dan Buah-buahan Semusim Menurut Jenis Tanaman di Kecamatan Mandonga (ha), 2020–2023 <i>Harvested Area of Seasonal Vegetables and Fruits by Kind of Plant in Mandonga District (ha), 2020–2023</i>	85
5.2	Produksi Tanaman Sayuran dan Buah-buahan Semusim Menurut Jenis Tanaman di Kecamatan Mandonga (kuintal), 2020–2023 <i>Production of Seasonal Vegetables and Fruits by Kind of Plant in Mandonga District (quintal), 2020–2023</i>	86
5.3	Luas Panen Tanaman Biofarmaka Menurut Jenis Tanaman di Kecamatan Mandonga (m ²), 2020–2023 <i>Harvested Area of Medicinal Plants by Kind of Plant in Mandonga District (m²), 2020–2023</i>	87
5.4	Produksi Tanaman Biofarmaka Menurut Jenis Tanaman di Kecamatan Mandonga (kg), 2020–2023 <i>Production of Medicinal Plants by Kind of Plant in Mandonga District (kg), 2020–2023</i>	88
5.5	Luas Panen Tanaman Hias Menurut Jenis Tanaman di Kecamatan Mandonga (m ²), 2020–2023 <i>Harvested Area of Ornamental Plants by Kind of Plant in Mandonga District (m²), 2020–2023</i>	89

Tabel Table	Halaman Page	
5.6	Produksi Tanaman Hias Menurut Jenis Tanaman di Kecamatan Mandonga (tangkai), 2020–2023 <i>Production of Ornamental Plants by Kind of Plant n Mandonga District (stalks), 2020–2023.....</i>	90
5.7	Produksi Buah-Buahan dan Sayuran Tahunan Menurut Jenis Tanaman di Kecamatan Mandonga (kuintal), 2020–2023 <i>Production of Annual Fruits and Vegetables by Kind of Plant n Mandonga District (kuintal), 2020–2023.....</i>	91
6. PARIWISATA, TRANSPORTASI, DAN KOMUNIKASI/TOURISM, TRANSPORTATION, AND COMMUNICATION		
6.1 PARIWISATA TOURISM		
6.1.1	Jumlah Sarana Akomodasi Menurut Desa/Kelurahan dan Jenis Akomodasi di Kecamatan Mandonga, 2023 <i>Number of Accomodation Facilities by Villages/Kelurahan and Type of Accomodation in Mandonga District, 2023.....</i>	100
6.2 TRANSPORTASI TRANSPORTATION		
6.2.1	Sarana Transportasi Antar Desa/Kelurahan Menurut Desa/Kelurahan di Kecamatan Mandonga, 2023 <i>Transportation Facilities by Village/Kelurahan in Mandonga District, 2023</i>	101
6.2.2	Kondisi Jalan Darat Antar Desa/Kelurahan Menurut Desa/Kelurahan di Kecamatan Mandonga, 2023 <i>Road Condition between Villages/Kelurahan in Mandonga District, 2023</i>	102
6.3 KOMUNIKASI COMMUNICATION		

Tabel Table	Halaman Page	
6.3.1	Keberadaan Kantor Pos/Pos Pembantu/Rumah Pos, dan Perusahaan/Agen Jasa Ekspedisi Swasta Menurut Desa/Kelurahan di Kecamatan Mandonga, 2023 <i>Number of Post Office/Subsidiary of Post Office, Private Expedition Service Company by Villages/Kelurahan in Mandonga District, 2023..</i>	103
6.3.2	Jumlah Menara Telepon seluler dan Operator Layanan Komunikasi Menurut Desa/Kelurahan di Kecamatan Mandonga, 2023 <i>Number of Base Transceiver Station (BTS) and Cellular Phone Communication Service Operators by Villages/Kelurahan in Mandonga District, 2023.....</i>	104
6.3.3	Kekuatan Sinyal Telepon Seluler dan Jenis Sinyal Internet Telepon Seluler Menurut Desa/Kelurahan di Kecamatan Mandonga, 2023 <i>The Strenght of Celular Phone Signal by Villages/Kelurahan in Mandonga District, 2023.....</i>	105
7.	PERBANKAN, KOPERASI, DAN PERDAGANGAN/BANKING, COOPERATIVE, AND TRADE	
7.1	Banyaknya Sarana Lembaga Keuangan Bank Menurut Desa/Kelurahan dan Jenis Bank di Kecamatan Mandonga, 2023 <i>Number of Bank by Villages/Kelurahan and Type of Bank in Mandonga District, 2023.....</i>	116
7.2	Banyaknya Koperasi Aktif Menurut Desa/Kelurahan dan Jenis Koperasi di Kecamatan Mandonga, 2023 <i>Number of Cooperative by Villages/Kelurahan and Type of Cooperative in Mandonga District, 2023</i>	117
7.3	Banyaknya Sarana Perdagangan Menurut Desa/Kelurahan dan Jenis Sarana Perdagangan di Kecamatan Mandonga, 2023 <i>Number of Trade Facilities by Villages/Kelurahan and Type of Trade Facilities in Mandonga District, 2023</i>	118
7.4	Jumlah Industri Mikro dan Kecil Menurut Jenis Bahan Baku Utama dan Desa/Kelurahan di Kecamatan Mandonga, 2023 <i>Number of Micro and Small Industries by Type of Main Raw Material and Village/Kelurahan in Mandonga District, 2023.....</i>	121

<https://kendarikota.bps.go.id>

DAFTAR GAMBAR/LIST OF FIGURES

Gambar Figure		Halaman Page
1.1.	GEOGRAFI DAN IKLIM/GEOGRAPHY AND CLIMATE	
1.1.	Persentase Luas Wilayah Kecamatan Mandonga Menurut Kelurahan, 2023 <i>Percentage of Mandonga District Area by Kelurahan, 2023</i>	6
1.2	Jarak Tempuh (Km) dari Kantor Desa/Kelurahan di Kecamatan Mandonga Menuju Kantor Kecamatan dan Kantor Kota Kendari, 2023 <i>Distance (km) from Village/Kelurahan Office to Mandonga District Office and Kendari municipality Office, 2023</i>	7
2.	PEMERINTAHAN/GOVERNMENT	
2.1	Jumlah Pembagian Wilayah di Kecamatan Mandonga, 2023 <i>Number of Administrative Area in Mandonga District, 2023</i>	21
2.2	Jumlah Aparatur Pemerintahan Menurut Desa/Kelurahan di Kecamatan Mandonga, 2023 <i>Number Apparatus of Village/Kelurahan by Sex and Village/ Kelurahan in Mandonga District, 2023</i>	22
3.	PENDUDUK/POPULATION	
3.1	Jumlah Penduduk Menurut Desa/Kelurahan di Kecamatan Mandonga, 2023 <i>Number of Population by Village/Kelurahan in Mandonga District, 2023</i>	35
3.2	Kepadatan Penduduk Per Km ² Menurut Desa/Kelurahan dan Jenis Kelamin di Kecamatan Mandonga, 2023 <i>Density per sq by Village/Kelurahan and Sex in Mandonga District, 2023</i>	36
4.	SOSIAL DAN KESEJAHTERAAN RAKYAT/SOCIAL AND WELFARE	
4.1	Jumlah Sekolah Menurut Tingkat Pendidikan di Kecamatan Mandonga, 2023	

Gambar Figure	Halaman Page
	52
4.2	53
4.3	54
5.	PERTANIAN/AGRICULTURE
5.1	84
6.	PARIWISATA, TRANSPORTASI, DAN KOMUNIKASI/TOURISM, TRANSPORTATION, AND COMMUNICATION
6.1	99
7.	PERBANKAN, KOPERASI, DAN PERDAGANGAN/BANKING, COOPERATIVE, AND TRADE
7.1	114
7.2	115

BAB
Chapter

01

GEOGRAFI DAN IKLIM

Geography and Climate



PENJELASAN TEKNIS

1. Pada bab ini disajikan data tentang letak wilayah kecamatan, batas-batasnya, keadaan geografis, luas wilayah dan lain-lain.
2. Desa adalah kesatuan masyarakat hukum yang memiliki batas wilayah dan berwenang untuk mengatur dan mengurus kepentingan masyarakat setempat, berdasarkan asal usul dan adat istiadat setempat yang diakui dan dihormati dalam sistem pemerintahan Negara Kesatuan Republik Indonesia (UU No.32 tahun 2004). Kepala Desa dipilih secara langsung oleh masyarakat di desa tersebut.
3. Kelurahan adalah suatu wilayah yang dipimpin oleh seorang lurah sebagai perangkat daerah kabupaten dan atau daerah kota di bawah kecamatan (UU No.32 Tahun 2004). Lurah diangkat oleh Bupati/ Walikota.

TECHNICAL NOTES

1. *In this chapter are presented data on the location of the district area, its boundaries, geographical location, area, soil conditions, and others.*
2. *Village is unity of legal community who have territorial boundaries and the authority to regulate and manage the interest of local community based on the origin and local customs that are acknowledge and respect within the unitary system of government republic of Indonesia (Law No. 32 Year 2004). The village head is directly elected by the people in in village.*
3. *Kelurahan is an area is led by a chief of Kelurahan (lurah) as an apparatus of regency and or city under the District (Law No. 32 Year 2004). Lurah appointed by the Regent/Mayor.*

ULASAN

Secara geografis, wilayah Kecamatan Mandonga secara keseluruhan tergolong dataran dengan topografi datar dan berbukit.

Batas wilayah Kecamatan Mandonga sebelah utara berbatasan dengan Kecamatan Unaaha, sebelah timur berbatasan dengan Kecamatan Konawe, sebelah selatan berbatasan dengan Kecamatan Lambuya dan sebelah barat berbatasan dengan Kabupaten Kolaka Timur.

Luas wilayah Kecamatan Mandonga adalah 21,74 kilometer persegi atau 2,63 persen dari luas Kota Kendari. Desa yang terluas adalah Kelurahan Labibia dengan luas wilayah 12,11 kilometer persegi atau 55,70 persen dari luas Kecamatan, sedangkan desa yang terkecil adalah Kelurahan Anggilowu.

Ibukota Kecamatan Mandonga terletak di Kelurahan Mandonga. Jarak ibukota kecamatan terhadap Kabupaten adalah 1 km.

DESCRIPTION

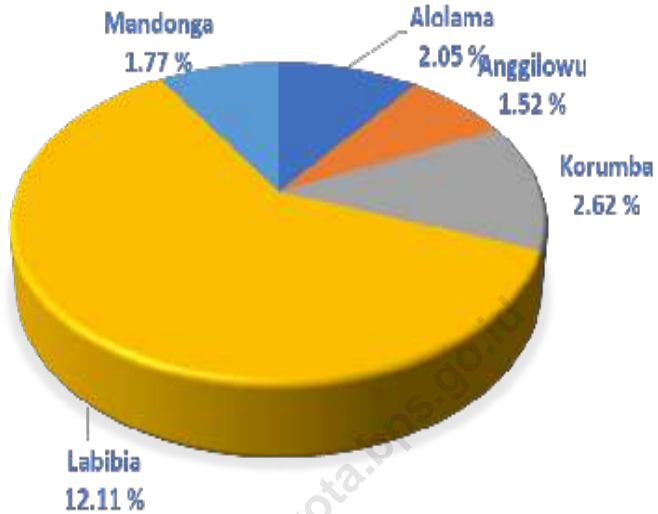
Geographically, the area of Mandonga District overall is classified as plain with relatively flat and hilly topography.

Northern side of Mandonga District is bordered by Unaaha District, eastern side is bordered by Konawe District, southern side is bordered by Lambuya District, and western side is bordered by Kolaka Timur Regency.

The total area of Mandonga District is 21,74 square kilometer or 2.63 percent of the total area of Kendari Municipality. The largest village is Labibia Village with the area of 12,11 square kilometer or 55,70 percent of the District total area, while the smallest village is Anggilowu Village.

The Capital of Mandonga District is located in Mandonga Kelurahan. The distance between the capital of District to the Regency is 1 km.

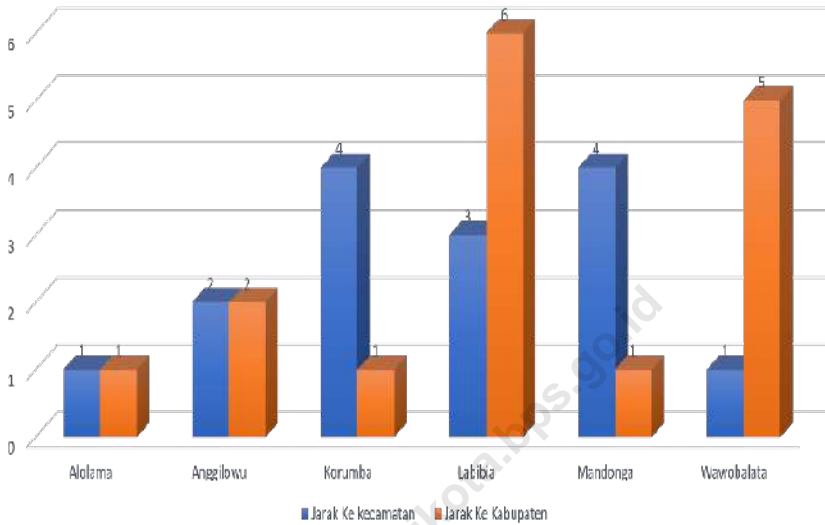
<https://kendarikota.bps.go.id>



Sumber/Source : Pemerintah desa atau kelurahan di Kecamatan Mandonga /
Village or kelurahan government in Mandonga District

**Gambar
Figures**

1.1 **Persentase Luas Wilayah Setiap Desa/Kelurahan di Kecamatan Mandonga, 2023**
Percentage of Village/Kelurahan in Mandonga District Office, 2023



Sumber/Source : Pemerintah desa atau kelurahan di Kecamatan Mandonga /
Village or kelurahan government in Mandonga District

**Gambar
Figures**

1.2

Jarak Tempuh (Km) dari Kantor Desa/Kelurahan di Kecamatan Mandonga Menuju Kantor Kecamatan dan Kantor Kota Kendari, 2023
Distance (km) from Village/Kelurahan Office to Mandonga District Office and Kendari Office, 2023

1.1 GEOGRAFIS GEOGRAPHICAL

Tabel
Table 1.1.1 **Luas Wilayah dan Persentase Tiap Desa/Kelurahan di Kecamatan Mandonga, 2023**
Area and Percentage by Village/Kelurahan in Mandonga District Office, 2023

Desa/Kelurahan <i>Village/Kelurahan</i>	Luas Wilayah <i>Area</i>	Persentase <i>Percentage</i>
(1)	(2)	(3)
Alolama	2.05	9.42
Anggilowu	1.52	6.99
Korumba	2.62	12.05
Labibia	12.11	55.70
Mandonga	1.77	8.12
Wawobalata	5.57	25.62
Kec. Mandonga/ Mandonga District	21.74	100,00

Catatan/Notes : Luas wilayah desa/kelurahan tidak termasuk kawasan perhutanan/ *the area of village/kelurahan are not included forest.*

Sumber/Source : Badan Pertanahan Nasional Kota Kendari/ *National Land Agency of Kendari Municipality*

Tabel
Table 1.1.2

Sarana Transportasi dan Jarak Tempuh (Km) dari Kantor Desa/Kelurahan Menuju Kantor Kecamatan Mandonga, 2023

Transportation and Distance (km) from Village/Kelurahan Office to Mandonga District Office, 2023

Desa/Kelurahan Village/Kelurahan	Sarana Transportasi Transportation	Jarak Tempuh (km) Distance (km)
(1)	(2)	(3)
Alolama	Angkutan Umum, Kendaraan Pribadi	1
Anggilowu	Angkutan Umum, Kendaraan Pribadi	2
Korumba	Angkutan Umum, Kendaraan Pribadi	4
Labibia	Angkutan Umum, Kendaraan Pribadi	3
Mandonga	Angkutan Umum, Kendaraan Pribadi	4
Wawobalata	Angkutan Umum, Kendaraan Pribadi	1
Kec. Mandonga/ Mandonga District		

Sumber/Source : Pemerintah desa atau kelurahan di Kecamatan Mandonga /
Village or kelurahan government in Mandonga District

Tabel 1.1.3 **Sarana Transportasi dan Jarak Tempuh (Km) dari Kantor Desa/Kelurahan di Kecamatan Mandonga Menuju Kantor Bupati Konawe Kepulauan, 2023**
Table 1.1.3 **Transportation and Distance (km) from Village/Kelurahan Office in Mandonga District to Konawe Kepulauan regent/mayor office, 2023**

Desa/Kelurahan <i>Village/Kelurahan</i>	Sarana Transportasi <i>Transportation</i>	Jarak Tempuh (km) <i>Distance (km)</i>
(1)	(2)	(3)
Alolama	Angkutan Umum, Kendaraan Pribadi	1
Anggilowu	Angkutan Umum, Kendaraan Pribadi	2
Korumba	Angkutan Umum, Kendaraan Pribadi	1
Labibia	Angkutan Umum, Kendaraan Pribadi	6
Mandongga	Angkutan Umum, Kendaraan Pribadi	1
Wawobalata	Angkutan Umum, Kendaraan Pribadi	5
Kec. Mandonga/ Mandonga District		

Sumber/Source : Pemerintah desa atau kelurahan di Kecamatan Mandonga /
 Village or kelurahan government in Mandonga District

Tabel 1.1.4 **Batas Wilayah Desa/Kelurahan di Kecamatan Mandonga, 2023**
Table **1.1.4** **Border of Village/Kelurahan in Mandonga District, 2023**

Desa/Kelurahan Village/Kelurahan	Utara North	Selatan South
(1)	(2)	(3)
Alolama	Kelurahan Wawombalata	Kelurahan Anggilowu
Anggilowu	Kelurahan Alolama	Kelurahan Mandonga
Korumba	Kelurahan Lahundape	Kelurahan Bende
Labibia	Kabupaten Konawe	Kelurahan Wawombalata
Mandonga	Kelurahan Anggilowu	Kelurahan Pondambea
Wawobalata	Kelurahan Labibia	Kelurahan Alolama
Kec. Mandonga/ Mandonga District	Kecamatan Kendari Teluk Kendari	Kecamatan Kendari Teluk Kendari

Lanjutan Tabel 1.1.4/*Continued Table 1.1.4*

Desa/Kelurahan Village/Kelurahan	Barat West	Timur East
(1)	(2)	(3)
Alolama	Kabupaten Konawe	Kelurahan Lalodati
Anggilowu	Kelurahan Kemaraya	Kelurahan Tobuha
Korumba	Kelurahan Lalolara	Kelurahan Mandonga
Labibia	Kelurahan Lalodati	Kabupaten Konawe
Mandongga	Kelurahan Korumba	Kelurahan Tobuha
Wawobalata	Kelurahan Puwatu	Kabupaten Koawe
Kec. Mandonga/ Mandonga District	Kecamatan Kendari Teluk Kendari	Kecamatan Kendari Teluk Kendari

Sumber/*Source* : Pemerintah desa atau kelurahan di Kecamatan Mandonga /
Village or kelurahan government in Mandonga District

1.2 PEMANFAATAN LAUT UTILIZATION OF THE SEA

Tabel 1.2.1 **Pemanfaatan Laut di Kecamatan Mandonga, 2023**
Table 1.2.1 **Utilization of the Sea in Mandonga District, 2023**

Desa/Kelurahan <i>Village/Kelurahan</i>	Perikanan Tangkap <i>Capture Fishey</i>	Perikanan Budidaya <i>Aquaculture</i>	Tambak Garam <i>Salt Pond</i>	Wisata Bahari <i>Marine tourism</i>	Transportasi Umum <i>Public Transportation</i>
(1)	(2)	(3)	(4)	(5)	(6)
Alolama	Tidak Ada	Tidak Ada	Tidak Ada	Tidak Ada	Tidak Ada
Anggilowu	Tidak Ada	Tidak Ada	Tidak Ada	Tidak Ada	Tidak Ada
Korumba	Ada	Ada	Tidak Ada	Tidak Ada	Tidak Ada
Labibia	Tidak Ada	Tidak Ada	Tidak Ada	Tidak Ada	Tidak Ada
Mandonga	Tidak Ada	Tidak Ada	Tidak Ada	Tidak Ada	Tidak Ada
Wawobalata	Tidak Ada	Tidak Ada	Tidak Ada	Tidak Ada	Tidak Ada

Sumber/Source : Pemerintah desa atau kelurahan di Kecamatan Mandonga /
Village or kelurahan government in Mandonga District

Tabel 1.2.2 **Keberadaan dan Kondisi Tanaman Mangrove di Kecamatan Mandonga, 2023**
Table 1.2.2 **Existence and Condition of Mangroves in Mandonga District, 2023**

Desa/Kelurahan <i>Village/Kelurahan</i>	Keberadaan Tanaman Mangrove <i>Existence of Mangroves</i>	Kondisi Mangrove <i>Condition of Mangroves</i>
(1)	(2)	(3)
Alolama	Tidak Ada	-
Anggilowu	Tidak Ada	-
Korumba	Ada	Baik
Labibia	Tidak Ada	-
Mandonga	Tidak Ada	-
Wawobalata	Tidak Ada	-

Sumber/Source : Pemerintah desa atau kelurahan di Kecamatan Mandonga /
 Village or kelurahan government in Mandonga District

BAB
Chapter
02

PEMERINTAHAN

Government



PENJELASAN TEKNIS

1. Untuk menjalankan fungsi pemerintahan, administrasi Pemerintahan di Kecamatan Tinondo dibagi menjadi beberapa wilayah administrasi desa dan kelurahan. Dimana tiap desa dan kelurahan ini masing-masing dipimpin oleh kepala desa dan kepala kelurahan. Selain itu pula, di level bawah, administrasi di tiap desa/kelurahan dibagi menjadi Rukun Tetangga dan juga Dusun/ Lingkungan.
2. Desa adalah kesatuan masyarakat hukum yang memiliki batas wilayah dan berwenang untuk mengatur dan mengurus kepentingan masyarakat setempat, berdasarkan asal usul dan adat istiadat setempat yang diakui dan dihormati dalam sistem pemerintahan Negara Kesatuan Republik Indonesia (UU No.32 Tahun 2004). Kepala Desa dipilih secara langsung oleh masyarakat di desa tersebut.
3. Kelurahan adalah suatu wilayah yang dipimpin oleh seorang lurah sebagai perangkat daerah kabupaten dan atau daerah kota di bawah kecamatan (UU No. 32 tahun 2004). Lurah diangkat oleh Bupati / Walikota untuk mendukung pelaksanaan pemerintahan, di tiap desa / kelurahan dibangun kantor desa

TECHNICAL NOTES

1. *The Administrative government in Tinondo is divided to some Villages and Kelurahan administrative area to run the government function. Each village/Kelurahan is headed by Village' Head and Kelurahan' Head. In addition to help the administrative function of Village/ Kelurahan, Each Village/Kelurahan is divided to Administrative unit at the next to lowest level in city and Orchards.*
2. *Village is unity of legal community who have territorial boundaries and the authority to regulate and manage the interest of local community based on the origin and local costumes that are acknowledge and respect within the unitary system of government republic of Indonesia (Law No. 32 Year 2004). The village head is directly elected by the people in the village.*
3. *Kelurahan is an area is led by a chief of village (lurah) as an apparatus of regency and or city under the District (Law No. 32 Year 2004). Lurah appointed by the Regent/ Mayor. For supporting the role of Village/Kelurahan government, in each village/ Kelurahan has been built village/Kelurahan offices, village hall, and Sanggar PKK.*

/ kelurahan, balai desa dan juga sanggar PKK.

- | | |
|---|---|
| <p>4. Kantor Desa/Lurah adalah bangunan aset desa/kelurahan yang diperuntukan secara khusus untuk kegiatan operasional pemerintahan desa/kelurahan yang tidak dimiliki oleh pribadi</p> | <p>4. <i>Village Office/Kelurahan Office is village/Kelurahan asset building that is provided specifically to the operations of Village/UrbanVillage government and is not owned by person.</i></p> |
| <p>5. Pemerintahan Desa adalah kepala desa atau yang disebut dengan nama lain dibantu perangkat desa sebagai unsur penyelenggara pemerintahan desa. Perangkat desa terdiri dari sekretariat desa, pelaksana kewilayahan, dan pelaksana teknis (UU No. 6 Tahun 2014 tentang Desa).</p> | <p>5. <i>The Village Government is the village head or called by another name helped by the village apparatus as an element of village administration. The village apparatus consists of village sekretariat, implementing territorial, and technical territorial (Law.No.6 Year 2014 about Village).</i></p> |
| <p>6. Kepala Desa / Lurah mempunyai tugas menyelenggarakan pemerintahan desa, pembinaan kemasyarakatan desa, dan pemberdayaan masyarakat desa adalah paling rendah tamat sekolah menengah pertama/ sederajat dan berusia paling rendah 25 tahun pada saat mendaftar.</p> | <p>6. <i>Village/Kelurahan head has duties to organize village administration, village community empowerment. The education specification of village head is at least Junior Hight school equivalent and at least 25 years old at the time of registering.</i></p> |
| <p>7. Sekretariat Desa dipimpin oleh sekretaris desa dibantu oleh unsur staf sekretariat yang bertugas membantu kepala desa dalam bidang administrasi pemerintahan. Sekretariat desa paling banyak terdiri dari tiga bidang urusan (Peraturan Pemerintah No.43 Tahun 2014</p> | <p>7. <i>Village sekretariat is led by village secretary who is assit the village head in the fieldof public administration. At most, village secretary consists of three general affairs (Relugation of Government No.43 Year 2014 about regulation of Implementing of Law No. 6 year 2014 about Village).</i></p> |

tentang Peraturan Pelaksanaan UU No. 6 Tahun 2014 tentang Desa).

- | | |
|---|---|
| <p>8. Pelaksana Kewilayahan merupakan unsur pembantu kepala desa sebagai satuan tugas kewilayahan</p> | <p>8. <i>Territorial Implementing is an assistant element of the village head as a territorial task form.</i></p> |
| <p>9. Pelaksana Teknis merupakan unsur pembantu kepala desa sebagai pelaksana tugas operasional, paling banyak terdiri dari tiga seksi.</p> | <p>9. <i>Technical Implementing is an assistant element of the village head as an operational. At most, technical implementing consists of three.</i></p> |
| <p>10. Dalam hal menjaga keamanan di lingkungan tempat tinggal, dibentuk Pertahanan Sipil (Hansip) yang beranggotakan masyarakat sipil di masing-masing desa/kelurahan.</p> | <p>10. <i>In case of Maintaining of the safety in neighborhood, in each administrative area is formed civil security (Hansip) which is consist of public civil in each villages/ Kelurahan.</i></p> |

ULASAN

Secara administrasi Kecamatan Mandonga terdiri dari 6 Kelurahan. Dalam setiap desa atau kelurahan di Kecamatan Mandonga telah terbentuk 3 sampai 5 Dusun/RW, dimana setiap Dusun/RW membawahi 2 RT.

Setiap Kelurahan telah dilengkapi dengan aparat Kelurahan, yang terdiri dari: Sekretaris Kelurahan (Seklur), Kaur Pemerintahan, Kaur Umum, Kaur Ekonomi Pembangunan, Kaur Tramtib, Pamong Tani, dan Kepala Dusun. Selain aparat Kelurahan diatas, di setiap Kelurahan juga terdapat Imam Kelurahan atau Tetua Adat (Puutobu).

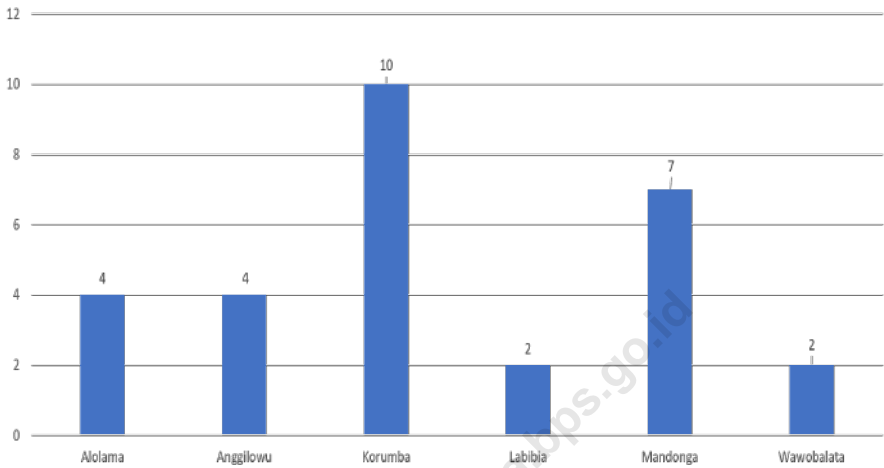
Sarana dan prasarana lainnya seperti balai Kelurahan dan pos keamanan lingkungan secara keseluruhan telah ada.

DESCRIPTION

Mandonga District consisted of 6 villages. Every village has formed 3 to 5 Hamlets/RWs with each Hamlets/RWs being in charge of 2 RTs.

Each Kelurahan has been supplied with Kelurahan's officials, consisted of: Kelurahan Secretary, Government Affairs Chief, Public Affairs Chief, Economic Development Affairs Chief, Agricultural Official, Subvillage Chiefs. In addition to the Kelurahan's officials said above, every Kelurahan also has a Kelurahan Priest and Indigenous Elder (Puutobu).

Facilities and other infrastructures such as Kelurahan halls and security posts are available.

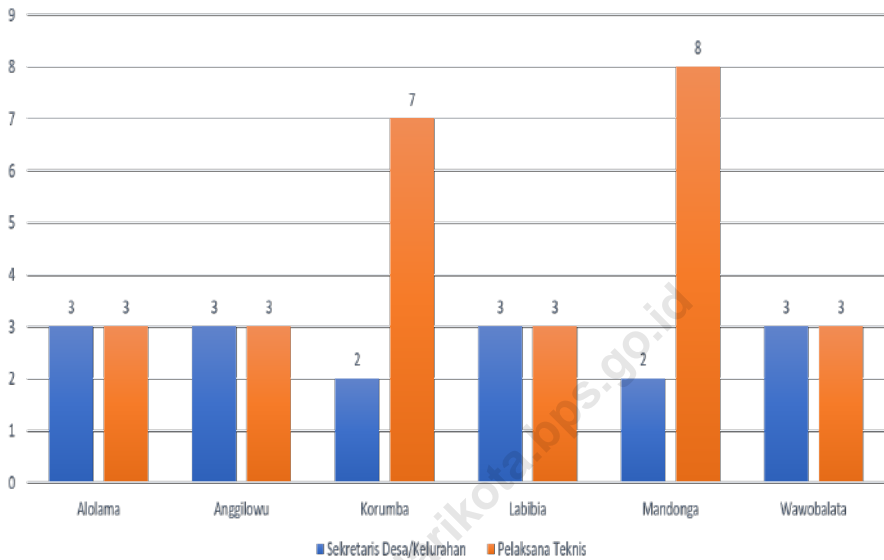


Sumber/Source : Pemerintah desa atau kelurahan di Kecamatan Mandonga /
Village or kelurahan government in Mandonga District

**Gambar
Figures**

2.1

**Jumlah Pembagian Wilayah di Kecamatan Mandonga,
2023
Number of Administrative Area in Mandonga District,
2023**



Sumber/Source : Pemerintah desa atau kelurahan di Kecamatan Mandonga /
Village or kelurahan government in Mandonga District

**Gambar
Figures**

2.2

**Jumlah Aparatur Pemerintahan Menurut Desa/
Kelurahan di Kecamatan Mandonga, 2023
Apparatus of Village/Kelurahan by Sex and Village/
Kelurahan in Mandonga District, 2023**

2.1 WILAYAH ADMINISTRATIF ADMINISTRATIVE AREA

Tabel 2.1 Status Desa/Kelurahan dan Pembagian Wilayah
Table 2.1 Status Administrasi di Kecamatan Mandonga, 2023
Village/Kelurahan Status and Administrative Area in Mandonga District, 2023

Desa/Kelurahan <i>Village/Kelurahan</i>	Desa/Kelurahan <i>Village/Kelurahan</i>	Jumlah RW <i>Number of RW</i>	Jumlah RT <i>Number of RT</i>
(1)	(2)	(3)	(4)
Alolama	Kelurahan	4	12
Anggilowu	Kelurahan	4	13
Korumba	Kelurahan	10	26
Labibia	Kelurahan	2	7
Mandonga	Kelurahan	7	7
Wawobalata	Kelurahan	2	7
Kec. Mandonga/ Mandonga District		29	72

Sumber/Source : Pemerintah desa atau kelurahan di Kecamatan Mandonga /
Village or kelurahan government in Mandonga District

Tabel 2.2 Jumlah Kepala Desa dan Lurah Menurut Jenis Kelamin dan Desa/Kelurahan di Kecamatan Mandonga, 2023
Number Head of Village and Lurah by Sex and Village/Kelurahan in Mandonga District, 2023

Desa/Kelurahan <i>Village/Kelurahan</i>	Lurah <i>Lurah</i>		Kepala Desa <i>Head of Village</i>		Jumlah <i>Total</i>
	Laki-Laki <i>Male</i>	Perempuan <i>Female</i>	Laki-Laki <i>Male</i>	Perempuan <i>Female</i>	
(1)	(2)	(3)	(4)	(5)	(6)
Alolama	1	-	-	-	1
Anggilowu	1	-	-	-	1
Korumba	1	-	-	-	1
Labibia	1	-	-	-	1
Mandongga	1	-	-	-	1
Wawobalata	1	-	-	-	1
Kec. Mandonga/ Mandongga District	6	-	-	-	6

Sumber/Source : Pemerintah desa atau kelurahan di Kecamatan Mandonga /
 Village or kelurahan government in Mandonga District

Tabel 2.3 Keberadaan Sekretaris Desa/Kelurahan Menurut Jenis Kelamin di Kecamatan Mandonga, 2023
The Existence of Village/Kelurahan Secretary by Sex in Mandonga District, 2023

Desa/Kelurahan <i>Village/Kelurahan</i>	Keberadaan Sekretaris Desa/Kelurahan <i>Village/Kelurahan</i>	Jenis Kelamin <i>Sex</i>	
		Laki-Laki <i>Male</i>	Perempuan <i>Female</i>
(1)	(2)	(3)	(4)
Alolama	Ada	1	-
Anggilowu	Ada	-	1
Korumba	Ada	1	-
Labibia	Ada	1	-
Mandonga	Ada	1	-
Wawobalata	Ada	1	-
Kec. Mandonga/ Mandonga District		5	1

Sumber/Source : Pemerintah desa atau kelurahan di Kecamatan Mandonga /
Village or kelurahan government in Mandonga District

Tabel 2.4 Jumlah Aparatur Pemerintahan Menurut Desa/Kelurahan di Kecamatan Mandonga, 2023
Table 2.4 *Apparatus of Village/Kelurahan by Sex and Village/Kelurahan in Mandonga District, 2023*

Desa/Kelurahan Village/Kelurahan	Sekretariat Desa/Kelurahan	Pelaksana Teknis	Jumlah Total
(1)	(2)	(3)	(4)
Alolama	3	3	6
Anggilowu	3	3	6
Korumba	2	7	9
Labibia	3	3	6
Mandongga	2	8	10
Wawobalata	3	3	6
Kec. Mandonga/ Mandongga District	16	27	43

Sumber/Source : Pemerintah desa atau kelurahan di Kecamatan Mandonga /
 Village or kelurahan government in Mandonga District

Tabel
Table 2.5

Jumlah Kegiatan Musyawarah Desa/Kelurahan Selama 2023 Menurut Desa/Kelurahan di Kecamatan Mandonga
Number of Musyawarah Desa/Kelurahan around 2023 by Village/Kelurahan in Mandonga District

Desa/Kelurahan Village/Kelurahan	Kegiatan Musyawarah Desa/Kelurahan
(1)	(2)
Alolama	12
Anggilowu	1
Korumba	20
Labibia	12
Mandonga	5
Wawobalata	6
Kec. Mandonga/ Mandonga District	71

Sumber/Source : Pemerintah desa atau kelurahan di Kecamatan Mandonga /
Village or kelurahan government in Mandonga District

<https://kendarikota.bps.go.id>

BAB
Chapter

03

PENDUDUK

Population



PENJELASAN TEKNIS**TECHNICAL NOTES**

1. Sumber utama data kependudukan adalah sensus penduduk yang dilaksanakan setiap sepuluh tahun sekali. Sensus penduduk telah dilaksanakan sebanyak enam kali sejak Indonesia merdeka, yaitu tahun 1961, 1971, 1980, 1990, 2000, dan 2010. Selain Sensus Penduduk, untuk menjembatani ketersediaan data kependudukan diantara dua periode sensus, BPS melakukan Survei Penduduk Antar Sensus (SUPAS). SUPAS telah dilakukan sebanyak lima kali, tahun 1976, 1985, 1995, 2005 dan terakhir 2015. Data kependudukan selain SP dan SUPAS adalah proyeksi penduduk.
 2. Di dalam sensus penduduk, pencacahan dilakukan terhadap seluruh penduduk yang berdomisili di wilayah teritorial Indonesia termasuk warga negara asing kecuali anggota korps diplomatik negara sahabat beserta keluarganya.
 3. Metode pengumpulan data dalam sensus dilakukan dengan wawancara antara petugas sensus dengan responden dan juga melalui e-census. Pencatatan penduduk menggunakan konsep usual residence, yaitu konsep di mana penduduk biasa bertempat tinggal. Bagi penduduk yang
1. *The main source of demographic data is population census, which is conducted every ten years. Population Census has been conducted six times since Indonesia's independence: 1961, 1971, 1980, 1990, 2000, and 2010. In addition to the Cencus, BPS also conducted Intercensal Population Survey, called SUPAS which is designed to proceed demographic data between two census. SUPAS has been conducted five times: 1976, 1985, 1995, 2005 and 2015. Besides Population Census and SUPAS, this resport also uses population projection.*
 2. *The population census enumerates all residents who domicile in the entire territory of Indonesia including foreign citizens except the diplomatic corps members and their families.*
 3. *The method of data collection in a population census involves interviewing respondents and conducting e-census. Enumeration of the population uses the concept of "usual residence", which is the concept of "places where people usually live". De jure was applied to the permanent residents,*

bertempat tinggal tetap dicacah di mana mereka biasa tinggal, sedangkan untuk penduduk yang tidak bertempat tinggal tetap dicacah di tempat di mana mereka ditemukan petugas sensus pada malam 'Hari Sensus'. Termasuk penduduk yang tidak bertempat tinggal tetap adalah tuna wisma, awak kapal berbendera Indonesia, penghuni perahu/rumah apung, masyarakat terpencil/ terasing, dan pengungsi. Bagi mereka yang mempunyai tempat tinggal tetap dan sedang bepergian ke luar wilayah lebih dari enam bulan, tidak dicacah di tempat tinggalnya, tetapi dicacah di tempat tujuannya. Untuk tahun yang tidak dilaksanakan sensus penduduk, data kependudukan diperoleh dari hasil proyeksi penduduk. Proyeksi penduduk merupakan suatu perhitungan ilmiah yang didasarkan pada asumsi dari komponen-komponen perubahan penduduk, yaitu kelahiran, kematian, dan migrasi. Proyeksi penduduk Indonesia 2010–2035 menggunakan data dasar penduduk hasil SP2010.

4. Penduduk Indonesia adalah semua orang yang berdomisili di wilayah teritorial Indonesia selama enam bulan atau lebih dan atau mereka yang berdomisili kurang dari enam bulan tetapi bertujuan menetap.

while de facto was applied to non-permanent residents. The permanent residents were enumerated in place where they normally live, the non-permanent residents were enumerated where they were found by the enumerators, on the night of 'Census Date'. The non permanent residents include homeless people, ship crew, boat people, remote area community, and internally displaced persons. Those who had permanent residence and had been travelling away from their home for six months or more were not enumerated in their permanent place, but in the place where they were during the census. For the periods where the population census is not conducted, population projection is done to estimate population during those years. The population projection is an estimate based on the demographic components, such as birth, death, and migration. Indonesia's 2010–2035 population projection used the 2010 Population Census as the base population.

4. *The population of Indonesia are all residents of the entire territory of Indonesia who have stayed for six months or longer, and those who intended to stay more than six months even though their length of stay is less than six months.*

5. Laju pertumbuhan penduduk adalah angka yang menunjukkan persentase penambahan penduduk dalam jangka waktu tertentu.
 6. Kepadatan penduduk adalah rasio banyaknya penduduk per kilometer persegi.
 7. Rasio jenis kelamin adalah perbandingan antara penduduk laki-laki dan penduduk perempuan pada suatu wilayah dan waktu tertentu. Biasanya dinyatakan dengan banyaknya penduduk laki-laki untuk 100 penduduk perempuan.
 8. Distribusi penduduk adalah pola persebaran penduduk di suatu wilayah, baik berdasarkan batas-batas geografis maupun berdasarkan batas-batas administrasi pemerintahan.
 9. Komposisi penduduk adalah pola persebaran penduduk menurut karakteristiknya, contoh: penduduk menurut kelompok umur, penduduk menurut jenis kelamin
5. *The growth rate of population is the number that show percentage of population growth within a specified period.*
 6. *Population density is ratio of population per square kilometer.*
 7. *Sex ratio is the ratio of males population to females population in a given area and time, usually expressed as the number of males for every 100 females.*
 8. *Population distribution is the pattern of population distribution in an area, either by geographic boundaries or by government administrative boundaries.*
 9. *Population compotion is the pattern of population distribution by its characteristics, example: population by age group, population by sex*

ULASAN

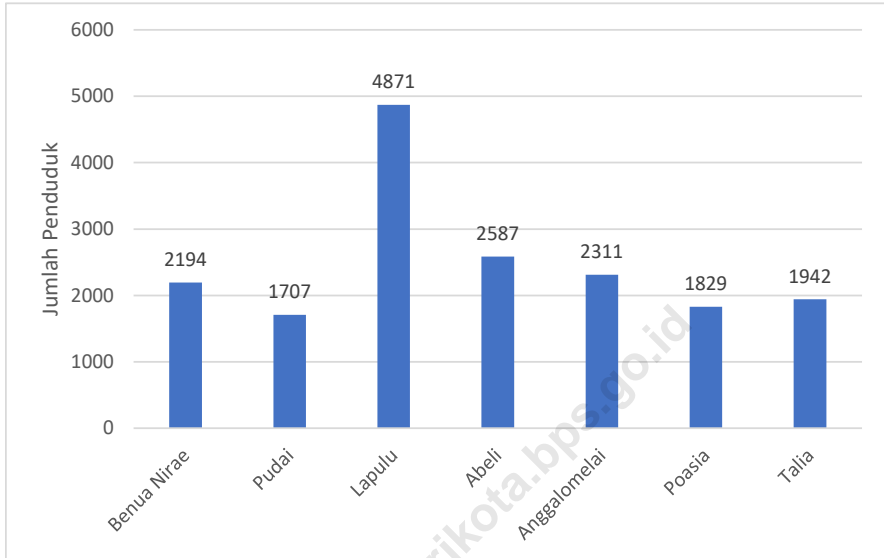
Jumlah penduduk yang cukup besar dan terus bertambah setiap tahunnya tidak diimbangi dengan pemerataan penyebaran penduduk dan semakin tingginya tingkat kepadatan penduduk. Tabel 3.1 menyajikan tingkat kepadatan penduduk di Kecamatan Mandonga pada tahun 2022, dimana terlihat Desa Anggopiu merupakan yang terpadat dengan tingkat kepadatan mencapai 1.409,14 jiwa per kilometer persegi, sedangkan yang terendah yakni Desa Anggawo yang hanya mencapai 4,53 jiwa per kilometer persegi.

Pada tahun 2022, rasio jenis kelamin penduduk Kecamatan Mandonga masih berada di atas angka 100. Hal ini menunjukkan bahwa jumlah penduduk perempuan di Kecamatan Mandonga lebih sedikit daripada jumlah penduduk laki-laki (Tabel 3.1).

DESCRIPTION

The population that is quite large and continues to grow every year is not mathed by an even distribution of population and the increasing level of population density. Table 3.1 presents the population density level of Mandonga District in 2022, where it can be seen that Anggopiu Village is the most densely populated with a density of 1,409.14 people per square kilometer, while the lowest is Anggawo Village which only reaches 4.53 people per square kilometer.

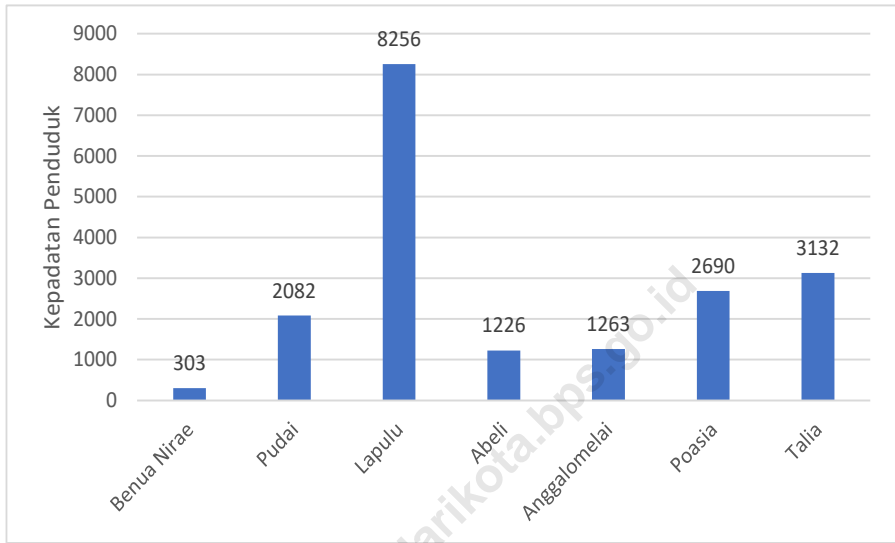
In 2022, the sex ratio of the population of Mandonga District is still above 100. This shows that the female population in Mandonga District is less than the male population (Table 3.1)



Sumber/Source: Dinas Kependudukan dan Pencatatan Sipil Kota Kendari/
Population and Civil Registration Department of Kendari Municipality

Gambar
Figures

3.1 Jumlah Penduduk Menurut Desa/Kelurahan di Kecamatan Mandonga, 2023
Number of Population by Village/Kelurahan in Mandonga District, 2023



Sumber/Source: Dinas Kependudukan dan Pencatatan Sipil Kota Kendari/
Population and Civil Registration Department of Kendari Municipality

Gambar
Figures

3.2

Kepadatan Penduduk Per Km² Menurut Desa/Kelurahan dan Jenis Kelamin di Kecamatan Mandonga, 2023
Density per sq by Village/Kelurahan and Sex in Mandonga District, 2023

Tabel
Table**3.1**

Penduduk, Distribusi Persentase Penduduk, Kepadatan Penduduk, Rasio Jenis Kelamin Penduduk Menurut Desa/ Kelurahan di Kecamatan Mandonga, 2023
Population, Percentage Distribution of Population, Population Density, and Population Sex Ratio by Villages/ Kelurahan in in Mandonga District, 2023

Desa/Kelurahan Village/Kelurahan	Penduduk Population		Jumlah Total
	Laki-Laki Male	Perempuan Female	
(1)	(2)	(3)	(4)
Alolama	6.349	6.486	12.835
Anggilowu	5.435	5.620	11.055
Korumba	2.192	2.226	4.418
Labibia	1.726	1.733	3.459
Mandonga	1.528	1.675	3.203
Wawobalata	1.138	1.675	2.813
Kec. Mandonga/ Mandonga District	18.368	19.415	37.783

Sumber/Source: Dinas Kependudukan dan Pencatatan Sipil Kota Kendari/
 Population and Civil Registration Department of Kendari Municipality

Lanjutan Tabel/*Continued Table 3.1*

Kecamatan <i>District</i>	Persentase Penduduk <i>Percentage of Total Population</i>	Rasio Jenis Kelamin Penduduk <i>Population Sex Ratio</i>	Kepadatan Penduduk Per Km ² <i>Population Density per sq.km</i>
(1)	(5)	(6)	(7)
Alolama	33,97	100	303
Anggilowu	29,25	104	2082
Korumba	11,69	104	8256
Labibia	9,15	105	1226
Mandongga	8,47	105	1263
Wawobalata	7,44	103	2690
Kec. Mandonga/ Mandongga District	100	104	1.255

Sumber/*Source*: Dinas Kependudukan dan Pencatatan Sipil Kota Kendari/
Population and Civil Registration Department of Kendari Municipality

Tabel 3.3 Jumlah Keluarga Menurut Desa/Kelurahan di Kecamatan Mandonga, 2023
Table 3.3 *Number of Family by Village/Kelurahan in Mandonga District, 2023*

Kecamatan <i>District</i>	Jumlah Keluarga <i>Number of Family</i>
(1)	(2)
Alolama	813
Anggilowu	1.197
Korumba	2.102
Labibia	673
Mandonga	2.752
Wawobalata	886
Kec. Mandonga/ Mandonga District	8.423

Sumber/Source: Dinas Kependudukan dan Pencatatan Sipil Kota Kendari/
 Population and Civil Registration Department of Kendari Municipality

BAB
Chapter

04

SOSIAL DAN KESEJAHTERAAN RAKYAT

Social and Welfare



PENJELASAN TEKNIS

- | | |
|---|--|
| <p>1. Bab ini menyajikan data mengenai indikator sosial seperti pendidikan, kesehatan, agama, dan indikator sosial lainnya di Kecamatan Mandonga pada tahun 2023.</p> | <p>1. <i>This chapter presents data about social indicators such as education, health, religion, and other social affairs of Mandonga District in 2023</i></p> |
| <p>2. Dalam pelaksanaan pembangunan sosial, pemerintah telah mengupayakan berbagai usaha guna tercapainya kesejahteraan masyarakat di bidang pendidikan, kesehatan, keluarga berencana, keamanan, ketertiban masyarakat dan sosial lainnya.</p> | <p>2. <i>In order to improve the common social welfare, the local goverment has been supporting social activities that include education, health, family planning, religion, and other social affairs.</i></p> |

Pendidikan

- | | |
|---|---|
| <p>3. Jalur Pendidikan di Indonesia terdiri atas</p> <ul style="list-style-type: none"> a. pendidikan formal, b. pendidikan nonformal, dan c. pendidikan informal <p>yang ketiganya dapat saling melengkapi dan memperkaya (Undang-Undang No. 20 Tahun 2013 tentang Sistem Pendidikan Nasional).</p> | <p>Education</p> <p>3. <i>The Education System in Indonesia consist of</i></p> <ul style="list-style-type: none"> a. <i>formal education,</i> b. <i>non-formal education, and</i> c. <i>informal education</i> <p><i>all three of them can be complementary and enriching (Law No. 20 Year 2013 about The National Education System).</i></p> |
| <p>4. Jenjang Pendidikan Formal terdiri atas pendidikan dasar, pendidikan menengah, dan pendidikan tinggi. Jenis pendidikan yang diajarkan mencakup pendidikan umum, kejuruan, akademik, profesi, vokasi, keagamaan, dan khusus.</p> | <p>4. <i>The Formal Education Level consists of primary education, secondary education, and higher education. The type of education taught consist of general education, vocational, academic, professional, religious, and specific education.</i></p> |

- | | |
|---|---|
| <p>5. Pendidikan Dasar berbentuk Sekolah Dasar (SD) dan Madrasah Ibtidaiyah (MI) atau bentuk lain yang sederajat serta Sekolah Menengah Pertama (SMP) dan Madrasah Tsanawiyah (MTs), atau bentuk lain yang sederajat.</p> | <p>5. <i>The Primary Education consists of Elementary School and Islamic Elementary School or other equivalent forms and Junior High School and Islamic Junior High School (MTs), or other equivalent forms.</i></p> |
| <p>6. Pendidikan Menengah berbentuk Sekolah Menengah Atas (SMA), Madrasah Aliyah (MA), Sekolah Menengah Kejuruan (SMK), dan Madrasah Aliyah Kejuruan (MAK), atau bentuk lain yang sederajat.</p> | <p>6. <i>The Secondary Education consists of the Senior High School, Islamic High School (MA), Vocational School, and Vocational Madrasah Aliyah, or other equivalent forms.</i></p> |
| <p>7. Pendidikan Tinggi merupakan jenjang pendidikan setelah pendidikan menengah yang mencakup program pendidikan diploma, sarjana, magister, spesialis, dan doktor yang diselenggarakan oleh perguruan tinggi. Perguruan tinggi dapat berbentuk akademi, politeknik, sekolah tinggi, institut, atau universitas.</p> | <p>7. <i>The Higher Education is the education level after the secondary education that consists of diplomas, bachelor, master, specialist, and doctoral degrees that are held by the college. The colleges can be academy, polytechnic, high school, institute, or university.</i></p> |

Kesehatan

8. Rumah Sakit (RS) adalah tempat pemeriksaan dan perawatan kesehatan, biasanya berada di bawah pengawasan dokter/tenaga medis, yang melayani penderita yang sakit untuk berobat rawat jalan atau rawat inap.
9. Rumah Sakit Bersalin (RSB) adalah rumah sakit khusus untuk persalinan, dilengkapi pelayanan

Health

8. *Hospital is a place for health check, usually controlled by doctors/medical personnel to serve the ill patients to get outpatient or inpatient treatment services.*
9. *Maternity Hospital is a special hospital for childbirth, equipped*

spesialis pemeriksaan kehamilan, persalinan, rawat inap, dan rawat jalan ibu dan anak yang berada di bawah pengawasan dokter spesialis kandungan.

with specialist services for antenatal care, childbirth, inpatient care, and outpatient care for mothers and children under the supervision of an obstetrician.

10. Puskesmas (Pusat Kesehatan Masyarakat) adalah unit pelayanan kesehatan milik pemerintah yang bertanggung jawab terhadap pelayanan kesehatan masyarakat untuk wilayah kecamatan, sebagian kecamatan, atau kelurahan/desa. Puskesmas memberikan pelayanan berobat jalan atau rawat inap.
 10. *Public Health Center is a health center provided by the government that is responsible for the delivery of health services to the community at the subdistrict level, part of subdistrict or kelurahan/villages. Public Health Center provide outpatient or inpatient services.*
11. Puskesmas Pembantu (Pustu) yaitu unit pelayanan kesehatan masyarakat yang membantu kegiatan Puskesmas di sebagian dari wilayah kerja. Pada beberapa daerah balai pengobatan telah berubah fungsi menjadi Pustu walaupun papan nama masih tertulis balai pengobatan.
 11. *Subsidiary Public Health Center is a health facility that assists the Public Health Center in its part of working area. In several regions, health check points (Balai Pengobatan) has changes their status into Subsidiary Public Health Center, although their sign written in the board remain unchanged.*
12. Poliklinik adalah sarana kesehatan yang dipakai untuk pelayanan berobat jalan, biasanya berada di bawah pengawasan dokter/tenaga medis
 12. *Polyclinic is a health facility in which to get outpatient services, usually under the control of doctor/medical personnel.*
13. Apotek adalah suatu tempat tertentu yang digunakan untuk melakukan pekerjaan kefarmasian, dan penyaluran/penjualan obat atau bahan farmasi dan pembekalan
 13. *Pharmacy is a specific place used for pharmaceuticals jobs, and distribution/sale of drugs/ pharmaceuticals and other medical supplies to people that are*

kesehatan lainnya kepada masyarakat yang dikelola oleh tenaga apoteker (Peraturan Menteri Kesehatan RI No. 922/MENKES/PER/X/1993 Tentang Ketentuan dan Tata Cara Pemberian Izin Apotek).

administered by trained pharmacist (Regulation of the Minister of Health of Indonesia Number 922/MENKES/PER/X/ 1993 about Proi-vision and Procedures for Administration of Licensed Pharmacies).

14. Imunisasi adalah memasukkan kuman atau racun penyakit tertentu yang sudah dilemahkan (vaksin) ke dalam tubuh dengan cara disuntik atau diminum (diteteskan dalam mulut) dengan maksud agar terjadi kekebalan tubuh terhadap penyakit tersebut.
15. Gizi buruk adalah suatu keadaan kekurangan konsumsi zat gizi yang disebabkan oleh rendahnya konsumsi energi protein dalam makanan sehari-hari, yang ditandai dengan berat dan tinggi badan tidak sesuai umur (dibawah rata-rata) dan harus ditetapkan oleh tenaga medis. Busung lapar termasuk salah satu bentuk gizi buruk. Secara klinis, status gizi buruk meliputi tiga tipe, yaitu marasmus, kwashiorkor, dan marasmus-kwashiorkor.

14. *Immunization is putting enervated microbe of a certain disease into human body by injection or drinking (dropping into mouth) to make the body immune to that disease.*
15. *Malnutrition is a condition of lack of consumption of nutrients caused by low consumption of protein energy in the daily diet, which is characterized by weight and height that is not according to age (below average) and must be determined by medical personnel. Hunger is one form of malnutrition. Clinically, poor nutritional status includes three types, namely marasmus, kwashiorkor, and marasmus-kwashiorkor.*

Sosial Lainnya

16. Tempat Ibadah adalah bangunan/ruangan yang lokasinya tetap dan peruntukannya khusus untuk ibadah oleh masyarakat umum sesuai agama yang dianut tanpa memandang status kepemilikan,

Other Social Affairs

16. *Worship Facilities is a building/rom which the location is fixed and specially designed for worship by the public according to their religious affiliation, regardless of ownership status of the building. It*

termasuk bangunan/ ruangan yang lokasinya tetap dan fungsinya dikhususkan untuk ibadah difasilitas umum. Tidak termasuk tempat ibadah yang khusus dipakai oleh pribadi/ keluarga. Tempat ibadah yakni: Masjid, Surau/Mushalla, Gereja, Pura, dan Vihara.

includes building/room which the location is fixed and the function remain devoted to worship in public facilities. Excluding the special place of worship used by personal family. Type of worship facilities are: Mosque, Surau/Mushalla, Church, Temple, and Vihara.

- | | |
|---|--|
| <p>17. Lapangan olahraga adalah tempat lapang untuk kegiatan olahraga yang ada di desa/kelurahan baik yang sesuai dengan persyaratan olahraga yang bersangkutan maupun tidak.</p> | <p>17. <i>Sports field is a field for sports activities in the village/kelurahan, whether in accordance with the requirements of the sport in question or not.</i></p> |
| <p>18. Jamban adalah tempat buang air besar yang tertutup, baik menggunakan tangki septik maupun tidak.</p> | <p>18. <i>A latrine is a closed defecation area, whether using a septic tank or not.</i></p> |
| <p>19. Jamban sendiri adalah jamban yang hanya digunakan oleh satu keluarga.</p> | <p>19. <i>The latrine itself is a latrine that is only used by one family.</i></p> |
| <p>20. Jamban bersama adalah jamban yang digunakan oleh dua keluarga atau lebih.</p> | <p>20. <i>Shared latrines are latrines used by two or more families.</i></p> |
| <p>21. Jamban umum adalah jamban yang dapat digunakan oleh setiap warga desa/kelurahan yang bersangkutan maupun masyarakat lainnya.</p> | <p>21. <i>Public latrines are latrines that can be used by every resident of the village/kelurahan concerned and other communities.</i></p> |
| <p>22. Bukan jamban adalah tempat pembuangan air besar yang penampungan akhirnya kolam/ sawah, lubang tanah/tanah</p> | <p>22. <i>A non-latrine is a place for large water disposal which eventually collects ponds/rice fields, earthen pits/fields/gardens, rivers/lakes/</i></p> |

lapang/kebun, sungai/danau/
laut, dan sebagainya.

seas, and so on.

23. Tanah longsor adalah salah satu jenis gerakan massa tanah atau batuan, ataupun percampuran keduanya, menuruni atau keluar lereng akibat terganggunya kestabilan tanah atau batuan penyusun lereng.

23. *Landslide is one type of mass movement of soil or rock, or a mixture of both, down or out of the slope due to disruption of the stability of the soil or rock making up the slope.*

24. Banjir adalah peristiwa terbenamnya daratan karena volume air yang meningkat. Banjir dapat terjadi karena luapan air yang berlebihan di suatu tempat akibat hujan besar, luapan air sungai atau pecahnya bendungan air.

24. *Flooding is an event where land is submerged due to an increase in the volume of water. Floods can occur due to excessive overflow of water in a place due to heavy rains, overflowing rivers or the rupture of water dams.*

25. Banjir bandang adalah banjir yang datang secara tiba-tiba dengan volume yang besar sehingga merusak rumah-rumah penduduk maupun menimbulkan korban jiwa.

25. *Flash flood is a flood that comes suddenly with a large volume so that it damages people's houses and causes casualties.*

26. Gempa bumi adalah getaran atau guncangan yang terjadi di permukaan bumi yang disebabkan oleh tumbukan antar lempeng bumi, patahan aktif, aktivitas gunung api, atau runtuh batuan. Gempa bumi terjadi karena aktivitas tektonik atau vulkanik. Gempa tektonik adalah jenis gempa yang disebabkan oleh pergeseran tanah, sedangkan gempa vulkanik adalah jenis gempa yang

26. *Earthquakes are vibrations or shocks that occur on the earth's surface caused by collisions between the earth's plates, active faults, volcanic activity, or rock collapse. Earthquakes occur due to tectonic or volcanic activity. A tectonic earthquake is a type of earthquake that is caused by a shift in the ground, while a volcanic earthquake is a type of earthquake that is caused by a volcanic eruption.*

disebabkan oleh letusan gunung berapi.

27. Tsunami adalah sebuah gelombang/ombak laut yang besar yang terjadi karena gerakan vertikal pada kerak bumi yang diakibatkan oleh gempa bumi, gempa di laut, gunung berapi meletus, atau hantaman meteor di laut. Gerakan vertikal pada kerak bumi dapat menyebabkan dasar laut naik atau turun secara tiba-tiba, yang mengakibatkan gangguan keseimbangan air yang berada di atasnya. Hal ini mengakibatkan terjadinya aliran energi air laut yang ketika sampai di pantai menjadi gelombang besar, yang disebut tsunami.
27. *A tsunami is a large ocean wave that occurs due to the vertical movement of the earth's crust caused by an earthquake, an earthquake at sea, an erupting volcano, or a meteor strike at sea. The vertical movement of the earth's crust can cause the seabed to rise or fall suddenly, which disrupts the balance of the water above it. This results in a flow of seawater energy which when it reaches the coast becomes a large wave, which is called a tsunami.*
28. Gelombang pasang laut adalah gelombang tinggi yang ditimbulkan karena efek terjadinya siklon tropis di sekitar wilayah Indonesia dan berpotensi kuat menimbulkan bencana alam.
28. *Tidal waves are high waves caused by the effects of tropical cyclones around the territory of Indonesia and have strong potential to cause natural disasters.*
29. Angin puyuh/puting beliung/topan adalah angin kencang yang datang secara tiba-tiba, mempunyai pusat, dan bergerak melingkar menyerupai spiral dengan kecepatan 40-50 km/jam hingga menyentuh permukaan bumi dan akan hilang dalam waktu singkat (3-5 menit).
29. *A cyclone/hurricane/hurricane is a strong wind that comes suddenly, has a center, and moves in a spiral-like circle with a speed of 40-50 km/hour to touch the earth's surface and will disappear in a short time (3-5 minutes).*
30. Gunung meletus adalah fenomena alam yang terjadi
30. *Volcanic eruption is a natural phenomenon that occurs due to*

akibat aktivitas vulkanik di gunung yang menyebabkan magma keluar maupun material vulkanik dari kawah.

volcanic activity on the mountain that causes magma to come out and volcanic material from the crater.

31. Kebakaran hutan dan lahan adalah suatu keadaan di mana hutan dan lahan dilanda api, sehingga mengakibatkan kerusakan hutan dan lahan yang menimbulkan kerugian ekonomis dan atau nilai lingkungan.

31. *Forest and land fire is a condition where forest and land are hit by fire, resulting in forest and land damage that causes economic losses and or environmental values.*

32. Kekeringan (lahan) adalah keadaan kekurangan pasokan air pada suatu daerah dalam masa yang berkepanjangan (beberapa bulan hingga bertahun-tahun).

32. *Drought (land) is a state of lack of water supply in an area for a prolonged period (several months to years).*

33. Sistem peringatan dini bencana alam adalah serangkaian kegiatan pemberian peringatan sesegera mungkin kepada masyarakat tentang kemungkinan terjadinya bencana alam pada suatu tempat oleh lembaga yang berwenang.

33. *The natural disaster early warning system is a series of activities to provide immediate warning to the public about the possibility of a natural disaster occurring in a place by an authorized institution.*

34. Sistem peringatan dini tsunami adalah fasilitas pendeteksian kejadian bencana alam tsunami untuk memberikan peringatan dini sebelum bencana alam tsunami datang/menimpa desa/kelurahan.

34. *A tsunami early warning system is a facility for detecting tsunami natural disasters to provide early warning before a tsunami natural disaster strikes/affects villages/kelurahan.*

ULASAN

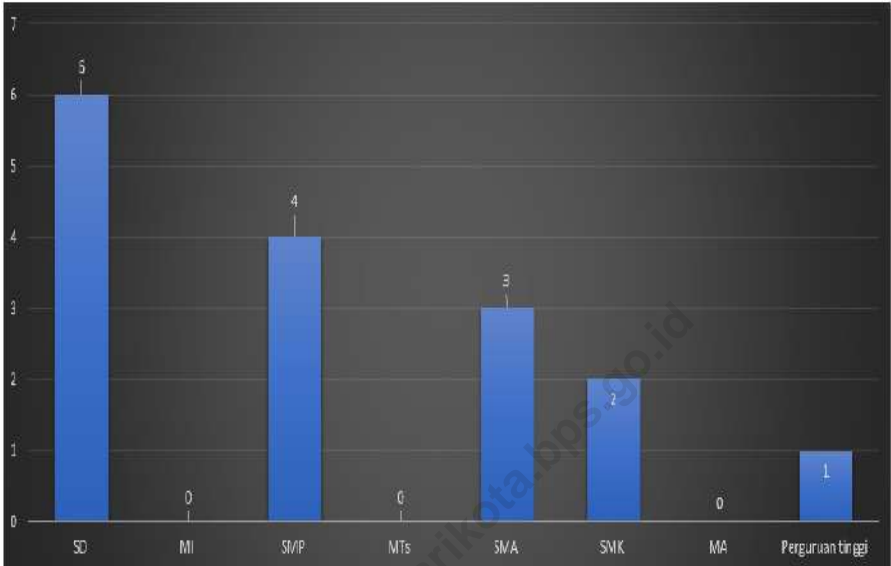
Dalam rangka pelaksanaan pembangunan di bidang sosial, Pemerintah Kecamatan Mandonga telah mengupayakan berbagai usaha untuk mencapai kesejahteraan masyarakat di Kecamatan Mandonga. Usaha tersebut meliputi kegiatan-kegiatan di bidang pendidikan, kesehatan, keluarga berencana, dan kegiatan sosial lainnya. Pada Tabel 4.1.1 sampai dengan Tabel 4.1.4 menyajikan jumlah sekolah, guru dan murid di Kecamatan Mandonga pada tahun ajaran 2021/2022 hingga 2022/2023.

Untuk data tentang keagamaan disajikan pada Tabel 4.4.1, dimana terlihat bahwa di Kecamatan Mandonga sarana peribadatan yang ada adalah masjid sejumlah 48 tempat, gereja sejumlah 5 tempat.

DESCRIPTION

In the effort of implementing development in the social sector, the Mandonga District's Government has made various efforts to achieve the welfare of the Mandonga District's community. These efforts include activities in the fields of education, health, family planning and other social activities. Table 4.1.1 to Table 4.1.4 presents the number of schools, teachers and students in Mandonga District in the 2021/2022 to 2022/2023 academic year.

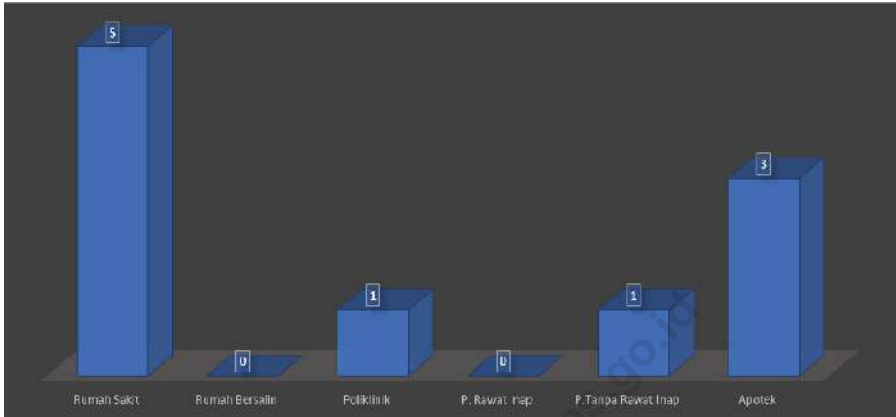
For data about religion is presented in Table 4.4.1, which shows that in Mandonga District the worship facilities that are available are mosques with 48 places, and churches with 5 places.



Sumber/Source : Pemerintah desa atau kelurahan di Kecamatan Mandonga /
Village or kelurahan government in Mandonga District

Gambar 4.1
Figures

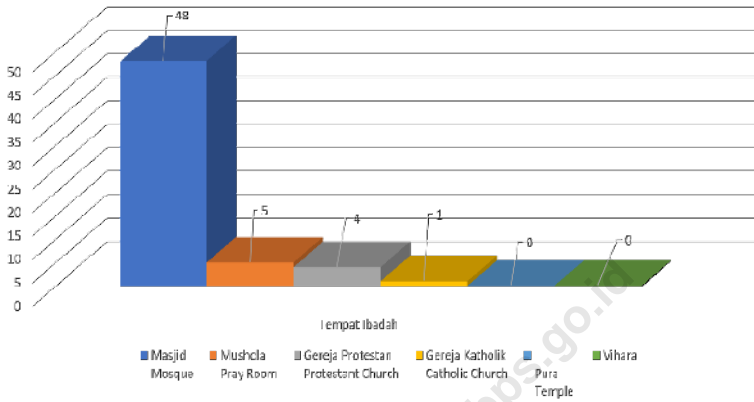
Jumlah Sekolah Menurut Tingkat Pendidikan di Kecamatan Mandonga, 2023
Number of Schools by Educational Level in Mandonga District, 2023



Sumber/Source : Pemerintah desa atau kelurahan di Kecamatan Mandonga /
Village or kelurahan government in Mandonga District

Gambar 4.2
Figures

**Jumlah Sarana Kesehatan di Kecamatan Mandonga,
2023**
Number of Health Facilities in Mandonga District, 2023



Sumber/Source : Pemerintah desa atau kelurahan di Kecamatan Mandonga /
Village or kelurahan government in Mandonga District

Gambar 4.3
Figures

Jumlah Tempat Ibadah di Kecamatan Mandonga, 2023
Number of Worship Facilities in Mandonga District, 2023

4.1 PENDIDIKAN EDUCATION

Tabel 4.1.1 Banyaknya Desa¹/Kelurahan yang Memiliki Fasilitas Sekolah Menurut Tingkat Pendidikan di Kecamatan Mandonga, 2021–2023
Number of Villages¹/Kelurahan Having Educational Facilities by Educational Level in Mandonga District, 2021–2023

Tingkat Pendidikan <i>Educational Level</i>	2021	2022	2023
(1)	(2)	(3)	(4)
Sekolah Dasar (SD) <i>Primary School</i>	6.00	6.00	6.00
Madrasah Ibtidaiyah (MI) <i>Madrasah Ibtidaiyah</i>	–	–	–
Sekolah Menengah Pertama (SMP) <i>Junior High School</i>	4.00	4.00	4.00
Madrasah Tsanawiyah (MTs) <i>Madrasah Tsanawiyah (MTs)</i>	–	–	–
Sekolah Menengah Atas (SMA) <i>Senior High School</i>	3.00	3.00	3.00
Sekolah Menengah Kejuruan (SMK) <i>Vocational High School</i>	2.00	2.00	2.00
Madrasah Aliyah (MA) <i>Madrasah Aliyah</i>	–	–	–
Akademi/Perguruan Tinggi <i>Academy/University</i>	1.00	1.00	1.00

Catatan/Note: ¹Desa pada tabel ini termasuk Unit Permukiman Transmigrasi (UPT) yang masih dibina oleh kementerian terkait/
Villages in this table include Transmigration Settlement Unit which is still fostered by the relevant ministries.

Sumber/Source: BPS, Pendataan Potensi Desa (Podes) 2020 dan 2023/BPS-Statistics Indonesia, *Village Potential Data Collecting 2020 and 2023*

Tabel 4.1.2
Table

Jumlah Sekolah Menurut Tingkat Pendidikan di Kecamatan Mandonga, 2023/2024
Number of Schools by Educational Level in Mandonga District, 2023/2024

Tingkat Pendidikan <i>Educational Level</i>	Negeri/ <i>Public</i>	Swasta/ <i>Private</i>	Jumlah/ <i>Total</i>
	2023/2024	2023/2024	2023/2024
(1)	(2)	(3)	(4)
Taman Kanak-Kanak (TK) ¹ / <i>Kindergarten</i> ¹	–	–	–
Raudatul Athfal (RA) ² <i>Raudatul Athfal (RA)</i> ²	-	2	–
Sekolah Dasar (SD) ¹ <i>Elementary Schools</i> ¹	11	4	15
Madrasah Ibtidaiyah (MI) ² / <i>Madrasah Ibtidaiyah (MI)</i> ²	-	-	-
Sekolah Menengah Pertama (SMP) ¹ / <i>Junior High Schools</i> ¹	1	3	4
Madrasah Tsanawiyah (MTs) ² / <i>Madrasah Tsanawiyah (MTs)</i> ²	–	1	1
Sekolah Menengah Atas (SMA) ¹ / <i>Senior High Schools</i> ¹	1	2	3
Sekolah Menengah Kejuruan (SMK) ¹ <i>Vocational High Schools</i> ¹	–	3	3
Madrasah Aliyah (MA) ² <i>Madrasah Aliyah (MA)</i> ²	–	1	1

Catatan/Note: ³ Seluruh Raudatul Athfal (RA) berstatus swasta/*All Raudatul Athfal (RA) are private*

Sumber/Source: ¹ Kementerian Pendidikan, Kebudayaan, Riset, dan Teknologi, Sistem Data Pokok Pendidikan, data semester ganjil laporan sampai dengan 30 November 2023/*Ministry of Education, Culture, Research, and Technology, Basic Education Data System, odd semester report data up to 30 November 2023*

² Kementerian Agama, EMIS, data semester ganjil laporan sampai dengan 17 Februari 2023/*Ministry of Religious Affairs, EMIS, odd semester report data up to 17 February 2023*

Tabel 4.1.3
Table

Jumlah Guru Menurut Tingkat Pendidikan di Kecamatan Mandonga, 2023/2024
Number of Teachers by Educational Level in Mandonga District, 2023/2024

Tingkat Pendidikan Educational Level	Negeri/Public	Swasta/Private	Jumlah/Total
	2023/2024	2023/2024	2023/2024
(1)	(2)	(3)	(4)
Taman Kanak-Kanak (TK) ¹ /Kindergarten ¹	—	—	—
Raudatul Athfal (RA) ² Raudatul Athfal (RA) ²	—	8	8
Sekolah Dasar (SD) ^{1,3} Elementary Schools ^{1,3}	182	50	232
Madrasah Ibtidaiyah (MI) ² /Madrasah Ibtidaiyah (MI) ²	—	—	—
Sekolah Menengah Pertama (SMP) ^{1,3} / Junior High Schools ^{1,3}	36	40	76
Madrasah Tsanawiyah (MTs) ² /Madrasah Tsanawiyah (MTs) ²	—	10	10
Sekolah Menengah Atas (SMA) ^{1,3} /Senior High Schools ^{1,3}	49	17	66
Sekolah Menengah Kejuruan (SMK) ^{1,3,4} Vocational High Schools ^{1,3,4}	—	46	46
Madrasah Aliyah (MA) ² Madrasah Aliyah (MA) ²	—	19	19

Catatan/Note: ³ Jumlah guru termasuk kepala sekolah dan guru/The total of teachers including headmaster and teacher.

⁴ Guru yang mengajar di dua sekolah atau lebih dihitung di masing-masing sekolah/Teacher who taught in two schools or more counted in every school.

Sumber/Source: ¹ Kementerian Pendidikan, Kebudayaan, Riset, dan Teknologi, Sistem Data Pokok Pendidikan, data semester ganjil laporan sampai dengan 30 November 2023/Ministry of Education, Culture, Research, and Technology, Basic Education Data System, odd semester report data up to 30 November 2023

² Kementerian Agama, EMIS, data semester ganjil laporan sampai dengan 17 Februari 2023/Ministry of Religious Affairs, EMIS, odd semester report data up to 17 February 2023

Tabel 4.1.4 Jumlah Murid Menurut Tingkat Pendidikan di Kecamatan Mandonga, 2023/2024
Table Number of Pupils by Educational Level in Mandonga District, 2023/2024

Tingkat Pendidikan Educational Level	Negeri/Public	Swasta/Private	Jumlah/Total
	2023/2024	2023/2024	2023/2024
(1)	(2)	(3)	(4)
Taman Kanak-Kanak (TK) ¹ /Kindergarten ¹	-	-	-
Raudatul Athfal (RA) ² Raudatul Athfal (RA) ²	2	8	10
Sekolah Dasar (SD) ¹ Elementary Schools ¹	2.777	977	3.754
Madrasah Ibtidaiyah (MI) ² /Madrasah Ibtidaiyah (MI) ²	-	-	-
Sekolah Menengah Pertama (SMP) ¹ /Junior High Schools ¹	452	339	851
Madrasah Tsanawiyah (MTs) ² /Madrasah Tsanawiyah (MTs) ²	-	104	104
Sekolah Menengah Atas (SMA) ¹ /Senior High Schools ¹	542	110	652
Sekolah Menengah Kejuruan (SMK) ¹ Vocational High Schools ¹	-	289	289
Madrasah Aliyah (MA) ² Madrasah Aliyah (MA) ²	-	75	75

Catatan/Note: ...

Sumber/Source: ¹ Kementerian Pendidikan, Kebudayaan, Riset, dan Teknologi, Sistem Data Pokok Pendidikan, data semester ganjil laporan sampai dengan 30 November 2023/Ministry of Education, Culture, Research, and Technology, Basic Education Data System, odd semester report data up to 30 November 2023

² Kementerian Agama, EMIS, data semester ganjil laporan sampai dengan 17 Februari 2023/Ministry of Religious Affairs, EMIS, odd semester report data up to 17 February 2023

4.2 KESEHATAN HEALTH

Tabel 4.2.1 Banyaknya Desa¹/Kelurahan yang Memiliki Sarana Kesehatan Menurut Jenis Sarana Kesehatan di Kecamatan Mandonga, 2021–2023
Number of Villages¹/Kelurahan Health Facilities by Type of Health Facilities in Mandonga District, 2021–2023

Jenis Sarana Kesehatan Type of Health Facilities	2021 ²	2022 ³	2023 ³
(1)	(2)	(3)	(4)
Rumah Sakit Hospital	2	5	5
Rumah Sakit Bersalin Maternity Hospital	-	-	-
Poliklinik/Balai Pengobatan Polyclinic	1	1	1
Puskesmas Rawat Inap Public Health Center with Inpatient Care	-	-	-
Puskesmas Tanpa Rawat Inap Public Health Center without Inpatient Care	1	1	1
Apotek Pharmacy	3	3	3

Catatan/Note: ¹Desa pada tabel ini termasuk Unit Permukiman Transmigrasi (UPT) yang masih dibina oleh kementerian terkait/
Villages in this table include Transmigration Settlement Unit which is still fostered by the relevant ministries.

Sumber/Source: ²Badan Pusat Statistik, Pendataan Potensi Desa (Podes)/BPS-Statistics Indonesia, Village Potential Data Collecting

³Pemerintah desa atau kelurahan di Kecamatan Mandonga / Village or kelurahan government in Mandonga District

Tabel 4.2.2 Jumlah Tenaga Kesehatan yang Tinggal/ Menetap Menurut Desa/Kelurahan di Kecamatan Mandonga, 2023
Table Number of Health Workers Living/Settled According to Villages/Kelurahan in Mandonga District, 2023

Desa/Kelurahan Village/Kelurahan	Dokter Umum/ Spesialis Doctor	Dokter Gigi/ Spesialis Dentist	Bidan Midwife	Tenaga Kesehatan Lainnya Other Health Workers
(1)	(2)	(3)	(4)	(5)
Alolama	-	-	4	6
Anggilowu	-	-	6	2
Korumba	7	2	10	25
Labibia	0	0	5	10
Mandonga	1	2	3	7
Wawobalata	0	0	3	6
Kec. Mandonga/ Mandonga District	8	4	31	56

Sumber/Source : Pemerintah desa atau kelurahan di Kecamatan Mandonga /
 Village or kelurahan government in Mandonga District

4.3 PERUMAHAN DAN LINGKUNGAN HOUSING AND ENVIRONMENT

Tabel 4.3.1 Banyaknya Desa/Kelurahan Menurut Sumber Air Minum Sebagian Besar Keluarga di Kecamatan Mandonga, 2021–2023
Table *Number of Villages/Kelurahan by Drinking Water Source of Majority Family in Mandonga District, 2021–2023*

Sumber Air Minum Source of Drinking Water	2021	2022	2023
(1)	(2)	(3)	(4)
Air Kemasan Bermerk/ <i>Branded Bottled Water</i>	-	-	-
Air Isi Ulang/ <i>Refil Water</i>	5	5	5
Leding Dengan Meteran/ <i>Metered Piped Water</i>	-	-	-
Leding Tanpa Meteran/ <i>Non Metered Piped Water</i>	-	-	-
Sumur Bor atau Pompa/ <i>Artesian Well or Pumped Water</i>	-	-	-
Sumur/ <i>Well</i>	-	-	-
Mata Air/ <i>Spring</i>	1	1	1
Sungai/Danau/Kolam/ Waduk/Situ/ Embung/Bendungan/ <i>River/Lake/Pond/ Reservoir/Dam</i>	-	-	-
Air Hujan/ <i>Rainwater</i>	-	-	-
Lainnya/ <i>Others</i>	-	-	-

Sumber/*Source* : Pemerintah desa atau kelurahan di Kecamatan Mandonga /
Village or kelurahan government in Mandonga District

Tabel 4.3.2 Banyaknya Keluarga Menurut Desa/Kelurahan dan Jenis Pengguna Listrik di Kecamatan Mandonga, 2023
Table *Number of Family by Villages/Kelurahan and Type of Electricity Consumer in Mandonga District, 2023*

Desa/Kelurahan <i>Village/Kelurahan</i>	Pengguna Listrik <i>Electricity Consumer</i>			Bukan Pengguna Listrik <i>Not Electricity Consumer</i>
	PLN <i>State Electricity Company</i>	Non PLN <i>Non-State Electricity Company</i>	Jumlah <i>Total</i>	
(1)	(2)	(3)	(4)	(5)
Alolama	5.215	7.752	12.967	0
Anggilowu	3.108	2.102	5.210	0
Korumba	1.003	1.197	2.200	0
Labibia	954	813	1.767	0
Mandonga	847	886	1.733	0
Wawobalata	688	673	1.361	0
Kec. Mandonga/ Mandonga District	11.815	13.423	25.238	0

Sumber/Source : Pemerintah desa atau kelurahan di Kecamatan Mandonga /
Village or kelurahan government in Mandonga District

Tabel 4.3.3
Table

Banyaknya Desa/Kelurahan Menurut Sumber Penerangan Jalan Utama Desa/Kelurahan di Kecamatan Mandonga, 2021–2023
Number of Villages/Kelurahan by Source of Villages/Kelurahan's Main Street Illumination in Mandonga District, 2021–2023

Sumber Penerangan Jalan Utama Source of Main Street Illumination	2021	2022	2023
(1)	(2)	(3)	(4)
Listrik Pemerintah/ <i>State Electricity</i>	6	6	6
Listrik Non Pemerintah/ <i>Non-State Electricity</i>	-	-	-
Non Listrik/ <i>Non-Electric</i>	-	-	-

Sumber/Source : Pemerintah desa atau kelurahan di Kecamatan Mandonga /
Village or kelurahan government in Mandonga District

Tabel
Table 4.3.4

Banyaknya Desa/Kelurahan Menurut Penggunaan Fasilitas Tempat Buang Air Besar Sebagian Besar Keluarga di Kecamatan Mandonga 2021–2023
Number of Villages/Kelurahan by Toilet Facility Used by Majority Family in Mandonga District, 2021–2023

Fasilitas Tempat Buang Air Besar Toilet Facility	2021	2022	2023
(1)	(2)	(3)	(4)
Jamban/Toilet			
Sendiri/Private	6	6	6
Bersama/Shared	-	-	-
Umum/Public	-	-	-
Bukan Jamban/Non-Toilet	-	-	-
Jumlah/Total	6	6	6

Sumber/Source : Pemerintah desa atau kelurahan di Kecamatan Mandonga /
Village or kelurahan government in Mandonga District

Tabel 4.3.5
Table

Banyaknya Desa/Kelurahan Menurut Jenis Bahan Bakar untuk Memasak yang Digunakan Sebagian Besar Keluarga di Kecamatan Mandonga, 2023
Number of Villages/Kelurahan by Type of Cooking Fuel Used by Majority Family in Mandonga District, 2023

Jenis Bahan Bakar untuk Memasak <i>Type of Cooking Fuel</i>	2023
(1)	(2)
Listrik/ <i>Electric</i>	-
Elpiji 5,5 kg/ <i>Blue Gas 5.5 kg-LPG</i>	6
Elpiji 12 kg/ <i>12 kg-LPG</i>	6
Elpiji 3 kg/ <i>3 kg-LPG</i>	6
Gas Kota/ <i>City Gas</i>	-
Biogas/ <i>Biogas</i>	-
Minyak Tanah/ <i>Kerosene</i>	1
Briket/ <i>Briquettes</i>	-
Arang/ <i>Charcoal</i>	2
Kayu Bakar/ <i>Firewood</i>	3
Lainnya/ <i>Others</i>	-
Jumlah/<i>Total</i>	24

Sumber/*Source* : Pemerintah desa atau kelurahan di Kecamatan Mandonga /
Village or kelurahan government in Mandonga District

4.4 AGAMA DAN SOSIAL LAINNYA RELIGION AND OTHER SOCIAL AFFAIRS

Tabel 4.4.1 Jumlah Tempat Peribadatan Menurut Desa/Kelurahan di Kecamatan Mandonga, 2023
Table *Number of Worship Places by Villages/Kelurahan in Mandonga District, 2023*

Desa/Kelurahan Village/Kelurahan	Masjid Mosque	Mushola Pray Room	Gereja Protestan Protestant Church	Gereja Katholik Catholic Church	Pura Temple	Vihara
(1)	(2)	(3)	(4)	(5)	(6)	(7)
Alolama	5	0	0	0	0	0
Anggilowu	5	0	0	0	0	0
Korumba	14	3	3	1	0	0
Labibia	4	0	0	0	0	0
Mandonga	13	2	1	0	0	0
Wawobalata	7	0	0	0	0	0
Kec. Mandonga/ Mandonga District	48	5	4	1	0	0

Sumber/Source : Pemerintah desa atau kelurahan di Kecamatan Mandonga /
Village or kelurahan government in Mandonga District

Tabel 4.4.2
Table

**Banyaknya Kejadian Bencana Alam Menurut Desa/
Kelurahan dan Jenis Bencana Alam di Kecamatan
Mandongga, 2023**
*Number of Natural Disaster Events by Villages/Kelurahan
and Type of Natural Disaster in Mandonga District, 2023*

Desa/Kelurahan Village/Kelurahan	Gempa Bumi Earthquake	Tsunami	Gunung Meletus Volcanic Eruption	Tanah Longsor Landslide
(1)	(2)	(3)	(4)	(5)
Alolama	-	-	-	-
Anggilowu	-	-	-	-
Korumba	-	-	-	-
Labibia	-	-	-	-
Mandongga	-	-	-	-
Wawobalata	-	-	-	-
Kec. Mandonga/ Mandonga District	0	0	0	0

Lanjutan Tabel/*Continued Table* 4.4.2

Desa/Kelurahan Village/Kelurahan	Banjir Floods	Banjir Bandang Flash Floods	Kekeringan Drought	Kebakaran Hutan dan Lahan Forest and Land Fires
(1)	(6)	(7)	(8)	(9)
Alolama	1	-	-	-
Anggilowu	1	-	-	-
Korumba	1	-	-	-
Labibia	1	-	-	-
Mandongga	1	-	-	-
Wawobalata	1	-	-	-
Kec. Mandonga/ Mandonga District	6	0	0	0

Lanjutan Tabel/*Continued Table 4.4.2*

Desa/Kelurahan Village/Kelurahan	Angin Puyuh/ Puting Beliung/ Topan Tornado/Typhoon	Gelombang Pasang Tidal Wave	Abrasi Abrasion
(1)	(10)	(11)	(12)
Alolama	-	-	-
Anggilowu	-	-	-
Korumba	-	-	-
Labibia	-	-	-
Mandongga	-	-	-
Wawobalata	-	-	-
Kec. Mandonga/ Mandonga District	0	0	0

Sumber/*Source* : Pemerintah desa atau kelurahan di Kecamatan Mandonga /
Village or kelurahan government in Mandonga District

Tabel
Table 4.4.3

Banyaknya Korban Jiwa Akibat Bencana Alam Menurut Desa/Kelurahan dan Jenis Bencana Alam di Kecamatan Mandonga, 2023
Number of Fatalities Due to Natural Disasters by Villages/ Kelurahan and Type of Natural Disaster in Mandonga District, 2023

Desa/Kelurahan <i>Village/Kelurahan</i>	Gempa Bumi <i>Earthquake</i>	Tsunami <i>Tsunami</i>	Gunung Meletus <i>Volcanic Eruption</i>	Tanah Longsor <i>Landslide</i>
(1)	(2)	(3)	(4)	(5)
Alolama	0	0	0	0
Anggilowu	0	0	0	5
Korumba	0	0	0	0
Labibia	0	0	0	0
Mandongga	0	0	0	0
Wawobalata	0	0	0	25
Kec. Mandonga/ Mandonga District	0	0	0	0

Lanjutan Tabel/*Continued Table 4.4.3*

Desa/Kelurahan Village/Kelurahan	Banjir Floods	Banjir Bandang Flash Floods	Kekeringan Drought	Kebakaran Hutan dan Lahan Forest and Land Fires
(1)	(6)	(7)	(8)	(9)
Alolama	0	0	0	0
Anggilowu	5	0	0	0
Korumba	0	0	0	0
Labibia	100	0	0	0
Mandongga	0	0	0	0
Wawobalata	25	0	0	0
Kec. Mandonga/ Mandonga District	0	0	0	0

Lanjutan Tabel/*Continued Table* 4.4.3

Desa/Kelurahan Village/Kelurahan	Angin Puyuh/ Puting Beliung/ Topan Tornado/Typhoon	Gelombang Pasang Tidal Wave	Abrasi Abrasion
(1)	(10)	(11)	(12)
Alolama	0	0	-
Anggilowu	0	0	-
Korumba	0	0	-
Labibia	0	0	-
Mandongga	0	0	-
Wawobalata	0	0	-
Kec. Mandonga/ Mandonga District	0	0	0

Sumber/*Source* : Pemerintah desa atau kelurahan di Kecamatan Mandonga /
Village or kelurahan government in Mandonga District

Tabel 4.4.4
Table

Keberadaan Fasilitas/Upaya Antisipasi/Mitigasi Bencana Alam Menurut Desa/Kelurahan di Kecamatan Mandonga, 2023

Existence of Facilities/Efforts for Anticipation/Mitigation of Natural Disasters by Villages/Kelurahan by Villages/Kelurahan in Mandonga District, 2023

Desa/Kelurahan <i>Village/Kelurahan</i>	Sistem Peringatan Dini Bencana Alam <i>Natural Disaster Early Warning System</i>	Sistem Peringatan Dini Khusus Tsunami <i>Tsunami Early Warning System</i>	Perlengkapan Keselamatan <i>Safety Equipment</i>
(1)	(2)	(3)	(4)
Alolama	Tidak Ada	Tidak Ada	Tidak Ada
Anggilowu	Tidak Ada	Tidak Ada	Tidak Ada
Korumba	Tidak Ada	Tidak Ada	Tidak Ada
Labibia	Ada	Tidak Ada	Tidak Ada
Mandonga	Tidak Ada	Tidak Ada	Tidak Ada
Wawobalata	Tidak Ada	Tidak Ada	Tidak Ada
Kec. Mandonga/ Mandonga District			

Lanjutan Tabel/*Continued Table 4.4.4*

Desa/Kelurahan Village/Kelurahan	Rambu-Rambu dan Jalur Evakuasi Bencana Sign and Evacuation Route	Pembuatan, Perawatan, atau Normalisasi: Sungai, Kanal, Tanggul, Parit, Drainase, Waduk, Pantai, dll Manufacture, Maintenance, or Normalization: Rivers, Canals, Embankment, etc
(1)	(5)	(6)
Alolama	Tidak Ada	Tidak Ada
Anggilowu	Tidak Ada	Tidak Ada
Korumba	Tidak Ada	Ada
Labibia	Ada	Ada
Mandongga	Tidak Ada	Ada
Wawobalata	Tidak Ada	Tidak Ada
Kec. Mandonga/ Mandongga District		

Sumber/*Source* : Pemerintah desa atau kelurahan di Kecamatan Mandonga /
Village or kelurahan government in Mandonga District

Tabel
Table 4.4.5

Banyaknya Desa/Kelurahan yang Memiliki Kelompok Kegiatan Olahraga Menurut Jenis Olahraga dan Ketersediaan Fasilitas/Lapangan Olahraga di Kecamatan Mandonga, 2023

Number of Villages/Kelurahan Having Sport Activities Groups by Type of Sport and Availability of Sport Facilities/Fields in Mandonga District, 2023

Jenis Olahraga Type of Sport	Kondisi Fasilitas/Lapangan Olahraga Condition of Sport Facilities/Fields			Tidak Ada Fasilitas/ Lapangan Olahraga No Sport Facilities/ Fields
	Baik	Rusak Sedang	Rusak Parah	
(1)	(2)	(3)	(4)	(5)
Sepak Bola/Soccer	1	-	-	5
Bola Voli/Volley Ball	2	-	-	4
Bulu Tangkis/Badminton	4	-	-	2
Bola Basket/Basket Ball	-	-	-	6
Tenis Lapangan/Court Tennis	-	-	-	6
Tenis Meja/Table Tennis	-	-	-	6
Futsal/Futsal	4	-	-	2
Renang/Swimming	-	-	-	6
Bela Diri/ Martial Arts	-	-	-	6
Bilyard/ Billiards	-	-	-	6
Fitnes, Aerobik, dll/Fitness, Aerobics, etc	2	-	-	4
Lainnya/Others	-	-	-	6

Sumber/Source : Pemerintah desa atau kelurahan di Kecamatan Mandonga /
Village or kelurahan government in Mandonga District

<https://kendarikota.bps.go.id>

BAB
Chapter
05

PERTANIAN

Agriculture



PENJELASAN TEKNIS

1. Bab ini menyajikan data kegiatan pembangunan pada sektor Pertanian di Kecamatan Mandonga tahun 2022. Data tersebut meliputi penggunaan tanah, tanaman hortikultura dan tanaman perkebunan.
2. Lahan sawah adalah lahan pertanian yang berpetak-petak dan dibatasi oleh pematang (galangan), saluran untuk menahan/ menyalurkan air, yang biasanya ditanami padi sawah tanpa memandang dari mana diperoleh atau status lahan tersebut
3. Tegall/Kebun adalah lahan pertanian bukan sawah (lahan kering) yang ditanami tanaman semusim atau tahunan dan terpisah dengan halaman sekitar rumah serta penggunaannya tidak berpindah pindah.
4. Ladang/Huma adalah lahan pertanian bukan sawah (lahan kering) yang biasanya ditanami tanaman semusimbila sudah tidak subur lagi (berpindah-pindah).
5. Lahan yang sementara tidak diusahakan adalah lahan yang biasanya diusahakan tetapi untuk sementara (lebih dari 1 (satu) tahun tetapi kurang dari

TECHNICAL NOTES

1. *This chapter presents data on development activities of Agricultural sector in Mandonga District on 2022. The data include land used, horticulture, and plantation plant.*
2. *Wetland is agricultural land that separated by small dykes to resist water, where the main crop is usually wetland paddy without considering where it is got from or the status of the land*
3. *Dry field/Garden is an dryland (unirrigated land) which is planted with seasonal or annual crops and separately from the yard around the house without shifting.*
4. *Unirrigated agricultural field / Shifting cultivation land is dryland (unirrigated land) that usually is cultivated for seasonal crops and utilized only for one or two seasons, then it will be left*
5. *Temporarily unused land is land that is regularly used but temporarily (more than a year but less or equal than two years) is unused, it includes wetland that is*

atau sama dengan 2 (dua) tahun) tidak diusahakan, termasuk lahan sawah yang tidak diusahakan selama lebih dari 2 (dua) tahun.

not cultivated more than two years.

- | | |
|---|---|
| <p>6. Tanaman sayuran semusim adalah tanaman sumber vitamin, garam mineral dan lain-lain yang dikonsumsi dari bagian tanaman yang berupa daun, bunga, buah, dan umbinya, yang berumur kurang dari satu tahun.</p> | <p>6. <i>Seasonal vegetable plants are plants which are the sources of vitamin, mineral salt, etc, consumed from the part of the plant in the form of leaf, flower, fruit, and root with the age of less than one year.</i></p> |
| <p>7. Tanaman buah-buahan semusim adalah tanaman sumber vitamin, garam mineral, dan lain-lain yang dikonsumsi dari bagian tanaman yang berupa buah, berumur kurang dari satu tahun, tidak berbentuk pohon/rumpun tetapi menjalar dan berbatang lunak.</p> | <p>7. <i>Seasonal fruit plants are plants which are the sources of vitamin, mineral salt, etc, consumed from the part of the plant in the form of fruits. These plants are creeps with the age of less than one year.</i></p> |
| <p>8. Tanaman buah-buahan tahunan adalah tanaman sumber vitamin, garam mineral, dan lain-lain yang dikonsumsi dari bagian tanaman yang berupa buah dan merupakan tanaman tahunan.</p> | <p>8. <i>Annual fruit and vegetable plants are plants which are the sources of vitamin, contained mineral salt, etc, consumed from the part of plant in the form of fruit and more than one year of age.</i></p> |
| <p>9. Tanaman sayuran tahunan adalah tanaman sumber vitamin, garam mineral, dan lain-lain yang dikonsumsi dari bagian tanaman yang berupa daun dan atau buah yang berumur lebih dari satu tahun.</p> | <p>9. <i>Vegetable plants are plants which are the sources of vitamin, contained mineral salt, etc, consumed from the part of the plant in the form of vegetable and more than one year of age.</i></p> |
| <p>10. Tanaman biofarmaka adalah tanaman yang bermanfaat untuk obat-obatan, kosmetik, dan</p> | <p>10. <i>Medicinal plants are plants which are useful for medicine. It is consumed from part of the plant</i></p> |

kesehatan yang dikonsumsi atau digunakan dari bagian-bagian tanaman seperti daun, batang, buah, umbi (rimpang) ataupun akar.

such as leaf, flower, fruit, tuber, and root.

11. Luas panen tanaman hortikultura adalah luas tanaman sayuran, buahbuahan, biofarmaka, dan tanaman hias yang diambil hasilnya/dipanen pada periode pelaporan.
 12. Luas panen untuk tanaman sayuran adalah luas tanaman yang dipanen sekaligus/habis/dibongkar dan luas tanaman yang dipanen berkali-kali (lebih dari satu kali)/belum habis.
 13. Tanaman yang dipanen sekaligus habis/dibongkar adalah tanaman yang sehabis panen langsung dibongkar/ dicabut, terdiri dari bawang merah, bawang putih, bawang daun, kentang, kol/ kubis, kembang kol, petsai/sawi, wortel, lobak, dan kacang merah.
 14. Tanaman yang dipanen berkali-kali (lebih dari satu kali)/belum habis adalah tanaman yang pemanenannya lebih dari satu kali dan biasanya dibongkar apabila panen terakhir sudah tidak memadai lagi, terdiri dari: kacang panjang, cabe besar, cabe rawit, jamur, tomat, terung, buncis, ketimun, labu siam, kangkung,
11. *Harvested area of horticulture is area which vegetable, fruit, medicinal and ornamental plant of crop harvested during the period of report.*
 12. *Harvested area of vegetables is area of entirely plant harvested/ demolished and plant harvested several times/ undemolished.*
 13. *Entirely plants harvested/ demolished are plants usually harvested once and demolished to be substituted by other plants, consisting of: shallots, garlic, leeks, potato, cabbage, cauli flower, mustard green, carrots, chinese radish, and red kidney beans.*
 14. *Plants harvested several times/ undemolished are plants usually harvested more than once and demolished in the case that the last harvest was economically not profitable. They consist of : yard long beans, chili, small chili, mushroom, tomatoes, egg plant, french beans, cucumber, pumpkin/ chajota, swamp cabbage, spinach,*

bayam, melon, semangka, dan blewah.

melon, watermelon, and blewah .

15. Produksi hortikultura adalah hasil menurut bentuk produk dari setiap tanaman sayuran, buah-buahan, biofarmaka dan tanaman hias yang diambil berdasarkan luas yang dipanen/tanaman yang menghasilkan pada bulan/triwulan laporan.

15. *Horticulture production is the standard production quantity form of vegetable, fruit, medicinal and ornamental plant based on harvested area/the number of production plants reported monthly/quarterly.*

16. Luas panen adalah luas tanaman sayuran, buah buahan, biofarmaka dan tanaman hias yang diambil hasilnya/dipanen pada periode pelaporan.

16. *Harvested area is area which vegetable, fruit, medicinal and ornamental plant of crop harvested during the period of report.*

<https://kendarikota.go.id>

ULASAN

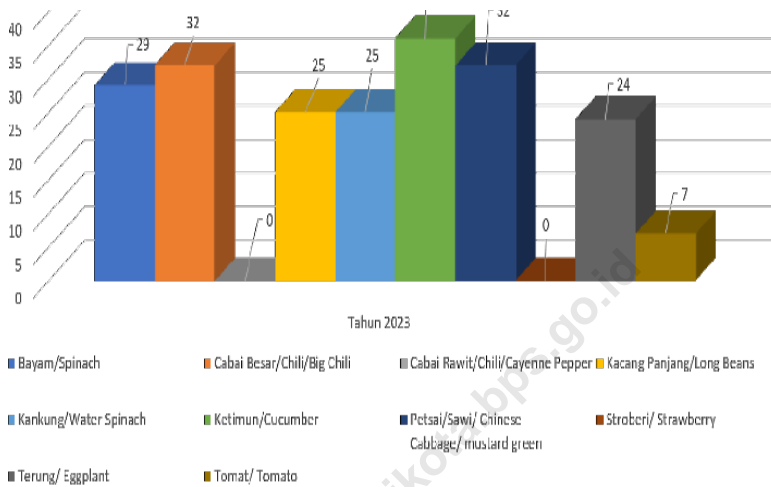
Luas panen dan produksi tanaman sayuran dan buah-buahan semusim di Kecamatan Mandonga pada tahun 2022 secara umum mengalami penurunan dibanding dengan tahun 2021. Untuk tanaman cabe besar mengalami peningkatan produksi dibanding tahun 2021. Pada tahun 2021, produksi cabe besar di Kecamatan Mandonga mencapai 60 quintal sedangkan pada tahun 2022 mencapai 75 quintal.

Untuk produksi buah-buahan di Kecamatan Mandonga juga mengalami penurunan dibanding dengan tahun 2021. Produksi durian yang semula mencapai 4.000 quintal pada tahun 2021, namun mengalami penurunan menjadi 3.250 quintal pada tahun 2022.

DESCRIPTION

The harvested area and production of seasonal vegetables and fruit crops in Mandonga District in 2022 generally decreased compared to 2021. For large chili plants, production value increased compared to 2021. In 2021, large chili plants in Mandonga District reached 60 quintals while in 2022 it reached 75 quintals.

For fruit production in Mandonga District also had been decreased compared to 2021. Durian production which reached 4,000 quintals in 2021, but decreased to only 3,250 quintals in 2022.



Catatan/Note: ...

Sumber/Source: BPS, Statistik Pertanian Hortikultura SPH-SBS/BPS-Statistics Indonesia, Agricultural Statistic for Horticulture SPH-SBS

Gambar 5.1
Figures

Produksi Tanaman Sayuran dan Buah-buahan Semusim Menurut Jenis Tanaman di Kecamatan Mandonga (kuintal), 2023
Production of Seasonal Vegetables and Fruits by Kind of Plant in Mandonga District (quintal), 2023

Tabel 5.1
Table

Luas Panen Tanaman Sayuran dan Buah-buahan Semusim Menurut Jenis Tanaman di Kecamatan Mandonga (ha), 2020–2023
Harvested Area of Seasonal Vegetables and Fruits by Kind of Plant in Mandonga District (ha), 2020–2023

Jenis Tanaman Kind of Plants	2020	2021	2022	2023
(1)	(2)	(3)	(4)	(5)
Sayuran/Vegetables:				
Bawang Daun/Scallion	-	-	-	-
Bayam/Spinach	-	4	4	4
Buncis/String Bean	-	-	-	-
Cabai Besar/Chili/Big Chili	1	1	-	5
Cabai Rawit/Chili/Cayenne Pepper	2	6	2	5
Kacang Panjang/Long Beans	3	5	5	4
Kangkung/Water Spinach	3	6	2	3
Kembang Kol/Cauliflower	-	-	-	-
Ketimun/Cucumber	1	4	-	4
Petsai/Sawi/ Chinese Cabbage/ mustard green	-	-	1	4
Buah–buahan/Fruits:				
Semangka/ Water Melon	1	-	-	-
Stroberi/ Strawberry	-	-	-	-
Terung/ Eggplant	1	4	3	-
Tomat/ Tomato	2	3	2	-

Catatan/Note: ...

Sumber/Source: BPS, Statistik Pertanian Hortikultura SPH-SBS/BPS-Statistics Indonesia, Agricultural Statistic for Horticulture SPH-SBS

Tabel 5.2
Table

Produksi Tanaman Sayuran dan Buah-buahan Semusim Menurut Jenis Tanaman di Kecamatan Mandonga (kuintal), 2020–2023
Production of Seasonal Vegetables and Fruits by Kind of Plant in Mandonga District (kuintal), 2020–2023

Jenis Tanaman <i>Kind of Plants</i>	2020	2021	2022	2023
(1)	(2)	(3)	(4)	(5)
Sayuran/Vegetables:				
Bawang Daun/ <i>Scallion</i>	-	-	-	-
Bayam/ <i>Spinach</i>	-	14	25	29
Buncis/ <i>String Bean</i>	-	-	-	-
Cabai Besar/ <i>Chili/Big Chili</i>	106	8	-	32
Cabai Rawit/ <i>Chili/Cayenne Pepper</i>	116	54	34	-
Kacang Panjang/ <i>Long Beans</i>	218	33	33	25
Kangkung/ <i>Water Spinach</i>	173	29	21	25
Kembang Kol/ <i>Cauliflower</i>	-	-	-	-
Ketimun/ <i>Cucumber</i>	2	32	-	36
Petsai/Sawi/ <i>Chinese Cabbage/mustard green</i>	-	-	5	32
Buah–buahan/Fruits:				
Semangka/ <i>Water Melon</i>	3	-	-	-
Stroberi/ <i>Strawberry</i>	-	-	-	-
Terung/ <i>Eggplant</i>	250	44	40	24
Tomat/ <i>Tomato</i>	17	22	22	13

Catatan/Note: ...

Sumber/Source: BPS, Statistik Pertanian Hortikultura SPH-SBS/BPS-Statistics Indonesia, Agricultural Statistic for Horticulture SPH-SBS

Tabel 5.3
Table

**Luas Panen Tanaman Biofarmaka Menurut Jenis Tanaman
di Kecamatan Mandonga (m²), 2020–2023**
**Harvested Area of Medicinal Plants by Kind of Plant in
Mandonga District (m²), 2020–2023**

Jenis Tanaman Kind of Plants	2020	2021	2022	2023
(1)	(2)	(3)	(4)	(5)
Jahe/ <i>Ginger</i>	320	290	160	119
Kencur/ <i>East Indian Galangal</i>	90	80	60	69
Kunyit/ <i>Turmeric</i>	480	635	270	405
Laos/ <i>Lengkuas/Galanga</i>	930	1.465	495	2.320
Lempuyang/ <i>Zingiber Aromaticum</i>	50	40	55	35
Lidah Buaya/ <i>Aloevera</i>	30	40	40	59
Sambiloto/ <i>King of Bitter</i>	-	30	50	29
Temuireng/ <i>Black Turmeric</i>	-	-	-	-
Temukunci/ <i>Chinese Keys</i>	-	-	-	-
Temulawak/ <i>Java Turmeric</i>	170	30	50	201
Dlingo/ <i>Dringo/ Calamus</i>	20	-	-	-
Keji Beling/ <i>Verbenaceae</i>	-	-	-	-

Catatan/Note: ...

Sumber/Source: BPS, Statistik Pertanian Hortikultura SPH-TBF/BPS-Statistics Indonesia, Agricultural Statistic for Horticulture SPH-TBF

Tabel
Table 5.4

**Produksi Tanaman Biofarmaka Menurut Jenis Tanaman di
Kecamatan Mandonga (kg), 2020–2023**
**Production of Medicinal Plants by Kind of Plant in Mandonga
District (kg), 2020–2023**

Jenis Tanaman Kind of Plants	2020	2021	2022	2023
(1)	(2)	(3)	(4)	(5)
Jahe/ <i>Ginger</i>	379	220	140	236
Kencur/ <i>East Indian Galangal</i>	40	88	49	133
Kunyit/ <i>Turmeric</i>	298	642	195	1,050
Laos/Lengkuas/ <i>Galanga</i>	682	990	341	7.905
Lempuyang/ <i>Zingiber Aromaticum</i>	40	127	68	110
Lidah Buaya/ <i>Aloevera</i>	25	121	40	187
Sambiloto/ <i>King of Bitter</i>	-	66	85	58
Temuireng/ <i>Black Turmeric</i>	-	-	-	-
Temukunci/ <i>Chinese Keys</i>	-	-	-	-
Temulawak/ <i>Java Turmeric</i>	120	60	43	481
Dlingo/Dringo/ <i>Calamus</i>	5	-	-	-
Keji Beling/ <i>Verbenaceae</i>	-	-	-	-

Catatan/Note: ...

Sumber/Source: BPS, Statistik Pertanian Hortikultura SPH-TBF/BPS-Statistics Indonesia, Agricultural Statistic for Horticulture SPH-TBF

Tabel
Table 5.5

**Luas Panen Tanaman Hias Menurut Jenis Tanaman di
Kecamatan Mandonga (m²), 2020–2023**
**Harvested Area of Ornamental Plants by Kind of Plant in
Mandonga District (m²), 2020–2023**

Jenis Tanaman Kind of Plants	2020	2021	2022	2023
(1)	(2)	(3)	(4)	(5)
Anggrek/ <i>Orchid</i>	40	225	190	92
Krisan/ <i>Chrysantemum</i>	-	-	-	20
Mawar/ <i>Rose</i>	50	110	30	13
Sedap Malam/ <i>Tuberose</i>	10	90	10	-
Anthurium Bunga/ <i>Flamingo Lily Flower</i>	20	120	50	-
Dracaena/ <i>Dracaena</i>	50	-	-	-
Herbras/ <i>Gerbera</i>	-	-	-	-
Melati/ <i>Jasmine</i>	10	10	20	20
Pakis/ <i>Leather Leaf Fern</i>	30	120	-	8
Pedang-Pedangan/ <i>Sansevieria</i>	-	50	15	-
Pisang-Pisangan/ <i>Heliconia</i>	15	85	70	62
Soka/ <i>Ixora</i>	20	110	70	5
Sri Rejeki/ <i>Aglaonema</i>	30	130	70	25

Catatan/Note: ...

Sumber/Source: BPS, Statistik Pertanian Hortikultura SPH-TH/BPS-Statistics Indonesia, *Agricultural Statistik for Horticulture SPH-TH*

Tabel 5.6 **Produksi Tanaman Hias Menurut Jenis Tanaman di Kecamatan Mandonga (tangkai), 2020–2023**
Production of Ornamental Plants by Kind of Plant in Mandonga District (stalks), 2020–2023

Jenis Tanaman Kind of Plants	2020	2021	2022	2023
(1)	(2)	(3)	(4)	(5)
Anggrek/ <i>Orchid</i>	40	517	386	274
Krisan/ <i>Chrysantemum</i>	-	-	-	-
Mawar/ <i>Rose</i>	60	273	74	20
Sedap Malam/ <i>Tuberose</i>	10	202	27	69
Anthurium Bunga/ <i>Flamingo Lily Flower</i>	20	236	54	-
<i>Dracaena/ Dracaena</i>	100	-	-	-
Herbras/ <i>Gerbera</i>	-	-	-	-
Melati/ <i>Jasmine</i>	25	15	27	20
Pakis/ <i>Leather Leaf Fern</i> *(Pohon/ <i>Tree</i>)	30	230	-	8
Pedang-Pedangan/ <i>Sansevieria</i> *(rumpun/ <i>clumps</i>)	-	60	20	-
Pisang-Pisangan/ <i>Heliconia</i>	50	175	133	140
Soka/ <i>Ixora</i> *(Pohon/ <i>Tree</i>)	40	125	90	5
Sri Rejeki/ <i>Aglaonema</i> *(Pohon/ <i>Tree</i>)	30	175	90	50

Catatan/Note: ...

Sumber/Source: BPS, Statistik Pertanian Hortikultura SPH-TH/BPS-Statistics Indonesia, *Agricultural Statistik for Horticulture SPH-TH*

Tabel 5.7
Table

Produksi Buah-Buahan dan Sayuran Tahunan Menurut Jenis Tanaman di Kecamatan Mandonga (kuintal), 2020–2023

Production of Annual Fruits and Vegetables by Kind of Plant in Mandonga District (kuintal), 2020–2023

Jenis Tanaman <i>Kind of Plants</i>	2020	2021	2022	2023
(1)	(2)	(3)	(4)	(5)
Buah–Buahan/<i>Fruits:</i>	43	10	100	-
Mangga/ <i>Mango</i>	-	-	60	1.842
Durian/ <i>Durian</i>	46	60	99	830
Jeruk Siam/ <i>Keprok/Orange/Tangerine</i>	-	-	-	957
Pisang/ <i>Banana</i>	50	-	47	5.348
Pepaya/ <i>Papaya</i>	-	-	-	3.321
Salak/ <i>Snakefruit</i>	-	-	-	393
Komoditas daerah	-	-	-	1
Komoditas daerah	10	-	80	-
	15	-	151	-
Sayuran/<i>Vegetables:</i>	-	-	-	-
Komoditas daerah	200	55	327	157
Komoditas daerah	90	55	60	-

Catatan/*Note:* ...

Sumber/*Source:* Badan Pusat Statistik, Statistik Pertanian Hortikultura SPH-BST/BPS-Statistics Indonesia, *Agricultural Statistic for Horticulture SPH-BST*

<https://kendarikota.bps.go.id>

BAB
Chapter

06

PARIWISATA, TRANSPORTASI DAN KOMUNIKASI

*Tourism, Transportation,
and Communication*



PENJELASAN TEKNIS

TECHNICAL NOTE

- | | |
|---|---|
| <p>1. Hotel adalah penyediaan akomodasi secara harian berupa kamar-kamar di dalam satu bangunan yang dapat dilengkapi dengan jasa pelayanan makan dan minum, kegiatan hiburan dan atau fasilitas lainnya.</p> | <p>1. <i>Hotel is a place that provide accommodation on a daily basis in the form of rooms in the building that can be equipped with food and drink services, entertainment and activities, or other facilities.</i></p> |
| <p>2. Penginapan (hostel/motel/ losmen/wisma) adalah jenis akomodasi yang mempergunakan sebagian atau keseluruhan bangunan untuk jasa pelayanan.</p> | <p>2. <i>Lodging (hostel/motelinn/wisma) is a type of accommodation that uses part or all of the building for services.</i></p> |
| <p>3. Angkutan adalah suatu kegiatan usaha menyediakan jasa angkutan penumpang dan/ atau barang/ternak dari suatu tempat ke tempat lain dengan menggunakan alat angkutan bermotor maupun tidak bermotor, baik melalui darat, air, maupun udara.</p> | <p>3. <i>Transportation is a business activity providing passenger and/ or goods/livestock transportation services from one place to another using motorized or non-motorized transportation equipment, either by land, water or air.</i></p> |
| <p>4. Komunikasi adalah proses penyampaian lambang-lambang yang mengandung arti antara satu orang dengan orang lain. Komunikasi meliputi kegiatan telekomunikasi serta kegiatan pos dan giro.</p> | <p>4. <i>Communication is the process of conveying symbols that contain meaning from one person to another. Communication includes telecommunication activities as well as post and giro activities</i></p> |
| <p>5. Telekomunikasi adalah setiap pemancaran, pengiriman dan atau penerimaan dari setiap informasi dalam bentuk tanda-tanda, isyarat, tulisan, gambar,</p> | <p>5. <i>Telecommunication includes every transmitting, delivering and or receiving from every information of marking, signal, article, picture, sound and voice through strand of</i></p> |

- suara, dan bunyi melalui sistem kawat, optik, radio atau sistem elektromagnetik lainnya.
6. Jaringan telekomunikasi adalah rangkaian perangkat telekomunikasi dan kelengkapannya yang digunakan dalam bertelekomunikasi.
7. Base Tranciever System (BTS) merupakan suatu infrastruktur yang memfasilitasi komunikasi nirkabel antara pengguna suatu alat telekomunikasi dengan jaringan.
8. Operator layanan komunikasi telepon seluler/handphone adalah operator yang mengusahakan jaringan layanan komunikasi telepon seluler/handphone. Operator seluler ditandai adanya sinyal yang digunakan dalam telepon seluler.
9. Sinyal telepon seluler adalah besaran elektromagnetik yang berubah dalam ruang dan waktu dengan membawa informasi yang memberikan konfirmasi bahwa layanan telepon seluler sudah tersedia.
10. Pos dan giro adalah pelayanan lalu-lintas surat pos, uang, barang, dan pelayanan jasa lainnya.
11. Pos merupakan bagian dari sistem pos yaitu sebuah metode yang
- wire system, optic, radio or other electromagnetic system.*
6. *Telecommunication network is peripheral network of telecommunication and its equipment used in the means of telecommunication.*
7. *Base Tranciever System (BTS) is an infrastructure that facilitates wireless communication between user equipment and network.*
8. *Cellular/mobile phone communication service operator is an operator that operates a cellular/mobile phone communication service network. Cellular operators are indicated by the presence of a signal used in cell phones.*
9. *A cell phone signal is an electromagnetic quantity that changes in space and time carrying information that confirms that cell phone service is available.*
10. *Post and giro are postal mail traffic services, money, goods, and other services.*
11. *Post is part of the postal system, which is a method used to send*

digunakan untuk mengirimkan informasi atau suatu objek, dimana untuk dokumen tertulis biasanya dikirimkan dengan amplop tertutup atau berupa paket untuk benda-benda yang lain, pengirimannya mampu menjangkau seluruh wilayah di dunia.

information or an object, where for written documents it is usually sent in a closed envelope or in the form of a package for other objects, the delivery is able to reach all regions in the world.

12. Kantor pos adalah pemberi pelayanan komunikasi tertulis dan/atau surat elektronik, layanan paket, layanan logistik, layanan transaksi keuangan, dan layanan keagenan pos untuk kepentingan umum.
 13. Kantor Pos Pembantu adalah unit usaha PT Pos Indonesia (Persero) di luar kota yang bertanggungjawabkan penerimaan dan pengeluaran serta kepengurusan eksploitasinya kepada Kantor Pos dan Giro.
 14. Rumah pos berfungsi sama seperti kantor pos dan kantor pos pembantu, bedanya rumah pos biasanya terletak di daerah terpencil.
 15. Jasa pengiriman paket/dokumen swasta adalah pelayanan pengiriman paket maupun dokumen yang dikelola oleh pihak swasta, misalnya Tiki, JNE, ESL, dll.
12. *Post office is a provider of written communication services and/or electronic mail, package services, logistics services, financial transaction services, and postal agency services for the public interest.*
 13. *Auxiliary Post Office is a business unit of PT Pos Indonesia (Persero) outside the city which is responsible for receipts and expenditures as well as the management of its exploitation to the Post and Giro Offices.*
 14. *Post houses function the same as post offices and auxiliary post offices, the difference is that post houses are usually located in remote areas.*
 15. *Private package/document delivery services are package and document delivery services managed by private parties, such as Tiki, JNE, ESL, etc.*

ULASAN

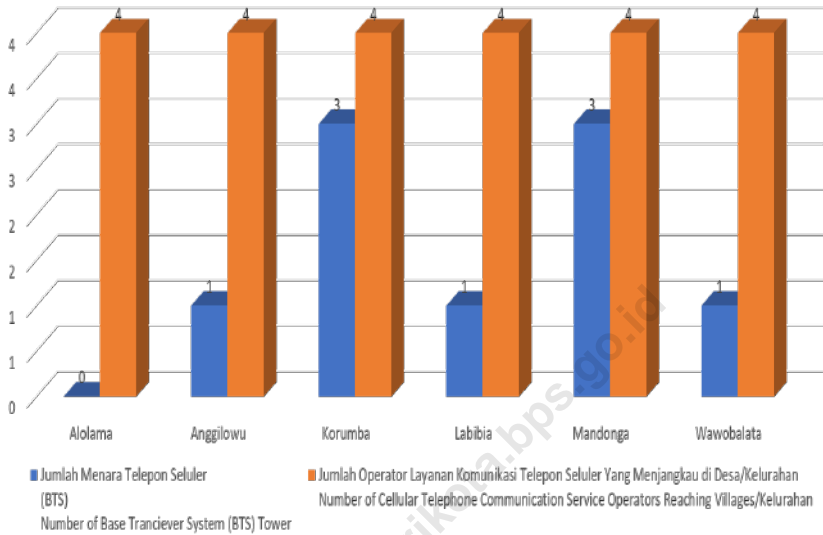
Pembangunan kepariwisataan diarahkan pada peningkatan peran pariwisata dalam kegiatan ekonomi yang dapat menciptakan lapangan kerja serta kesempatan usaha dengan tujuan untuk meningkatkan pendapatan masyarakat serta penerimaan devisa bagi daerah. Untuk menunjang keberhasilan pembangunan kepariwisataan salah satunya adalah tersedianya sarana akomodasi seperti hotel dan akomodasi lainnya.

Selain itu, sarana penunjang seperti kondisi jalan raya dan kondisi sinyal telepon juga menjadi salah satu bagian penting dari penunjang pariwisata. Pada tahun 2023, kondisi permukaan jalan yang menghubungkan antar wilayah desa di Kecamatan Mandonga dapat dilintasi sepanjang tahun dengan trayek yang tetap. Pada tahun 2023, terdapat 9 menara telepon seluler yang masing-masing terletak di Kelurahan Korumba dan Kelurahan Mandonga.

DESCRIPTION

Tourism development is directed at increasing the role of tourism in economic activities that can create jobs and business opportunities with the aim of increasing community's income and foreign exchange earnings for the region. To support the success of tourism development, one of them is the availability of accommodation facilities such as hotels and other accommodations.

In addition, supporting facilities such as main road conditions are also an important part in supporting tourism. In 2023, the condition of the road surface that connects between villages in Mandonga District can be crossed throughout the year with a fixed route. In 2023, there are 2 cellular phone towers which are located in Korumba Village and Mandonga Village.



Sumber/Source: Pemerintah desa atau kelurahan di Kecamatan Mandonga /
Village or kelurahan government in Mandonga District

Gambar 6.1
Figures

Jumlah Menara Telepon Seluler dan Operator Layanan Komunikasi Telepon Seluler Menurut Desa/Kelurahan di Kecamatan Mandonga, 2023
Number of Towers, Cellular Telephone Operators by Village/ Kelurahan in Mandonga District, 2023

6.1 PARIWISATA/TOURISM

Tabel 6.1.1 Jumlah Sarana Akomodasi Menurut Desa/Kelurahan dan Jenis Akomodasi di Kecamatan Mandonga, 2023
Table *Number of Accomodation Facilities by Villages/Kelurahan and Type of Accomodation in Mandonga District, 2023*

Desa/Kelurahan <i>Village/Kelurahan</i>	Hotel <i>Hotel</i>	Penginapan <i>Inn</i>
(1)	(2)	(3)
Alolama	0	0
Anggilowu	0	0
Korumba	23	5
Labibia	0	0
Mandonga	2	0
Wawobalata	0	0
Kec. Mandonga	23	5

Sumber/Source : Pemerintah desa atau kelurahan di Kecamatan Mandonga /
Village or kelurahan government in Mandonga District

6.2 TRANSPORTASI/TRANSPORTATION

Tabel 6.2.1 Sarana Transportasi Antar Desa/Kelurahan Menurut Desa/
Table 6.2.1 **Sarana Transportasi Antar Desa/Kelurahan Menurut Desa/
 Kelurahan di Kecamatan Mandonga, 2023**
*Transportation Facilities by Village/Kelurahan in Mandonga
 District, 2023*

Desa/Kelurahan <i>Village/Kelurahan</i>	Jenis Transportasi <i>Type of Transportation</i>	Keberadaan Angkutan Umum <i>Presence of Public Transport</i>
(1)	(2)	(3)
Alolama	Darat	Ada, dengan trayek tetap
Anggilowu	Darat	Ada, dengan trayek tetap
Korumba	Darat	Ada, dengan trayek tetap
Labibia	Darat	Ada, dengan trayek tetap
Mandonga	Darat	Ada, dengan trayek tetap
Wawobalata	Darat	Ada, tanpa trayek tetap

Sumber/Source : Pemerintah desa atau kelurahan di Kecamatan Mandonga /
 Village or kelurahan government in Mandonga District

Tabel 6.2.2 **Kondisi Jalan Darat Antar Desa/Kelurahan Menurut Desa/
Kelurahan di Kecamatan Mandonga, 2023**
*Road Condition between Villages/Kelurahan in Mandonga
District, 2023*

Desa/Kelurahan Village/Kelurahan	Jenis Permukaan Type of Surface	Dapat Dilalui Kendaraan Bermotor Roda 4 atau Lebih Passable by Motorized Vehicles with 4 or More Wheels
(1)	(2)	(3)
Alolama	Aspal/Beton	Sepanjang tahun
Anggilowu	Aspal/Beton	Sepanjang tahun
Korumba	Aspal/Beton	Sepanjang tahun
Labibia	Aspal/Beton	Sepanjang tahun
Mandonga	Aspal/Beton	Sepanjang tahun
Wawobalata	Aspal/Beton	Sepanjang tahun

Sumber/Source : Pemerintah desa atau kelurahan di Kecamatan Mandonga /
Village or kelurahan government in Mandonga District

6.3 KOMUNIKASI/COMMUNICATION

Tabel 6.3.1 Keberadaan Kantor Pos/Pos Pembantu/Rumah Pos dan Perusahaan/Agen Jasa Ekspedisi Swasta Menurut Desa/Kelurahan di Kecamatan Mandonga, 2023
Number of Post Offices and Expedition by Village/Kelurahan in

Desa/Kelurahan <i>Village/Kelurahan</i>	Kantor Pos/Pos Pembantu/ Rumah Pos <i>Post Office/Sub-Post/Post House</i>	Pos Keliling <i>Mobile Portal Service</i>	Perusahaan/Agen Jasa Ekspedisi Swasta <i>Private Forwarding Service Company/ Agent</i>
(1)	(2)	(3)	(4)
Alolama	Tidak Ada	Tidak Ada	Tidak Ada
Anggilowu	Tidak Ada	Tidak Ada	Tidak Ada
Korumba	Berpotensi	Tidak Ada	Beroperasi
Labibia	Tidak Ada	Tidak Ada	Tidak Ada
Mandonga	Tidak Ada	Tidak Ada	Beroperasi
Wawobalata	Tidak Ada	Tidak Ada	Tidak Ada

Sumber/Source : Pemerintah desa atau kelurahan di Kecamatan Mandonga /
Village or kelurahan government in Mandonga District

Tabel 6.3.2 Jumlah Menara Telepon Seluler dan Operator Layanan Komunikasi Telepon Seluler Menurut Desa/Kelurahan di Kecamatan Mandonga, 2023
Number of Towers, Cellular Telephone Operators by Village/ Kelurahan in Mandonga District, 2023

Desa/Kelurahan <i>Village/Kelurahan</i>	Jumlah Menara Telepon Seluler (BTS) <i>Number of Base Tranciever System (BTS) Tower</i>	Jumlah Operator Layanan Komunikasi Telepon Seluler Yang Menjangkau di Desa/Kelurahan <i>Number of Cellular Telephone Communication Service Operators Reaching Villages/ Kelurahan</i>
(1)	(2)	(3)
Alolama	0	4
Anggilowu	1	4
Korumba	3	4
Labibia	1	4
Mandonga	3	4
Wawobalata	1	4
Kec. Mandonga	9	4

Sumber/Source : Pemerintah desa atau kelurahan di Kecamatan Mandonga /
Village or kelurahan government in Mandonga District

Tabel
Table 6.3.3

Kekuatan Sinyal Telepon Seluler dan Jenis Sinyal Internet Telepon Seluler Menurut Desa/Kelurahan di Kecamatan Mandonga, 2023
The Strenght of Celular Phone Signal by Villages/Kelurahan in Mandonga District, 2023

Desa/Kelurahan Village/Kelurahan	Kekuatan Sinyal Telepon Seluler <i>The Strenght of Celular Phone Signal</i>	Jenis Sinyal Internet Telepon Seluler <i>Type of Celular Phone Signal</i>
(1)	(2)	(3)
Alolama	Sinyal sangat kuat	4G/LTE
Anggilowu	Sinyal sangat kuat	4G/LTE
Korumba	Sinyal sangat kuat	4G/LTE
Labibia	Sinyal kuat	4G/LTE
Mandonga	Sinyal sangat kuat	4G/LTE
Wawobalata	Sinyal sangat kuat	4G/LTE
Kec. Mandonga		

Sumber/Source : Pemerintah desa atau kelurahan di Kecamatan Mandonga /
Village or kelurahan government in Mandonga District

<https://kendarikota.bps.go.id>

BAB
Chapter

07

PERBANKAN, KOPERASI, DAN PERDAGANGAN

*Banking, Cooperative,
and Trade*



PENJELASAN TEKNIS**TECHNICAL NOTE**

- | | |
|--|---|
| <p>1. Bab ini akan membahas tentang data perdagangan dan keuangan di Kecamatan Mandonga pada tahun 2023.</p> <p>2. Perdagangan adalah kegiatan penjualan kembali (tanpa perubahan teknis) barang baru maupun bekas.</p> <p>3. Kelompok pertokoan adalah sejumlah toko yang terdiri dari minimal 10 toko dan mengelompok dalam satu lokasi. Dalam satu kelompok pertokoan, jumlah bangunan fisiknya dapat lebih dari satu.</p> <p>4. Pasar adalah tempat pertemuan antara penjual dan pembeli barang dan jasa. Pasar dapat menggunakan bangunan yang bersifat permanen atau semi permanen ataupun tanpa bangunan.</p> <p>5. Pasar dengan bangunan permanen adalah pasar yang menggunakan bangunan dengan unsur-unsur lantai semen atau tegel, tiang besi atau kayu, atap seng atau genteng atau sirap, baik berdinding maupun tidak.</p> <p>6. Pasar dengan bangunan semi permanen adalah pasar pada bangunan tetap yang memiliki lantai dan atap, tetapi tanpa</p> | <p>1. <i>This chapter presents data about trade and finance in Mandonga District on 2023.</i></p> <p>2. <i>Trade is a resale activity (without technical change) of new and second-hand goods.</i></p> <p>3. <i>A shopping group is a number of stores consisting of a minimum of 10 stores and clustered in one location. In one shopping group, the number of physical buildings can be more than one.</i></p> <p>4. <i>Market is a meeting place between sellers and buyers of goods and services. Market usually use permanent market building or even without buildings.</i></p> <p>5. <i>Market with permanent building is market using building with the elements of cement floor, pillar, of iron or wood, roof of zinc or tile or sirap, have wall or not.</i></p> <p>6. <i>Markets with semi-permanent buildings are markets for permanent buildings that have floors and roofs, but without walls.</i></p> |
|--|---|

dinding.

- | | |
|---|--|
| <p>7. Pasar tanpa bangunan adalah pasar yang tidak berada dalam bangunan.</p> | <p>7. <i>A market without a building is a market that is not in a building.</i></p> |
| <p>8. Minimarket/swalayan adalah sistem pelayanan mandiri, menjual berbagai jenis barang secara eceran, dan semua barang memiliki label harga, dengan luas bangunan kurang dari 400m².</p> | <p>8. <i>Minimarket/supermarket is a self-service system, selling various types of goods in retail, and all goods have a price tag, with a building area of less than 400m².</i></p> |
| <p>9. Toko/warung kelontong adalah bangunan yang berfungsi sebagai tempat usaha di bangunan tetap untuk menjual barang keperluan sehari-hari secara eceran, tidak mempunyai sistem pelayanan mandiri yang dikelola oleh satu penjual.</p> | <p>9. <i>Shop is a building/place to sell everyday's goods at retail, which do not have self-service system and managed by one seller.</i></p> |
| <p>10. Restoran adalah suatu jenis usaha yang mempergunakan seluruh bangunan secara permanen untuk menyediakan jasa pangan yang pengolahan dan penyajiannya secara langsung di tempat sesuai dengan keinginan para pengguna jasa yang mempunyai ciri pembeli biasanya dikenakan pajak. Izin restoran dan kualifikasinya diberikan oleh dinas terkait.</p> | <p>10. <i>Restaurant is a type of business that uses the entire building permanently to provide food services, which are processed and served directly on the spot in accordance with the wishes of service users who have the characteristics of a buyer, usually subject to tax. Restaurant permits and qualifications are granted by the relevant agencies.</i></p> |
| <p>11. Rumah makan adalah jenis usaha yang menyediakan jasa pangan yang pengolahan makanannya dapat dilakukan di luar rumah makan, yang mempunyai ciri</p> | <p>11. <i>Foodstall is a type of business that provides food services whose food processing can be carried out outside the restaurant, which has the characteristic that buyers are</i></p> |

pembeli biasanya dikenakan pajak.

usually taxed.

12. Warung/kedai makanan minuman adalah usaha yang menjual makanan dan minuman siap saji yang dijual di bangunan yang tetap dan tidak mempunyai surat izin usaha. Ciri utama dari warung/kedai makanan minuman adalah pembeli biasanya tidak dikenakan pajak.

12. *Food and beverage stalls are businesses that sell ready-to-eat food and beverages that are sold in fixed buildings and do not have a business license. The main characteristic of food and beverage stalls/shops is that buyers are usually not taxed.*

13. Hotel adalah penyediaan akomodasi secara harian berupa kamar-kamar di dalam satu bangunan yang dapat dilengkapi dengan jasa pelayanan makan dan minum, kegiatan hiburan dan atau fasilitas lainnya.

13. *Hotel is a place that provide accommodation on a daily basis in the form of rooms in the building that can be equipped with food and drink services, entertainment and activities, or other facilities.*

14. Penginapan (hostel/motel/losmen/wisma) adalah jenis akomodasi yang mempergunakan sebagian atau keseluruhan bangunan untuk jasa pelayanan.

14. *Lodging (hostel/motel/inn/wisma) is a type of accommodation that uses part or all of the building for services.*

15. Koperasi Unit Desa (KUD) adalah suatu organisasi ekonomi yang bersifat sosial merupakan wadah bagi pengembangan berbagai kegiatan ekonomi masyarakat perdesaan yang diselenggarakan oleh dan untuk masyarakat itu sendiri.

15. *The Village Unit Cooperative is an economic organization that is social in nature as a forum for the development of various economic activities of rural communities organized by and for the community itself.*

16. Koperasi Industri Kecil dan Kerajinan Rakyat (Kopinkra) merupakan koperasi yang beranggotakan industri-industri

16. *Small Industry Cooperatives and People's Crafts is a cooperative consisting of small industries and people's crafts in the Village/*

kecil dan kerajinan rakyat yang ada di wilayah Desa/Kelurahan.

Kelurahan area.

- | | |
|---|---|
| <p>17. Koperasi Simpan Pinjam (Kospin) adalah koperasi yang bergerak di bidang simpanan dan pinjaman.</p> <p>18. Koperasi lainnya, seperti koperasi serbaguna dan koperasi konsumsi.</p> <p>19. Bank Umum adalah bank yang dapat memberikan jasa dalam proses pembayaran. Usaha dari bank umum adalah menghimpun dana masyarakat dalam bentuk giro, deposito berjangka, sertifikat deposito dan tabungan serta menyalurkan kredit. Bank umum mencakup bank umum pemerintah maupun swasta.</p> <p>20. Bank Perkreditan Rakyat (BPR) adalah bank yang menerima simpanan dalam bentuk deposito berjangka, tabungan, atau bentuk lain yang disamakan dengan itu, menyalurkan dana dalam bentuk kredit kepada masyarakat yang membutuhkan. BPR dapat menempatkan dananya dalam bentuk Sertifikat BI (SBI), deposito berjangka, atau tabungan pada bank lain.</p> | <p>17. <i>Savings and Loans Cooperative is a cooperative that is engaged in savings and loans.</i></p> <p>18. <i>Other cooperatives, such as multipurpose cooperatives and consumption cooperatives.</i></p> <p>19. <i>Commercial Banks are banks that can provide services in the payment process. The business of commercial banks is to collect public funds in the form of demand deposits, time deposits, certificates of deposit and savings and to channel credit. Commercial banks include government and private commercial banks.</i></p> <p>20. <i>Rural Banks are banks that accept deposits in the form of time deposits, savings accounts, or other equivalent forms, channeling funds in the form of credit to people in need. Rural Banks can place their funds in the form of BI Certificates, time deposits, or savings accounts with other banks</i></p> |
|---|---|

ULASAN

Sarana perekonomian menjadi salah satu bagian vital yang menunjang kegiatan masyarakat yang ada pada suatu wilayah kecamatan. Salah satu sarana perekonomian yang paling penting adalah keberadaan pasar.

Pada tahun 2023, terdapat 1 lokasi pasar di Kecamatan Mandonga. Pasar tersebut merupakan pasar dengan bangunan permanen yang lokasinya terletak di Kelurahan Mandonga.

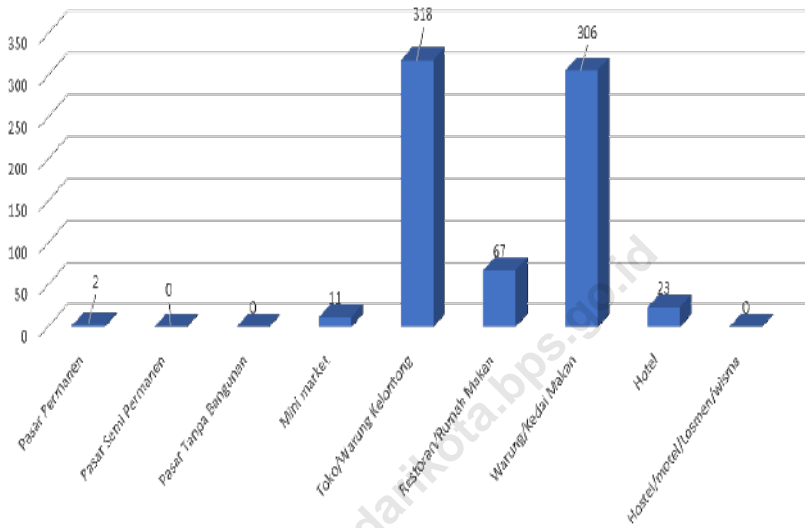
Selain itu, di Kecamatan Mandonga pada tahun 2023 juga terdapat 1 koperasi sebagai koperasi simpan pinjam yang terletak di Kelurahan Mandonga.

DESCRIPTION

Economic facilities are one of the vital parts that support community's activities in a District area. One of the most important economic tools is the existence of markets.

In 2023, there are 1 market locations in Mandonga District. The market is a market with permanent buildings which is located in Mandonga Kelurahan.

In addition, in Mandonga District in 2023 there are also 1 cooperative as the savings and loan cooperative which are located in Mandonga Village.

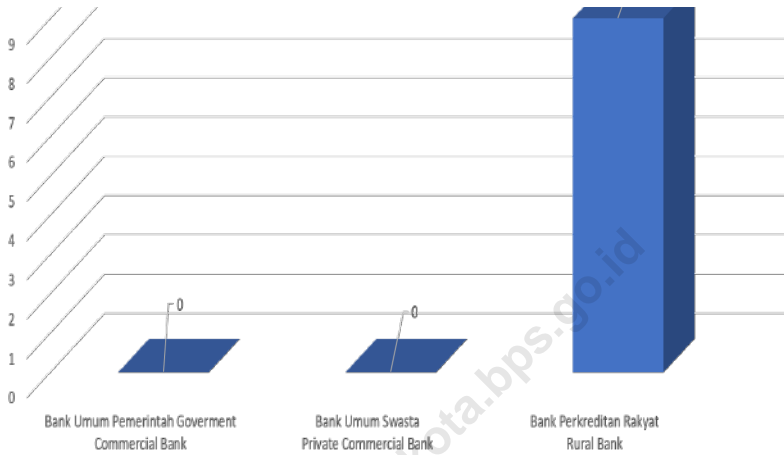


Sumber/Source : Pemerintah desa atau kelurahan di Kecamatan Mandonga /
Village or kelurahan government in Mandonga District

Gambar 7.1
Figures

Banyaknya Sarana dan Prasarana Ekonomi Menurut Desa/Kelurahan dan Jenisnya di Kecamatan Mandonga, 2023

Number of Economic Facilities by Village/Kelurahan in Mandonga District, 2023



Sumber/Source : Pemerintah desa atau kelurahan di Kecamatan Mandonga /
Village or kelurahan government in Mandonga District

Gambar 7.2
Figures

Banyaknya Sarana Lembaga Keuangan Bank Yang Beroperasi Menurut Desa/Kelurahan dan Jenisnya di Kecamatan Mandonga, 2023
Number of Bank by Villages/Kelurahan and Type of Bank in Mandonga District, 2023

Tabel 7.1 Banyaknya Sarana Lembaga Keuangan Bank Menurut Desa/Kelurahan dan Jenis Bank di Kecamatan Mandonga, 2023
Number of Bank by Villages/Kelurahan and Type of Bank in Mandonga District, 2023

Desa/Kelurahan <i>Village/Kelurahan</i>	Bank Umum Pemerintah <i>Government Commercial Bank</i>	Bank Umum Swasta <i>Private Commercial Bank</i>	Bank Perkreditan Rakyat <i>Rural Bank</i>
(1)	(2)	(3)	
Alolama	-	-	-
Anggilowu	-	-	-
Korumba	4	5	-
Labibia	-	-	-
Mandonga	5	3	-
Wawobalata	-	-	-
Kec. Mandonga	9	8	-

Sumber/Source : Pemerintah desa atau kelurahan di Kecamatan Mandonga /
Village or kelurahan government in Mandonga District

Tabel
Table 7.2**Banyaknya Koperasi Aktif Menurut Desa/Kelurahan dan Jenis Koperasi di Kecamatan Mandonga, 2023**
Number of Cooperative by Villages/Kelurahan and Type of Cooperative in Mandonga District, 2023

Desa/Kelurahan Village/Kelurahan	Koperasi Unit Desa (KUD)	Koperasi Industri Kecil dan Kerajinan Rakyat (Kopinkra)	Koperasi Simpan Pinjam (Kospin)	Koperasi Lainnya
(1)	(2)	(3)		
Alolama	-	-	-	-
Anggilowu	-	-	-	-
Korumba	-	1	5	-
Labibia	1	-	2	-
Mandonga	-	-	22	-
Wawobalata	-	-	-	-
Kec. Mandonga	1	1	29	-

Sumber/Source : Pemerintah desa atau kelurahan di Kecamatan Mandonga /
Village or kelurahan government in Mandonga District

Tabel
Table 7.3

Banyaknya Sarana Perdagangan Menurut Desa/Kelurahan dan Jenis Sarana Perdagangan di Kecamatan Mandonga, 2023
Number of Trade Facilities by Villages/Kelurahan and Type of Trade Facilities in Mandonga District, 2023

Desa/Kelurahan <i>Village/Kelurahan</i>	Kelompok Pertokoan <i>Shopping Group</i>	Pasar dengan Bangunan Permanen <i>Market with Permanent Building</i>	Pasar dengan Bangunan Semi Permanen <i>Market with Semi-Permanent Building</i>
(1)	(2)	(3)	(4)
Alolama	-	-	-
Anggilowu	-	-	-
Korumba	8	2	-
Labibia	-	-	-
Mandonga	2	-	-
Wawobalata	-	-	-
Kec. Mandonga	10	2	-

Lanjutan Tabel/*Continued Table 7.3*

Desa/Kelurahan Village/Kelurahan	Pasar Tanpa Bangunan Market without Building	Minimarket/ Swalayan Minimarket/ Supermarket	Toko/Warung Kelontong Shop	Restoran/ Rumah Makan Restaurant/ Foodstall
(1)	(5)	(6)	(7)	(8)
Alolama	-	-	43	-
Anggilowu	-	-	70	-
Korumba	-	7	75	56
Labibia	-	-	50	-
Mandongga	-	4	45	11
Wawobalata	-	-	35	-
Kec. Mandonga	-	11	318	67

Lanjutan Tabel/*Continued Table 7.3*

Desa/Kelurahan Village/Kelurahan	Warung/Kedai Makanan Food and Beverage Stall	Hotel Hotel	Hostel/Motel/ Losmen/Wisma Hostel/Motel/Inn/Wisma
(1)	(9)	(10)	(11)
Alolama	5	-	-
Anggilowu	6	-	-
Korumba	250	23	5
Labibia	5	-	-
Mandongga	35	2	-
Wawobalata	5	-	-
Kec. Mandonga	306	23	5

Sumber/*Source* : Pemerintah desa atau kelurahan di Kecamatan Mandonga /
Village or kelurahan government in Mandonga District

Tabel
Table 7.4

Jumlah Industri Mikro dan Kecil Menurut Jenis Bahan Baku Utama dan Desa/Kelurahan di Kecamatan Mandonga, 2023

Number of Micro and Small Industries by Type of Main Raw Material and Village/Kelurahan in Mandonga District, 2023

Desa/Kelurahan <i>Village/Kelurahan</i>	Industri Barang / <i>Goods Industry</i>			
	dari Kulit <i>from Leather</i>	dari Kayu <i>From Wood</i>	dari Logam Mulia/ bahan logam <i>From Metal</i>	dari Kain/Tenun <i>From Cloth/Woven</i>
(1)	(2)	(3)	(4)	(5)
Alolama	-	-	-	-
Anggilowu	-	2	-	-
Korumba	-	5	11	1
Labibia	-	16	-	-
Mandonga	-	2	2	-
Wawobalata	-	2	-	-
Kec. Mandonga	-	27	13	3

Lanjutan Tabel/*Continued Table* 7.4

Desa/Kelurahan Village/Kelurahan	Industri Gerabah/ Keramik/Batu Pottery/Ceramic/ Stone Industry	Industri Anyaman Rotan/Bambu/ Rumput/Pandan/dl Rattan/Bamboo/ Grass/Pandan/etc Woven Industry	Industri makanan dan minuman Food and beverage industry	Lainnya Others
(1)	(6)	(7)	(8)	(9)
Alolama	-	-	15	-
Anggilowu	-	1	19	-
Korumba	-	-	50	-
Labibia	6	5	5	-
Mandongga	-	1	40	-
Wawobalata	2	-	7	-
Kec. Mandonga	9	7	136	-

Sumber/*Source* : Pemerintah desa atau kelurahan di Kecamatan Mandonga /
Village or kelurahan government in Mandonga District

DAFTAR PUSTAKA/BIBLIOGRAPHY

- Direktorat Jenderal Hortikultura & Badan Pusat Statistik. 2022. *Pedoman Statistik Pertanian Hortikultura (SPH)*. Jakarta: Kementerian Pertanian.
- Direktorat Statistik Ketahanan Sosial. 2021. *Buku 3: Konsep dan Definisi Podes 2021*. Jakarta: Badan Pusat Statistik.

<https://kendarikota.bps.go.id>

ST 2023

SENSUS PERTANIAN

BerAKHLAK

Berorientasi Pelayanan Akuntabel Kompeten
Harmonis Loyal Adaptif Kolaboratif

**# bangga
melayani
bangsa**

DATA

MENCERDASKAN BANGSA

Enlighten The Nation



BADAN PUSAT STATISTIK KOTA KENDARI
BPS-Statistic of Kendari Municipality


Jl. Balai Kota II No.97 Kec. Kadia, Kendari 93115

Telp. (0401) 3121776

Homepage : <http://kendarikota.bps.go.id>

E-mail : bps7471@bps.go.id

ISSN 2598-1455



9 772598 145005