


Katalog: 1102001.3312140



Alun-Alun  
Kecamatan Wonogiri

# Kecamatan Wonogiri

Dalam Angka 2020

<https://www.bps.wonogiri.go.id>



**BADAN PUSAT STATISTIK  
KABUPATEN WONOGIRI**  
BPS-Statistics of Wonogiri Regency





*Alun-Alun  
Kecamatan Wonogiri*

# Kecamatan Wonogiri

Dalam Angka 2020



## Kecamatan Wonogiri Dalam Angka 2020

<b>No. Publikasi</b>	:	33120.2021
<b>Katalog BPS</b>	:	1102001.3312140
<b>Ukuran Buku</b>	:	14,8 x 21 cm
<b>Jumlah Halaman</b>	:	xiv + 104 Halaman
<b>Naskah</b>	:	BPS Kabupaten Wonogiri
<b>Penyunting</b>	:	Seksi IPDS
<b>Desain Kover</b>	:	Andiyanto, STP
<b>Diterbitkan Oleh</b>	:	© BPS Kabupaten Wonogiri

Dilarang mengumumkan, mendistribusikan, mengomunikasikan, dan/atau menggandakan sebagian atau seluruh isi buku ini untuk tujuan komersial tanpa izin tertulis dari Badan Pusat Statistik

**Tim Penyusun**

**Kecamatan Wonogiri Dalam Angka 2020**

**Pengarah:**

Djulfikar Rizky, M.Si.

**Penanggung Jawab:**

Nur Isa Pratowo SE., M.Si

**Editor:**

Seksi IPDS

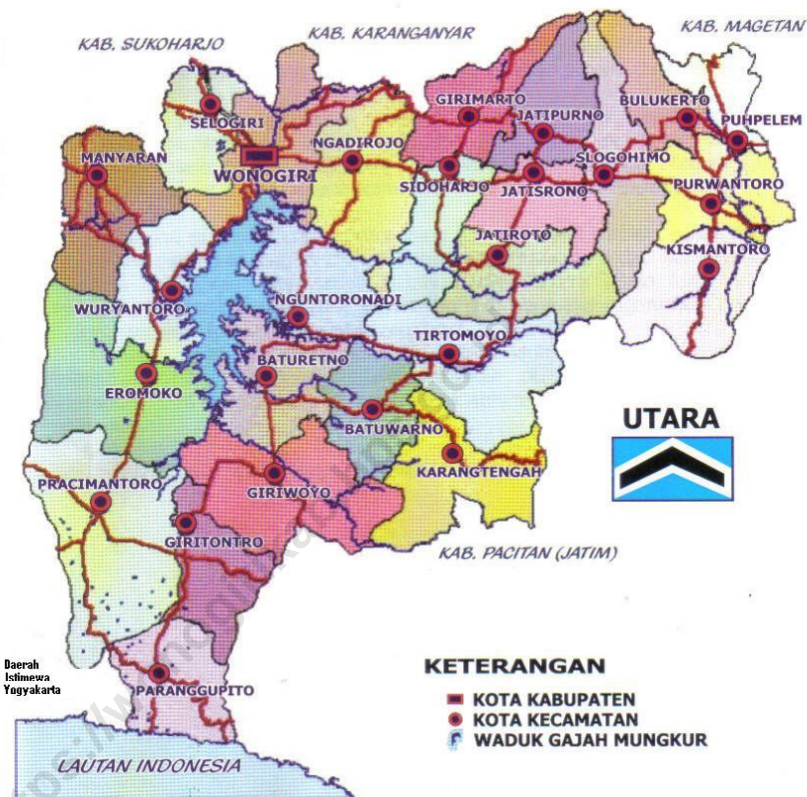
**Penulis dan Pengolah Data:**

Andiyanto, STP

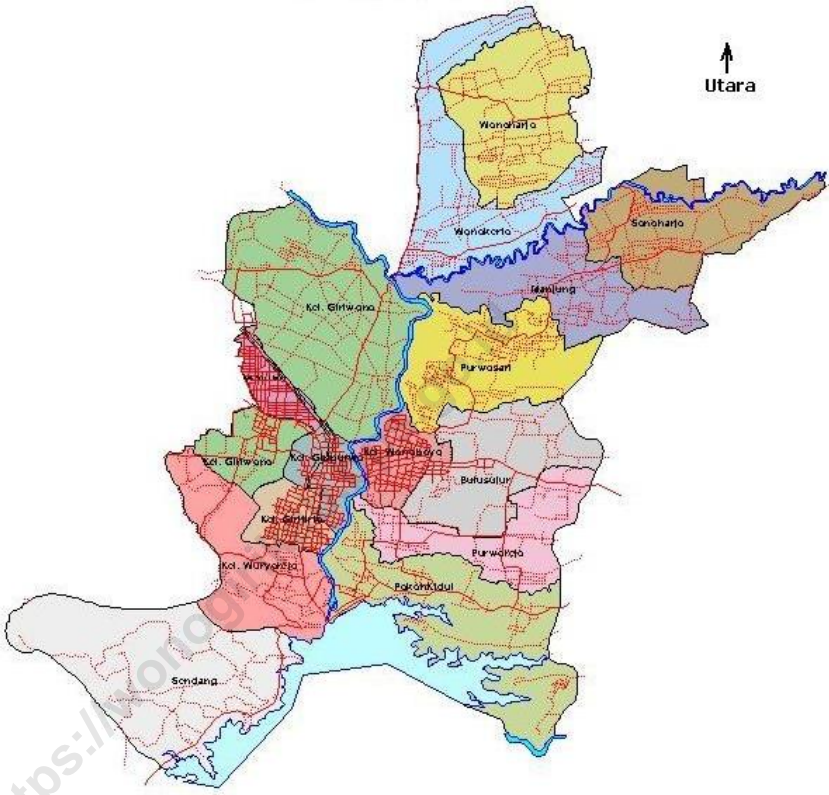
**Desain/Layout:**

Andiyanto, STP

# PETA KABUPATEN WONOGIRI



# PETA KECAMATAN WONOGIRI





# KATA PENGANTAR

**Assalamu'alaikum wr. wb.**

Dengan memanjatkan puji syukur kepada Tuhan Yang Maha Esa, atas berkat karunia-Nya, sehingga buku **“KECAMATAN DALAM ANGKA TAHUN 2020”** dapat diterbitkan secara keseluruhan 25 kecamatan.

Buku Kecamatan Dalam Angka tahun 2020 ini dapat diselesaikan berkat bantuan dari berbagai pihak, baik Dinas/Instansi yang ada di lingkup kabupaten, kecamatan maupun lembaga lainnya.

Dalam kesempatan ini kami menyampaikan terima kasih yang sebesar-besarnya kepada semua pihak yang telah membantu tersusunnya buku ini. Namun demikian kami masih mengharap saran dan kritik untuk perbaikan dan kelengkapan isian di masa-masa mendatang.

Semoga buku **KECAMATAN DALAM ANGKA TAHUN 2020** dapat bermanfaat bagi pihak-pihak yang berkepentingan guna menunjang tugas-tugasnya dalam rangka meningkatkan pembangunan di Kecamatan.

**Wassalamu'alaikum wr.wb.**

Wonogiri, September 2020

**Kepala BPS Kabupaten Wonogiri**

**Djulfikar Rizky, M.Si.**

NIP. 196509141988021001

## DAFTAR ISI

PETA KABUPATEN WONOGIRI .....	v
PETA KECAMATAN WONOGIRI .....	vi
KATA PENGANTAR .....	vii
DAFTAR ISI .....	viii
1. GEOGRAFIS .....	1
Letak Geografis.....	3
1. 1    Jarak Desa/Kelurahan ke Ibukota Kecamatan Wonogiri, 2019	4
1. 2    Luas Wilayah Dirinci Tiap Desa/Kelurahan di Kecamatan Wonogiri, 2019 .....	5
1. 3    Banyaknya Hari Hujan dan Curah Hujan Per Bulan di Kecamatan Wonogiri, 2019 .....	6
1. 4    Tinggi Wilayah Desa/Kelurahan di Kecamatan Wonogiri, 2019	7
1. 5    Nama dan Panjang Sungai Tiap Desa/Kelurahan di Kecamatan Wonogiri, 2019 .....	8
1. 6    Luas Tanah Sawah Menurut Jenis Pengairan di Kecamatan Wonogiri (ha), 2019.....	9
1. 7    Luas Tanah Menurut Jenis Penggunaan di Kecamatan Wonogiri, 2019 (ha).....	11
1. 8    Persentase Penggunaan Tanah di Kecamatan Wonogiri, 2019	13
2. PEMERINTAHAN .....	15

2. 1	Luas Wilayah, Jumlah Dusun/Lingkungan, RW dan RT di Kecamatan Wonogiri, 2019 .....	17
2. 2	Jumlah Perangkat Pemerintahan Tiap Desa/Kelurahan di Kecamatan Wonogiri, 2019 .....	18
2. 3	Banyaknya Kantor Desa/Kelurahan dan Balai Desa di Kecamatan Wonogiri, 2019 .....	19
2. 4	Desa/Kelurahan Menurut Klasifikasi Perkembangan di Kecamatan Wonogiri, 2019 .....	20
2. 5	Banyaknya Pegawai Menurut Jenis Kelamin dan Golongan di Kecamatan Wonogiri, 2019 .....	21
3.	KEPENDUDUKAN .....	23
3. 1	Jumlah Penduduk Menurut Jenis Kelamin di Kecamatan Wonogiri, 2019 .....	25
3. 2	Persentase Pertumbuhan Penduduk Diperinci PerDesa / Kelurahan di Kecamatan Wonogiri, 2019 .....	26
3. 3	Sex Ratio Penduduk TiapDesa/Kelurahan di Kecamatan Wonogiri, 2019 .....	27
3. 4	Kepadatan Penduduk Per Km <sup>2</sup> Tiap Desa / Kelurahan di Kecamatan Wonogiri, 2019 .....	28
4.	PENDIDIKAN.....	29
4. 1	Jumlah Penduduk Menurut Pendidikan Yang Ditamatkan di Kecamatan Wonogiri, 2019 .....	31
4. 2	Jumlah Taman Kanak-kanak (TK), Sekolah Dasar (SD), Guru Dan Murid di Kecamatan Wonogiri, 2019 .....	32
4. 3	Jumlah SD Negeri dan Swasta, Guru dan Murid di Kecamatan Wonogiri, 2019 .....	33

4. 4	Banyaknya Sekolah Dasar (SD) Menurut Desa/Kelurahan di Kecamatan Wonogiri, 2019 .....	33
4. 5	Banyaknya Madrasah ibtidaiyah (MI) Menurut Desa/Kelurahan di Kecamatan Wonogiri, 2019 .....	35
4. 6	Jumlah Sekolah Menengah Pertama (SMP) Negeri dan Swasta, Guru dan Murid di Kecamatan Wonogiri, 2019 .....	36
4. 7	Banyaknya Sekolah Menengah Pertama (SMP) Menurut Desa/Kelurahan di Kecamatan Wonogiri, 2019 .....	37
4. 8	Banyaknya Madrasah Tsanawiyah (MTs) Menurut Desa/Kelurahan di Kecamatan Wonogiri, 2019 .....	38
4. 9	Jumlah Sekolah Menengah Atas (SMA) Negeri dan Swasta, Guru dan Murid di Kecamatan Wonogiri, 2019 .....	39
4. 10	Banyaknya Sekolah Menengah Atas (SMA) Menurut Desa/Kelurahan di Kecamatan Wonogiri, 2019 .....	40
4. 11	Banyaknya Madrasah Aliyah (MA) Menurut Desa/Kelurahan di Kecamatan Wonogiri, 2019 .....	41
4. 12	Jumlah Sekolah Menengah Kejuruan (SMK) Negeri dan Swasta, Guru dan Murid di Kecamatan Wonogiri 2019 .....	42
4. 13	Banyaknya Sekolah Menengah Kejuruan (SMK) Menurut Desa/Kelurahan di Kecamatan Wonogiri, 2019 .....	43
4. 14	Jumlah Sekolah Binaan Dep. Agama, Guru dan Murid di Kecamatan Wonogiri, 2019 .....	44
4. 15	Banyaknya Akademi/Perguruan Tinggi Menurut Desa/Kelurahan di Kecamatan Wonogiri, 2019 .....	45
4. 16	Kemudahan Untuk Mencapai Sarana Pendidikan Terdekat Bagi Desa/Kelurahan yang Tidak Ada Sarana Pendidikan di Kecamatan Wonogiri, 2019 .....	46

5.	KESEHATAN.....	49
5. 1	Jumlah Sarana Kesehatan Tiap Desa/Kelurahan di Kecamatan Wonogiri, 2019 .....	51
5. 2	Kemudahan Mencapai Sarana Kesehatan Terdekat Bagi Desa/Kelurahan yang Tidak ada Sarana Kesehatan Menurut Desa/Kelurahan dan Jenis Sarana Kesehatan di Kecamatan Wonogiri, 2019 .....	53
6.	SOSIAL.....	57
6. 1	Jumlah Penderita Cacat di Kecamatan Wonogiri, 2019 ....	59
6. 2	Jumlah Peserta KB dan Alat Yang Digunakan di Kecamatan Wonogiri, 2019 .....	60
6. 3	Jumlah Sarana Ibadah Tiap Desa/Kelurahan di Kecamatan Wonogiri, 2019 .....	61
6. 4	Jumlah Nikah, Talak, Cerai dan Rujuk Tiap Desa/Kelurahan di Kecamatan Wonogiri, 2019 .....	62
6. 5	Jumlah Kejadian Kriminal Yang Dilaporkan ke Polisi Diperinci Tiap Desa/Kelurahan di Kecamatan Wonogiri, 2019 .....	63
6. 6	Jumlah Kecelakaan Lalu Lintas dan Pelanggaran di Kecamatan Wonogiri, 2019 .....	64
7.	PERTANIAN .....	65
7. 1	Luas Panen dan Produksi Padi Tiap Desa/Kelurahan di Kecamatan Wonogiri, 2019 .....	67
7. 2	Luas Tanaman Palawija Tiap Desa/Kelurahan di Kecamatan Wonogiri (ha), 2019.....	68
7. 3	Produksi Tanaman Palawija Tiap Desa/Kelurahan di Kecamatan Wonogiri (kw), 2019 .....	69

7. 4	Jumlah Ternak Besar di Kecamatan Wonogiri, 2019 .....	70
7. 5	Jumlah Ternak Unggas di Kecamatan Wonogiri, 2019 .....	71
7. 6	Produksi di Kecamatan Wonogiri, 2019 .....	72
8.	EKONOMI, TRANSPORTASI DAN KOMUNIKASI.....	73
8. 1	Banyaknya Sarana dan Prasarana Ekonomi Menurut Desa/Kelurahan dan Jenisnya di Kecamatan Wonogiri, 2019 .....	75
8. 2	Banyaknya Sarana Lembaga Keuangan yang Beroperasi Menurut Desa/Kelurahan dan Jenisnya di Kecamatan Wonogiri, 2019	78
8. 3	Banyaknya Koperasi yang Masih Aktif Menurut Desa/Kelurahan dan Jenis Koperasi di Kecamatan Wonogiri, 2019	79
8. 4	Banyaknya Embung Desa Menurut Desa/Kelurahan di Kecamatan Wonogiri, 2018 dan 2019 .....	80
8. 5	Jumlah Menara dan Operator Layanan Komunikasi Telepon Seluler Serta Kondisi Sinyal Telepon Seluler Menurut Desa/Kelurahan di Kecamatan Wonogiri, 2019 .....	81
8. 6	Banyaknya Desa/Kelurahan yang Memiliki Kelompok Kegiatan Olahraga Menurut Jenis Olahraga dan Ketersediaan Fasilitas/Lapangan Olahraga di Kecamatan Wonogiri, 2019 .....	82
8. 7	Sarana Transportasi Antar Desa/Kelurahan Menurut Desa/Kelurahan di Kecamatan Wonogiri, 2019 .....	83
8. 8	Kondisi Jalan Darat Antar Desa/Kelurahan Menurut Desa/Kelurahan di Kecamatan Wonogiri, 2019 .....	84
8. 9	Jumlah Sarana Angkutan Tiap Desa/Kelurahan di Kecamatan Wonogiri, 2019 .....	85

8. 10	Keberadaan Kantor Pos/Pos Pembantu/Rumah Pos dan Perusahaan/Agen Jasa Ekspedisi Swasta Menurut Desa/Kelurahan di Kecamatan Wonogiri, 2019 .....	86
9.	PERUMAHAN DAN LINGKUNGAN HIDUP .....	87
9. 1	Banyaknya Keluarga Menurut Desa/Kelurahan dan Jenis Pengguna Listrik di Kecamatan Wonogiri, 2019 .....	89
9. 2	Banyaknya Desa/Kelurahan Menurut Keberadaan Penerangan Jalan Utama Desa/Kelurahan di Kecamatan Wonogiri, 2019	90
9. 3	Banyaknya Desa/Kelurahan Menurut Jenis Bahan Bakar untuk Memasak yang Digunakan Oleh Sebagian Besar Keluarga di Kecamatan Wonogiri, 2019 .....	91
9. 4	Banyaknya Desa/Kelurahan Menurut Sumber Air Minum Sebagian Besar Keluarga di Kecamatan Wonogiri, 2014, 2018 dan 2019	92
9. 5	Banyaknya Desa/Kelurahan Menurut Penggunaan Fasilitas Tempat Buang Air Besar Sebagian Besar Keluarga di Kecamatan Wonogiri, 2014, 2018 dan 2019 .....	93
10.	BENCANA ALAM DAN MITIGASI BENCANA ALAM.....	95
10. 1	Banyaknya Kejadian Bencana Alam Menurut Desa/Kelurahan dan Jenis Bencana Alam di Kecamatan Wonogiri, 2018	97
10. 2	Banyaknya Korban Jiwa Akibat Bencana Alam Menurut Desa/Kelurahan dan Jenis Bencana Alam di Kecamatan Wonogiri, 2018	100
10. 3	Keberadaan Fasilitas/Upaya Antisipasi/Mitigasi Bencana Alam Menurut Desa/Kelurahan di Kecamatan Wonogiri, 2019 ..	103

<https://wonogirikab.bps.go.id>



# BAB I



# GEOGRAFIS



## Letak Geografis

### KEADAAN ALAM

Kecamatan Wonogiri merupakan daerah pegunungan. Kota Kecamatan terletak diantara kaki Gunung Gandul dan Gunung Giri dan terbelah oleh aliran Sungai Bengawan Solo yang tepat mengalir ditengah-tengah wilayah Kecamatan Wonogiri.

### BATAS-BATAS WILAYAH

Sebelah Utara	:	Kabupaten Karang Anyar
Sebelah Selatan	:	Kecamatan Wuryantoro
Sebelah Barat	:	Kecamatan Selogiri
Sebelah Timur	:	Kecamatan Ngadirojo

### LUAS DAERAH

Kecamatan Wonogiri luas daerahnya 8 292,36hektar, dengan perincian sebagai berikut:

1. Tanah Sawah	:	1 159,29 ha
2. Tanah Tegalan	:	2 785,45 ha
3. Bangunan dan Pekarangan	:	2 270,62 ha
4. Hutan Negara	:	1 709,10 ha
5. Padang Rumput	:	41,75 ha
6. Lain-lain	:	326,15 ha

**Tabel 1.1 Jarak Desa/Kelurahan ke Ibukota Kecamatan Wonogiri, 2019**

No.	Desa / Kelurahan	Status Desa/Kota	Jarak (Km)
(1)	(2)	(3)	(4)
1	SENDANG	D	6,00
2	WURYOREJO	K	2,00
3	POKOK KIDUL	D	4,00
4	PURWOREJO	D	4,00
5	BULUSULUR	D	4,00
6	WONOBOYO	K	2,00
7	GIRIPURWO	K	0,20
8	GIRITIRTO	K	2,00
9	GIRIWONO	K	3,00
10	WONOKARTO	K	3,00
11	PURWOSARI	D	6,00
12	MANJUNG	D	7,00
13	SONOHARJO	D	8,00
14	WONOKERTO	D	4,00
15	WONOHARJO	D	6,00

*Sumber : Kantor Camat*

**Tabel 1.2 Luas Wilayah Dirinci Tiap Desa/Kelurahan di Kecamatan Wonogiri, 2019**

No.	Desa / Kelurahan	Luas ( Ha)
(1)	(2)	(3)
1	SENDANG	846,80
2	WURYOREJO	1 138,00
3	POKOK KIDUL	971,50
4	PURWOREJO	395,90
5	BULUSULUR	478,57
6	WONOBOYO	269,75
7	GIRIPURWO	102,50
8	GIRITIRTO	65,00
9	GIRIWONO	1 090,90
10	WONOKARTO	116,50
11	PURWOSARI	597,42
12	MANJUNG	498,77
13	SONOHARJO	571,09
14	WONOKERTO	594,66
15	WONOHARJO	554,99
<b>JUMLAH</b>		<b>8 292,36</b>

*Sumber : Kantor Camat*

**Tabel 1.3 Banyaknya Hari Hujan dan Curah Hujan Per Bulan di Kecamatan Wonogiri, 2019**

Bulan	Hari Hujan	Curah Hujan (mm/dt)
(1)	(2)	(3)
1. Januari	18	11
2. Februari	10	7
3. Maret	13	9
4. April	5	3
5. Mei	-	-
6. Juni	-	-
7. Juli	-	-
8. Agustus	-	-
9. September	-	-
10. Oktober	-	-
11. Nopember	4	1
12. Desember	11	8
<b>JUMLAH</b>	<b>61</b>	<b>39</b>
<b>Rata-Rata</b>	<b>5.08</b>	<b>3.25</b>

*Sumber : Kantor Camat*

**Tabel 1.4 Tinggi Wilayah Desa/Kelurahan di Kecamatan Wonogiri, 2019**

No.	Desa / Kelurahan	Tinggi Wilayah (dpl)	Keterangan
(1)	(2)	(3)	(4)
1	SENDANG	164,0	-
2	WURYOREJO	144,0	-
3	POKOK KIDUL	147,0	-
4	PURWOREJO	153,0	-
5	BULUSULUR	155,0	-
6	WONOBOYO	119,0	-
7	GIRIPURWO	153,0	-
8	GIRITIRTO	144,0	STASIUN KA
9	GIRIWONO	147,0	-
10	WONOKARTO	146,0	-
11	PURWOSARI	167,0	-
12	MANJUNG	153,0	-
13	SONOHARJO	232,0	-
14	WONOKERTO	174,0	-
15	WONOHARJO	172,0	-

Sumber : Kantor Camat

**Tabel 1.5 Nama dan Panjang Sungai Tiap Desa/Kelurahan di Kecamatan Wonogiri, 2019**

No.	Desa / Kelurahan	Nama Sungai	Panjang (km)
(1)	(2)	(3)	(4)
1	SENDANG	B. SOLO	14
2	WURYOREJO	WALIKAN	8
3	POKOK KIDUL	AMBLO	5
4	PURWOREJO	GARING	4
5	BULUSULUR	-	-
6	WONOBOYO	-	-
7	GIRIPURWO	-	-
8	GIRITIRTO	-	-
9	GIRIWONO	-	-
10	WONOKARTO	-	-
11	PURWOSARI	-	-
12	MANJUNG	-	-
13	SONOHARJO	-	-
14	WONOKERTO	-	-
15	WONOHARJO	-	-

Sumber : Kantor Camat



**Tabel 1.6 Luas Tanah Sawah Menurut Jenis Pengairan di Kecamatan Wonogiri (ha), 2019**

No.	Desa / Kelurahan	Pengairan Teknis	Pengairan 1/2 Teknis	Pengairan Sederhana
(1)	(2)	(3)	(4)	(5)
1	SENDANG	-	-	-
2	WURYOREJO	-	-	45
3	POKOK KIDUL	-	9	-
4	PURWOREJO	-	-	31
5	BULUSULUR	-	40	-
6	WONOBOYO	-	-	-
7	GIRIPURWO	-	-	-
8	GIRITIRTO	-	-	-
9	GIRIWONO	-	-	28
10	WONOKARTO	-	-	-
11	PURWOSARI	-	-	125
12	MANJUNG	-	100.40	-
13	SONOHARJO	55	165	23.41
14	WONOKERTO	-	51.66	80
15	WONOHARJO	-	55	95
<b>JUMLAH</b>		<b>55</b>	<b>421</b>	<b>427</b>

Sumber : Kantor Camat

**Lanjutan Tabel 1. 6**

No.	Desa / Kelurahan	Tadah	Pasang	Lainnya	Jumlah
		Hujan	Surut		
(1)	(2)	(6)	(7)	(8)	(9)
1	SENDANG	133.70	-	-	133.70
2	WURYOREJO	43	-	-	88
3	POKOK KIDUL	1.27	-	-	10.27
4	PURWOREJO	11	-	-	42
5	BULUSULUR	-	-	-	40
6	WONOBOYO	-	-	-	-
7	GIRIPURWO	-	-	-	-
8	GIRITIRTO	-	-	-	-
9	GIRIWONO	61.86	-	-	89.86
10	WONOKARTO	-	-	-	-
11	PURWOSARI	5	-	-	130
12	MANJUNG	-	-	-	100.40
13	SONOHARJO	-	-	-	243.41
14	WONOKERTO	-	-	-	131.66
15	WONOHARJO	-	-	-	150
<b>JUMLAH</b>		<b>256</b>	-	-	<b>1 159</b>

Sumber : Kantor Camat

**Tabel 1.7 Luas Tanah Menurut Jenis Penggunaan di Kecamatan Wonogiri, 2019 (ha)**

No.	Desa / Kelurahan	Pekarangan dan/ Bangunan	Tegalan	Padang Rumput	Tambak/ Kolam
(1)	(2)	(3)	(4)	(5)	(6)
1	SENDANG	80.09	382.91	41.00	-
2	WURYOREJO	128.50	91.50	-	-
3	POKOK KIDUL	231.77	726.11	-	-
4	PURWOREJO	170.59	169.83	-	-
5	BULUSULUR	116.13	286.91	-	-
6	WONOBOYO	234.35	6.00	-	-
7	GIRIPURWO	71.00	-	-	-
8	GIRITIRTO	58.00	-	-	-
9	GIRIWONO	160.02	103.38	-	-
10	WONOKARTO	62.50	-	-	-
11	PURWOSARI	160.00	288.42	-	-
12	MANJUNG	172.98	220.39	-	-
13	SONOHARJO	217.68	87.00	-	-
14	WONOKERTO	125.00	318.00	-	-
15	WONOHARJO	282.00	105.00	-	-
<b>JUMLAH</b>		<b>2270.61</b>	<b>2785.45</b>	<b>41.00</b>	<b>0.00</b>

Sumber : Kantor Camat

**Lanjutan Tabel 1. 7**

No.	Desa / Kelurahan	Hutan	Kuburan	Lainnya	Jumlah
(1)	(2)	(3)	(4)	(5)	(6)
1	SENDANG	181.00	-	28.10	713.10
2	WURYOREJO	814.00	-	16.00	1,050.00
3	POKOK KIDUL	-	-	3.35	916.23
4	PURWOREJO	-	-	13.48	353.90
5	BULUSULUR	-	-	35.54	438.58
6	WONOBOYO	-	-	29.40	269.75
7	GIRIPURWO	-	-	31.50	102.50
8	GIRITIRTO	-	-	7.00	65.00
9	GIRIWONO	714.10	-	22.79	1,000.29
10	WONOKARTO	-	-	54.00	116.50
11	PURWOSARI	-	-	19.00	467.42
12	MANJUNG	-	-	5.00	398.37
13	SONOHARJO	-	-	23.00	327.68
14	WONOKERTO	-	-	20.00	463.00
15	WONOHARJO	-	-	17.99	404.99
<b>JUMLAH</b>		<b>1709.10</b>	<b>0.00</b>	<b>326.15</b>	<b>7087.31</b>

Sumber : Kantor Camat

**Tabel 1.8 Persentase Penggunaan Tanah di Kecamatan Wonogiri, 2019**

Jenis Penggunaan Tanah	Luas (ha)	%
(1)	(2)	(3)
1. Sawah	1159.29	13.98
2. Bangunan /Pekarangan	2270.62	27.37
3. Tegal	2785.45	33.58
4. Hutan	1709.10	20.60
5. Padang Rumput	41.75	0.50
6. Lainnya	329.15	3.97
7. Kuburan	-	-
<b>JUMLAH</b>	<b>8295.36</b>	<b>100.00</b>

*Sumber : Kantor Camat*



## **BAB II**



# **PEMERINTAHAN**





**Tabel 2.1 Luas Wilayah, Jumlah Dusun/Lingkungan, RW dan RT di Kecamatan Wonogiri, 2019**

No.	Desa / Kelurahan	Luas	Jumlah		
		Wilayah (ha)	Dusun	RW	RT
(1)	(2)	(3)	(4)	(5)	(6)
1	SENDANG	846.80	12	7	27
2	WURYOREJO	1 138.00	7	11	33
3	POKOK KIDUL	971.50	10	13	31
4	PURWOREJO	395.90	7	7	21
5	BULUSULUR	478.57	6	9	29
6	WONOBOYO	269.75	3	12	40
7	GIRIPURWO	102.50	6	13	43
8	GIRITIRTO	65.00	4	10	40
9	GIRIWONO	1 090.90	9	11	37
10	WONOKARTO	116.50	4	8	30
11	PURWOSARI	597.42	9	14	33
12	MANJUNG	498.77	9	10	23
13	SONOHARJO	571.09	18	12	31
14	WONOKERTO	594.66	11	14	29
15	WONOHARJO	554.99	12	14	28
<b>JUMLAH</b>		<b>8 292.36</b>	<b>127</b>	<b>165</b>	<b>475</b>

Sumber : Kantor Camat

**Tabel 2.2 Jumlah Perangkat Pemerintahan Tiap Desa/Kelurahan di Kecamatan Wonogiri, 2019**

No.	Desa / Kelurahan	Kepala Desa/ Lurah	Sekretaris	Ka.Ur dan Staf	Kepala Dusun/ Lingk.
(1)	(2)	(3)	(4)	(5)	(6)
1	SENDANG	-	-	-	-
2	WURYOREJO	-	-	-	-
3	POKOK KIDUL	-	-	-	-
4	PURWOREJO	-	-	-	-
5	BULUSULUR	-	-	-	-
6	WONOBOYO	-	-	-	-
7	GIRIPURWO	-	-	-	-
8	GIRITIRTO	-	-	-	-
9	GIRIWONO	-	-	-	-
10	WONOKARTO	-	-	-	-
11	PURWOSARI	-	-	-	-
12	MANJUNG	-	-	-	-
13	SONOHARJO	-	-	-	-
14	WONOKERTO	-	-	-	-
15	WONOHARJO	-	-	-	-
<b>JUMLAH</b>		-	-	-	-

Sumber : Kantor Camat

**Tabel 2.3 Banyaknya Kantor Desa/Kelurahan dan Balai Desa di Kecamatan Wonogiri, 2019**

No.	Desa / Kelurahan	Kantor Desa/ Kelurahan	Balai Desa/ Kelurahan
(1)	(2)	(3)	(4)
1	SENDANG	1	1
2	WURYOREJO	1	1
3	POKOK KIDUL	1	1
4	PURWOREJO	1	1
5	BULUSULUR	1	1
6	WONOBOYO	1	1
7	GIRIPURWO	1	1
8	GIRITIRTO	1	1
9	GIRIWONO	1	1
10	WONOKARTO	1	1
11	PURWOSARI	1	1
12	MANJUNG	1	1
13	SONOHARJO	1	1
14	WONOKERTO	1	1
15	WONOHARJO	1	1

*Sumber : Kantor Camat*

**Tabel 2.4 Desa/Kelurahan Menurut Klasifikasi Perkembangan di Kecamatan Wonogiri, 2019**

No.	Desa / Kelurahan	Swadaya	Swakarsa	Swasembada
(1)	(2)	(3)	(4)	(5)
1	SENDANG	...	...	...
2	WURYOREJO	...	...	...
3	POKOK KIDUL	...	...	...
4	PURWOREJO	...	...	...
5	BULUSULUR	...	...	...
6	WONOBOYO	...	...	...
7	GIRIPURWO	...	...	...
8	GIRITIRTO	...	...	...
9	GIRIWONO	...	...	...
10	WONOKARTO	...	...	...
11	PURWOSARI	...	...	...
12	MANJUNG	...	...	...
13	SONOHARJO	...	...	...
14	WONOKERTO	...	...	...
15	WONOHARJO	...	...	...
<b>JUMLAH</b>		...	...	...

*Sumber : Kantor Camat*

**Tabel 2.5 Banyaknya Pegawai Menurut Jenis Kelamin dan Golongan di Kecamatan Wonogiri, 2019**

No.	Dinas / Instansi	Jumlah			Golongan				
		Laki- Laki	Perem- puan	L+ P	I	II	III	IV	Honor
(1)	(2)	(3)	(4)	(5)	(6)	(7)	(8)	(9)	(10)
1.	Kecamatan	13	5	18	...	...	...	...	...
2.	KCD Pendidikan	10	12	22	...	...	...	...	...
3.	BPS	1	0	1	...	...	...	...	...
4.	Puskesmas	48	68	116	...	...	...	...	...
5.	PKPLKB	5	1	6	...	...	...	...	...
6.	BRI	32	29	61	...	...	...	...	...
7.	BPR	33	18	51	...	...	...	...	...
8.	Hutbun	0	1	1	...	...	...	...	...
9.	PESDM	1	0	1	...	...	...	...	...
10.	KCD Pertanian	3	5	8	...	...	...	...	...
11.	KUA	4	3	7	...	...	...	...	...
12.	Pasar	6	2	8	...	...	...	...	...
13.	Pos dan giro	13	7	20	...	...	...	...	...
14.	Petugas Sosial	0	1	1	...	...	...	...	...
15.	DPU	1	0	1	...	...	...	...	...
16.	Nakperla	4	1	5	...	...	...	...	...
17.	Koramil	...	...	...	...	...	...	...	...
18.	Polsek	...	...	...	...	...	...	...	...
<b>JUMLAH</b>		<b>174</b>	<b>153</b>	<b>327</b>	...	...	...	...	...

Sumber : Dinas / Jawatan



## **BAB III**



# **KEPENDUDUKAN**





**Tabel 3.1 Jumlah Penduduk Menurut Jenis Kelamin di Kecamatan Wonogiri, 2019**

No.	Desa / Kelurahan	2018			2019		
		Laki- Laki-	Perem- puan	L + P	Laki- Laki-	Perem- puan	L + P
(1)	(2)	(3)	(4)	(5)	(6)	(7)	(8)
1	SENDANG	1 735	1 790	3 525	1 744	1 800	3 544
2	WURYOREJO	2 693	2 748	5 441	2 707	2 763	5 470
3	POKOK KIDUL	2 457	2 538	4 995	2 470	2 552	5 022
4	PURWOREJO	1 998	2 003	4 001	2 009	2 014	4 023
5	BULUSULUR	3 397	3 469	6 866	3 415	3 488	6 903
6	WONOBOYO	3 869	3 889	7 758	3 889	3 911	7 800
7	GIRIPURWO	4 138	4 523	8 661	4 160	4 547	8 707
8	GIRITIRTO	3 952	4 208	8 160	3 972	4 231	8 203
9	GIRIWONO	2 705	2 809	5 514	2 719	2 825	5 544
10	WONOKARTO	3 156	3 574	6 730	3 172	3 594	6 766
11	PURWOSARI	2 578	2 591	5 169	2 592	2 605	5 197
12	MANJUNG	1 526	1 465	2 991	1 534	1 473	3 007
13	SONOHARJO	2 422	2 371	4 793	2 434	2 384	4 818
14	WONOKERTO	1 593	1 597	3 190	1 601	1 606	3 207
15	WONOHARJO	1 845	1 890	3 735	1 855	1 901	3 756
<b>Jumlah</b>		<b>40 064</b>	<b>41 465</b>	<b>81 529</b>	<b>40 273</b>	<b>41 694</b>	<b>81 967</b>

Sumber : BPS Kab. Wonogiri

**Tabel 3.2 Persentase Pertumbuhan Penduduk Diperinci PerDesa / Kelurahan di Kecamatan Wonogiri, 2019**

No.	Desa / Kelurahan	Penduduk	Penduduk	Pertumbuhan	
		Akhir 2019	Akhir 2018	Jumlah	%
(1)	(2)	(3)	(4)	(5)	(6)
1	SENDANG	3 544	3 525	19	0.54
2	WURYOREJO	5 470	5 441	29	0.53
3	POKOK KIDUL	5 022	4 995	27	0.54
4	PURWOREJO	4 023	4 001	22	0.55
5	BULUSULUR	6 903	6 866	37	0.54
6	WONOBOYO	7 800	7 758	42	0.54
7	GIRIPURWO	8 707	8 661	46	0.53
8	GIRITIRTO	8 203	8 160	43	0.53
9	GIRIWONO	5 544	5 514	30	0.54
10	WONOKARTO	6 766	6 730	36	0.53
11	PURWOSARI	5 197	5 169	28	0.54
12	MANJUNG	3 007	2 991	16	0.53
13	SONOHARJO	4 818	4 793	25	0.52
14	WONOKERTO	3 207	3 190	17	0.53
15	WONOHARJO	3 756	3 735	21	0.56
<b>Jumlah</b>		<b>81 967</b>	<b>81 529</b>	<b>438</b>	<b>0.54</b>

Sumber : BPS Kab. Wonogiri

**Tabel 3.3 Sex Ratio Penduduk TiapDesa/Kelurahan di Kecamatan Wonogiri, 2019**

No.	Desa / Kelurahan	Penduduk		Sex
		Laki- Laki-	Perem- puan	Rasio
(1)	(2)	(3)	(4)	(5)
1	SENDANG	1 744	1 800	97
2	WURYOREJO	2 707	2 763	98
3	POKOK KIDUL	2 470	2 552	97
4	PURWOREJO	2 009	2 014	100
5	BULUSULUR	3 415	3 488	98
6	WONOBOYO	3 889	3 911	99
7	GIRIPURWO	4 160	4 547	91
8	GIRITIRTO	3 972	4 231	94
9	GIRIWONO	2 719	2 825	96
10	WONOKARTO	3 172	3 594	88
11	PURWOSARI	2 592	2 605	100
12	MANJUNG	1 534	1 473	104
13	SONOHARJO	2 434	2 384	102
14	WONOKERTO	1 601	1 606	100
15	WONOHARJO	1 855	1 901	98
<b>Jumlah</b>		<b>40 273</b>	<b>41 694</b>	<b>97</b>

Sumber : BPS Kab. Wonogiri

**Tabel 3.4** **Kepadatan Penduduk Per Km<sup>2</sup> Tiap Desa / Kelurahan di Kecamatan Wonogiri, 2019**

No.	Desa / Kelurahan	Luas		Kepadatan
		Wilayah (km <sup>2</sup> )	Penduduk	
(1)	(2)	(3)	(4)	(5)
1	SENDANG	8.47	3,544	419
2	WURYOREJO	11.38	5,470	481
3	POKOK KIDUL	9.71	5,022	517
4	PURWOREJO	3.96	4,023	1016
5	BULUSULUR	4.79	6,903	1442
6	WONOBOYO	2.70	7,800	2892
7	GIRIPURWO	1.03	8,707	8495
8	GIRITIRTO	0.65	8,203	12620
9	GIRIWONO	10.91	5,544	508
10	WONOKARTO	1.17	6,766	5808
11	PURWOSARI	5.97	5,197	870
12	MANJUNG	4.99	3,007	603
13	SONOHARJO	5.71	4,818	844
14	WONOKERTO	5.95	3,207	539
15	WONOHARJO	5.55	3,756	677
<b>Jumlah</b>		<b>82.92</b>	<b>81,967</b>	<b>988</b>

Sumber : BPS Kab. Wonogiri

# BAB IV



# PENDIDIKAN

<https://www.scribd.com/document/411111111>



**Tabel 4.1 Jumlah Penduduk Menurut Pendidikan Yang Ditamatkan di Kecamatan Wonogiri, 2019**

No.	Desa / Kelurahan	Tidak Tamat SD	Tamat SD	Tamat SMP	Tamat SMA	Tamat Perti
(1)	(2)	(3)	(4)	(5)	(6)	(7)
1	SENDANG	...	...	...	...	...
2	WURYOREJO	...	...	...	...	...
3	POKOK KIDUL	...	...	...	...	...
4	PURWOREJO	...	...	...	...	...
5	BULUSULUR	...	...	...	...	...
6	WONOBOYO	...	...	...	...	...
7	GIRIPURWO	...	...	...	...	...
8	GIRITIRTO	...	...	...	...	...
9	GIRIWONO	...	...	...	...	...
10	WONOKARTO	...	...	...	...	...
11	PURWOSARI	...	...	...	...	...
12	MANJUNG	...	...	...	...	...
13	SONOHARJO	...	...	...	...	...
14	WONOKERTO	...	...	...	...	...
15	WONOHARJO	...	...	...	...	...
<b>Jumlah</b>		...	...	...	...	...

Sumber : KCD Pendidikan

**Tabel 4.2 Jumlah Taman Kanak-kanak (TK), Sekolah Dasar (SD), Guru Dan Murid di Kecamatan Wonogiri, 2019**

No.	Desa / Kelurahan	Taman Kanak Kanak			Sekolah Dasar		
		Sek.	Guru	Murid	Sek.	Guru	Murid
(1)	(2)	(3)	(4)	(5)	(6)	(7)	(8)
1	SENDANG	...	...	...	3	22	240
2	WURYOREJO	...	...	...	2	14	152
3	POKOK KIDUL	...	...	...	3	23	325
4	PURWOREJO	...	...	...	2	14	217
5	BULUSULUR	...	...	...	2	14	273
6	WONOBOYO	...	...	...	4	39	708
7	GIRIPURWO	...	...	...	7	92	1 926
8	GIRITIRTO	...	...	...	6	51	933
9	GIRIWONO	...	...	...	2	15	263
10	WONOKARTO	...	...	...	4	34	595
11	PURWOSARI	...	...	...	3	22	280
12	MANJUNG	...	...	...	3	20	262
13	SONOHARJO	...	...	...	3	19	249
14	WONOKERTO	...	...	...	4	30	193
15	WONOHARJO	...	...	...	4	28	274
<b>Jumlah</b>		...	...	...	<b>52</b>	<b>437</b>	<b>6 890</b>

Sumber : KCD Pendidikan



**Tabel 4.3 Jumlah SD Negeri dan Swasta, Guru dan Murid di Kecamatan Wonogiri, 2019**

No.	Desa / Kelurahan	SD Negeri			SD Swasta		
		Sek.	Guru	Murid	Sek.	Guru	Murid
(1)	(2)	(3)	(4)	(5)	(6)	(7)	(8)
1	SENDANG	3	22	240	-	-	-
2	WURYOREJO	2	14	152	-	-	-
3	POKOK KIDUL	3	23	325	-	-	-
4	PURWOREJO	2	14	217	-	-	-
5	BULUSULUR	2	14	273	-	-	-
6	WONOBOYO	4	39	708	-	-	-
7	GIRIPURWO	5	29	860	2	63	1 066
8	GIRITIRTO	5	44	744	1	7	189
9	GIRIWONO	2	15	263	-	-	-
10	WONOKARTO	4	34	595	-	-	-
11	PURWOSARI	3	22	280	-	-	-
12	MANJUNG	3	20	262	-	-	-
13	SONOHARJO	3	19	249	-	-	-
14	WONOKERTO	4	30	193	-	-	-
15	WONOHARJO	4	28	274	-	-	-
<b>Jumlah</b>		<b>49</b>	<b>367</b>	<b>5 635</b>	<b>3</b>	<b>70</b>	<b>1 255</b>

Sumber : KCD Pendidikan

**Tabel 4.4 Banyaknya Sekolah Dasar (SD) Menurut Desa/Kelurahan di**

## Kecamatan Wonogiri, 2019

	Desa/Kelurahan	Negeri	Swasta	Jumlah
	(1)	(2)	(3)	(4)
1.	SENDANG	3	-	3
2.	WURYOREJO	2	-	2
3.	POKOK KIDUL	3	-	3
4.	PURWOREJO	1	-	1
5.	BULUSULUR	2	-	2
6.	WONOBOYO	4	-	4
7.	GIRIPURWO	5	3	8
8.	GIRITIRTO	5	1	6
9.	GIRIWONO	3	-	3
10.	WONOKARTO	4	-	4
11.	PURWOSARI	3	-	3
12.	MANJUNG	3	-	3
13.	SONOHARJO	3	-	3
14.	WONOKERTO	4	-	4
15.	WONOHARJO	4	-	4
	<b>Jumlah</b>	<b>49</b>	<b>4</b>	<b>53</b>

Catatan:

Sumber: BPS, Pendataan Potensi Desa (Podes) 2019

**Tabel 4.5 Banyaknya Madrasah ibtdaiyah (MI) Menurut Desa/Kelurahan di Kecamatan Wonogiri, 2019**

	<b>Desa/Kelurahan</b>	<b>Negeri</b>	<b>Swasta</b>	<b>Jumlah</b>
	(1)	(2)	(3)	(4)
1.	SENDANG	-	-	-
2.	WURYOREJO	-	-	-
3.	POKOK KIDUL	-	-	-
4.	PURWOREJO	-	-	-
5.	BULUSULUR	-	1	1
6.	WONOBOYO	1	-	1
7.	GIRIPURWO	1	1	2
8.	GIRITIRTO	2	1	3
9.	GIRIWONO	-	-	-
10.	WONOKARTO	1	-	1
11.	PURWOSARI	-	-	-
12.	MANJUNG	1	-	1
13.	SONOHARJO	-	-	-
14.	WONOKERTO	-	-	-
15.	WONOHARJO	1	-	1
	<b>Jumlah</b>	<b>1</b>	<b>3</b>	<b>5</b>

Catatan:

Sumber: BPS, Pendataan Potensi Desa (Podes) 2019

**Tabel 4.6 Jumlah Sekolah Menengah Pertama (SMP) Negeri dan Swasta, Guru dan Murid di Kecamatan Wonogiri, 2019**

No.	Desa / Kelurahan	SMP Negeri			SMP Swasta		
		Sek.	Guru	Murid	Sek.	Guru	Murid
(1)	(2)	(3)	(4)	(5)	(6)	(7)	(8)
1	SENDANG	-	-	-	-	-	-
2	WURYOREJO	-	-	-	-	-	-
3	POKOK KIDUL	-	-	-	-	-	-
4	PURWOREJO	-	-	-	-	-	-
5	BULUSULUR	-	-	-	1	21	344
6	WONOBOYO	1	48	733	-	-	-
7	GIRIPURWO	1	46	790	2	18	273
8	GIRITIRTO	2	93	1 465	1	6	11
9	GIRIWONO	-	-	-	-	-	-
10	WONOKARTO	1	23	260	-	-	-
11	PURWOSARI	-	-	-	-	-	-
12	MANJUNG	1	28	395	-	-	-
13	SONOHARJO	-	-	-	-	-	-
14	WONOKERTO	-	-	-	-	-	-
15	WONOHARJO	1	29	346	-	-	-
<b>Jumlah</b>		<b>7</b>	<b>267</b>	<b>3 989</b>	<b>4</b>	<b>45</b>	<b>628</b>

Sumber : KCD Pendidikan

**Tabel 4.7 Banyaknya Sekolah Menengah Pertama (SMP) Menurut Desa/Kelurahan di Kecamatan Wonogiri, 2019**

	Desa/Kelurahan	Negeri	Swasta	Jumlah
	(1)	(2)	(3)	(4)
1.	SENDANG	-	-	-
2.	WURYOREJO	-	-	-
3.	POKOK KIDUL	-	-	-
4.	PURWOREJO	-	-	-
5.	BULUSULUR	-	1	1
6.	WONOBOYO	1	-	1
7.	GIRIPURWO	1	1	2
8.	GIRITIRTO	2	1	3
9.	GIRIWONO	-	-	-
10.	WONOKARTO	1	-	1
11.	PURWOSARI	1	-	1
12.	MANJUNG	-	-	-
13.	SONOHARJO	1	-	1
14.	WONOKERTO	-	-	-
15.	WONOHARJO	-	-	-
	<b>Jumlah</b>	<b>7</b>	<b>3</b>	<b>10</b>

Catatan:

Sumber: BPS, Pendataan Potensi Desa (Podes) 2019

**Tabel 4.8 Banyaknya Madrasah Tsanawiyah (MTs) Menurut Desa/Kelurahan di Kecamatan Wonogiri, 2019**

	Desa/Kelurahan	Negeri	Swasta	Jumlah
	(1)	(2)	(3)	(4)
1.	SENDANG	-	-	-
2.	WURYOREJO	-	-	-
3.	POKOK KIDUL	-	-	-
4.	PURWOREJO	-	-	-
5.	BULUSULUR	-	-	-
6.	WONOBOYO	-	-	-
7.	GIRIPURWO	-	-	-
8.	GIRITIRTO	-	-	-
9.	GIRIWONO	1	-	1
10.	WONOKARTO	-	-	-
11.	PURWOSARI	-	-	-
12.	MANJUNG	-	-	-
13.	SONOHARJO	-	-	-
14.	WONOKERTO	-	-	-
15.	WONOHARJO	1	-	1
	<b>Jumlah</b>	<b>2</b>	<b>-</b>	<b>2</b>

Catatan:

Sumber: BPS, Pendataan Potensi Desa (Podes) 2019

**Tabel 4.9 Jumlah Sekolah Menengah Atas (SMA) Negeri dan Swasta, Guru dan Murid di Kecamatan Wonogiri, 2019**

No.	Desa / Kelurahan	SMA Negeri			SMA Swasta		
		Sek.	Guru	Murid	Sek.	Guru	Murid
(1)	(2)	(3)	(4)	(5)	(6)	(7)	(8)
1	SENDANG	-	-	-	-	-	-
2	WURYOREJO	-	-	-	-	-	-
3	POKOK KIDUL	-	-	-	-	-	-
4	PURWOREJO	-	-	-	-	-	-
5	BULUSULUR	-	-	-	1	19	215
6	WONOBOYO	-	-	-	1	12	38
7	GIRIPURWO	1	72	1 254	2	5	32
8	GIRITIRTO	1	61	694	-	-	-
9	GIRIWONO	-	-	-	-	-	-
10	WONOKARTO	1	84	1 274	-	-	-
11	PURWOSARI	-	-	-	-	-	-
12	MANJUNG	-	-	-	-	-	-
13	SONOHARJO	-	-	-	-	-	-
14	WONOKERTO	-	-	-	-	-	-
15	WONOHARJO	-	-	-	-	-	-
<b>Jumlah</b>		<b>3</b>	<b>217</b>	<b>3 222</b>	<b>4</b>	<b>36</b>	<b>285</b>

Sumber : KCD Pendidikan

**Tabel 4.10 Banyaknya Sekolah Menengah Atas (SMA) Menurut Desa/Kelurahan di Kecamatan Wonogiri, 2019**

	<b>Desa/Kelurahan</b>	<b>Negeri</b>	<b>Swasta</b>	<b>Jumlah</b>
	(1)	(2)	(3)	(4)
1.	SENDANG	-	-	-
2.	WURYOREJO	-	-	-
3.	POKOK KIDUL	-	-	-
4.	PURWOREJO	-	-	-
5.	BULUSULUR	-	1	1
6.	WONOBOYO	-	1	1
7.	GIRIPURWO	1	1	2
8.	GIRITIRTO	1	1	2
9.	GIRIWONO	-	-	-
10.	WONOKARTO	1	-	1
11.	PURWOSARI	-	-	-
12.	MANJUNG	-	-	-
13.	SONOHARJO	-	-	-
14.	WONOKERTO	-	-	-
15.	WONOHARJO	-	-	-
	<b>Jumlah</b>	<b>3</b>	<b>4</b>	<b>7</b>

Catatan:

Sumber: BPS, Pendataan Potensi Desa (Podes) 2019



**Tabel 4.11 Banyaknya Madrasah Aliyah (MA) Menurut Desa/Kelurahan di Kecamatan Wonogiri, 2019**

	<b>Desa/Kelurahan</b>	<b>Negeri</b>	<b>Swasta</b>	<b>Jumlah</b>
	(1)	(2)	(3)	(4)
1.	SENDANG	-	-	-
2.	WURYOREJO	-	-	-
3.	POKOK KIDUL	-	-	-
4.	PURWOREJO	-	-	-
5.	BULUSULUR	-	-	-
6.	WONOBOYO	-	-	-
7.	GIRIPURWO	-	-	-
8.	GIRITIRTO	-	-	-
9.	GIRIWONO	-	-	-
10.	WONOKARTO	-	-	-
11.	PURWOSARI	-	-	-
12.	MANJUNG	-	-	-
13.	SONOHARJO	-	-	-
14.	WONOKERTO	-	-	-
15.	WONOHARJO	-	-	-
	<b>Jumlah</b>	-	-	-

Catatan:

Sumber: BPS, Pendataan Potensi Desa (Podes) 2019

**Tabel 4.12 Jumlah Sekolah Menengah Kejuruan (SMK) Negeri dan Swasta, Guru dan Murid di Kecamatan Wonogiri 2019**

No.	Desa / Kelurahan	SMK Negeri			SMK Swasta		
		Sek.	Guru	Murid	Sek.	Guru	Murid
(1)	(2)	(3)	(4)	(5)	(6)	(7)	(8)
1	SENDANG	-	-	-	-	-	-
2	WURYOREJO	-	-	-	-	-	-
3	POKOK KIDUL	-	-	-	-	-	-
4	PURWOREJO	-	-	-	-	-	-
5	BULUSULUR	1	92	1 622	1	12	75
6	WONOBOYO	-	-	-	1	38	333
7	GIRIPURWO	-	-	-	1	14	106
8	GIRITIRTO	-	-	-	2	17	89
9	GRIWONO	-	-	-	3	96	1 850
10	WONOKARTO	1	72	1 182	2	131	568
11	PURWOSARI	-	-	-	-	-	-
12	MANJUNG	-	-	-	-	-	-
13	SONOHARJO	-	-	-	-	-	-
14	WONOKERTO	-	-	-	-	-	-
15	WONOHARJO	-	-	-	-	-	-
<b>Jumlah</b>		<b>2</b>	<b>164</b>	<b>2 804</b>	<b>10</b>	<b>308</b>	<b>3 021</b>

Sumber : KCD Pendidikan

**Tabel 4.13 Banyaknya Sekolah Menengah Kejuruan (SMK) Menurut Desa/Kelurahan di Kecamatan Wonogiri, 2019**

	<b>Desa/Kelurahan</b>	<b>Negeri</b>	<b>Swasta</b>	<b>Jumlah</b>
	(1)	(2)	(3)	(4)
1.	SENDANG	-	-	-
2.	WURYOREJO	-	-	-
3.	POKOK KIDUL	-	-	-
4.	PURWOREJO	-	-	-
5.	BULUSULUR	1	1	2
6.	WONOBOYO	-	1	1
7.	GIRIPURWO	-	1	1
8.	GIRITIRTO	-	2	2
9.	GIRIWONO	-	3	3
10.	WONOKARTO	1	2	3
11.	PURWOSARI	-	-	-
12.	MANJUNG	-	-	-
13.	SONOHARJO	-	-	-
14.	WONOKERTO	-	-	-
15.	WONOHARJO	-	-	-
	<b>Jumlah</b>	<b>2</b>	<b>10</b>	<b>12</b>

Catatan:

Sumber: BPS, Pendataan Potensi Desa (Podes) 2019

**Tabel 4.14 Jumlah Sekolah Binaan Dep. Agama, Guru dan Murid di Kecamatan Wonogiri, 2019**

No.	Desa / Kelurahan	<u>Madrasah Ibtidaiyah</u>			<u>Madrasa Tsanawiyah</u>		
		Sek.	Guru	Murid	Sek.	Guru	Murid
(1)	(2)	(3)	(4)	(5)	(6)	(7)	(8)
1	SENDANG	-	-	-	-	-	-
2	WURYOREJO	-	-	-	-	-	-
3	POKOK KIDUL	-	-	-	-	-	-
4	PURWOREJO	-	-	-	-	-	-
5	BULUSULUR	-	-	-	-	-	-
6	WONOBOYO	-	-	-	-	-	-
7	GIRIPURWO	-	-	-	-	-	-
8	GIRITIRTO	-	-	-	-	-	-
9	GIRIWONO	-	-	-	-	-	-
10	WONOKARTO	-	-	-	-	-	-
11	PURWOSARI	-	-	-	-	-	-
12	MANJUNG	-	-	-	-	-	-
13	SONOHARJO	-	-	-	-	-	-
14	WONOKERTO	-	-	-	-	-	-
15	WONOHARJO	-	-	-	-	-	-
<b>Jumlah</b>		-	-	-	-	-	-

Sumber : KCD Pendidikan

**Tabel 4.15 Banyaknya Akademi/Perguruan Tinggi Menurut Desa/Kelurahan di Kecamatan Wonogiri, 2019**

	Desa/Kelurahan	Negeri	Swasta	Jumlah
	(1)	(2)	(3)	(4)
1.	SENDANG	-	-	-
2.	WURYOREJO	-	-	-
3.	POKOK KIDUL	-	-	-
4.	PURWOREJO	-	-	-
5.	BULUSULUR	1	-	1
6.	WONOBOYO	-	1	1
7.	GIRIPURWO	-	-	-
8.	GIRITIRTO	-	-	-
9.	GIRIWONO	-	1	1
10.	WONOKARTO	-	-	-
11.	PURWOSARI	-	-	-
12.	MANJUNG	-	-	-
13.	SONOHARJO	-	-	-
14.	WONOKERTO	-	-	-
15.	WONOHARJO	-	-	-
	<b>Jumlah</b>	<b>1</b>	<b>2</b>	<b>3</b>

Catatan:

Sumber: BPS, Pendataan Potensi Desa (Podes) 2019

**Tabel 4.16 Kemudahan Untuk Mencapai Sarana Pendidikan Terdekat Bagi Desa/Kelurahan yang Tidak Ada Sarana Pendidikan di Kecamatan Wonogiri, 2019**

Desa/Kelurahan	SD	MI	SMP	MTs
(1)	(2)	(3)	(4)	(5)
1. SENDANG		Mudah	Mudah	Mudah
2. WURYOREJO		Mudah	Mudah	Mudah
3. POKOK KIDUL		-	Mudah	Mudah
4. PURWOREJO		Mudah	Mudah	Mudah
5. BULUSULUR		Mudah	-	Mudah
6. WONOBOYO		Mudah	-	Mudah
7. GIRIPURWO		Mudah	-	Mudah
8. GIRITIRTO		Mudah	-	Mudah
9. GIRIWONO		Mudah	Mudah	-
10. WONOKARTO		-	-	Sangat Mudah
11. PURWOSARI		-	Mudah	Mudah
12. MANJUNG		Mudah	-	Mudah
13. SONOHARJO		Mudah	Mudah	Mudah
14. WONOKERTO		Mudah	Mudah	Mudah
15. WONO HARJO				

Lanjutan Tabel 14.16

	Desa/Kelurahan	SMA	MA	SMK	Akademi/ Perguruan Tinggi
	(1)	(6)	(7)	(8)	(9)
1.	SENDANG	Mudah	Mudah	Sangat Mudah	Mudah
2.	WURYOREJO	Mudah	Mudah	Sangat Mudah	Mudah
3.	POKOK KIDUL	Mudah	Mudah	Sangat Mudah	Mudah
4.	PURWOREJO	Mudah	Mudah	Sangat Mudah	Mudah
5.	BULUSULUR		Mudah		
6.	WONOBOYO		Mudah		
7.	GIRIPURWO		Mudah		Mudah
8.	GIRITIRTO		Mudah		Mudah
9.	GIRIWONO	Sangat Mudah	Mudah		
10.	WONOKARTO		Mudah		Mudah
11.	PURWOSARI	Sangat Mudah	Mudah	Sangat Mudah	Mudah
12.	MANJUNG	Sangat Mudah	Mudah	Sangat Mudah	Mudah
13.	SONOHARJO	Sangat Mudah	Mudah	Sangat Mudah	Mudah
14.	WONOKERTO	Sangat Mudah	Mudah	Sangat Mudah	Mudah
15.	WONOHARJO	Sangat Mudah	Mudah	Sangat Mudah	Mudah

Catatan:

Sumber: BPS, Pendataan Potensi Desa (Podes) 2019

<https://wonogirikab.bps.go.id>



# BAB V



# KESEHATAN

<https://www.won...>



**Tabel 5.1 Jumlah Sarana Kesehatan Tiap Desa/Kelurahan di Kecamatan Wonogiri, 2019**

Desa/Kelurahan	Rumah Sakit	Rumah Sakit Bersalin	Poliklinik/Balai Pengobatan
(1)	(2)	(3)	(4)
1. SENDANG	-	-	-
2. WURYOREJO	-	-	-
3. POKOK KIDUL	-	-	-
4. PURWOREJO	1	-	-
5. BULUSULUR	-	-	-
6. WONOBOYO	-	-	1
7. GIRIPURWO	-	-	-
8. GIRITIRTO	-	-	-
9. GIRIWONO	1	-	1
10. WONOKARTO	-	-	-
11. PURWOSARI	-	-	1
12. MANJUNG	-	-	-
13. SONOHARJO	-	-	-
14. WONOKERTO	-	-	-
15. WONO HARJO	-	-	-
<b>Jumlah</b>	<b>2</b>	<b>-</b>	<b>3</b>

Lanjutan Tabel 5.1

Desa/Kelurahan	Puskesmas		Apotek
	Rawat Inap	Tanpa Rawat Inap	
(1)	(5)	(6)	(7)
1. SENDANG	-	-	-
2. WURYOREJO	-	-	-
3. POKOK KIDUL	-	-	-
4. PURWOREJO	-	-	-
5. BULUSULUR	-	-	1
6. WONOBOYO	-	1	1
7. GIRIPURWO	-	1	4
8. GIRITIRTO	-	-	-
9. GIRIWONO	-	-	2
10. WONOKARTO	-	-	3
11. PURWOSARI	-	-	-
12. MANJUNG	-	-	-
13. SONOHARJO	-	-	-
14. WONOKERTO	-	-	-
15. WONOHARJO	-	-	1
<b>Jumlah</b>	-	<b>2</b>	<b>12</b>

Catatan:

Sumber:

BPS, Pendataan Potensi Desa (Podes) 2019

**Tabel 5.2 Kemudahan Mencapai Sarana Kesehatan Terdekat Bagi Desa/Kelurahan yang Tidak ada Sarana Kesehatan Menurut Desa/Kelurahan dan Jenis Sarana Kesehatan di Kecamatan Wonogiri, 2019**

Desa/Kelurahan	Rumah Sakit	Rumah Sakit Bersalin	Poliklinik/Balai Pengobatan
(1)	(2)	(3)	(4)
1. SENDANG	Mudah	Mudah	Mudah
2. WURYOREJO	Mudah	Mudah	Mudah
3. POKOK KIDUL	Mudah	Mudah	Mudah
4. PURWOREJO		Mudah	Mudah
5. BULUSULUR	Mudah	Mudah	Mudah
6. WONOBOYO	Mudah	Mudah	
7. GIRIPURWO	Sangat Mudah	Mudah	Mudah
8. GIRITIRTO	Mudah	Mudah	Mudah
9. GIRIWONO		Mudah	
10. WONOKARTO	Sangat Mudah	Mudah	Mudah
11. PURWOSARI	Mudah	Mudah	
12. MANJUNG	Mudah	Mudah	Mudah
13. SONOHARJO	Mudah	Mudah	Mudah
14. WONOKERTO	Mudah	Mudah	Mudah
15. WONOHARJO	Sangat Mudah	Mudah	Mudah

Lanjutan Tabel 5.2

Desa/Kelurahan	Puskesmas		Apotek
	Rawat Inap	Tanpa Rawat Inap	
(1)	(5)	(6)	(7)
1. SENDANG	Mudah	Mudah	Mudah
2. WURYOREJO	Mudah	Mudah	Mudah
3. POKOK KIDUL	Mudah	Mudah	Mudah
4. PURWOREJO	Mudah	Mudah	Sangat Mudah
5. BULUSULUR	Mudah	Mudah	
6. WONOBOYO	Mudah		
7. GIRIPURWO	Sangat Mudah		
8. GIRITIRTO	Mudah	Mudah	Mudah
9. GIRIWONO	Mudah	Mudah	
10. WONOKARTO	Mudah	Mudah	
11. PURWOSARI	Mudah	Mudah	Mudah
12. MANJUNG	Mudah	Mudah	Mudah
13. SONOHARJO	Mudah	Mudah	Mudah
14. WONOKERTO	Mudah	Mudah	Mudah
15. WONO HARJO	Sangat Mudah	Sangat Mudah	

Catatan:

Sumber: BPS, Pendataan Potensi Desa (Podes) 2019

**Tabel 5.3 Banyaknya Warga Penderita Gizi Buruk Menurut Desa/Kelurahan di Kecamatan Wonogiri, 2017 dan 2018**

	<b>Desa/Kelurahan</b>	<b>2017</b>	<b>2018</b>
	(1)	(2)	(3)
1.	SENDANG	-	-
2.	WURYOREJO	1	-
3.	POKOK KIDUL	1	-
4.	PURWOREJO	-	-
5.	BULUSULUR	-	3
6.	WONOBOYO	-	-
7.	GIRIPURWO	-	2
8.	GIRITIRTO	1	-
9.	GIRIWONO	1	1
10.	WONOKARTO	-	-
11.	PURWOSARI	-	-
12.	MANJUNG	-	6
13.	SONOHARJO	-	2
14.	WONOKERTO	-	2
15.	WONOHARJO	-	-
	<b>Jumlah</b>	<b>4</b>	<b>16</b>

Catatan:

Sumber: BPS, Pendataan Potensi Desa (Podes) 2018 dan 2019





# BAB VI



# SOSIAL



**Tabel 6.1 Jumlah Penderita Cacat di Kecamatan Wonogiri, 2019**

No.	Desa / Kelurahan	Tuna	Tuna	Cacat	Tuna	Tuna	Lainnya
		Netra	Rungu Wicara	Tubuh	Grahitita	Ganda	
(1)	(2)	(3)	(4)	(5)	(6)	(7)	(8)
1	SENDANG	2	7	2	12	1	5
2	WURYOREJO	1	4	11	30	1	2
3	POKOK KIDUL	8	6	19	17	8	4
4	PURWOREJO	7	7	2	9	2	2
5	BULUSULUR	5	8	13	15	4	1
6	WONOBOYO	-	3	11	11	2	3
7	GIRIPURWO	3	2	6	17	6	7
8	GIRITIRTO	2	-	8	3	4	1
9	GIRIWONO	2	8	3	9	7	2
10	WONOKARTO	2	6	11	9	-	6
11	PURWOSARI	14	8	29	26	5	8
12	MANJUNG	6	3	9	2	2	8
13	SONOHARJO	3	17	11	13	3	3
14	WONOKERTO	2	4	18	10	1	1
15	WONOHARJO	1	7	21	20	2	5
<b>Jumlah</b>		<b>58</b>	<b>90</b>	<b>174</b>	<b>203</b>	<b>48</b>	<b>58</b>

Sumber : Kantor Camat

**Tabel 6.2 Jumlah Peserta KB dan Alat Yang Digunakan di Kecamatan Wonogiri, 2019**

No.	Desa / Kelurahan	IUD	MOW	MOP	Implant	Suntik	Pil	Kon dom	Jumlah
(1)	(2)	(3)			(4)	(5)	(6)	(7)	(8)
1	SENDANG	33	21	-	8	233	60	44	399
2	WURYOREJO	58	29	-	12	264	86	144	593
3	POKOK KIDUL	65	53	1	11	348	104	80	662
4	PURWOREJO	19	27	3	12	214	92	55	422
5	BULUSULUR	112	75	4	13	230	167	207	808
6	WONOBOYO	125	76	2	18	247	66	137	671
7	GIRIPURWO	139	55	5	16	211	121	82	629
8	GIRITIRTO	134	62	3	13	298	199	157	866
9	GIRIWONO	84	61	3	11	397	99	91	746
10	WONOKARTO	90	63	2	25	182	65	74	501
11	PURWOSARI	50	35	3	15	360	97	160	720
12	MANJUNG	22	32	-	5	215	75	53	402
13	SONOHARJO	40	30	1	20	432	123	30	676
14	WONOKERTO	27	33	-	7	255	39	77	438
15	WONOHARJO	37	41	-	6	316	43	59	502
<b>Jumlah</b>		<b>1 035</b>	<b>693</b>	<b>27</b>	<b>192</b>	<b>4 202</b>	<b>1 436</b>	<b>1 450</b>	<b>9 035</b>

Sumber : PPLKB Kecamatan

**Tabel 6.3 Jumlah Sarana Ibadah Tiap Desa/Kelurahan di Kecamatan Wonogiri, 2019**

No.	Desa / Kelurahan	Masjid	Langgar/		Vihara	Vihara
			Surau	Gereja	Hindu	Budha
(1)	(2)	(3)	(4)	(5)	(6)	(7)
1	SENDANG	4	-	-	-	-
2	WURYOREJO	7	1	-	-	-
3	POKOK KIDUL	8	-	-	-	-
4	PURWOREJO	9	-	-	-	-
5	BULUSULUR	12	1	-	-	-
6	WONOBOYO	13	3	-	-	-
7	GIRIPURWO	15	2	-	-	-
8	GIRITIRTO	8	1	-	-	-
9	GIRIWONO	10	-	-	-	-
10	WONOKARTO	7	-	-	-	-
11	PURWOSARI	8	1	-	-	-
12	MANJUNG	14	4	-	-	-
13	SONOHARJO	11	-	-	-	-
14	WONOKERTO	7	-	-	-	-
15	WONOHARJO	12	2	-	-	-
<b>Jumlah</b>		<b>145</b>	<b>15</b>	-	-	-

Sumber : KUA Kecamatan

**Tabel 6.4 Jumlah Nikah, Talak, Cerai dan Rujuk Tiap Desa/Kelurahan di Kecamatan Wonogiri, 2019**

No.	Desa / Kelurahan	Nikah	Talak	Cerai	Rujuk
(1)	(2)	(3)	(4)	(5)	(6)
1	SENDANG	21	-	-	-
2	WURYOREJO	44	-	1	-
3	POKOK KIDUL	39	-	-	-
4	PURWOREJO	34	-	-	-
5	BULUSULUR	44	-	-	-
6	WONOBOYO	54	-	-	-
7	GIRIPURWO	62	-	-	-
8	GIRITIRTO	60	-	-	-
9	GIRIWONO	37	-	-	-
10	WONOKARTO	36	-	-	-
11	PURWOSARI	44	-	-	-
12	MANJUNG	20	-	-	-
13	SONOHARJO	45	-	-	-
14	WONOKERTO	20	-	-	-
15	WONOHARJO	34	1	-	-
<b>Jumlah</b>		<b>594</b>	<b>1</b>	<b>1</b>	<b>-</b>

Sumber : KUA Kecamatan

**Tabel 6.5 Jumlah Kejadian Kriminal Yang Dilaporkan ke Polisi Diperinci Tiap Desa/Kelurahan di Kecamatan Wonogiri, 2019**

No.	Desa / Kelurahan	Perampokan	Pencurian	Lainnya	Jumlah
(1)	(2)	(3)	(4)	(5)	(6)
1	SENDANG	...	...	...	...
2	WURYOREJO	...	...	...	...
3	POKOK KIDUL	...	...	...	...
4	PURWOREJO	...	...	...	...
5	BULUSULUR	...	...	...	...
6	WONOBOYO	...	...	...	...
7	GIRIPURWO	...	...	...	...
8	GIRITIRTO	...	...	...	...
9	GIRIWONO	...	...	...	...
10	WONOKARTO	...	...	...	...
11	PURWOSARI	...	...	...	...
12	MANJUNG	...	...	...	...
13	SONOHARJO	...	...	...	...
14	WONOKERTO	...	...	...	...
15	WONOHARJO	...	...	...	...
<b>Jumlah</b>		...	...	...	...

*Data tidak tersedia*

**Tabel 6.6 Jumlah Kecelakaan Lalu Lintas dan Pelanggaran di Kecamatan Wonogiri, 2019**

No.	Desa / Kelurahan	Kejadian	Korban			Pelang- garan
			Mening- gal	Luka berat	Luka ringan	
(1)	(2)	(3)	(4)	(5)	(6)	
1	SENDANG	...	...	...	...	...
2	WURYOREJO	...	...	...	...	...
3	POKOK KIDUL	...	...	...	...	...
4	PURWOREJO	...	...	...	...	...
5	BULUSULUR	...	...	...	...	...
6	WONOBOYO	...	...	...	...	...
7	GIRIPURWO	...	...	...	...	...
8	GIRITIRTO	...	...	...	...	...
9	GIRIWONO	...	...	...	...	...
10	WONOKARTO	...	...	...	...	...
11	PURWOSARI	...	...	...	...	...
12	MANJUNG	...	...	...	...	...
13	SONOHARJO	...	...	...	...	...
14	WONOKERTO	...	...	...	...	...
15	WONOHARJO	...	...	...	...	...
<b>Jumlah</b>		...	...	...	...	...

*Data tidak tersedia*



# BAB VII



# PERTANIAN

<https://www.won.com>



**Tabel 7.1 Luas Panen dan Produksi Padi Tiap Desa/Kelurahan di Kecamatan Wonogiri, 2019**

No.	Desa / Kelurahan	Padi Sawah			Padi Gogo		
		Luas Panen (ha)	Pro duksi (kw)	Rata-Rata Prod.	Luas Panen (ha)	Pro duksi (kw)	Rata-Rata Prod.
(1)	(2)	(3)	(4)	(5)	(6)	(7)	(8)
1	SENDANG	66	374	57	20	86	43
2	WURYOREJO	100	571	57	15	65	43
3	POKOK KIDUL	78	446	57	25	108	43
4	PURWOREJO	83	475	57	10	43	43
5	BULUSULUR	69	400	58	10	43	43
6	WONOBOYO	-	-	-	-	-	-
7	GIRIPURWO	-	-	-	-	-	-
8	GIRITIRTO	-	-	-	-	-	-
9	GIRIWONO	78	452	58	15	65	43
10	WONOKARTO	14	80	57	5	22	43
11	PURWOSARI	205	1 236	60	20	86	43
12	MANJUNG	153	933	61	20	86	43
13	SONOHARJO	223	1 341	60	20	86	43
14	WONOKERTO	204	1 229	60	20	86	43
15	WONOHARJO	193	1 162	60	20	86	43
<b>Jumlah</b>		<b>1 466</b>	<b>8 699</b>	<b>703</b>	<b>200</b>	<b>862</b>	<b>517</b>

Sumber : Kantor Camat

**Tabel 7.2 Luas Tanaman Palawija Tiap Desa/Kelurahan di Kecamatan Wonogiri (ha), 2019**

No.	Desa / Kelurahan	Jagung	Ubi	Kacang	Kedelai
			Kayu	Tanah	
(1)	(2)	(3)	(4)	(5)	(6)
1	SENDANG	120	190	207	-
2	WURYOREJO	73	150	83	-
3	POKOK KIDUL	121	280	172	-
4	PURWOREJO	68	147	110	-
5	BULUSULUR	68	165	97	-
6	WONOBOYO	-	-	-	-
7	GIRIPURWO	-	-	-	-
8	GIRITIRTO	-	-	-	-
9	GIRIWONO	58	110	65	-
10	WONOKARTO	38	85	54	-
11	PURWOSARI	140	280	182	-
12	MANJUNG	141	245	188	-
13	SONOHARJO	146	87	87	-
14	WONOKERTO	173	298	218	-
15	WONOHARJO	114	313	147	-
<b>Jumlah</b>		<b>1 260</b>	<b>2 350</b>	<b>1 610</b>	-

Sumber : KCD Kecamatan

**Tabel 7.3 Produksi Tanaman Palawija Tiap Desa/Kelurahan di Kecamatan Wonogiri (kw), 2019**

No.	Desa / Kelurahan	Jagung	Ubi Kayu	Kacang Tanah	Kedelai
(1)	(2)	(3)	(4)	(5)	(6)
1	SENDANG	713.0	1 284.0	212.940	-
2	WURYOREJO	431.250	1 296.0	72.840	-
3	POKOH KIDUL	611.10	1 542.80	168.70	-
4	PURWOREJO	372.0	1 034.0	103.020	-
5	BULUSULUR	375.0	1 100.0	82.810	-
6	WONOBOYO	-	-	-	-
7	GIRIPURWO	-	-	-	-
8	GIRITIRTO	-	-	-	-
9	GIRIWONO	312.50	550.0	60.30	-
10	WONOKARTO	187.50	-	54.90	-
11	PURWOSARI	798.60	1 766.40	184.50	-
12	MANJUNG	831.250	1 666.50	194.720	-
13	SONOHARJO	856.80	644.50	85.120	-
14	WONOKERTO	1 026.90	2 110.90	231.80	-
15	WONOHARJO	651.0	1 946.560	146.640	-
<b>Jumlah</b>		<b>7 166.90</b>	<b>14 941.660</b>	<b>1 598.290</b>	<b>-</b>

Sumber : KCD Kecamatan

**Tabel 7.4 Jumlah Ternak Besar di Kecamatan Wonogiri, 2019**

No.	Desa / Kelurahan	Sapi	Kuda	Kerbau	Babi	Kambing/ Domba
(1)	(2)	(3)	(4)	(5)	(6)	(7)
1	SENDANG	...	...	...	...	...
2	WURYOREJO	...	...	...	...	...
3	POKOK KIDUL	...	...	...	...	...
4	PURWOREJO	...	...	...	...	...
5	BULUSULUR	...	...	...	...	...
6	WONOBOYO	...	...	...	...	...
7	GIRIPURWO	...	...	...	...	...
8	GIRITIRTO	...	...	...	...	...
9	GIRIWONO	...	...	...	...	...
10	WONOKARTO	...	...	...	...	...
11	PURWOSARI	...	...	...	...	...
12	MANJUNG	...	...	...	...	...
13	SONOHARJO	...	...	...	...	...
14	WONOKERTO	...	...	...	...	...
15	WONOHARJO	...	...	...	...	...
<b>Jumlah</b>		...	...	...	...	...

*Data tidak tersedia*

**Tabel 7.5 Jumlah Ternak Unggas di Kecamatan Wonogiri, 2019**

No.	Desa / Kelurahan	Ayam Ras	Ayam Buras	Itik	Angsa
(1)	(2)	(3)	(4)	(5)	(6)
1	SENDANG	..	..	..	..
2	WURYOREJO	..	..	..	..
3	POKOK KIDUL	..	..	..	..
4	PURWOREJO	..	..	..	..
5	BULUSULUR	..	..	..	..
6	WONOBOYO	..	..	..	..
7	GIRIPURWO	..	..	..	..
8	GIRITIRTO	..	..	..	..
9	GIRIWONO	..	..	..	..
10	WONOKARTO	..	..	..	..
11	PURWOSARI	..	..	..	..
12	MANJUNG	..	..	..	..
13	SONOHARJO	..	..	..	..
14	WONOKERTO	..	..	..	..
15	WONOHARJO	..	..	..	..
<b>Jumlah</b>		..	..	..	..

*Data tidak tersedia*

**Tabel 7.6 Produksi di Kecamatan Wonogiri, 2019**

No.	Desa / Kelurahan	Benih	Pemeliharaan	Penangkapan
(1)	(2)	(3)	(4)	(5)
1	SENDANG	...	...	...
2	WURYOREJO	...	...	...
3	POKOK KIDUL	...	...	...
4	PURWOREJO	...	...	...
5	BULUSULUR	...	...	...
6	WONOBOYO	...	...	...
7	GIRIPURWO	...	...	...
8	GIRITIRTO	...	...	...
9	GIRIWONO	...	...	...
10	WONOKARTO	...	...	...
11	PURWOSARI	...	...	...
12	MANJUNG	...	...	...
13	SONOHARJO	...	...	...
14	WONOKERTO	...	...	...
15	WONOHARJO	...	...	...
<b>Jumlah</b>		...	...	...

*Data tidak tersedia*



# **BAB VIII**



## **EKONOMI, TRANSPORTASI DAN KOMUNIKASI**



**Tabel 8.1 Banyaknya Sarana dan Prasarana Ekonomi Menurut Desa/Kelurahan dan Jenisnya di Kecamatan Wonogiri, 2019**

Desa/Kelurahan	Kelompok Pertokoan	Pasar dengan Bangunan Permanen	Pasar dengan Bangunan Semi Permanen	Pasar Tanpa Bangunan
(1)	(2)	(3)	(4)	(5)
1. SENDANG	-	-	-	-
2. WURYOREJO	-	-	-	-
3. POKOK KIDUL	10	-	1	1
4. PURWOREJO	-	-	-	-
5. BULUSULUR	-	-	-	-
6. WONOBOYO	5	1	-	-
7. GIRIPURWO	4	1	-	-
8. GIRITIRTO	10	1	1	1
9. GIRIWONO	9	-	-	-
10. WONOKARTO	31	1	1	-
11. PURWOSARI	1	-	1	-
12. MANJUNG	1	-	-	1
13. SONOHARJO	-	-	1	-
14. WONOKERTO	-	-	-	-
15. WONO HARJO	1	1	1	1
<b>Jumlah</b>	<b>72</b>	<b>5</b>	<b>6</b>	<b>4</b>

Lanjutan Tabel 8.1

	Desa/Kelurahan	Minimarket/ Swalayan <sup>1</sup>	Toko/Warung Kelontong	Restoran/ Rumah Makan
	(1)	(6)	(7)	(8)
1.	SENDANG	-	25	9
2.	WURYOREJO	2	24	4
3.	POKOK KIDUL	-	15	-
4.	PURWOREJO	-	244	4
5.	BULUSULUR	2	12	6
6.	WONOBOYO	6	17	3
7.	GIRIPURWO	2	76	12
8.	GIRITIRTO	2	90	2
9.	GIRIWONO	1	40	3
10.	WONOKARTO	5	24	15
11.	PURWOSARI	2	15	-
12.	MANJUNG	1	10	-
13.	SONOHARJO	-	19	-
14.	WONOKERTO	1	22	-
15.	WONOHARJO	-	20	-
	<b>Jumlah</b>	<b>24</b>	<b>653</b>	<b>58</b>

Lanjutan Tabel 8.1

	Desa/Kelurahan	Warung/Kedai Makanan	Hotel	Hostel/Motel/ Losmen/Wisma
	(1)	(9)	(10)	(11)
1.	SENDANG	23	11	-
2.	WURYOREJO	27	-	-
3.	POKOK KIDUL	15	-	-
4.	PURWOREJO	22	-	-
5.	BULUSULUR	38	-	-
6.	WONOBOYO	13	-	-
7.	GIRIPURWO	36	5	-
8.	GIRITIRTO	200	1	-
9.	GIRIWONO	1	-	-
10.	WONOKARTO	47	2	-
11.	PURWOSARI	-	-	-
12.	MANJUNG	6	-	-
13.	SONOHARJO	6	-	-
14.	WONOKERTO	8	-	-
15.	WONOHARJO	9	-	-
	<b>Jumlah</b>	<b>451</b>	<b>19</b>	-

Catatan: <sup>1</sup> yang memiliki luas < 400 m<sup>2</sup>

Sumber: BPS, Pendataan Potensi Desa (Podes) 2019

**Tabel 8.2 Banyaknya Sarana Lembaga Keuangan yang Beroperasi Menurut Desa/Kelurahan dan Jenisnya di Kecamatan Wonogiri, 2019**

	Desa/Kelurahan	Bank Umum Pemerintah	Bank Umum Swasta	Bank Perkreditan Rakyat
	(1)	(2)	(3)	(4)
1.	SENDANG	-	-	-
2.	WURYOREJO	-	-	-
3.	POKOK KIDUL	-	-	-
4.	PURWOREJO	-	-	-
5.	BULUSULUR	-	-	-
6.	WONOBOYO	1	-	1
7.	GIRIPURWO	4	4	3
8.	GIRITIRTO	3	4	1
9.	GIRIWONO	1	1	-
10.	WONOKARTO	1	1	1
11.	PURWOSARI	-	-	-
12.	MANJUNG	-	-	-
13.	SONOHARJO	-	-	-
14.	WONOKERTO	-	-	-
15.	WONOHARJO	-	-	1
	<b>Jumlah</b>	<b>10</b>	<b>10</b>	<b>7</b>

Catatan:

Sumber: BPS, Pendataan Potensi Desa (Podes) 2019

**Tabel 8.3 Banyaknya Koperasi yang Masih Aktif Menurut Desa/Kelurahan dan Jenis Koperasi di Kecamatan Wonogiri, 2019**

	Desa/Kelurahan	Koperasi Unit desa (KUD)	Koperasi Industri Kecil dan Kerajinan Rakyat (Kopinkra)	Koperasi Simpan Pinjam (Kospin)	Koperasi Lainnya
	(1)	(2)	(3)	(4)	(5)
1.	SENDANG	-	-	28	1
2.	WURYOREJO	-	-	33	-
3.	POKOK KIDUL	-	-	31	1
4.	PURWOREJO	-	-	21	-
5.	BULUSULUR	-	-	29	-
6.	WONOBOYO	3	-	40	-
7.	GIRIPURWO	-	-	48	-
8.	GIRITIRTO	-	-	41	-
9.	GIRIWONO	-	-	36	-
10.	WONOKARTO	-	-	30	-
11.	PURWOSARI	-	-	33	-
12.	MANJUNG	-	-	23	-
13.	SONOHARJO	-	-	31	-
14.	WONOKERTO	-	-	29	-
15.	WONOHARJO	-	-	29	-
	<b>Jumlah</b>	<b>3</b>	<b>-</b>	<b>482</b>	<b>2</b>

Catatan:

Sumber: BPS, Pendataan Potensi Desa (Podes) 2019

**Tabel 8.4 Banyaknya Embung Desa Menurut Desa/Kelurahan di Kecamatan Wonogiri, 2018 dan 2019**

	<b>Desa/Kelurahan</b>	<b>2018</b>	<b>2019</b>
	(1)	(2)	(3)
1.	SENDANG	1	-
2.	WURYOREJO	-	0
3.	POKOK KIDUL	-	0
4.	PURWOREJO	-	0
5.	BULUSULUR	-	0
6.	WONOBOYO	-	0
7.	GIRIPURWO	-	0
8.	GIRITIRTO	-	0
9.	GIRIWONO	1	1
10.	WONOKARTO	-	-
11.	PURWOSARI	-	-
12.	MANJUNG	-	-
13.	SONOHARJO	-	-
14.	WONOKERTO	-	-
15.	WONOHARJO	-	-
	<b>Jumlah</b>	<b>2</b>	<b>1</b>

Catatan:

Sumber: BPS, Pendataan Potensi Desa (Podes) 2018 dan 2019



**Tabel 8.5 Jumlah Menara dan Operator Layanan Komunikasi Telepon Seluler Serta Kondisi Sinyal Telepon Seluler Menurut Desa/Kelurahan di Kecamatan Wonogiri, 2019**

	Desa/Kelurahan	Jumlah Menara Telepon Seluler (BTS)	Jumlah Operator Layanan Komunikasi Telepon Seluler Yang Menjangkau di Desa/Kelurahan	Kondisi Sinyal Telepon Seluler di Sebagian Besar Wilayah Desa/Kelurahan
	(1)	(2)	(3)	(4)
1.	SENDANG	2	2	Kuat
2.	WURYOREJO	1	5	Sangat Kuat
3.	POKOK KIDUL	3	3	Kuat
4.	PURWOREJO	1	5	Sangat Kuat
5.	BULUSULUR	3	5	Sangat Kuat
6.	WONOBOYO	1	5	Sangat Kuat
7.	GIRIPURWO	1	6	Kuat
8.	GIRITIRTO	2	5	Sangat Kuat
9.	GIRIWONO	2	5	Sangat Kuat
10.	WONOKARTO	1	5	Sangat Kuat
11.	PURWOSARI	1	5	Kuat
12.	MANJUNG	1	4	Kuat
13.	SONOHARJO	1	5	Sangat Kuat
14.	WONOKERTO	3	3	Kuat
15.	WONOHARJO	1	3	Kuat
	<b>Jumlah</b>	<b>24</b>	<b>66</b>	

Catatan:

Sumber: BPS, Pendataan Potensi Desa (Podes) 2019

**Tabel 8.6 Banyaknya Desa/Kelurahan yang Memiliki Kelompok Kegiatan Olahraga Menurut Jenis Olahraga dan Ketersediaan Fasilitas/Lapangan Olahraga di Kecamatan Wonogiri, 2019**

Jenis Olahraga	Kondisi Fasilitas/Lapangan Olahraga			Tidak Ada Fasilitas/Lapangan Olahraga
	Baik	Rusak Sedang	Rusak Parah	
(1)	(2)	(3)	(4)	(5)
Sepak bola	...	...	...	...
Bola voli	...	...	...	...
Bulu tangkis	...	...	...	...
Bola basket	...	...	...	...
Tenis lapangan	...	...	...	...
Tenis meja	...	...	...	...
Futsal	...	...	...	...
Renang	...	...	...	...
Bela diri (pencak silat, karate, dll)	...	...	...	...
Bilyard	...	...	...	...
Pusat kebugaran (senam, fitness, aerobik, dll)	...	...	...	...
Lainnya	...	...	...	...

Catatan:

Sumber: BPS, Pendataan Potensi Desa (Podes) 2019

**Tabel 8.7 Sarana Transportasi Antar Desa/Kelurahan Menurut Desa/Kelurahan di Kecamatan Wonogiri, 2019**

Desa/Kelurahan	Jenis Transportasi	Keberadaan Angkutan Umum
(1)	(2)	(3)
1. SENDANG	Darat	Ada, dengan trayek tetap
2. WURYOREJO	Darat	Ada, dengan trayek tetap
3. POKOK KIDUL	Darat	Ada, dengan trayek tetap
4. PURWOREJO	Darat	Ada, dengan trayek tetap
5. BULUSULUR	Darat	Ada, dengan trayek tetap
6. WONOBOYO	Darat	Ada, dengan trayek tetap
7. GIRIPURWO	Darat	Ada, dengan trayek tetap
8. GIRITIRTO	Darat	Ada, dengan trayek tetap
9. GIRIWONO	Darat	Ada, dengan trayek tetap
10. WONOKARTO	Darat	Ada, dengan trayek tetap
11. PURWOSARI	Darat	Ada, dengan trayek tetap
12. MANJUNG	Darat	Ada, dengan trayek tetap
13. SONOHARJO	Darat	Ada, tanpa trayek tetap
14. WONOKERTO	Darat	Ada, dengan trayek tetap
15. WONO HARJO	Darat	Ada, dengan trayek tetap

Catatan:

Sumber: BPS, Pendataan Potensi Desa (Podes) 2019

**Tabel 8.8 Kondisi Jalan Darat Antar Desa/Kelurahan Menurut Desa/Kelurahan di Kecamatan Wonogiri, 2019**

	<b>Desa/Kelurahan</b>	<b>Jenis Permukaan Jalan</b>	<b>Dapat Dilalui Kendaraan Bermotor Roda 4 atau Lebih</b>
	(1)	(2)	(3)
1.	SENDANG	Aspal/beton	Sepanjang tahun
2.	WURYOREJO	Aspal/beton	Sepanjang tahun
3.	POKOK KIDUL	Aspal/beton	Sepanjang tahun
4.	PURWOREJO	Aspal/beton	Sepanjang tahun
5.	BULUSULUR	Aspal/beton	Sepanjang tahun
6.	WONOBOYO	Aspal/beton	Sepanjang tahun
7.	GIRIPURWO	Aspal/beton	Sepanjang tahun
8.	GIRITIRTO	Aspal/beton	Sepanjang tahun
9.	GIRIWONO	Aspal/beton	Sepanjang tahun
10.	WONOKARTO	Aspal/beton	Sepanjang tahun
11.	PURWOSARI	Aspal/beton	Sepanjang tahun
12.	MANJUNG	Aspal/beton	Sepanjang tahun
13.	SONOHARJO	Aspal/beton	Sepanjang tahun
14.	WONOKERTO	Aspal/beton	Sepanjang tahun
15.	WONOHARJO	Aspal/beton	Sepanjang tahun

Catatan:

Sumber: BPS, Pendataan Potensi Desa (Podes) 2019

**Tabel 8.9 Jumlah Sarana Angkutan Tiap Desa/Kelurahan di Kecamatan Wonogiri, 2019**

No.	Desa / Kelurahan	Bus/					
		Mini Bus/	Sedan/ Station	Truk	Pick Up	Sepeda Motor	Sepeda
(1)	(2)	(3)	(4)	(5)	(6)	(7)	(8)
1	SENDANG	...	...	...	...	...	...
2	WURYOREJO	...	...	...	...	...	...
3	POKOK KIDUL	...	...	...	...	...	...
4	PURWOREJO	...	...	...	...	...	...
5	BULUSULUR	...	...	...	...	...	...
6	WONOBOYO	...	...	...	...	...	...
7	GIRIPURWO	...	...	...	...	...	...
8	GIRITIRTO	...	...	...	...	...	...
9	GIRIWONO	...	...	...	...	...	...
10	WONOKARTO	...	...	...	...	...	...
11	PURWOSARI	...	...	...	...	...	...
12	MANJUNG	...	...	...	...	...	...
13	SONOHARJO	...	...	...	...	...	...
14	WONOKERTO	...	...	...	...	...	...
15	WONOHARJO	...	...	...	...	...	...
<b>Jumlah</b>		...	...	...	...	...	...

*Data tidak tersedia*

**Tabel 8.10 Keberadaan Kantor Pos/Pos Pembantu/Rumah Pos dan Perusahaan/Agen Jasa Ekspedisi Swasta Menurut Desa/Kelurahan di Kecamatan Wonogiri, 2019**

Desa/Kelurahan	Kantor Pos/Pos Pembantu/Rumah Pos	Perusahaan/Agen Jasa Ekspedisi Swasta
(1)	(2)	(3)
1. SENDANG	Tidak ada	Tidak ada
2. WURYOREJO	Tidak ada	Beroperasi
3. POKOK KIDUL	Tidak ada	Tidak ada
4. PURWOREJO	Tidak ada	Beroperasi
5. BULUSULUR	Tidak ada	Beroperasi
6. WONOBOYO	Tidak ada	Beroperasi
7. GIRIPURWO	Beroperasi	Beroperasi
8. GIRITIRTO	Tidak ada	Beroperasi
9. GIRIWONO	Tidak ada	Tidak beroperasi
10. WONOKARTO	Tidak ada	Beroperasi
11. PURWOSARI	Tidak ada	Tidak ada
12. MANJUNG	Tidak ada	Tidak ada
13. SONOHARJO	Tidak ada	Beroperasi
14. WONOKERTO	Tidak ada	Tidak ada
15. WONO HARJO	Tidak ada	Tidak ada

Catatan:

Sumber: BPS, Pendataan Potensi Desa (Podes) 2019

# BAB IX



# PERUMAHAN DAN LINGKUNGAN HIDUP





**Tabel 9.1 Banyaknya Keluarga Menurut Desa/Kelurahan dan Jenis Pengguna Listrik di Kecamatan Wonogiri, 2019**

Desa/Kelurahan	Pengguna Listrik			Bukan Pengguna Listrik
	PLN	Non PLN	Jumlah	
(1)	(2)	(3)	(4)	(5)
1. SENDANG	1 095	-	1 095	-
2. WURYOREJO	1 807	-	1 807	-
3. POKOK KIDUL	1 760	-	1 760	-
4. PURWOREJO	1 509	-	1 509	-
5. BULUSULUR	2 066	-	2 066	-
6. WONOBOYO	2 221	-	2 221	6
7. GIRIPURWO	2 512	-	2 512	-
8. GIRITIRTO	2 713	-	2 713	-
9. GIRIWONO	2 171	-	2 171	-
10. WONOKARTO	1 981	-	1 981	-
11. PURWOSARI	1 856	-	1 856	-
12. MANJUNG	3 495	-	3 495	-
13. SONOHARJO	1 849	-	1 849	62
14. WONOKERTO	1 540	-	1 540	-
15. WONO HARJO	1 556	-	1 556	-
<b>Jumlah</b>	<b>30 131</b>	<b>-</b>	<b>30 131</b>	<b>68</b>

Catatan:

Sumber: BPS, Pendataan Potensi Desa (Podes) 2019

**Tabel 9.2 Banyaknya Desa/Kelurahan Menurut Keberadaan Penerangan Jalan Utama Desa/Kelurahan di Kecamatan Wonogiri, 2019**

Penerangan Jalan Utama	2014	2018	2019
(1)	(2)	(3)	(4)

**Sumber Penerangan Jalan Utama**

Listrik Pemerintah	14	9	14
Listrik Non Pemerintah	1	6	1
Non Listrik	-	-	-

Catatan:

Sumber: BPS, Pendataan Potensi Desa (Podes) 2014,2018, dan 2019

**Tabel 9.3 Banyaknya Desa/Kelurahan Menurut Jenis Bahan Bakar untuk Memasak yang Digunakan Oleh Sebagian Besar Keluarga di Kecamatan Wonogiri, 2019**

Jenis Bahan Bakar	2014	2018	2019
(1)	(2)	(3)	(4)
Gas Kota	-	-	-
LPG 3 Kg	12	15	15
LPG lebih dari 3 Kg	-	-	-
Minyak Tanah	-	-	-
Kayu Bakar	3	-	-
Lainnya	-	-	-

Catatan: <sup>1</sup>Termasuk LPG lebih dari 3 Kg

Sumber: BPS, Pendataan Potensi Desa (Podes) 2014,2018, dan 2019

**Tabel 9.4 Banyaknya Desa/Kelurahan Menurut Sumber Air Minum Sebagian Besar Keluarga di Kecamatan Wonogiri, 2014, 2018 dan 2019**

Sumber Air Minum	2014	2018	2019
(1)	(2)	(3)	(4)
Air Kemasan Bermerk	-	2	-
Air Isi Ulang	-	-	-
Ledeng Dengan Meteran	7	8	-
Ledeng Tanpa Meteran	-	-	-
Sumur Bor atau Pompa	1	2	-
Sumur	6	2	-
Mata Air	1	1	-
Sungai/Danau/Kolam/ Waduk/Situ/ Embung/Bendungan	-	-	-
Air Hujan	-	-	-
Lainnya	-	-	-

Catatan:

Sumber: BPS, Pendataan Potensi Desa (Podes) 2014,2018, dan 2019

**Tabel 9.5 Banyaknya Desa/Kelurahan Menurut Penggunaan Fasilitas Tempat Buang Air Besar Sebagian Besar Keluarga di Kecamatan Wonogiri, 2014, 2018 dan 2019**

Fasilitas Tempat Buang Air Besar	2014	2018	2019
(1)	(2)	(3)	(4)
<b>Jamban</b>			
Sendiri	15	15	15
Bersama	-	-	-
Umum	-	-	-
<b>Bukan Jamban</b>	-	-	-

Catatan:

Sumber: BPS, Pendataan Potensi Desa (Podes) 2014,2018, dan 2019



# **BAB X**



# **BENCANA ALAM DAN MITIGASI BENCANA ALAM**





**Tabel 10.1 Banyaknya Kejadian Bencana Alam Menurut Desa/Kelurahan dan Jenis Bencana Alam di Kecamatan Wonogiri, 2018**

Desa/Kelurahan	Gempa Bumi	Tsunami	Gunung Meletus	Tanah Longsor
(1)	(2)	(3)	(4)	(5)
1. SENDANG	-	-	-	-
2. WURYOREJO	-	-	-	-
3. POKOK KIDUL	-	-	-	-
4. PURWOREJO	-	-	-	-
5. BULUSULUR	-	-	-	-
6. WONOBOYO	-	-	-	-
7. GIRIPURWO	-	-	-	-
8. GIRITIRTO	-	-	-	-
9. GIRIWONO	-	-	-	-
10. WONOKARTO	-	-	-	-
11. PURWOSARI	-	-	-	-
12. MANJUNG	-	-	-	-
13. SONOHARJO	-	-	-	-
14. WONOKERTO	-	-	-	-
15. WONO HARJO	-	-	-	-
<b>Jumlah</b>	-	-	-	-

Lanjutan Tabel 10.1

	Desa/Kelurahan	Banjir	Banjir Bandang	Kekeringan
	(1)	(6)	(7)	(8)
1	SENDANG	-	-	-
2	WURYOREJO	-	-	-
3	POKOK KIDUL	-	-	-
4	PURWOREJO	-	-	-
5	BULUSULUR	-	-	-
6	WONOBOYO	-	-	-
7	GIRIPURWO	-	-	-
8	GIRITIRTO	-	-	-
9	GIRIWONO	-	-	-
10	WONOKARTO	-	-	-
11	PURWOSARI	-	-	-
12	MANJUNG	-	-	-
13	SONOHARJO	-	-	-
14	WONOKERTO	-	-	-
15	WONOHARJO	-	-	-
	<b>Jumlah</b>	-	-	-

Lanjutan Tabel 10.1

	Desa/Kelurahan	Kebakaran Hutan dan Lahan	Angin Puyuh/ Puting Beliung/ Topan	Gelombang Pasang Laut
	(1)	(9)	(10)	(11)
1.	SENDANG	-	-	-
2.	WURYOREJO	-	-	-
3.	POKOK KIDUL	-	-	-
4.	PURWOREJO	-	-	-
5.	BULUSULUR	-	-	-
6.	WONOBOYO	-	-	-
7.	GIRIPURWO	-	-	-
8.	GIRITIRTO	-	-	-
9.	GIRIWONO	-	-	-
10.	WONOKARTO	-	-	-
11.	PURWOSARI	-	-	-
12.	MANJUNG	-	-	-
13.	SONOHARJO	-	-	-
14.	WONOKERTO	-	-	-
15.	WONOHARJO	-	-	-
	<b>Jumlah</b>	-	-	-

Catatan:

Sumber: BPS, Pendataan Potensi Desa (Podes) 2019

**Tabel 10.2 Banyaknya Korban Jiwa Akibat Bencana Alam Menurut Desa/Kelurahan dan Jenis Bencana Alam di Kecamatan Wonogiri, 2018**

Desa/Kelurahan	Gempa Bumi	Tsunami	Gunung Meletus	Tanah Longsor
(1)	(2)	(3)	(4)	(5)
1. SENDANG	-	-	-	-
2. WURYOREJO	-	-	-	-
3. POKOK KIDUL	-	-	-	-
4. PURWOREJO	-	-	-	-
5. BULUSULUR	-	-	-	-
6. WONOBOYO	-	-	-	-
7. GIRIPURWO	-	-	-	-
8. GIRITIRTO	-	-	-	-
9. GIRIWONO	-	-	-	-
10. WONOKARTO	-	-	-	-
11. PURWOSARI	-	-	-	-
12. MANJUNG	-	-	-	-
13. SONOHARJO	-	-	-	-
14. WONOKERTO	-	-	-	-
15. WONO HARJO	-	-	-	-
<b>Jumlah</b>	-	-	-	-

Lanjutan Tabel 10.2

	<b>Desa/Kelurahan</b>	<b>Banjir</b>	<b>Banjir Bandang</b>	<b>Kekeringan</b>
	(1)	(6)	(7)	(8)
1.	SENDANG	-	-	-
2.	WURYOREJO	-	-	-
3.	POKOK KIDUL	-	-	-
4.	PURWOREJO	-	-	-
5.	BULUSULUR	-	-	-
6.	WONOBOYO	-	-	-
7.	GIRIPURWO	-	-	-
8.	GIRITIRTO	-	-	-
9.	GIRIWONO	-	-	-
10.	WONOKARTO	-	-	-
11.	PURWOSARI	-	-	-
12.	MANJUNG	-	-	-
13.	SONOHARJO	-	-	-
14.	WONOKERTO	-	-	-
15.	WONOHARJO	-	-	-
	<b>Jumlah</b>	-	-	-

Lanjutan Tabel 10.2

	<b>Desa/Kelurahan</b>	<b>Kebakaran Hutan dan Lahan</b>	<b>Angin Puyuh/ Puting Beliung/ Topan</b>	<b>Gelombang Pasang Laut</b>
	(1)	(9)	(10)	(11)
1.	SENDANG	-	-	-
2.	WURYOREJO	-	-	-
3.	POKOK KIDUL	-	-	-
4.	PURWOREJO	-	-	-
5.	BULUSULUR	-	-	-
6.	WONOBOYO	-	-	-
7.	GIRIPURWO	-	-	-
8.	GIRITIRTO	-	-	-
9.	GIRIWONO	-	-	-
10.	WONOKARTO	-	-	-
11.	PURWOSARI	-	-	-
12.	MANJUNG	-	-	-
13.	SONOHARJO	-	-	-
14.	WONOKERTO	-	-	-
15.	WONOHARJO	-	-	-
	<b>Jumlah</b>	-	-	-

Catatan:

Sumber: BPS, Pendataan Potensi Desa (Podes) 2019

**Tabel 10.3 Keberadaan Fasilitas/Upaya Antisipasi/Mitigasi Bencana Alam Menurut Desa/Kelurahan di Kecamatan Wonogiri, 2019**

Desa/Kelurahan	Sistem Peringatan Dini Bencana Alam	Sistem Peringatan Dini Khusus Tsunami	Perlengkapan Keselamatan
(1)	(2)	(3)	(4)
1. SENDANG	Ada	Bukan Wilayah Potensi Tsunami	Ada
2. WURYOREJO	Ada	Bukan Wilayah Potensi Tsunami	Ada
3. POKOK KIDUL	Ada	Bukan Wilayah Potensi Tsunami	Ada
4. PURWOREJO	Tidak Ada	Tidak Ada	Tidak Ada
5. BULUSULUR	Tidak Ada	Tidak Ada	Tidak Ada
6. WONOBOYO	Tidak Ada	Tidak Ada	Tidak Ada
7. GIRIPURWO	Tidak Ada	Tidak Ada	Tidak Ada
8. GIRITIRTO	Tidak Ada	Tidak Ada	Tidak Ada
9. GIRIWONO	Tidak Ada	Tidak Ada	Tidak Ada
10. WONOKARTO	Tidak Ada	Tidak Ada	Tidak Ada
11. PURWOSARI	Tidak Ada	Tidak Ada	Tidak Ada
12. MANJUNG	Tidak Ada	Tidak Ada	Tidak Ada
13. SONOHARJO	Tidak Ada	Tidak Ada	Tidak Ada
14. WONOKERTO	Ada	Bukan Wilayah Potensi Tsunami	Tidak Ada
15. WONO HARJO	Ada	Bukan Wilayah Potensi Tsunami	Tidak Ada

Lanjutan Tabel 10.3

	<b>Desa/Kelurahan</b>	<b>Rambu-rambu dan Jalur Evakuasi Bencana</b>	<b>Pembuatan, Perawatan, atau Normalisasi: Sungai, Kanal, Tanggul, Parit, Drainase, Waduk, Pantai, dll</b>
	(1)	(5)	(6)
1.	SENDANG	Ada	Ada
2.	WURYOREJO	Tidak Ada	Ada
3.	POKOK KIDUL	Tidak Ada	Ada
4.	PURWOREJO	Tidak Ada	Tidak Ada
5.	BULUSULUR	Tidak Ada	Tidak Ada
6.	WONOBOYO	Tidak Ada	Tidak Ada
7.	GIRIPURWO	Tidak Ada	Tidak Ada
8.	GIRITIRTO	Tidak Ada	Tidak Ada
9.	GIRIWONO	Tidak Ada	Tidak Ada
10.	WONOKARTO	Tidak Ada	Tidak Ada
11.	PURWOSARI	Tidak Ada	Tidak Ada
12.	MANJUNG	Tidak Ada	Tidak Ada
13.	SONOHARJO	Tidak Ada	Tidak Ada
14.	WONOKERTO	Tidak Ada	Ada
15.	WONOHARJO	Tidak Ada	Ada

Catatan:

Sumber: BPS, Pendataan Potensi Desa (Podes) 2019





Sensus  
Penduduk  
2020

# DATA

MENCERDASKAN BANGSA  
Enlighten The Nation



**BADAN PUSAT STATISTIK  
KABUPATEN WONOGIRI**  
BPS-Statistics of Wonogiri Regency  
Jl. Pelem II No.8 Wonogiri 57612  
Telp (0273)321055; Faks(0273)321055  
Homepage: <https://wonogirikab.bps.go.id>  
E-Mail: [bps3312@bps.go.id](mailto:bps3312@bps.go.id)