



2019

# LUAS PANEN DAN TANAM PALAWIJA

KABUPAPTEN PINRANG



BADAN PUSAT STATISTIK  
KABUPATEN PINRANG

KATALOG BPS: 52030006.7315



2019

# LUAS PANEN DAN TANAM PALAWIJA

KABUPAPTEN PINRANG



BADAN PUSAT STATISTIK  
KABUPATEN PINRANG

# **LUAS PANEN DAN TANAM PALAWIJA KABUPATEN PINRANG 2019**

**Nomor Publikasi** : 73150.1902  
**Katalog BPS** : 5203006.7315  
**Ukuran Buku** : 21 x 15 cm  
**Jumlah Halaman** : xviii + 122  
**Naskah** : Badan Pusat Statistik Kabupaten Pinrang  
**Penyunting** : Sulthoni Syahid Sugito, SST  
**Gambar Kulit** : Sulthoni Syahid Sugito, SST  
**Diterbitkan Oleh** : Badan Pusat Statistik Kabupaten Pinrang  
**Dicetak oleh** : -

**Boleh dikutip dengan menyebut  
sumbernya**

## KATA PENGANTAR

Puji syukur kami panjatkan kehadiran ALLAH SUBHANAWATA'ALA karena berkat Rahmat, Karunia dan Perkenan-Nyalah, kami dapat menyelesaikan penyusunan publikasi Luas Panen dan Luas Tanam Palawija Kabupaten Pinrang 2018 yang merupakan penerbitan kesepuluh.

Data yang disajikan dalam publikasi ini merupakan data hasil pengolahan SP-PALAWIJA yang pengumpulan datanya dilakukan dan dilaporkan secara rutin mulai bulan Januari sampai bulan Desember 2018 dari Dinas Pertanian dan Hortikultura Kabupaten Pinrang.

Kami ucapkan banyak terima kasih kepada semua pihak yang telah berpartisipasi dalam penyusunan publikasi ini. Saran dan kritik yang bersifat membangun dari berbagai pihak sangat kami harapkan untuk perbaikan selanjutnya.

Besar harapan kami semoga publikasi Luas Panen dan Luas Tanam Kabupaten Pinrang Tahun 2018 ini dapat memberikan manfaat bagi konsumen data.

Pinrang, 6 Mei 2019

BPS KABUPATEN PINRANG  
Kepala,

H. Muhammad Asri Lantong  
NIP : 19661121 199301 1 001

# DAFTAR ISI

	<b>Hal</b>
KATA PENGANTAR.....	iii
DAFTAR ISI .....	iv
DAFTAR TABEL.....	v
DAFTAR GAMBAR.....	xiv
KONSEP DAN DEFINISI .....	1
BAB I LUAS PANEN .....	3
BAB II LUAS TANAM .....	50
BAB III LUAS PUSO .....	102

## DAFTAR TABEL

No	Nama Tabel	Hal
1.1	LUAS PANEN (LAHAN TOTAL) JAGUNG SUB-ROUND I TIAP KECAMATAN DI KABUPATEN PINRANG TAHUN 2018 .....	3
1.2	LUAS PANEN (LAHAN TOTAL) JAGUNG SUB-ROUND II TIAP KECAMATAN DI KABUPATEN PINRANG TAHUN 2018 .....	4
1.3	LUAS PANEN (LAHAN TOTAL) JAGUNG SUB-ROUND III TIAP KECAMATAN DI KABUPATEN PINRANG TAHUN 2018 .....	5
1.4	LUAS PANEN (LAHAN TOTAL) JAGUNG SUB-ROUND I, II, III TIAP KECAMATAN DI KABUPATEN PINRANG TAHUN 2018 .....	6
1.5	LUAS PANEN (LAHAN TOTAL) KACANG HIJAU SUB-ROUND I TIAP KECAMATAN DI KABUPATEN PINRANG TAHUN 2018.....	7
1.6	LUAS PANEN (LAHAN TOTAL) KACANG HIJAU SUB-ROUND II TIAP KECAMATAN DI KABUPATEN PINRANG TAHUN 2018.....	8
1.7	LUAS PANEN (LAHAN TOTAL) KACANG HIJAU SUB-ROUND III TIAP KECAMATAN DI KABUPATEN PINRANG TAHUN 2018.....	9
1.8	LUAS PANEN (LAHAN TOTAL) KACANG HIJAU SUB-ROUND I , II, III TIAP KECAMATAN DI KABUPATEN PINRANG TAHUN 2018.....	10
1.9	LUAS PANEN (LAHAN TOTAL) KACANG TANAH SUB-ROUND I TIAP KECAMATAN DI KABUPATEN PINRANG TAHUN 2018.....	11
1.10	LUAS PANEN (LAHAN TOTAL) KACANG TANAH SUB-ROUND II TIAP KECAMATAN DI KABUPATEN PINRANG TAHUN 2018.....	12
1.11	LUAS PANEN (LAHAN TOTAL) KACANG TANAH SUB-ROUND III TIAP KECAMATAN DI KABUPATEN PINRANG TAHUN 2018.....	13
1.12	LUAS PANEN (LAHAN TOTAL) KACANG TANAH SUB-ROUND I, II, III TIAP KECAMATAN DI KABUPATEN PINRANG TAHUN 2018.....	14

<b>No</b>	<b>Nama Tabel</b>	<b>Hal</b>
1.13	LUAS PANEN (LAHAN TOTAL) KEDELAI SUB-ROUND I TIAP KECAMATAN DI KABUPATEN PINRANG TAHUN 2018.....	15
1.14	LUAS PANEN (LAHAN TOTAL) KEDELAI SUB-ROUND II TIAP KECAMATAN DI KABUPATEN PINRANG TAHUN 2018.....	16
1.15	LUAS PANEN (LAHAN TOTAL) KEDELAI SUB-ROUND III TIAP KECAMATAN DI KABUPATEN PINRANG TAHUN 2018.....	17
1.16	LUAS PANEN (LAHAN TOTAL) KEDELAI SUB-ROUND I, II, III TIAP KECAMATAN DI KABUPATEN PINRANG TAHUN 2018.....	18
1.17	LUAS PANEN (LAHAN TOTAL) UBI JALAR SUB-ROUND I TIAP KECAMATAN DI KABUPATEN PINRANG TAHUN 2018.....	19
1.18	LUAS PANEN (LAHAN TOTAL) UBI JALAR SUB-ROUND II TIAP KECAMATAN DI KABUPATEN PINRANG TAHUN 2018.....	20
1.19	LUAS PANEN (LAHAN TOTAL) UBI JALAR SUB-ROUND III TIAP KECAMATAN DI KABUPATEN PINRANG TAHUN 2018.....	21
1.20	LUAS PANEN (LAHAN TOTAL) UBI JALAR SUB-ROUND I, II, III TIAP KECAMATAN DI KABUPATEN PINRANG TAHUN 2018.....	22
1.21	LUAS PANEN (LAHAN TOTAL) UBI KAYU SUB-ROUND I TIAP KECAMATAN DI KABUPATEN PINRANG TAHUN 2018.....	23
1.22	LUAS PANEN (LAHAN TOTAL) UBI KAYU SUB-ROUND II TIAP KECAMATAN DI KABUPATEN PINRANG TAHUN 2018.....	24
1.23	LUAS PANEN (LAHAN TOTAL) UBI KAYU SUB-ROUND III TIAP KECAMATAN DI KABUPATEN PINRANG TAHUN 2018.....	25
1.24	LUAS PANEN (LAHAN TOTAL) UBI KAYU SUB-ROUND I, II, III TIAP KECAMATAN DI KABUPATEN PINRANG TAHUN 2018.....	26

<b>No</b>	<b>Nama Tabel</b>	<b>Hal</b>
1.25	LUAS PANEN MUDA JAGUNG SUB-ROUND I TIAP KECAMATAN DI KABUPATEN PINRANG TAHUN 2018.....	27
1.26	LUAS PANEN MUDA JAGUNG SUB-ROUND II TIAP KECAMATAN DI KABUPATEN PINRANG TAHUN 2018.....	28
1.27	LUAS PANEN MUDA JAGUNG SUB-ROUND III TIAP KECAMATAN DI KABUPATEN PINRANG TAHUN 2018.....	29
1.28	LUAS PANEN (NONBANTUAN PEMERINTAH) KEDELAI SUB-ROUND I TIAP KECAMATAN DI KABUPATEN PINRANG TAHUN 2018.....	30
1.29	LUAS PANEN (NONBANTUAN PEMERINTAH) KEDELAI SUB-ROUND II TIAP KECAMATAN DI KABUPATEN PINRANG TAHUN 2018.....	31
1.30	LUAS PANEN (NONBANTUAN PEMERINTAH) KEDELAI SUB-ROUND III TIAP KECAMATAN DI KABUPATEN PINRANG TAHUN 2018.....	32
1.31	LUAS PANEN (NONBANTUAN PEMERINTAH) KEDELAI SUB-ROUND I, II, III TIAP KECAMATAN DI KABUPATEN PINRANG TAHUN 2018.....	33
1.32	LUAS PANEN (NONBANTUAN PEMERINTAH) JAGUNG SUB-ROUND I TIAP KECAMATAN DI KABUPATEN PINRANG TAHUN 2018.....	34
1.33	LUAS PANEN (NONBANTUAN PEMERINTAH) JAGUNG SUB-ROUND II TIAP KECAMATAN DI KABUPATEN PINRANG TAHUN 2018.....	35
1.34	LUAS PANEN (NONBANTUAN PEMERINTAH) JAGUNG SUB-ROUND III TIAP KECAMATAN DI KABUPATEN PINRANG TAHUN 2018.....	36
1.35	LUAS PANEN (NONBANTUAN PEMERINTAH) JAGUNG SUB-ROUND I, II, III TIAP KECAMATAN DI KABUPATEN PINRANG TAHUN 2018.....	37
1.36	LUAS PANEN (BANTUAN PEMERINTAH) JAGUNG SUB-ROUND I TIAP KECAMATAN DI KABUPATEN PINRANG TAHUN 2018.....	38



<b>No</b>	<b>Nama Tabel</b>	<b>Hal</b>
1.37	LUAS PANEN (BANTUAN PEMERINTAH) JAGUNG SUB-ROUND II TIAP KECAMATAN DI KABUPATEN PINRANG TAHUN 2018.....	39
1.38	LUAS PANEN (BANTUAN PEMERINTAH) JAGUNG SUB-ROUND III TIAP KECAMATAN DI KABUPATEN PINRANG TAHUN 2018.....	40
1.39	LUAS PANEN (BANTUAN PEMERINTAH) JAGUNG SUB-ROUND I, II, III TIAP KECAMATAN DI KABUPATEN PINRANG TAHUN 2018.....	41
1.40	LUAS PANEN (NONBANTUAN PEMERINTAH) UBI KAYU SUB-ROUND I TIAP KECAMATAN DI KABUPATEN PINRANG TAHUN 2018.....	42
1.41	LUAS PANEN (NONBANTUAN PEMERINTAH) UBI KAYU SUB-ROUND II TIAP KECAMATAN DI KABUPATEN PINRANG TAHUN 2018.....	43
1.42	LUAS PANEN (NONBANTUAN PEMERINTAH) UBI KAYU SUB-ROUND III TIAP KECAMATAN DI KABUPATEN PINRANG TAHUN 2018.....	44
1.43	LUAS PANEN (NONBANTUAN PEMERINTAH) UBI KAYU SUB-ROUND I, II, III TIAP KECAMATAN DI KABUPATEN PINRANG TAHUN 2018.....	45
1.44	LUAS PANEN (LAHAN TOTAL) TALAS SUB-ROUND I TIAP KECAMATAN DI KABUPATEN PINRANG TAHUN 2018.....	46
1.45	LUAS PANEN (LAHAN TOTAL) TALAS SUB-ROUND II TIAP KECAMATAN DI KABUPATEN PINRANG TAHUN 2018.....	47
1.46	LUAS PANEN (LAHAN TOTAL) TALAS SUB-ROUND III TIAP KECAMATAN DI KABUPATEN PINRANG TAHUN 2018.....	48
1.47	LUAS PANEN (LAHAN TOTAL) TALAS SUB-ROUND I, II, III TIAP KECAMATAN DI KABUPATEN PINRANG TAHUN 2018.....	49

<b>No</b>	<b>Nama Tabel</b>	<b>Hal</b>
2.1	LUAS TANAM (LAHAN TOTAL) JAGUNG SUB-ROUND I TIAP KECAMATAN DI KABUPATEN PINRANG TAHUN 2018.....	50
2.2	LUAS TANAM (LAHAN TOTAL) JAGUNG SUB-ROUND II TIAP KECAMATAN DI KABUPATEN PINRANG TAHUN 2018.....	51
2.3	LUAS TANAM (LAHAN TOTAL) JAGUNG SUB-ROUND III TIAP KECAMATAN DI KABUPATEN PINRANG TAHUN 2018.....	52
2.4	LUAS TANAM (LAHAN TOTAL) JAGUNG SUB-ROUND I, II, III TIAP KECAMATAN DI KABUPATEN PINRANG TAHUN 2018.....	53
2.5	LUAS TANAMAN AKHIR BULAN (LAHAN TOTAL) JAGUNG SUB-ROUND I TIAP KECAMATAN DI KABUPATEN PINRANG TAHUN 2018.	54
2.6	LUAS TANAMAN AKHIR BULAN (LAHAN TOTAL) JAGUNG SUB-ROUND II TIAP KECAMATAN DI KABUPATEN PINRANG TAHUN 2018	55
2.7	LUAS TANAMAN AKHIR BULAN (LAHAN TOTAL) JAGUNG SUB-ROUND III TIAP KECAMATAN DI KABUPATEN PINRANG TAHUN 2018 .....	56
2.8	LUAS TANAMAN AKHIR BULAN (LAHAN TOTAL) JAGUNG SUB-ROUND I, II, III TIAP KECAMATAN DI KABUPATEN PINRANG TAHUN 2018 .....	57
2.9	LUAS TANAM (LAHAN TOTAL) KACANG HIJAU SUB-ROUND I TIAP KECAMATAN DI KABUPATEN PINRANG TAHUN 2018.....	58
2.10	LUAS TANAM (LAHAN TOTAL) KACANG HIJAU SUB-ROUND II TIAP KECAMATAN DI KABUPATEN PINRANG TAHUN 2018.....	59
2.11	LUAS TANAM (LAHAN TOTAL) KACANG HIJAU SUB-ROUND III TIAP KECAMATAN DI KABUPATEN PINRANG TAHUN 2018.....	60

<b>No</b>	<b>Nama Tabel</b>	<b>Hal</b>
2.12	LUAS TANAM (LAHAN TOTAL) KACANG HIJAU SUB-ROUND I, II, III TIAP KECAMATAN DI KABUPATEN PINRANG TAHUN 2018.....	61
2.13	LUAS TANAMAN AKHIR BULAN (LAHAN TOTAL) KACANG HIJAU SUB-ROUND I TIAP KECAMATAN DI KABUPATEN PINRANG TAHUN 2018 .....	62
2.14	LUAS TANAMAN AKHIR BULAN (LAHAN TOTAL) KACANG HIJAU SUB-ROUND II TIAP KECAMATAN DI KABUPATEN PINRANG TAHUN 2018 .....	63
2.15	LUAS TANAMAN AKHIR BULAN (LAHAN TOTAL) KACANG HIJAU SUB-ROUND III TIAP KECAMATAN DI KABUPATEN PINRANG TAHUN 2018 .....	64
2.16	LUAS TANAMAN AKHIR BULAN (LAHAN TOTAL) KACANG HIJAU SUB-ROUND I, II, III TIAP KECAMATAN DI KABUPATEN PINRANG TAHUN 2018.....	65
2.17	LUAS TANAM (LAHAN TOTAL) KACANG TANAH SUB-ROUND I TIAP KECAMATAN DI KABUPATEN PINRANG TAHUN 2018.....	66
2.18	LUAS TANAM (LAHAN TOTAL) KACANG TANAH SUB-ROUND II TIAP KECAMATAN DI KABUPATEN PINRANG TAHUN 2018.....	67
2.19	LUAS TANAM (LAHAN TOTAL) KACANG TANAH SUB-ROUND III TIAP KECAMATAN DI KABUPATEN PINRANG TAHUN 2018.....	68
2.20	LUAS TANAM (LAHAN TOTAL) KACANG TANAH SUB-ROUND I, II, III TIAP KECAMATAN DI KABUPATEN PINRANG TAHUN 2018.....	69
2.21	LUAS TANAMAN AKHIR BULAN (LAHAN TOTAL) KACANG TANAH SUB-ROUND I TIAP KECAMATAN DI KABUPATEN PINRANG TAHUN 2018 .....	70

<b>No</b>	<b>Nama Tabel</b>	<b>Hal</b>
2.22	LUAS TANAMAN AKHIR BULAN (LAHAN TOTAL) KACANG TANAH SUB-ROUND II TIAP KECAMATAN DI KABUPATEN PINRANG TAHUN 2018 .....	71
2.23	LUAS TANAMAN AKHIR BULAN (LAHAN TOTAL) KACANG TANAH SUB-ROUND III TIAP KECAMATAN DI KABUPATEN PINRANG TAHUN 2018 .....	72
2.24	LUAS TANAMAN AKHIR BULAN (LAHAN TOTAL) KACANG TANAH SUB-ROUND I, II, II TIAP KECAMATAN DI KABUPATEN PINRANG TAHUN 2018.....	73
2.25	LUAS TANAM (LAHAN TOTAL) KEDELAI SUB-ROUND I TIAP KECAMATAN DI KABUPATEN PINRANG TAHUN 2018.....	74
2.26	LUAS TANAM (LAHAN TOTAL) KEDELAI SUB-ROUND II TIAP KECAMATAN DI KABUPATEN PINRANG TAHUN 2018.....	75
2.27	LUAS TANAM (LAHAN TOTAL) KEDELAI SUB-ROUND III TIAP KECAMATAN DI KABUPATEN PINRANG TAHUN 2018.....	76
2.28	LUAS TANAM (LAHAN TOTAL) KEDELAI SUB-ROUND I, II, III TIAP KECAMATAN DI KABUPATEN PINRANG TAHUN 2018.....	77
2.29	LUAS TANAMAN AKHIR BULAN (LAHAN TOTAL) KEDELAI SUB-ROUND I TIAP KECAMATAN DI KABUPATEN PINRANG TAHUN 2018.	78
2.30	LUAS TANAMAN AKHIR BULAN (LAHAN TOTAL) KEDELAI SUB-ROUND II TIAP KECAMATAN DI KABUPATEN PINRANG TAHUN 2018	79
2.31	LUAS TANAMAN AKHIR BULAN (LAHAN TOTAL) KEDELAI SUB-ROUND III TIAP KECAMATAN DI KABUPATEN PINRANG TAHUN 2018 .....	80

<b>No</b>	<b>Nama Tabel</b>	<b>Hal</b>
2.32	LUAS TANAMAN AKHIR BULAN (LAHAN TOTAL) KEDELAI SUB-ROUND I, II, III TIAP KECAMATAN DI KABUPATEN PINRANG TAHUN 2018 .....	81
2.33	LUAS TANAM (LAHAN TOTAL) UBI JALAR SUB-ROUND I TIAP KECAMATAN DI KABUPATEN PINRANG TAHUN 2018.....	82
2.34	LUAS TANAM (LAHAN TOTAL) UBI JALAR SUB-ROUND II TIAP KECAMATAN DI KABUPATEN PINRANG TAHUN 2018.....	83
2.35	LUAS TANAM (LAHAN TOTAL) UBI JALAR SUB-ROUND III TIAP KECAMATAN DI KABUPATEN PINRANG TAHUN 2018.....	84
2.36	LUAS TANAM (LAHAN TOTAL) UBI JALAR SUB-ROUND I, II, III TIAP KECAMATAN DI KABUPATEN PINRANG TAHUN 2018.....	85
2.37	LUAS TANAMAN AKHIR BULAN (LAHAN TOTAL) UBI JALAR SUB-ROUND I TIAP KECAMATAN DI KABUPATEN PINRANG TAHUN 2018.	86
2.38	LUAS TANAMAN AKHIR BULAN (LAHAN TOTAL) UBI JALAR SUB-ROUND II TIAP KECAMATAN DI KABUPATEN PINRANG TAHUN 2018	87
2.39	LUAS TANAMAN AKHIR BULAN (LAHAN TOTAL) UBI JALAR SUB-ROUND III TIAP KECAMATAN DI KABUPATEN PINRANG TAHUN 2018 .....	88
2.40	LUAS TANAMAN AKHIR BULAN (LAHAN TOTAL) UBI JALAR SUB-ROUND I, II, III TIAP KECAMATAN DI KABUPATEN PINRANG TAHUN 2018 .....	89
2.41	LUAS TANAMAN AKHIR BULAN (LAHAN TOTAL) UBI KAYU SUB-ROUND I TIAP KECAMATAN DI KABUPATEN PINRANG TAHUN 2018.	90
2.42	LUAS TANAM (LAHAN TOTAL) UBI KAYU SUB-ROUND II TIAP KECAMATAN DI KABUPATEN PINRANG TAHUN 2018.....	91

<b>No</b>	<b>Nama Tabel</b>	<b>Hal</b>
2.43	LUAS TANAM (LAHAN TOTAL) UBI KAYU SUB-ROUND III TIAP KECAMATAN DI KABUPATEN PINRANG TAHUN 2018.....	92
2.44	LUAS TANAM (LAHAN TOTAL) UBI KAYU SUB-ROUND I, II, III TIAP KECAMATAN DI KABUPATEN PINRANG TAHUN 2018.....	93
2.45	LUAS TANAM (LAHAN TOTAL) TALAS SUB-ROUND I TIAP KECAMATAN DI KABUPATEN PINRANG TAHUN 2018.....	94
2.46	LUAS TANAM (LAHAN TOTAL) TALAS SUB-ROUND II TIAP KECAMATAN DI KABUPATEN PINRANG TAHUN 2018.....	95
2.47	LUAS TANAM (LAHAN TOTAL) TALAS SUB-ROUND III TIAP KECAMATAN DI KABUPATEN PINRANG TAHUN 2018.....	96
2.48	LUAS TANAM (LAHAN TOTAL) TALAS SUB-ROUND I, II, III TIAP KECAMATAN DI KABUPATEN PINRANG TAHUN 2018.....	97
2.49	LUAS TANAMAN AKHIR BULAN (LAHAN TOTAL) TALAS SUB-ROUND I TIAP KECAMATAN DI KABUPATEN PINRANG TAHUN 2018.....	98
2.50	LUAS TANAMAN AKHIR BULAN (LAHAN TOTAL) TALAS SUB-ROUND II TIAP KECAMATAN DI KABUPATEN PINRANG TAHUN 2018.....	99
2.51	LUAS TANAMAN AKHIR BULAN (LAHAN TOTAL) TALAS SUB-ROUND III TIAP KECAMATAN DI KABUPATEN PINRANG TAHUN 2018.....	100
2.52	LUAS TANAMAN AKHIR BULAN (LAHAN TOTAL) TALAS SUB-ROUND I, II, III TIAP KECAMATAN DI KABUPATEN PINRANG TAHUN 2018.....	101
3.1	LUAS PUSO (LAHAN TOTAL) JAGUNG SUB-ROUND I TIAP KECAMATAN DI KABUPATEN PINRANG TAHUN 2018.....	102
3.2	LUAS PUSO (LAHAN TOTAL) JAGUNG SUB-ROUND II TIAP KECAMATAN DI KABUPATEN PINRANG TAHUN 2018.....	103

<b>No</b>	<b>Nama Tabel</b>	<b>Hal</b>
3.3	LUAS PUSO (LAHAN TOTAL) JAGUNG SUB-ROUND III TIAP KECAMATAN DI KABUPATEN PINRANG TAHUN 2018.....	104
3.4	LUAS PUSO (LAHAN TOTAL) KACANG HIJAU SUB-ROUND I TIAP KECAMATAN DI KABUPATEN PINRANG TAHUN 2018.....	105
3.5	LUAS PUSO (LAHAN TOTAL) KACANG HIJAU SUB-ROUND II TIAP KECAMATAN DI KABUPATEN PINRANG TAHUN 2018.....	106
3.6	LUAS PUSO (LAHAN TOTAL) KACANG HIJAU SUB-ROUND III TIAP KECAMATAN DI KABUPATEN PINRANG TAHUN 2018.....	107
3.7	LUAS PUSO (LAHAN TOTAL) TALAS SUB-ROUND I TIAP KECAMATAN DI KABUPATEN PINRANG TAHUN 2018.....	108
3.8	LUAS PUSO (LAHAN TOTAL) TALAS SUB-ROUND II TIAP KECAMATAN DI KABUPATEN PINRANG TAHUN 2018.....	109
3.9	LUAS PUSO (LAHAN TOTAL) TALAS SUB-ROUND III TIAP KECAMATAN DI KABUPATEN PINRANG TAHUN 2018.....	110
3.10	LUAS PUSO (LAHAN TOTAL) KACANG TANAH SUB-ROUND I TIAP KECAMATAN DI KABUPATEN PINRANG TAHUN 2018.....	111
3.11	LUAS PUSO (LAHAN TOTAL) KACANG TANAH SUB-ROUND II TIAP KECAMATAN DI KABUPATEN PINRANG TAHUN 2018.....	112
3.12	LUAS PUSO (LAHAN TOTAL) KACANG TANAH SUB-ROUND III TIAP KECAMATAN DI KABUPATEN PINRANG TAHUN 2018.....	113
3.13	LUAS PUSO (LAHAN TOTAL) KEDELAI SUB-ROUND I TIAP KECAMATAN DI KABUPATEN PINRANG TAHUN 2018.....	114
3.14	LUAS PUSO (LAHAN TOTAL) KEDELAI SUB-ROUND II TIAP KECAMATAN DI KABUPATEN PINRANG TAHUN 2018.....	115

<b>No</b>	<b>Nama Tabel</b>	<b>Hal</b>
3.15	LUAS PUSO (LAHAN TOTAL) KEDELAI SUB-ROUND III TIAP KECAMATAN DI KABUPATEN PINRANG TAHUN 2018.....	116
3.16	LUAS PUSO (LAHAN TOTAL) UBI JALAR SUB-ROUND I TIAP KECAMATAN DI KABUPATEN PINRANG TAHUN 2018.....	117
3.17	LUAS PUSO (LAHAN TOTAL) UBI JALAR SUB-ROUND II TIAP KECAMATAN DI KABUPATEN PINRANG TAHUN 2018.....	118
3.18	LUAS PUSO (LAHAN TOTAL) UBI JALAR SUB-ROUND III TIAP KECAMATAN DI KABUPATEN PINRANG TAHUN 2018.....	119
3.19	LUAS PUSO (LAHAN TOTAL) UBI KAYU SUB-ROUND III TIAP KECAMATAN DI KABUPATEN PINRANG TAHUN 2018.....	120
3.20	LUAS PUSO (LAHAN TOTAL) UBI KAYU SUB-ROUND III TIAP KECAMATAN DI KABUPATEN PINRANG TAHUN 2018.....	121
3.21	LUAS PUSO (LAHAN TOTAL) UBI KAYU SUB-ROUND III TIAP KECAMATAN DI KABUPATEN PINRANG TAHUN 2018.....	122



## DAFTAR GAMBAR

No	Nama Gambar	Hal
1.1	Total Luas Panen (Lahan Total) Jagung Tiap Kecamatan di Kabupaten Pinrang Tahun 2018.....	6
1.2	Total Luas Panen (Lahan Total) Kacang Hijau Tiap Kecamatan di Kabupaten Pinrang Tahun 2018.....	10
1.3	Total Luas Panen (Lahan Total) Kacang Tanah Tiap Kecamatan di Kabupaten Pinrang Tahun 2018.....	14
1.4	Total Luas Panen (Lahan Total) Kedelai Tiap Kecamatan di Kabupaten Pinrang Tahun 2018.....	18
1.5	Total Luas Panen (Lahan Total) Ubi Jalar Tiap Kecamatan di Kabupaten Pinrang Tahun 2018.....	22
1.6	Total Luas Panen (Lahan Total) Ubi Kayu Tiap Kecamatan di Kabupaten Pinrang Tahun 2018.....	26
1.7	Total Luas Panen (Non Bantuan Pemerintah) Kedelai Tiap Kecamatan di Kabupaten Pinrang Tahun 2018.....	33
1.8	Total Luas Panen (Non Bantuan Pemerintah) Jagung Tiap Kecamatan di Kabupaten Pinrang Tahun 2018.....	37
1.9	Total Luas Panen (Bantuan Pemerintah) Jagung Tiap Kecamatan di Kabupaten Pinrang Tahun 2018.....	41
1.10	Total Luas Panen (Non Bantuan Pemerintah) Ubi Kayu Tiap Kecamatan di Kabupaten Pinrang Tahun 2018.....	45
1.11	Total Luas Panen (Lahan Total) Talas Tiap Kecamatan di Kabupaten Pinrang Tahun 2018.....	49

<b>No</b>	<b>Nama Gambar</b>	<b>Hal</b>
2.1	Total Luas Tanam (Lahan Total) Jagung Tiap Kecamatan di Kabupaten Pinrang Tahun 2018.....	53
2.2	Total Luas Tanaman Akhir Bulan (Lahan Total) Jagung Tiap Kecamatan di Kabupaten Pinrang Tahun 2018.....	57
2.3	Total Luas Tanam (Lahan Total) Kacang Hijau Tiap Kecamatan di Kabupaten Pinrang Tahun 2018.....	61
2.4	Total Luas Tanaman Akhir Bulan (Lahan Total) Kacang Hijau Tiap Kecamatan di Kabupaten Pinrang Tahun 2018.....	65
2.5	Total Luas Tanam (Lahan Total) Kacang Tanah Tiap Kecamatan di Kabupaten Pinrang Tahun 2018.....	69
2.6	Total Luas Tanaman Akhir Bulan (Lahan Total) Kacang Tanah Tiap Kecamatan di Kabupaten Pinrang Tahun 2018.....	73
2.7	Total Luas Tanam (Lahan Total) Kedelai Tiap Kecamatan di Kabupaten Pinrang Tahun 2018.....	77
2.8	Total Luas Tanaman Akhir Bulan (Lahan Total) Kedelai Tiap Kecamatan di Kabupaten Pinrang Tahun 2018.....	81
2.9	Total Luas Tanam (Lahan Total) Ubi Jalar Tiap Kecamatan di Kabupaten Pinrang Tahun 2018.....	85
2.10	Total Luas Tanaman Akhir Bulan (Lahan Total) Ubi Jalar Tiap Kecamatan di Kabupaten Pinrang Tahun 2018.....	89
2.11	Total Luas Tanaman Akhir Bulan (Lahan Total) Ubi Kayu Tiap Kecamatan di Kabupaten Pinrang Tahun 2018.....	93
2.12	Total Luas Tanam (Lahan Total) Talas Tiap Kecamatan di Kabupaten Pinrang Tahun 2018.....	97

No	Nama Gambar	Hal
2.13	Total Luas Tanaman Akhir Bulan (Lahan Total) Talas Tiap Kecamatan di Kabupaten Pinrang Tahun 2018 .....	101

<https://pinrangkab.bps.go.id>

## KONSEP DAN DEFINISI

### A. SP- Palawija

Merupakan survei pertanian berupa kuesioner yang setiap bulanya dikumpulkan melalui KCD dari Dinas Pertanian dan diolah di Badan Pusat Statistik (BPS) Kabupaten/Kota seluruh Indonesia. Maksud dari penggunaan kuesioner ini adalah untuk mendapatkan berbagai data pertanian khususnya laporan luas panen dan luas tanam komoditas palawija.

### B. Luas Panen

Adalah luas tanaman yang dipungut sebagai sampel hasilnya paling sedikit 11% dari keadaan normal. Khusus untuk tanaman jagung dan kedelai, luas tanaman yang dipanen adalah yang bertujuan menghasilkan pipilan kering (jagung) dan biji kering untuk kedelai.

### C. Luas Panen Muda

Luas Panen Muda adalah luas tanaman yang dipungut hasilnya sebelum waktunya (belum cukup tua). Tanaman yang dipanen muda hanya tanaman jagung dan kedelai.

### D. Luas Tanam

Adalah luas tanaman yang sebenarnya di tanam (sebagai tanaman baru) pada bulan saat pelaporan, baik penanaman yang bersifat normal maupun penanaman yang dilakukan untuk mengganti tanaman yang dibabat /dimusnahkan karena terserang OPT atau sebab-sebab lainnya.

### E. Luas Tanam Awal Bulan

Adalah adanya luas tanaman pada awal bulan laporan.

### F. Luas Tanam Akhir Bulan

Adalah adanya luas tanaman pada akhir bulan laporan.

### G. Luas Puso

Adalah luas tanaman yang mengalami kerusakan yang diakibatkan oleh serangan OPT (Organisme Pengganggu Tumbuhan), DPI (Dampak Fenomena Iklim) dan atau oleh sebab lainya (bencana alam, dll) sedemikian rupa sehingga hasilnya kurang dari 11% dari keadaan normal.

Komoditas tanaman palawija seperti sorgum, gandum, ganyong dan lainya di Kabupaten Pinrang selama periode tahun 2018, tidak tercatat baik luas tanam, luas panen maupun luas puso sehingga bisa dikatakan jenis komoditas tersebut tidak menjadi unggulan. Berbagai kendala yang dihadapi yang menyebabkan tidak ada jenis komoditas seperti diatas antaranya geografis serta cuaca tidak cocok, pemasaran yang sulit diakibatkan tidak atau jarang yang mengkonsumsi jenis komoditas tersebut, informasi serta sosialisasi tentang jenis komoditas palawija tersebut kurang sehingga petani tidak memiliki pemahaman yang benar bagaimana harus menanam maupun merawat, dan tidak tersedianya bibit dan benih dipasaran di wilayah pinrang.

## BAB I LUAS PANEN

TABEL 1.1

**LUAS PANEN (LAHAN TOTAL) JAGUNG SUB-ROUND I TIAP KECAMATAN DI  
KABUPATEN PINRANG TAHUN 2018**

(Hektare)

<b>Kecamatan</b>	<b>Januari</b>	<b>Februari</b>	<b>Maret</b>	<b>April</b>	<b>Jan-Apr</b>
(1)	(2)	(3)	(4)	(5)	(6)
010 Suppa	0	50	61	0	111
020 Mattirosompe	0	15	0	85	100
021 Lanrisang	0	48	0	0	48
030 Mattiro Bulu	0	500	480	60	1,040
040 Watang Sawitto	0	2	3	4	9
041 Paleteang	0	3	47	0	50
042 Tiroang	3	4	146	0	153
050 Patampanua	168	74	78	20	340
060 Cempa	200	36	200	75	511
070 Duampanua	150	434	770	0	1,354
071 Batulappa	10	155	530	1,152	1,847
080 Lembang	950	1,000	300	0	2,250
<b>JUMLAH</b>	<b>1,481</b>	<b>2,321</b>	<b>2,615</b>	<b>1,396</b>	<b>7,813</b>

Sumber : Hasil Pengolahan SP-PALAWIJA

**TABEL 1.2****LUAS PANEN (LAHAN TOTAL) JAGUNG SUB-ROUND II TIAP KECAMATAN DI  
KABUPATEN PINRANG TAHUN 2018***(Hektare)*

<b>Kecamatan</b>	<b>Mei</b>	<b>Juni</b>	<b>Juli</b>	<b>Agustus</b>	<b>Mei-Ags</b>
(1)	(2)	(3)	(4)	(5)	(6)
010 Suppa	0	20	47	70	137
020 Mattirosompe	0	0	1	0	1
021 Lanrisang	0	16	0	11	27
030 Mattiro Bulu	230	537	190	125	1,082
040 Watang Sawitto	0	0	0	6	6
041 Paleteang	0	0	0	0	0
042 Tiroang	0	0	2	0	2
050 Patampanua	8	265	61	34	368
060 Cempa	207	100	130	51	488
070 Duampanua	90	0	119	63	272
071 Batulappa	2,552	525	575	2,416	6,068
080 Lembang	100	350	330	100	880
<b>JUMLAH</b>	<b>3,187</b>	<b>1,813</b>	<b>1,455</b>	<b>2,876</b>	<b>9,331</b>

Sumber : Hasil Pengolahan SP-PALAWIJA

**TABEL 1.3****LUAS PANEN (LAHAN TOTAL) JAGUNG SUB-ROUND III TIAP KECAMATAN  
DI KABUPATEN PINRANG TAHUN 2018***(Hektare)*

<b>Kecamatan</b>	<b>September</b>	<b>Oktober</b>	<b>November</b>	<b>Desember</b>	<b>Sep-Des</b>
(1)	(2)	(3)	(4)	(5)	(6)
010 Suppa	5	150	103	137	395
020 Mattirosompe	0	0	0	0	0
021 Lanrisang	20	70	125	100	315
030 Mattiro Bulu	245	325	0	85	655
040 Watang Sawitto	1	0	0	0	1
041 Paleteang	0	0	1	0	1
042 Tiroang	0	0	0	0	0
050 Patampanua	75	35	25	9	144
060 Cempa	75	103	49	156	383
070 Duampanua	492	52	145	93	782
071 Batulappa	25	25	0	0	50
080 Lembang	100	25	0	0	125
<b>JUMLAH</b>	<b>1,038</b>	<b>785</b>	<b>448</b>	<b>580</b>	<b>2,851</b>

Sumber : Hasil Pengolahan SP-PALAWIJA



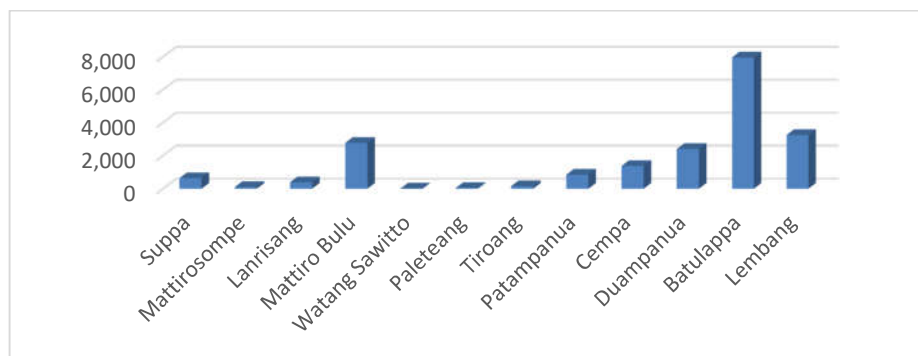
TABEL 1.4

**LUAS PANEN (LAHAN TOTAL) JAGUNG SUB-ROUND I, II, III TIAP  
KECAMATAN DI KABUPATEN PINRANG TAHUN 2018**

(Hektare)

Kecamatan	Jan-Apr	Mei-Ags	Sep-Des	Jan-Des
(1)	(2)	(3)	(4)	(5)
010 Suppa	111	137	395	643
020 Mattirosompe	100	1	0	101
021 Lanrisang	48	27	315	390
030 Mattiro Bulu	1,040	1,082	655	2,777
040 Watang Sawitto	9	6	1	16
041 Paleteang	50	0	1	51
042 Tiroang	153	2	0	155
050 Patampanua	340	368	144	852
060 Cempa	511	488	383	1,382
070 Duampanua	1,354	272	782	2,408
071 Batulappa	1,847	6,068	50	7,965
080 Lembang	2,250	880	125	3,255
<b>JUMLAH</b>	<b>7,813</b>	<b>9,331</b>	<b>2,851</b>	<b>19,995</b>

Sumber : Hasil Pengolahan SP-PALAWIJA



Gambar 1.1 Total Luas Panen (Lahan Total) Jagung Tiap Kecamatan di Kabupaten Pinrang Tahun 2018

**TABEL 1.5****LUAS PANEN (LAHAN TOTAL) KACANG HIJAU SUB-ROUND I TIAP  
KECAMATAN DI KABUPATEN PINRANG TAHUN 2018***(Hektare)*

<b>Kecamatan</b>	<b>Januari</b>	<b>Februari</b>	<b>Maret</b>	<b>April</b>	<b>Jan-Apr</b>
(1)	(2)	(3)	(4)	(5)	(6)
010 Suppa	0	0	0	0	0
020 Mattirosompe	0	0	0	0	0
021 Lanrisang	0	0	0	0	0
030 Mattiro Bulu	0	0	0	0	0
040 Watang Sawitto	0	0	0	0	0
041 Paleteang	0	0	0	0	0
042 Tiroang	0	0	0	0	0
050 Patampanua	0	0	0	0	0
060 Cempa	0	0	0	0	0
070 Duampanua	0	0	0	0	0
071 Batulappa	0	0	0	0	0
080 Lembang	1	0	0	0	1
<b>JUMLAH</b>	<b>1</b>	<b>0</b>	<b>0</b>	<b>0</b>	<b>1</b>

Sumber : Hasil Pengolahan SP-PALAWIJA

**TABEL 1.6**

**LUAS PANEN (LAHAN TOTAL) KACANG HIJAU SUB-ROUND II TIAP  
KECAMATAN DI KABUPATEN PINRANG TAHUN 2018**  
(Hektare)

<b>Kecamatan</b>	<b>Mei</b>	<b>Juni</b>	<b>Juli</b>	<b>Agustus</b>	<b>Mei-Ags</b>
(1)	(2)	(3)	(4)	(5)	(6)
010 Suppa	0	0	0	0	0
020 Mattirosompe	0	0	0	0	0
021 Lanrisang	0	0	0	0	0
030 Mattiro Bulu	0	0	0	0	0
040 Watang Sawitto	0	0	0	0	0
041 Paleteang	0	0	0	0	0
042 Tiroang	0	0	0	0	0
050 Patampanua	0	0	0	0	0
060 Cempa	0	0	0	0	0
070 Duampanua	0	0	0	0	0
071 Batulappa	0	0	0	0	0
080 Lembang	0	0	0	3	3
<b>JUMLAH</b>	<b>0</b>	<b>0</b>	<b>0</b>	<b>3</b>	<b>3</b>

Sumber : Hasil Pengolahan SP-PALAWIJA

**TABEL 1.7****LUAS PANEN (LAHAN TOTAL) KACANG HIJAU SUB-ROUND III TIAP  
KECAMATAN DI KABUPATEN PINRANG TAHUN 2018***(Hektare)*

<b>Kecamatan</b>	<b>September</b>	<b>Oktober</b>	<b>November</b>	<b>Desember</b>	<b>Sep-Des</b>
(1)	(2)	(3)	(4)	(5)	(6)
010 Suppa	0	0	0	0	0
020 Mattirosompe	0	0	0	0	0
021 Lanrisang	0	0	0	0	0
030 Mattiro Bulu	0	0	0	0	0
040 Watang Sawitto	0	0	0	0	0
041 Paleteang	0	0	0	0	0
042 Tiroang	0	0	0	0	0
050 Patampanua	0	0	0	0	0
060 Cempa	0	0	0	0	0
070 Duampanua	0	0	0	0	0
071 Batulappa	0	0	0	0	0
080 Lembang	0	0	3	2	5
<b>JUMLAH</b>	<b>0</b>	<b>0</b>	<b>3</b>	<b>2</b>	<b>5</b>

Sumber : Hasil Pengolahan SP-PALAWIJA

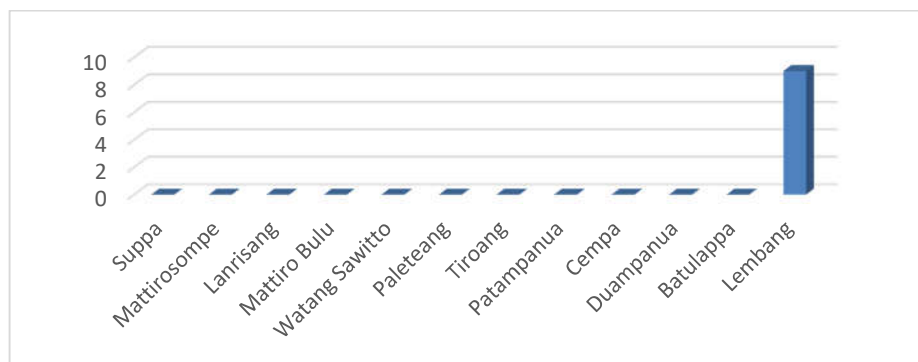
TABEL 1.8

**LUAS PANEN (LAHAN TOTAL) KACANG HIJAU SUB-ROUND I, II, III TIAP  
KECAMATAN DI KABUPATEN PINRANG TAHUN 2018**

(Hektare)

Kecamatan	Jan-Apr	Mei-Ags	Sep-Des	Jan-Des
(1)	(2)	(3)	(4)	(5)
010 Suppa	0	0	0	0
020 Mattirosompe	0	0	0	0
021 Lanrisang	0	0	0	0
030 Mattiro Bulu	0	0	0	0
040 Watang Sawitto	0	0	0	0
041 Paleteang	0	0	0	0
042 Tiroang	0	0	0	0
050 Patampanua	0	0	0	0
060 Cempa	0	0	0	0
070 Duampanua	0	0	0	0
071 Batulappa	0	0	0	0
080 Lembang	1	3	5	9
<b>JUMLAH</b>	<b>1</b>	<b>3</b>	<b>5</b>	<b>9</b>

Sumber : Hasil Pengolahan SP-PALAWIJA



Gambar 1.2 Total Luas Panen (Lahan Total) Kacang Hijau Tiap Kecamatan di  
Kabupaten Pinrang Tahun 2018

**TABEL 1.9****LUAS PANEN (LAHAN TOTAL) KACANG TANAH SUB-ROUND I TIAP  
KECAMATAN DI KABUPATEN PINRANG TAHUN 2018***(Hektare)*

<b>Kecamatan</b>	<b>Januari</b>	<b>Februari</b>	<b>Maret</b>	<b>April</b>	<b>Jan-Apr</b>
(1)	(2)	(3)	(4)	(5)	(6)
010 Suppa	0	0	0	0	0
020 Mattirosompe	0	0	0	0	0
021 Lanrisang	0	0	0	0	0
030 Mattiro Bulu	0	0	0	0	0
040 Watang Sawitto	0	0	0	0	0
041 Paleteang	0	0	0	0	0
042 Tiroang	0	0	0	0	0
050 Patampanua	0	0	0	0	0
060 Cempa	0	0	0	0	0
070 Duampanua	0	1	0	0	1
071 Batulappa	0	0	0	0	0
080 Lembang	15	2	0	5	22
<b>JUMLAH</b>	<b>15</b>	<b>3</b>	<b>0</b>	<b>5</b>	<b>23</b>

Sumber : Hasil Pengolahan SP-PALAWIJA

**TABEL 1.10****LUAS PANEN (LAHAN TOTAL) KACANG TANAH SUB-ROUND II TIAP  
KECAMATAN DI KABUPATEN PINRANG TAHUN 2018***(Hektare)*

<b>Kecamatan</b>	<b>Mei</b>	<b>Juni</b>	<b>Juli</b>	<b>Agustus</b>	<b>Mei-Ags</b>
(1)	(2)	(3)	(4)	(5)	(6)
010 Suppa	0	0	3	1	4
020 Mattirosompe	0	0	0	0	0
021 Lanrisang	0	0	0	0	0
030 Mattiro Bulu	0	0	0	0	0
040 Watang Sawitto	0	0	0	0	0
041 Paleteang	0	0	0	0	0
042 Tiroang	0	0	0	0	0
050 Patampanua	0	0	0	0	0
060 Cempa	0	0	0	0	0
070 Duampanua	0	0	0	0	0
071 Batulappa	0	0	0	0	0
080 Lembang	3	0	0	0	3
<b>JUMLAH</b>	<b>3</b>	<b>0</b>	<b>3</b>	<b>1</b>	<b>7</b>

Sumber : Hasil Pengolahan SP-PALAWIJA

**TABEL 1.11****LUAS PANEN (LAHAN TOTAL) KACANG TANAH SUB-ROUND III TIAP  
KECAMATAN DI KABUPATEN PINRANG TAHUN 2018***(Hektare)*

<b>Kecamatan</b>	<b>September</b>	<b>Oktober</b>	<b>November</b>	<b>Desember</b>	<b>Sep-Des</b>
(1)	(2)	(3)	(4)	(5)	(6)
010 Suppa	0	0	0	35	35
020 Mattirosompe	0	0	0	0	0
021 Lanrisang	0	0	0	0	0
030 Mattiro Bulu	0	0	0	0	0
040 Watang Sawitto	0	0	0	0	0
041 Paleteang	0	0	0	0	0
042 Tiroang	0	0	0	0	0
050 Patampanua	0	0	0	0	0
060 Cempa	0	0	0	0	0
070 Duampanua	0	0	0	0	0
071 Batulappa	0	0	0	0	0
080 Lembang	0	0	0	0	0
<b>JUMLAH</b>	<b>0</b>	<b>0</b>	<b>0</b>	<b>35</b>	<b>35</b>

Sumber : Hasil Pengolahan SP-PALAWIJA



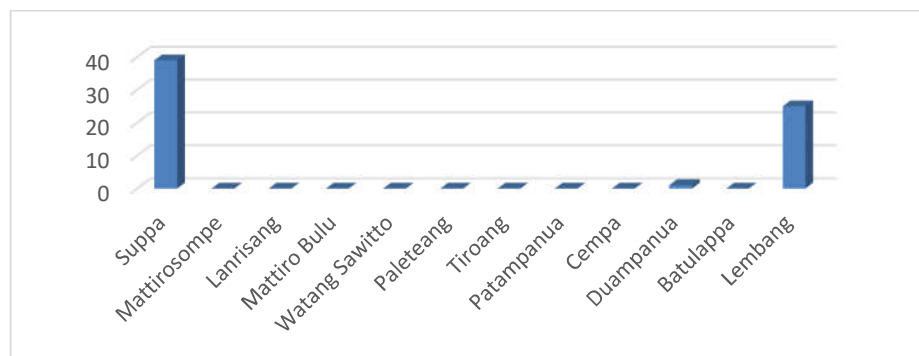
TABEL 1.12

**LUAS PANEN (LAHAN TOTAL) KACANG TANAH SUB-ROUND I, II, III TIAP  
KECAMATAN DI KABUPATEN PINRANG TAHUN 2018**

*(Hektare)*

<b>Kecamatan</b>	<b>Jan-Apr</b>	<b>Mei-Ags</b>	<b>Sep-Des</b>	<b>Jan-Des</b>
(1)	(2)	(3)	(4)	(5)
010 Suppa	0	4	35	39
020 Mattirosompe	0	0	0	0
021 Lanrisang	0	0	0	0
030 Mattiro Bulu	0	0	0	0
040 Watang Sawitto	0	0	0	0
041 Paleteang	0	0	0	0
042 Tiroang	0	0	0	0
050 Patampanua	0	0	0	0
060 Cempa	0	0	0	0
070 Duampanua	1	0	0	1
071 Batulappa	0	0	0	0
080 Lembang	22	3	0	25
<b>JUMLAH</b>	<b>23</b>	<b>7</b>	<b>35</b>	<b>65</b>

Sumber : Hasil Pengolahan SP-PALAWIJA



Gambar 1.3 Total Luas Panen (Lahan Total) Kacang Tanah Tiap Kecamatan di Kabupaten Pinrang Tahun 2018

**TABEL 1.13****LUAS PANEN (LAHAN TOTAL) KEDELAI SUB-ROUND I TIAP KECAMATAN DI  
KABUPATEN PINRANG TAHUN 2018***(Hektare)*

<b>Kecamatan</b>	<b>Januari</b>	<b>Februari</b>	<b>Maret</b>	<b>April</b>	<b>Jan-Apr</b>
(1)	(2)	(3)	(4)	(5)	(6)
010 Suppa	0	0	0	0	0
020 Mattirosompe	0	0	0	0	0
021 Lanrisang	0	0	0	0	0
030 Mattiro Bulu	0	0	0	0	0
040 Watang Sawitto	0	0	0	0	0
041 Paleteang	0	0	0	0	0
042 Tiroang	0	0	0	0	0
050 Patampanua	0	0	0	0	0
060 Cempa	0	0	0	0	0
070 Duampanua	0	0	0	0	0
071 Batulappa	0	0	0	0	0
080 Lembang	0	0	0	0	0
<b>JUMLAH</b>	<b>0</b>	<b>0</b>	<b>0</b>	<b>0</b>	<b>0</b>

Sumber : Hasil Pengolahan SP-PALAWIJA

**TABEL 1.14**

**LUAS PANEN (LAHAN TOTAL) KEDELAI SUB-ROUND II TIAP KECAMATAN DI  
KABUPATEN PINRANG TAHUN 2018**  
(Hektare)

<b>Kecamatan</b>	<b>Mei</b>	<b>Juni</b>	<b>Juli</b>	<b>Agustus</b>	<b>Mei-Ags</b>
(1)	(2)	(3)	(4)	(5)	(6)
010 Suppa	0	0	0	0	0
020 Mattirosompe	0	0	0	0	0
021 Lanrisang	0	0	0	0	0
030 Mattiro Bulu	0	0	0	0	0
040 Watang Sawitto	0	0	0	0	0
041 Paleteang	0	0	0	0	0
042 Tiroang	0	0	0	0	0
050 Patampanua	0	0	0	0	0
060 Cempa	0	0	0	0	0
070 Duampanua	0	0	0	0	0
071 Batulappa	0	0	0	0	0
080 Lembang	0	0	25	25	50
<b>JUMLAH</b>	<b>0</b>	<b>0</b>	<b>25</b>	<b>25</b>	<b>50</b>

Sumber : Hasil Pengolahan SP-PALAWIJA

**TABEL 1.15****LUAS PANEN (LAHAN TOTAL) KEDELAI SUB-ROUND III TIAP KECAMATAN  
DI KABUPATEN PINRANG TAHUN 2018***(Hektare)*

<b>Kecamatan</b>	<b>September</b>	<b>Oktober</b>	<b>November</b>	<b>Desember</b>	<b>Sep-Des</b>
(1)	(2)	(3)	(4)	(5)	(6)
010 Suppa	0	0	0	0	0
020 Mattirosompe	0	0	0	0	0
021 Lanrisang	0	0	0	0	0
030 Mattiro Bulu	0	0	0	0	0
040 Watang Sawitto	0	0	0	0	0
041 Paleteang	0	0	0	0	0
042 Tiroang	0	0	0	0	0
050 Patampanua	0	0	0	0	0
060 Cempa	0	0	0	0	0
070 Duampanua	0	0	0	0	0
071 Batulappa	0	0	0	0	0
080 Lembang	0	0	0	0	0
<b>JUMLAH</b>	<b>0</b>	<b>0</b>	<b>0</b>	<b>0</b>	<b>0</b>

Sumber : Hasil Pengolahan SP-PALAWIJA


**TABEL 1.16**

**LUAS PANEN (LAHAN TOTAL) KEDELAI SUB-ROUND I, II, III TIAP  
KECAMATAN DI KABUPATEN PINRANG TAHUN 2018**

(Hektare)

<b>Kecamatan</b>	<b>Jan-Apr</b>	<b>Mei-Ags</b>	<b>Sep-Des</b>	<b>Jan-Des</b>
(1)	(2)	(3)	(4)	(5)
010 Suppa	0	0	0	0
020 Mattirosompe	0	0	0	0
021 Lanrisang	0	0	0	0
030 Mattiro Bulu	0	0	0	0
040 Watang Sawitto	0	0	0	0
041 Paleteang	0	0	0	0
042 Tiroang	0	0	0	0
050 Patampanua	0	0	0	0
060 Cempa	0	0	0	0
070 Duampanua	0	0	0	0
071 Batulappa	0	0	0	0
080 Lembang	0	50	0	50
<b>JUMLAH</b>	<b>0</b>	<b>50</b>	<b>0</b>	<b>50</b>

Sumber : Hasil Pengolahan SP-PALAWIJA



**Gambar 1.4 Total Luas Panen (Lahan Total) Kedelai Tiap Kecamatan di Kabupaten Pinrang Tahun 2018**

**TABEL 1.17****LUAS PANEN (LAHAN TOTAL) UBI JALAR SUB-ROUND I TIAP KECAMATAN  
DI KABUPATEN PINRANG TAHUN 2018***(Hektare)*

<b>Kecamatan</b>	<b>Januari</b>	<b>Februari</b>	<b>Maret</b>	<b>April</b>	<b>Jan-Apr</b>
(1)	(2)	(3)	(4)	(5)	(6)
010 Suppa	0	0	0	0	0
020 Mattirosompe	0	0	0	0	0
021 Lanrisang	0	0	0	0	0
030 Mattiro Bulu	0	0	0	0	0
040 Watang Sawitto	0	0	0	0	0
041 Paleteang	0	0	0	0	0
042 Tiroang	0	0	0	0	0
050 Patampanua	0	0	0	0	0
060 Cempa	0	0	0	0	0
070 Duampanua	0	0	0	0	0
071 Batulappa	0	0	0	0	0
080 Lembang	0	0	0	0	0
<b>JUMLAH</b>	<b>0</b>	<b>0</b>	<b>0</b>	<b>0</b>	<b>0</b>

Sumber : Hasil Pengolahan SP-PALAWIJA

**TABEL 1.18****LUAS PANEN (LAHAN TOTAL) UBI JALAR SUB-ROUND II TIAP KECAMATAN  
DI KABUPATEN PINRANG TAHUN 2018***(Hektare)*

<b>Kecamatan</b>	<b>Mei</b>	<b>Juni</b>	<b>Juli</b>	<b>Agustus</b>	<b>Mei-Ags</b>
(1)	(2)	(3)	(4)	(5)	(6)
010 Suppa	0	0	0	5	5
020 Mattirosompe	0	0	0	0	0
021 Lanrisang	0	0	0	0	0
030 Mattiro Bulu	0	0	0	0	0
040 Watang Sawitto	0	0	0	0	0
041 Paleteang	0	0	0	0	0
042 Tiroang	0	0	0	0	0
050 Patampanua	0	0	0	0	0
060 Cempa	0	0	0	0	0
070 Duampanua	0	0	0	0	0
071 Batulappa	0	0	0	0	0
080 Lembang	0	0	0	0	0
<b>JUMLAH</b>	<b>0</b>	<b>0</b>	<b>0</b>	<b>5</b>	<b>5</b>

Sumber : Hasil Pengolahan SP-PALAWIJA

**TABEL 1.19****LUAS PANEN (LAHAN TOTAL) UBI JALAR SUB-ROUND III TIAP KECAMATAN  
DI KABUPATEN PINRANG TAHUN 2018***(Hektare)*

<b>Kecamatan</b>	<b>September</b>	<b>Oktober</b>	<b>November</b>	<b>Desember</b>	<b>Sep-Des</b>
(1)	(2)	(3)	(4)	(5)	(6)
010 Suppa	0	11	0	0	11
020 Mattirosompe	1	0	0	0	1
021 Lanrisang	0	0	0	0	0
030 Mattiro Bulu	0	0	2	0	2
040 Watang Sawitto	0	0	0	0	0
041 Paleteang	0	0	0	0	0
042 Tiroang	0	0	0	0	0
050 Patampanua	0	0	0	0	0
060 Cempa	0	0	0	0	0
070 Duampanua	0	0	0	0	0
071 Batulappa	0	0	0	0	0
080 Lembang	0	0	0	0	0
<b>JUMLAH</b>	<b>1</b>	<b>11</b>	<b>2</b>	<b>0</b>	<b>14</b>

Sumber : Hasil Pengolahan SP-PALAWIJA



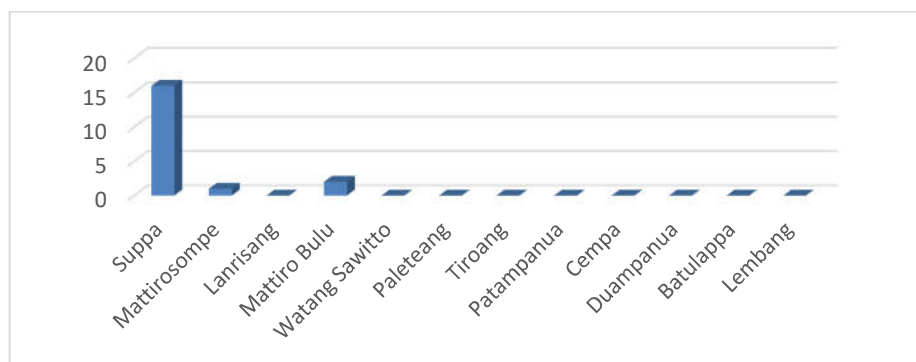
TABEL 1.20

**LUAS PANEN (LAHAN TOTAL) UBI JALAR SUB-ROUND I, II, III TIAP  
KECAMATAN DI KABUPATEN PINRANG TAHUN 2018**

(Hektare)

Kecamatan	Jan-Apr	Mei-Ags	Sep-Des	Jan-Des
(1)	(2)	(3)	(4)	(5)
010 Suppa	0	5	11	16
020 Mattirosompe	0	0	1	1
021 Lanrisang	0	0	0	0
030 Mattiro Bulu	0	0	2	2
040 Watang Sawitto	0	0	0	0
041 Paleteang	0	0	0	0
042 Tiroang	0	0	0	0
050 Patampanua	0	0	0	0
060 Cempa	0	0	0	0
070 Duampanua	0	0	0	0
071 Batulappa	0	0	0	0
080 Lembang	0	0	0	0
<b>JUMLAH</b>	<b>0</b>	<b>5</b>	<b>14</b>	<b>19</b>

Sumber : Hasil Pengolahan SP-PALAWIJA



Gambar 1.5 Total Luas Panen (Lahan Total) Ubi Jalar Tiap Kecamatan di Kabupaten Pinrang Tahun 2018

**TABEL 1.21****LUAS PANEN (LAHAN TOTAL) UBI KAYU SUB-ROUND I TIAP KECAMATAN  
DI KABUPATEN PINRANG TAHUN 2018***(Hektare)*

<b>Kecamatan</b>	<b>Januari</b>	<b>Februari</b>	<b>Maret</b>	<b>April</b>	<b>Jan-Apr</b>
(1)	(2)	(3)	(4)	(5)	(6)
010 Suppa	0	0	0	0	0
020 Mattirosompe	0	0	0	0	0
021 Lanrisang	0	0	0	0	0
030 Mattiro Bulu	15	5	30	20	70
040 Watang Sawitto	0	0	0	0	0
041 Paleteang	0	0	0	0	0
042 Tiroang	1	1	0	0	2
050 Patampanua	0	24	9	0	33
060 Cempa	0	0	0	0	0
070 Duampanua	2	2	0	0	4
071 Batulappa	0	0	0	0	0
080 Lembang	1	1	1	1	4
<b>JUMLAH</b>	<b>19</b>	<b>33</b>	<b>40</b>	<b>21</b>	<b>113</b>

Sumber : Hasil Pengolahan SP-PALAWIJA

**TABEL 1.22****LUAS PANEN (LAHAN TOTAL) UBI KAYU SUB-ROUND II TIAP KECAMATAN  
DI KABUPATEN PINRANG TAHUN 2018***(Hektare)*

<b>Kecamatan</b>	<b>Mei</b>	<b>Juni</b>	<b>Juli</b>	<b>Agustus</b>	<b>Mei-Ags</b>
(1)	(2)	(3)	(4)	(5)	(6)
010 Suppa	0	0	0	0	0
020 Mattirosompe	0	0	0	0	0
021 Lanrisang	0	0	0	0	0
030 Mattiro Bulu	30	15	5	15	65
040 Watang Sawitto	0	0	0	0	0
041 Paleteang	0	0	0	0	0
042 Tiroang	0	0	0	0	0
050 Patampanua	0	0	1	0	1
060 Cempa	0	0	0	0	0
070 Duampanua	1	1	2	2	6
071 Batulappa	0	0	0	0	0
080 Lembang	0	1	1	1	3
<b>JUMLAH</b>	<b>31</b>	<b>17</b>	<b>9</b>	<b>18</b>	<b>75</b>

Sumber : Hasil Pengolahan SP-PALAWIJA

**TABEL 1.23****LUAS PANEN (LAHAN TOTAL) UBI KAYU SUB-ROUND III TIAP KECAMATAN  
DI KABUPATEN PINRANG TAHUN 2018***(Hektare)*

<b>Kecamatan</b>	<b>September</b>	<b>Oktober</b>	<b>November</b>	<b>Desember</b>	<b>Sep-Des</b>
(1)	(2)	(3)	(4)	(5)	(6)
010 Suppa	5	20	0	0	25
020 Mattirosompe	2	0	0	0	2
021 Lanrisang	0	0	0	0	0
030 Mattiro Bulu	15	10	5	10	40
040 Watang Sawitto	0	0	0	0	0
041 Paleteang	0	0	0	0	0
042 Tiroang	0	0	0	1	1
050 Patampanua	0	0	0	0	0
060 Cempa	0	0	0	0	0
070 Duampanua	2	1	1	1	5
071 Batulappa	0	0	0	0	0
080 Lembang	0	0	1	0	1
<b>JUMLAH</b>	<b>24</b>	<b>31</b>	<b>7</b>	<b>12</b>	<b>74</b>

Sumber : Hasil Pengolahan SP-PALAWIJA

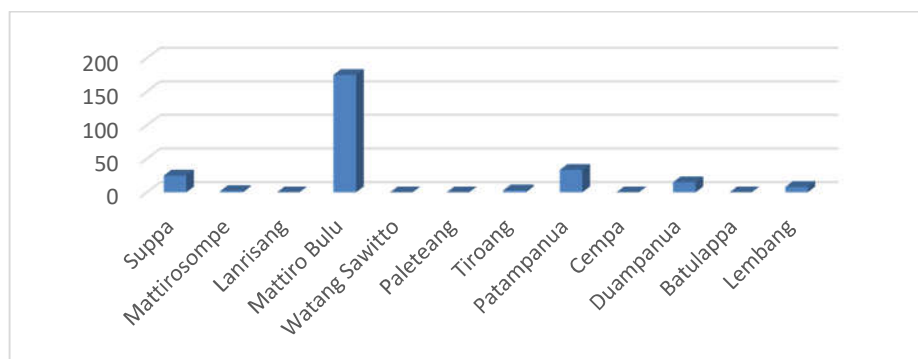
TABEL 1.24

**LUAS PANEN (LAHAN TOTAL) UBI KAYU SUB-ROUND I, II, III TIAP  
KECAMATAN DI KABUPATEN PINRANG TAHUN 2018**

(Hektare)

Kecamatan	Jan-Apr	Mei-Ags	Sep-Des	Jan-Des
(1)	(2)	(3)	(4)	(5)
010 Suppa	0	0	25	25
020 Mattirosompe	0	0	2	2
021 Lanrisang	0	0	0	0
030 Mattiro Bulu	70	65	40	175
040 Watang Sawitto	0	0	0	0
041 Paleteang	0	0	0	0
042 Tiroang	2	0	1	3
050 Patampanua	33	1	0	34
060 Cempa	0	0	0	0
070 Duampanua	4	6	5	15
071 Batulappa	0	0	0	0
080 Lembang	4	3	1	8
<b>JUMLAH</b>	<b>113</b>	<b>75</b>	<b>74</b>	<b>262</b>

Sumber : Hasil Pengolahan SP-PALAWIJA



Gambar 1.6 Total Luas Panen (Lahan Total) Ubi Kayu Tiap Kecamatan di Kabupaten Pinrang Tahun 2018

**TABEL 1.25****LUAS PANEN MUDA JAGUNG SUB-ROUND I TIAP KECAMATAN DI  
KABUPATEN PINRANG TAHUN 2018***(Hektare)*

<b>Kecamatan</b>	<b>Januari</b>	<b>Februari</b>	<b>Maret</b>	<b>April</b>	<b>Jan-Apr</b>
(1)	(2)	(3)	(4)	(5)	(6)
010 Suppa	0	0	0	0	0
020 Mattirosompe	0	0	0	0	0
021 Lanrisang	0	0	0	0	0
030 Mattiro Bulu	0	0	0	0	0
040 Watang Sawitto	0	0	0	0	0
041 Paleteang	0	0	0	0	0
042 Tiroang	0	0	0	0	0
050 Patampanua	0	0	0	0	0
060 Cempa	0	0	0	0	0
070 Duampanua	0	0	0	0	0
071 Batulappa	0	0	0	0	0
080 Lembang	0	0	0	0	0
<b>JUMLAH</b>	<b>0</b>	<b>0</b>	<b>0</b>	<b>0</b>	<b>0</b>

Sumber : Hasil Pengolahan SP-PALAWIJA

**TABEL 1.26**

**LUAS PANEN MUDA JAGUNG SUB-ROUND II TIAP KECAMATAN DI  
KABUPATEN PINRANG TAHUN 2018**  
(Hektare)

<b>Kecamatan</b>	<b>Mei</b>	<b>Juni</b>	<b>Juli</b>	<b>Agustus</b>	<b>Mei-Ags</b>
(1)	(2)	(3)	(4)	(5)	(6)
010 Suppa	0	0	0	0	0
020 Mattirosompe	0	0	0	0	0
021 Lanrisang	0	0	0	0	0
030 Mattiro Bulu	0	0	0	0	0
040 Watang Sawitto	0	0	0	0	0
041 Paleteang	0	0	0	0	0
042 Tiroang	0	0	0	0	0
050 Patampanua	0	0	0	0	0
060 Cempa	0	0	0	0	0
070 Duampanua	0	0	0	0	0
071 Batulappa	0	0	0	0	0
080 Lembang	0	0	0	0	0
<b>JUMLAH</b>	<b>0</b>	<b>0</b>	<b>0</b>	<b>0</b>	<b>0</b>

Sumber : Hasil Pengolahan SP-PALAWIJA

**TABEL 1.27**

**LUAS PANEN MUDA JAGUNG SUB-ROUND III TIAP KECAMATAN DI  
KABUPATEN PINRANG TAHUN 2018**

*(Hektare)*

<b>Kecamatan</b>	<b>September</b>	<b>Oktober</b>	<b>November</b>	<b>Desember</b>	<b>Sep-Des</b>
(1)	(2)	(3)	(4)	(5)	(6)
010 Suppa	0	0	0	0	0
020 Mattirosompe	0	0	0	0	0
021 Lanrisang	0	0	0	0	0
030 Mattiro Bulu	0	0	0	0	0
040 Watang Sawitto	0	0	0	0	0
041 Paleteang	0	0	0	0	0
042 Tiroang	0	0	0	0	0
050 Patampanua	0	0	0	0	0
060 Cempa	0	0	0	0	0
070 Duampanua	0	0	0	0	0
071 Batulappa	0	0	0	0	0
080 Lembang	0	0	0	0	0
<b>JUMLAH</b>	<b>0</b>	<b>0</b>	<b>0</b>	<b>0</b>	<b>0</b>

Sumber : Hasil Pengolahan SP-PALAWIJA



**TABEL 1.28**

**LUAS PANEN (NONBANTUAN PEMERINTAH) KEDELAI SUB-ROUND I TIAP  
KECAMATAN DI KABUPATEN PINRANG TAHUN 2018**  
(Hektare)

<b>Kecamatan</b>	<b>Januari</b>	<b>Februari</b>	<b>Maret</b>	<b>April</b>	<b>Jan-Apr</b>
(1)	(2)	(3)	(4)	(5)	(6)
010 Suppa	0	0	0	0	0
020 Mattirosompe	0	0	0	0	0
021 Lanrisang	0	0	0	0	0
030 Mattiro Bulu	0	0	0	0	0
040 Watang Sawitto	0	0	0	0	0
041 Paleteang	0	0	0	0	0
042 Tiroang	0	0	0	0	0
050 Patampanua	0	0	0	0	0
060 Cempa	0	0	0	0	0
070 Duampanua	0	0	0	0	0
071 Batulappa	0	0	0	0	0
080 Lembang	0	0	0	0	0
<b>JUMLAH</b>	<b>0</b>	<b>0</b>	<b>0</b>	<b>0</b>	<b>0</b>

Sumber : Hasil Pengolahan SP-PALAWIJA

**TABEL 1.29****LUAS PANEN (NONBANTUAN PEMERINTAH) KEDELAI SUB-ROUND II TIAP  
KECAMATAN DI KABUPATEN PINRANG TAHUN 2018***(Hektare)*

<b>Kecamatan</b>	<b>Mei</b>	<b>Juni</b>	<b>Juli</b>	<b>Agustus</b>	<b>Mei-Ags</b>
(1)	(2)	(3)	(4)	(5)	(6)
010 Suppa	0	0	0	0	0
020 Mattirosompe	0	0	0	0	0
021 Lanrisang	0	0	0	0	0
030 Mattiro Bulu	0	0	0	0	0
040 Watang Sawitto	0	0	0	0	0
041 Paleteang	0	0	0	0	0
042 Tiroang	0	0	0	0	0
050 Patampanua	0	0	0	0	0
060 Cempa	0	0	0	0	0
070 Duampanua	0	0	0	0	0
071 Batulappa	0	0	0	0	0
080 Lembang	0	0	25	25	50
<b>JUMLAH</b>	<b>0</b>	<b>0</b>	<b>25</b>	<b>25</b>	<b>50</b>

Sumber : Hasil Pengolahan SP-PALAWIJA

**TABEL 1.30****LUAS PANEN (NONBANTUAN PEMERINTAH) KEDELAJ SUB-ROUND III TIAP  
KECAMATAN DI KABUPATEN PINRANG TAHUN 2018***(Hektare)*

<b>Kecamatan</b>	<b>September</b>	<b>Oktober</b>	<b>November</b>	<b>Desember</b>	<b>Sep-Des</b>
(1)	(2)	(3)	(4)	(5)	(6)
010 Suppa	0	0	0	0	0
020 Mattirosompe	0	0	0	0	0
021 Lanrisang	0	0	0	0	0
030 Mattiro Bulu	0	0	0	0	0
040 Watang Sawitto	0	0	0	0	0
041 Paleteang	0	0	0	0	0
042 Tiroang	0	0	0	0	0
050 Patampanua	0	0	0	0	0
060 Cempa	0	0	0	0	0
070 Duampanua	0	0	0	0	0
071 Batulappa	0	0	0	0	0
080 Lembang	0	0	0	0	0
<b>JUMLAH</b>	<b>0</b>	<b>0</b>	<b>0</b>	<b>0</b>	<b>0</b>

Sumber : Hasil Pengolahan SP-PALAWIJA

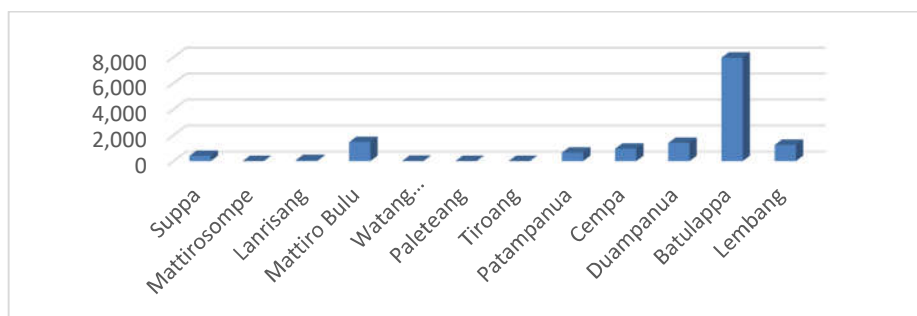
**TABEL 1.31**

**LUAS PANEN (NONBANTUAN PEMERINTAH) KEDELAI SUB-ROUND I, II, III  
TIAP KECAMATAN DI KABUPATEN PINRANG TAHUN 2018**

(Hektare)

Kecamatan	Jan-Apr	Mei-Ags	Sep-Des	Jan-Des
(1)	(2)	(3)	(4)	(5)
010 Suppa	0	0	0	0
020 Mattirosompe	0	0	0	0
021 Lanrisang	0	0	0	0
030 Mattiro Bulu	0	0	0	0
040 Watang Sawitto	0	0	0	0
041 Paleteang	0	0	0	0
042 Tiroang	0	0	0	0
050 Patampanua	0	0	0	0
060 Cempa	0	0	0	0
070 Duampanua	0	0	0	0
071 Batulappa	0	0	0	0
080 Lembang	0	50	0	50
<b>JUMLAH</b>	<b>0</b>	<b>50</b>	<b>0</b>	<b>50</b>

Sumber : Hasil Pengolahan SP-PALAWIJA



Gambar 1.7 Total Luas Panen (NonBantuan Pemerintah) Kedelai Tiap Kecamatan di Kabupaten Pinrang Tahun 2018

**TABEL 1.32**

**LUAS PANEN (NONBANTUAN PEMERINTAH) JAGUNG SUB-ROUND I TIAP  
KECAMATAN DI KABUPATEN PINRANG TAHUN 2018**

*(Hektare)*

<b>Kecamatan</b>	<b>Januari</b>	<b>Februari</b>	<b>Maret</b>	<b>April</b>	<b>Jan-Apr</b>
(1)	(2)	(3)	(4)	(5)	(6)
010 Suppa	0	25	26	0	51
020 Mattirosompe	0	0	0	0	0
021 Lanrisang	0	48	0	0	48
030 Mattiro Bulu	0	0	240	0	240
040 Watang Sawitto	0	2	3	4	9
041 Paleteang	0	3	3	0	6
042 Tiroang	3	0	0	0	3
050 Patampanua	0	39	78	20	137
060 Cempa	10	36	175	46	267
070 Duampanua	150	0	200	0	350
071 Batulappa	10	155	530	1,152	1,847
080 Lembang	200	0	300	0	500
<b>JUMLAH</b>	<b>373</b>	<b>308</b>	<b>1,555</b>	<b>1,222</b>	<b>3,458</b>

Sumber : Hasil Pengolahan SP-PALAWIJA

**TABEL 1.33****LUAS PANEN (NONBANTUAN PEMERINTAH) JAGUNG SUB-ROUND II TIAP  
KECAMATAN DI KABUPATEN PINRANG TAHUN 2018***(Hektare)*

<b>Kecamatan</b>	<b>Mei</b>	<b>Juni</b>	<b>Juli</b>	<b>Agustus</b>	<b>Mei-Ags</b>
(1)	(2)	(3)	(4)	(5)	(6)
010 Suppa	0	20	30	17	67
020 Mattirosompe	0	0	1	0	1
021 Lanrisang	0	16	0	11	27
030 Mattiro Bulu	120	312	190	125	747
040 Watang Sawitto	0	0	0	6	6
041 Paleteang	0	0	0	0	0
042 Tiroang	0	0	0	0	0
050 Patampanua	8	265	61	34	368
060 Cempa	111	100	130	51	392
070 Duampanua	90	0	119	63	272
071 Batulappa	2,552	525	575	2,416	6,068
080 Lembang	100	350	300	0	750
<b>JUMLAH</b>	<b>2,981</b>	<b>1,588</b>	<b>1,406</b>	<b>2,723</b>	<b>8,698</b>

Sumber : Hasil Pengolahan SP-PALAWIJA

**TABEL 1.34**

**LUAS PANEN (NONBANTUAN PEMERINTAH) JAGUNG SUB-ROUND III TIAP  
KECAMATAN DI KABUPATEN PINRANG TAHUN 2018**  
(Hektare)

<b>Kecamatan</b>	<b>September</b>	<b>Oktober</b>	<b>November</b>	<b>Desember</b>	<b>Sep-Des</b>
(1)	(2)	(3)	(4)	(5)	(6)
010 Suppa	5	108	37	137	287
020 Mattirosompe	0	0	0	0	0
021 Lanrisang	0	0	0	0	0
030 Mattiro Bulu	245	225	0	10	480
040 Watang Sawitto	1	0	0	0	1
041 Paleteang	0	0	0	0	0
042 Tiroang	0	0	0	0	0
050 Patampanua	75	35	25	9	144
060 Cempa	75	103	49	71	298
070 Duampanua	492	52	145	93	782
071 Batulappa	25	25	0	0	50
080 Lembang	0	0	0	0	0
<b>JUMLAH</b>	<b>918</b>	<b>548</b>	<b>256</b>	<b>320</b>	<b>2,042</b>

Sumber : Hasil Pengolahan SP-PALAWIJA

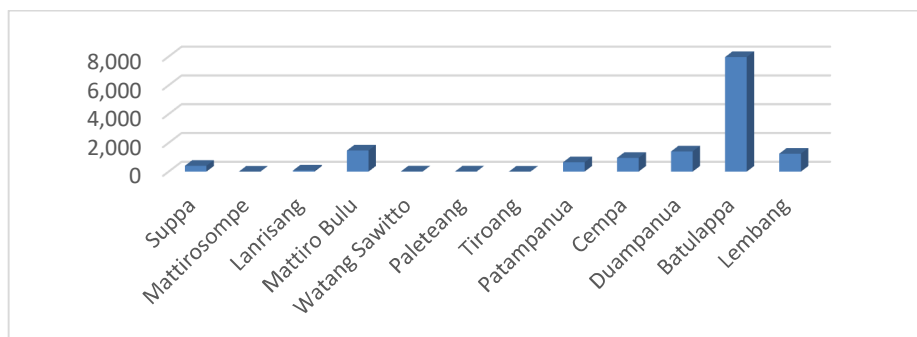
**TABEL 1.35**

**LUAS PANEN (NONBANTUAN PEMERINTAH) JAGUNG SUB-ROUND I, II, III  
TIAP KECAMATAN DI KABUPATEN PINRANG TAHUN 2018**

(Hektare)

<b>Kecamatan</b>	<b>Jan-Apr</b>	<b>Mei-Ags</b>	<b>Sep-Des</b>	<b>Jan-Des</b>
(1)	(2)	(3)	(4)	(5)
010 Suppa	51	67	287	405
020 Mattirosompe	0	1	0	1
021 Lanrisang	48	27	0	75
030 Mattiro Bulu	240	747	480	1,467
040 Watang Sawitto	9	6	1	16
041 Paleteang	6	0	0	6
042 Tiroang	3	0	0	3
050 Patampanua	137	368	144	649
060 Cempa	267	392	298	957
070 Duampanua	350	272	782	1,404
071 Batulappa	1,847	6,068	50	7,965
080 Lembang	500	750	0	1,250
<b>JUMLAH</b>	<b>3,458</b>	<b>8,698</b>	<b>2,042</b>	<b>14,198</b>

Sumber : Hasil Pengolahan SP-PALAWIJA



**Gambar 1.8 Total Luas Panen (NonBantuan Pemerintah) Jagung Tiap Kecamatan di Kabupaten Pinrang Tahun 2018**



**TABEL 1.36**

**LUAS PANEN (BANTUAN PEMERINTAH) JAGUNG SUB-ROUND I TIAP  
KECAMATAN DI KABUPATEN PINRANG TAHUN 2018**  
(Hektare)

<b>Kecamatan</b>	<b>Januari</b>	<b>Februari</b>	<b>Maret</b>	<b>April</b>	<b>Jan-Apr</b>
(1)	(2)	(3)	(4)	(5)	(6)
010 Suppa	0	25	35	0	60
020 Mattirosompe	0	15	0	85	100
021 Lanrisang	0	0	0	0	0
030 Mattiro Bulu	0	500	240	60	800
040 Watang Sawitto	0	0	0	0	0
041 Paleteang	0	0	44	0	44
042 Tiroang	0	4	146	0	150
050 Patampanua	168	35	0	0	203
060 Cempa	190	0	25	29	244
070 Duampanua	0	434	570	0	1,004
071 Batulappa	0	0	0	0	0
080 Lembang	750	1,000	0	0	1,750
<b>JUMLAH</b>	<b>1,108</b>	<b>2,013</b>	<b>1,060</b>	<b>174</b>	<b>4,355</b>

Sumber : Hasil Pengolahan SP-PALAWIJA

**TABEL 1.37****LUAS PANEN (BANTUAN PEMERINTAH) JAGUNG SUB-ROUND II TIAP  
KECAMATAN DI KABUPATEN PINRANG TAHUN 2018***(Hektare)*

<b>Kecamatan</b>	<b>Mei</b>	<b>Juni</b>	<b>Juli</b>	<b>Agustus</b>	<b>Mei-Ags</b>
(1)	(2)	(3)	(4)	(5)	(6)
010 Suppa	0	0	17	53	70
020 Mattirosompe	0	0	0	0	0
021 Lanrisang	0	0	0	0	0
030 Mattiro Bulu	110	225	0	0	335
040 Watang Sawitto	0	0	0	0	0
041 Paleteang	0	0	0	0	0
042 Tiroang	0	0	2	0	2
050 Patampanua	0	0	0	0	0
060 Cempa	96	0	0	0	96
070 Duampanua	0	0	0	0	0
071 Batulappa	0	0	0	0	0
080 Lembang	0	0	30	100	130
<b>JUMLAH</b>	<b>206</b>	<b>225</b>	<b>49</b>	<b>153</b>	<b>633</b>

Sumber : Hasil Pengolahan SP-PALAWIJA

**TABEL 1.38****LUAS PANEN (BANTUAN PEMERINTAH) JAGUNG SUB-ROUND III TIAP  
KECAMATAN DI KABUPATEN PINRANG TAHUN 2018***(Hektare)*

<b>Kecamatan</b>	<b>September</b>	<b>Oktober</b>	<b>November</b>	<b>Desember</b>	<b>Sep-Des</b>
(1)	(2)	(3)	(4)	(5)	(6)
010 Suppa	0	42	66	0	108
020 Mattirosompe	0	0	0	0	0
021 Lanrisang	20	70	125	100	315
030 Mattiro Bulu	0	100	0	75	175
040 Watang Sawitto	0	0	0	0	0
041 Paleteang	0	0	1	0	1
042 Tiroang	0	0	0	0	0
050 Patampanua	0	0	0	0	0
060 Cempa	0	0	0	85	85
070 Duampanua	0	0	0	0	0
071 Batulappa	0	0	0	0	0
080 Lembang	100	25	0	0	125
<b>JUMLAH</b>	<b>120</b>	<b>237</b>	<b>192</b>	<b>260</b>	<b>809</b>

Sumber : Hasil Pengolahan SP-PALAWIJA

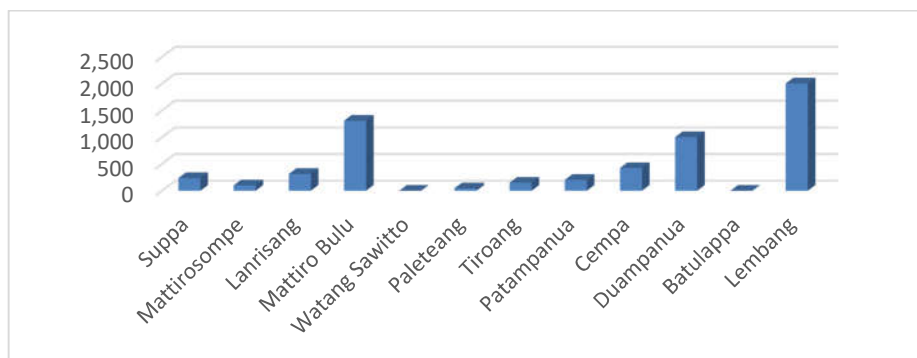
**TABEL 1.39**

**LUAS PANEN (BANTUAN PEMERINTAH) JAGUNG SUB-ROUND I, II, III TIAP KECAMATAN DI KABUPATEN PINRANG TAHUN 2018**

(Hektare)

Kecamatan	Jan-Apr	Mei-Ags	Sep-Des	Jan-Des
(1)	(2)	(3)	(4)	(5)
010 Suppa	60	70	108	238
020 Mattirosompe	100	0	0	100
021 Lanrisang	0	0	315	315
030 Mattiro Bulu	800	335	175	1,310
040 Watang Sawitto	0	0	0	0
041 Paleteang	44	0	1	45
042 Tiroang	150	2	0	152
050 Patampanua	203	0	0	203
060 Cempa	244	96	85	425
070 Duampanua	1,004	0	0	1,004
071 Batulappa	0	0	0	0
080 Lembang	1,750	130	125	2,005
<b>JUMLAH</b>	<b>4,355</b>	<b>633</b>	<b>809</b>	<b>5,797</b>

Sumber : Hasil Pengolahan SP-PALAWIJA



**Gambar 1.9 Total Luas Panen (Bantuan Pemerintah) Jagung Tiap Kecamatan di Kabupaten Pinrang Tahun 2018**

**TABEL 1.40**

**LUAS PANEN (NONBANTUAN PEMERINTAH) UBI KAYU SUB-ROUND I TIAP  
KECAMATAN DI KABUPATEN PINRANG TAHUN 2018**  
(Hektare)

<b>Kecamatan</b>	<b>Januari</b>	<b>Februari</b>	<b>Maret</b>	<b>April</b>	<b>Jan-Apr</b>
(1)	(2)	(3)	(4)	(5)	(6)
010 Suppa	0	0	0	0	0
020 Mattirosompe	0	0	0	0	0
021 Lanrisang	0	0	0	0	0
030 Mattiro Bulu	15	5	30	20	70
040 Watang Sawitto	0	0	0	0	0
041 Paleteang	0	0	0	0	0
042 Tiroang	1	1	0	0	2
050 Patampanua	0	24	9	0	33
060 Cempa	0	0	0	0	0
070 Duampanua	2	2	0	0	4
071 Batulappa	0	0	0	0	0
080 Lembang	1	1	1	1	4
<b>JUMLAH</b>	<b>19</b>	<b>33</b>	<b>40</b>	<b>21</b>	<b>113</b>

Sumber : Hasil Pengolahan SP-PALAWIJA

**TABEL 1.41****LUAS PANEN (NONBANTUAN PEMERINTAH) UBI KAYU SUB-ROUND II TIAP  
KECAMATAN DI KABUPATEN PINRANG TAHUN 2018***(Hektare)*

<b>Kecamatan</b>	<b>Mei</b>	<b>Juni</b>	<b>Juli</b>	<b>Agustus</b>	<b>Mei-Ags</b>
(1)	(2)	(3)	(4)	(5)	(6)
010 Suppa	0	0	0	0	0
020 Mattirosompe	0	0	0	0	0
021 Lanrisang	0	0	0	0	0
030 Mattiro Bulu	30	15	5	15	65
040 Watang Sawitto	0	0	0	0	0
041 Paleteang	0	0	0	0	0
042 Tiroang	0	0	0	0	0
050 Patampanua	0	0	1	0	1
060 Cempa	0	0	0	0	0
070 Duampanua	1	1	2	2	6
071 Batulappa	0	0	0	0	0
080 Lembang	0	1	1	1	3
<b>JUMLAH</b>	<b>31</b>	<b>17</b>	<b>9</b>	<b>18</b>	<b>75</b>

Sumber : Hasil Pengolahan SP-PALAWIJA

**TABEL 1.42****LUAS PANEN (NONBANTUAN PEMERINTAH) UBI KAYU SUB-ROUND III TIAP  
KECAMATAN DI KABUPATEN PINRANG TAHUN 2018***(Hektare)*

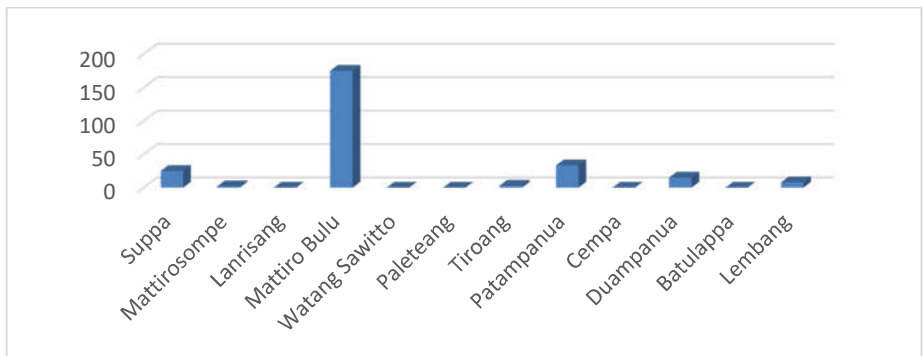
<b>Kecamatan</b>	<b>September</b>	<b>Oktober</b>	<b>November</b>	<b>Desember</b>	<b>Sep-Des</b>
(1)	(2)	(3)	(4)	(5)	(6)
010 Suppa	5	20	0	0	25
020 Mattirosompe	2	0	0	0	2
021 Lanrisang	0	0	0	0	0
030 Mattiro Bulu	15	10	5	10	40
040 Watang Sawitto	0	0	0	0	0
041 Paleteang	0	0	0	0	0
042 Tiroang	0	0	0	1	1
050 Patampanua	0	0	0	0	0
060 Cempa	0	0	0	0	0
070 Duampanua	2	1	1	1	5
071 Batulappa	0	0	0	0	0
080 Lembang	0	0	1	0	1
<b>JUMLAH</b>	<b>24</b>	<b>31</b>	<b>7</b>	<b>12</b>	<b>74</b>

Sumber : Hasil Pengolahan SP-PALAWIJA

**TABEL 1.43****LUAS PANEN (NONBANTUAN PEMERINTAH) UBI KAYU SUB-ROUND I, II, III  
TIAP KECAMATAN DI KABUPATEN PINRANG TAHUN 2018***(Hektare)*

<b>Kecamatan</b>	<b>Jan-Apr</b>	<b>Mei-Ags</b>	<b>Sep-Des</b>	<b>Jan-Des</b>
(1)	(2)	(3)	(4)	(5)
010 Suppa	0	0	25	25
020 Mattirosompe	0	0	2	2
021 Lanrisang	0	0	0	0
030 Mattiro Bulu	70	65	40	175
040 Watang Sawitto	0	0	0	0
041 Paleteang	0	0	0	0
042 Tiroang	2	0	1	3
050 Patampanua	33	1	0	34
060 Cempa	0	0	0	0
070 Duampanua	4	6	5	15
071 Batulappa	0	0	0	0
080 Lembang	4	3	1	8
<b>JUMLAH</b>	<b>113</b>	<b>75</b>	<b>74</b>	<b>262</b>

Sumber : Hasil Pengolahan SP-PALAWIJA

**Gambar 1.10 Total Luas Panen (Non Bantuan Pemerintah) Ubi Kayu Tiap Kecamatan di Kabupaten Pinrang Tahun 2018**



**TABEL 1.44****LUAS PANEN (LAHAN TOTAL) TALAS SUB-ROUND I TIAP KECAMATAN DI  
KABUPATEN PINRANG TAHUN 2018***(Hektare)*

<b>Kecamatan</b>	<b>Januari</b>	<b>Februari</b>	<b>Maret</b>	<b>April</b>	<b>Jan-Apr</b>
(1)	(2)	(3)	(4)	(5)	(6)
010 Suppa	0	0	0	0	0
020 Mattirosompe	0	0	0	0	0
021 Lanrisang	0	0	0	0	0
030 Mattiro Bulu	0	0	0	0	0
040 Watang Sawitto	0	0	0	0	0
041 Paleteang	0	0	0	0	0
042 Tiroang	0	0	0	0	0
050 Patampanua	1	2	0	0	3
060 Cempa	0	0	0	0	0
070 Duampanua	0	0	1	0	1
071 Batulappa	0	0	0	0	0
080 Lembang	0	0	3	0	3
<b>JUMLAH</b>	<b>1</b>	<b>2</b>	<b>4</b>	<b>0</b>	<b>7</b>

Sumber : Hasil Pengolahan SP-PALAWIJA

**TABEL 1.45****LUAS PANEN (LAHAN TOTAL) TALAS SUB-ROUND II TIAP KECAMATAN DI  
KABUPATEN PINRANG TAHUN 2018***(Hektare)*

<b>Kecamatan</b>	<b>Mei</b>	<b>Juni</b>	<b>Juli</b>	<b>Agustus</b>	<b>Mei-Ags</b>
(1)	(2)	(3)	(4)	(5)	(6)
010 Suppa	0	0	0	0	0
020 Mattirosompe	0	0	0	0	0
021 Lanrisang	0	0	0	0	0
030 Mattiro Bulu	0	0	0	0	0
040 Watang Sawitto	0	0	0	0	0
041 Paleteang	0	0	0	0	0
042 Tiroang	0	0	0	0	0
050 Patampanua	2	0	0	0	2
060 Cempa	0	0	0	0	0
070 Duampanua	0	0	0	0	0
071 Batulappa	0	0	0	0	0
080 Lembang	0	0	0	0	0
<b>JUMLAH</b>	<b>2</b>	<b>0</b>	<b>0</b>	<b>0</b>	<b>2</b>

Sumber : Hasil Pengolahan SP-PALAWIJA

**TABEL 1.46****LUAS PANEN (LAHAN TOTAL) TALAS SUB-ROUND III TIAP KECAMATAN DI  
KABUPATEN PINRANG TAHUN 2018***(Hektare)*

<b>Kecamatan</b>	<b>September</b>	<b>Oktober</b>	<b>November</b>	<b>Desember</b>	<b>Sep-Des</b>
(1)	(2)	(3)	(4)	(5)	(6)
010 Suppa	0	0	0	0	0
020 Mattirosompe	0	0	0	0	0
021 Lanrisang	0	0	0	0	0
030 Mattiro Bulu	0	0	0	0	0
040 Watang Sawitto	0	0	0	0	0
041 Paleteang	0	0	0	0	0
042 Tiroang	0	0	0	0	0
050 Patampanua	0	0	0	0	0
060 Cempa	0	0	0	0	0
070 Duampanua	0	0	0	0	0
071 Batulappa	0	0	0	0	0
080 Lembang	0	0	0	0	0
<b>JUMLAH</b>	<b>0</b>	<b>0</b>	<b>0</b>	<b>0</b>	<b>0</b>

Sumber : Hasil Pengolahan SP-PALAWIJA

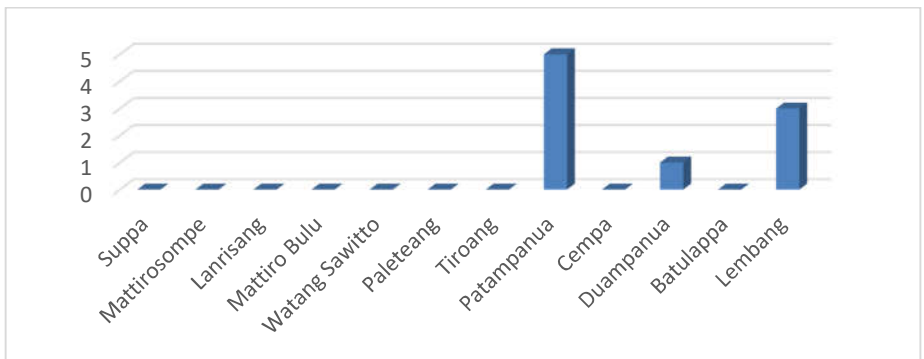
**TABEL 1.47**

**LUAS PANEN (LAHAN TOTAL) TALAS SUB-ROUND I, II, III TIAP KECAMATAN  
DI KABUPATEN PINRANG TAHUN 2018**

(Hektare)

Kecamatan	Jan-Apr	Mei-Ags	Sep-Des	Jan-Des
(1)	(2)	(3)	(4)	(5)
010 Suppa	0	0	0	0
020 Mattirosompe	0	0	0	0
021 Lanrisang	0	0	0	0
030 Mattiro Bulu	0	0	0	0
040 Watang Sawitto	0	0	0	0
041 Paleteang	0	0	0	0
042 Tiroang	0	0	0	0
050 Patampanua	3	2	0	5
060 Cempa	0	0	0	0
070 Duampanua	1	0	0	1
071 Batulappa	0	0	0	0
080 Lembang	3	0	0	3
<b>JUMLAH</b>	<b>7</b>	<b>2</b>	<b>0</b>	<b>9</b>

Sumber : Hasil Pengolahan SP-PALAWIJA



**Gambar 1.11 Total Luas Panen (Lahan Total) Talas Tiap Kecamatan di Kabupaten Pinrang Tahun 2018**

## BAB II LUAS TANAM

**TABEL 2.1**

**LUAS TANAM (LAHAN TOTAL) JAGUNG SUB-ROUND I TIAP KECAMATAN DI  
KABUPATEN PINRANG TAHUN 2018**  
(Hektare)

Kecamatan	Januari	Februari	Maret	April	Jan-Apr
(1)	(2)	(3)	(4)	(5)	(6)
010 Suppa	0	0	20	47	67
020 Mattirosompe	0	0	0	1	1
021 Lanrisang	0	0	10	6	16
030 Mattiro Bulu	0	10	550	72	632
040 Watang Sawitto	0	0	1	5	6
041 Paleteang	0	0	0	0	0
042 Tiroang	0	0	2	0	2
050 Patampanua	20	103	245	55	423
060 Cempa	75	150	57	175	457
070 Duampanua	75	90	119	63	347
071 Batulappa	227	325	750	2,325	3,627
080 Lembang	150	100	350	330	930
<b>JUMLAH</b>	<b>547</b>	<b>778</b>	<b>2,104</b>	<b>3,079</b>	<b>6,508</b>

Sumber : Hasil Pengolahan SP-PALAWIJA

**TABEL 2.2**

**LUAS TANAM (LAHAN TOTAL) JAGUNG SUB-ROUND II TIAP KECAMATAN  
DI KABUPATEN PINRANG TAHUN 2018**

*(Hektare)*

<b>Kecamatan</b>	<b>Mei</b>	<b>Juni</b>	<b>Juli</b>	<b>Agustus</b>	<b>Mei-Ags</b>
(1)	(2)	(3)	(4)	(5)	(6)
010 Suppa	70	5	287	103	465
020 Mattirosompe	0	0	0	0	0
021 Lanrisang	11	20	70	125	226
030 Mattiro Bulu	125	245	325	0	695
040 Watang Sawitto	1	0	3	0	4
041 Paleteang	0	0	1	0	1
042 Tiroang	0	0	0	0	0
050 Patampanua	7	20	53	0	80
060 Cempa	55	75	105	49	284
070 Duampanua	492	145	92	31	760
071 Batulappa	2,350	20	30	0	2,400
080 Lembang	100	100	25	0	225
<b>JUMLAH</b>	<b>3,211</b>	<b>630</b>	<b>991</b>	<b>308</b>	<b>5,140</b>

Sumber : Hasil Pengolahan SP-PALAWIJA

TABEL 2.3

**LUAS TANAM (LAHAN TOTAL) JAGUNG SUB-ROUND III TIAP KECAMATAN  
DI KABUPATEN PINRANG TAHUN 2018**

(Hektare)

<b>Kecamatan</b>	<b>September</b>	<b>Oktober</b>	<b>November</b>	<b>Desember</b>	<b>Sep-Des</b>
(1)	(2)	(3)	(4)	(5)	(6)
010 Suppa	0	42	135	95	272
020 Mattirosompe	0	0	0	0	0
021 Lanrisang	100	10	9	14	133
030 Mattiro Bulu	0	30	105	1,094	1,229
040 Watang Sawitto	0	0	0	1	1
041 Paleteang	0	0	0	2	2
042 Tiroang	0	0	0	1	1
050 Patampanua	0	56	285	50	391
060 Cempa	83	122	215	89	509
070 Duampanua	93	145	113	57	408
071 Batulappa	0	0	1,354	1,246	2,600
080 Lembang	0	50	800	200	1,050
<b>JUMLAH</b>	<b>276</b>	<b>455</b>	<b>3,016</b>	<b>2,849</b>	<b>6,596</b>

Sumber : Hasil Pengolahan SP-PALAWIJA

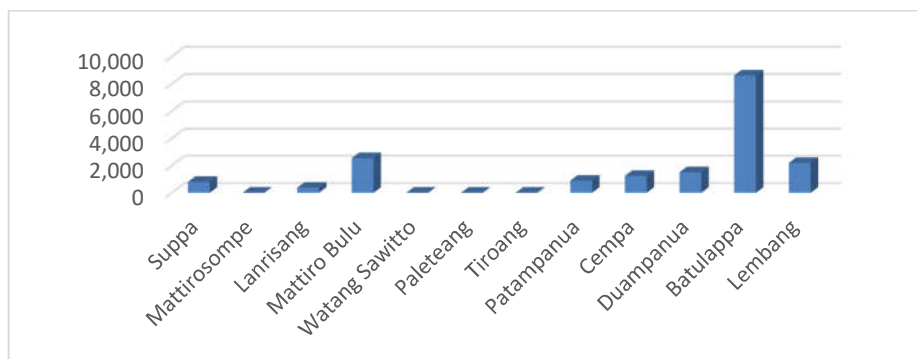
TABEL 2.4

**LUAS TANAM (LAHAN TOTAL) JAGUNG SUB-ROUND I, II, III TIAP  
KECAMATAN DI KABUPATEN PINRANG TAHUN 2018**

*(Hektare)*

<b>Kecamatan</b>	<b>Jan-Apr</b>	<b>Mei-Ags</b>	<b>Sep-Des</b>	<b>Jan-Des</b>
(1)	(2)	(3)	(4)	(5)
010 Suppa	67	465	272	804
020 Mattirosompe	1	0	0	1
021 Lanrisang	16	226	133	375
030 Mattiro Bulu	632	695	1,229	2,556
040 Watang Sawitto	6	4	1	11
041 Paleteang	0	1	2	3
042 Tiroang	2	0	1	3
050 Patampanua	423	80	391	894
060 Cempa	457	284	509	1,250
070 Duampanua	347	760	408	1,515
071 Batulappa	3,627	2,400	2,600	8,627
080 Lembang	930	225	1,050	2,205
<b>JUMLAH</b>	<b>6,508</b>	<b>5,140</b>	<b>6,596</b>	<b>18,244</b>

Sumber : Hasil Pengolahan SP-PALAWIJA



Gambar 2.1 Total Luas Tanam (Lahan Total) Jagung Tiap Kecamatan di Kabupaten Pinrang Tahun 2018



TABEL 2.5

**LUAS TANAMAN AKHIR BULAN (LAHAN TOTAL) JAGUNG SUB-ROUND I  
TIAP KECAMATAN DI KABUPATEN PINRANG TAHUN 2018**  
(Hektare)

<b>Kecamatan</b>	<b>Januari</b>	<b>Februari</b>	<b>Maret</b>	<b>April</b>	<b>Jan-Apr</b>
(1)	(2)	(3)	(4)	(5)	(6)
010 Suppa	111	61	20	67	259
020 Mattirosompe	100	85	85	1	271
021 Lanrisang	48	0	10	16	74
030 Mattiro Bulu	1,365	875	945	957	4,142
040 Watang Sawitto	9	7	5	6	27
041 Paleteang	50	47	0	0	97
042 Tiroang	150	146	2	2	299
050 Patampanua	192	221	388	423	1,224
060 Cempa	311	425	282	382	1,400
070 Duampanua	1,279	935	284	347	2,845
071 Batulappa	2,155	2,325	2,545	3,718	10,743
080 Lembang	1,300	400	450	780	2,930
<b>JUMLAH</b>	<b>7,070</b>	<b>5,527</b>	<b>5,016</b>	<b>6,699</b>	<b>24,311</b>

Sumber : Hasil Pengolahan SP-PALAWIJA

TABEL 2.6

**LUAS TANAMAN AKHIR BULAN (LAHAN TOTAL) JAGUNG SUB-ROUND II  
TIAP KECAMATAN DI KABUPATEN PINRANG TAHUN 2018**  
(Hektare)

<b>Kecamatan</b>	<b>Mei</b>	<b>Juni</b>	<b>Juli</b>	<b>Agustus</b>	<b>Mei-Ags</b>
(1)	(2)	(3)	(4)	(5)	(6)
010 Suppa	137	122	362	395	1,016
020 Mattirosompe	1	1	0	0	2
021 Lanrisang	27	31	101	215	374
030 Mattiro Bulu	852	560	695	570	2,677
040 Watang Sawitto	7	7	10	4	28
041 Paleteang	0	0	1	1	2
042 Tiroang	2	2	0	0	3
050 Patampanua	422	177	169	135	903
060 Cempa	230	205	180	178	793
070 Duampanua	749	894	867	835	3,345
071 Batulappa	3,516	3,011	2,466	50	9,043
080 Lembang	780	530	225	125	1,660
<b>JUMLAH</b>	<b>6,723</b>	<b>5,540</b>	<b>5,076</b>	<b>2,508</b>	<b>19,846</b>

Sumber : Hasil Pengolahan SP-PALAWIJA

**TABEL 2.7**

**LUAS TANAMAN AKHIR BULAN (LAHAN TOTAL) JAGUNG SUB-ROUND III  
TIAP KECAMATAN DI KABUPATEN PINRANG TAHUN 2018**  
(Hektare)

<b>Kecamatan</b>	<b>September</b>	<b>Oktober</b>	<b>November</b>	<b>Desember</b>	<b>Sep-Des</b>
(1)	(2)	(3)	(4)	(5)	(6)
010 Suppa	390	282	314	272	1,258
020 Mattirosompe	0	0	0	0	0
021 Lanrisang	295	235	119	33	682
030 Mattiro Bulu	325	30	135	1,144	1,634
040 Watang Sawitto	3	3	3	4	13
041 Paleteang	1	1	0	2	4
042 Tiroang	0	0	0	1	1
050 Patampanua	60	81	341	382	864
060 Cempa	186	205	371	304	1,066
070 Duampanua	436	529	497	461	1,923
071 Batulappa	25	0	1,354	2,600	3,979
080 Lembang	25	50	850	1,050	1,975
<b>JUMLAH</b>	<b>1,746</b>	<b>1,416</b>	<b>3,984</b>	<b>6,253</b>	<b>13,399</b>

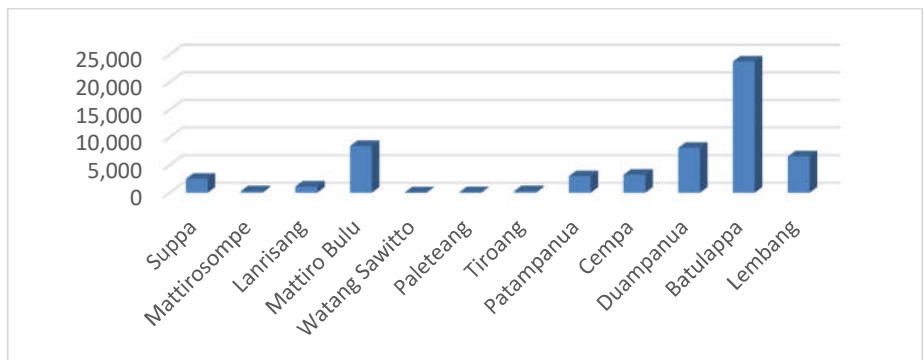
Sumber : Hasil Pengolahan SP-PALAWIJA

**TABEL 2.8**

**LUAS TANAMAN AKHIR BULAN (LAHAN TOTAL) JAGUNG SUB-ROUND I, II, III TIAP KECAMATAN DI KABUPATEN PINRANG TAHUN 2018**  
(Hektare)

Kecamatan	Jan-Apr	Mei-Ags	Sep-Des	Jan-Des
(1)	(2)	(3)	(4)	(5)
010 Suppa	259	1,016	1,258	2,533
020 Mattirosompe	271	2	0	273
021 Lanrisang	74	374	682	1,130
030 Mattiro Bulu	4,142	2,677	1,634	8,453
040 Watang Sawitto	27	28	13	68
041 Paleteang	97	2	4	103
042 Tiroang	299	3	1	303
050 Patampanua	1,224	903	864	2,991
060 Cempa	1,400	793	1,066	3,259
070 Duampanua	2,845	3,345	1,923	8,113
071 Batulappa	10,743	9,043	3,979	23,765
080 Lembang	2,930	1,660	1,975	6,565
<b>JUMLAH</b>	<b>24,311</b>	<b>19,846</b>	<b>13,399</b>	<b>57,556</b>

Sumber : Hasil Pengolahan SP-PALAWIJA



**Gambar 2.2 Total Luas Tanaman Akhir Bulan (Lahan Total) Jagung Tiap Kecamatan di Kabupaten Pinrang Tahun 2018**

**TABEL 2.9****LUAS TANAM (LAHAN TOTAL) KACANG HIJAU SUB-ROUND I TIAP  
KECAMATAN DI KABUPATEN PINRANG TAHUN 2018***(Hektare)*

<b>Kecamatan</b>	<b>Januari</b>	<b>Februari</b>	<b>Maret</b>	<b>April</b>	<b>Jan-Apr</b>
(1)	(2)	(3)	(4)	(5)	(6)
010 Suppa	0	0	1	2	3
020 Mattirosompe	0	0	0	0	0
021 Lanrisang	0	0	0	0	0
030 Mattiro Bulu	0	0	0	0	0
040 Watang Sawitto	0	0	0	0	0
041 Paleteang	0	0	0	0	0
042 Tiroang	0	0	0	0	0
050 Patampanua	0	0	0	0	0
060 Cempa	0	0	0	0	0
070 Duampanua	0	0	0	0	0
071 Batulappa	0	0	0	0	0
080 Lembang	5	3	0	0	8
<b>JUMLAH</b>	<b>5</b>	<b>3</b>	<b>1</b>	<b>2</b>	<b>11</b>

Sumber : Hasil Pengolahan SP-PALAWIJA

**TABEL 2.10****LUAS TANAM (LAHAN TOTAL) KACANG HIJAU SUB-ROUND II TIAP  
KECAMATAN DI KABUPATEN PINRANG TAHUN 2018***(Hektare)*

<b>Kecamatan</b>	<b>Mei</b>	<b>Juni</b>	<b>Juli</b>	<b>Agustus</b>	<b>Mei-Ags</b>
(1)	(2)	(3)	(4)	(5)	(6)
010 Suppa	1	0	0	0	1
020 Mattirosompe	0	0	0	0	0
021 Lanrisang	0	0	0	0	0
030 Mattiro Bulu	0	0	0	0	0
040 Watang Sawitto	0	0	0	0	0
041 Paleteang	0	0	0	0	0
042 Tiroang	0	0	0	0	0
050 Patampanua	0	0	0	0	0
060 Cempa	0	0	0	0	0
070 Duampanua	0	0	0	0	0
071 Batulappa	0	0	0	0	0
080 Lembang	0	0	0	0	0
<b>JUMLAH</b>	<b>1</b>	<b>0</b>	<b>0</b>	<b>0</b>	<b>1</b>

Sumber : Hasil Pengolahan SP-PALAWIJA

**TABEL 2.11****LUAS TANAM (LAHAN TOTAL) KACANG HIJAU SUB-ROUND III TIAP  
KECAMATAN DI KABUPATEN PINRANG TAHUN 2018***(Hektare)*

<b>Kecamatan</b>	<b>September</b>	<b>Oktober</b>	<b>November</b>	<b>Desember</b>	<b>Sep-Des</b>
(1)	(2)	(3)	(4)	(5)	(6)
010 Suppa	0	0	35	0	35
020 Mattirosompe	0	0	0	0	0
021 Lanrisang	0	0	0	1	1
030 Mattiro Bulu	0	0	5	0	5
040 Watang Sawitto	0	0	0	0	0
041 Paleteang	0	0	0	0	0
042 Tiroang	0	0	0	0	0
050 Patampanua	0	0	0	0	0
060 Cempa	0	0	0	0	0
070 Duampanua	0	0	0	0	0
071 Batulappa	0	0	0	0	0
080 Lembang	0	0	25	0	25
<b>JUMLAH</b>	<b>0</b>	<b>0</b>	<b>65</b>	<b>1</b>	<b>66</b>

Sumber : Hasil Pengolahan SP-PALAWIJA

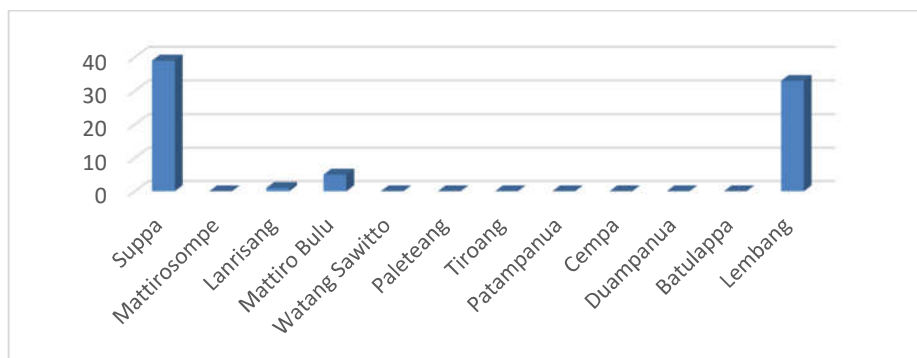
**TABEL 2.12**

**LUAS TANAM (LAHAN TOTAL) KACANG HIJAU SUB-ROUND I, II, III TIAP  
KECAMATAN DI KABUPATEN PINRANG TAHUN 2018**

(Hektare)

<b>Kecamatan</b>	<b>Jan-Apr</b>	<b>Mei-Ags</b>	<b>Sep-Des</b>	<b>Jan-Des</b>
(1)	(2)	(3)	(4)	(5)
010 Suppa	3	1	35	39
020 Mattirosompe	0	0	0	0
021 Lanrisang	0	0	1	1
030 Mattiro Bulu	0	0	5	5
040 Watang Sawitto	0	0	0	0
041 Paleteang	0	0	0	0
042 Tiroang	0	0	0	0
050 Patampanua	0	0	0	0
060 Cempa	0	0	0	0
070 Duampanua	0	0	0	0
071 Batulappa	0	0	0	0
080 Lembang	8	0	25	33
<b>JUMLAH</b>	<b>11</b>	<b>1</b>	<b>66</b>	<b>78</b>

Sumber : Hasil Pengolahan SP-PALAWIJA



**Gambar 2.3 Total Luas Tanam (Lahan Total) Kacang Hijau Tiap Kecamatan di Kabupaten Pinrang Tahun 2018**



**TABEL 2.13**

**LUAS TANAMAN AKHIR BULAN (LAHAN TOTAL) KACANG HIJAU SUB-  
ROUND I TIAP KECAMATAN DI KABUPATEN PINRANG TAHUN 2018**  
(Hektare)

<b>Kecamatan</b>	<b>Januari</b>	<b>Februari</b>	<b>Maret</b>	<b>April</b>	<b>Jan-Apr</b>
(1)	(2)	(3)	(4)	(5)	(6)
010 Suppa	0	0	1	3	4
020 Mattirosompe	0	0	0	0	0
021 Lanrisang	0	0	0	0	0
030 Mattiro Bulu	0	0	0	0	0
040 Watang Sawitto	0	0	0	0	0
041 Paleteang	0	0	0	0	0
042 Tiroang	0	0	0	0	0
050 Patampanua	0	0	0	0	0
060 Cempa	0	0	0	0	0
070 Duampanua	1	0	0	0	1
071 Batulappa	0	0	0	0	0
080 Lembang	7	8	8	3	26
<b>JUMLAH</b>	<b>8</b>	<b>8</b>	<b>9</b>	<b>6</b>	<b>31</b>

Sumber : Hasil Pengolahan SP-PALAWIJA

**TABEL 2.14**

**LUAS TANAMAN AKHIR BULAN (LAHAN TOTAL) KACANG HIJAU SUB-  
ROUND II TIAP KECAMATAN DI KABUPATEN PINRANG TAHUN 2018**  
(Hektare)

<b>Kecamatan</b>	<b>Mei</b>	<b>Juni</b>	<b>Juli</b>	<b>Agustus</b>	<b>Mei-Ags</b>
(1)	(2)	(3)	(4)	(5)	(6)
010 Suppa	4	4	1	0	9
020 Mattirosompe	0	0	0	0	0
021 Lanrisang	0	0	0	0	0
030 Mattiro Bulu	0	0	0	0	0
040 Watang Sawitto	0	0	0	0	0
041 Paleteang	0	0	0	0	0
042 Tiroang	0	0	0	0	0
050 Patampanua	0	0	0	0	0
060 Cempa	0	0	0	0	0
070 Duampanua	0	0	0	0	0
071 Batulappa	0	0	0	0	0
080 Lembang	0	0	0	0	0
<b>JUMLAH</b>	<b>4</b>	<b>4</b>	<b>1</b>	<b>0</b>	<b>9</b>

Sumber : Hasil Pengolahan SP-PALAWIJA

**TABEL 2.15**

**LUAS TANAMAN AKHIR BULAN (LAHAN TOTAL) KACANG HIJAU SUB-  
ROUND III TIAP KECAMATAN DI KABUPATEN PINRANG TAHUN 2018**  
(Hektare)

<b>Kecamatan</b>	<b>September</b>	<b>Oktober</b>	<b>November</b>	<b>Desember</b>	<b>Sep-Des</b>
(1)	(2)	(3)	(4)	(5)	(6)
010 Suppa	0	0	35	0	35
020 Mattirosompe	0	0	0	0	0
021 Lanrisang	0	0	0	1	1
030 Mattiro Bulu	0	0	5	5	10
040 Watang Sawitto	0	0	0	0	0
041 Paleteang	0	0	0	0	0
042 Tiroang	0	0	0	0	0
050 Patampanua	0	0	0	0	0
060 Cempa	0	0	0	0	0
070 Duampanua	0	0	0	0	0
071 Batulappa	0	0	0	0	0
080 Lembang	0	0	25	25	50
<b>JUMLAH</b>	<b>0</b>	<b>0</b>	<b>65</b>	<b>31</b>	<b>96</b>

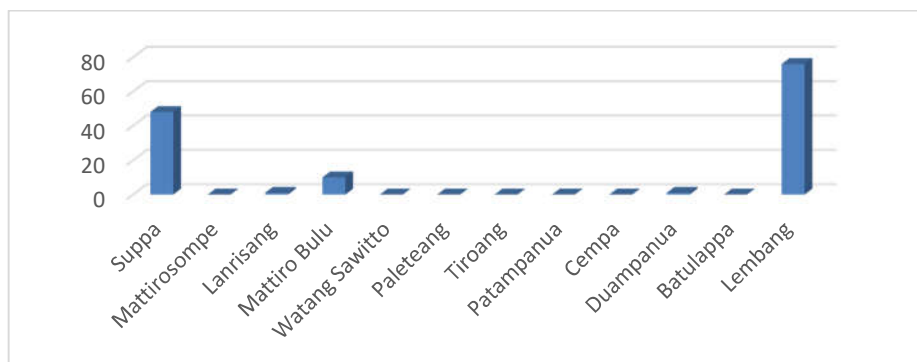
Sumber : Hasil Pengolahan SP-PALAWIJA

**TABEL 2.16**

**LUAS TANAMAN AKHIR BULAN (LAHAN TOTAL) KACANG HIJAU SUB-ROUND I, II, III TIAP KECAMATAN DI KABUPATEN PINRANG TAHUN 2018**  
(Hektare)

Kecamatan	Jan-Apr	Mei-Ags	Sep-Des	Jan-Des
(1)	(2)	(3)	(4)	(5)
010 Suppa	4	9	35	48
020 Mattirosompe	0	0	0	0
021 Lanrisang	0	0	1	1
030 Mattiro Bulu	0	0	10	10
040 Watang Sawitto	0	0	0	0
041 Paleteang	0	0	0	0
042 Tiroang	0	0	0	0
050 Patampanua	0	0	0	0
060 Cempa	0	0	0	0
070 Duampanua	1	0	0	1
071 Batulappa	0	0	0	0
080 Lembang	26	0	50	76
<b>JUMLAH</b>	<b>31</b>	<b>9</b>	<b>96</b>	<b>136</b>

Sumber : Hasil Pengolahan SP-PALAWIJA



**Gambar 2.4 Total Luas Tanaman Akhir Bulan (Lahan Total) Kacang Hijau Tiap Kecamatan di Kabupaten Pinrang Tahun 2018**

**TABEL 2.17****LUAS TANAM (LAHAN TOTAL) KACANG TANAH SUB-ROUND I TIAP  
KECAMATAN DI KABUPATEN PINRANG TAHUN 2018***(Hektare)*

<b>Kecamatan</b>	<b>Januari</b>	<b>Februari</b>	<b>Maret</b>	<b>April</b>	<b>Jan-Apr</b>
(1)	(2)	(3)	(4)	(5)	(6)
010 Suppa	0	0	1	2	3
020 Mattirosompe	0	0	0	0	0
021 Lanrisang	0	0	0	0	0
030 Mattiro Bulu	0	0	0	0	0
040 Watang Sawitto	0	0	0	0	0
041 Paleteang	0	0	0	0	0
042 Tiroang	0	0	0	0	0
050 Patampanua	0	0	0	0	0
060 Cempa	0	0	0	0	0
070 Duampanua	0	0	0	0	0
071 Batulappa	0	0	0	0	0
080 Lembang	5	3	0	0	8
<b>JUMLAH</b>	<b>5</b>	<b>3</b>	<b>1</b>	<b>2</b>	<b>11</b>

Sumber : Hasil Pengolahan SP-PALAWIJA

**TABEL 2.18**

**LUAS TANAM (LAHAN TOTAL) KACANG TANAH SUB-ROUND II TIAP  
KECAMATAN DI KABUPATEN PINRANG TAHUN 2018**

*(Hektare)*

<b>Kecamatan</b>	<b>Mei</b>	<b>Juni</b>	<b>Juli</b>	<b>Agustus</b>	<b>Mei-Ags</b>
(1)	(2)	(3)	(4)	(5)	(6)
010 Suppa	0	0	0	0	0
020 Mattirosompe	0	0	0	0	0
021 Lanrisang	0	0	0	0	0
030 Mattiro Bulu	0	0	0	0	0
040 Watang Sawitto	0	0	0	0	0
041 Paleteang	0	0	0	0	0
042 Tiroang	0	0	0	0	0
050 Patampanua	0	0	0	0	0
060 Cempa	1	0	0	0	1
070 Duampanua	0	0	0	0	0
071 Batulappa	0	0	0	0	0
080 Lembang	0	0	0	0	0
<b>JUMLAH</b>	<b>1</b>	<b>0</b>	<b>0</b>	<b>0</b>	<b>1</b>

Sumber : Hasil Pengolahan SP-PALAWIJA

**TABEL 2.19****LUAS TANAM (LAHAN TOTAL) KACANG TANAH SUB-ROUND III TIAP  
KECAMATAN DI KABUPATEN PINRANG TAHUN 2018***(Hektare)*

<b>Kecamatan</b>	<b>September</b>	<b>Oktober</b>	<b>November</b>	<b>Desember</b>	<b>Sep-Des</b>
(1)	(2)	(3)	(4)	(5)	(6)
010 Suppa	0	0	35	0	35
020 Mattirosompe	0	0	0	0	0
021 Lanrisang	0	0	0	1	1
030 Mattiro Bulu	0	0	5	0	5
040 Watang Sawitto	0	0	0	0	0
041 Paleteang	0	0	0	0	0
042 Tiroang	0	0	0	0	0
050 Patampanua	0	0	0	0	0
060 Cempa	0	0	0	0	0
070 Duampanua	0	0	0	0	0
071 Batulappa	0	0	0	0	0
080 Lembang	0	0	25	0	25
<b>JUMLAH</b>	<b>0</b>	<b>0</b>	<b>65</b>	<b>1</b>	<b>66</b>

Sumber : Hasil Pengolahan SP-PALAWIJA

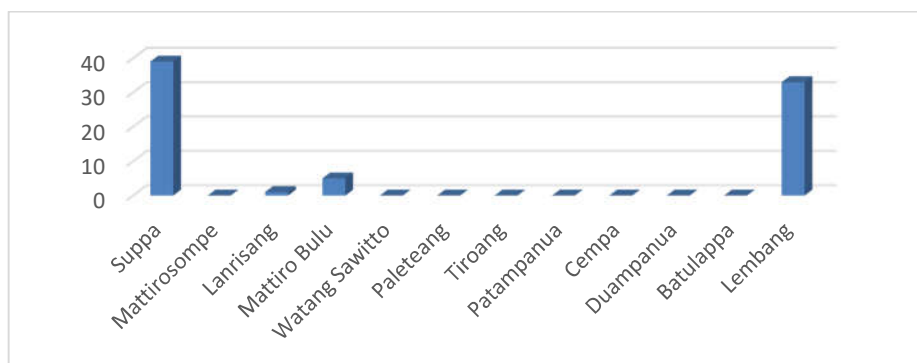
**TABEL 2.20**

**LUAS TANAM (LAHAN TOTAL) KACANG TANAH SUB-ROUND I, II, III TIAP  
KECAMATAN DI KABUPATEN PINRANG TAHUN 2018**

(Hektare)

Kecamatan	Jan-Apr	Mei-Ags	Sep-Des	Jan-Des
(1)	(2)	(3)	(4)	(5)
010 Suppa	3	1	35	39
020 Mattirosompe	0	0	0	0
021 Lanrisang	0	0	1	1
030 Mattiro Bulu	0	0	5	5
040 Watang Sawitto	0	0	0	0
041 Paleteang	0	0	0	0
042 Tiroang	0	0	0	0
050 Patampanua	0	0	0	0
060 Cempa	0	0	0	0
070 Duampanua	0	0	0	0
071 Batulappa	0	0	0	0
080 Lembang	8	0	25	33
<b>JUMLAH</b>	<b>11</b>	<b>1</b>	<b>66</b>	<b>78</b>

Sumber : Hasil Pengolahan SP-PALAWIJA



**Gambar 2.5 Total Luas Tanam (Lahan Total) Kacang Tanah Tiap Kecamatan di Kabupaten Pinrang Tahun 2018**



**TABEL 2.21**

**LUAS TANAMAN AKHIR BULAN (LAHAN TOTAL) KACANG TANAH SUB-  
ROUND I TIAP KECAMATAN DI KABUPATEN PINRANG TAHUN 2018**  
(Hektare)

<b>Kecamatan</b>	<b>Januari</b>	<b>Februari</b>	<b>Maret</b>	<b>April</b>	<b>Jan-Apr</b>
(1)	(2)	(3)	(4)	(5)	(6)
010 Suppa	0	0	1	3	4
020 Mattirosompe	0	0	0	0	0
021 Lanrisang	0	0	0	0	0
030 Mattiro Bulu	0	0	0	0	0
040 Watang Sawitto	0	0	0	0	0
041 Paleteang	0	0	0	0	0
042 Tiroang	0	0	0	0	0
050 Patampanua	0	0	0	0	0
060 Cempa	0	0	0	0	0
070 Duampanua	1	0	0	0	1
071 Batulappa	0	0	0	0	0
080 Lembang	7	8	8	3	26
<b>JUMLAH</b>	<b>8</b>	<b>8</b>	<b>9</b>	<b>6</b>	<b>31</b>

Sumber : Hasil Pengolahan SP-PALAWIJA

**TABEL 2.22**

**LUAS TANAMAN AKHIR BULAN (LUAS KOTOR) KACANG TANAH SUB-  
ROUND II TIAP KECAMATAN DI KABUPATEN PINRANG TAHUN 2018**  
(Hektare)

<b>Kecamatan</b>	<b>Mei</b>	<b>Juni</b>	<b>Juli</b>	<b>Agustus</b>	<b>Mei-Ags</b>
(1)	(2)	(3)	(4)	(5)	(6)
010 Suppa	4	4	1	0	9
020 Mattirosompe	0	0	0	0	0
021 Lanrisang	0	0	0	0	0
030 Mattiro Bulu	0	0	0	0	0
040 Watang Sawitto	0	0	0	0	0
041 Paleteang	0	0	0	0	0
042 Tiroang	0	0	0	0	0
050 Patampanua	0	0	0	0	0
060 Cempa	0	0	0	0	0
070 Duampanua	0	0	0	0	0
071 Batulappa	0	0	0	0	0
080 Lembang	0	0	0	0	0
<b>JUMLAH</b>	<b>4</b>	<b>4</b>	<b>1</b>	<b>0</b>	<b>9</b>

Sumber : Hasil Pengolahan SP-PALAWIJA

**TABEL 2.23**

**LUAS TANAMAN AKHIR BULAN (LAHAN TOTAL) KACANG TANAH SUB-  
ROUND III TIAP KECAMATAN DI KABUPATEN PINRANG TAHUN 2018**  
(Hektare)

<b>Kecamatan</b>	<b>September</b>	<b>Oktober</b>	<b>November</b>	<b>Desember</b>	<b>Sep-Des</b>
(1)	(2)	(3)	(4)	(5)	(6)
010 Suppa	0	0	35	0	35
020 Mattirosompe	0	0	0	0	0
021 Lanrisang	0	0	0	1	1
030 Mattiro Bulu	0	0	5	5	10
040 Watang Sawitto	0	0	0	0	0
041 Paleteang	0	0	0	0	0
042 Tiroang	0	0	0	0	0
050 Patampanua	0	0	0	0	0
060 Cempa	0	0	0	0	0
070 Duampanua	0	0	0	0	0
071 Batulappa	0	0	0	0	0
080 Lembang	0	0	25	25	50
<b>JUMLAH</b>	<b>0</b>	<b>0</b>	<b>65</b>	<b>31</b>	<b>96</b>

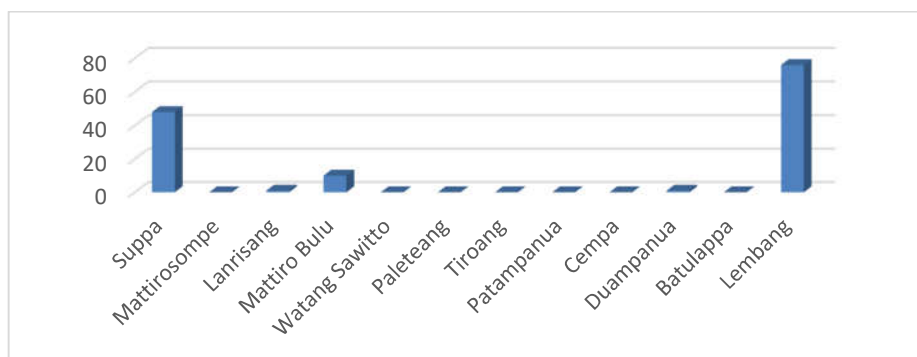
Sumber : Hasil Pengolahan SP-PALAWIJA

**TABEL 2.24**

**LUAS TANAMAN AKHIR BULAN (LAHAN TOTAL) KACANG TANAH SUB-ROUND I, II, III TIAP KECAMATAN DI KABUPATEN PINRANG TAHUN 2018**  
(Hektare)

Kecamatan	Jan-Apr	Mei-Ags	Sep-Des	Jan-Des
(1)	(2)	(3)	(4)	(5)
010 Suppa	4	9	35	48
020 Mattirosompe	0	0	0	0
021 Lanrisang	0	0	1	1
030 Mattiro Bulu	0	0	10	10
040 Watang Sawitto	0	0	0	0
041 Paleteang	0	0	0	0
042 Tiroang	0	0	0	0
050 Patampanua	0	0	0	0
060 Cempa	0	0	0	0
070 Duampanua	1	0	0	1
071 Batulappa	0	0	0	0
080 Lembang	26	0	50	76
<b>JUMLAH</b>	<b>31</b>	<b>9</b>	<b>96</b>	<b>136</b>

Sumber : Hasil Pengolahan SP-PALAWIJA



Gambar 2.6 Total Luas Tanaman Akhir Bulan (Lahan Total) Kacang Tanah Tiap Kecamatan di Kabupaten Pinrang Tahun 2018

**TABEL 2.25****LUAS TANAM (LAHAN TOTAL) KEDELAI SUB-ROUND I TIAP KECAMATAN DI  
KABUPATEN PINRANG TAHUN 2018***(Hektare)*

<b>Kecamatan</b>	<b>Januari</b>	<b>Februari</b>	<b>Maret</b>	<b>April</b>	<b>Jan-Apr</b>
(1)	(2)	(3)	(4)	(5)	(6)
010 Suppa	0	0	0	0	0
020 Mattirosompe	0	0	0	0	0
021 Lanrisang	0	0	0	0	0
030 Mattiro Bulu	0	0	0	0	0
040 Watang Sawitto	0	0	0	0	0
041 Paleteang	0	0	0	0	0
042 Tiroang	0	0	0	0	0
050 Patampanua	0	0	0	0	0
060 Cempa	0	0	0	0	0
070 Duampanua	0	0	0	0	0
071 Batulappa	0	0	0	0	0
080 Lembang	0	0	0	0	0
<b>JUMLAH</b>	<b>0</b>	<b>0</b>	<b>0</b>	<b>0</b>	<b>0</b>

Sumber : Hasil Pengolahan SP-PALAWIJA

**TABEL 2.26****LUAS TANAM (LAHAN TOTAL) KEDELAI SUB-ROUND II TIAP KECAMATAN  
DI KABUPATEN PINRANG TAHUN 2018***(Hektare)*

<b>Kecamatan</b>	<b>Mei</b>	<b>Juni</b>	<b>Juli</b>	<b>Agustus</b>	<b>Mei-Ags</b>
(1)	(2)	(3)	(4)	(5)	(6)
010 Suppa	0	0	0	0	0
020 Mattirosompe	0	0	0	0	0
021 Lanrisang	0	0	0	0	0
030 Mattiro Bulu	0	0	0	0	0
040 Watang Sawitto	0	0	0	0	0
041 Paleteang	0	0	0	0	0
042 Tiroang	0	0	0	0	0
050 Patampanua	0	0	0	0	0
060 Cempa	0	0	0	0	0
070 Duampanua	0	0	0	0	0
071 Batulappa	0	0	0	0	0
080 Lembang	50	0	0	0	50
<b>JUMLAH</b>	<b>50</b>	<b>0</b>	<b>0</b>	<b>0</b>	<b>50</b>

Sumber : Hasil Pengolahan SP-PALAWIJA

**TABEL 2.27****LUAS TANAM (LAHAN TOTAL) KEDELAI SUB-ROUND III TIAP KECAMATAN  
DI KABUPATEN PINRANG TAHUN 2018***(Hektare)*

<b>Kecamatan</b>	<b>September</b>	<b>Oktober</b>	<b>November</b>	<b>Desember</b>	<b>Sep-Des</b>
(1)	(2)	(3)	(4)	(5)	(6)
010 Suppa	0	0	0	0	0
020 Mattirosompe	0	0	0	0	0
021 Lanrisang	0	0	0	0	0
030 Mattiro Bulu	0	0	0	0	0
040 Watang Sawitto	0	0	0	0	0
041 Paleteang	0	0	0	0	0
042 Tiroang	0	0	0	0	0
050 Patampanua	0	0	0	0	0
060 Cempa	0	0	0	0	0
070 Duampanua	0	0	0	0	0
071 Batulappa	0	0	0	0	0
080 Lembang	0	0	0	0	0
<b>JUMLAH</b>	<b>0</b>	<b>0</b>	<b>0</b>	<b>0</b>	<b>0</b>

Sumber : Hasil Pengolahan SP-PALAWIJA

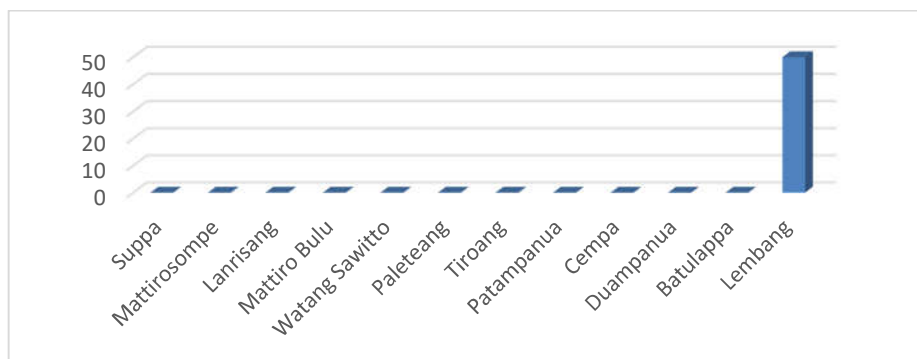
**TABEL 2.28**

**LUAS TANAM (LAHAN TOTAL) KEDELAI SUB-ROUND I, II, III TIAP  
KECAMATAN DI KABUPATEN PINRANG TAHUN 2018**

(Hektare)

Kecamatan	Jan-Apr	Mei-Ags	Sep-Des	Jan-Des
(1)	(2)	(3)	(4)	(5)
010 Suppa	0	0	0	0
020 Mattirosompe	0	0	0	0
021 Lanrisang	0	0	0	0
030 Mattiro Bulu	0	0	0	0
040 Watang Sawitto	0	0	0	0
041 Paleteang	0	0	0	0
042 Tiroang	0	0	0	0
050 Patampanua	0	0	0	0
060 Cempa	0	0	0	0
070 Duampanua	0	0	0	0
071 Batulappa	0	0	0	0
080 Lembang	0	50	0	50
<b>JUMLAH</b>	<b>0</b>	<b>50</b>	<b>0</b>	<b>50</b>

Sumber : Hasil Pengolahan SP-PALAWIJA



**Gambar 2.7 Total Luas Tanam (Lahan Total) Kedelai Tiap Kecamatan di Kabupaten Pinrang Tahun 2018**



**TABEL 2.29**

**LUAS TANAMAN AKHIR BULAN (LAHAN TOTAL) KEDELAH SUB-ROUND I  
TIAP KECAMATAN DI KABUPATEN PINRANG TAHUN 2018**  
(Hektare)

<b>Kecamatan</b>	<b>Januari</b>	<b>Februari</b>	<b>Maret</b>	<b>April</b>	<b>Jan-Apr</b>
(1)	(2)	(3)	(4)	(5)	(6)
010 Suppa	0	0	0	0	0
020 Mattirosompe	0	0	0	0	0
021 Lanrisang	0	0	0	0	0
030 Mattiro Bulu	0	0	0	0	0
040 Watang Sawitto	0	0	0	0	0
041 Paleteang	0	0	0	0	0
042 Tiroang	0	0	0	0	0
050 Patampanua	0	0	0	0	0
060 Cempa	0	0	0	0	0
070 Duampanua	0	0	0	0	0
071 Batulappa	0	0	0	0	0
080 Lembang	0	0	0	0	0
<b>JUMLAH</b>	<b>0</b>	<b>0</b>	<b>0</b>	<b>0</b>	<b>0</b>

Sumber : Hasil Pengolahan SP-PALAWIJA

**TABEL 2.30**

**LUAS TANAMAN AKHIR BULAN (LAHAN TOTAL) KEDELAI SUB-ROUND II  
TIAP KECAMATAN DI KABUPATEN PINRANG TAHUN 2018**  
(Hektare)

<b>Kecamatan</b>	<b>Mei</b>	<b>Juni</b>	<b>Juli</b>	<b>Agustus</b>	<b>Mei-Ags</b>
(1)	(2)	(3)	(4)	(5)	(6)
010 Suppa	0	0	0	0	0
020 Mattirosompe	0	0	0	0	0
021 Lanrisang	0	0	0	0	0
030 Mattiro Bulu	0	0	0	0	0
040 Watang Sawitto	0	0	0	0	0
041 Paleteang	0	0	0	0	0
042 Tiroang	0	0	0	0	0
050 Patampanua	0	0	0	0	0
060 Cempa	0	0	0	0	0
070 Duampanua	0	0	0	0	0
071 Batulappa	0	0	0	0	0
080 Lembang	50	50	25	0	125
<b>JUMLAH</b>	<b>50</b>	<b>50</b>	<b>25</b>	<b>0</b>	<b>125</b>

Sumber : Hasil Pengolahan SP-PALAWIJA

**TABEL 2.31**

**LUAS TANAMAN AKHIR BULAN (LAHAN TOTAL) KEDELAI SUB-ROUND III  
TIAP KECAMATAN DI KABUPATEN PINRANG TAHUN 2018**  
(Hektare)

<b>Kecamatan</b>	<b>September</b>	<b>Oktober</b>	<b>November</b>	<b>Desember</b>	<b>Sep-Des</b>
(1)	(2)	(3)	(4)	(5)	(6)
010 Suppa	0	0	0	0	0
020 Mattirosompe	0	0	0	0	0
021 Lanrisang	0	0	0	0	0
030 Mattiro Bulu	0	0	0	0	0
040 Watang Sawitto	0	0	0	0	0
041 Paleteang	0	0	0	0	0
042 Tiroang	0	0	0	0	0
050 Patampanua	0	0	0	0	0
060 Cempa	0	0	0	0	0
070 Duampanua	0	0	0	0	0
071 Batulappa	0	0	0	0	0
080 Lembang	0	0	0	0	0
<b>JUMLAH</b>	<b>0</b>	<b>0</b>	<b>0</b>	<b>0</b>	<b>0</b>

Sumber : Hasil Pengolahan SP-PALAWIJA

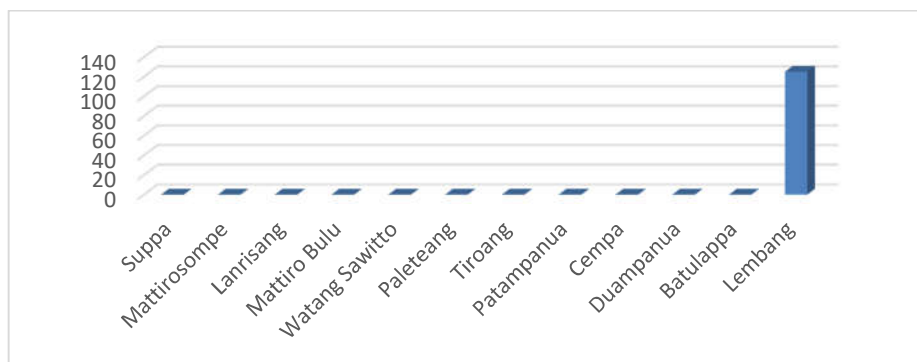
**TABEL 2.32**

**LUAS TANAMAN AKHIR BULAN (LAHAN TOTAL) KEDELAJ SUB-ROUND I, II, III TIAP KECAMATAN DI KABUPATEN PINRANG TAHUN 2018**

(Hektare)

Kecamatan	Jan-Apr	Mei-Ags	Sep-Des	Jan-Des
(1)	(2)	(3)	(4)	(5)
010 Suppa	0	0	0	0
020 Mattirosompe	0	0	0	0
021 Lanrisang	0	0	0	0
030 Mattiro Bulu	0	0	0	0
040 Watang Sawitto	0	0	0	0
041 Paleteang	0	0	0	0
042 Tiroang	0	0	0	0
050 Patampanua	0	0	0	0
060 Cempa	0	0	0	0
070 Duampanua	0	0	0	0
071 Batulappa	0	0	0	0
080 Lembang	0	125	0	125
<b>JUMLAH</b>	<b>0</b>	<b>125</b>	<b>0</b>	<b>125</b>

Sumber : Hasil Pengolahan SP-PALAWIJA



**Gambar 2.8 Total Luas Tanaman Akhir Bulan (Lahan Total) Kedelaj Tiap Kecamatan di Kabupaten Pinrang Tahun 2018**

**TABEL 2.33****LUAS TANAM (LAHAN TOTAL) UBI JALAR SUB-ROUND I TIAP KECAMATAN  
DI KABUPATEN PINRANG TAHUN 2018***(Hektare)*

<b>Kecamatan</b>	<b>Januari</b>	<b>Februari</b>	<b>Maret</b>	<b>April</b>	<b>Jan-Apr</b>
(1)	(2)	(3)	(4)	(5)	(6)
010 Suppa	0	0	0	0	0
020 Mattirosompe	0	0	0	0	0
021 Lanrisang	0	0	0	0	0
030 Mattiro Bulu	0	0	0	0	0
040 Watang Sawitto	0	0	0	0	0
041 Paleteang	0	0	0	0	0
042 Tiroang	0	0	0	0	0
050 Patampanua	0	0	0	0	0
060 Cempa	0	0	0	0	0
070 Duampanua	0	0	0	0	0
071 Batulappa	0	0	0	0	0
080 Lembang	0	0	0	0	0
<b>JUMLAH</b>	<b>0</b>	<b>0</b>	<b>0</b>	<b>0</b>	<b>0</b>

Sumber : Hasil Pengolahan SP-PALAWIJA

**TABEL 2.34****LUAS TANAM (LAHAN TOTAL) UBI JALAR SUB-ROUND II TIAP KECAMATAN  
DI KABUPATEN PINRANG TAHUN 2018***(Hektare)*

<b>Kecamatan</b>	<b>Mei</b>	<b>Juni</b>	<b>Juli</b>	<b>Agustus</b>	<b>Mei-Ags</b>
(1)	(2)	(3)	(4)	(5)	(6)
010 Suppa	5	0	11	0	16
020 Mattirosompe	0	1	0	0	1
021 Lanrisang	0	0	0	0	0
030 Mattiro Bulu	0	2	0	0	2
040 Watang Sawitto	0	0	0	0	0
041 Paleteang	0	0	0	0	0
042 Tiroang	0	0	0	0	0
050 Patampanua	0	0	0	0	0
060 Cempa	0	0	0	0	0
070 Duampanua	0	0	0	0	0
071 Batulappa	0	0	0	0	0
080 Lembang	0	0	0	0	0
<b>JUMLAH</b>	<b>5</b>	<b>3</b>	<b>11</b>	<b>0</b>	<b>19</b>

Sumber : Hasil Pengolahan SP-PALAWIJA

**TABEL 2.35**

**LUAS TANAM (LAHAN TOTAL) UBI JALAR SUB-ROUND III TIAP  
KECAMATAN DI KABUPATEN PINRANG TAHUN 2018**  
(Hektare)

<b>Kecamatan</b>	<b>September</b>	<b>Oktober</b>	<b>November</b>	<b>Desember</b>	<b>Sep-Des</b>
(1)	(2)	(3)	(4)	(5)	(6)
010 Suppa	0	0	0	0	0
020 Mattirosompe	0	1	0	0	1
021 Lanrisang	0	0	0	0	0
030 Mattiro Bulu	0	0	0	0	0
040 Watang Sawitto	0	0	0	0	0
041 Paleteang	0	0	0	0	0
042 Tiroang	0	0	0	0	0
050 Patampanua	0	0	0	0	0
060 Cempa	0	0	0	0	0
070 Duampanua	0	0	0	0	0
071 Batulappa	0	0	0	0	0
080 Lembang	0	0	0	0	0
<b>JUMLAH</b>	<b>0</b>	<b>1</b>	<b>0</b>	<b>0</b>	<b>1</b>

Sumber : Hasil Pengolahan SP-PALAWIJA

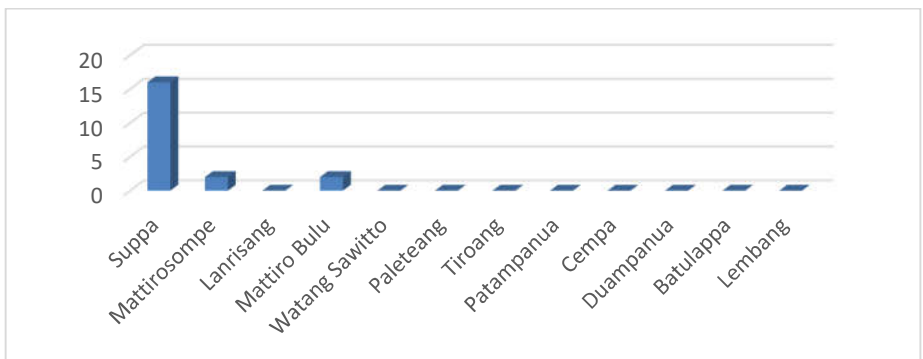
**TABEL 2.36**

**LUAS TANAM (LAHAN TOTAL) UBI JALAR SUB-ROUND I, II, III TIAP  
KECAMATAN DI KABUPATEN PINRANG TAHUN 2018**

(Hektare)

Kecamatan	Jan-Apr	Mei-Ags	Sep-Des	Jan-Des
(1)	(2)	(3)	(4)	(5)
010 Suppa	0	16	0	16
020 Mattirosompe	0	1	1	2
021 Lanrisang	0	0	0	0
030 Mattiro Bulu	0	2	0	2
040 Watang Sawitto	0	0	0	0
041 Paleteang	0	0	0	0
042 Tiroang	0	0	0	0
050 Patampanua	0	0	0	0
060 Cempa	0	0	0	0
070 Duampanua	0	0	0	0
071 Batulappa	0	0	0	0
080 Lembang	0	0	0	0
<b>JUMLAH</b>	<b>0</b>	<b>19</b>	<b>1</b>	<b>20</b>

Sumber : Hasil Pengolahan SP-PALAWIJA



**Gambar 2.9 Total Luas Tanam (Lahan Total) Ubi Jalar Tiap Kecamatan di Kabupaten Pinrang Tahun 2018**



**TABEL 2.37**

**LUAS TANAMAN AKHIR BULAN (LAHAN TOTAL) UBI JALAR SUB-ROUND I  
TIAP KECAMATAN DI KABUPATEN PINRANG TAHUN 2018**  
(Hektare)

<b>Kecamatan</b>	<b>Januari</b>	<b>Februari</b>	<b>Maret</b>	<b>April</b>	<b>Jan-Apr</b>
(1)	(2)	(3)	(4)	(5)	(6)
010 Suppa	0	0	0	0	0
020 Mattirosompe	0	0	0	0	0
021 Lanrisang	0	0	0	0	0
030 Mattiro Bulu	0	0	0	0	0
040 Watang Sawitto	0	0	0	0	0
041 Paleteang	0	0	0	0	0
042 Tiroang	0	0	0	0	0
050 Patampanua	0	0	0	0	0
060 Cempa	0	0	0	0	0
070 Duampanua	0	0	0	0	0
071 Batulappa	0	0	0	0	0
080 Lembang	0	0	0	0	0
<b>JUMLAH</b>	<b>0</b>	<b>0</b>	<b>0</b>	<b>0</b>	<b>0</b>

Sumber : Hasil Pengolahan SP-PALAWIJA

**TABEL 2.38**

**LUAS TANAMAN AKHIR BULAN (LAHAN TOTAL) UBI JALAR SUB-ROUND II  
TIAP KECAMATAN DI KABUPATEN PINRANG TAHUN 2018**  
(Hektare)

<b>Kecamatan</b>	<b>Mei</b>	<b>Juni</b>	<b>Juli</b>	<b>Agustus</b>	<b>Mei-Ags</b>
(1)	(2)	(3)	(4)	(5)	(6)
010 Suppa	5	5	16	11	37
020 Mattirosompe	0	1	1	1	3
021 Lanrisang	0	0	0	0	0
030 Mattiro Bulu	0	2	2	2	6
040 Watang Sawitto	0	0	0	0	0
041 Paleteang	0	0	0	0	0
042 Tiroang	0	0	0	0	0
050 Patampanua	0	0	0	0	0
060 Cempa	0	0	0	0	0
070 Duampanua	0	0	0	0	0
071 Batulappa	0	0	0	0	0
080 Lembang	0	0	0	0	0
<b>JUMLAH</b>	<b>5</b>	<b>8</b>	<b>19</b>	<b>14</b>	<b>46</b>

Sumber : Hasil Pengolahan SP-PALAWIJA

**TABEL 2.39**

**LUAS TANAMAN AKHIR BULAN (LAHAN TOTAL) UBI JALAR SUB-ROUND III  
TIAP KECAMATAN DI KABUPATEN PINRANG TAHUN 2018**  
(Hektare)

<b>Kecamatan</b>	<b>September</b>	<b>Oktober</b>	<b>November</b>	<b>Desember</b>	<b>Sep-Des</b>
(1)	(2)	(3)	(4)	(5)	(6)
010 Suppa	11	0	0	0	11
020 Mattirosompe	0	1	1	1	3
021 Lanrisang	0	0	0	0	0
030 Mattiro Bulu	2	2	0	0	4
040 Watang Sawitto	0	0	0	0	0
041 Paleteang	0	0	0	0	0
042 Tiroang	0	0	0	0	0
050 Patampanua	0	0	0	0	0
060 Cempa	0	0	0	0	0
070 Duampanua	0	0	0	0	0
071 Batulappa	0	0	0	0	0
080 Lembang	0	0	0	0	0
<b>JUMLAH</b>	<b>13</b>	<b>3</b>	<b>1</b>	<b>1</b>	<b>18</b>

Sumber : Hasil Pengolahan SP-PALAWIJA

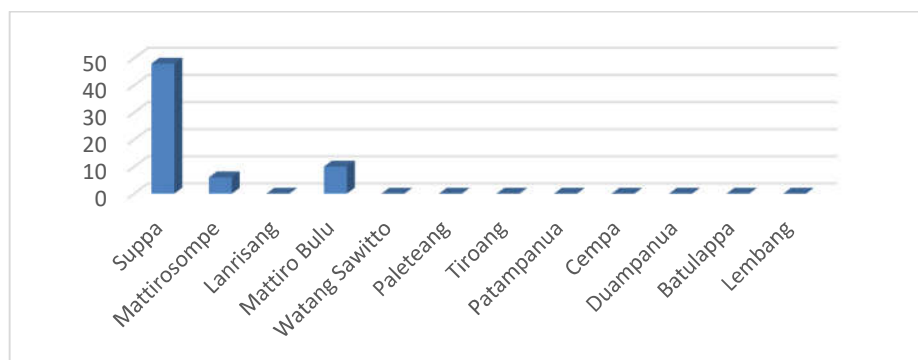
**TABEL 2.40**

**LUAS TANAMAN AKHIR BULAN (LUAS TOTAL) UBI JALAR SUB-ROUND I, II, III TIAP KECAMATAN DI KABUPATEN PINRANG TAHUN 2018**

(Hektare)

Kecamatan	Jan-Apr	Mei-Ags	Sep-Des	Jan-Des
(1)	(2)	(3)	(4)	(5)
010 Suppa	0	37	11	48
020 Mattirosompe	0	3	3	6
021 Lanrisang	0	0	0	0
030 Mattiro Bulu	0	6	4	10
040 Watang Sawitto	0	0	0	0
041 Paleteang	0	0	0	0
042 Tiroang	0	0	0	0
050 Patampanua	0	0	0	0
060 Cempa	0	0	0	0
070 Duampanua	0	0	0	0
071 Batulappa	0	0	0	0
080 Lembang	0	0	0	0
<b>JUMLAH</b>	<b>0</b>	<b>46</b>	<b>18</b>	<b>64</b>

Sumber : Hasil Pengolahan SP-PALAWIJA



**Gambar 2.10 Total Luas Tanaman Akhir Bulan (Lahan Total) Ubi Jalar Tiap Kecamatan di Kabupaten Pinrang Tahun 2018**

**TABEL 2.41****LUAS TANAMAN AKHIR BULAN (LAHAN TOTAL) UBI KAYU SUB-ROUND I  
TIAP KECAMATAN DI KABUPATEN PINRANG TAHUN 2018***(Hektare)*

<b>Kecamatan</b>	<b>Januari</b>	<b>Februari</b>	<b>Maret</b>	<b>April</b>	<b>Jan-Apr</b>
(1)	(2)	(3)	(4)	(5)	(6)
010 Suppa	20	20	20	20	80
020 Mattirosompe	2	2	2	2	8
021 Lanrisang	0	0	0	0	0
030 Mattiro Bulu	103	113	108	88	412
040 Watang Sawitto	0	0	0	0	0
041 Paleteang	0	0	0	0	0
042 Tiroang	1	1	1	1	4
050 Patampanua	33	9	2	6	50
060 Cempa	0	0	0	0	0
070 Duampanua	3	2	3	4	12
071 Batulappa	0	0	0	0	0
080 Lembang	2	2	2	2	8
<b>JUMLAH</b>	<b>164</b>	<b>149</b>	<b>138</b>	<b>123</b>	<b>574</b>

Sumber : Hasil Pengolahan SP-PALAWIJA

**TABEL 2.42**

**LUAS TANAMAN AKHIR BULAN (LAHAN TOTAL) UBI KAYU SUB-ROUND II  
TIAP KECAMATAN DI KABUPATEN PINRANG TAHUN 2018**  
(Hektare)

<b>Kecamatan</b>	<b>Mei</b>	<b>Juni</b>	<b>Juli</b>	<b>Agustus</b>	<b>Mei-Ags</b>
(1)	(2)	(3)	(4)	(5)	(6)
010 Suppa	20	20	25	25	90
020 Mattirosompe	2	2	2	2	8
021 Lanrisang	0	0	0	0	0
030 Mattiro Bulu	63	69	74	59	265
040 Watang Sawitto	0	0	0	0	0
041 Paleteang	0	0	0	0	0
042 Tiroang	1	1	1	1	4
050 Patampanua	6	6	6	6	24
060 Cempa	0	0	0	0	0
070 Duampanua	5	6	4	3	18
071 Batulappa	0	0	0	0	0
080 Lembang	2	2	2	1	7
<b>JUMLAH</b>	<b>99</b>	<b>106</b>	<b>114</b>	<b>97</b>	<b>416</b>

Sumber : Hasil Pengolahan SP-PALAWIJA

**TABEL 2.43**

**LUAS TANAMAN AKHIR BULAN (LAHAN TOTAL) UBI KAYU SUB-ROUND III  
TIAP KECAMATAN DI KABUPATEN PINRANG TAHUN 2018**  
(Hektare)

<b>Kecamatan</b>	<b>September</b>	<b>Oktober</b>	<b>November</b>	<b>Desember</b>	<b>Sep-Des</b>
(1)	(2)	(3)	(4)	(5)	(6)
010 Suppa	20	0	0	0	20
020 Mattirosompe	0	1	1	1	3
021 Lanrisang	0	0	0	0	0
030 Mattiro Bulu	44	34	44	52	174
040 Watang Sawitto	0	0	0	0	0
041 Paleteang	0	0	0	0	0
042 Tiroang	1	1	1	1	4
050 Patampanua	6	6	6	6	24
060 Cempa	0	0	0	0	0
070 Duampanua	2	4	5	6	17
071 Batulappa	0	0	0	0	0
080 Lembang	1	2	2	2	7
<b>JUMLAH</b>	<b>74</b>	<b>48</b>	<b>59</b>	<b>68</b>	<b>249</b>

Sumber : Hasil Pengolahan SP-PALAWIJA

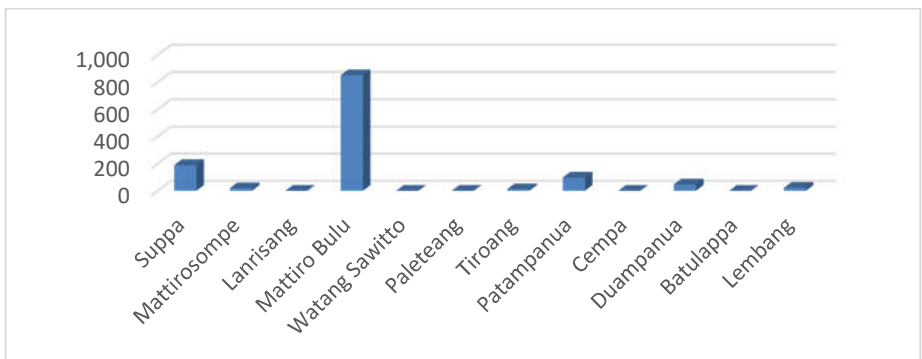
**TABEL 2.44**

**LUAS TANAMAN AKHIR BULAN (LAHAN TOTAL) UBI KAYU SUB-ROUND I, II, III TIAP KECAMATAN DI KABUPATEN PINRANG TAHUN 2018**

(Hektare)

Kecamatan	Jan-Apr	Mei-Ags	Sep-Des	Jan-Des
(1)	(2)	(3)	(4)	(5)
010 Suppa	80	90	20	190
020 Mattirosompe	8	8	3	19
021 Lanrisang	0	0	0	0
030 Mattiro Bulu	412	265	174	851
040 Watang Sawitto	0	0	0	0
041 Paleteang	0	0	0	0
042 Tiroang	4	4	4	12
050 Patampanua	50	24	24	98
060 Cempa	0	0	0	0
070 Duampanua	12	18	17	47
071 Batulappa	0	0	0	0
080 Lembang	8	7	7	22
<b>JUMLAH</b>	<b>574</b>	<b>416</b>	<b>249</b>	<b>1,239</b>

Sumber : Hasil Pengolahan SP-PALAWIJA



**Gambar 2.11 Total Luas Tanaman Akhir Bulan (Lahan Total) Ubi Kayu Tiap Kecamatan di Kabupaten Pinrang Tahun 2018**



**TABEL 2.45**

**LUAS TANAM (LAHAN TOTAL) TALAS SUB-ROUND I TIAP KECAMATAN DI  
KABUPATEN PINRANG TAHUN 2018**  
(Hektare)

<b>Kecamatan</b>	<b>Januari</b>	<b>Februari</b>	<b>Maret</b>	<b>April</b>	<b>Jan-Apr</b>
(1)	(2)	(3)	(4)	(5)	(6)
010 Suppa	0	0	0	0	0
020 Mattirosompe	0	0	0	0	0
021 Lanrisang	0	0	0	0	0
030 Mattiro Bulu	0	0	0	0	0
040 Watang Sawitto	0	0	0	0	0
041 Paleteang	0	0	0	0	0
042 Tiroang	0	0	0	0	0
050 Patampanua	0	2	0	0	2
060 Cempa	0	0	0	0	0
070 Duampanua	0	0	0	0	0
071 Batulappa	0	0	0	0	0
080 Lembang	0	0	0	0	0
<b>JUMLAH</b>	<b>0</b>	<b>2</b>	<b>0</b>	<b>0</b>	<b>2</b>

Sumber : Hasil Pengolahan SP-PALAWIJA

**TABEL 2.46****LUAS TANAM (LAHAN TOTAL) TALAS SUB-ROUND II TIAP KECAMATAN DI  
KABUPATEN PINRANG TAHUN 2018***(Hektare)*

<b>Kecamatan</b>	<b>Mei</b>	<b>Juni</b>	<b>Juli</b>	<b>Agustus</b>	<b>Mei-Ags</b>
(1)	(2)	(3)	(4)	(5)	(6)
010 Suppa	0	0	0	0	0
020 Mattirosompe	0	0	0	0	0
021 Lanrisang	0	0	0	0	0
030 Mattiro Bulu	0	0	0	0	0
040 Watang Sawitto	0	0	0	0	0
041 Paleteang	0	0	0	0	0
042 Tiroang	0	0	0	0	0
050 Patampanua	0	0	0	0	0
060 Cempa	0	0	0	0	0
070 Duampanua	0	0	0	0	0
071 Batulappa	0	0	0	0	0
080 Lembang	0	0	0	0	0
<b>JUMLAH</b>	<b>0</b>	<b>0</b>	<b>0</b>	<b>0</b>	<b>0</b>

Sumber : Hasil Pengolahan SP-PALAWIJA

**TABEL 2.47**

**LUAS TANAM (LAHAN TOTAL) TALAS SUB-ROUND III TIAP KECAMATAN DI  
KABUPATEN PINRANG TAHUN 2018**  
(Hektare)

<b>Kecamatan</b>	<b>September</b>	<b>Oktober</b>	<b>November</b>	<b>Desember</b>	<b>Sep-Des</b>
(1)	(2)	(3)	(4)	(5)	(6)
010 Suppa	0	0	0	0	0
020 Mattirosompe	0	0	0	0	0
021 Lanrisang	0	0	0	0	0
030 Mattiro Bulu	0	0	0	0	0
040 Watang Sawitto	0	0	0	0	0
041 Paleteang	0	0	0	0	0
042 Tiroang	0	0	0	0	0
050 Patampanua	0	0	0	0	0
060 Cempa	0	0	0	0	0
070 Duampanua	0	0	0	0	0
071 Batulappa	0	0	0	0	0
080 Lembang	0	0	0	0	0
<b>JUMLAH</b>	<b>0</b>	<b>0</b>	<b>0</b>	<b>0</b>	<b>0</b>

Sumber : Hasil Pengolahan SP-PALAWIJA

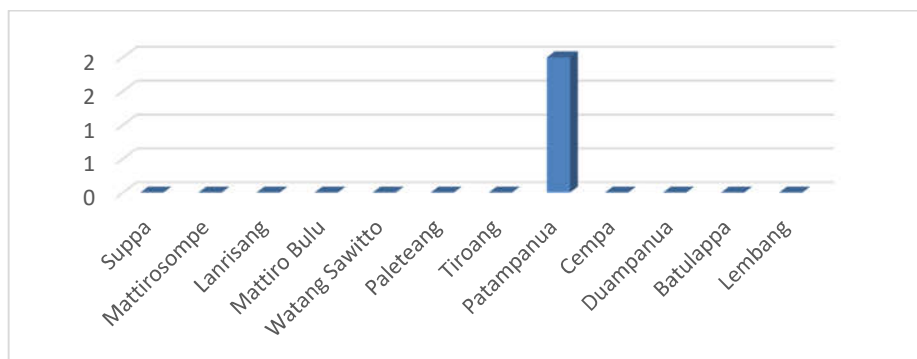
**TABEL 2.48**

**LUAS TANAM (LAHAN TOTAL) TALAS SUB-ROUND I, II, III TIAP  
KECAMATAN DI KABUPATEN PINRANG TAHUN 2018**

(Hektare)

Kecamatan	Jan-Apr	Mei-Ags	Sep-Des	Jan-Des
(1)	(2)	(3)	(4)	(5)
010 Suppa	0	0	0	0
020 Mattirosompe	0	0	0	0
021 Lanrisang	0	0	0	0
030 Mattiro Bulu	0	0	0	0
040 Watang Sawitto	0	0	0	0
041 Paleteang	0	0	0	0
042 Tiroang	0	0	0	0
050 Patampanua	2	0	0	0
060 Cempa	0	0	0	0
070 Duampanua	0	0	0	0
071 Batulappa	0	0	0	0
080 Lembang	0	0	0	0
<b>JUMLAH</b>	<b>0</b>	<b>0</b>	<b>0</b>	<b>0</b>

Sumber : Hasil Pengolahan SP-PALAWIJA



**Gambar 2.12 Total Luas Tanam (Lahan Total) Talas Tiap Kecamatan di Kabupaten Pinrang Tahun 2018**

**TABEL 2.49****LUAS TANAMAN AKHIR BULAN (LAHAN TOTAL) TALAS SUB-ROUND I TIAP  
KECAMATAN DI KABUPATEN PINRANG TAHUN 2018***(Hektare)*

<b>Kecamatan</b>	<b>Januari</b>	<b>Februari</b>	<b>Maret</b>	<b>April</b>	<b>Jan-Apr</b>
(1)	(2)	(3)	(4)	(5)	(6)
010 Suppa	0	0	0	0	0
020 Mattirosompe	0	0	0	0	0
021 Lanrisang	0	0	0	0	0
030 Mattiro Bulu	0	0	0	0	0
040 Watang Sawitto	0	0	0	0	0
041 Paleteang	0	0	0	0	0
042 Tiroang	0	0	0	0	0
050 Patampanua	2	2	2	2	8
060 Cempa	0	0	0	0	0
070 Duampanua	1	1	0	0	2
071 Batulappa	0	0	0	0	0
080 Lembang	3	3	0	0	6
<b>JUMLAH</b>	<b>6</b>	<b>6</b>	<b>2</b>	<b>2</b>	<b>16</b>

Sumber : Hasil Pengolahan SP-PALAWIJA

**TABEL 2.50****LUAS TANAMAN AKHIR BULAN (LAHAN TOTAL) TALAS SUB-ROUND II TIAP  
KECAMATAN DI KABUPATEN PINRANG TAHUN 2018***(Hektare)*

<b>Kecamatan</b>	<b>Mei</b>	<b>Juni</b>	<b>Juli</b>	<b>Agustus</b>	<b>Mei-Ags</b>
(1)	(2)	(3)	(4)	(5)	(6)
010 Suppa	0	0	0	0	0
020 Mattirosompe	0	0	0	0	0
021 Lanrisang	0	0	0	0	0
030 Mattiro Bulu	0	0	0	0	0
040 Watang Sawitto	0	0	0	0	0
041 Paleteang	0	0	0	0	0
042 Tiroang	0	0	0	0	0
050 Patampanua	0	0	0	0	0
060 Cempa	0	0	0	0	0
070 Duampanua	0	0	0	0	0
071 Batulappa	0	0	0	0	0
080 Lembang	0	0	0	0	0
<b>JUMLAH</b>	<b>0</b>	<b>0</b>	<b>0</b>	<b>0</b>	<b>0</b>

Sumber : Hasil Pengolahan SP-PALAWIJA

**TABEL 2.51****LUAS TANAMAN AKHIR BULAN (LAHAN TOTAL) TALAS SUB-ROUND III TIAP  
KECAMATAN DI KABUPATEN PINRANG TAHUN 2018***(Hektare)*

<b>Kecamatan</b>	<b>September</b>	<b>Oktober</b>	<b>November</b>	<b>Desember</b>	<b>Sep-Des</b>
(1)	(2)	(3)	(4)	(5)	(6)
010 Suppa	0	0	0	0	0
020 Mattirosompe	0	0	0	0	0
021 Lanrisang	0	0	0	0	0
030 Mattiro Bulu	0	0	0	0	0
040 Watang Sawitto	0	0	0	0	0
041 Paleteang	0	0	0	0	0
042 Tiroang	0	0	0	0	0
050 Patampanua	0	0	0	0	0
060 Cempa	0	0	0	0	0
070 Duampanua	0	0	0	0	0
071 Batulappa	0	0	0	0	0
080 Lembang	0	0	0	0	0
<b>JUMLAH</b>	<b>0</b>	<b>0</b>	<b>0</b>	<b>0</b>	<b>0</b>

Sumber : Hasil Pengolahan SP-PALAWIJA

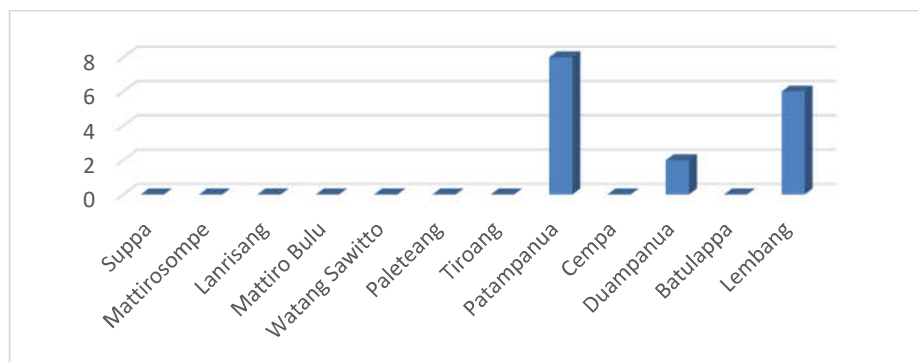
**TABEL 2.52**

**LUAS TANAMAN AKHIR BULAN (LAHAN TOTAL) TALAS SUB-ROUND I, II, III  
TIAP KECAMATAN DI KABUPATEN PINRANG TAHUN 2018**

(Hektare)

Kecamatan	Jan-Apr	Mei-Ags	Sep-Des	Jan-Des
(1)	(2)	(3)	(4)	(5)
010 Suppa	0	0	0	0
020 Mattirosompe	0	0	0	0
021 Lanrisang	0	0	0	0
030 Mattiro Bulu	0	0	0	0
040 Watang Sawitto	0	0	0	0
041 Paleteang	0	0	0	0
042 Tiroang	0	0	0	0
050 Patampanua	8	0	0	0
060 Cempa	0	0	0	0
070 Duampanua	2	0	0	0
071 Batulappa	0	0	0	0
080 Lembang	6	0	0	0
<b>JUMLAH</b>	<b>16</b>	<b>0</b>	<b>0</b>	<b>0</b>

Sumber : Hasil Pengolahan SP-PALAWIJA



**Gambar 2.13 Total Luas Tanaman Akhir Bulan (Lahan Total) Talas Tiap Kecamatan di Kabupaten Pinrang Tahun 2018**



## BAB III LUAS PUSO

**TABEL 3.1**

**LUAS PUSO (LAHAN TOTAL) JAGUNG SUB-ROUND I TIAP KECAMATAN DI  
KABUPATEN PINRANG TAHUN 2018**

(Hektare)

Kecamatan	Januari	Februari	Maret	April	Jan-Apr
(1)	(2)	(3)	(4)	(5)	(6)
010 Suppa	0	0	0	0	0
020 Mattirosompe	0	0	0	0	0
021 Lanrisang	0	0	0	0	0
030 Mattiro Bulu	0	0	0	0	0
040 Watang Sawitto	0	0	0	0	0
041 Paleteang	0	0	0	0	0
042 Tiroang	0	0	0	0	0
050 Patampanua	0	0	0	0	0
060 Cempa	0	0	0	0	0
070 Duampanua	0	0	0	0	0
071 Batulappa	0	0	0	0	0
080 Lembang	0	0	0	0	0
<b>JUMLAH</b>	<b>0</b>	<b>0</b>	<b>0</b>	<b>0</b>	<b>0</b>

Sumber : Hasil Pengolahan SP-PALAWIJA

**TABEL 3.2****LUAS PUSO (LAHAN TOTAL) JAGUNG SUB-ROUND II TIAP KECAMATAN DI  
KABUPATEN PINRANG TAHUN 2018***(Hektare)*

<b>Kecamatan</b>	<b>Mei</b>	<b>Juni</b>	<b>Juli</b>	<b>Agustus</b>	<b>Mei-Ags</b>
(1)	(6)	(7)	(8)	(9)	(15)
010 Suppa	0	0	0	0	0
020 Mattirosompe	0	0	0	0	0
021 Lanrisang	0	0	0	0	0
030 Mattiro Bulu	0	0	0	0	0
040 Watang Sawitto	0	0	0	0	0
041 Paleteang	0	0	0	0	0
042 Tiroang	0	0	0	0	0
050 Patampanua	0	0	0	0	0
060 Cempa	0	0	0	0	0
070 Duampanua	0	0	0	0	0
071 Batulappa	0	0	0	0	0
080 Lembang	0	0	0	0	0
<b>JUMLAH</b>	<b>0</b>	<b>0</b>	<b>0</b>	<b>0</b>	<b>0</b>

Sumber : Hasil Pengolahan SP-PALAWIJA

**TABEL 3.3**

**LUAS PUSO (LAHAN TOTAL) JAGUNG SUB-ROUND III TIAP KECAMATAN DI  
KABUPATEN PINRANG TAHUN 2018**  
(Hektare)

<b>Kecamatan</b>	<b>September</b>	<b>Oktober</b>	<b>November</b>	<b>Desember</b>	<b>Sep-Des</b>
(1)	(10)	(11)	(12)	(13)	(16)
010 Suppa	0	0	0	0	0
020 Mattirosompe	0	0	0	0	0
021 Lanrisang	0	0	0	0	0
030 Mattiro Bulu	0	0	0	0	0
040 Watang Sawitto	0	0	0	0	0
041 Paleteang	0	0	0	0	0
042 Tiroang	0	0	0	0	0
050 Patampanua	0	0	0	0	0
060 Cempa	0	0	0	0	0
070 Duampanua	0	0	0	0	0
071 Batulappa	0	0	0	0	0
080 Lembang	0	0	0	0	0
<b>JUMLAH</b>	<b>0</b>	<b>0</b>	<b>0</b>	<b>0</b>	<b>0</b>

Sumber : Hasil Pengolahan SP-PALAWIJA

**TABEL 3.4****LUAS PUSO (LAHAN TOTAL) KACANG HIJAU SUB-ROUND I TIAP  
KECAMATAN DI KABUPATEN PINRANG TAHUN 2018***(Hektare)*

<b>Kecamatan</b>	<b>Januari</b>	<b>Februari</b>	<b>Maret</b>	<b>April</b>	<b>Jan-Apr</b>
(1)	(2)	(3)	(4)	(5)	(6)
010 Suppa	0	0	0	0	0
020 Mattirosompe	0	0	0	0	0
021 Lanrisang	0	0	0	0	0
030 Mattiro Bulu	0	0	0	0	0
040 Watang Sawitto	0	0	0	0	0
041 Paleteang	0	0	0	0	0
042 Tiroang	0	0	0	0	0
050 Patampanua	0	0	0	0	0
060 Cempa	0	0	0	0	0
070 Duampanua	0	0	0	0	0
071 Batulappa	0	0	0	0	0
080 Lembang	0	0	0	0	0
<b>JUMLAH</b>	<b>0</b>	<b>0</b>	<b>0</b>	<b>0</b>	<b>0</b>

Sumber : Hasil Pengolahan SP-PALAWIJA

**TABEL 3.5**

**LUAS PUSO (LAHAN TOTAL) KACANG HIJAU SUB-ROUND II TIAP  
KECAMATAN DI KABUPATEN PINRANG TAHUN 2018**  
(Hektare)

<b>Kecamatan</b>	<b>Mei</b>	<b>Juni</b>	<b>Juli</b>	<b>Agustus</b>	<b>Mei-Ags</b>
(1)	(2)	(3)	(4)	(5)	(6)
010 Suppa	0	0	0	0	0
020 Mattirosompe	0	0	0	0	0
021 Lanrisang	0	0	0	0	0
030 Mattiro Bulu	0	0	0	0	0
040 Watang Sawitto	0	0	0	0	0
041 Paleteang	0	0	0	0	0
042 Tiroang	0	0	0	0	0
050 Patampanua	0	0	0	0	0
060 Cempa	0	0	0	0	0
070 Duampanua	0	0	0	0	0
071 Batulappa	0	0	0	0	0
080 Lembang	0	0	0	0	0
<b>JUMLAH</b>	<b>0</b>	<b>0</b>	<b>0</b>	<b>0</b>	<b>0</b>

Sumber : Hasil Pengolahan SP-PALAWIJA

TABEL 3.6

**LUAS PUSO (LAHAN TOTAL) KACANG HIJAU SUB-ROUND III TIAP  
KECAMATAN DI KABUPATEN PINRANG TAHUN 2018**

*(Hektare)*

<b>Kecamatan</b>	<b>September</b>	<b>Oktober</b>	<b>November</b>	<b>Desember</b>	<b>Sep-Des</b>
(1)	(2)	(3)	(4)	(5)	(6)
010 Suppa	0	0	0	0	0
020 Mattirosompe	0	0	0	0	0
021 Lanrisang	0	0	0	0	0
030 Mattiro Bulu	0	0	0	0	0
040 Watang Sawitto	0	0	0	0	0
041 Paleteang	0	0	0	0	0
042 Tiroang	0	0	0	0	0
050 Patampanua	0	0	0	0	0
060 Cempa	0	0	0	0	0
070 Duampanua	0	0	0	0	0
071 Batulappa	0	0	0	0	0
080 Lembang	0	0	0	0	0
<b>JUMLAH</b>	<b>0</b>	<b>0</b>	<b>0</b>	<b>0</b>	<b>0</b>

Sumber : Hasil Pengolahan SP-PALAWIJA

**TABEL 3.7****LUAS PUSO (LAHAN TOTAL) TALAS SUB-ROUND I TIAP KECAMATAN DI  
KABUPATEN PINRANG TAHUN 2018***(Hektare)*

<b>Kecamatan</b>	<b>Januari</b>	<b>Februari</b>	<b>Maret</b>	<b>April</b>	<b>Jan-Apr</b>
(1)	(2)	(3)	(4)	(5)	(6)
010 Suppa	0	0	0	0	0
020 Mattirosompe	0	0	0	0	0
021 Lanrisang	0	0	0	0	0
030 Mattiro Bulu	0	0	0	0	0
040 Watang Sawitto	0	0	0	0	0
041 Paleteang	0	0	0	0	0
042 Tiroang	0	0	0	0	0
050 Patampanua	0	0	0	0	0
060 Cempa	0	0	0	0	0
070 Duampanua	0	0	0	0	0
071 Batulappa	0	0	0	0	0
080 Lembang	0	0	0	0	0
<b>JUMLAH</b>	<b>0</b>	<b>0</b>	<b>0</b>	<b>0</b>	<b>0</b>

Sumber : Hasil Pengolahan SP-PALAWIJA

**TABEL 3.8****LUAS PUSO (LAHAN TOTAL) TALAS SUB-ROUND II TIAP KECAMATAN DI  
KABUPATEN PINRANG TAHUN 2018***(Hektare)*

<b>Kecamatan</b>	<b>Mei</b>	<b>Juni</b>	<b>Juli</b>	<b>Agustus</b>	<b>Mei-Ags</b>
(1)	(2)	(3)	(4)	(5)	(6)
010 Suppa	0	0	0	0	0
020 Mattirosompe	0	0	0	0	0
021 Lanrisang	0	0	0	0	0
030 Mattiro Bulu	0	0	0	0	0
040 Watang Sawitto	0	0	0	0	0
041 Paleteang	0	0	0	0	0
042 Tiroang	0	0	0	0	0
050 Patampanua	0	0	0	0	0
060 Cempa	0	0	0	0	0
070 Duampanua	0	0	0	0	0
071 Batulappa	0	0	0	0	0
080 Lembang	0	0	0	0	0
<b>JUMLAH</b>	<b>0</b>	<b>0</b>	<b>0</b>	<b>0</b>	<b>0</b>

Sumber : Hasil Pengolahan SP-PALAWIJA



**TABEL 3.9**

**LUAS PUSO (LAHAN TOTAL) TALAS SUB-ROUND III TIAP KECAMATAN DI  
KABUPATEN PINRANG TAHUN 2018**  
(Hektare)

<b>Kecamatan</b>	<b>September</b>	<b>Oktober</b>	<b>November</b>	<b>Desember</b>	<b>Sep-Des</b>
(1)	(2)	(3)	(4)	(5)	(6)
010 Suppa	0	0	0	0	0
020 Mattirosompe	0	0	0	0	0
021 Lanrisang	0	0	0	0	0
030 Mattiro Bulu	0	0	0	0	0
040 Watang Sawitto	0	0	0	0	0
041 Paleteang	0	0	0	0	0
042 Tiroang	0	0	0	0	0
050 Patampanua	0	0	0	0	0
060 Cempa	0	0	0	0	0
070 Duampanua	0	0	0	0	0
071 Batulappa	0	0	0	0	0
080 Lembang	0	0	0	0	0
<b>JUMLAH</b>	<b>0</b>	<b>0</b>	<b>0</b>	<b>0</b>	<b>0</b>

Sumber : Hasil Pengolahan SP-PALAWIJA

**TABEL 3.10**

**LUAS PUSO (LAHAN TOTAL) KACANG TANAH SUB-ROUND I TIAP  
KECAMATAN DI KABUPATEN PINRANG TAHUN 2018**  
(Hektare)

<b>Kecamatan</b>	<b>Januari</b>	<b>Februari</b>	<b>Maret</b>	<b>April</b>	<b>Jan-Apr</b>
(1)	(2)	(3)	(4)	(5)	(6)
010 Suppa	0	0	0	0	0
020 Mattirosompe	0	0	0	0	0
021 Lanrisang	0	0	0	0	0
030 Mattiro Bulu	0	0	0	0	0
040 Watang Sawitto	0	0	0	0	0
041 Paleteang	0	0	0	0	0
042 Tiroang	0	0	0	0	0
050 Patampanua	0	0	0	0	0
060 Cempa	0	0	0	0	0
070 Duampanua	0	0	0	0	0
071 Batulappa	0	0	0	0	0
080 Lembang	0	0	0	0	0
<b>JUMLAH</b>	<b>0</b>	<b>0</b>	<b>0</b>	<b>0</b>	<b>0</b>

Sumber : Hasil Pengolahan SP-PALAWIJA

**TABEL 3.11**

**LUAS PUSO (LAHAN TOTAL) KACANG TANAH SUB-ROUND II TIAP  
KECAMATAN DI KABUPATEN PINRANG TAHUN 2018**

*(Hektare)*

<b>Kecamatan</b>	<b>Mei</b>	<b>Juni</b>	<b>Juli</b>	<b>Agustus</b>	<b>Mei-Ags</b>
(1)	(2)	(3)	(4)	(5)	(6)
010 Suppa	0	0	0	0	0
020 Mattirosompe	0	0	0	0	0
021 Lanrisang	0	0	0	0	0
030 Mattiro Bulu	0	0	0	0	0
040 Watang Sawitto	0	0	0	0	0
041 Paleteang	0	0	0	0	0
042 Tiroang	0	0	0	0	0
050 Patampanua	0	0	0	0	0
060 Cempa	0	0	0	0	0
070 Duampanua	0	0	0	0	0
071 Batulappa	0	0	0	0	0
080 Lembang	0	0	0	0	0
<b>JUMLAH</b>	<b>0</b>	<b>0</b>	<b>0</b>	<b>0</b>	<b>0</b>

Sumber : Hasil Pengolahan SP-PALAWIJA

**TABEL 3.12**

**LUAS PUSO (LAHAN TOTAL) KACANG TANAH SUB-ROUND III TIAP  
KECAMATAN DI KABUPATEN PINRANG TAHUN 2018**

*(Hektare)*

<b>Kecamatan</b>	<b>September</b>	<b>Oktober</b>	<b>November</b>	<b>Desember</b>	<b>Sep-Des</b>
(1)	(2)	(3)	(4)	(5)	(6)
010 Suppa	0	0	0	0	0
020 Mattirosompe	0	0	0	0	0
021 Lanrisang	0	0	0	0	0
030 Mattiro Bulu	0	0	0	0	0
040 Watang Sawitto	0	0	0	0	0
041 Paleteang	0	0	0	0	0
042 Tiroang	0	0	0	0	0
050 Patampanua	0	0	0	0	0
060 Cempa	0	0	0	0	0
070 Duampanua	0	0	0	0	0
071 Batulappa	0	0	0	0	0
080 Lembang	0	0	0	0	0
<b>JUMLAH</b>	<b>0</b>	<b>0</b>	<b>0</b>	<b>0</b>	<b>0</b>

Sumber : Hasil Pengolahan SP-PALAWIJA

**TABEL 3.13**

**LUAS PUSO (LAHAN TOTAL) KEDELAJ SUB-ROUND I TIAP KECAMATAN DI  
KABUPATEN PINRANG TAHUN 2018**  
(Hektare)

<b>Kecamatan</b>	<b>Januari</b>	<b>Februari</b>	<b>Maret</b>	<b>April</b>	<b>Jan-Apr</b>
(1)	(2)	(3)	(4)	(5)	(6)
010 Suppa	0	0	0	0	0
020 Mattirosompe	0	0	0	0	0
021 Lanrisang	0	0	0	0	0
030 Mattiro Bulu	0	0	0	0	0
040 Watang Sawitto	0	0	0	0	0
041 Paleteang	0	0	0	0	0
042 Tiroang	0	0	0	0	0
050 Patampanua	0	0	0	0	0
060 Cempa	0	0	0	0	0
070 Duampanua	0	0	0	0	0
071 Batulappa	0	0	0	0	0
080 Lembang	0	0	0	0	0
<b>JUMLAH</b>	<b>0</b>	<b>0</b>	<b>0</b>	<b>0</b>	<b>0</b>

Sumber : Hasil Pengolahan SP-PALAWIJA

**TABEL 3.14****LUAS PUSO (LAHAN TOTAL) KEDELAI SUB-ROUND II TIAP KECAMATAN DI  
KABUPATEN PINRANG TAHUN 2018***(Hektare)*

<b>Kecamatan</b>	<b>Mei</b>	<b>Juni</b>	<b>Juli</b>	<b>Agustus</b>	<b>Mei-Ags</b>
(1)	(2)	(3)	(4)	(5)	(6)
010 Suppa	0	0	0	0	0
020 Mattirosompe	0	0	0	0	0
021 Lanrisang	0	0	0	0	0
030 Mattiro Bulu	0	0	0	0	0
040 Watang Sawitto	0	0	0	0	0
041 Paleteang	0	0	0	0	0
042 Tiroang	0	0	0	0	0
050 Patampanua	0	0	0	0	0
060 Cempa	0	0	0	0	0
070 Duampanua	0	0	0	0	0
071 Batulappa	0	0	0	0	0
080 Lembang	0	0	0	0	0
<b>JUMLAH</b>	<b>0</b>	<b>0</b>	<b>0</b>	<b>0</b>	<b>0</b>

Sumber : Hasil Pengolahan SP-PALAWIJA

**TABEL 3.15**

**LUAS PUSO (LAHAN TOTAL) KEDELAI SUB-ROUND III TIAP KECAMATAN DI  
KABUPATEN PINRANG TAHUN 2018**  
(Hektare)

<b>Kecamatan</b>	<b>September</b>	<b>Oktober</b>	<b>November</b>	<b>Desember</b>	<b>Sep-Des</b>
(1)	(2)	(3)	(4)	(5)	(6)
010 Suppa	0	0	0	0	0
020 Mattirosompe	0	0	0	0	0
021 Lanrisang	0	0	0	0	0
030 Mattiro Bulu	0	0	0	0	0
040 Watang Sawitto	0	0	0	0	0
041 Paleteang	0	0	0	0	0
042 Tiroang	0	0	0	0	0
050 Patampanua	0	0	0	0	0
060 Cempa	0	0	0	0	0
070 Duampanua	0	0	0	0	0
071 Batulappa	0	0	0	0	0
080 Lembang	0	0	0	0	0
<b>JUMLAH</b>	<b>0</b>	<b>0</b>	<b>0</b>	<b>0</b>	<b>0</b>

Sumber : Hasil Pengolahan SP-PALAWIJA

**TABEL 3.16****LUAS PUSO (LAHAN TOTAL) UBI JALAR SUB-ROUND I TIAP KECAMATAN DI  
KABUPATEN PINRANG TAHUN 2018***(Hektare)*

<b>Kecamatan</b>	<b>Januari</b>	<b>Februari</b>	<b>Maret</b>	<b>April</b>	<b>Jan-Apr</b>
(1)	(2)	(3)	(4)	(5)	(6)
010 Suppa	0	0	0	0	0
020 Mattirosompe	0	0	0	0	0
021 Lanrisang	0	0	0	0	0
030 Mattiro Bulu	0	0	0	0	0
040 Watang Sawitto	0	0	0	0	0
041 Paleteang	0	0	0	0	0
042 Tiroang	0	0	0	0	0
050 Patampanua	0	0	0	0	0
060 Cempa	0	0	0	0	0
070 Duampanua	0	0	0	0	0
071 Batulappa	0	0	0	0	0
080 Lembang	0	0	0	0	0
<b>JUMLAH</b>	<b>0</b>	<b>0</b>	<b>0</b>	<b>0</b>	<b>0</b>

Sumber : Hasil Pengolahan SP-PALAWIJA



**TABEL 3.17****LUAS PUSO (LAHAN TOTAL) UBI JALAR SUB-ROUND II TIAP KECAMATAN DI  
KABUPATEN PINRANG TAHUN 2018***(Hektare)*

<b>Kecamatan</b>	<b>Mei</b>	<b>Juni</b>	<b>Juli</b>	<b>Agustus</b>	<b>Mei-Ags</b>
(1)	(2)	(3)	(4)	(5)	(6)
010 Suppa	0	0	0	0	0
020 Mattirosompe	0	0	0	0	0
021 Lanrisang	0	0	0	0	0
030 Mattiro Bulu	0	0	0	0	0
040 Watang Sawitto	0	0	0	0	0
041 Paleteang	0	0	0	0	0
042 Tiroang	0	0	0	0	0
050 Patampanua	0	0	0	0	0
060 Cempa	0	0	0	0	0
070 Duampanua	0	0	0	0	0
071 Batulappa	0	0	0	0	0
080 Lembang	0	0	0	0	0
<b>JUMLAH</b>	<b>0</b>	<b>0</b>	<b>0</b>	<b>0</b>	<b>0</b>

Sumber : Hasil Pengolahan SP-PALAWIJA

**TABEL 3.18**

**LUAS PUSO (LAHAN TOTAL) UBI JALAR SUB-ROUND III TIAP KECAMATAN  
DI KABUPATEN PINRANG TAHUN 2018**

*(Hektare)*

<b>Kecamatan</b>	<b>September</b>	<b>Oktober</b>	<b>November</b>	<b>Desember</b>	<b>Sep-Des</b>
(1)	(2)	(3)	(4)	(5)	(6)
010 Suppa	0	0	0	0	0
020 Mattirosompe	0	0	0	0	0
021 Lanrisang	0	0	0	0	0
030 Mattiro Bulu	0	0	0	0	0
040 Watang Sawitto	0	0	0	0	0
041 Paleteang	0	0	0	0	0
042 Tiroang	0	0	0	0	0
050 Patampanua	0	0	0	0	0
060 Cempa	0	0	0	0	0
070 Duampanua	0	0	0	0	0
071 Batulappa	0	0	0	0	0
080 Lembang	0	0	0	0	0
<b>JUMLAH</b>	<b>0</b>	<b>0</b>	<b>0</b>	<b>0</b>	<b>0</b>

Sumber : Hasil Pengolahan SP-PALAWIJA

**TABEL 3.19****LUAS PUSO (LAHAN TOTAL) UBI KAYU SUB-ROUND I TIAP KECAMATAN DI  
KABUPATEN PINRANG TAHUN 2018***(Hektare)*

<b>Kecamatan</b>	<b>Januari</b>	<b>Februari</b>	<b>Maret</b>	<b>April</b>	<b>Jan-Apr</b>
(1)	(2)	(3)	(4)	(5)	(6)
010 Suppa	0	0	0	0	0
020 Mattirosompe	0	0	0	0	0
021 Lanrisang	0	0	0	0	0
030 Mattiro Bulu	0	0	0	0	0
040 Watang Sawitto	0	0	0	0	0
041 Paleteang	0	0	0	0	0
042 Tiroang	0	0	0	0	0
050 Patampanua	0	0	0	0	0
060 Cempa	0	0	0	0	0
070 Duampanua	0	0	0	0	0
071 Batulappa	0	0	0	0	0
080 Lembang	0	0	0	0	0
<b>JUMLAH</b>	<b>0</b>	<b>0</b>	<b>0</b>	<b>0</b>	<b>0</b>

Sumber : Hasil Pengolahan SP-PALAWIJA

**TABEL 3.20****LUAS PUSO (LAHAN TOTAL) UBI KAYU SUB-ROUND II TIAP KECAMATAN DI  
KABUPATEN PINRANG TAHUN 2018***(Hektare)*

<b>Kecamatan</b>	<b>Mei</b>	<b>Juni</b>	<b>Juli</b>	<b>Agustus</b>	<b>Mei-Ags</b>
(1)	(2)	(3)	(4)	(5)	(6)
010 Suppa	0	0	0	0	0
020 Mattirosompe	0	0	0	0	0
021 Lanrisang	0	0	0	0	0
030 Mattiro Bulu	0	0	0	0	0
040 Watang Sawitto	0	0	0	0	0
041 Paleteang	0	0	0	0	0
042 Tiroang	0	0	0	0	0
050 Patampanua	0	0	0	0	0
060 Cempa	0	0	0	0	0
070 Duampanua	0	0	0	0	0
071 Batulappa	0	0	0	0	0
080 Lembang	0	0	0	0	0
<b>JUMLAH</b>	<b>0</b>	<b>0</b>	<b>0</b>	<b>0</b>	<b>0</b>

Sumber : Hasil Pengolahan SP-PALAWIJA

**TABEL 3.21****LUAS PUSO (LAHAN TOTAL) UBI KAYU SUB-ROUND III TIAP KECAMATAN  
DI KABUPATEN PINRANG TAHUN 2018***(Hektare)*

<b>Kecamatan</b>	<b>September</b>	<b>Oktober</b>	<b>November</b>	<b>Desember</b>	<b>Sep-Des</b>
(1)	(2)	(3)	(4)	(5)	(6)
010 Suppa	0	0	0	0	0
020 Mattirosompe	0	0	0	0	0
021 Lanrisang	0	0	0	0	0
030 Mattiro Bulu	0	0	0	0	0
040 Watang Sawitto	0	0	0	0	0
041 Paleteang	0	0	0	0	0
042 Tiroang	0	0	0	0	0
050 Patampanua	0	0	0	0	0
060 Cempa	0	0	0	0	0
070 Duampanua	0	0	0	0	0
071 Batulappa	0	0	0	0	0
080 Lembang	0	0	0	0	0
<b>JUMLAH</b>	<b>0</b>	<b>0</b>	<b>0</b>	<b>0</b>	<b>0</b>

Sumber : Hasil Pengolahan SP-PALAWIJA



**Sensus  
Penduduk  
2020**

# DATA

## MENCERDASKAN BANGSA



**BADAN PUSAT STATISTIK  
KABUPATEN PINRANG**

Jl. Andi Isa No. 18, Pinrang, Sulawesi Selatan 91211

Telp/Fax: (0421) 921021

E-mail: [bps7315@bps.go.id](mailto:bps7315@bps.go.id)

Homepage: [pinrangkab.bps.go.id](http://pinrangkab.bps.go.id)