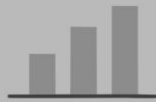


KECAMATAN PANCORAN MAS DALAM ANGKA PANCORAN MAS SUBDISTRICT IN FIGURES 2019



**KECAMATAN PANCORAN MAS
DALAM ANGKA
PANCORAN MAS SUBDISTRICT IN FIGURES**

2019



**KECAMATAN PANCORAN MAS
DALAM ANGKA
PANCORAN MAS SUBDISTRICT IN FIGURES
2019**

ISSN : 2597-8527

No. Publikasi/*Publication Number* : 32760.1906

Katalog/*Catalog* : 1102001.3276020

Ukuran Buku/*Book Size* : 14,8 cm x 21 cm

Jumlah Halaman/*Number of Pages* : x + 85 halaman/*pages*

Naskah/*Manuscript*.

BPS Kota Depok/ *BPS-Statistics Depok Municipality*

Desain Kover oleh/*Cover Designed by*.

BPS Kota Depok/ *BPS-Statistics Depok Municipality*

Diterbitkan Oleh/*Published by*.

© BPS Kota Depok/ *BPS-Statistics Depok Municipality*

Pencetak/*Printed by*.

Badan Pusat Statistik/ *BPS-Statistics Depok Municipality*

Dilarang mengumumkan, mendistribusikan, mengkomunikasikan, dan/atau menggandakan sebagian atau seluruh isi buku untuk tujuan komersil tanpa izin tertulis dari Badan Pusat Statistik

Prohibited to announce, distribute, communicate, and/or copy part of all this book for commercial purpose without permission from BPS-Statistics Indonesia

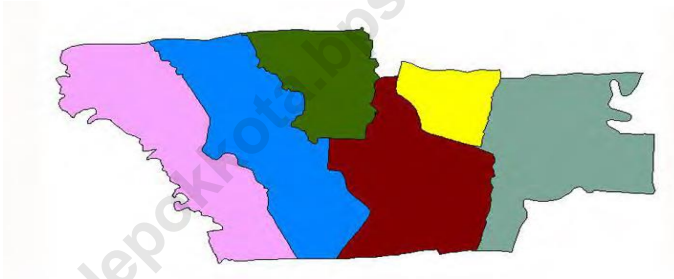
**KECAMATAN PANCORAN MAS
DALAM ANGKA
PANCORAN MAS SUBDISTRICT IN FIGURES
2019**

Tim Penyusun :

Penulis dan Pengolah Data : Bisma Putra Adipujatama

Penyunting : Yulin Haniati

Gambar Kover dan Infografis : Ario Priambodo dan Bisma Putra
Adipujatama



- | | |
|---|-------------------------------|
|  | Kelurahan Depok |
|  | Kelurahan Depok Jaya |
|  | Kelurahan Mampang |
|  | Kelurahan Pancoran Mas |
|  | Kelurahan Rangkapan Jaya |
|  | Kelurahan Rangkapan Jaya Baru |

PEMERINTAHAN KOTA DEPOK

SAMBUTAN

KEPALA BPS KOTA DEPOK

Dengan mengucapkan syukur Alhamdulillah, kami menyambut atas terbitnya Buku Kecamatan Pancoran Mas Dalam Angka Tahun 2019 ini. Buku ini sangat diperlukan bagi setiap penyusun rencana pembangunan baik oleh pemerintah pusat maupun pemerintah daerah sampai ke tingkat kelurahan, karena pembangunan yang sedang giatnya dilaksanakan saat ini semuanya bertitik tolak untuk usaha mewujudkan kesejahteraan dan kemakmuran bagi seluruh rakyat.

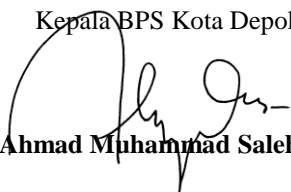
Publikasi ini menggambarkan seluruh aspek sosial dan potensi ekonomi dalam bentuk angka yang sangat penting artinya untuk perencanaan dan evaluasi pelaksanaan pembangunan di wilayah Kecamatan Pancoran Mas.

Kami menyadari bahwa data-data yang disajikan dalam buku publikasi ini masih jauh dari sempurna, oleh karena itu kami mohon agar semua instansi yang ada di kecamatan Pancoran Mas dapat membantu untuk terselenggaranya penerbitan Kecamatan Pancoran Mas Dalam Angka yang lebih baik di masa yang akan datang.

Kepada Koordinator Statistik Kecamatan serta instansi yang ada di lingkungan Kecamatan Pancoran Mas yang telah membantu hingga terbitnya publikasi ini disampaikan terima kasih. Semoga publikasi ini berguna bagi semua pihak, khususnya bagi kepentingan pembangunan daerah

Depok, September 2019

Kepala BPS Kota Depok


Ahmad Muhammad Saleh, SE

PENDAHULUAN

Letak geografis Kecamatan Pancoran Mas sangat strategis, yaitu terletak di tengah jantung perkotaan Kota Depok yang dikelilingi oleh rumah-rumah penduduk dan pusat perbelanjaan, pertokoan, serta perkantoran dan tempat ibadah. Kecamatan Pancoran Mas mempunyai luas wilayah $\pm 18,04 \text{ km}^2$, dengan ketinggian wilayah dari permukaan air laut sekitar 50 sampai dengan 60 meter dengan permukaan tanah yang relatif datar dan berbukit.

Kecamatan Pancoran Mas terdiri dari 6 (enam) Kelurahan, 107 Rukun warga (RW) dan 639 Rukun Tetangga (RT) dengan jumlah penduduk 282 167 jiwa per tahun 2018.

Kelurahan yang termasuk dalam wilayah Kecamatan Pancoran Mas, yaitu Kelurahan Rangkapan Jaya , Rangkapan Jaya, Mampang, Pancoran Mas, Depok Jaya, Depok.

Sarana Prasarana

Pendidikan TK, SD/MI/SDLB, SLTP/MTs/SMPLB, SLTA/MA/SMK, Akademi, dan Perguruan Tinggi Swasta.

Kesehatan

Fasilitas kesehatan di Kecamatan Pancoran Mas yaitu Rumah Sakit Hermina, Harapan Depok, Mitra Keluarga, RSIA Bunda Aliyah, Bakti Yudha, Puskesmas, Rumah Bersalin serta Praktek Dokter dan bidan.

Transportasi

Terminal Terpadu Depok, Stasiun Depok Lama, dan Stasiun Depok .

DAFTAR ISI

Halaman Katalog.....	ii
Tim Penyusun.....	iii
Peta.....	iiiv
Sambutan Kepala BPS Kota Depok.....	iv
Pendahuluan.....	vi
Daftar Isi.....	vi
Daftar Tabel.....	vii
BAB I Letak Geografis.....	1
BAB II Pemerintahan.....	7
BAB III Penduduk dan Tenaga Kerja.....	13
BAB IV Pendidikan.....	27
BAB V Kesehatan.....	87
BAB VI Agama.....	49
BAB VII Sosial Lainnya.....	57
BAB VIII Pertanian.....	65
BAB IX Perhubungan dan Komunikasi.....	71
BAB X Keuangan.....	77
BAB XI Lain-lain.....	83

DAFTAR TABEL

Tabel 1.1 Tingkat Perkembangan Kelurahan.....	3
Tabel 1.2 Jarak Antar Kelurahan (Km).....	4
Tabel 1.3 Luas Tanah Menurut Penggunaannya.....	5
Tabel 2.1 Jumlah Rumah Tangga, RT, dan RW	9
Tabel 2.2 Banyaknya Pegawai Kelurahan Menurut Golongan	10
Tabel 2.3 Banyaknya Pos Hansip dan Anggotanya	11
Tabel 3.1 Jumlah Penduduk, Luas Kelurahan dan Kepadatannya	15
Tabel 3.2 Jumlah Penduduk Menurut Kelompok Umur	16
Tabel 3.3 Jumlah Penduduk Menurut Jenis Kelamin	17
Tabel 3.4 Jumlah Penduduk Menurut Jenis Pekerjaan Utama	18
Tabel 3.5 Jumlah Kelahiran dan Kematian	20
Tabel 3.6 Jumlah Penduduk Datang dan Pindah	21
Tabel 3.7 Jumlah Penduduk Menurut Kewarganegaraan Asing	22
Tabel 3.8 Jumlah Penduduk Menurut Tingkat Pendidikan.....	23
Tabel 3.9 Jumlah Penduduk Menurut Jenis Cacat	25
Tabel 4.1 Jumlah Gedung Sekolah Menurut Status Sekolah	29
Tabel 4.2 Jumlah Sekolah Menurut Status Sekolah.....	31
Tabel 4.3 Jumlah Murid dan Guru Sekolah Dasar Negeri dan Swasta ...	33
Tabel 4.4 Jumlah Murid dan Guru SLTP Negeri dan Swasta	34
Tabel 4.5 Jumlah Murid dan Guru SLTA Negeri dan Swasta	35
Tabel 5.1 Jumlah Tempat Pelayanan Kesehatan.....	39
Tabel 5.2 Jumlah Tenaga Pelayanan Kesehatan	40

Tabel 5.3 Jumlah Balita yang Mendapat Imunisasi	41
Tabel 5.4 Target dan Realisasi Peserta KB.....	43
Tabel 5.5 Jumlah Pasangan Usia Subur Akseptor KB	44
Tabel 5.6 Jumlah Akseptor KB Menurut Kelompok Umur	46
Tabel 5.7 Jumlah Pasangan Usia Subur Bukan Akseptor KB	47
Tabel 6.1 Jumlah Sarana Peribadatan	51
Tabel 6.2 Jumlah Penduduk Menurut Agama yang Dianut	52
Tabel 6.3 Jumlah Sekolah di Lingkungan Kementerian Agama.....	54
Tabel 6.4 Jumlah Murid dan Guru pada Sekolah Agama di Lingkungan Kementerian Agama	55
Tabel 7.1 Jumlah Gangguan Kamtibmas Menurut Jenisnya.....	59
Tabel 7.2 Jumlah Keanggotaan Pramuka Menurut Tingkatannya	61
Tabel 8.1 Luas Panen, Hasil per Hektar, dan Produksi Tanaman Padi Sawah, Ubi Kayu, dan Kacang Tanah	67
Tabel 8.2 Luas Panen, Hasil per Hektar, dan Produksi Sayuran.....	68
Tabel 8.3 Jumlah Populasi Ternak Dipelihara Oleh Rumah Tangga	69
Tabel 9.1 Banyaknya Jembatan Menurut Jenisnya	73
Tabel 9.2 Jumlah Surat Pos dan Paket yang Diterima dan Dikirim.....	74
Tabel 9.3 Data Produksi Kantor Pos dan Giro.....	75
Tabel 10.1 Perkembangan Pajak Bumi dan Bangunan.....	79
Tabel 10.2 Target dan Realisasi Penerimaan PBB	80
Tabel 10.3 Jumlah Wajib Pajak dan Wajib Pajak Terbayar.....	81
Tabel 10.4 Besarnya Biaya Proyek Menurut Asalnya	82
Tabel 11.1 Jumlah Industri Besar Sedang dan Tenaga Kerja.....	85

<https://depokkota.bps.go.id>

BAB 1

LETAK GEOGRAFIS

Total Luas Tanah
Menurut Penggunaanya

18.04

KM2

TINGKAT PERKEMBANGAN KELURAHAN

Klasifikasi Status Kemajuan
Swasembada Kategori Madya



1

Rangkapan Jaya Baru,
kelurahan terjauh dari
Kantor Kecamatan
Pancoran Mas

2

Depok, Kelurahan terdekat
dari Kantor Kecamatan
Pancoran Mas

3

Terdapat Enam
Kelurahan di Kecamatan
Pancoran Mas

4

51 % lahan berupa
Perumahan

5

Jarak Antar Kelurahan (Km) yang terjauh
Rangkapan Jaya Baru dengan Depok, terdekat
Rangkapan Jaya Baru dengan Rangkapan Jaya

Information provided by :
Kantor Kelurahan di Kecamatan Pancoran Mas

Tabel 1.1 **Tingkat Perkembangan Kelurahan**
Table 1.1 **di Kecamatan Pancoran Mas Tahun 2018**
Village by Level of Development
In Pancoran Mas District, 2018

No	Kelurahan/Villages	Tingkat Perkembangan	Ket
		Kelurahan <i>Development Level of Village</i>	
(1)	(2)	(3)	(4)
1	Rangkapan Jaya Baru	Swasembada Madya	
2	Rangkapan Jaya	Swasembada Madya	
3	Mampang	Swasembada Madya	
4	Pancoran Mas	Swasembada Madya	
5	Depok Jaya	Swasembada Madya	
6	Depok	Swasembada Madya	

Sumber : Kantor Kelurahan di Kecamatan Pancoran Mas
 Source : Village Office at Subdistrict of Pancoran Mas

Tabel
Table

**1.2 Jarak Antar Kelurahan (Km)
di Kecamatan Pancoran Mas Tahun 2018**

Distance among Village (Km) in Pancoran Mas District, 2018

Kelurahan/Villages	Rangkapan Jaya Baru	Rangkapan Jaya	Mampang	Pancoran Mas	Depok Jaya	Depok
Rangkapan Jaya Baru		1,3	5,1	4	5,2	10,8
Rangkapan Jaya	1,3		3,2	5,4	5,8	9,5
Mampang	5,1	3,2		2,3	4,8	6,5
Pancoran Mas	4	5,4	2,3		3,9	4,3
Depok Jaya	5,2	5,8	4,8	3,9		3
Depok	10,8	9,5	6,5	4,3	3	

Sumber : Kantor Kelurahan di Kecamatan Pancoran Mas

Source : Village Office at Subdistrict of Pancoran Mas

Tabel
Table

**1.3 Luas Tanah Menurut Penggunaannya
di Kecamatan Pancoran Mas Tahun 2018**
*Land Area by Land Using
In Pancoran Mas District, 2018*

No	Kelurahan	Sawah	Pekara ngan	Peru mahan	Ladang
(1)	(2)	(3)	(4)	(5)	(6)
1	Rangkapan Jaya Baru	0	2,28	109	0
2	Rangkapan Jaya	0	15,1	270,8	13
3	Mampang	0	5	130	2,1
4	Pancoran Mas	0	2	256	6
5	Depok Jaya	0	1,28	82,22	8,2
6	Depok	0	72,15	71,3	0
Jumlah		0	97,81	919,32	29,3

*Data Tahun 2017

Sumber : Kantor Kelurahan di Kecamatan Pancoran Mas

Source : Village Office at Subdistrict of Pancoran Mas

Tabel
Table

1.3

**Luas Tanah Menurut Penggunaannya
di Kecamatan Pancoran Mas Tahun 2018**

Land Area by Land Using

In Pancoran Mas District, 2018

Lanjutan

No	Kelurahan	Empang	Kubu- ran	Lain nya	Jumlah
(1)	(2)	(7)	(8)	(9)	(10)
1	Rangkapan Jaya Baru	0	3	267,72	382
2	Rangkapan Jaya	0	5,1	66	370
3	Mampang	0	2	77,9	217
4	Pancoran Mas	0	4	82	350
5	Depok Jaya	0	7,3	20	119
6	Depok	0	2,5	220,05	366
Jumlah		0	23,9	733,67	1 804

*Data tahun 2017

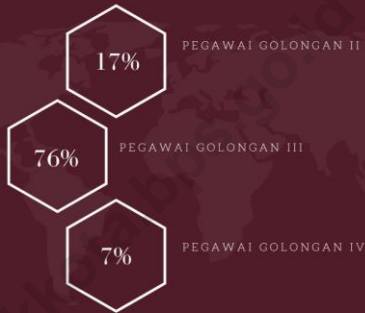
Sumber : Kantor Kelurahan di Kecamatan Pancoran Mas

Source : Village Office at Subdistrict of Pancoran Mas

BAB II

PEMERINTAHAN

JUMLAH KELUARGA, RT, RW, PEGAWAI
KELURAHAN, POS HANSIP, DAN ANGGOTANYA



TAUKAH ANDA ???



4 KELURAHAN TERATAS
DALAM JUMLAH KELUARGA



Tabel 2.1 Jumlah Rumah Tangga, RT, dan RW di Kecamatan Pancoran Mas Tahun 2018
Number of Households, RT and RW In Pancoran Mas District, 2018

No	Kelurahan / Villages	Jumlah Keluarga	Rukun Tetangga	Rukun Warga
(1)	(2)	(3)	(4)	(5)
1	Rangkapan Jaya Baru	10 115	98	15
2	Rangkapan Jaya	10 783	107	19
3	Mampang	7 359	74	15
4	Pancoran Mas	17 607	135	21
5	Depok Jaya	8 048	108	14
6	Depok	13 236	117	23
Jumlah / Total		67 148	639	107

Sumber/source : Dinas Kependudukan dan Pencatatan Sipil Kota Depok

Tabel **2.2** **Banyaknya Pegawai Kelurahan Menurut Golongan**
Table **di Kecamatan Pancoran Mas Tahun 2018**
Number of Village Servants by Group
In Pancoran Mas District, 2018

No	Kelurahan / Villages	Golongan			
		I	II	III	IV
(1)	(2)	(3)	(4)	(5)	(6)
1	Rangkapan Jaya Baru	0	1	6	0
2	Rangkapan Jaya	0	1	6	1
3	Mampang	0	2	4	1
4	Pancoran Mas	0	1	5	0
5	Depok Jaya	0	0	7	1
6	Depok	0	2	4	0
Jumlah		0	7	32	3

Sumber : Kantor Kecamatan Pancoran Mas

Source : Office Subdistrict of Pancoran Mas

Tabel
Table

2.3

**Banyaknya Pos Hansip dan Anggotanya
di Kecamatan Pancoran Mas Tahun 2018**
*Number of Hansip Office and Member
In Pancoran Mas District, 2018*

No	Kelurahan	Pos Hansip	Anggota
(1)	(2)	(3)	(4)
1	Rangkapan Jaya Baru	50	60
2	Rangkapan Jaya	60	70
3	Mampang	20	60
4	Pancoran Mas	30	65
5	Depok Jaya	20	85
6	Depok	60	140
Jumlah		240	480

Sumber : Sie Trantib di Kecamatan Pancoran Mas

Source : *Section Chief of Security at Subdistrict Pancoran Mas*

*Data tahun 2015

BAB III

PENDUDUK DAN TENAGA KERJA



PENDUDUK (JIWA)

Penduduk terbesar di Kelurahan Pancoran Mas, akan tetapi Kepadatan Penduduk ada di Kelurahan Depok Jaya



RASIO JK PENDUDUK

Rasio Jenis Kelamin Penduduk Kecamatan Pancoran Mas 101, menunjukkan bahwa dari 100 penduduk perempuan terdapat 101 penduduk laki-laki.



JENIS PEKERJAAN UTAMA

Persentase penduduk menurut jenis pekerjaan utama terbesar adalah 37,8% sebagai pelajar, sebaliknya sebagai pejabat negara sebesar 0,004%.



LAMPIT

Berdasarkan data Lahir, Mati, Pindah, dan Datang, Kelahiran, Kematian, Penduduk Datang, dan Penduduk Pindah terbanyak semua ada di Kelurahan Pancoran Mas.



TINGKAT PENDIDIKAN

Penduduk Kecamatan Pancoran Mas didominasi lulusan Sekolah Menengah Atas.



JENIS CACAT

Kelurahan Mampang tidak ada penduduk yang cacat Tuna Daksa dan Tuna Wicara.

Tabel
Table

3.1

**Jumlah Penduduk, Luas Kelurahan dan Kepadatannya
di Kecamatan Pancoran Mas Tahun 2018**
*Number Population, Regional Area and Dencity
In Pancoran Mas District, 2018*

No	Kelurahan	Jumlah Penduduk (Jiwa)	Luas Km-2	Kepadatan Jiwa/Km-2
(1)	(2)	(3)	(4)	(5)
1	Rangkapan Jaya Baru	35 842	3,82	9 383
2	Rangkapan Jaya	38 666	3,70	10 450
3	Mampang	25 679	2,17	11 834
4	Pancoran Mas	61 206	3,50	17 487
5	Depok Jaya	25 661	1,19	21 564
6	Depok	44 438	3,66	12 142
Jumlah		231 492	18,04	12 832

Sumber : Sistem Informasi Administrasi Kependudukan (SIAK)

Tabel
Table

3.2

**Jumlah Penduduk Menurut Kelompok Umur
di Kecamatan Pancoran Mas Tahun 2018**
*Number of Population by Age Group
In Pancoran Mas District, 2018*

No	Kelompok Umur	Laki-laki	Perempuan	Jumlah
(1)	(2)	(3)	(4)	(5)
1	0-4	12 949	12 316	25 265
2	5-9	12 120	11 633	23 753
3	10-14	10 884	10 253	21 137
4	15-19	11 039	11 073	22 112
5	20-24	11 799	11 387	23 186
6	25-29	11 971	11 842	23 813
7	30-34	12 532	12 869	25 401
8	35-39	12 634	12 660	25 294
9	40-44	11 834	11 680	23 514
10	45-49	10 157	9 584	19 741
11	50-54	7 806	7 594	15 400
12	55-59	5 608	6 174	11 782
13	60-64	4 063	4 658	8 721
14	65-69	3 239	3 102	6 341
15	70-74	1 939	1 757	3 696
16	75+	1 256	1 755	3 011
Jumlah		141 830	140 337	282 167

Sumber : Proyeksi Penduduk BPS

Source : Population Projection BPS

**Tabel
Table**

3.3

**Jumlah Penduduk Menurut Jenis Kelamin
di Kecamatan Pancoran Mas Tahun 2018**

*Number of population by Sex
in Pancoran Mas District, 2018*

No	Kelurahan	Laki-laki	Perempuan	Jumlah
(1)	(2)	(3)	(4)	(5)
1	Rangkapan Jaya Baru	18 096	17 746	35 842
2	Rangkapan Jaya	19 628	19 038	38 666
3	Mampang	13 028	12 651	25 679
4	Pancoran Mas	30 883	30 323	61 206
5	Depok Jaya	12 413	13 248	25 661
6	Depok	22 410	22 028	44 438
Jumlah		116 458	115 034	231 492

Sumber : Sistem Informasi Administrasi Kependudukan (SIAK)

**Tabel
Table**

**3.4 Jumlah Penduduk Menurut Jenis Pekerjaan Utama
di Kecamatan Pancoran Mas Tahun 2018**
*Number of Population by Kind of Main Work
in Pancoran Mas District, 2018*

No	Kelurahan	Pertanian	Wira-swasta	Pejabat Negara	Buruh	Pelajar
(1)	(2)	(3)	(4)	(5)	(6)	(7)
1	Rangkapan Jaya Baru	10	1 743	2	1 621	8 823
2	Rangkapan Jaya	40	2 269	1	1 656	8 509
3	Mampang	16	1 353	1	1 437	5 631
4	Pancoran Mas	25	3 861	1	2 851	13 192
5	Depok Jaya	2	1 282	3	118	5 364
6	Depok	9	3 347	1	1 352	9 065
Jumlah		102	13 855	9	9 035	50 584

Sumber/ Source: Dinas Kependudukan dan Pencatatan Sipil Kota Depok

**Tabel
Table**

3.4 Jumlah Penduduk Menurut Jenis Pekerjaan Utama di Kecamatan Pancoran Mas Tahun 2018
Number of Population by Kind of Main Work in Pancoran Mas District, 2018

Lanjutan

No	Kelurahan	Pensiunan	PNS/ TNI/ POLRI	Karyawan	Lainnya	Jumlah
(1)	(2)	(3)	(4)	(5)	(6)	(7)
1	Rangkapan Jaya Baru	358	1 030	7 120	959	21 666
2	Rangkapan Jaya	222	916	7 194	1 039	21 846
3	Mampang	205	565	5 020	665	14 893
4	Pancoran Mas	464	1 048	11 978	1 196	34 616
5	Depok Jaya	1 500	1 085	6 782	749	16 885
6	Depok	443	704	8 845	1 285	25 051
Jumlah		3 192	5 348	46 939	5 893	134 957

Sumber/ Source: Dinas Kependudukan dan Pencatatan Sipil Kota Depok

Tabel
Table

3.5 Jumlah Kelahiran dan Kematian Menurut Jenis Kelamin di Kecamatan Pancoran Mas Tahun 2018
Number of Birth and Death by Sex in Pancoran Mas District, 2018

No	Kelurahan	Lahir			Mati		
		Laki-laki	Perempuan	Jumlah	Laki-laki	Perempuan	Jumlah
(1)	(2)	(3)	(4)	(5)	(6)	(7)	(8)
1	Rangkapan Jaya Baru	231	203	434	134	78	212
2	Rangkapan Jaya	260	233	493	91	81	172
3	Mampang	185	142	327	76	48	124
4	Pancoran Mas	419	322	741	203	127	330
5	Depok Jaya	140	80	220	115	66	181
6	Depok	254	259	513	172	125	297
Jumlah		1 489	1 239	2 728	791	525	1 316

Sumber/ Source: Dinas Kependudukan dan Pencatatan Sipil Kota Depok

Tabel 3.6 Jumlah Penduduk Datang dan Pindah Menurut Jenis Kelamin di Kecamatan Pancoran Mas Tahun 2018
Number of Population Come and Move by Sex in Pancoran Mas District, 2018

No	Kelurahan	Datang			Pindah		
		Laki-laki	Perempuan	Jumlah	Laki-laki	Perempuan	Jumlah
(1)	(2)	(3)	(4)	(5)	(6)	(7)	(8)
1	Rangkapan Jaya Baru	279	293	572	228	223	451
2	Rangkapan Jaya	339	348	687	270	263	533
3	Mampang	186	263	449	226	225	451
4	Pancoran Mas	462	516	978	464	454	918
5	Depok Jaya	181	176	357	259	242	501
6	Depok	357	383	740	521	442	963
Jumlah		1 804	1 979	3 783	1 968	1 849	3 817

Sumber/ Source: Dinas Kependudukan dan Pencatatan Sipil Kota Depok

Tabel
Table

3.7 Jumlah Penduduk Menurut Kewarganegaraan Asing di Kecamatan Pancoran Mas Tahun 2018
Number of Population by Foreign Civic in Pancoran Mas District, 2018

No	Kelurahan	Cina			Asing lainnya		
		Laki-laki	Perempuan	Jumlah	Laki-laki	Perempuan	Jumlah
(1)	(2)	(3)	(4)	(5)	(6)	(7)	(8)
1	Rangkapan Jaya Baru	0	0	0	11	6	17
2	Rangkapan Jaya	0	0	0	3	1	4
3	Mampang	0	0	0	7	0	7
4	Pancoran Mas	0	0	0	3	0	3
5	Depok Jaya	0	0	0	4	2	6
6	Depok	0	0	0	19	12	31
Jumlah		0	0	0	47	21	68

Sumber/ Source: Dinas Kependudukan dan Pencatatan Sipil Kota Depok

**Tabel
Table**

3.8 Jumlah Penduduk Menurut Tingkat Pendidikan di Kecamatan Pancoran Mas Tahun 2018
Number of Population by Education Degree in Pancoran Mas District, 2018

No	Kelurahan	Belum Sekolah	Tdk tamat SD/ sederajat	Tamat SD	Tamat SLTP
(1)	(2)	(3)	(4)	(5)	(6)
1	Rangkapan Jaya Baru	6 778	4 317	3 218	3 436
2	Rangkapan Jaya	8 792	4 549	4 231	4 439
3	Mampang	5 105	2 386	2 843	3 023
4	Pancoran Mas	12 713	6 029	6 887	7 905
5	Depok Jaya	4 375	2 189	828	1 731
6	Depok	9 021	3 889	4 077	4 633
Jumlah		46 784	23 359	22 084	25 167

Sumber/ Source: Dinas Kependudukan dan Pencatatan Sipil Kota Depok

Tabel **3.8** **Jumlah Penduduk Menurut Tingkat Pendidikan**
Table **di Kecamatan Pancoran Mas Tahun 2018**
Number of Population by Education Degree
in Pancoran Mas District, 2018

Lanjutan

No	Kelurahan	Tamat SLTA	Tamat Aka- demi	Tamat Univer- sitas	Jum- lah
(1)	(2)	(7)	(8)	(9)	(10)
1	Rangkapan Jaya Baru	12 901	1 579	3 613	35 842
2	Rangkapan Jaya	11 474	1 535	3 646	38 666
3	Mampang	9 194	956	2 172	25 679
4	Pancoran Mas	22 521	1 773	3 378	61 206
5	Depok Jaya	9 528	2 377	4 633	25 661
6	Depok	17 505	1 588	3 725	44 438
Jumlah		83 123	9 808	21 167	231 492

Sumber/ Source: Dinas Kependudukan dan Pencatatan Sipil Kota Depok

Tabel **3.9** **Jumlah Penduduk Menurut Jenis Cacat**
Table **di Kecamatan Pancoran Mas Tahun 2018**
Number of Population by Kind of Defect
in Pancoran Mas District, 2018

No	Kelurahan	Tuna				
		Rungu	Netra	Grahitita	Daksa	Wicara
(1)	(2)	(3)	(4)	(5)	(6)	(7)
1	Rangkapan Jaya Baru	2	12	2	10	3
2	Rangkapan Jaya	2	4	3	2	0
3	Mampang	1	3	2	0	0
4	Pancoran Mas	1	5	4	5	7
5	Depok Jaya	3	6	5	0	3
6	Depok	3	4	4	4	3
Jumlah		12	34	20	21	16

Sumber : Kantor Kecamatan Pancoran Mas

Source : Office Subdistrict of Pancoran Mas

*Data Tahun 2017

BAB IV

PENDIDIKAN

TK Negeri tidak ada di Pancoran Mas



NEGERI

Ada 40 Sekolah Negeri dari tingkat SD sampai dengan SMA/SMK

SWASTA

Terdapat 157 Sekolah Swasta dari tingkat TK samapi dengan SMA/SMK



SD

Rasio Murid-Guru pada tingkat Sekolah Dasar adalah 1: 25



SMP

Rasio Murid-Guru pada tingkat Sekolah Menengah Pertama adalah 1: 22



SMA

Rasio Murid-Guru pada tingkat Sekolah Menengah Atas adalah 1: 21



**Tabel
Table**

4.1 Jumlah Gedung Sekolah Menurut Status Sekolah di Kecamatan Pancoran Mas Tahun 2018
Number of School Building by School Attendance in Pancoran Mas District, 2018

No	Kelurahan	Negeri			
		TK	SD	SMP	SMA/ SMK
(1)	(2)	(3)	(4)	(5)	(6)
1	Rangkapan Jaya Baru	0	4	0	0
2	Rangkapan Jaya	0	1	0	0
3	Mampang	0	3	0	0
4	Pancoran Mas	0	5	0	0
5	Depok Jaya	0	15	3	1
6	Depok	0	7	1	0
Jumlah		0	35	4	1

Sumber : Dinas Pendidikan Kota Depok

Source : Department of Education at Depok City

**Tabel
Table**

**4.1 Jumlah Gedung Sekolah Menurut Status Sekolah
di Kecamatan Pancoran Mas Tahun 2018**
*Number of School Building by School Attendance
in Pancoran Mas District, 2018*

Lanjutan

No	Kelurahan	Swasta			
		TK	SD	SMP	SMA/ SMK
(1)	(2)	(7)	(8)	(9)	(10)
1	Rangkapan Jaya Baru	9	6	5	5
2	Rangkapan Jaya	11	6	2	2
3	Mampang	2	1	3	3
4	Pancoran Mas	9	3	11	13
5	Depok Jaya	12	3	3	3
6	Depok	10	9	11	15
Jumlah		53	28	35	41

Sumber : Dinas Pendidikan Kota Depok

Source : Department of Education at Depok City

**Tabel
Table**

**4.2 Jumlah Sekolah Menurut Status Sekolah
di Kecamatan Pancoran Mas Tahun 2018**
*Number of School by School Attendance
in Pancoran Mas District, 2018*

No	Kelurahan	Negeri			
		TK	SD	SMP	SMA/ SMK
(1)	(2)	(3)	(4)	(5)	(6)
1	Rangkapan Jaya Baru	0	4	0	0
2	Rangkapan Jaya	0	1	0	0
3	Mampang	0	3	0	0
4	Pancoran Mas	0	5	0	0
5	Depok Jaya	0	15	3	1
6	Depok	0	7	1	0
Jumlah		0	35	4	1

Sumber : Dinas Pendidikan Kota Depok

Source : Department of Education at Depok City

Tabel
Table

**4.2 Jumlah Sekolah Menurut Status Sekolah
di Kecamatan Pancoran Mas Tahun 2018**
*Number of School by School Attendance
in Pancoran Mas District, 2018*

Lanjutan

No	Kelurahan	Swasta			
		TK	SD	SMP	SMA/ SMK
(1)	(2)	(7)	(8)	(9)	(10)
1	Rangkapan Jaya Baru	9	6	5	5
2	Rangkapan Jaya	11	6	2	2
3	Mampang	2	1	3	3
4	Pancoran Mas	9	3	11	13
5	Depok Jaya	12	3	3	3
6	Depok	10	9	11	15
Jumlah		53	28	35	41

Sumber : Dinas Pendidikan Kota Depok

Source : Department of Education at Depok City

**Tabel
Table**

4.3 Jumlah Murid dan Guru Sekolah Dasar Negeri dan Swasta di Kecamatan Pancoran Mas Tahun 2018

Number of Students and Teachers in State and Private in Pancoran Mas District, 2018

No	Kelurahan	Negeri		Swasta		Jumlah	
		Murid	Guru	Murid	Guru	Murid	Guru
(1)	(2)	(3)	(4)	(5)	(6)	(7)	(8)
1	Rangkapan Jaya Baru	2 162	71	1 033	47	3 195	118
2	Rangkapan Jaya	882	26	1 934	122	2 816	148
3	Mampang	2 079	60	106	7	2 185	67
4	Pancoran Mas	2 111	68	872	52	2 983	120
5	Depok Jaya	5 211	175	997	63	6 208	238
6	Depok	3 469	112	3 645	193	7 114	305
Jumlah		15 914	512	8 587	484	24 501	996

Sumber : Dinas Pendidikan Kota Depok

Source : Department of Education at Depok City

Tabel
Table

4.4 Jumlah Murid dan Guru SMP Negeri dan Swasta di Kecamatan Pancoran Mas Tahun 2018
Number of Students and Teachers in State and Private in Pancoran Mas District, 2018

No	Kelurahan	Negeri		Swasta		Jumlah	
		Murid	Guru	Murid	Guru	Murid	Guru
(1)	(2)	(3)	(4)	(5)	(6)	(7)	(8)
1	Rangkapan Jaya Baru	588	23	1 263	42	1 851	65
2	Rangkapan Jaya	0	0	612	34	612	34
3	Mampang	0	0	374	23	374	23
4	Pancoran Mas	0	0	2 134	114	2 134	114
5	Depok Jaya	2 153	74	675	33	2 828	107
6	Depok	1 213	40	3 051	164	4 264	204
Jumlah		3 954	137	8 109	410	12 063	547

Sumber : Dinas Pendidikan Kota Depok

Source : Department of Education at Depok City

**Tabel
Table**

4.5 Jumlah Murid dan Guru SMA/SMK Negeri dan Swasta di Kecamatan Pancoran Mas Tahun 2018
Number of Students and Teachers in State and Private in Pancoran Mas District, 2018

No	Kelurahan	Negeri		Swasta		Jumlah	
		Murid	Guru	Murid	Guru	Murid	Guru
(1)	(2)	(3)	(4)	(5)	(6)	(7)	(8)
1	Rangkapan Jaya Baru	0	0	788	39	788	39
2	Rangkapan Jaya	0	0	169	14	169	14
3	Mampang	0	0	551	45	551	45
4	Pancoran Mas	0	0	4 965	225	4 965	225
5	Depok Jaya	1 044	43	1 463	63	2 507	106
6	Depok	0	0	2 648	164	2 648	164
Jumlah		1 044	43	10 584	550	11 628	593

Sumber : Dinas Pendidikan Kota Depok

Source : Department of Education at Depok City

BAB V

KESEHATAN



- Kesehatan dan kesejahteraan yang baik merupakan salah satu Tujuan Pembangunan Berkelanjutan (SDGs)



TEMPAT PELAYANAN KESEHATAN

Rumah Sakit ada sebanyak 6



TENAGA PELAYANAN KESEHATAN

Jumlah Dokter Umum Kel. Depok mengalami peningkatan 11% dan Dokter Gigi 322% dari tahun sebelumnya



IMUNISASI

Jumlah Balita yang mendapat imunisasi sebanyak 21 925.



AKSEPTOR KB

PIL merupakan alat KB yang paling banyak digunakan, yakni sebesar 41,74%



BUKAN AKSEPTOR KB

Ada 10,16% Jumlah PUS Sedang Hamil

**Tabel
Table**

5.1

**Jumlah Tempat Pelayanan Kesehatan
di Kecamatan Pancoran Mas Tahun 2018**
*Number of Health Services
in Pancoran Mas District, 2018*

No	Kelurahan	Rumah Sakit	Puskes mas	Pos Yandu	Pos KB	Balai Pengoba tan	Jumlah
(1)	(2)	(3)	(4)	(5)	(6)	(7)	(8)
1	Rangkapan Jaya Baru	1	1	18	1	3	24
2	Rangkapan Jaya	0	0	25	1	7	33
3	Mampang	0	0	17	1	3	21
4	Pancoran Mas	1	0	25	1	7	34
5	Depok Jaya	0	1	15	1	8	25
6	Depok	4	1	23	1	1	30
Jumlah		6	3	123	6	39	177

Sumber : Dinas Kesehatan Kota Depok

Source : Department of Health at Depok City

**Tabel
Table**

**5.2 Jumlah Tenaga Pelayanan Kesehatan
di Kecamatan Pancoran Mas Tahun 2018**
*Number of Health Services
in Pancoran Mas District, 2018*

No	Kelurahan	Dokter			Bidan	Jumlah
		Umum	Gigi	Spesialis		
(1)	(2)	(3)	(4)	(5)	(6)	(7)
1	Rangkapan Jaya Baru	7	3	7	9	26
2	Rangkapan Jaya	0	0	0	0	0
3	Mampang	0	0	0	0	0
4	Pancoran Mas	10	5	32	9	56
5	Depok Jaya	4	3	0	4	11
6	Depok	61	13	215	168	457
Jumlah		82	24	254	190	550

Sumber : Dinas Kesehatan Kota Depok

Source : Department of Health at Depok City

Tabel
Table

5.3 Jumlah Balita yang Mendapat Imunisasi
di Kecamatan Pancoran Mas Tahun 2018
*Number of Children Under Five are Immunized
in Pancoran Mas District, 2018*

No	Kelurahan	BCG	DPT- HB1	DPT- HB2	DPT- HB1	Campak
(1)	(2)	(3)	(4)	(5)	(6)	(7)
1	Rangkapan Jaya Baru	1 623	1 597	-	-	1 623
2	Rangkapan Jaya	-	-	-	-	-
3	Mampang	-	-	-	-	-
4	Pancoran Mas	-	-	-	-	-
5	Depok Jaya	1 091	1 143	-	-	1 064
6	Depok	2 810	2 729	-	-	2 775
Jumlah		5 524	5 469	-	-	5 462

Sumber : Dinas Kesehatan Kota Depok

Source : Department of Health at Depok City

Tabel
Table

5.3 Jumlah Balita yang Mendapat Imunisasi
di Kecamatan Pancoran Mas Tahun 2018
*Number of Children Under Five are Immunized
in Pancoran Mas District, 2018*

Lanjutan

No	Kelurahan	Polio 1	Polio 2	Polio 3	Polio 4	Jumlah
(1)	(2)	(3)	(4)	(5)	(6)	(7)
1	Rangkapan Jaya Baru	-	-	-	1 623	6 466
2	Rangkapan Jaya	-	-	-	-	-
3	Mampang	-	-	-	-	-
4	Pancoran Mas	-	-	-	-	-
5	Depok Jaya	-	-	-	1 072	4 370
6	Depok	-	-	-	2 775	11 089
Jumlah		-	-	-	5 470	21 925

Sumber : Dinas Kesehatan Kota Depok

Source : Department of Health at Depok City

Tabel
Table

**5.4 Target dan Realisasi Peserta KB
di Kecamatan Pancoran Mas Tahun 2018**
*Target and Realization of KB Participants
in Pancoran Mas District, 2018*

No	Kelurahan	Target	Realisasi	Persentase
(1)	(2)	(3)	(4)	(5)
1	Rangkapan Jaya Baru	4 065	4 891	120,32
2	Rangkapan Jaya	5 908	6 033	102,12
3	Mampang	3 965	4 275	107,82
4	Pancoran Mas	8 044	8 454	105,10
5	Depok Jaya	1 811	2 177	120,21
6	Depok	6 183	7 095	114,75
Jumlah		29 976	32 925	109,84

Sumber : Kantor PLKB Kecamatan Pancoran Mas

Source : Office of the SubDistrict PLKB Pancoran Mas

Tabel
Table

5.5 Jumlah Pasangan Usia Subur Akseptor KB Menurut Alat Yang Digunakan di Kecamatan Pancoran Mas Tahun 2018
The Number of Couples of Childbearing Age Acceptors KB The Tool Used at SubDistrict of Pancoran Mas, 2018

No	Kelurahan	Akseptor KB			
		IUD	Pil	Sun- tik	Kon- Dom
(1)	(2)	(3)	(4)	(5)	(6)
1	Rangkapan Jaya Baru	1 185	955	2759	135
2	Rangkapan Jaya	5 699	5 798	2 257	205
3	Mampang	809	411	2 683	120
4	Pancoran Mas	1 303	12 603	4 236	88
5	Depok Jaya	872	225	503	104
6	Depok	1 954	1 524	2 863	101
Jumlah		11 822	21 516	15 301	753

Sumber : Kantor PLKB Kecamatan Pancoran Mas

Source : Office of the SubDistrict PLKB Pancoran Mas

Tabel
Table

5.5 Jumlah Pasangan Usia Subur Akseptor KB Menurut Alat Yang Digunakan di Kecamatan Pancoran Mas Tahun 2018
The Number of Couples of Childbearing Age Acceptors KB The Tool Used at SubDistrict of Pancoran Mas, 2018

Lanjutan

No	Kelurahan	Akseptor KB			Jumlah
		MOP	MOW	Im-Plant	
(1)	(2)	(7)	(8)	(9)	(10)
1	Rangkapan Jaya Baru	13	114	230	5 391
2	Rangkapan Jaya	21	122	258	14 360
3	Mampang	3	63	152	4 241
4	Pancoran Mas	16	362	250	18 858
5	Depok Jaya	3	114	28	1 849
6	Depok	2	185	225	6 854
Jumlah		58	960	1 143	51 553

Sumber : Kantor PLKB Kecamatan Pancoran Mas

Source : Office of the SubDistrict PLKB Pancoran Mas

Tabel
Table

5.6 Jumlah Akseptor KB Menurut Kelompok Umur di Kecamatan Pancoran Mas Tahun 2018
Number of Acceptor by Age Group in Pancoran Mas District, 2018

No	Kelurahan	15-19	20-29	30-49	Jumlah
(1)	(2)	(3)	(4)	(5)	(7)
1	Rangkapan Jaya Baru	8	1 025	4 670	5 703
2	Rangkapan Jaya	24	1 384	5 751	7 159
3	Mampang	15	1 010	3 790	4 815
4	Pancoran Mas	23	2 028	8 115	10 166
5	Depok Jaya	2	230	2 331	2 563
6	Depok	18	1 316	6 425	7 759
Jumlah		90	6 993	31 082	38 165

Sumber : Kantor PLKB Kecamatan Pancoran Mas

Source : Office of the SubDistrict PLKB Pancoran Mas

Tabel
Table

5.7 Jumlah Pasangan Usia Subur Bukan Akseptor KB di Kecamatan Pancoran Mas Tahun 2018
Number of Couples of Childbearing Age Not Acceptors KB in Pancoran Mas District, 2018

No	Kelurahan	Hamil	Ingin Anak	Tidak ingin anak lagi	Jumlah
(1)	(2)	(3)	(4)	(6)	(7)
1	Rangkapan Jaya Baru	147	841	469	1 457
2	Rangkapan Jaya	240	791	738	1 769
3	Mampang	75	626	511	1 212
4	Pancoran Mas	291	1 110	1 250	2 651
5	Depok Jaya	61	457	196	714
6	Depok	172	941	792	1 905
Jumlah		986	4 766	3 956	9 708

Sumber : Kantor PLKB Kecamatan Pancoran Mas

Source : Office of the SubDistrict PLKB Pancoran Mas

BAB VI

AGAMA

source: depokkota.bps.go.id

Sekolah agama

/Ibtidiyah 18
/Tsanawiyah 9
/Allyah 6

Protestan
6%
Katholik
1%



Penduduk menurut agama

Islam
93%

/Hindu
/Budha
/Konghucu
/Lainnya
persentase dibawah 1%

Rasio Murid Guru

MI 28
MTs 18
MA 15



**Tabel
Table**

**6.1 Jumlah Sarana Peribadatan
di Kecamatan Pancoran Mas Tahun 2018**
*Number of Worship Place
in Pancoran Mas District, 2018*

No	Kelurahan	Masjid	Gereja	Pura	Wihara	Jumlah
(1)	(2)	(3)	(5)	(6)	(7)	(8)
1	Rangkapan Jaya Baru	27	2	0	0	29
2	Rangkapan Jaya	19	0	0	0	19
3	Mampang	13	0	0	0	13
4	Pancoran Mas	31	1	0	1	33
5	Depok Jaya	14	3	0	0	17
6	Depok	23	50	1	0	74
Jumlah		127	56	1	1	185

Sumber : Data Wilkerstat BPS Kota Depok

Tabel
Table

6.2 Jumlah Penduduk Menurut Agama yang Dianut di Kecamatan Pancoran Mas Tahun 2018
Number of Population by Religion in Pancoran Mas District, 2018

No	Kelurahan	Islam	Kristen	
			Ka- tolik	Pro- testan
(1)	(2)	(3)	(4)	(5)
1	Rangkapan Jaya Baru	33 685	429	1 557
2	Rangkapan Jaya	36 966	378	1 201
3	Mampang	24 706	222	662
4	Pancoran Mas	58 365	562	2 009
5	Depok Jaya	22 203	903	2 327
6	Depok	36 568	1 054	6 440
Jumlah		212 493	3 548	14 196

Sumber/ *Source*: Dinas Kependudukan dan Pencatatan Sipil Kota Depok

**Tabel
Table**

6.2

**Jumlah Penduduk Menurut Agama yang Dianut
di Kecamatan Pancoran Mas Tahun 2018**
*Number of Population by Religion
in Pancoran Mas District, 2018*

Lanjutan

No	Kelurahan	Hindu	Budha	Kong- hucu	Lainnya	Jumlah
(1)	(2)	(3)	(6)	(7)	(8)	(9)
1	Rangkapan Jaya Baru	89	81	1	0	35 842
2	Rangkapan Jaya	69	50	2	0	38 666
3	Mampang	41	46	2	0	25 679
4	Pancoran Mas	41	153	76	0	61 206
5	Depok Jaya	46	173	8	1	25 661
6	Depok	20	327	27	2	44 438
Jumlah		306	830	116	3	231 492

Sumber/ Source: Dinas Kependudukan dan Pencatatan Sipil Kota Depok

Tabel
Table

6.3 Jumlah Sekolah di Lingkungan Kementerian Agama di Kecamatan Pancoran Mas Tahun 2018
Number of Schools Under The Ministry of Religious Affairs in Pancoran Mas District, 2018

No	Kelurahan	Ibtidaiyah	Tsanawiyah	Aliyah	Jumlah
(1)	(2)	(3)	(4)	(5)	(6)
1	Rangkapan Jaya Baru	3	2	3	8
2	Rangkapan Jaya	2	2	1	5
3	Mampang	2	1	0	3
4	Pancoran Mas	8	2	1	11
5	Depok Jaya	1	0	0	1
6	Depok	2	2	1	5
Jumlah		18	9	6	33

Sumber : Kantor Kementerian Agama Kota Depok

Source : Ministry of Religious affair of Depok

Tabel
Table

6.4 Jumlah Murid dan Guru pada Sekolah Agama di Lingkungan Kementerian Agama di Kecamatan Pancoran Mas Tahun 2018
Number of Schools Under The Ministry of Religious Affairs in Pancoran Mas District, 2018

No	Kelurahan	Ibtidaiyah		Tsanawiyah	
		Murid	Guru	Murid	Guru
(1)	(2)	(3)	(4)	(5)	(6)
1	Rangkapan Jaya Baru	1 239	44	853	37
2	Rangkapan Jaya	863	30	508	27
3	Mampang	992	29	325	12
4	Pancoran Mas	2 645	96	512	34
5	Depok Jaya	448	22	0	0
6	Depok	432	18	530	34
Jumlah		6 619	239	2 728	144

Sumber : Kantor Kementerian Agama Kota Depok
Source : Ministry of Religious affair of Depok

**Tabel
Table**

6.4 Jumlah Murid dan Guru pada Sekolah Agama di Lingkungan Kementerian Agama di Kecamatan Pancoran Mas Tahun 2018
Number of Schools Under The Ministry of Religious Affairs in Pancoran Mas District, 2018

Lanjutan

No	Kelurahan	Aliyah		Jumlah	
		Murid	Guru	Murid	Guru
(1)	(2)	(7)	(8)	(9)	(10)
1	Rangkapan Jaya Baru	384	10	2 476	91
2	Rangkapan Jaya	86	25	1 457	82
3	Mampang	0	0	1 317	41
4	Pancoran Mas	206	9	3 363	139
5	Depok Jaya	0	0	448	22
6	Depok	68	6	1 030	58
Jumlah		744	50	10 091	433

Sumber : Kantor Kementerian Agama Kota Depok

Source : Ministry of Religious affair of Depok

BAB VII SOSIAL

LAINNYA

Gangguan Kamtibmas & Keanggotaan Pramuka

 Kebakaran	 Siaga
Penipuan	Penggalang
Penggelapan	Penegak
Temu Mayat	Pandega
Pencurian	Andalan
Penganiayaan	Pembina

Tabel
Table

7.1 Jumlah Gangguan Kamtibmas Menurut Jenisnya di Kecamatan Pancoran Mas Tahun 2018
Number of Security Interference by Kind of Interference in Pancoran Mas District, 2018

No	Kelurahan	Keba- karan	Peni- puan	Pengru- sakan	Pengge- lapan	Temu Mayat
(1)	(2)	(3)	(4)	(5)	(6)	(7)
1	Rangkapan Jaya Baru	0	15	0	1	0
2	Rangkapan Jaya	0	4	0	0	0
3	Mampang	0	5	0	2	0
4	Pancoran Mas	0	17	0	4	0
5	Depok Jaya	0	3	0	1	0
6	Depok	0	9	0	4	0
Jumlah		0	53	0	12	0

Sumber : Polsek Kecamatan Pancoran Mas

Source : *The Police Sector Pancoran Mas*

Tabel
Table

7.1 Jumlah Gangguan Kamtibmas Menurut Jenisnya di Kecamatan Pancoran Mas Tahun 2018
Number of Security Interference by Kind of Interference in Pancoran Mas District, 2018

Lanjutan

No	Kelurahan	Pencurian				Penganiayaan	Lain-Lain
		Ken-daraan	Ri-ngan	Be-rat	Keke-rasan		
(1)	(2)	(8)	(9)	(10)	(11)	(12)	(13)
1	Rangkapan Jaya Baru	37	4	9	0	2	2
2	Rangkapan Jaya	34	1	20	0	4	0
3	Mampang	27	1	9	0	2	3
4	Pancoran Mas	34	0	9	0	9	6
5	Depok Jaya	21	0	9	0	0	1
6	Depok	21	0	9	0	3	4
Jumlah		174	6	65	0	20	16

Sumber : Polsek Kecamatan Pancoran Mas

Source : *The Police Sector Pancoran Mas*

Tabel
Table

7.2

**Jumlah Keanggotaan Pramuka Menurut Tingkatannya
di Kecamatan Pancoran Mas Tahun 2018**
*Number of Scout Member by Scout Level
in Pancoran Mas District, 2018*

No	Kelurahan	Siaga		Penggalang	
		Putra	Putri	Putra	Putri
(1)	(2)	(3)	(4)	(5)	(6)
1	Rangkapan Jaya Baru	415	419	664	684
2	Rangkapan Jaya	464	482	556	620
3	Mampang	624	642	768	810
4	Pancoran Mas	534	542	776	794
5	Depok Jaya	1 380	1 390	1 634	1 646
6	Depok	1 278	1 320	1 324	1 360
Jumlah		4 695	4 795	5 722	5 914

Sumber : Kwaran Pancoran Mas

Source : *Quarters Branch Pancoran Mas*

**Tabel
Table**

7.2

**Jumlah Keanggotaan Pramuka Menurut Tingkatannya
di Kecamatan Pancoran Mas Tahun 2018**

*Number of Scout Member by Scout Level
in Pancoran Mas District, 2018*

Lanjutan

No	Kelurahan	Penegak		Pandega		Andalan	
		Putra	Putri	Putra	Putri	Putra	Putri
(1)	(2)	(7)	(8)	(9)	(10)	(11)	(12)
1	Rangkapan Jaya Baru	18	24	4	5		
2	Rangkapan Jaya	22	26	5	6		
3	Mampang	12	14	2	3		
4	Pancoran Mas	16	19	5	8	31	15
5	Depok Jaya	24	26	8	12		
6	Depok	35	38	10	12		
Jumlah		127	147	34	46	31	15

Sumber : Kwaran Pancoran Mas

Source : *Quarters Branch Pancoran Mas*

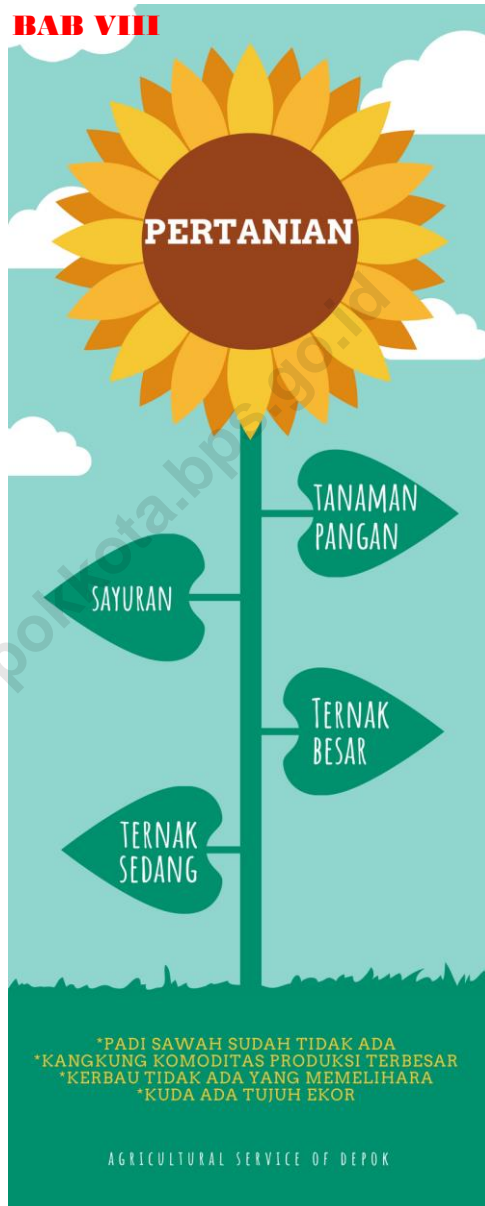
Tabel 7.2 Jumlah Keanggotaan Pramuka Menurut Tingkatannya di Kecamatan Pancoran Mas Tahun 2018
Number of Scout Member by Scout Level in Pancoran Mas District, 2018

No	Kelurahan	Pembina		Mabi		Jumlah	
		Putra	Putri	Putra	Putri	Putra	Putri
		(13)	(14)	(15)	(16)	(17)	(18)
1	Rangkapan Jaya Baru	46	46	17	6	1 169	1 186
2	Rangkapan Jaya	24	24	9	3	1 085	1 164
3	Mampang	42	42	16	6	1 469	1 519
4	Pancoran Mas	62	62	24	7	1 422	1 435
5	Depok Jaya	60	60	18	12	3 129	3 148
6	Depok	88	88	40	4	2 781	2 825
Jumlah		322	322	124	38	11 055	11 277

Sumber : Kwaran Pancoran M

Source : *Quarters Branch Pancoran Mas*

BAB VIII



Tabel 8.1 **Luas Panen, Hasil per Hektar, dan Produksi**
Table **Tanaman Padi Sawah, Ubi Kayu, Kacang Tanah**
di Kecamatan Pancoran Mas Tahun 2018
Harvested Area, Production and Yield Rate of Wet Land
Paddy, Cassava, Peanuts
Production at Subdistrict of Pancoran Mas, 2018

No	Tanaman	Luas Panen (Ha)	Produksi (Ton)	Hasil Per Hektar (Ton/Ha)
(1)	(2)	(3)	(4)	(5)
1	Padi Sawah	0	0	0
2	Ubi Kayu	-	-	-
3	Kacang Tanah	-	-	-
Jumlah		0	0	0

Sumber: Dinas Ketahanan Pangan, Pertanian dan Perikanan Kota Depok
 Source : Agricultural Service of Depok

Tabel
Table

8.2

Luas Panen, Hasil per Hektar, dan Produksi Sayuran di Kecamatan Pancoran Mas Tahun 2018
Harvested Area, Result per Hectar, and Vegetables Production at Subdistrict of Pancoran Mas, 2018

No	Tanaman	Luas Panen (Ha)	Produksi (Ton)	Hasil Per Hektar (Ton/Ha)
(1)	(2)	(3)	(4)	(5)
1	Jagung Muda	0	0	0
2	Kacang Panjang	0	0	0
3	Jamur	0	0	0
4	Terong	1	46	46
5	Mentimun	0	0	0
6	Kangkung	26	1 479	56,88
7	Bayam	26	1 094	42,08
Jumlah/Total		77	3 614	46,94

Sumber: Dinas Ketahanan Pangan, Pertanian dan Perikanan Kota Depok
Source : Agricultural Service of Depok

Tabel 8.3 **Jumlah Pupulasi Ternak**
Table 8.3 **di Kecamatan Pancoran Mas Tahun 2018**
Number of Farm Animalsby Sex
at Subdistrict of Pancoran Mas, 2018

No	Kelurahan	Jantan (Ekor)	Betina (Ekor)	Jumlah (Ekor)
(1)	(2)	(3)	(4)	(5)
1	Sapi Perah	8	26	34
2	Sapi Potong	102	5	107
3	Kerbau	0	0	0
4	Kambing	215	185	400
Jumlah		325	216	541

Sumber: Dinas Ketahanan Pangan, Pertanian dan Perikanan Kota Depok
 Source : Agricultural Service of Depok

Tabel
Table

**8.3 Jumlah Pupulasi Ternak
di Kecamatan Pancoran Mas Tahun 2018**
*Number of Farm Animals by Sex
at Subdistrict of Pancoran Mas, 2018*

Lanjutan

No	Kelurahan	Jantan (Ekor)	Betina (Ekor)	Jumlah (Ekor)
(1)	(2)	(3)	(4)	(5)
1	Domba	121	211	332
2	Kuda	5	2	7
Jumlah		126	213	339

Sumber: Dinas Ketahanan Pangan, Pertanian dan Perikanan Kota Depok

Source : Agricultural Service of Depok



BAB IX

PERHUBUNGAN DAN KOMUNIKASI

JEMBATAN



/Ibtidaiyah
/Tsanawiyah
/Aliyah

POS & PAKET



Sekolah

WESEL KIRIM



WESEL BAYAR



Tabel 9.1 **Banyaknya Jembatan Menurut Jenisnya di Kecamatan Pancoran Mas Tahun 2017**
Number of Bridge by Kind of Bridge in Pancoran Mas District, 2017

No	Kelurahan	Beton	Besi	Bambu	Jumlah
(1)	(2)	(3)	(4)	(5)	(6)
1	Rangkapan Jaya Baru	-	-	-	-
2	Rangkapan Jaya	-	-	-	-
3	Mampang	-	-	-	-
4	Pancoran Mas	-	-	-	-
5	Depok Jaya	-	-	-	-
6	Depok	-	-	-	-
Jumlah		-	-	-	-

Sumber : Kantor Kelurahan di Kecamatan Pancoran Mas

Source : Village Office at Subdistrict of Pancoran Mas

Tabel 9.2 Jumlah Surat Pos Paket dan Paket yang Diterima dan Dikirim di Kecamatan Pancoran Mas Tahun 2018*
Table 9.2 Packet Number of Post Mail and Which Received and Delivered in Pancoran Mas District, 2018*

No	Jenis Surat	Diterima Dari		Jumlah	Dikirim ke		Jumlah
		Dalam Negeri	Luar Negeri		Dalam Negeri	Luar Negeri	
(1)	(2)	(3)	(4)	(5)	(6)	(7)	(8)
1	Surat Pos Biasa				37 082	73	37 155
2	Surat Pos Kilat				-	-	-
3	Surat RLN				-	-	-
4	Pos Paket Biasa				57 635	3	57 638
5	Pos Paket Kilat				1 361	0	1 361
Jumlah					58 996	76	96 154

*) Data Tahun 2015

Sumber : Kantor Pos Kecamatan Pancoran Mas

Source : Post Office Pancoran Mas

Tabel
Table

9.3 Data Produksi Kantor Pos dan Giro di Kecamatan Pancoran Mas Tahun 2018
Production Data of Post and Giro Office in Pancoran Mas District, 2018

No	Jenis Produksi	Jumlah Produksi	Nilai Produksi
(1)	(2)	(3)	(4)
1	Wesel Kirim	19 944	-
2	Wesel Bayar	7 344	-
3	EMS Dokumen	12 782	-
4	EMS Non Dokumen	1 687	-
5	Pembayaran Tabanas	0	-
Jumlah		41 757	-

Sumber : Kantor Pos Kecamatan Pancoran Mas

Source : *Post Office Pancoran Mas*

BAB X

KEUANGAN



PBB

Realisasi penerimaan PBB Kecamatan sudah lebih dari 100%



Wajib Pajak

Persentase wajib pajak terbayar terbesar di Kel. Depok Jaya sebesar 86,26%



Sumber

Kantor Pelayanan PBB dan BPHTB Kota Depok



Realisasi

Hanya 2 kelurahan, realisasi diatas 100% yaitu Kel. Depok Jaya & Depok



Proyek

Besarnya biaya proyek menurut asalnya dibagi menjadi dua, yakni Swadaya dan Pemerintah

WWW.DEPOKKOTA.BPS.GO.ID

Tabel
Table

10.1 **Perkembangan Pajak Bumi dan Bangunan**
di Kecamatan Pancoran Mas Tahun 2018
Growth of Ground and Building Rent
in Pancoran Mas District, 2018

No	Tahun	Target	Realisasi	Persentase
(1)	(2)	(3)	(4)	(5)
1	2018	28 074 617 124	29 439 711 882	104,86
2	2019	0	0	0
Jumlah		28 074 617 124	29 439 711 882	104,86

Sumber : Badan Keuangan Daerah Depok

Source : *The regional finance agency of Depok*

Tabel
Table

10.2 Target dan Realisasi Penerimaan PBB Dirinci Per Kelurahan di Kecamatan Pancoran Mas Tahun 2018

Target and Realization of PBB Revenue by Village in Pancoran Mas District, 2018

No	Kelurahan	Target (000)	Realisasi (000)	Persentase
(1)	(2)	(3)	(4)	(5)
1	Rangkapan Jaya Baru	5 630 422 643	5 281 160 978	93,80
2	Rangkapan Jaya	5 442 885 981	4 858 347 030	89,26
3	Mampang	2 191 834 830	2 088 376 108	95,28
4	Pancoran Mas	3 271 138 415	3 029 408 859	92,61
5	Depok Jaya	1 000 728 435	1 331 805 592	133,08
6	Depok	10 537 606 820	12 850 613 315	121,95
Jumlah		28 074 617 124	29 439 711 882	104,86

Sumber : Badan Keuangan Daerah Depok

Source : The regional finance agency of Dep

Tabel
Table

10.3 Jumlah Wajib Pajak dan Wajib Pajak Terbayar di Kecamatan Pancoran Mas Tahun 2018
Number of Tax Duty and Paid Tax Duty in Pancoran Mas District, 2018

No	Kelurahan	Wajib Pajak	Wajib Pajak Terbayar	Persentase
(1)	(2)	(3)	(4)	(5)
1	Rangkapan Jaya Baru	11 928	7 798	65,38
2	Rangkapan Jaya	13 452	9 672	71,90
3	Mampang	8 143	5 430	66,68
4	Pancoran Mas	15 095	10 440	69,16
5	Depok Jaya	5 179	4 609	88,99
6	Depok	13 052	9 128	69,94
Jumlah		66 849	47 077	70,42

Sumber : Badan Keuangan Daerah Depok

Source : *The regional finance agency of Depok*

Tabel
Table

10.4

**Besarnya Biaya Proyek Menurut Asalnya
di Kecamatan Pancoran Mas Tahun 2018**
*Number of Project Cost by Project Source
in Pancoran Mas District, 2018*

No	Kelurahan	Swadaya	Pemerintah	Jumlah
(1)	(2)	(3)	(4)	(5)
1	Rangkapan Jaya Baru	55 000 000	10 858 000 000	10 913 000 000
2	Rangkapan Jaya*	886 400 000	5 700 000 000	6 586 400 000
3	Mampang	350 000 000	7 821 925 000	8 171 925 000
4	Pancoran Mas*	603 200 000	1 323 000 000	1 926 200 000
5	Depok Jaya	282 000 000	14 787 000 000	15 069 000 000
6	Depok	245 581 700	7 890 000 000	8 135 581 700
Jumlah		2 422 181 700	48 379 925 000	50 802 106 700

Sumber : Kantor Kecamatan Pancoran Mas

Source : Office Subdistrict of Pancoran Mas

*Data Tahun 2015 (Rangkapan Jaya dan Pancoran Mas)

BAB XI

Lain-lain



Industri Besar Sedang

Industri pengolahan adalah suatu kegiatan ekonomi yang melakukan kegiatan mengubah suatu barang dasar secara mekanis kimia atau dengan tangan sehingga menjadi barang jadi/ setengah jadi dan atau barang yang kurang nilainya menjadi barang yang lebih tinggi nilainya dan sifatnya lebih dekat kepada pemakai akhir. termasuk dalam kegiatan ini adalah jasa industri makloon dan pekerjaan perakitan (assembling)

INDUSTRI BESAR SEDANG

4 ibs

ada di kelurahan Rangkapan Jaya
Baru, Rangkapan Jaya, dan
Pancoran Mas



TENAGA KERJA

130 tk

industri air minum mineral
menyumbang tenaga kerja
terbesar



Tabel
Table

11.1 Jumlah Industri Besar Sedang dan Tenaga Kerja Dirinci di Kecamatan Pancoran Mas Tahun 2018
Number of Project Cost by Project Source in Pancoran Mas District, 2018

No	Kelurahan / Villages	Jumlah Industri / Total of Industries (unit)	Tenaga Kerja Workers Engaged (orang / person)
(1)	(2)	(3)	(4)
1	Rangkapan Jaya Baru	1	12
2	Rangkapan Jaya	2	53
3	Mampang	0	0
4	Pancoran Mas	1	65
5	Depok Jaya	0	0
6	Depok	0	0
Jumlah		4	130

Sumber : Data IBS BPS Kota Depok

DATA

Mencerdaskan Bangsa
- Enlighten The Nation -

<https://data.kotadepok.bps.go.id>

