

KECAMATAN GARUT KOTA DALAM ANGKA 2018



KECAMATAN GARUT KOTA DALAM ANGKA 2018



Kecamatan Garut Kota Dalam Angka

Garut Kota in Figures 2018

ISSN: -

No. Publikasi/*Publication Number*: 32050.1805

Katalog/*Catalog*: 1102001.3205190

Ukuran Buku/*Book Size*: 14,8 cm x 21 cm

Jumlah Halaman/*Number of Pages*: xv + 70 /pages

Naskah/*Manuscript*:

Koordinator Statistik Kecamatan Garut Kota
Garut Kota District statistics coordinator

Gambar Kover oleh/*Cover Designed by*:

Koordinator Statistik Kecamatan Garut Kota
Garut Kota District statistics coordinator

Ilustrasi Kover/*Cover Illustration*:

Diterbitkan oleh/*Published by*:

© BPS Kabupaten Garut/*BPS-Statistics of Garut Regency*

Dicetak oleh/*Printed by*:

Dilarang mengumumkan, mendistribusikan, mengomunikasikan, dan/atau menggandakan sebagian atau seluruh isi buku ini untuk tujuan komersial tanpa izin tertulis dari Badan Pusat Statistik

Prohibited to announce, distribute, communicate, and/or copy part or all of this book for commercial purpose without permission from BPS-Statistics Indonesia

PETA WILAYAH KABUPATEN GARUT
MAP OF GARUT REGENCY

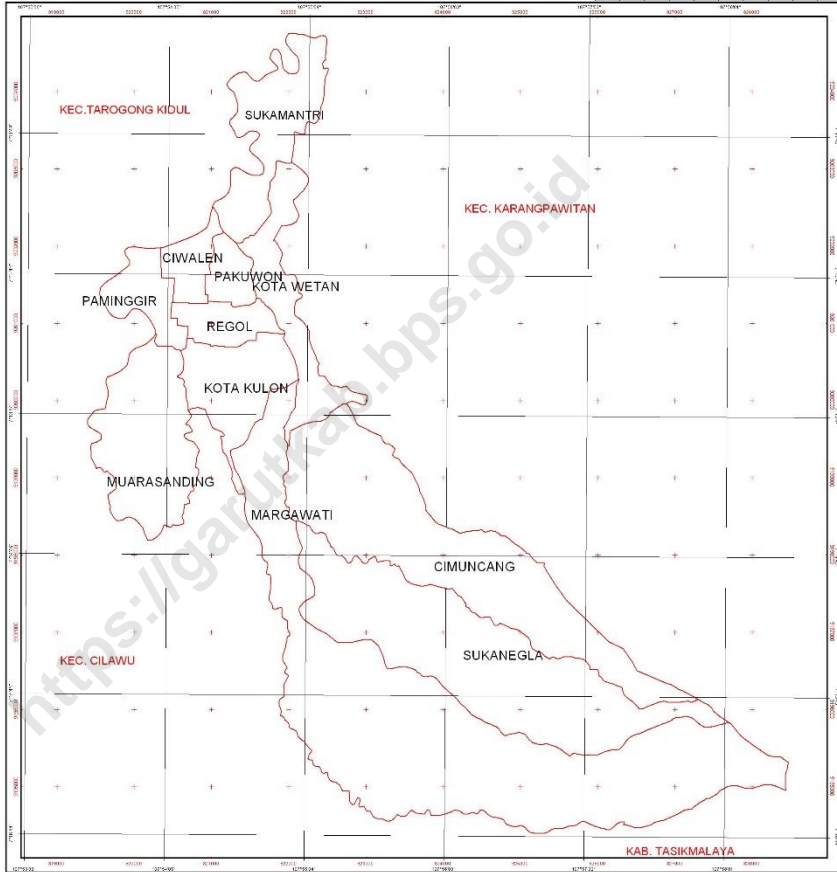




Kecamatan Garut Kota, Kabupaten Garut, Propinsi Jawa Barat

KODE WILAYAH ADMINISTRASI

3 2 0 5 1 9 0 0 0 0

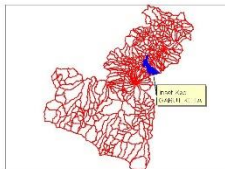


Batas Wilayah Administrasi

Batas Kecamatan

Sumber Data :

- Citra Satelit Quickbird
- Batas Administrasi
- Sketsa Peta dan Data Atribut



SKALA 1 : 20.000

0 1000 2000 Meters

KEPALA BPS KABUPATEN GARUT
CHIEF STATISTICS OF GARUT REGENCY



BERDIKARJAYA, SE., M.M



KATA PENGANTAR

Kecamatan Garut Kota Dalam Angka 2018 merupakan publikasi tahunan yang diterbitkan oleh BPS Kabupaten Garut. Disadari bahwa publikasi ini belum sepenuhnya memenuhi harapan pihak pemakai data khususnya para perencana, namun diharapkan dapat membantu melengkapi penyusunan rencana pembangunan di Kabupaten Garut.

Publikasi ini dapat terwujud berkat kerja sama dan bantuan dari berbagai pihak baik instansi pemerintah maupun swasta. Kepada semua pihak yang telah memberikan bantuan disampaikan penghargaan dan terima kasih yang sebesar-besarnya.

Walaupun publikasi ini telah disiapkan sebaik-baiknya, namun disadari masih ada kekurangan dan kesalahan yang terjadi. Untuk perbaikan publikasi ini, tanggapan dan saran yang bersifat konstruktif dari para pemakai sangat diharapkan.

Garut, Agustus 2018

Kepala BPS

Kabupaten Garut

Berdikarjaya, SE., MM



PREFACE

Garut Kota in Figures 2018 is an annual publication written by BPS-Statistics of Garut Regency. Honestly, this publication has not perfect yet and has not filled the user's hope, especially for the planners yet, but hopely it can help to equip compilation of development planning in this regency.

This comprehensive publication has been made possible with the assistance and contribution from several governmental institutions and private organizations. To all parties who have been involved in the preparation of this publication, I would like to express my sincerest appreciation and gratitude.

Comments and constructive suggestions for the improvement of this publication are always welcome.

Garut, August 2018

Chief Statistician of

Garut Regency

Berdikarjaya, SE., MM

DAFTAR ISI / CONTENTS

| | Halaman / Page |
|--|-----------------------|
| PETA WILAYAH KABUPATEN GARUT..... | i |
| MAP OF GARUT REGENCY..... | i |
| KEPALA BPS KABUPATEN GARUT..... | iii |
| CHIEF STATISTICS OF GARUT REGENCY | iii |
| KATA PENGANTAR | iv |
| PREFACE..... | v |
| DAFTAR ISI / CONTENTS..... | vi |
| DAFTAR TABEL / LIST OF TABLE | viii |
| DAFTAR GAMBAR / LIST OF GRAPHIC..... | xv |
| Bab. 1. Letak Geografis | 2 |
| <i>Chapter. 1. Geografis Location</i> | <i>2</i> |
| Bab. 2. Pemerintahan | 2 |
| <i>Chapter. 2. Government</i> | <i>2</i> |
| Bab. 3. Penduduk..... | 10 |
| <i>Chapter. 3. Population</i> | <i>10</i> |
| Bab. 4. Sosial..... | 11 |
| <i>Chapter. 4. Social</i> | <i>11</i> |
| Bab. 5. Pertanian | 39 |
| <i>Chapter. 5. Agriculture.....</i> | <i>39</i> |
| Bab. 6. Industri Pengolahan..... | 38 |
| <i>Chapter. 6. Processing Industry</i> | <i>38</i> |

| | |
|--|-----------|
| Bab. 7. Angkutan dan Komunikasi..... | 57 |
| <i>Chapter. 7. Transportation and Communication.....</i> | <i>57</i> |
| Bab. 8. Hotel dan Pariwisata..... | 63 |
| <i>Chapter. 8. Hotels and Tourism</i> | <i>63</i> |
| Bab. 9. Harga-Harga..... | 70 |
| <i>Chapter. 9. Prices.....</i> | <i>70</i> |

<https://garutkab.bps.go.id>

DAFTAR TABEL / LIST OF TABLE

| | | |
|-------|---|---|
| 1.0 1 | Jarak Antar Desa/Kelurahan di Kecamatan Garut Kota Tahun 2016 / <i>Distance between Villages / Villages in Garut City Sub-district</i> | 1 |
| 1.0 2 | Rata-rata Ketinggian Desa/Kel dari Permukaan Laut dan Luas Daerah Menurut Desa/Kel Tahun 2016 / <i>The Average Height of the Village / Ex of Sea Level and Size According to the Regional Rural / Ex 2016</i> | 2 |
| 1.0 3 | Jumlah Hujan Hujan dan hari Hujan Perbulan di kecamatan Garut Kota, Tahun 2016 / <i>Amount of Rainfall and Monthly Rainy day in District Garut City, 2016</i> | 3 |
| 1.0 4 | Letak Geografis Desa/Keluarga di Kecamatan Garut Kota, Tahun 2016 / <i>Geographical Village / Village in Garut b=District of the City, 2016</i> | 4 |
| 2.01 | Pegawai Negeri Sipil Menurut Tingkat Kepangkatan dan Jenis Kelamin di Kecamatan Garut Kota, Tahun 2016 / <i>Civil Affairs Officer Ranks by Level and Type Gender in Garut District of the City, 2016</i> | 5 |
| 2.02 | Pegawai Negeri Sipil Menurut Tingkat Pendidikan dan Jenis Kelamin di Kecamatan Garut Kota, Tahun 2016 / <i>Civil Affairs Officer by Level of Education and Gender in the District Garut City, 2016</i> | 6 |
| 2.03 | Jumlah Pegawai Desa/Kelurahan Menurut Jabatan dan Jenis Kelamin di Kecamatan Garut Kota, Tahun 2017 / <i>Number of Employees / District Village by Position and type Sex Garut City, 2017</i> | 7 |
| 2.04 | Jumlah Kampung, Dusun, RW/RK dan RT di Kecamatan Garut Kota, Tahun 2017 / <i>The Number of Village, Hamlet, RW/RK and RT in District Garut City, 2017</i> | 8 |

| | | |
|--------|---|----|
| 2.05 | Luas Hutan, dan Lahan Pertanian dan Non Pertanian di Kecamatan Garut Kota, Tahun 2016 / <i>Forest Area, and the Agricultural and Non-Agricultural land the City of Garut Distrcit, 2016</i> | 9 |
| 3.1.01 | Jumlah Penduduk Menurut Jenis Kelamin di Kecamatan Garut Kota, Tahun 2017 / <i>Total Population by Gender in the District Garut City, 2017</i> | 12 |
| 3.1.02 | Jumlah Penduduk Menurut Kelompok Umur dan Jenis Kelamin di Kecamatan Garut Kota, Tahun 2017 / <i>Total Population by Age Group and Gender in Garut City District, 2017</i> | 13 |
| 3.1.03 | Kepadatan Penduduk Menurut Desa/Kel di Kecamatan Garut Kota, Tahun 2017 / <i>According to the Population Density Rural / Ex in Garut District of the Cityt, 2017</i> | 14 |
| 3.1.04 | Jumlah Penduduk, Rmtg dan Rata-Rata Anggota Rmtg di Kecamatan Garut Kota, Tahun 2017 / <i>Total Population, Rmtg and Average Member Rmtg in Garut District of the City, 2017</i> | 15 |
| 3.2.01 | Jumlah Penduduk yang Bekerja Menurut Lapangan Pekerjaan di Kecamatan Garut Kota, Tahun 2016 / <i>Total Population Who Worked by Work in Garut District of the City, 2016</i> | 16 |
| 3.2.02 | Jumlah Penduduk yang Bekerja Sebagai TKI Menurut Jenis Kelamin di Kecamatan Garut Kota, Tahun 2017 / <i>Working Population by Sex as Migrant Workers in District Garut City, 2017</i> | 18 |
| 4.1.01 | Jumlah Sekolah Murid dan Guru Sekolah TK / TPA Menurut Desa/Kelurahan di Kecamatan Garut Kota, Tahun 2016 / <i>Number of Schools, Students and Teachers Kindergarten / TPA District of the City, 2016</i> | 19 |
| 4.1.02 | Jumlah Sekolah, Murid dan Guru Sekolah Dasar (SD) Dilingkungan Dinas Pendidikan di Kecamatan Garut Kota, Tahun 2017/ <i>Number of Schools, Students and Teachers, Elementary</i> | |

| | | |
|--------|---|----|
| | <i>School (SD) in the Environment Department of Education in Garut District of the City, 2017</i> | 20 |
| 4.1.03 | Jumlah Sekolah, Murid dan Guru Madrasah Ibtidaiyah (MI) Menurut di Kecamatan Garut Kota, Tahun 2017 / <i>Number of Schools, Students and Elementary School Teachers (MI) Accordingin garut District of the City, 2017</i> | 21 |
| 4.1.04 | Jumlah Sekolah, Murid dan Guru Sekolah Menengah Tingkat Pertama (SMP) Dilingkungan Dinas Pendidikan di Kecamatan Garut Kota, Tahun 2017/ <i>Number of Schools, Students and Secondary Teachers Level (SMP) in the Environment Department of Education in Subdistrict Garut City, 2017</i> | 22 |
| 4.1.05 | Jumlah Sekolah, Murid dan Guru Madrasah Tsanawiyah (MTs) di Kecamatan Garut Kota, Tahun 2017 / <i>Number of Schools, Students and Teachers Madrasah Tsanawiyah (MTs) in Garut District of the City, 2017</i> | 23 |
| 4.1.06 | Jumlah Sekolah, Murid dan Guru Sekolah Menengah Umum (SMU) di Lingkungan Dinas Pendidikan Kecamatan Garut Kota, Tahun 2017 / <i>Number of Schools, Students and Secondary School Teachers (SMU) in Environment Education Office at Subdistrict Garut City, 2017</i> | 24 |
| 4.1.07 | Jumlah Sekolah, Murid dan Guru Sekolah Madrasah Aliyah (MA) di Kecamatan Garut Kota, Tahun 2017 / <i>Number of Schools, Students and Teachers Madrasah Aliyah (MA) in Garut District of the City, 2017</i> | 25 |
| 4.1.08 | Jumlah Sekolah, Murid dan Guru Sekolah Menengah Kejuruan (SMK) di Lingkungan Dinas Pendidikan di Kecamatan Garut Kota, Tahun 2017 / <i>Number of Schools, Students and Secondary School Teachers Vocational (SMK) in the Environment Department of Education in Garut District of the city, 2017</i> | 26 |
| 4.1.09 | Jumlah Pondok Pesantren, Pengasuh dan Santri Menurut Desa/Kel di Kecamatan Garut Kota, Tahun 2016/ <i>Number of</i> | |

| | | |
|--------|--|----|
| | <i>Boarding Schools, Caregivers and Students According to Village / Ex. Subdistrict Garut City, 2016</i> | 27 |
| 4.2.01 | Jumlah Sarana Fasilitas Kesehatan di Kecamatan Garut Kota, Tahun 2017 / <i>Total Facilities Health Facilities in District Garut City, 2017</i> | 28 |
| 4.2.02 | Jumlah Tenaga Kesehatan di Kecamatan Garut Kota, Tahun 2017 / <i>Number of Health Workers in the District According Garut City, 2017</i> | 30 |
| 4.2.03 | Jumlah Peserta Akseptor KB Menurut Jenis Alat Kontrasepsi di Kecamatan Garut Kota, Tahun 2016 / <i>The Number of Family Planning Acceptors Participants by Type of Contraception in Garut District of the City, 2016</i> | 31 |
| 4.2.04 | Jumlah Pasangan Usia Subur (PUS) Menurut Kelompok Umur di Kecamatan Garut Kota, Tahun 2016 / <i>Couple Number of Fertile Age (EFA) by by Group Age in Garut District of the City, 2016</i> . | 33 |
| | | |
| 4.3.01 | Jumlah Pemeluk Agama Menurut Agama yang Dianut di Kecamatan Garut Kota, Tahun 2016 / <i>The Number of Adherent According Religion Religion Embraced in District Garut City, 2016</i> | 34 |
| 4.3.02 | Jumlah Tempat Peribadatan di Kecamatan Garut Kota, Tahun 2016 / <i>Total New Place of Worship in the City of Garut District, 2016</i> | 35 |
| 4.4.01 | Jumlah Lapangan Olahraga Menurut Jenis Kegiatan di Kecamatan Garut Kota, Tahun 2016 / <i>Total Field Sports by Type in Sub District Garut City, 2016</i> | 36 |
| 4.4.02 | Jumlah Penyandang Cacat Menurut Jenis Kecacatan di Kecamatan Garut Kota, Tahun 2016 / <i>Number of Persons with</i> | |

| | | |
|--------|---|----|
| | <i>Disabilities by Type of Disability in Sub District Garut City, 2016</i> | 37 |
| 5.1.01 | Luas Lahan Sawah dan Lahan Bukan Sawah di Kecamatan Garut Kota, Tahun 2016 / <i>Wetland Wide and Land Note Rice in District Garut City, 2016</i> | 41 |
| 5.1.02 | Luas Lahan Sawah Menurut Jenis Pengairan di Kecamatan Garut Kota, Tahun 2016 / <i>Wetland Wide by Type of Irrigation in Sub Garut City, 2016</i> | 42 |
| 5.1.03 | Luas Lahan Panen, Produksi, Rata-Rata Produksi Tanaman Padi di Kecamatan Garut Kota, Tahun 2016 / <i>Harvested Land Area, Production, and Productivity of Rice in Subdistrict Garut City, 2016</i> | 43 |
| 5.1.04 | Luas Lahan Panen, Tanaman Palawija Menurut Jenis Tanaman di Kecamatan Garut Kota, Tahun 2016 / <i>Land Area Harvest, Plant Crops by Type Rice Garut District of the City, 2016 (Ha)</i> | 44 |
| 5.1.05 | Produksi, Tanaman Palawija Menurut Jenis Tanaman di Kecamatan Garut Kota, Tahun 2016 / <i>Production, Plant Crops by Type of Plants in Subdistrict Garut City, 2016 (Tonnes)</i> | 45 |
| 5.1.06 | Luas Lahan Panen Tanaman Sayuran Menurut Jenis Tanaman di Kecamatan Garut Kota, Tahun 2016 (Ha) / <i>Land Area Harvested Vegetables by Type Plants in Garut District of the City 2016 (Ha)</i> | 46 |
| 5.1.07 | Produksi, Tanaman Sayuran Menurut Jenis Tanaman di Kecamatan Garut Kota, Tahun 2016 / <i>Production of Vegetable Crops by Type of Plants in Subdistrict Garut City, 2016</i> | 47 |
| 5.1.08 | Jumlah Pohon/Luas Panen Tanaman Buah-Buahan Menurut Jenis Tanaman di Kecamatan Garut Kota, Tahun 2016 / <i>Number of Trees / Area Harvested, Plants Fruits by Type Palnts in Garut District of the City, 2016</i> | 48 |

| | | |
|--------|--|----|
| 5.1.09 | Produksi, Tanaman Buah-Buahan Menurut Jenis Tanaman di Kecamatan Garut Kota, Tahun 2016 / <i>Production, Fruit Plants by Type Plants in District Gartut City, 2016</i> | 49 |
| 5.2.01 | Populasi Jumlah Ternak Menurut Jenis Ternak di Kecamatan Garut Kota, Tahun 2016 / <i>Number of Livestock Population by Type of Livestcok in Subdistrict Garut City, 2016</i> | 50 |
| 5.2.02 | Populasi Jumlah Unggas Menurut Jenis Unggas di Kecamatan Garut Kota, Tahun 2016 / <i>Number of Livestock Population by Type of Livestock in District Garut City, 2016</i> | 51 |
| 5.2.03 | Produksi Daging Ternak Menurut Jenis Ternak di Kecamatan Garut Kota, Tahun 2016 (Ton/Kg)/ <i>Population Meat Production by Type Poultry in District Garut City, 2016 (Tones / Kg)</i> | 52 |
| 5.2.04 | Produksi Daging Unggas Menurut Jenis Unggas di Kecamatan Garut Kota, Tahun 2016 (Ton/Kg)/ <i>Population Meat Production by Type Poultry in District Garut City, 2016 (Tones / Kg)</i> | 53 |
| 5.3.01 | Luas Lahan Tempat Pemeliharaan / Penangkapan Perikanan Daratan di Kecamatan Garut Kota, Tahun 2016 / <i>The Land Area Maintenance / Arrest Fisheries Daratan in Garut District of the City, 2016</i> | 54 |
| 5.3.02 | Produksi Perikanan Darat Menurut Tempat Pemeliharaan di Kecamatan Garut Kota, Tahun 2016 / <i>Inland Fisheries Production in Place in the Maintenance Subdistrict Garut City, 2016</i> | 55 |
| 6.01 | Banyaknya Perusahaan Industri dan Tenaga Kerja di Kecamatan Garut Kota, Tahun 2016 / <i>Number of Companies Industrial and Lobar in the District Garut City, 2016</i> | 57 |
| 6.02 | Banyaknya Industri Kecil/Kerajinan Rumah Tangga di Kecamatan Garut Kota, Tahun 2016 / <i>Number of Small Industry / Crafts Households in District Garut City, 2016</i> | 58 |

| | | |
|------|---|----|
| 6.03 | Jumlah Kegiatan Usaha di Kecamatan Garut Kota, Tahun 2016 / <i>Number of Small Industry / Crafts Households in District Garut City, 2016</i> | 60 |
| 6.04 | Jumlah Pasar, Toko dan Warung di Kecamatan Garut Kota, Tahun 2016 / <i>Total Market, Shops and Cafes in Garut District of the City, 2016</i> | 61 |
| 7.01 | Banyaknya Kendaraan Bermotor dan tidak Bermotor Menurut Jenis Kendaraan di Kecamatan Garut Kota, Tahun 2016 / <i>The Number of Motor Vehicles and Motor not by Vehicle Type in Garut District of the City, 2016</i> | 63 |
| 7.02 | Banyaknya Kendaraan Bermotor dan tidak Bermotor Menurut Jenis Kendaraan di Kecamatan Garut Kota, Tahun 2016 / <i>The Number of Motor Vehicles and Motor not by Vehicle Type in Garut District of the City, 2016</i> | 64 |
| 7.03 | Banyaknya Warnet, Wartel dan Penggunaan Telepon Kabel di Kecamatan Garut Kota, Tahun 2016 / <i>Number of Buddism, Kiosks and Cable Phone Users in Distrcit Garut City, 2016</i> | 65 |
| 8.01 | Jumlah Hotel / Akomodasi, Kamar dan Tempat Tidur di Kecamatan Garut Kota, Tahun 2016 / <i>Number of Hotels / Accomodation, Roms and Bed in the Sub District Garut City, 2016</i> | 67 |
| 8.02 | Jumlah Rumah makan/Restoran dan tenaga Kerja di Kecamatan Garut Kota, Tahun 2016 / <i>Number of Restaurant / Restaurant and Lobar in the District Garut City, 2016</i> | 68 |
| 9.01 | Perkembangan Harga Beberapa Komoditi Bahan di Kecamatan Garut Kota, Tahun 2016 / <i>Development Price Some Commodities in District Garut City, 2016</i> | 69 |

DAFTAR GAMBAR / *LIST OF GRAPHIC*

Gambar 3. 1 Diagram Penduduk berdasarkan Jenis Kelompok Umur di
Kecamatan Garut Kota, Tahun 2017 11

<https://garutkab.bps.go.id>

Bab. 1. Letak Geografis
Chapter. 1. Geografis Location

<https://garutkarib.go.id>

**Jarak Antar Desa/Kelurahan di Kecamatan PeundeuyTahun
2016**

Tabel. 1. 01 :

*Distance between Villages / Villages in Peundeuy Sub-district
Year 2016*

| Desa/Kel | 001. Margawati | 002. Sukanegla | 003. Cimuncang | 004. Kotawetan | 005. Kotakulon | 006. Muara Sanding | 007. Paminggir | 008. Regol | 009. Ciwalen | 010. Pakuwon | 011. Sukamantri |
|--------------------|----------------|----------------|----------------|----------------|----------------|--------------------|----------------|------------|--------------|--------------|-----------------|
| 1 | 2 | 3 | 4 | 5 | 6 | 7 | 8 | 9 | 10 | 11 | 12 |
| 001. Margawati | 0 | | | | | | | | | | |
| 002. Sukanegla | 2 | 0 | | | | | | | | | |
| 003. Cimuncang | 5 | 7 | 0 | | | | | | | | |
| 004. Kotawetan | 5 | 7 | 5 | 0 | | | | | | | |
| 005. Kotakulon | 3 | 5 | 4 | 3 | 0 | | | | | | |
| 006. Muara Sanding | 4 | 6 | 6 | 5 | 4 | 0 | | | | | |
| 007. Paminggir | 5 | 6 | 7 | 4 | 4 | 3 | 0 | | | | |
| 008. Regol | 4 | 6 | 5 | 3 | 2 | 3 | 4 | 0 | | | |
| 009. Ciwalen | 5 | 7 | 6 | 1 | 3 | 4 | 3 | 2 | 0 | | |
| 010. Pakuwon | 5 | 7 | 7 | 2 | 4 | 4 | 2 | 1 | 1 | 0 | |
| 011. Sukamantri | 6 | 8 | 7 | 1 | 5 | 6 | 3 | 1 | 2 | 1 | 0 |

GEOGRAPHIC LOCATION

Rata-rata Ketinggian Desa/Kel dari Permukaan Laut dan Luas Daerah Menurut Desa/Kel Tahun 2016

Tabel. 1. 02 :

The Average Height of the Village / Ex of Sea Level and Size According to the Regional Rural / Ex 2016

| Desa/Kel | Tinggi Rata-Rata dari Permukaan Laut (m) | Luas Daerah (Ha ²) | % Luas Daerah terhadap Kecamatan |
|--------------------|--|--------------------------------|----------------------------------|
| 1 | 2 | 3 | 4 |
| 001. Margawati | 980 | 559,30 | 25,00 |
| 002. Sukanegla | 970 | 354,30 | 15,84 |
| 003. Cimuncang | 820 | 400,51 | 17,90 |
| 004. Kotawetan | 720 | 118,04 | 5,28 |
| 005. Kotakulon | 730 | 145,61 | 6,51 |
| 006. Muara Sanding | 700 | 279,70 | 12,50 |
| 007. Paminggir | 700 | 76,06 | 3,40 |
| 008. Regol | 680 | 88,00 | 3,93 |
| 009. Ciwalen | 700 | 28,80 | 1,29 |
| 010. Pakuwon | 700 | 23,74 | 1,06 |
| 011. Sukamantri | 700 | 163,0 | 7,29 |
| Jumlah | - | 2 237,06 | 100,00 |

Sumber : Desa-Desa di Kec.Garut Kota

Jumlah Hujan Hujan dan hari Hujan Perbulan di kecamatan Garut Kota, Tahun 2016
Tabel. 1. 03 : *Amount of Rainfall and Monthly Rainy day in District Garut City, 2016*

| Desa/Kel | Hari Hujan | Curah Hujan | Rata-rata Curah Hujan Per Hari |
|-----------|------------|-------------|--------------------------------|
| 1 | 2 | 3 | 4 |
| Januari | 20 | 246 | 12,30 |
| Pebruari | 23 | 220 | 9,57 |
| Maret | 17 | 84 | 4,94 |
| April | 19 | 132 | 6,95 |
| Mei | 11 | 97 | 8,82 |
| Juni | 7 | 12 | 1,71 |
| Juli | 5 | 64 | 12,80 |
| Agustus | 6 | 72 | 12,00 |
| September | - | - | - |
| Oktober | - | - | - |
| November | - | - | - |
| Desember | 3 | 41 | 13,67 |

Sumber : UPTD Dinas Pendidikan

GEOGRAPHIC LOCATION

Letak Geografis Desa/Keluarga di Kecamatan Garut Kota, Tahun

Tabel. 1. 04 : 2016

Geographical Village / Village in Garut b=District of the City, 2016

| Desa/Kel | Pesisir/ Tepi Pantai | Bukan Pesisir | | |
|--------------------|-------------------------|-----------------------------|---------------------------|---------|
| | | Lembah/ Aliran Sungai | Lereng/ Punggung Bukit | Daratan |
| 1 | 2 | 3 | 4 | 5 |
| 001. Margawati | - | | v | - |
| 002. Sukanegla | - | - | v | - |
| 003. Cimuncang | - | - | v | - |
| 004. Kotawetan | - | - | - | v |
| 005. Kotakulon | - | - | - | v |
| 006. Muara Sanding | - | - | - | v |
| 007. Paminggir | - | v | - | - |
| 008. Regol | - | - | - | v |
| 009. Ciwalen | - | - | - | v |
| 010. Pakuwon | - | - | - | v |
| 011. Sukamantri | - | - | - | - |

Sumber : Desa-Desa di Kec.Garut

Bab. 2. Pemerintahan
Chapter. 2. Government

<https://garuda.unbps.go.id>

Tabel. 2. 01 : Pegawai Negeri Sipil Menurut Tingkat Kepangkatan dan Jenis Kelamin di Kecamatan Garut Kota, Tahun 2016
Civil Affairs Officer Ranks by Level and Type Gender in Garut District of the City, 2016

| Tingkat Kepangkatan | Laki-Laki | Perempuan | Jumlah |
|------------------------------------|------------|------------|--------------|
| 1 | 2 | 3 | 4 |
| 1. Pembina Utama (IV/e) | - | - | - |
| 2. Pembina Utama Madya (IV/d) | - | - | - |
| 3. Pembina Utama Muda (IV/c) | - | - | - |
| 4. Pembina Tingkat I (IV/b) | 19 | 24 | 43 |
| 5. Pembina (IV/a) | 192 | 359 | 551 |
| 6. Penata Tingkat I (III/d) | 47 | 28 | 75 |
| 7. Penata (III/c) | 59 | 31 | 90 |
| 8. Penata Muda Tingkat I (III/b) | 39 | 34 | 73 |
| 9. Penata Muda (III/a) | 33 | 17 | 50 |
| 10. Pengatur Tingkat I (II/d) | 32 | 23 | 55 |
| 11. Pengatur (II/c) | 34 | 15 | 49 |
| 12. Pengatur Muda Tingkat I (II/b) | 23 | 16 | 39 |
| 13. Pengatur Muda (II/a) | 12 | 8 | 2 |
| 14. Juru Tingkat I (I/d) | 0 | - | - |
| 15. Juru (I/c) | 0 | - | - |
| 16. Juru Muda Tingkat I (I/b) | 0 | - | - |
| 17. Juru Muda (I/a) | 0 | - | - |
| Jumlah | 490 | 555 | 1 045 |

Sumber : Kantor Kecamatan

Tabel. 2. 02 : Pegawai Negeri Sipil Menurut Tingkat Pendidikan dan Jenis Kelamin di Kecamatan Garut Kota, Tahun 2016
Civil Affairs Officer by Level of Education and Gender in the District Garut City, 2016

| Tingkat Pendidikan | Laki-Laki | Perempuan | Jumlah |
|--------------------|-----------|-----------|--------|
| 1 | 2 | 3 | 4 |
| SD | - | - | - |
| SLTP | 6 | 3 | 9 |
| SLTA | 119 | 100 | 219 |
| D1 | 26 | 43 | 69 |
| D2 | 92 | 118 | 210 |
| D3 | 105 | 126 | 231 |
| D4/S1 | 117 | 155 | 172 |
| S2 | 17 | 10 | 27 |
| S3 | 8 | - | 8 |
| Jumlah | 490 | 555 | 1 045 |

Sumber : Kantor Kecamatan

Jumlah Pegawai Desa/Kelurahan Menurut Jabatan dan Jenis Kelamin di Kecamatan Garut Kota, Tahun 2017
Tabel. 2. 03 : *Number of Employees / District Village by Position and type Sex Garut City, 2017*

| Struktur Jabatan | Laki-Laki | Perempuan | Jumlah |
|---------------------|-----------|-----------|--------|
| 1 | 2 | 3 | 4 |
| Lurah | 10 | 1 | 11 |
| Sekretaris Desa | 11 | 1 | 11 |
| Kasi Pemerintah | 8 | 2 | 10 |
| Kasi Pembangunan | 4 | 6 | 10 |
| Kasi Kemasyarakatan | 7 | 4 | 11 |
| Staf/Pelaksana | 57 | 24 | 81 |
| Jumlah | 97 | 38 | 134 |

Sumber : Desa-Desa

Jumlah Kampung, Dusun, RW/RK dan RT di Kecamatan Garut Kota, Tahun 2017

Tabel. 2. 04 : *The Number of Village, Hamlet, RW/RK and RT in District Garut City, 2017*

| Desa/Kel | Kampung | Dusun | RW/RK | RT |
|--------------------|------------|----------|------------|------------|
| 1 | 2 | 3 | 4 | 5 |
| 001. Margawati | 27 | - | 26 | 104 |
| 002. Sukanegla | 23 | - | 17 | 61 |
| 003. Cimuncang | 15 | - | 16 | 59 |
| 004. Kotawetan | 22 | - | 22 | 104 |
| 005. Kotakulon | 15 | - | 29 | 143 |
| 006. Muara Sanding | 18 | - | 17 | 75 |
| 007. Paminggir | 17 | - | 17 | 75 |
| 008. Regol | 17 | - | 23 | 93 |
| 009. Ciwalen | 14 | - | 14 | 68 |
| 010. Pakuwon | 12 | - | 12 | 58 |
| 011. Sukamantri | 9 | - | 22 | 111 |
| Jumlah | 189 | - | 215 | 951 |

Sumber : Desa-Desa di Kec. Garut Kota

Tabel. 2. 05 : Luas Hutan, dan Lahan Pertanian dan Non Pertanian di Kecamatan Garut Kota, Tahun 2016
Forest Area, and the Agricultural and Non-Agricultural land the City of Garut Distrct, 2016

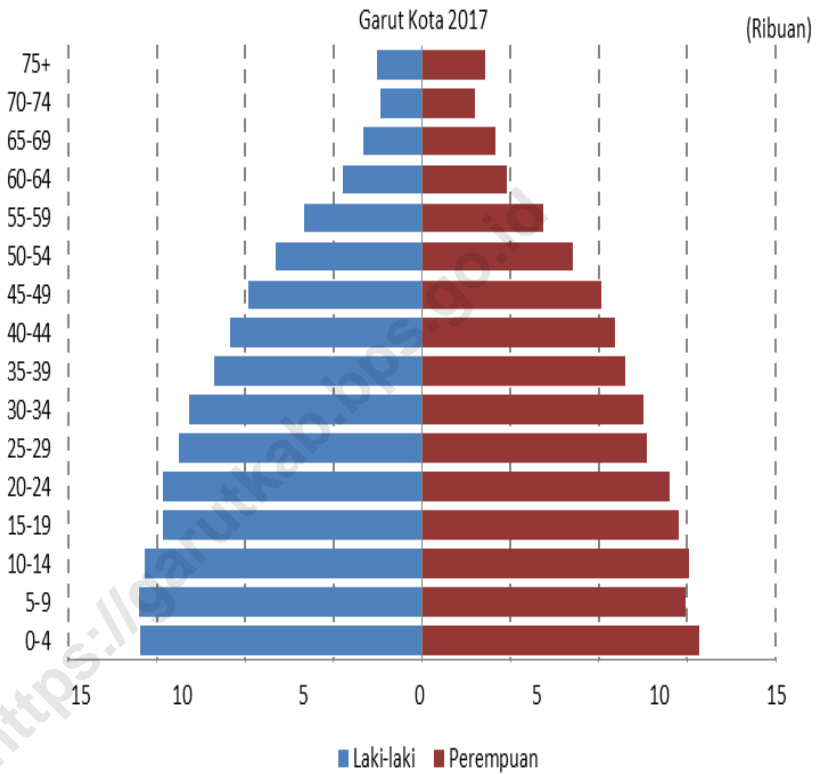
| Desa/Kel | Hutan | Pertanian | Non Pertanian | Jumlah |
|--------------------|-------|-----------|------------------|----------|
| 1 | 2 | 3 | 4 | 5 |
| 001. Margawati | - | 220,0 | 339,0 | 559,0 |
| 002. Sukanegla | - | 299,1 | 55,20 | 354,30 |
| 003. Cimuncang | - | 323,1 | 77,41 | 400,51 |
| 004. Kotawetan | - | 56,10 | 61,94 | 118,40 |
| 005. Kotakulon | - | 108,88 | 36,73 | 145,61 |
| 006. Muara Sanding | - | 222,40 | 57,30 | 279,70 |
| 007. Paminggir | - | 9,40 | 66,66 | 76,06 |
| 008. Regol | - | 18,70 | 69,30 | 88,00 |
| 009. Ciwalen | - | - | 28,80 | 28,80 |
| 010. Pakuwon | - | - | 23,74 | 23,74 |
| 011. Sukamantri | - | 87,8 | 75,2 | 163,0 |
| Jumlah | - | 1 345,48 | 891,28 | 2 237,06 |

Sumber : Desa-Desa di Kec. Garut Kota (tidak termasuk Hutan Negara)

Bab. 3. Penduduk
Chapter. 3. Population

<https://garutkab.go.id>

Gambar 3. 1 Diagram Penduduk berdasarkan Jenis Kelompok Umur di Kecamatan Garut Kota, Tahun 2017



Jumlah Penduduk Menurut Jenis Kelamin di Kecamatan Garut Kota, Tahun 2017
Tabel. 3.1.01 : **Kota, Tahun 2017**
Total Population by Gender in the District Garut City, 2017

| Desa/Kel | Laki-Laki | Perempuan | Jumlah |
|--------------------|-----------|-----------|---------|
| 1 | 2 | 3 | 4 |
| 001. Margawati | 4 801 | 4 746 | 9 547 |
| 002. Sukanegla | 3 795 | 3 757 | 7 552 |
| 003. Cimuncang | 4 521 | 4 400 | 8 921 |
| 004. Kotawetan | 7 698 | 7 712 | 15 410 |
| 005. Kotakulon | 11 034 | 11 074 | 22 108 |
| 006. Muara Sanding | 5 151 | 5 093 | 10 244 |
| 007. Paminggir | 4 658 | 4 944 | 9 602 |
| 008. Regol | 6 223 | 6 328 | 12 551 |
| 009. Ciwalen | 4 363 | 4 252 | 8 615 |
| 010. Pakuwon | 4 243 | 4 253 | 8 496 |
| 011. Sukamantri | 9 021 | 8 602 | 17 623 |
| Jumlah | 65 508 | 65 161 | 130 669 |

Sumber : BPS Kab.Garut

POPULATION

Jumlah Penduduk Menurut Kelompok Umur dan Jenis Kelamin di Kecamatan Garut Kota, Tahun 2017

Tabel. 3.1.02 :

Total Population by Age Group and Gender in Garut City District, 2017

| Kelompok Umur | Laki-Laki | Perempuan | Jumlah |
|---------------|-----------|-----------|---------|
| 1 | 2 | 3 | 4 |
| 00 - 04 | 6 369 | 6 269 | 12 638 |
| 05 - 9 | 6 410 | 5 964 | 12 374 |
| 10 - 14 | 6 266 | 6 042 | 12 308 |
| 15 - 19 | 5 862 | 5 820 | 11 682 |
| 20 - 24 | 5 851 | 5 604 | 11 455 |
| 25 - 29 | 5 505 | 5 081 | 10 586 |
| 30 -34 | 5 262 | 5 004 | 10 266 |
| 35 - 39 | 4 692 | 4 595 | 9 287 |
| 40 - 44 | 4 333 | 4 369 | 8 702 |
| 45 - 49 | 3 924 | 4 049 | 7 973 |
| 50 - 54 | 3 300 | 3 416 | 6 716 |
| 55 - 59 | 2 669 | 2 738 | 5 407 |
| 60 - 64 | 1 798 | 1 926 | 3 724 |
| 65 - 69 | 1 328 | 1 658 | 2 986 |
| 70 - 74 | 934 | 1 191 | 2 125 |
| 75+ | 1 005 | 1 435 | 2 440 |
| Jumlah | 65 508 | 65 161 | 130 669 |

Sumber : BPS Kab.Garut

Kepadatan Penduduk Menurut Desa/Kel di Kecamatan Garut Kota, Tahun 2017

Tabel. 3.1.03 :

According to the Population Density Rural / Ex in Garut District of the Cityt, 2017

| Desa/Kel | Luas Daerah (Ha) | Jumlah Penduduk | Kepadatan per (Km2) |
|--------------------|---------------------|--------------------|------------------------|
| 1 | 2 | 3 | 4 |
| 001. Margawati | 910,80 | 9 547 | 10,48 |
| 002. Sukanegla | 587,27 | 7 552 | 12,86 |
| 003. Cimuncang | 565,99 | 8 921 | 15,76 |
| 004. Kotawetan | 77,46 | 15 410 | 198,94 |
| 005. Kotakulon | 100,24 | 22 108 | 220,55 |
| 006. Muara Sanding | 303,91 | 10 244 | 33,71 |
| 007. Paminggir | 25,83 | 9 602 | 371,74 |
| 008. Regol | 29,85 | 12 551 | 420,47 |
| 009. Ciwalen | 9,81 | 8 615 | 878,18 |
| 010. Pakuwon | 8,04 | 8 496 | 1 056,72 |
| 011. Sukamantri | 131,11 | 17 623 | 134,41 |
| Jumlah | 2 771,30 | 130 669 | 47,15 |

Sumber : BPS Kab.Garut

POPULATION

Jumlah Penduduk, Rmtg dan Rata-Rata Anggota Rmtg di Kecamatan Garut Kota, Tahun 2017

Tabel. 3.1.04 :

Total Population, Rmtg and Average Member Rmtg in Garut District of the City, 2017

| Desa/Kel | Jumlah Penduduk | Jumlah Keluarga |
|--------------------|-----------------|-----------------|
| 1 | 2 | 3 |
| 001. Margawati | 9 547 | 3 126 |
| 002. Sukanegla | 7 552 | 2 275 |
| 003. Cimuncang | 8 921 | 2 950 |
| 004. Kotawetan | 15 410 | 4 662 |
| 005. Kotakulon | 22 108 | 5 658 |
| 006. Muara Sanding | 10 244 | 3 008 |
| 007. Paminggir | 9 602 | 2 425 |
| 008. Regol | 12 551 | 3 200 |
| 009. Ciwalen | 8 615 | 1 912 |
| 010. Pakuwon | 8 496 | 2 231 |
| 011. Sukamantri | 17 623 | 4 949 |
| Jumlah | 130 669 | 36 396 |

Sumber : Kecamatan

Jumlah Penduduk yang Bekerja Menurut Lapangan Pekerjaan di Kecamatan Garut Kota, Tahun 2016
Tabel. 3.2.01 : *Total Population Who Worked by Work in Garut District of the City, 2016*

| Desa/Kel | Pertanian | Penggalian/ Pertambangan | Konstruksi | Perdagangan |
|--------------------|-----------|-----------------------------|------------|-------------|
| 1 | 2 | 3 | 4 | 5 |
| 001. Margawati | 1 605 | - | 126 | 379 |
| 002. Sukanegla | 1 026 | - | 98 | 286 |
| 003. Cimuncang | 1 747 | - | 103 | 249 |
| 004. Kotawetan | 68 | - | 27 | 571 |
| 005. Kotakulon | 160 | - | 33 | 138 |
| 006. Muara Sanding | 219 | - | 29 | 420 |
| 007. Paminggir | 116 | 6 | 43 | 544 |
| 008. Regol | 47 | 1 | 32 | 536 |
| 009. Ciwalen | 22 | - | 23 | 1 387 |
| 010. Pakuwon | 10 | - | 19 | 2 106 |
| 011. Sukamantri | 183 | 8 | 97 | 853 |
| Jumlah | 5 203 | 15 | 630 | 8 069 |

Sumber : UPTD KB Kec.Garut Kota

POPULATION

Tabel. 3.2.01 : Lanjutan
Advanced

| Desa/Kel | Industri Pengolahan | Angkutan | Keuangan | Jasa-Jasa |
|--------------------|------------------------|----------|----------|-----------|
| 1 | 6 | 7 | 8 | 9 |
| 001. Margawati | 93 | 264 | 7 | 48 |
| 002. Sukanegla | 82 | 219 | 6 | 37 |
| 003. Cimuncang | 142 | 244 | 4 | 54 |
| 004. Kotawetan | 653 | 287 | 63 | 69 |
| 005. Kotakulon | 196 | 236 | 69 | 81 |
| 006. Muara Sanding | 57 | 112 | 37 | 30 |
| 007. Paminggir | 33 | 97 | 53 | 46 |
| 008. Regol | 51 | 116 | 117 | 57 |
| 009. Ciwalen | 47 | 132 | 86 | 74 |
| 010. Pakuwon | 81 | 163 | 31 | 41 |
| 011. Sukamantri | 96 | 217 | 20 | 64 |
| Jumlah | 1 531 | 2 087 | 493 | 601 |

Sumber : UPTD KB Kec.Garut Kota

Jumlah Penduduk yang Bekerja Sebagai TKI Menurut Jenis Kelamin di Kecamatan Garut Kota, Tahun 2017
Tabel. 3.2.02 : *Working Population by Sex as Migrant Workers in District Garut City, 2017*

| Desa/Kel | Laki-Laki | Perempuan | Jumlah |
|--------------------|-----------|------------|------------|
| 1 | 2 | 3 | 4 |
| 001. Margawati | 9 | 12 | 21 |
| 002. Sukanegla | 8 | 18 | 26 |
| 003. Cimuncang | 4 | 9 | 13 |
| 004. Kotawetan | 8 | 17 | 25 |
| 005. Kotakulon | 16 | 21 | 37 |
| 006. Muara Sanding | 7 | 13 | 20 |
| 007. Paminggir | 7 | 3 | 10 |
| 008. Regol | 7 | 5 | 12 |
| 009. Ciwalen | 0 | 0 | 0 |
| 010. Pakuwon | 7 | 4 | 11 |
| 011. Sukamantri | 4 | 5 | 9 |
| Jumlah | 77 | 107 | 184 |

Sumber : Desa-Desa di Kec.Garut Kota

<https://garutkab.bps.go.id>

Bab. 4. Sosial
Chapter. 4. Social

Jumlah Sekolah Murid dan Guru Sekolah TK / TPA Menurut Desa/Kelurahan di Kecamatan Garut Kota, Tahun 2016
Tabel. 4.1.01 : *Number of Schools, Students and Teachers Kindergarten / TPA District of the City, 2016*

| Desa/Kel | Sekolah | Murid | Guru |
|--------------------|-----------|--------------|------------|
| 1 | 2 | 3 | 4 |
| 001. Margawati | 2 | 67 | 6 |
| 002. Sukanegla | 0 | 0 | 0 |
| 003. Cimuncang | 1 | 31 | 3 |
| 004. Kotawetan | 7 | 162 | 18 |
| 005. Kotakulon | 5 | 199 | 20 |
| 006. Muara Sanding | 4 | 113 | 16 |
| 007. Paminggir | 4 | 171 | 17 |
| 008. Regol | 2 | 74 | 8 |
| 009. Ciwalen | 5 | 199 | 16 |
| 010. Pakuwon | 3 | 100 | 15 |
| 011. Sukamantri | 8 | 249 | 32 |
| Jumlah | 36 | 1 365 | 151 |

Sumber : UPTD Kec.Garut Kota

**Jumlah Sekolah, Murid dan Guru Sekolah Dasar (SD)
Dilingkungan Dinas Pendidikan di Kecamatan Garut Kota, Tahun
2017**

Tabel. 4.1.02 : *Number of Schools, Students and Teachers, Elementary School (SD)
in the Environment Department of Education in Garut District of
the City, 2017*

| Desa/Kel | Sekolah | Murid | Guru |
|--------------------|---------|--------|-------|
| 1 | 2 | 3 | 4 |
| 001. Margawati | 5 | 977 | 69 |
| 002. Sukanegla | 4 | 728 | 48 |
| 003. Cimuncang | 4 | 1 200 | 56 |
| 004. Kotawetan | 8 | 2 100 | 124 |
| 005. Kotakulon | 14 | 2 778 | 193 |
| 006. Muara Sanding | 6 | 1 100 | 85 |
| 007. Paminggir | 8 | 1 922 | 18 |
| 008. Regol | 17 | 4 000 | 266 |
| 009. Ciwalen | 3 | 792 | 49 |
| 010. Pakuwon | 6 | 1 711 | 101 |
| 011. Sukamantri | 10 | 2 600 | 135 |
| Jumlah | 85 | 19 908 | 1 144 |

Sumber : UPTD Kec.Garut Kota

**Jumlah Sekolah, Murid dan Guru Madrasah Ibtidaiyah (MI)
Menurut di Kecamatan Garut Kota, Tahun 2017**
Tabel. 4.1.03 : *Number of Schools, Students and Elementary School Teachers (MI)
According in garut District of the City, 2017*

| Desa/Kel | Sekolah | Murid | Guru |
|--------------------|----------|--------------|-----------|
| 1 | 2 | 3 | 4 |
| 001. Margawati | - | - | - |
| 002. Sukanegla | 1 | 310 | 16 |
| 003. Cimuncang | - | - | - |
| 004. Kotawetan | 1 | 150 | 17 |
| 005. Kotakulon | 2 | 388 | 10 |
| 006. Muara Sanding | - | - | - |
| 007. Paminggir | 1 | 80 | 6 |
| 008. Regol | - | - | - |
| 009. Ciwalen | 1 | 151 | 6 |
| 010. Pakuwon | - | - | - |
| 011. Sukamantri | 1 | 278 | 7 |
| Jumlah | 7 | 1 357 | 62 |

Sumber : Kec.Garut Kota

Jumlah Sekolah, Murid dan Guru Sekolah Menengah Tingkat Pertama (SMP) Dilingkungan Dinas Pendidikan di Kecamatan Garut Kota, Tahun 2017

Tabel. 4.1.04 : *Number of Schools, Students and Secondary Teachers Level (SMP) in the Environment Department of Education in Subdistrict Garut City, 2017*

| Desa/Kel | Sekolah | Murid | Guru |
|--------------------|-----------|--------------|------------|
| 1 | 2 | 3 | 4 |
| 001. Margawati | 1 | 370 | 23 |
| 002. Sukanegla | 2 | 280 | 4 |
| 003. Cimuncang | - | - | - |
| 004. Kotawetan | 1 | 1 200 | 51 |
| 005. Kotakulon | 3 | 2 200 | 80 |
| 006. Muara Sanding | - | - | - |
| 007. Paminggir | - | - | - |
| 008. Regol | - | - | - |
| 009. Ciwalen | 2 | 2 331 | 108 |
| 010. Pakuwon | 4 | 2 100 | 147 |
| 011. Sukamantri | - | - | - |
| Jumlah | 13 | 8 481 | 413 |

Sumber : Kec.Garut Kota

Jumlah Sekolah, Murid dan Guru Madrasah Tsanawiyah (MTs) di Kecamatan Garut Kota, Tahun 2017
Tabel. 4.1.05 : *Number of Schools, Students and Teachers Madrasah Tsanawiyah (MTs) in Garut District of the City, 2017*

| Desa/Kel | Sekolah | Murid | Guru |
|--------------------|----------|--------------|------------|
| 1 | 2 | 3 | 4 |
| 001. Margawati | - | - | - |
| 002. Sukanegla | 2 | 201 | 27 |
| 003. Cimuncang | - | - | - |
| 004. Kotawetan | 1 | 170 | 22 |
| 005. Kotakulon | 1 | 102 | 16 |
| 006. Muara Sanding | - | - | - |
| 007. Paminggir | - | - | - |
| 008. Regol | 1 | 311 | 23 |
| 009. Ciwalen | 1 | 352 | 24 |
| 010. Pakuwon | - | - | - |
| 011. Sukamantri | - | - | - |
| Jumlah | 5 | 1 136 | 112 |

Sumber : Kec.Garut Kota

Jumlah Sekolah, Murid dan Guru Sekolah Menengah Umum (SMU) di Lingkungan Dinas Pendidikan Kecamatan Garut Kota, Tahun 2017

Tabel. 4.1.06 : *Number of Schools, Students and Secondary School Teachers (SMU) in Environment Education Office at Subdistrict Garut City, 2017*

| Desa/Kel | Sekolah | Murid | Guru |
|--------------------|---------|-------|------|
| 1 | 2 | 3 | 4 |
| 001. Margawati | 1 | 105 | 21 |
| 002. Sukanegla | 1 | 105 | 24 |
| 003. Cimuncang | - | - | - |
| 004. Kotawetan | - | - | - |
| 005. Kotakulon | 3 | 411 | 74 |
| 006. Muara Sanding | - | - | - |
| 007. Paminggir | - | - | - |
| 008. Regol | 2 | 1 610 | 138 |
| 009. Ciwalen | - | - | - |
| 010. Pakuwon | - | - | - |
| 011. Sukamantri | - | - | - |
| Jumlah | 7 | 2 231 | 257 |

Sumber : SMU se Kec.Garut Kota

**Jumlah Sekolah, Murid dan Guru Sekolah Madrasah Aliyah (MA)
di Kecamatan Garut Kota, Tahun 2017**
Tabel. 4.1.07 : *Number of Schools, Students and Teachers Madrasah Aliyah (MA)
in Garut District of the City, 2017*

| Desa/Kel | Sekolah | Murid | Guru |
|--------------------|----------|------------|-----------|
| 1 | 2 | 3 | 4 |
| 001. Margawati | - | - | - |
| 002. Sukanegla | 1 | 58 | 24 |
| 003. Cimuncang | - | - | - |
| 004. Kotawetan | 1 | 71 | - |
| 005. Kotakulon | 1 | 49 | 16 |
| 006. Muara Sanding | - | - | - |
| 007. Paminggir | - | - | - |
| 008. Regol | - | - | - |
| 009. Ciwalen | 1 | 226 | 27 |
| 010. Pakuwon | - | - | - |
| 011. Sukamantri | - | - | - |
| Jumlah | 4 | 404 | 77 |

Sumber : MA se Kec.Garut Kota

Jumlah Sekolah, Murid dan Guru Sekolah Menengah Kejuruan (SMK) di Lingkungan Dinas Pendidikan di Kecamatan Garut Kota, Tahun 2017

Tabel. 4.1.08 : *Number of Schools, Students and Secondary School Teachers Vocational (SMK) in the Environment Department of Education in Garut District of the City, 2017*

| Desa/Kel | Sekolah | Murid | Guru |
|--------------------|----------|--------------|-----------|
| 1 | 2 | 3 | 4 |
| 001. Margawati | - | - | - |
| 002. Sukanegla | - | - | - |
| 003. Cimuncang | - | - | - |
| 004. Kotawetan | 1 | 850 | 41 |
| 005. Kotakulon | 3 | 1 008 | 58 |
| 006. Muara Sanding | - | - | - |
| 007. Paminggir | - | - | - |
| 008. Regol | - | - | - |
| 009. Ciwalen | - | - | - |
| 010. Pakuwon | - | - | - |
| 011. Sukamantri | - | - | - |
| Jumlah | 4 | 1 858 | 99 |

Sumber : SMA se Kec.Garut Kota

Jumlah Pondok Pesantren, Pengasuh dan Santri Menurut Desa/Kel di Kecamatan Garut Kota, Tahun 2016

Tabel. 4.1.09 :

Number of Boarding Schools, Caregivers and Students According to Village / Ex. Subdistrict Garut City, 2016

| Desa/Kel | Pondok Pesantren | Pengasuh | Santri | | |
|--------------------|------------------|----------|-----------|-----------|--------|
| | | | Laki-Laki | Perempuan | Jumlah |
| 1 | 2 | 3 | 4 | 5 | 6 |
| 001. Margawati | - | - | - | - | - |
| 002. Sukanegla | - | - | - | - | - |
| 003. Cimuncang | 1 | 3 | 29 | - | 29 |
| 004. Kotawetan | 2 | 4 | 53 | 72 | 125 |
| 005. Kotakulon | 2 | 3 | 45 | 83 | 128 |
| 006. Muara Sanding | 1 | 3 | 31 | 37 | 68 |
| 007. Paminggir | - | - | - | - | - |
| 008. Regol | - | - | - | - | - |
| 009. Ciwalen | 1 | 2 | 26 | 47 | 73 |
| 010. Pakuwon | - | - | - | - | - |
| 011. Sukamantri | 1 | 4 | 24 | 43 | 67 |
| Jumlah | 8 | 19 | 208 | 282 | 490 |

Sumber : Desa se Kec. Garut Kota

Jumlah Sarana Fasilitas Kesehatan di Kecamatan Garut Kota,

Tabel. 4.2.01 : Tahun 2017

Total Facilities Health Facilities in District Garut City, 2017

| Desa/Kel | Rumah Sakit / RS Bersalin | Puskesmas | Pustu | Poliklinik/ Balai Pengobatan | Poskesdes | Posyandu |
|--------------------|---------------------------|-----------|-------|------------------------------|-----------|----------|
| 1 | 2 | 3 | 4 | 5 | 6 | 7 |
| 001. Margawati | - | - | 1 | - | - | 22 |
| 002. Sukanegla | - | - | 1 | - | - | 16 |
| 003. Cimuncang | - | - | 1 | 1 | - | 16 |
| 004. Kotawetan | - | 1 | - | 1 | - | 22 |
| 005. Kotakulon | 1 | 1 | - | - | - | 29 |
| 006. Muara Sanding | - | - | 1 | 1 | - | 17 |
| 007. Paminggir | - | - | - | 1 | - | 17 |
| 008. Regol | - | - | - | 1 | - | 21 |
| 009. Ciwalen | 1 | - | - | 1 | - | 14 |
| 010. Pakuwon | - | 1 | - | 1 | - | 13 |
| 011. Sukamantri | - | - | 1 | - | - | 22 |
| Jumlah | 2 | 3 | 5 | 7 | 0 | 209 |

Sumber : Desa se Kec.Garut Kota

Tabel. 4.2.01 : Lanjutan
Advanced

| Desa/Kel | Tempat Praktek Dokter | tempat Praktek Bidan | Apotik | Toko Khusus Obat/ Jamu |
|--------------------|-----------------------------|----------------------------|--------|---------------------------|
| 1 | 2 | 3 | 4 | 5 |
| 001. Margawati | - | 3 | - | - |
| 002. Sukanegla | - | 4 | - | - |
| 003. Cimuncang | 1 | 4 | - | - |
| 004. Kotawetan | 3 | 4 | - | - |
| 005. Kotakulon | 8 | 5 | 5 | 1 |
| 006. Muara Sanding | 5 | 3 | - | - |
| 007. Paminggir | 7 | 3 | 3 | 3 |
| 008. Regol | 6 | 3 | 4 | 1 |
| 009. Ciwalen | 5 | 1 | 8 | 9 |
| 010. Pakuwon | 2 | 2 | 5 | 6 |
| 011. Sukamantri | 1 | 2 | - | 2 |
| Jumlah | 38 | 34 | 25 | 22 |

Sumber : Desa se Kec.Garut Kota

Jumlah Tenaga Kesehatan di Kecamatan Garut Kota, Tahun 2017**Tabel. 4.2.02 :** *Number of Health Workers in the District According Garut City, 2017*

| Desa/Kel | Dokter | Perawat | Mantri Kesehatan | Bidan | Dukun Beranak |
|--------------------|--------|---------|------------------|-------|---------------|
| 1 | 2 | 3 | 4 | 5 | 6 |
| 001. Margawati | - | 3 | 1 | 3 | 5 |
| 002. Sukanegla | - | - | - | - | 8 |
| 003. Cimuncang | - | - | 2 | 4 | 9 |
| 004. Kotawetan | 3 | - | 1 | 7 | 1 |
| 005. Kotakulon | 8 | 4 | 2 | 6 | 4 |
| 006. Muara Sanding | 5 | - | - | 4 | 1 |
| 007. Paminggir | 4 | - | 1 | 1 | 2 |
| 008. Regol | - | - | 4 | 3 | 3 |
| 009. Ciwalen | 6 | 4 | 5 | 3 | 3 |
| 010. Pakuwon | 6 | - | 2 | 2 | 1 |
| 011. Sukamantri | - | - | 2 | 5 | 5 |
| Jumlah | 32 | 11 | 20 | 38 | 42 |

Sumber : Desa se Kec.Garut Kota

**Jumlah Peserta Akseptor KB Menurut Jenis Alat Kontrasepsi di
Kecamatan Garut Kota, Tahun 2016**

Tabel. 4.2.03 :

*The Number of Family Planning Acceptors Participants by Type of
Contraception in Garut District of the City, 2016*

| Desa/Kel | IUD | MOP | MOW | IMPLANT |
|--------------------|-------|-----|-----|---------|
| 1 | 2 | 3 | 4 | 5 |
| 001. Margawati | 278 | 2 | 29 | 14 |
| 002. Sukanegla | 67 | 2 | 13 | 24 |
| 003. Cimuncang | 164 | - | 23 | 58 |
| 004. Kotawetan | 539 | - | 67 | 12 |
| 005. Kotakulon | 672 | 2 | 63 | 21 |
| 006. Muara Sanding | 433 | 2 | 53 | 20 |
| 007. Paminggir | 400 | - | 51 | 47 |
| 008. Regol | 583 | 3 | 20 | 25 |
| 009. Ciwalen | 231 | - | 20 | 18 |
| 010. Pakuwon | 296 | - | 37 | 39 |
| 011. Sukamantri | 592 | 1 | 61 | 63 |
| Jumlah | 4 255 | 12 | 443 | 341 |

Sumber : UPTD Kec.Garut Kota

Tabel. 4.2.03 : Lanjutan
Advanced

| Desa/Kel | KONDOM | SUNTIK | PIL | Jumlah |
|--------------------|--------|--------|-------|--------|
| 1 | 6 | 7 | 8 | 9 |
| 001. Margawati | 22 | 726 | 465 | 1 536 |
| 002. Sukanegla | 5 | 274 | 775 | 1 160 |
| 003. Cimuncang | 12 | 1 120 | 127 | 1 504 |
| 004. Kotawetan | 20 | 725 | 496 | 1 859 |
| 005. Kotakulon | 36 | 1 117 | 417 | 2 328 |
| 006. Muara Sanding | 27 | 556 | 242 | 1 333 |
| 007. Paminggir | 15 | 270 | 180 | 963 |
| 008. Regol | 56 | 367 | 231 | 1 291 |
| 009. Ciwalen | 4 | 402 | 188 | 863 |
| 010. Pakuwon | 16 | 344 | 104 | 836 |
| 011. Sukamantri | 16 | 1 450 | 188 | 2 371 |
| Jumlah | 229 | 7 351 | 3 413 | 16 044 |

Sumber : UPTD Kec.Garut Kota

Jumlah Pasangan Usia Subur (PUS) Menurut Kelompok Umur di Kecamatan Garut Kota, Tahun 2016
Tabel. 4.2.04 : *Couple Number of Fertile Age (EFA) by by Group Age in Garut District of the City, 2016*

| Desa/Kel | <20 Thn | 20-29 Thn | >30 Thn | Jumlah |
|--------------------|--------------|--------------|---------------|---------------|
| 1 | 2 | 3 | 4 | 5 |
| 001. Margawati | 108 | 667 | 1 409 | 2 184 |
| 002. Sukanegla | 97 | 408 | 1 019 | 1 524 |
| 003. Cimuncang | 150 | 738 | 1 210 | 2 092 |
| 004. Kotawetan | 134 | 1 387 | 1 040 | 2 561 |
| 005. Kotakulon | 153 | 1 293 | 1 902 | 3 348 |
| 006. Muara Sanding | 61 | 492 | 1 194 | 1 747 |
| 007. Paminggir | 104 | 405 | 1 055 | 1 364 |
| 008. Regol | 70 | 497 | 1 297 | 1 864 |
| 009. Ciwalen | 200 | 342 | 1 050 | 1 192 |
| 010. Pakuwon | 42 | 346 | 805 | 1 193 |
| 011. Sukamantri | 166 | 1 070 | 2 084 | 3 320 |
| Jumlah | 1 288 | 7 639 | 14 065 | 22 489 |

Sumber : UPTD Kec.Garut Kota

**Jumlah Pemeluk Agama Menurut Agama yang Dianut di
Kecamatan Garut Kota, Tahun 2016**

Tabel. 4.3.01 : *The Number of Adherent According Religion Religion Embraced in District Garut City, 2016*

| Desa/Kel | Islam | Protestan | Katolik | Hindu | Budha | Lainnya |
|--------------------|---------|-----------|---------|-------|-------|---------|
| 1 | 2 | 3 | 4 | 5 | 6 | 7 |
| 001. Margawati | 10 248 | - | - | - | - | - |
| 002. Sukanegla | 8 337 | - | - | - | - | - |
| 003. Cimuncang | 9 679 | - | - | - | - | - |
| 004. Kotawetan | 15 142 | 239 | 128 | 16 | 15 | - |
| 005. Kotakulon | 21 393 | 132 | 163 | 12 | 4 | - |
| 006. Muara Sanding | 16 623 | - | - | - | - | - |
| 007. Paminggir | 7 947 | 87 | 121 | 13 | 8 | - |
| 008. Regol | 10 738 | 58 | 116 | 7 | 6 | - |
| 009. Ciwalen | 7 252 | 89 | 146 | 56 | 73 | - |
| 010. Pakuwon | 7 000 | 516 | 71 | - | 50 | 2 |
| 011. Sukamantri | 18 741 | 58 | 2 | 10 | 12 | - |
| Jumlah | 133 100 | 1 179 | 747 | 158 | 168 | 2 |

Sumber : Desa se Kec.Garut Kota

Jumlah Tempat Peribadatan di Kecamatan Garut Kota, Tahun 2016
Tabel. 4.3.02 : 2016
Total New Place of Worship in the City of Garut District, 2016

| Desa/Kel | Mesjid | Mushola/ Langgar | Geraja | Pura | Vihara |
|--------------------|------------|---------------------|----------|----------|----------|
| 1 | 2 | 3 | 4 | 5 | 6 |
| 001. Margawati | 28 | 12 | - | - | - |
| 002. Sukanegla | 16 | 32 | - | - | - |
| 003. Cimuncang | 17 | 32 | - | - | - |
| 004. Kotawetan | 27 | 41 | 1 | - | - |
| 005. Kotakulon | 43 | 23 | - | - | - |
| 006. Muara Sanding | 25 | 20 | - | - | - |
| 007. Paminggir | 12 | 17 | 2 | - | - |
| 008. Regol | 21 | 10 | 1 | - | - |
| 009. Ciwalen | 11 | 15 | 1 | - | 1 |
| 010. Pakuwon | 14 | 9 | 1 | - | - |
| 011. Sukamantri | 35 | 19 | - | - | - |
| Jumlah | 242 | 230 | 6 | - | 1 |

Sumber : Desa se Kec. Garut Kota

Jumlah Lapangan Olahraga Menurut Jenis Kegiatan di Kecamatan

Tabel. 4.4.01 : Garut Kota, Tahun 2016

Total Field Sports by Type in Sub District Garut City, 2016

| Desa/Kel | Sepak Bola | Bola Voly | Bulu Tangkis | Tenis Meja | Lainnya |
|--------------------|------------|-----------|--------------|------------|----------|
| 1 | 2 | 3 | 4 | 5 | 6 |
| 001. Margawati | 2 | 13 | 1 | 4 | - |
| 002. Sukanegla | 1 | 5 | - | 6 | - |
| 003. Cimuncang | - | 9 | - | 1 | - |
| 004. Kotawetan | - | 1 | 3 | 6 | - |
| 005. Kotakulon | 1 | 7 | 4 | 3 | - |
| 006. Muara Sanding | - | - | 1 | 7 | - |
| 007. Paminggir | - | 2 | 1 | 2 | - |
| 008. Regol | - | 4 | 3 | 5 | - |
| 009. Ciwalen | - | 1 | - | 4 | - |
| 010. Pakuwon | - | 2 | - | - | 5 |
| 011. Sukamantri | - | 1 | 2 | 2 | - |
| Jumlah | 4 | 45 | 15 | 41 | 5 |

Sumber : Desa se Kec.Garut Kota

Jumlah Penyandang Cacat Menurut Jenis Kecacatan di Kecamatan Garut Kota, Tahun 2016
Tabel. 4.4.02 : *Number of Persons with Disabilities by Type of Disability in Sub District Garut City, 2016*

| Desa/Kel | Tuna Netra (buta) | Tuna Runggu (bisu-tuli) | Tuna Grahita (mental) | Tuna Daksa (c.tubuh) | Tuna Ganda |
|--------------------|-------------------|-------------------------|-----------------------|----------------------|------------|
| 1 | 2 | 3 | 4 | 5 | 6 |
| 001. Margawati | - | 1 | 3 | 2 | - |
| 002. Sukanegla | - | 5 | 1 | 2 | - |
| 003. Cimuncang | 4 | 6 | 4 | 2 | - |
| 004. Kotawetan | 5 | 1 | 3 | - | - |
| 005. Kotakulon | 2 | 6 | - | - | - |
| 006. Muara Sanding | 6 | 5 | 3 | 6 | - |
| 007. Paminggir | 1 | - | 4 | 2 | - |
| 008. Regol | 1 | 2 | - | - | - |
| 009. Ciwalen | 3 | 5 | 10 | 6 | - |
| 010. Pakuwon | 3 | 2 | 3 | 10 | - |
| 011. Sukamantri | 2 | 5 | 8 | 1 | - |
| Jumlah | 27 | 38 | 39 | 31 | - |

Sumber : UPTD Kec.Garut Kota

Bab. 5. Pertanian
Chapter. 5. Agriculture

<https://garutkab.go.id>

Luas Lahan Sawah dan Lahan Bukan Sawah di Kecamatan Garut
Tabel. 5.1.01 : Kota, Tahun 2016
Wetland Wide and Land Note Rice in District Garut City, 2016

| Desa/Kel | Lahan Sawah | Bukan Lahan Sawah | | | Total |
|--------------------|-------------|-------------------|---------|--------|--------|
| | | Lahan Kering | Lainnya | Jumlah | |
| 1 | 2 | 3 | 4 | 5 | 6 |
| 001. Margawati | 264,00 | 242,00 | 14,80 | 175,20 | 432,00 |
| 002. Sukanegla | 155,80 | 142,30 | 10,00 | 154,80 | 307,10 |
| 003. Cimuncang | 263,10 | 57,00 | 12,00 | 110,00 | 179,00 |
| 004. Kotawetan | 33,10 | 3,90 | 0,00 | 0,00 | 3,90 |
| 005. Kotakulon | 48,40 | 2,50 | 0,00 | 0,00 | 2,50 |
| 006. Muara Sanding | 178,60 | 37 | 0,00 | 0,00 | 0,00 |
| 007. Paminggir | 0,00 | 0,00 | 0,00 | 0,00 | 0,00 |
| 008. Regol | 0,00 | 0,00 | 0,00 | 0,00 | 0,00 |
| 009. Ciwalen | 0,00 | 0,00 | 0,00 | 0,00 | 0,00 |
| 010. Pakuwon | 0,00 | 0,00 | 0,00 | 0,00 | 0,00 |
| 011. Sukamantri | 69,00 | 12,30 | 0,00 | 0,00 | 12,30 |

Sumber : KCD Pertanian Kec.Garut Kota

Luas Lahan Sawah Menurut Jenis Pengairan di Kecamatan Garut

Tabel. 5.1.02 : Kota, Tahun 2016

Wetland Wide by Type of Irrigation in Sub Garut City, 2016

| Desa/Kel | Teknis | Setengah Teknis | Sederhana | Jumlah |
|--------------------|--------|--------------------|-----------|----------|
| 1 | 2 | 3 | 4 | 5 |
| 001. Margawati | 26,10 | 225,00 | 16,90 | 268,00 |
| 002. Sukanegla | 18,40 | 137,00 | 0,40 | 155,80 |
| 003. Cimuncang | 12,40 | 113,00 | 137,70 | 263,10 |
| 004. Kotawetan | 33,50 | 0,00 | 0,00 | 33,50 |
| 005. Kotakulon | 48,40 | 0,00 | 0,00 | 48,40 |
| 006. Muara Sanding | 178,60 | 0,00 | 0,00 | 178,60 |
| 007. Paminggir | 0,00 | 0,00 | 0,00 | 0,00 |
| 008. Regol | 0,00 | 0,00 | 0,00 | 0,00 |
| 009. Ciwalen | 0,00 | 0,00 | 0,00 | 0,00 |
| 010. Pakuwon | 0,00 | 0,00 | 0,00 | 0,00 |
| 011. Sukamantri | 66,00 | 0,00 | 0,00 | 69,00 |
| Jumlah | 383,40 | 475,00 | 155,00 | 1 013,40 |

Sumber : KCD Pertanian Kec. Garut Kota

Tabel. 5.1.03 : **Luas Lahan Panen, Produksi, Rata-Rata Produksi Tanaman Padi di Kecamatan Garut Kota, Tahun 2016**
Harvested Land Area, Production, and Productivity of Rice in Subdistrict Garut City, 2016

| Desa/Kel | Luas Panen (Ha) | Produksi (Ton) | Rata-Rat Produksi (Ton/Ha) |
|--------------------|-----------------|----------------|----------------------------|
| 1 | 2 | 3 | 4 |
| 001. Margawati | 528,0 | 1 338 | 73,53 |
| 002. Sukanegla | 311,6 | 2 263 | 72,65 |
| 003. Cimuncang | 526,2 | 3 719 | 70,68 |
| 004. Kotawetan | 62,0 | 367 | 59,36 |
| 005. Kotakulon | 96,8 | 595 | 61,56 |
| 006. Muara Sanding | 357,2 | 2 805 | 78,53 |
| 007. Paminggir | 12,0 | - | 0 |
| 008. Regol | 0 | 0 | 0 |
| 009. Ciwalen | 0 | 0 | 0 |
| 010. Pakuwon | 0 | 0 | 0 |
| 011. Sukamantri | 198,0 | 1 473 | 74,43 |
| Jumlah | 2 079,8 | 15 104 | 70,10 |

Sumber : KCD Pertanian Kec.Garut Kota

Luas Lahan Panen, Tanaman Palawija Menurut Jenis Tanaman di Kecamatan Garut Kota, Tahun 2016

Tabel. 5.1.04 : *Land Area Harvest, Plant Crops by Type Rice Garut District of the City, 2016(Ha)*

| Desa/Kel | Gogo | Jagung | Ubi Kayu | Ubi Jalar | Kacang Tanah | Kedelai |
|--------------------|------|--------|----------|-----------|--------------|---------|
| 1 | 2 | 3 | 4 | 5 | 6 | 7 |
| 001. Margawati | 79 | 280 | 108 | 34 | 34 | 115 |
| 002. Sukanegla | 66 | 198 | 89 | 26 | 27 | 98 |
| 003. Cimuncang | 24 | 192 | 65 | 20 | 28 | 67 |
| 004. Kotawetan | 0 | 0 | 0 | 0 | 0 | 0 |
| 005. Kotakulon | 0 | 0 | 3 | 0 | 0 | 0 |
| 006. Muara Sanding | 0 | 0 | 8 | 0 | 7 | 0 |
| 007. Paminggir | 0 | 0 | 0 | 0 | 0 | 0 |
| 008. Regol | 0 | 0 | 0 | 0 | 0 | 0 |
| 009. Ciwalen | 0 | 0 | 0 | 0 | 0 | 0 |
| 010. Pakuwon | 0 | 0 | 0 | 0 | 0 | 0 |
| 011. Sukamantri | 0 | 0 | 5 | 3 | 0 | 0 |
| Jumlah | 169 | 670 | 278 | 83 | 96 | 280 |

Sumber : KCD Pertanian Kec.Garut Kota

Tabel. 5.1.05 : **Produksi, Tanaman Palawija Menurut Jenis Tanaman di Kecamatan Garut Kota, Tahun 2016**
Production, Plant Crops by Type of Plants in Subdistrict Garut City, 2016 (Tonnes)

| Desa/Kel | Gogo | Jagung | Ubi Kayu | Ubi Jalar | Kacang Tanah | Kedelai |
|--------------------|------|--------|----------|-----------|--------------|---------|
| 1 | 2 | 3 | 4 | 5 | 6 | 7 |
| 001. Margawati | 302 | 1 948 | 2 293 | 469 | 56 | 143 |
| 002. Sukanegla | 240 | 1 308 | 1 889 | 349 | 42 | 110 |
| 003. Cimuncang | 89 | 1 412 | 1 379 | 270 | 43 | 77 |
| 004. Kotawetan | 0 | 0 | 0 | 0 | 0 | 0 |
| 005. Kotakulon | 0 | 0 | 54 | 0 | 0 | 0 |
| 006. Muara Sanding | 0 | 0 | 177 | 0 | 10 | 0 |
| 007. Paminggir | 0 | 0 | 0 | 0 | 0 | 0 |
| 008. Regol | 0 | 0 | 0 | 0 | 0 | 0 |
| 009. Ciwalen | 0 | 0 | 0 | 0 | 0 | 0 |
| 010. Pakuwon | 0 | 0 | 0 | 0 | 0 | 0 |
| 011. Sukamantri | 0 | 0 | 99 | 39 | 0 | 0 |
| Jumlah | 631 | 4 662 | 5 892 | 1 127 | 152 | 330 |

Sumber : KCD Pertanian Kec.Garut Kota

**Luas Lahan Panen Tanaman Sayuran Menurut Jenis Tanaman di
Kecamatan Garut Kota, Tahun 2016 (Ha)**

Tabel. 5.1.06 : *Land Area Harvested Vegetables by Type Plants in Garut District of
the City 2016 (Ha)*

| Desa/Kel | Bayam | Kangkung | Bawang Daun | Petsai | Kacang Merah | Cabe Kriting |
|-----------------------|-------|----------|----------------|--------|-----------------|-----------------|
| 1 | 2 | 3 | 4 | 5 | 6 | 7 |
| 001. Margawati | 1,0 | 2,0 | 3,0 | 3,0 | 5,0 | 4,0 |
| 002. Sukanegla | 1,0 | 0 | 2,0 | 3,0 | 3,0 | 6,0 |
| 003. Cimuncang | 0 | 1,0 | 4,0 | 2,0 | 2,0 | 5,0 |
| 004. Kotawetan | 0 | 0 | 0 | 0 | 0,0 | 0,0 |
| 005. Kotakulon | 0 | 0 | 0 | 1,0 | 1,0 | 1,0 |
| 006. Muara Sanding | 1 | 2,0 | 4 | 3,0 | 3,0 | 6,0 |
| 007. Paminggir | 0 | 0 | 0 | 0 | 0 | 0 |
| 008. Regol | 0 | 0 | 0 | 0 | 0 | 0 |
| 009. Ciwalen | 0 | 0 | 0 | 0 | 0 | 0 |
| 010. Pakuwon | 0 | 0 | 0 | 0 | 0 | 0 |
| 011. Sukamantri | 0 | 0 | 0 | 0 | 0 | 2,0 |
| Jumlah | 3 | 5 | 13 | 12 | 14 | 24 |

Sumber : KCD Pertanian Kec.Garut Kota

**Produksi, Tanaman Sayuran Menurut Jenis Tanaman di
Kecamatan Garut Kota, Tahun 2016**
Tabel. 5.1.07 : *Production of Vegetable Crops by Type of Plants in Subdistrict
Garut City, 2016*

| Desa/Kel | Bayam | Kangkung | Bawang Daun | Petsai | Kacang Merah | Cabe Keriting |
|--------------------|-------|----------|----------------|--------|-----------------|------------------|
| 1 | 2 | 3 | 4 | 5 | 6 | 7 |
| 001. Margawati | 1,7 | 3,92 | 16,80 | 5,40 | 7,60 | 38,40 |
| 002. Sukanegla | 1,7 | 0,0 | 11,20 | 5,40 | 4,56 | 57,60 |
| 003. Cimuncang | 0,0 | 1,96 | 22,40 | 3,60 | 3,04 | 48,00 |
| 004. Kotawetan | 0,0 | 0,0 | 0,0 | 0,0 | 0,0 | 0,0 |
| 005. Kotakulon | 0,0 | 0,0 | 0,0 | 1,80 | 1,52 | 9,60 |
| 006. Muara Sanding | 1,7 | 3,92 | 22,40 | 5,40 | 4,56 | 57,60 |
| 007. Paminggir | 0,0 | 0,0 | 0,0 | 0,0 | 0,0 | 0,0 |
| 008. Regol | 0,0 | 0,0 | 0,0 | 0,0 | 0,0 | 0,0 |
| 009. Ciwalen | 0,0 | 0,0 | 0,0 | 0,0 | 0,0 | 0,0 |
| 010. Pakuwon | 0,0 | 0,0 | 0,0 | 0,0 | 0,0 | 0,0 |
| 011. Sukamantri | 0,0 | 0,0 | 0,0 | 0,0 | 0,0 | 19,20 |
| Jumlah | 5,10 | 9,80 | 72,80 | 21,60 | 21,80 | 230,40 |

Sumber : KCD Pertanian Kec.Garut Kota

**Jumlah Pohon/Luas Panen Tanaman Buah-Buahan Menurut Jenis
Tanaman di Kecamatan Garut Kota, Tahun 2016**

Tabel. 5.1.08 :

*Number of Trees / Area Harvested, Plants Fruits by Type Palnts in
Garut District of the City, 2016*

| Desa/Kel | Alpukat | Jambu | Mangga | Jeruk | Nangka Sirsak |
|--------------------|---------|-------|--------|-------|------------------|
| 1 | 2 | 3 | 4 | 5 | 6 |
| 001. Margawati | 145 | 167 | 89 | 8 | 22 |
| 002. Sukanegla | 128 | 169 | 85 | 4 | 18 |
| 003. Cimuncang | 98 | 128 | 78 | 0 | 23 |
| 004. Kotawetan | 0 | 0 | 76 | 0 | 0 |
| 005. Kotakulon | 0 | 0 | 67 | 0 | 0 |
| 006. Muara Sanding | 12 | 0 | 80 | 0 | 0 |
| 007. Paminggir | 0 | 0 | 0 | 0 | 0 |
| 008. Regol | 0 | 0 | 0 | 0 | 0 |
| 009. Ciwalen | 0 | 0 | 0 | 0 | 0 |
| 010. Pakuwon | 0 | 0 | 0 | 0 | 0 |
| 011. Sukamantri | 14 | 0 | 79 | 0 | 0 |
| Jumlah | 761 | 464 | 554 | 12 | 63 |

Sumber : UPTD Kec.Garut Kota

Produksi, Tanaman Buah-Buahan Menurut Jenis Tanaman di
Tabel. 5.1.09 : Kecamatan Garut Kota, Tahun 2016
Production, Fruit Plants by Type Plants in District Gartut City, 2016

| Desa/Kel | Alpukat | Jambu | Mangga | Jeruk | Nangka |
|--------------------|---------|--------|--------|-------|--------|
| 1 | 2 | 3 | 4 | 5 | 6 |
| 001. Margawati | 116,00 | 66,80 | 62,30 | 0,24 | 0,55 |
| 002. Sukanegla | 102,40 | 67,60 | 59,50 | 0,12 | 0,45 |
| 003. Cimuncang | 78,40 | 51,20 | 54,60 | 0,00 | 0,58 |
| 004. Kotawetan | 0,00 | 0,00 | 53,20 | 0,00 | 0,00 |
| 005. Kotakulon | 0,00 | 0,00 | 46,90 | 0,00 | 0,00 |
| 006. Muara Sanding | 9,60 | 0,00 | 56,00 | 9,60 | 0,00 |
| 007. Paminggir | 0,00 | 0,00 | 0,00 | 0,00 | 9,60 |
| 008. Regol | 0,00 | 0,00 | 0,00 | 0,00 | 0,00 |
| 009. Ciwalen | 0,00 | 0,00 | 0,00 | 0,00 | 0,00 |
| 010. Pakuwon | 0,00 | 0,00 | 0,00 | 0,00 | 0,00 |
| 011. Sukamantri | 11,20 | 0,00 | 55,30 | 0,00 | 0,00 |
| Jumlah | 317,60 | 186,60 | 387,80 | 0,36 | 1,58 |

Sumber : UPTD Kec.Garut Kota

Populasi Jumlah Ternak Menurut Jenis Ternak di Kecamatan Garut Kota, Tahun 2016

Tabel. 5.2.01 : *Number of Livestock Population by Type of Livestock in Subdistrict Garut City, 2016*

| Desa/Kel | Sapi Perah | Sapi Potong | Kerbau | Kuda | Kambing | Domba |
|--------------------|------------|-------------|--------|------|---------|-------|
| 1 | 2 | 3 | 4 | 5 | 6 | 7 |
| 001. Margawati | 386 | 37 | 43 | - | 16 | 921 |
| 002. Sukanegla | 512 | 32 | 49 | - | 27 | 953 |
| 003. Cimuncang | 221 | 43 | 63 | - | 29 | 804 |
| 004. Kotawetan | - | 10 | - | - | 19 | 196 |
| 005. Kotakulon | 5 | 5 | 6 | 4 | 13 | 112 |
| 006. Muara Sanding | 2 | - | 6 | - | - | 97 |
| 007. Paminggir | - | - | - | - | - | - |
| 008. Regol | - | - | - | - | - | 7 |
| 009. Ciwalen | - | - | - | - | - | - |
| 010. Pakuwon | - | - | - | - | - | - |
| 011. Sukamantri | 7 | 37 | 5 | 11 | - | 97 |
| Jumlah | 1 133 | 164 | 162 | 15 | 104 | 3 187 |

Sumber : Desa se-Kec.Garut Kota

Populasi Jumlah Unggas Menurut Jenis Unggas di Kecamatan Garut Kota, Tahun 2016

Tabel. 5.2.02 : *Number of Livestock Population by Type of Livestock in District Garut City, 2016*

| Desa/Kel | Ayam Kampung | Ayam Petelur | Ayam Pedaging | Itik | Itik Manila |
|--------------------|---------------|--------------|---------------|--------------|---------------|
| 1 | 2 | 3 | 4 | 5 | 6 |
| 001. Margawati | 3 200 | - | 15 000 | 350 | 236 |
| 002. Sukanegla | 2 960 | - | 15 000 | 200 | 192 |
| 003. Cimuncang | 3 300 | - | 20 000 | 320 | 46 |
| 004. Kotawetan | 2 150 | - | 15 000 | - | 80 |
| 005. Kotakulon | 3 220 | - | 8 000 | - | 97 |
| 006. Muara Sanding | 1 670 | - | 2 000 | 500 | 59 |
| 007. Paminggir | 520 | - | - | - | 40 |
| 008. Regol | 1 150 | - | - | - | - |
| 009. Ciwalen | 720 | - | 10 000 | - | - |
| 010. Pakuwon | 420 | - | - | - | - |
| 011. Sukamantri | 3 650 | - | 8 000 | 800 | 159 |
| Jumlah | 22 960 | - | 68 000 | 2 170 | 11 323 |

Sumber : Desa se-Kec.Garut Kota

Produksi Daging Ternak Menurut Jenis Ternak di Kecamatan Garut Kota, Tahun 2016

Tabel. 5.2.03 : *(Ton/Kg Population Meat Production by Type Poultry in District Garut City, 2016 (Tones / Kg))*

| Desa/Kel | Sapi Potong | Sapi Perah | Kerbau | Kambing | Domba |
|--------------------|-------------|------------|--------|---------|-----------|
| 1 | 2 | 3 | 4 | 5 | 6 |
| 001. Margawati | - | 107,3 | 6,88 | 140,00 | 8 519,25 |
| 002. Sukanegla | - | 92,8 | 9,44 | 236,25 | 888,25 |
| 003. Cimuncang | - | 124,7 | 10,08 | 253,25 | 7 437,00 |
| 004. Kotawetan | - | 29,0 | 1,44 | 166,25 | 1 813,00 |
| 005. Kotakulon | - | 14,5 | 9,00 | 113,75 | 1 036,00 |
| 006. Muara Sanding | - | - | - | - | 897,25 |
| 007. Paminggir | - | - | - | - | 64,75 |
| 008. Regol | - | - | - | - | - |
| 009. Ciwalen | - | - | - | - | - |
| 010. Pakuwon | - | - | - | - | - |
| 011. Sukamantri | - | 107,3 | 13,35 | - | 897,25 |
| Jumlah | - | 475,60 | 30,75 | 909,50 | 21 454,75 |

Sumber : Desa se-Kec.Garut Kota

Produksi Daging Unggas Menurut Jenis Unggas di Kecamatan Garut Kota, Tahun 2016

Tabel. 5.2.04 :

(Ton/Kg Population Meat Production by Type Poultry in District Garut City, 2016 (Tones / Kg))

| Desa/Kel | Ayam Kampung | Ayam Petelur | Ayam Pedaging | Itik | Itik Manila |
|--------------------|---------------|--------------|---------------|----------|--------------|
| 1 | 2 | 3 | 4 | 5 | 6 |
| 001. Margawati | 4 650 | - | 15 000 | - | 354 |
| 002. Sukanegla | 3 925 | - | 15 000 | - | 288 |
| 003. Cimuncang | 4 337 | - | 20 000 | - | 690 |
| 004. Kotawetan | 3 712 | - | 15 000 | - | 120 |
| 005. Kotakulon | 4 175 | - | 8 000 | - | 146 |
| 006. Muara Sanding | 3 900 | - | 2 000 | - | 88 |
| 007. Paminggir | 1 700 | - | - | - | 60 |
| 008. Regol | 1 275 | - | - | - | - |
| 009. Ciwalen | 1 040 | - | - | - | - |
| 010. Pakuwon | 800 | - | - | - | - |
| 011. Sukamantri | 48 | - | - | - | 238 |
| Jumlah | 34 314 | - | 60 000 | - | 1 984 |

Sumber : Desa se-Kec.Garut Kota

**Luas Lahan Tempat Pemeliharaan / Penangkapan
Perikanan Daratan di Kecamatan Garut Kota, Tahun 2016**

Tabel. 5.3.01 : *The Land Area Maintenance / Arrest Fisheries Daratan in
Garut District of the City, 2016*

| Desa/Kel | Kolam | Sawah | Danau | Sungai |
|--------------------|-------|-------|-------|--------|
| 1 | 2 | 3 | 4 | 5 |
| 001. Margawati | 4,00 | - | - | - |
| 002. Sukanegla | 3,60 | - | - | - |
| 003. Cimuncang | 5,10 | - | - | - |
| 004. Kotawetan | 0,00 | 4,0 | - | - |
| 005. Kotakulon | 0,00 | 3,0 | - | - |
| 006. Muara Sanding | 6,90 | 6,0 | - | - |
| 007. Paminggir | 0,00 | - | - | - |
| 008. Regol | 0,00 | - | - | - |
| 009. Ciwalen | 0,00 | - | - | - |
| 010. Pakuwon | 0,00 | - | - | - |
| 011. Sukamantri | 0,40 | - | - | - |
| Jumlah | 20,00 | 13,0 | - | - |

Sumber : Desa se-Kec. Garut Kota

**Produksi Perikanan Darat Menurut Tempat Pemeliharaan di
Kecamatan Garut Kota, Tahun 2016**
Tabel. 5.3.02 : *Inland Fisheries Production in Place in the Maintenance Subdistrict
Garut City, 2016*

| Desa/Kel | Kolam | Sawah | Danau | Sungai |
|--------------------|--------------|--------------|----------|----------|
| 1 | 2 | 3 | 4 | 5 |
| 001. Margawati | 4,70 | - | - | - |
| 002. Sukanegla | 4,23 | - | - | - |
| 003. Cimuncang | 5,99 | - | - | - |
| 004. Kotawetan | 0,00 | 3,10 | - | - |
| 005. Kotakulon | 0,00 | 2,50 | - | - |
| 006. Muara Sanding | 8,11 | 6,50 | - | - |
| 007. Paminggir | 0,00 | - | - | - |
| 008. Regol | 0,00 | - | - | - |
| 009. Ciwalen | 0,00 | - | - | - |
| 010. Pakuwon | 0,00 | - | - | - |
| 011. Sukamantri | 0,47 | - | - | - |
| Jumlah | 23,50 | 12,10 | - | - |

Sumber : Desa se-Kec.Garut Kota

Bab. 6. Industri Pengolahan
Chapter. 6. Processing Industry

<https://garutkab.go.id>

Tabel. 6.01 : **Banyaknya Perusahaan Industri dan Tenaga Kerja di Kecamatan Garut Kota, Tahun 2016**
Number of Companies Industrial and Lobar in the District Garut City, 2016

| Desa/Kel | Besar | | Sedang | | IKKRT | |
|-----------------------|-----------------|-----------------|-----------------|-----------------|-----------------|-----------------|
| | Perusa- haan | Tenaga Kerja | Perusa- haan | Tenaga Kerja | Perusa- haan | Tenaga Kerja |
| 1 | 2 | 3 | 4 | 5 | 6 | 7 |
| 001. Margawati | - | - | - | - | 56 | 168 |
| 002. Sukanegla | - | - | 1 | 46 | 38 | 114 |
| 003. Cimuncang | - | - | 6 | 138 | 24 | 72 |
| 004. Kotawetan | 5 | 463 | 27 | 621 | 192 | 576 |
| 005. Kotakulon | 4 | 497 | 6 | 138 | 122 | 366 |
| 006. Muara Sanding | 3 | 135 | 4 | 80 | 37 | 111 |
| 007. Paminggir | - | - | 2 | 45 | 40 | 120 |
| 008. Regol | - | - | - | - | 31 | 93 |
| 009. Ciwalen | - | - | - | - | 58 | 174 |
| 010. Pakuwon | - | - | - | - | 67 | 201 |
| 011. Sukamantri | 2 | 1 300 | 6 | 368 | 96 | 288 |
| Jumlah | 14 | 2 395 | 50 | 1 436 | 761 | 2 283 |

Sumber : Desa se-Kec.Kab.Garut

Banyaknya Industri Kecil/Kerajinan Rumah Tangga di Kecamatan Garut Kota, Tahun 2016

Tabel. 6.02 : *Number of Small Industry / Crafts Households in District Garut City, 2016*

| Desa/Kel | Kerajinan dari Kulit | Kerajinan dari Kayu | Kerajinan dari Logam/ Logam Mulia | Anyaman | Gerabah / Keramik | Kerajinan dari Kain |
|--------------------|----------------------|---------------------|-----------------------------------|-----------|-------------------|---------------------|
| 1 | 2 | 3 | 4 | 5 | 6 | 7 |
| 001. Margawati | 7 | 3 | - | 6 | - | 3 |
| 002. Sukanegla | 5 | - | - | 3 | - | 2 |
| 003. Cimuncang | 69 | - | - | 2 | - | 4 |
| 004. Kotawetan | 143 | 6 | - | - | - | 4 |
| 005. Kotakulon | 53 | 7 | - | - | - | 12 |
| 006. Muara Sanding | - | 2 | - | - | - | 4 |
| 007. Paminggir | - | 2 | - | - | - | 2 |
| 008. Regol | 13 | 2 | - | 1 | - | 4 |
| 009. Ciwalen | 0 | - | - | - | - | 4 |
| 010. Pakuwon | 29 | - | - | - | - | 5 |
| 011. Sukamantri | 63 | 2 | - | - | - | 14 |
| Jumlah | 395 | 29 | - | 12 | - | 58 |

Sumber : Desa se-Kec.Kab.Garut

Tabel. 6.02 : Lanjutan
Advanced

| Desa/Kel | Bata | Makanan | Tahu | Tempe | Sale | Keripik/ Kerupuk |
|--------------------|------|---------|------|-------|------|---------------------|
| 1 | 8 | 9 | 10 | 11 | 12 | 13 |
| 001. Margawati | 13 | 18 | - | - | - | 4 |
| 002. Sukanegla | 20 | 17 | 2 | - | - | 1 |
| 003. Cimuncang | 4 | 9 | - | - | - | 7 |
| 004. Kotawetan | - | 24 | 13 | 1 | - | 16 |
| 005. Kotakulon | - | 33 | 7 | 4 | - | 11 |
| 006. Muara Sanding | - | 34 | 2 | 2 | - | - |
| 007. Paminggir | - | 16 | - | - | - | - |
| 008. Regol | - | 20 | 3 | 1 | - | 7 |
| 009. Ciwalen | - | 37 | 4 | 2 | - | 5 |
| 010. Pakuwon | - | 30 | - | 3 | - | 6 |
| 011. Sukamantri | - | 41 | 13 | 12 | - | 11 |
| Jumlah | 37 | 299 | 47 | 25 | - | 57 |

Sumber : Desa se-Kec.Kab.Garut

Jumlah Kegiatan Usaha di Kecamatan Garut Kota, Tahun 2016

Tabel. 6.03 : *Number of Small Industry / Crafts Households in District Garut City, 2016*

| Desa/Kel | Bengekel Mobil/Motor | Reparasi Elektronik | Bengkel Las | Usaha Photo copy | Pangkas Rambut | Salon/Tata Rias |
|--------------------|----------------------|---------------------|-------------|------------------|----------------|-----------------|
| 1 | 2 | 3 | 4 | 5 | 6 | 7 |
| 001. Margawati | - | 12 | - | - | 7 | 2 |
| 002. Sukanegla | 5 | 6 | - | 1 | - | 2 |
| 003. Cimuncang | 2 | 4 | - | - | 5 | 3 |
| 004. Kotawetan | 6 | 8 | 4 | 6 | 5 | 4 |
| 005. Kotakulon | 11 | 13 | 7 | 4 | 4 | 6 |
| 006. Muara Sanding | 8 | 7 | 3 | 2 | 2 | 3 |
| 007. Paminggir | 5 | 6 | 2 | 6 | 2 | 2 |
| 008. Regol | 4 | 3 | 2 | 6 | 3 | 1 |
| 009. Ciwalen | 2 | 4 | 2 | 3 | 2 | 3 |
| 010. Pakuwon | 2 | 5 | 1 | 3 | 3 | 2 |
| 011. Sukamantri | 1 | 3 | 1 | 2 | 7 | 1 |
| Jumlah | 44 | 71 | 22 | 33 | 40 | 29 |

Sumber : Desa se-Kec.Kab.Garut

Jumlah Pasar, Toko dan Warung di Kecamatan Garut Kota, Tahun 2016
Tabel. 6.04 : 2016
Total Market, Shops and Cafes in Garut District of the City, 2016

| Desa/Kel | Pasar | | Super Market | Toserba/ Minimarket | Toko | Warung |
|--------------------|-------|-----|--------------|---------------------|------|--------|
| | Kioas | Los | | | | |
| 1 | 2 | 3 | 4 | 5 | 6 | 7 |
| 001. Margawati | - | - | - | - | - | 146 |
| 002. Sukanegla | - | - | - | - | - | 75 |
| 003. Cimuncang | - | - | - | - | - | 110 |
| 004. Kotawetan | - | - | - | 4 | 97 | 153 |
| 005. Kotakulon | - | - | - | 6 | 53 | 254 |
| 006. Muara Sanding | - | - | - | 2 | - | 170 |
| 007. Paminggir | - | - | 0 | 3 | 28 | 174 |
| 008. Regol | - | - | - | 2 | 59 | 216 |
| 009. Ciwalen | 216 | - | 1 | 2 | 173 | 74 |
| 010. Pakuwon | 234 | 210 | 3 | 2 | 248 | 63 |
| 011. Sukamantri | - | - | - | 3 | 37 | 318 |
| Jumlah | 450 | 210 | 4 | 24 | 755 | 1 774 |

Sumber : Desa se-Kec.Kab.Garut

**Bab. 7. Angkutan dan
Komunikasi**

*Chapter. 7. Transportation and
Communication*

<https://garutkab.bps.go.id>

**Panjang Jalan Menurut Keadaan di Kecamatan Garut Kota, Tahun
Tabel. 7.01 : 2016**
According to the State of Road Length in District Garut Kota, 2016

| Desa/Kel | Panjang Jalan (Km) | | | | |
|-------------------|--------------------|-----------|-----------|------|--------|
| | Negara | Kabupaten | Kecamatan | Desa | Jumlah |
| 1 | 2 | 3 | 4 | 5 | 6 |
| 001. Margawati | - | - | - | - | 23,0 |
| 002. Sukanegla | - | - | - | - | 10,0 |
| 003. Cimuncang | - | - | - | - | 14,0 |
| 004. Kotawetan | - | 10 | - | - | 14,0 |
| 005. Kotakulon | 3 | 12 | - | - | 17,0 |
| 006. MuaraSanding | 3 | - | - | - | 5,0 |
| 007. Paminggir | 2 | 3 | - | - | 5,8 |
| 008. Regol | - | 2 | - | - | 5,0 |
| 009. Ciwalen | - | 6 | - | - | 8,0 |
| 010. Pakuwon | - | 4 | - | - | 6,0 |
| 011. Sukamantri | 2 | 1,5 | - | - | 13,0 |
| Jumlah | 10 | 38,5 | - | - | 120,8 |

Sumber : Desa se-Kec.Kab.Garut

Banyaknya Kendaraan Bermotor dan tidak Bermotor Menurut Jenis Kendaraan di Kecamatan Garut Kota, Tahun 2016

Tabel. 7.02 :

The Number of Motor Vehicles and Motor not by Vehicle Type in Garut District of the City, 2016

| Desa/Kel | Mobil | Motor/Ojeg | Delman | Becak |
|--------------------|-------|------------|--------|-------|
| 1 | 2 | 3 | 4 | 5 |
| 001. Margawati | 26 | 570 | - | - |
| 002. Sukanegla | 24 | 341 | - | - |
| 003. Cimuncang | 23 | 426 | - | - |
| 004. Kotawetan | 127 | 520 | 17 | 30 |
| 005. Kotakulon | 243 | 970 | 8 | 52 |
| 006. Muara Sanding | 130 | 415 | - | 13 |
| 007. Paminggir | 48 | 335 | - | 42 |
| 008. Regol | 87 | 560 | - | 16 |
| 009. Ciwalen | 96 | 380 | - | 27 |
| 010. Pakuwon | 77 | 320 | - | 20 |
| 011. Sukamantri | 64 | 892 | 19 | 31 |
| Jumlah | 947 | 5 429 | 54 | 231 |

Sumber : Desa se-Kec.Kab.Garut

**Banyaknya Warnet, Wartel dan Penggunaan Telepon Kabel di
Kecamatan Garut Kota, Tahun 2016**

Tabel. 7.03 :

*Number of Buddism, Kiosks and Cable Phone Users in Distrcit Garut
City, 2016*

| Desa/Kel | Pelanggan Telepon Kabel | Warnet | Wartel/ Kios Pon | Telepon Umum Kartu/ Koin |
|--------------------|-------------------------------|--------|---------------------|--------------------------------|
| 1 | 2 | 3 | 4 | 5 |
| 001. Margawati | 26 | - | - | - |
| 002. Sukanegla | 13 | - | - | - |
| 003. Cimuncang | 35 | - | - | - |
| 004. Kotawetan | 136 | 2 | - | - |
| 005. Kotakulon | 215 | 4 | - | - |
| 006. Muara Sanding | 127 | 1 | - | - |
| 007. Paminggir | 112 | 8 | - | - |
| 008. Regol | 107 | 4 | - | - |
| 009. Ciwalen | 262 | 2 | - | - |
| 010. Pakuwon | 216 | 3 | - | - |
| 011. Sukamantri | 188 | 2 | - | - |
| Jumlah | 1 437 | 26 | - | - |

Sumber : Desa se-Kec.Kab.Garut

Bab. 8. Hotel dan Pariwisata
Chapter. 8. Hotels and Tourism

<https://garutkebabooks.go.id>

Jumlah Hotel / Akomodasi, Kamar dan Tempat Tidur di Kecamatan Garut Kota, Tahun 2016
Tabel. 8.01 : *Number of Hotels / Accomodation, Roms and Bed in the Sub District Garut City, 2016*

| Desa/Kel | Hotel / Akomodasi | Kamar | Tempat Tidur |
|--------------------|-------------------|------------|--------------|
| 1 | 2 | 3 | 4 |
| 001. Margawati | - | - | - |
| 002. Sukanegla | - | - | - |
| 003. Cimuncang | - | - | - |
| 004. Kotawetan | - | - | - |
| 005. Kotakulon | 3 | 29 | 91 |
| 006. Muara Sanding | - | - | - |
| 007. Paminggir | 1 | 9 | 16 |
| 008. Regol | 2 | 87 | 147 |
| 009. Ciwalen | - | - | - |
| 010. Pakuwon | 3 | 19 | 31 |
| 011. Sukamantri | - | - | - |
| Jumlah | 9 | 144 | 288 |

Sumber : Desa se-Kec.Kab.Garut

Jumlah Rumah makan/Restoran dan tenaga Kerja di Kecamatan Garut Kota, Tahun 2016

Tabel. 8.02 : *Number of Restaurant / Restaurant and Lobar in the District Garut City, 2016*

| Desa/Kel | Rumah Makan/ Restoran | Tenaga Kerja | |
|--------------------|--------------------------|--------------|------------|
| | | Laki-Laki | Perempuan |
| 1 | 2 | 3 | 4 |
| 001. Margawati | - | - | - |
| 002. Sukanegla | - | - | - |
| 003. Cimuncang | 2 | 4 | 3 |
| 004. Kotawetan | 4 | 8 | 12 |
| 005. Kotakulon | 7 | 12 | 21 |
| 006. Muara Sanding | 4 | 4 | 8 |
| 007. Paminggir | 6 | 12 | 21 |
| 008. Regol | 7 | 14 | 24 |
| 009. Ciwalen | 5 | 5 | 10 |
| 010. Pakuwon | 8 | 9 | 16 |
| 011. Sukamantri | 2 | 2 | 6 |
| Jumlah | 45 | 70 | 121 |

Sumber : Desa se-Kec.Kab.Garut

Bab. 9. Harga-Harga
Chapter. 9. Prices

<https://garutkab.bps.go.id>

**Perkembangan Harga Beberapa Komoditi Bahan di Kecamatan
Tabel. 9.01 : Garut Kota, Tahun 2016**
Development Price Some Commodities in District Garut City, 2016

| Jenis Komoditi | Januari | Pebruari | Maret | April | Mei | Juni |
|-----------------|---------|----------|--------|--------|--------|--------|
| 1 | 2 | 3 | 4 | 5 | 6 | 7 |
| Beras | 10 000 | 10 000 | 10 500 | 10 700 | 11 000 | 11 000 |
| Asin | 40 000 | 40 000 | 42 000 | 42 000 | 42 000 | 42 000 |
| Pindang Bandeng | 5 500 | 5 500 | 6 000 | 6 000 | 6 000 | 6 500 |
| Telur Ayam | 17 000 | 17 000 | 17 500 | 17 500 | 17 500 | 18 000 |
| Terigu | 7 400 | 8 000 | 8 000 | 8 000 | 8 000 | 8 200 |
| Minyak Curah | 10 500 | 10 000 | 11 000 | 11 000 | 11 000 | 11 000 |
| Minyak Tanah | 12 000 | 14 000 | 14 500 | 16 000 | 16 000 | 16 000 |
| Gula Pasir | 14 000 | 11 500 | 11 500 | 11 500 | 11 500 | 11 500 |
| Sabun Cuci | 2 000 | 2 000 | 2 000 | 2 000 | 2 000 | 2 000 |
| Sabun Mand | 3 000 | 3 000 | 3 000 | 3 000 | 3 200 | 3 200 |
| Ikan Mas | 20 000 | 20 000 | 21 000 | 21 000 | 22 000 | 22 000 |

Sumber : BPS kab.garut

PRICES

Tabel. 9.01 : Lanjutan
Advanced

| Jenis Komoditi | Juli | Agustus | Septem-ber | Oktober | Novem-ber | Desem-ber |
|-----------------|--------|---------|------------|---------|-----------|-----------|
| 1 | 8 | 9 | 10 | 11 | 12 | 13 |
| Beras | 11 000 | 11 000 | 11 000 | 11 000 | 11 000 | 11 000 |
| Asin (kg) | 45 000 | 45 000 | 45 000 | 45 000 | 45 000 | 45 000 |
| Pindang Bandeng | 5 700 | 5 800 | 6 000 | 6 000 | 6 000 | 6 000 |
| Telur Ayam | 18 000 | 18 000 | 18 500 | 18 500 | 19 000 | 19 000 |
| Terigu | 8 500 | 8 500 | 8 500 | 8 500 | 8 500 | 8 500 |
| Minyak Curah | 11 000 | 11 000 | 11 000 | 11 000 | 11 000 | 11 000 |
| Minyak Tanah | 16 000 | 17 000 | 17 000 | 17 000 | 17 000 | 17 000 |
| Gula Pasir | 12 000 | 12 000 | 12 000 | 12 000 | 12 000 | 12 000 |
| Sabun Cuci | 2 000 | 2 500 | 2 500 | 2 500 | 2 500 | 2 500 |
| Sabun Mandi | 3 200 | 3 200 | 3 200 | 3 500 | 3 500 | 3 500 |
| Ikan Mas | 22 000 | 22 000 | 23 000 | 23 000 | 23 000 | 23 000 |

Sumber : BPS kab.garut



DATA

Mencerdaskan Bangsa



**BADAN PUSAT STATISTIK
KABUPATEN GARUT**

Jl. Pembangunan No. 222 Tarogong Garut 44151

Telp. 0262 233273; Fax. 0262 4893051

Homepage: garutkab.bps.go.id; Email: bps3205@bps.go.id