

KATALOG : 1102001.3305130

# KECAMATAN PEJAGOAN DALAM ANGKA

---

2019



BADAN PUSAT STATISTIK  
KABUPATEN KEBUMEN

# KECAMATAN PEJAGOAN DALAM ANGKA

---

2019



# **KECAMATAN PEJAGOAN DALAM ANGKA 2019**

**ISBN** : 978-602-5476-43-3  
**No. Publikasi** : 33050.1907  
**Katalog BPS** : 1102001.3305130  
**Ukuran Buku** : 21x 14, 8 cm  
**Jumlah Halaman** : xviii + 96 Halaman

**Naskah :**

Badan Pusat Statistik Kabupaten Kebumen

**Gambar Kover oleh :**

Badan Pusat Statistik Kabupaten Kebumen

**Ilustrasi Kover :**

Sungai Lukulo

**Diterbitkan oleh :**

© Badan Pusat Statistik Kabupaten Kebumen

**Dicetak oleh :**

CV. Puspita Warna

**Dilarang mengumumkan, mendistribusikan, mengomunikasikan, dan/atau  
menggandakan sebagian atau seluruh isi buku ini untuk tujuan komersial tanpa izin  
tertulis dari Badan Pusat Statistik**

# PETA WILAYAH KECAMATAN PEJAGOAN



*Kecamatan Karanggayam*

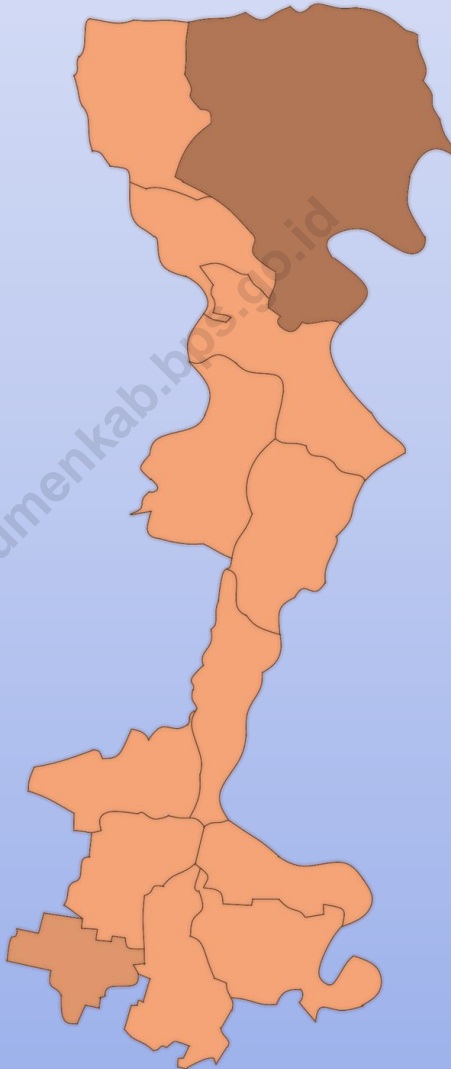
*Kecamatan  
Karangsambung*

*Kecamatan  
Sruweng*

*Kecamatan  
Kebumen*

*Kecamatan Klirong*

<https://kebumenkab.bps.go.id>





## **Kepala BPS Kabupaten Kebumen**



**Sri Handayani, SE, MM**





## SAMBUTAN

**Kecamatan Pejagoan Dalam Angka 2019** merupakan publikasi tahunan yang diterbitkan oleh BPS Kabupaten Kebumen. Disadari bahwa publikasi ini belum sepenuhnya memenuhi harapan pihak pemakai data khususnya para perencana, namun diharapkan dapat membantu melengkapi penyusunan rencana pembangunan di Kabupaten Kebumen.

Publikasi ini dapat terwujud berkat kerja sama dan bantuan dari berbagai pihak baik instansi pemerintah maupun swasta. Kepada semua pihak yang telah memberikan bantuan disampaikan penghargaan dan terima kasih yang sebesar-besarnya.

Walaupun publikasi ini telah disiapkan sebaik-baiknya, namun disadari masih ada kekurangan dan kesalahan yang terjadi. Untuk perbaikan publikasi ini, tanggapan dan saran yang bersifat konstruktif dari para pemakai sangat diharapkan.

Kebumen, September 2019

Kepala BPS

Kabupaten Kebumen

Sri Handayani, SE, MM.







## KATA PENGANTAR

Buku "**KECAMATAN PEJAGOAN DALAM ANGKA 2019**" merupakan kelanjutan dari buku-buku yang terbit sebelumnya. Bentuk maupun isinya tidak jauh berbeda dengan buku Statistik Kecamatan Pejagoan tahun-tahun sebelumnya, hal ini dimaksudkan agar memudahkan dalam penggunaannya. Sedangkan kualitasnya masih sangat kurang / tidak sesuai dengan harapan pengguna.

Maka kami tidak menutup diri untuk menerima masukan atau saran dari pengguna untuk meningkatkan kualitas angka pada penerbitan berikutnya. Berbagai pihak yang telah membantu dalam penerbitan buku ini, sehingga kami mengucapkan banyak terima kasih kepada yang terhormat:

1. Kepala Badan Pusat Statistik Kabupaten Kebumen.
2. Bapak Camat Pejagoan.
3. Semua Instansi/Lembaga di lingkungan Kecamatan Pejagoan.

Akhirnya kami berharap semoga buku ini dapat digunakan dengan semestinya.

Pejagoan, September 2019

KSK Kecamatan Pejagoan

Septiawan Nur Hidayat, SST



## DAFTAR ISI

Peta Wilayah Pejagoan Kecamatan Pejagoan.....	iii
Kepala BPS Kabupaten Kebumen .....	v
SAMBUTAN.....	vii
KATA PENGANTAR .....	ix
DAFTAR ISI .....	xi
DAFTAR TABEL.....	xii
PENJELASAN UMUM.....	xvii
BAB I. GEOGRAFIS DAN IKLIM.....	1
1.1. Geografis .....	3
1.2. Iklim.....	3
BAB II. PEMERINTAHAN.....	11
BAB III. PENDUDUK DAN TENAGA KERJA.....	33
3.1. Penduduk .....	35
3.2. Tenaga Kerja.....	36
BAB IV. SOSIAL.....	53
4.1. Pendidikan.....	55
4.2. Kesehatan dan Kesejahteraan .....	55
4.3. Agama.....	56
BAB V. PERTANIAN .....	79
5.1. Penggunaan Lahan .....	81
5.2. Tanaman Bahan Makanan.....	81
5.3. Hortikultura.....	81
5.4. Perkebunan .....	82
5.5. Peternakan .....	82
5.6. Perikanan.....	82

# DAFTAR TABEL

<b>BAB I. GEOGRAFIS DAN IKLIM .....</b>	<b>1</b>
<i>1.1. Geografis .....</i>	<i>4</i>
Tabel 1.1.1: Letak Geografis Kecamatan Pejagoan, Topografi Wilayah dan Ketinggian dari Permukaan Laut dirinci per Desa, 2018	4
Tabel 1.1.2: Jarak dari Kantor Desa ke Kantor Kecamatan dan Kantor Kabupaten dirinci per Desa di Kecamatan Pejagoan, 2018	5
Tabel 1.1.3: Koordinat Geografis dan Ketinggian Kantor Desa dirinci per Desa di Kecamatan Pejagoan, 2018	5
<i>1.2. Iklim .....</i>	<i>6</i>
Tabel 1.2.1: Suhu dan Kelembaban Udara di Kecamatan Pejagoan, 2018	7
Tabel 1.2.2: Rata-Rata Tekanan Udara, Kecepatan Angin dan Penyinaran Matahari Menurut Bulan di Kecamatan Pejagoan, 2018	8
Tabel 1.2.3: Jumlah Curah Hujan dan Hari Hujan menurut Bulan di Kecamatan Pejagoan, 2018	9
<b>BAB II. PEMERINTAHAN .....</b>	<b>11</b>
Tabel 2.1: Kode Desa, Status Desa dan Nama SLS di Kecamatan Pejagoan, 2018	14
Tabel 2.2: Jumlah Rukun Warga (RW) dan Rukun Tetangga (RT) Menurut Kecamatan di Kecamatan Pejagoan, 2018	15
Tabel 2.3: Keberadaan Kepala Desa menurut Umur, Jenis Kelamin dan Pendidikan per Desa/Kelurahan di Kecamatan Pejagoan, 2018	156
Tabel 2.4: Keberadaan Sekretaris Desa menurut Umur, Jenis Kelamin dan Pendidikan per Desa/Kelurahan di Kecamatan Pejagoan, 2018	167
Tabel 2.5: Jumlah Aparatur Pemerintahan Desa per Desa/Kelurahan di Kecamatan Pejagoan, 2018	178
Tabel 2.6: Jumlah TPS dan Daftar Pemilih Tetap Menurut Desa pada Pilkada (Pilgub) Jawa Tengah 2018	19
Tabel 2.7: Jumlah Perolehan Suara Menurut Desa pada Pilkada (Pilgub) Jawa Tengah 2018	20
Tabel 2.8: Jumlah TPS dan Daftar Pemilih Tetap Menurut Desa pada Pemilu 2019	21

Tabel 2.9 : Daftar Perolehan Suara Pemilihan Presiden Tahun 2019 Menurut Desa	22
Tabel 2.10 : Daftar Perolehan Suara Pemilihan Legislatif DPR RI Menurut Desa pada Pemilu 2019	23
Tabel 2.11 : Daftar Perolehan Suara Pemilihan Legislatif DPRD Provinsi Menurut Desa pada Pemilu 2019	26
Tabel 2.12 : Daftar Perolehan Suara Pemilihan Legislatif DPRD Kabupaten Menurut Desa pada Pemilu 2019	29

### **BAB III. PENDUDUK DAN TENAGA KERJA.....33**

#### **3.1. Penduduk.....37**

Tabel 3.1.1 : Jumlah Penduduk Menurut Jenis Kelamin, Sex Rasio dan Persebaran Penduduk per Desa di Kecamatan Pejagoan, 2018	37
Tabel 3.1.2 : Pertumbuhan Penduduk per Desa di Kecamatan Pejagoan, 2018	38
Tabel 3.1.3 : Jumlah Penduduk, Luas Wilayah, Kepadatan Penduduk per Km <sup>2</sup> , Jumlah Rumah Tangga dan Rata-rata Jumlah Anggota Rumah Tangga per Desa di Kecamatan Pejagoan, 2018	39
Tabel 3.1.4 : Penduduk Anak-anak dan Dewasa menurut Jenis Kelamin per Desa di Kecamatan Pejagoan, 2018	40
Tabel 3.1.5 : Penduduk Menurut Umur dan Jenis Kelamin per Desa di Kecamatan Pejagoan, 2018	41
Tabel 3.1.6 : Penduduk Menurut Kelompok Umur dan Jenis Kelamin per Desa di Kecamatan Pejagoan, 2018	43
Tabel 3.1.7 : Penduduk Usia Produktif, Usia Tidak Produktif dan Angka Ketergantungan per Desa di Kecamatan Pejagoan, 2018	49

#### **3.2. Tenaga Kerja.....50**

Tabel 3.2.1 : Sumber Penghasilan Utama Sebagian Besar Penduduk dan Produk Unggulan Desa di Kecamatan Pejagoan, 2018	50
Tabel 3.2.2 : Jumlah Tenaga Kerja Indonesia (TKI) menurut Jenis Kelamin dan Keberadaan Agen Pengerahan TKI per Desa di Kecamatan Pejagoan, 2018	51

<b>BAB IV. SOSIAL .....</b>	<b>53</b>
<i>4.1. Pendidikan .....</i>	<i>57</i>
Tabel 4.1.1 : Jumlah Sekolah Dasar (SD), Jumlah Murid dan Guru per Desa di Kecamatan Pejagoan, 2018	57
Tabel 4.1.2 : Jumlah Sekolah Menengah Pertama (SMP), Jumlah Murid dan Guru per Desa di Kecamatan Pejagoan, 2018	58
Tabel 4.1.3 : Jumlah Sekolah Menengah Atas (SMA), Jumlah Murid dan Guru per Desa di Kecamatan Pejagoan, 2018	59
Tabel 4.1.4 : Jumlah Lembaga Pendidikan Keterampilan menurut Jenis Keterampilan per Desa di Kecamatan Pejagoan, 2018	60
Tabel 4.1.5 : Keberadaan Kegiatan Pendidikan Masyarakat Lainnya menurut Jenis Keterampilan per Desa di Kecamatan Pejagoan, 2018	62
<i>4.2. Kesehatan dan Kesejahteraan .....</i>	<i>64</i>
Tabel 4.2.1 : Jumlah Sarana Kesehatan menurut Jenisnya per Desa di Kecamatan Pejagoan, 2018	64
Tabel 4.2.2 : Jumlah Pos Pelayanan Terpadu (Posyandu) dan Pos Pembinaan Terpadu (Posbindu) per Desa di Kecamatan Pejagoan, 2018	65
Tabel 4.2.3 : Jumlah dan Keberadaan Tenaga Kesehatan, Bidan Desa dan Dukun Bayi/Dukun Bersalin Desa/Kelurahan di Kecamatan Pejagoan, 2018	66
Tabel 4.2.4 : Jumlah warga peserta BPJS Kesehatan Penerima Bantuan Iuran (PBI) dan Jamkesda, Jumlah surat miskin/SKTM dan Jumlah keluarga miskin menurut kepala desa per Desa di Kecamatan Pejagoan, 2018	68
Tabel 4.2.5 : Jumlah Pasangan Usia Subur (PUS), Peserta KB dan Bukan Peserta KB per Desa di Kecamatan Pejagoan, 2018	69
Tabel 4.2.6 : Jumlah Peserta KB menurut Jenis/Cara ber-KB per Desa di Kecamatan Pejagoan, 2018	71
Tabel 4.2.7 : Jumlah Keluarga menurut Hasil Pentahapan Keluarga Sejahtera per Desa di Kecamatan Pejagoan, 2018	73
<i>4.3. Agama .....</i>	<i>74</i>
Tabel 4.3.1 : Keberadaan Penganut Agama dan Agama yang Dianut Sebagian Besar Warga Desa di Kecamatan Pejagoan, 2018	74
Tabel 4.3.2 : Jumlah Tempat Ibadah menurut Jenisnya per Desa di Kecamatan Pejagoan, 2018	75

Tabel 4.3.3 : Banyaknya Peristiwa Nikah, Talak, Cerai dan Rujuk per Desa di Kecamatan Pejagoan, 2018	78
--	----

**BAB V. PERTANIAN .....79**

*5.1. Penggunaan Lahan .....83*

Tabel 5.1.1 : Luas Wilayah Menurut Desa di Kecamatan Pejagoan, 2018	83
---	----

Tabel 5.1.2 : Persentase Luas Tanah Sawah dan Tanah Kering terhadap Luas Desa dan terhadap Total Luas Tanah Sawah dan Tanah Kering di Kecamatan Pejagoan, 2018	84
--	----

Tabel 5.1.3 : Luas Tanah Sawah Dirinci menurut Desa, Jenis Irigasi dan Frekuensi Tanam dalam Setahun, 2018	85
--	----

Tabel 5.1.4 : Luas Lahan Kering di Kecamatan Pejagoan dirinci menurut Desa dan Peruntukan, 2018	86
---	----

*5.2. Tanaman Bahan Makanan .....88*

Tabel 5.2.1 : Luas Panen Tanaman Bahan Makanan di Kecamatan Pejagoan dirinci menurut komoditas, 2016-2018	88
---	----

Tabel 5.2.2 : Produksi Komoditi Bahan Makanan di Kecamatan Pejagoan dirinci menurut komoditas, 2016-2018	89
--	----

*5.3. Hortikultura .....89*

Tabel 5.3.1 : Luas Panen Tanaman Hortikultura di Kecamatan Pejagoan dirinci menurut komoditas, 2016-2018	90
--	----

Tabel 5.3.2 : Produksi Komoditi Hortikultura di Kecamatan Pejagoan dirinci menurut komoditas, 2016-2018	90
---	----

*5.4. Perkebunan.....91*

Tabel 5.4.1 : Luas Panen Tanaman Perkebunan di Kecamatan Pejagoan dirinci menurut komoditas, 2016-2018	92
--	----

Tabel 5.4.2 : Produksi Komoditi Perkebunan di Kecamatan Pejagoan dirinci menurut komoditas, 2016-2018	92
---	----

*5.5. Peternakan .....93*

Tabel 5.5.1 : Populasi Ternak di Kecamatan Pejagoan dirinci menurut jenis ternak, 2016-2018	94
---	----

Tabel 5.5.2 : Populasi Unggas di Kecamatan Pejagoan dirinci menurut jenis unggass, 2016-2018	94
--	----



5.6. Perikanan..... 96

Tabel 5.6.1 : Luas Areal Penangkapan/Budidaya Perikanan Air Tawar di Kecamatan Pejagoan dirinci menurut komoditas, 2016-2018 96

<https://kebumenkab.bps.go.id>

## PENJELASAN UMUM

Tanda-tanda, satuan-satuan, dan lain-lainnya yang digunakan dalam publikasi ini adalah sebagai berikut:

### 1. TANDA-TANDA

Data tidak tersedia	: ...
Tidak ada atau nol	: –
Data dapat diabaikan	: 0
Tanda decimal	: ,
Data tidak dapat ditampilkan	: NA
Angka perkiraan	: e
Angka sementara	: x
Angka sangat sementara	: xx
Angka diperbaiki	: r

### 2. SATUAN

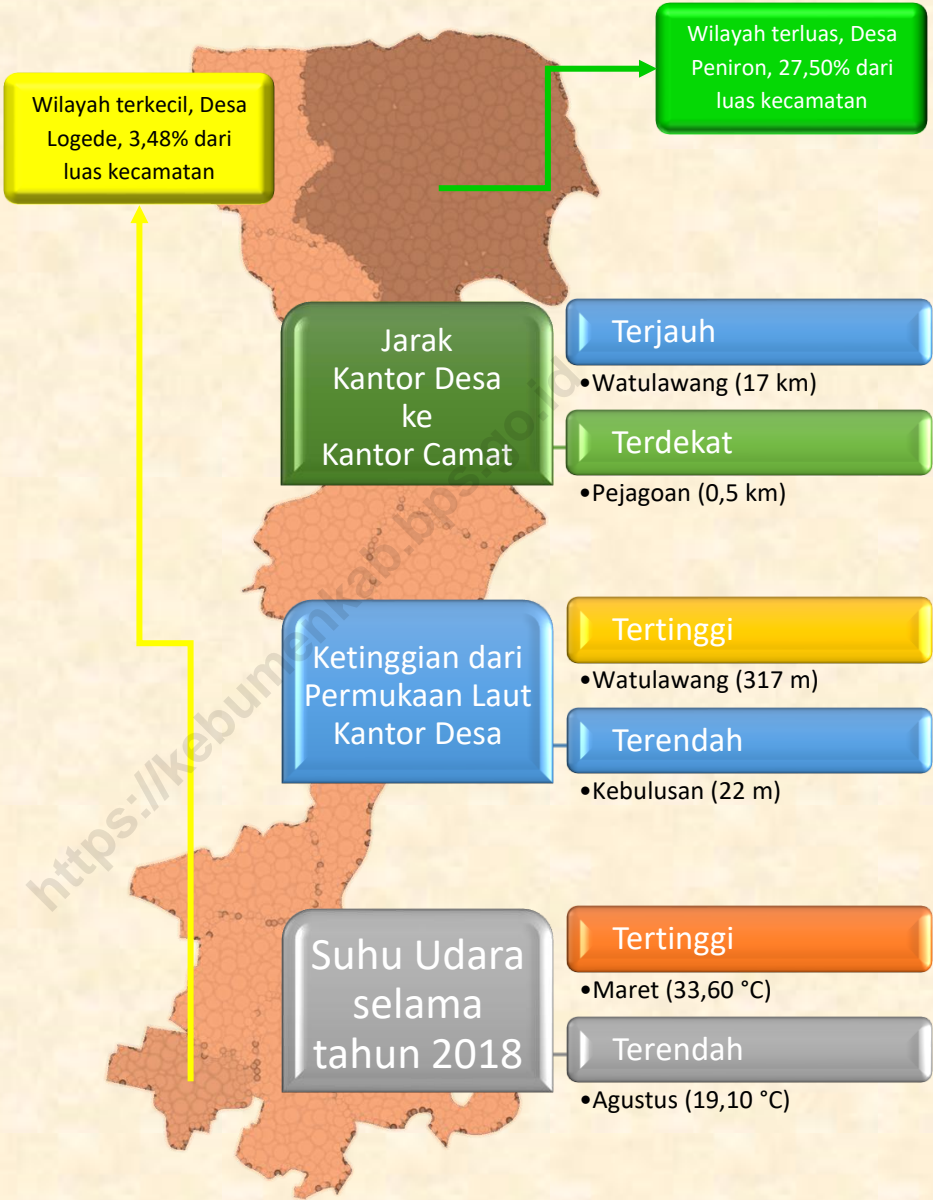
barel	: 158,99 liter = 1/6,2898 m <sup>3</sup>
hektar (ha)	: 10 000 m <sup>2</sup>
kilometer (km)	: 1 000 meter (m)
knot	: 1,8523 km/jam
kuintal	: 100 kg
KWh	: 1 000 Watt hour
MWh	: 1 000 KWh
liter (untuk beras)	: 0,80 kg
ons	: 28,31 gram
ton	: 1 000 kg

Satuan lain: buah, dus, butir, helai/lembar, kaleng, batang, pulsa, ton kilometer (ton-km), jam, menit, persen (%).

Perbedaan angka di belakang koma disebabkan oleh pembulatan angka.



# GEOGRAFIS DAN IKLIM



<https://kebumahkab.bpp.go.id>



## BAB I. GEOGRAFIS DAN IKLIM

### 1.1. Geografis

Secara geografis Kecamatan Pejagoan terletak antara  $7^{\circ} 27'$  –  $7^{\circ} 50'$  Lintang Selatan dan  $109^{\circ} 22'$  –  $109^{\circ} 50'$  Bujur Timur. Luas wilayah Kecamatan Pejagoan, adalah 1.281,12 km<sup>2</sup>.

Kecamatan Pejagoan terdiri dari 13 Desa yaitu Desa Logede luas wilayah 120,30 Ha, Kuwayuhan 187 Ha, Kedawung 258 Ha, Pejagoan 136 Ha, Kebulusan 187 Ha, Aditirto 158 Ha, Karangpoh 139 Ha, Jemur 277 Ha, Prigi 210 ha, Kebagoran 305, 44 Ha, Pengaringan 152 Ha, Peniron 951 Ha dan Watulawang 375 Ha.

Jarak antara Desa ke ibukota Kecamatan:

1. Pejagoan – Logede: 6 km.
2. Pejagoan – Kuwayuhan: 3 km.

3. Pejagoan – Kedawung: 1 km.
4. Pejagoan – Pejagoan: 0,5 km.
5. Pejagoan – Kebulusan: 2,5 km.
6. Pejagoan – Aditirto: 4 km.
7. Pejagoan – Karangpoh: 3 km.
8. Pejagoan – Jemur: 5 km.
9. Pejagoan – Prigi: 12 km.
10. Pejagoan – Kebagoran: 7 km.
11. Pejagoan – Pengaringan: 13 km.
12. Pejagoan – Peniron: 11 km.
13. Pejagoan – Watulawang: 17 km.

Kecamatan Pejagoan memiliki batas-batas: sebelah utara – Kecamatan Karangngayam; sebelah selatan – Kecamatan Klirong; sebelah barat – Kecamatan Sruweng; sebelah timur – Kecamatan Kebumen dan Kecamatan Karangsembung.

### 1.2. Iklim

Menurut Stasiun Meteorologi Sempor, suhu udara rata-rata di Kecamatan Pejagoan tahun 2018 berkisar antara  $24,70^{\circ}\text{C}$  sampai dengan  $27,80^{\circ}\text{C}$ . Untuk Kelembaban udara berkisar antara

77% sampai dengan 88%. Sedangkan untuk curah hujan selama tahun 2018 sebesar 2.660 mm<sup>3</sup> dan hari hujan sebanyak 101 hari.

### 1.1. Geografis

**Tabel 1.1.1 : Letak Geografis Kecamatan Pejagoan, Topografi Wilayah dan Ketinggian dari Permukaan Laut dirinci per Desa, 2018**

Desa/Kelurahan	Letak geografis	Topografi wilayah
(1)	(2)	(3)
001 Logede	Bukan Pesisir	Dataran
002 Kuwayuhan	Bukan Pesisir	Dataran
003 Kedawung	Bukan Pesisir	Dataran
004 Pejagoan	Bukan Pesisir	Dataran
005 Kebulusan	Bukan Pesisir	Dataran
006 Aditirto	Bukan Pesisir	Dataran
007 Karangpoh	Bukan Pesisir	Dataran
008 Jemur	Bukan Pesisir	Dataran
009 Prigi	Bukan Pesisir	Dataran
010 Kebagoran	Bukan Pesisir	Dataran
011 Pengaringan	Bukan Pesisir	Dataran
012 Peniron	Bukan Pesisir	Dataran
013 Watulawang	Bukan Pesisir	Dataran

Sumber: Podes 2018

**Tabel 1.1.2 : Jarak dari Kantor Desa ke Kantor Kecamatan dan Kantor Kabupaten dirinci per Desa di Kecamatan Pejagoan, 2018**

Desa/Kelurahan	Jarak dari kantor desa ke (Km)	
	Kantor kecamatan	Kantor kabupaten
(1)	(2)	(3)
001 Logede	6,00	7,00
002 Kuwayuhan	3,00	4,00
003 Kedawung	1,00	2,00
004 Pejagoan	0,50	1,00
005 Kebulusan	2,50	3,00
006 Aditirto	4,00	5,00
007 Karangpoh	3,00	4,00
008 Jemur	5,00	6,00
009 Prigi	12,00	12,50
010 Kebagoran	7,00	8,00
011 Pengaringan	13,00	15,00
012 Peniron	11,00	12,00
013 Watulawang	17,00	18,00

Sumber: Podes 2018



**Tabel 1.1.3 : Koordinat Geografis dan Ketinggian Kantor Desa dirinci per Desa di Kecamatan Pejagoan, 2018**

Desa/Kelurahan	Koordinat (°)		Ketinggian dari permukaan laut (m)
	Lintang Selatan	Bujur Timur	
(1)	(2)	(3)	(4)
001 Logede	7,68210	109,62300	49
002 Kuwayuhan	7,68360	109,63440	65
003 Kedawung	7,67990	109,64820	28
004 Pejagoan	7,67450	109,64750	28
005 Kebulusan	7,67360	109,62690	22
006 Aditirto	7,66010	109,63240	33
007 Karangpoh	7,65440	109,64220	53
008 Jemur	7,63660	109,65050	47
009 Prigi	7,62060	109,64440	221
010 Kebagoran	7,61510	109,65410	61
011 Pengaringan	7,59810	109,63770	281
012 Peniron	7,59180	109,65750	60
013 Watulawang	7,59630	109,66120	317

Sumber: Podes 2018

## 1.2. Iklim

**Tabel 1.2.1 : Suhu dan Kelembaban Udara di Kecamatan Pejagoan, 2018**

Bulan	Suhu Udara (°C)			Kelembaban Udara (%)		
	Maks	Min	Rata-rata	Maks	Min	Rata-rata
(1)	(2)	(3)	(4)	(5)	(6)	(7)
Januari	32,80	28,50	26,50	94,00	72,00	88,00
Februari	-	23,60	27,20	92,00	72,00	86,00
Maret	-	23,00	27,70	92,00	69,00	85,00
April	24,20	23,60	27,80	92,00	66,00	85,00
Mei	33,60	23,10	27,10	93,00	66,00	85,00
Juni	32,50	22,60	26,50	91,00	65,00	84,00
Juli	-	20,10	24,70	90,00	64,00	81,00
Agustus	30,90	19,10	25,20	87,00	60,00	78,00
September	31,20	21,20	26,10	89,00	65,00	81,00
Oktober	32,70	22,50	27,50	84,00	62,00	77,00
November	32,40	23,20	26,80	92,00	74,00	87,00
Desember	31,00	22,70	26,40	95,00	77,00	88,00

Sumber: IPK-PWS Serayu - Bogowonto (Kemen PUPERA)

**Tabel 1.2.2 : Rata-Rata Tekanan Udara dan Kecepatan Angin Menurut Bulan di Kecamatan Pejagoan, 2018**

Bulan	Kecepatan Udara (m/det)			Tekanan Udara (mb)		
	Maks	Min	Rata-rata	Maks	Min	Rata-rata
(1)	(2)	(3)	(4)	(5)	(6)	(7)
Januari	2,00	1,00	1,47	2,00	1,00	1,47
Februari	1,38	0,20	0,59	1,38	0,20	0,59
Maret	1,40	0,26	0,74	1,40	0,26	0,74
April	1,56	0,96	1,50	1,56	0,96	1,50
Mei	1,88	0,52	1,52	1,88	0,52	1,52
Juni	2,54	0,17	1,53	2,54	0,17	1,53
Juli	2,51	0,98	1,72	2,51	0,98	1,72
Agustus	3,33	1,79	2,49	3,33	1,79	2,49
September	3,79	2,21	2,87	3,79	2,21	2,87
Oktober	3,96	2,46	3,26	3,96	2,46	3,26
November	3,58	1,13	1,89	3,58	1,13	1,89
Desember	2,42	0,92	1,49	2,42	0,92	1,49

Sumber: IPK-PWS Serayu - Bogowonto (Kemen PUPERA)

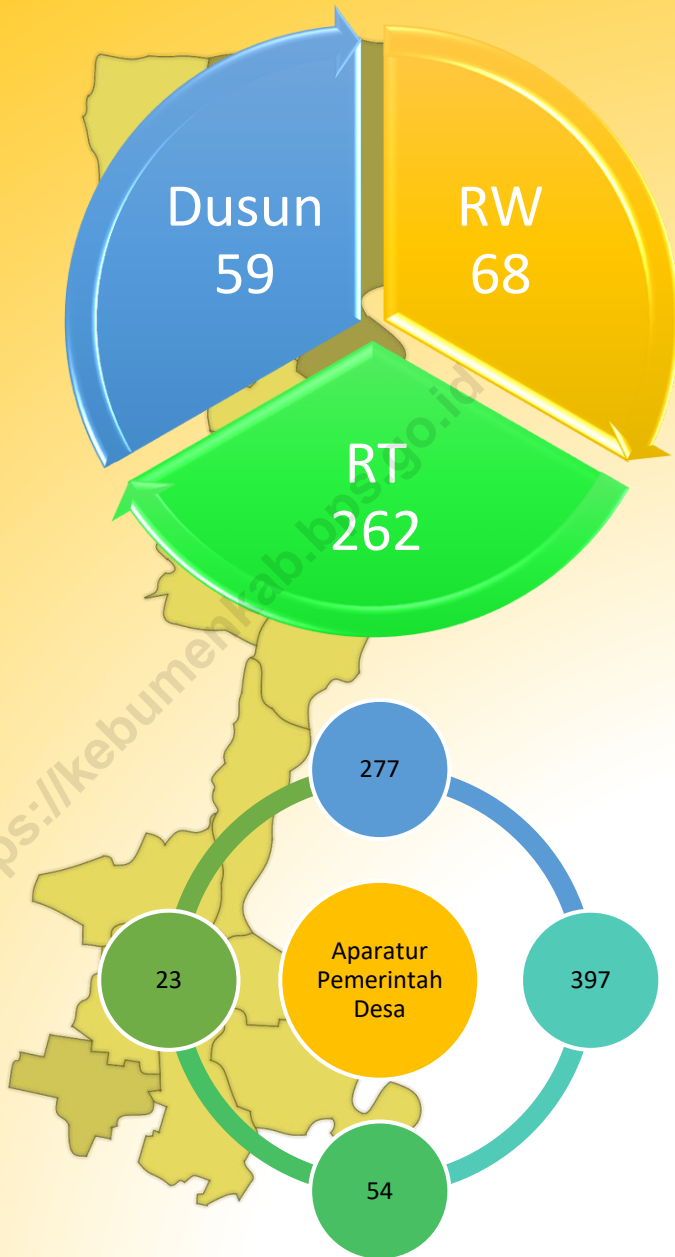
**Tabel 1.2.3 : Jumlah Curah Hujan dan Hari Hujan menurut Bulan di Kecamatan Pejagoan, 2018**

Bulan	Curah hujan (mm)	Hari hujan
(1)	(2)	(3)
Januari	552,00	18
Februari	388,00	15
Maret	434,00	11
April	229,00	12
Mei	4,00	2
Juni	6,00	2
Juli	4,00	2
Agustus	-	0
September	12,00	3
Oktober	12,00	3
November	544,00	15
Desember	475,00	18
<b>Jumlah</b>	<b>2 660,00</b>	<b>101,00</b>

Sumber: IPK-PWS Serayu - Bogowonto (Kemen PUPERA)



# PEMERINTAHAN





## **BAB II.**

### **PEMERINTAHAN**

Kecamatan Pejagoan terdiri dari 13 desa, yang seluruhnya berstatus perdesaan, yang membawahi sebanyak 68 Rukun Warga (RW) dan 266 Rukun Tetangga (RT), serta 55 dusun. Desa Peniron mempunyai jumlah RT yang paling banyak dari desa yang lain, sebanyak 46 RT, sedangkan Desa Pengaringan merupakan desa dengan jumlah RT paling sedikit sebanyak 6 RT.

Semua desa yang ada di wilayah ini sudah ada kepala desanya. Dari ke 13 kepala desa yang ada semuanya laki-laki. Umur kepala desa berkisar antara 36 – 59 tahun, sedang pendidikan kepala desa yang terendah adalah tamatan SMP/ sederajat dan yang tertinggi adalah diploma 4 atau sarjana.

Untuk jabatan sekretaris desa hanya ada 12 orang, Desa Logede tidak memiliki sekretaris desa. Dari semua sekretaris desa yang ada hanya 1 orang yang berjenis kelamin perempuan. Umur sekretaris desa berkisar antara 31 – 52 tahun, sedang pendidikan sekretaris desa yang terendah adalah tamatan SMP/ sederajat dan yang tertinggi adalah diploma 4 atau sarjana.

Jumlah aparatur pemerintahan desa di Kecamatan Pejagoan pada tahun 2017 sebanyak 751 orang, yang terdiri dari 23 orang aparat kesekretariatan, 54 orang pelaksana teknis dan 397 orang pelaksana kewilayahan serta 277 orang pegawai desa lainnya.



**Tabel 2.1 : Kode Desa, Status Desa dan Nama SLS di Kecamatan Pejagoan, 2018**

Desa/Kelurahan	Kode Desa	Status Pemerintahan	Nama SLS setingkat di bawah desa
(1)	(2)	(3)	(4)
001 Logede	3305130001	Desa	Dusun
002 Kuwayuhan	3305130002	Desa	Dusun
003 Kedawung	3305130003	Desa	Dusun
004 Pejagoan	3305130004	Desa	Dusun
005 Kebulusan	3305130005	Desa	Dusun
006 Aditirto	3305130006	Desa	Dusun
007 Karangpoh	3305130007	Desa	Dusun
008 Jemur	3305130008	Desa	Dusun
009 Prigi	3305130009	Desa	Dusun
010 Kebagoran	3305130010	Desa	Dusun
011 Pengaringan	3305130011	Desa	Dusun
012 Peniron	3305130012	Desa	Dusun
013 Watulawang	3305130013	Desa	Dusun

Sumber : Podes 2018

**Tabel 2.2 : Jumlah Rukun Warga (RW) dan Rukun Tetangga (RT) Menurut Kecamatan di Kecamatan Pejagoan, 2018**

Desa/Kelurahan	Dusun	RW	RT
(1)	(2)	(3)	(4)
001 Logede	4	5	18
002 Kuwayuhan	7	8	24
003 Kedawung	8	8	40
004 Pejagoan	6	8	34
005 Kebulusan	4	4	17
006 Aditirto	2	2	10
007 Karangpoh	4	4	12
008 Jemur	5	6	26
009 Prigi	3	3	12
010 Kebagoran	4	4	11
011 Pengaringan	2	2	6
012 Peniron	8	12	46
013 Watulawang	2	2	10
<b>Jumlah</b>	<b>59</b>	<b>68</b>	<b>266</b>

Sumber : Podes 2018

**Tabel 2.3 : Keberadaan Kepala Desa menurut Umur, Jenis Kelamin dan Pendidikan per Desa/Kelurahan di Kecamatan Pejagoan, 2018**

Desa/Kelurahan	Keberadaan *)	Umur (thn)	Jenis kelamin **)	Pendidikan tertinggi yang ditamatkan ***)
(1)	(2)	(3)	(4)	(5)
001 Logede	1	59	1	4
002 Kuwayuhan	1	56	1	6
003 Kedawung	1	38	1	5
004 Pejagoan	1	36	1	5
005 Kebulusan	1	49	1	7
006 Aditirto	1	37	1	4
007 Karangpoh	1	47	1	7
008 Jemur	1	46	1	4
009 Prigi	1	45	1	5
010 Kebagoran	1	47	1	6
011 Pengaringan	1	46	1	4
012 Peniron	1	39	1	7
013 Watulawang	1	59	1	4

\*) 1 = Ada 2 = Tidak ada

\*\*\*) 1 - Laki-laki 2 = Perempuan

\*\*\*\*) 1 = Tdk pernah sekolah 2 = Tdk tamat SD/ sederajat 3 = Tamat SD/ sederajat  
4 = SMP/ sederajat 5 = SMU/ sederajat 6 = Akademi/DIII 7 = Diploma IV/S1 8 = S2 9 = S3

Sumber : Podes 2018

**Tabel 2.4 : Keberadaan Sekretaris Desa menurut Umur, Jenis Kelamin dan Pendidikan per Desa/Kelurahan di Kecamatan Pejagoan, 2018**

Desa/Kelurahan	Keberadaan (*)	Umur (thn)	Jenis kelamin (**)	Pendidikan tertinggi yang ditamatkan (***)
(1)	(2)	(3)	(4)	(5)
001 Logede	2			
002 Kuwayuhan	1	43	1	5
003 Kedawung	1	41	1	5
004 Pejagoan	1	31	1	5
005 Kebulusan	1	40	1	7
006 Aditirto	1	40	1	6
007 Karangpoh	1	36	1	4
008 Jemur	1	39	2	5
009 Prigi	1	38	1	7
010 Kebagoran	1	52	1	5
011 Pengaringan	1	43	1	5
012 Peniron	1	39	1	5
013 Watulawang	1	49	1	5

\*) 1 = Ada 2 = Tidak ada

\*\*\*) 1 - Laki-laki 2 = Perempuan

\*\*\*\*) 1 = Tdk pernah sekolah 2 = Tdk tamat SD/ sederajat 3 = Tamat SD/ sederajat  
4 = SMP/ sederajat 5 = SMU/ sederajat 6 = Akademi/ DIII 7 = Diploma IV/ S1 8 = S2 9 = S3

Sumber : Podes 2018

**Tabel 2.5 : Jumlah Aparatur Pemerintahan Desa per Desa/Kelurahan di Kecamatan Pejagoan, 2018**

<b>Desa/Kelurahan</b>	<b>Sekretariat Desa (bendahara, dll.)</b>	<b>Pelaksana Teknis (kaur, kasi, dll.)</b>	<b>Pelaksana Kewilayahan (kadus, ketua RT, ketua RW, dll.)</b>	<b>Pegawai Desa lainnya (hansip, dll.)</b>
(1)	(2)	(3)	(4)	(5)
001 Logede	1	5	27	24
002 Kuwayuhan	2	6	36	6
003 Kedawung	1	4	52	56
004 Pejagoan	2	4	40	27
005 Kebulusan	2	4	25	22
006 Aditirto	2	4	14	15
007 Karangpoh	2	4	45	25
008 Jemur	2	5	36	26
009 Prigi	2	2	17	9
010 Kebagoran	2	4	17	22
011 Pengaringan	1	3	10	12
012 Peniron	2	5	64	23
013 Watulawang	2	4	14	10
<b>Jumlah</b>	<b>23</b>	<b>54</b>	<b>397</b>	<b>277</b>

Sumber : Podes 2018

**Tabel 2.6 Jumlah TPS dan Daftar Pemilih Tetap Menurut Desa pada Pilkada (Pilgub) Jawa Tengah 2018**

Desa/Kelurahan	TPS	DPT	Pengguna Hak Pilih	Partisipasi (%)
(1)	(2)	(3)	(4)	(5)
001 Logede	7	2 636	1 855	70,4
002 Kuwayuhan	11	5 136	3 470	67,6
003 Kedawung	15	6 903	4 845	70,2
004 Pejagoan	10	4 027	3 186	79,1
005 Kebulusan	8	3 545	2 299	64,9
006 Aditirto	5	2 247	1 511	67,2
007 Karangpoh	5	2 337	1 571	67,2
008 Jemur	8	3 637	2 467	67,8
009 Prigi	4	1 441	994	69,0
010 Kebagoran	4	1 445	983	68,0
011 Pengaringan	1	510	398	78,0
012 Peniron	13	4 958	3 044	61,4
013 Watulawang	2	750	528	70,4
<b>Jumlah</b>	<b>95</b>	<b>39 575</b>	<b>27 155</b>	<b>68,6</b>

Sumber : Komisi Pemilihan Umum

**Tabel 2.7** Jumlah Perolehan Suara Menurut Desa pada Pilkada (Pilgub) Jawa Tengah 2018

Desa/Kelurahan	H. GANJAR PRANOWO, S.H, M.IP dan TAJ YASIN		H. SUDIRMAN SAID dan Hj. IDA FAUZIYAH	
	Suara	Persen	Suara	Persen
(1)	(2)	(3)	(4)	(5)
001 Logede	794	45,82	939	54,18
002 Kuwayuhan	1 496	44,98	1 830	55,02
003 Kedawung	2 497	54,26	2 105	45,74
004 Pejagoan	1 207	41,42	1 707	58,58
005 Kebulusan	947	43,46	1 232	56,54
006 Aditirto	643	44,47	803	55,53
007 Karangpoh	799	52,36	727	47,64
008 Jemur	1 012	42,45	1 372	57,55
009 Prigi	435	44,39	545	55,61
010 Kebagoran	455	48,15	490	51,85
011 Pengaringan	214	56,46	165	43,54
012 Peniron	1 664	56,99	1 256	43,01
013 Watulawang	320	61,90	197	38,10
<b>Jumlah</b>	<b>12 483</b>	<b>48,29</b>	<b>13 368</b>	<b>51,71</b>

Sumber : Komisi Pemilihan Umum

**Tabel 2.8** Jumlah TPS dan Daftar Pemilih Tetap Menurut Desa pada Pemilu 2019

Desa/Kelurahan	TPS	Daftar Pemilih Tetap		
		Laki-laki	Perempuan	Jumlah
(1)	(2)	(3)	(4)	(5)
001 Logede	11	1 325	1 319	2 644
002 Kuwayuhan	23	2 676	2 572	5 248
003 Kedawung	27	3 639	3 505	7 144
004 Pejagoan	19	2 142	2 171	4 313
005 Kebulusan	15	1 862	1 716	3 578
006 Aditirto	10	1 207	1 136	2 343
007 Karangpoh	12	1 207	1 166	2 373
008 Jemur	15	2 041	1 877	3 918
009 Prigi	7	860	773	1 633
010 Kebagoran	6	766	711	1 477
011 Pengaringan	3	273	256	529
012 Peniron	20	2 702	2 545	5 247
013 Watulawang	4	412	385	797
<b>Jumlah</b>	<b>174</b>	<b>21 115</b>	<b>20 136</b>	<b>41 249</b>

Sumber : Komisi Pemilihan Umum



**Tabel 2.9 Daftar Perolehan Suara Pemilihan Presiden Tahun 2019 Menurut Desa**

Desa/Kelurahan	(01) Ir. H. Joko Widodo -Prof. Dr. (H.C) KH. Ma'ruf Amin		(02) H. Prabowo Subianto - H. Sandiaga Salahudin Uno		Jumlah
	Suara	Persen	Suara	Persen	
	(1)	(2)	(3)	(4)	
001 Logede	1 494	72,77	559	27,23	2 053
002 Kuwayuhan	2 627	63,04	1 540	36,96	4 167
003 Kedawung	3 740	66,17	1 912	33,83	5 652
004 Pejagoan	2 076	59,40	1 419	40,60	3 495
005 Kebulusan	1 892	68,43	873	31,57	2 765
006 Aditirto	1 263	72,50	479	27,50	1 742
007 Karangpoh	1 433	81,28	330	18,72	1 763
008 Jemur	2 269	82,00	498	18,00	2 767
009 Prigi	919	85,09	161	14,91	1 080
010 Kebagoran	852	81,30	196	18,70	1 048
011 Pengaringan	383	89,70	44	10,30	427
012 Peniron	2 787	82,12	607	17,88	3 394
013 Watulawang	533	88,39	70	11,61	603
<b>Jumlah</b>	<b>22 268</b>	<b>71,93</b>	<b>8 688</b>	<b>28,07</b>	<b>30 956</b>

Sumber : Komisi Pemilihan Umum

**Tabel 2.10** Daftar Perolehan Suara Pemilihan Legislatif DPR RI Menurut Desa pada Pemilu 2019

Desa/Kelurahan	PKB	Gerindra	PDIP	Golkar	NasDem	Garuda
(1)	(2)	(3)	(4)	(5)	(6)	(7)
001 Logede	660	212	356	172	17	8
002 Kuwayuhan	555	475	609	473	62	18
003 Kedawung	627	734	831	990	381	18
004 Pejagoan	506	532	400	60	55	19
005 Kebulusan	638	358	281	377	36	9
006 Aditirto	299	179	152	335	61	8
007 Karangpoh	277	193	462	111	32	3
008 Jemur	1 219	161	386	112	19	5
009 Prigi	451	75	169	79	22	5
010 Kebagoran	174	108	326	100	9	13
011 Pengaringan	19	30	213	48	5	1
012 Peniron	659	333	723	139	61	7
013 Watulawang	74	50	232	27	13	-
<b>Jumlah</b>	<b>6 160</b>	<b>3 443</b>	<b>5 144</b>	<b>3 028</b>	<b>779</b>	<b>121</b>

Sumber : Komisi Pemilihan Umum

Lanjutan Tabel 2.10

Desa/Kelurahan	Berkarya	PKS	Perindo	PPP	PSI	PAN
(1)	(8)	(9)	(10)	(11)	(12)	(13)
001 Logede	15	71	21	79	12	115
002 Kuwayuhan	65	866	46	225	35	99
003 Kedawang	89	423	86	424	50	188
004 Pejagoan	51	302	60	113	30	214
005 Kebulusan	43	113	46	172	13	148
006 Aditirto	14	62	42	161	12	120
007 Karangpoh	17	78	45	226	6	54
008 Jemur	7	104	45	118	17	15
009 Prigi	24	62	13	46	2	6
010 Kebagoran	15	28	21	54	4	22
011 Pengaringan	7	13	14	30	2	6
012 Peniron	21	89	68	599	15	21
013 Watulawang	8	26	16	32	2	2
<b>Jumlah</b>	<b>384</b>	<b>2 246</b>	<b>533</b>	<b>2 290</b>	<b>212</b>	<b>1 023</b>

Sumber : Komisi Pemilihan Umum

Lanjutan Tabel 2.10

Desa/Kelurahan	Hanura	Demokrat	PBB	PKPI	Jumlah
(1)	(14)	(15)	(16)	(17)	(18)
001 Logede	2	31	2	1	1 774
002 Kuwayuhan	5	183	10	7	3 733
003 Kedawung	6	138	13	10	5 008
004 Pejagoan	2	148	9	8	2 509
005 Kebulusan	5	98	4	3	2 344
006 Aditirto	2	50	8	1	1 506
007 Karangpoh	1	23	10	2	1 540
008 Jemur	2	79	2	1	2 292
009 Prigi	-	8	1	3	966
010 Kebagoran	1	15	1	1	892
011 Pengaringan	1	1	1	-	391
012 Peniron	4	49	3	4	2 795
013 Watulawang	-	5	1	1	489
<b>Jumlah</b>	<b>45</b>	<b>843</b>	<b>81</b>	<b>59</b>	<b>26 257</b>

Sumber : Komisi Pemilihan Umum

**Tabel 2.11 Daftar Perolehan Suara Pemilihan Legislatif DPRD Provinsi Jawa Tengah Menurut Desa pada Pemilu 2019**

Desa/Kelurahan	PKB	Gerindra	PDIP	Golkar	NasDem	Garuda
(1)	(2)	(3)	(4)	(5)	(6)	(7)
001 Logede	662	169	360	138	16	4
002 Kuwayuhan	591	355	704	379	43	24
003 Kedawung	756	691	803	865	264	22
004 Pejagoan	570	419	479	435	41	9
005 Kebulusan	640	290	319	278	26	13
006 Aditirto	319	166	209	189	45	10
007 Karangpoh	260	170	474	75	30	5
008 Jemur	1 277	155	403	60	20	7
009 Prigi	514	69	154	195	13	6
010 Kebagoran	166	99	342	94	7	12
011 Pengaringan	37	23	233	32	5	4
012 Peniron	1 092	272	676	69	29	13
013 Watulawang	115	59	211	13	6	-
<b>Jumlah</b>	<b>7 001</b>	<b>2 940</b>	<b>5 371</b>	<b>2 827</b>	<b>551</b>	<b>136</b>

Sumber : Komisi Pemilihan Umum

Lanjutan Tabel 2.11

Desa/Kelurahan	Berkarya	PKS	Perindo	PPP	PSI	PAN
(1)	(8)	(9)	(10)	(11)	(12)	(13)
001 Logede	12	48	27	66	14	82
002 Kuwayuhan	36	695	44	223	24	115
003 Kedawung	73	350	82	218	58	202
004 Pejagoan	38	241	43	101	31	185
005 Kebulusan	24	128	33	136	7	126
006 Aditirto	19	55	17	138	11	80
007 Karangpoh	13	88	38	212	11	18
008 Jemur	5	81	32	75	10	18
009 Prigi	11	20	19	37	-	6
010 Kebagoran	12	21	17	58	4	10
011 Pengaringan	8	10	12	21	3	2
012 Peniron	27	59	44	491	15	16
013 Watulawang	4	26	14	27	1	1
<b>Jumlah</b>	<b>290</b>	<b>1 831</b>	<b>432</b>	<b>1 814</b>	<b>201</b>	<b>874</b>

Sumber : Komisi Pemilihan Umum

Lanjutan Tabel 2.11

Desa/Kelurahan	Hanura	Demokrat	PBB	PKPI	Jumlah
(1)	(14)	(15)	(16)	(17)	(18)
001 Logede	1	55	1	2	1 657
002 Kuwayuhan	6	209	16	6	3 470
003 Kedawung	2	232	11	9	4 638
004 Pejagoan	1	185	7	8	2 793
005 Kebulusan	2	108	2	4	2 136
006 Aditirto	2	105	2	1	1 368
007 Karangpoh	1	28	5	-	1 428
008 Jemur	3	86	1	1	2 234
009 Prigi	-	9	-	2	1 055
010 Kebagoran	2	13	1	-	858
011 Pengaringan	1	4	-	-	395
012 Peniron	3	43	4	1	2 854
013 Watulawang	-	1	1	-	479
<b>Jumlah</b>	<b>38</b>	<b>1 093</b>	<b>67</b>	<b>51</b>	<b>25 383</b>

Sumber : Komisi Pemilihan Umum

**Tabel 2.12 Daftar Perolehan Suara Pemilihan Legislatif DPRD Kabupaten Kebumen Menurut Desa pada Pemilu 2019**

Desa/Kelurahan	PKB	Gerindra	PDIP	Golkar	NasDem	Garuda
(1)	(2)	(3)	(4)	(5)	(6)	(7)
001 Logede	1 022	109	345	295	7	2
002 Kuwayuhan	441	320	446	744	155	24
003 Kedawung	520	441	424	1 803	1 026	8
004 Pejagoan	489	501	279	1 084	72	7
005 Kebulusan	660	309	179	664	50	5
006 Aditirto	382	223	110	285	136	6
007 Karangpoh	244	267	426	75	32	2
008 Jemur	1 821	143	317	68	38	2
009 Prigi	548	83	134	147	29	7
010 Kebagoran	183	149	305	155	4	8
011 Pengaringan	14	16	303	51	-	1
012 Peniron	1 213	312	445	43	59	7
013 Watulawang	161	80	195	11	1	2
<b>Jumlah</b>	<b>7 700</b>	<b>2 956</b>	<b>3 912</b>	<b>5 430</b>	<b>1 615</b>	<b>88</b>

Sumber : Komisi Pemilihan Umum



Lanjutan Tabel 2.12

Desa/Kelurahan	Berkarya	PKS	Perindo	PPP	PSI	PAN
(1)	(8)	(9)	(10)	(11)	(12)	(13)
001 Logede	12	45	4	59	4	181
002 Kuwayuhan	45	1 146	22	125	4	71
003 Kedawung	46	373	31	119	11	203
004 Pejagoan	39	298	19	62	8	143
005 Kebulusan	30	144	17	103	5	186
006 Aditirto	16	56	13	236	2	112
007 Karangpoh	8	123	22	373	4	36
008 Jemur	4	139	15	79	1	9
009 Prigi	10	11	8	34	1	3
010 Kebagoran	10	30	8	95	-	32
011 Pengaringan	5	3	-	28	-	-
012 Peniron	15	81	12	1 072	3	12
013 Watulawang	5	32	11	49	1	3
<b>Jumlah</b>	<b>253</b>	<b>2 490</b>	<b>192</b>	<b>2 445</b>	<b>56</b>	<b>1 004</b>

Sumber : Komisi Pemilihan Umum

Lanjutan Tabel 2.12

Desa/Kelurahan	Hanura	Demokrat	PBB	PKPI	Jumlah
(1)	(14)	(15)	(16)	(17)	(18)
001 Logede	1	22	1	-	2 109
002 Kuwayuhan	4	339	8	6	3 900
003 Kedawung	5	332	6	3	5 351
004 Pejagoan	1	250	5	1	3 258
005 Kebulusan	1	223	-	-	2 576
006 Aditirto	2	27	-	4	1 610
007 Karangpoh	1	16	2	2	1 633
008 Jemur	-	72	1	-	2 709
009 Prigi	1	8	-	2	1 026
010 Kebagoran	1	28	1	2	1 011
011 Pengaringan	1	-	-	-	422
012 Peniron	2	44	1	1	3 322
013 Watulawang	2	-	-	-	553
<b>Jumlah</b>	<b>36</b>	<b>1 376</b>	<b>41</b>	<b>38</b>	<b>29 498</b>

Sumber : Komisi Pemilihan Umum



# PENDUDUK DAN TENAGA KERJA

Penduduk Kecamatan  
Pejagoan 2018



25.053



24.884

Penduduk Anak-anak dan  
Dewasa Kecamatan Pejagoan  
2018



Anak-anak 6.977  
Dewasa 18.240



Anak-anak 6.717  
Dewasa 18.329

Sumber  
Penghasilan  
Utama  
Penduduk



Pertanian - 6 desa



Industri pengolahan - 6 desa



Jasa-jasa - 1 desa



### BAB III.

## PENDUDUK DAN TENAGA KERJA

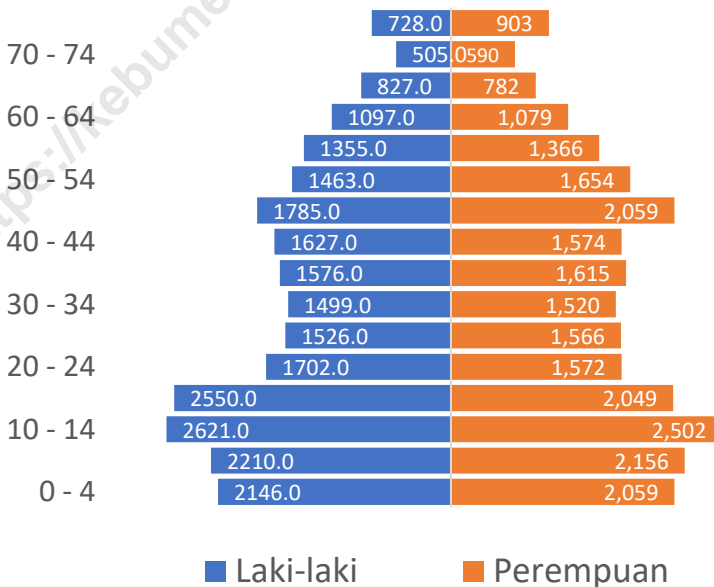
### 3.1. Penduduk

Penduduk Kecamatan Pejagoan berdasarkan proyeksi penduduk tahun 2018 sebanyak 50.263 jiwa yang terdiri atas 32.194 jiwa penduduk laki-laki dan 31.763 jiwa penduduk perempuan. Dibandingkan dengan proyeksi jumlah penduduk tahun 2015, penduduk Kecamatan Pejagoan mengalami pertumbuhan sebesar 0,31 persen. Sementara itu besarnya angka rasio jenis kelamin tahun 2018 penduduk laki-laki

terhadap penduduk perempuan sebesar 101.

Kepadatan penduduk di Kecamatan Pejagoan tahun 2018 mencapai 1454 jiwa/km<sup>2</sup>. Desa paling padat desa Pejagoan yang merupakan Desa di pusat kecamatan, sedangkan desa paling kecil angka kepadatan per km<sup>2</sup> adalah Desa Watulawang sebesar 268 jiwa/km<sup>2</sup>.

**Gambar 3.1.**  
Penduduk Kecamatan Pejagoan menurut Kelompok Umur dan Jenis Kelamin, 2018



### **3.2. Tenaga Kerja**

Kecamatan Pejagoan termasuk kecamatan yang cukup maju, terbukti lebih dari 50 persen dari jumlah desa yang ada, sumber pengasilan utama sebagian besar penduduknya sudah bukan sektor pertanian. Secara rinci sumber pengasilan sebagian besar penduduk yang masih pada sektor pertanian ada 6 desa, sektor industri pengolahan sebanyak 6 desa dan sektor jasa-jasa satu desa.

Jumlah TKI yang berasal dari wilayah Kecamatan Pejagoan sebanyak 103 orang yang terdiri dari 43 orang laki-laki dan 60 orang perempuan. Sedangkan asal desa dari TKI tersebut hampir dari semua desa di wilayah ini, hanya Desa Kebagoran yang tidak mengirimkan TKI.

<https://kebumenkab.bps.go.id>

### 3.1. Penduduk

**Tabel 3.1.1 : Jumlah Penduduk Menurut Jenis Kelamin, Sex Rasio dan Persebaran Penduduk per Desa di Kecamatan Pejagoan, 2018**

Desa/Kelurahan	Laki-laki	Perempuan	Laki-laki + Perempuan	Sex rasio	Persebaran (%)
(1)	(2)	(3)	(4)	(5)	(6)
001 Logede	1 584	1 623	3 207	98	6,38
002 Kuwayuhan	3 338	3 238	6 576	103	13,08
003 Kedawung	4 521	4 529	9 050	100	18,01
004 Pejagoan	2 825	2 828	5 653	100	11,25
005 Kebulusan	2 216	2 291	4 507	97	8,97
006 Aditirto	1 284	1 321	2 605	97	5,18
007 Karangpoh	1 479	1 456	2 935	102	5,84
008 Jemur	2 428	2 289	4 717	106	9,38
009 Prigi	970	940	1 910	103	3,80
010 Kebagoran	860	864	1 724	100	3,43
011 Pengaringan	300	282	582	106	1,16
012 Peniron	2 893	2 900	5 793	100	11,53
013 Watulawang	519	485	1 004	107	2,00
<b>Jumlah</b>	<b>25 217</b>	<b>25 046</b>	<b>50 263</b>	<b>101</b>	<b>100,00</b>

Sumber: BPS Kabupaten Kebumen



**Tabel 3.1.2 : Pertambahan Penduduk per Desa di Kecamatan Pejagoan, 2018**

Desa/Kelurahan	Jumlah penduduk		Pertambahan	
	2017	2018	Jiwa	%
(1)	(2)	(3)	(4)	(5)
001 Logede	3 188	3 207	19	0,60
002 Kuwayuhan	6 532	6 576	44	0,67
003 Kedawung	8 998	9 050	52	0,58
004 Pejagoan	5 616	5 653	37	0,66
005 Kebulusan	4 480	4 507	27	0,60
006 Aditirto	2 588	2 605	17	0,66
007 Karangpoh	2 920	2 935	15	0,51
008 Jemur	4 684	4 717	33	0,70
009 Prigi	1 897	1 910	13	0,69
010 Kebagoran	1 713	1 724	11	0,64
011 Pengaringan	575	582	7	1,22
012 Peniron	5 756	5 793	37	0,64
013 Watulawang	990	1 004	14	1,41
<b>Jumlah</b>	<b>49 937</b>	<b>50 263</b>	<b>326</b>	<b>0,65</b>

Sumber: BPS Kabupaten Kebumen

**Tabel 3.1.3 : Jumlah Penduduk, Luas Wilayah, Kepadatan Penduduk per Km<sup>2</sup>, Jumlah Rumah Tangga dan Rata-rata Jumlah Anggota Rumah Tangga per Desa di Kecamatan Pejagoan, 2018**

Desa/Kelurahan	Jumlah penduduk	Luas wilayah (km <sup>2</sup> )	Kepadatan penduduk per km <sup>2</sup>	Jumlah rumah tangga	Rata-rata jumlah anggota rumah tangga
(1)	(2)	(3)	(4)	(5)	(6)
001 Logede	3 207	1,20	2 666	879	4
002 Kuwayuhan	6 576	1,87	3 517	1 687	4
003 Kedawung	9 050	2,58	3 505	2 419	4
004 Pejagoan	5 653	1,36	4 157	1 482	4
005 Kebulusan	4 507	1,88	2 399	1 138	4
006 Aditirto	2 605	1,58	1 649	697	4
007 Karangpoh	2 935	1,39	2 112	746	4
008 Jemur	4 717	2,78	1 699	1 138	4
009 Prigi	1 910	2,10	910	460	4
010 Kebagoran	1 724	3,05	564	480	4
011 Pengaringan	582	1,53	381	156	4
012 Peniron	5 793	9,51	609	1 486	4
013 Watulawang	1 004	3,75	268	248	4
<b>Jumlah</b>	<b>50 263</b>	<b>34,58</b>	<b>1 454</b>	<b>13.016</b>	<b>4</b>

Sumber: BPS Kabupaten Kebumen

**Tabel 3.1.4 : Penduduk Anak-anak dan Dewasa menurut Jenis Kelamin per Desa di Kecamatan Pejagoan, 2018**

Desa/Kelurahan	Anak-anak		Dewasa		Total	
	Laki-laki	Perempuan	Laki-laki	Perempuan	Laki-laki	Perempuan
(1)	(2)	(3)	(4)	(5)	(6)	(7)
001 Logede	412	441	1.172	1.182	1.584	1.623
002 Kuwayuhan	914	897	2.424	2.341	3.338	3.238
003 Kedawung	1.231	1.151	3.290	3.378	4.521	4.529
004 Pejagoan	701	705	2.124	2.123	2.825	2.828
005 Kebulusan	640	639	1.576	1.652	2.216	2.291
006 Aditirto	366	376	918	945	1.284	1.321
007 Karangpoh	429	421	1.050	1.035	1.479	1.456
008 Jemur	716	654	1.712	1.635	2.428	2.289
009 Prigi	296	288	674	652	970	940
010 Kebagoran	232	220	628	644	860	864
011 Pengaringan	83	64	217	218	300	282
012 Peniron	824	737	2.069	2.163	2.893	2.900
013 Watulawang	133	124	386	361	519	485
<b>Jumlah</b>	<b>6.977</b>	<b>6.717</b>	<b>18.240</b>	<b>18.329</b>	<b>25.217</b>	<b>25.046</b>

Sumber: BPS Kabupaten Kebumen

**Tabel 3.1.5 : Penduduk Menurut Umur dan Jenis Kelamin per Desa di Kecamatan Pejagoan, 2018**

Umur	Penduduk			Umur	Penduduk		
	Laki-laki	Perempuan	Jumlah		Laki-laki	Perempuan	Jumlah
(1)	(2)	(3)	(4)	(1)	(5)	(6)	(7)
<b>0</b>	468	452	920	<b>19</b>	449	365	814
<b>1</b>	439	420	859	<b>20</b>	405	342	747
<b>2</b>	420	401	821	<b>21</b>	357	320	677
<b>3</b>	410	393	803	<b>22</b>	322	304	626
<b>4</b>	409	393	802	<b>23</b>	309	301	610
<b>5</b>	414	401	815	<b>24</b>	309	305	614
<b>6</b>	424	413	837	<b>25</b>	307	309	616
<b>7</b>	439	429	868	<b>26</b>	308	315	623
<b>8</b>	457	447	904	<b>27</b>	307	318	625
<b>9</b>	476	466	942	<b>28</b>	304	315	619
<b>10</b>	496	487	983	<b>29</b>	300	309	609
<b>11</b>	516	509	1.025	<b>30</b>	299	305	604
<b>12</b>	531	518	1.049	<b>31</b>	297	301	598
<b>13</b>	539	507	1.046	<b>32</b>	298	300	598
<b>14</b>	539	481	1.020	<b>33</b>	301	304	605
<b>15</b>	540	457	997	<b>34</b>	304	310	614
<b>16</b>	540	433	973	<b>35</b>	309	318	627
<b>17</b>	527	408	935	<b>36</b>	313	326	639
<b>18</b>	494	386	880	<b>37</b>	317	330	647

Tabel 3.1.5 : Lanjutan

Umur	Penduduk			Umur	Penduduk		
	Laki-laki	Perempuan	Jumlah		Laki-laki	Perempuan	Jumlah
(1)	(2)	(3)	(4)	(1)	(5)	(6)	(7)
38	318	325	643	57	275	274	549
39	319	316	635	58	266	262	528
40	319	307	626	59	254	251	505
41	317	296	613	60	243	239	482
42	320	297	617	61	230	228	458
43	329	320	649	62	218	217	435
44	342	354	696	63	208	204	412
45	353	386	739	64	198	191	389
46	366	418	784	65	188	178	366
47	369	434	803	66	177	167	344
48	358	424	782	67	166	156	322
49	339	397	736	68	154	145	299
50	320	372	692	69	142	136	278
51	299	345	644	70	129	128	257
52	284	323	607	71	116	121	237
53	279	310	589	72	102	116	218
54	281	304	585	73	87	113	200
55	281	295	576	74	71	112	183
56	279	284	563	75+	728	903	1.631
Jumlah					25.217	25.046	50.263

Sumber: BPS Kabupaten Kebumen

**Tabel 3.1.6 : Penduduk Menurut Kelompok Umur dan Jenis Kelamin per Desa di Kecamatan Pejagoan, 2018**

Desa/Kelurahan	0 - 4		5 - 9		10 - 14	
	Laki-laki	Perempuan	Laki-laki	Perempuan	Laki-laki	Perempuan
(1)	(2)	(3)	(4)	(5)	(6)	(7)
001 Logede	126	128	135	116	151	197
002 Kuwayuhan	277	298	300	274	337	325
003 Kedawung	373	332	397	405	461	414
004 Pejagoan	243	240	211	203	247	262
005 Kebulusan	197	202	184	223	259	214
006 Aditirto	108	120	123	120	135	136
007 Karangpoh	144	123	122	140	163	158
008 Jemur	197	198	258	199	261	257
009 Prigi	91	84	90	93	115	111
010 Kebagoran	72	65	74	72	86	83
011 Pengaringan	19	23	31	19	33	22
012 Peniron	250	203	245	250	329	284
013 Watulawang	49	43	40	42	44	39
<b>Jumlah</b>	<b>2 146</b>	<b>2 059</b>	<b>2 210</b>	<b>2 156</b>	<b>2 621</b>	<b>2 502</b>

Tabel 3.1.6 : Lanjutan

Desa/Kelurahan	15 - 19		20 - 24		25 - 29	
	Laki-laki	Perempuan	Laki-laki	Perempuan	Laki-laki	Perempuan
(1)	(8)	(9)	(10)	(11)	(12)	(13)
001 Logede	177	152	80	107	98	92
002 Kuwayuhan	340	262	229	203	193	203
003 Kedawung	440	353	319	291	278	305
004 Pejagoan	286	254	245	190	216	200
005 Kebulusan	222	218	141	149	130	146
006 Aditirto	146	99	76	85	83	97
007 Karangpoh	151	146	126	89	94	105
008 Jemur	273	190	186	159	148	123
009 Prigi	91	86	79	69	66	54
010 Kebagoran	84	55	39	44	42	42
011 Pengaringan	24	15	12	16	18	18
012 Peniron	259	194	138	135	127	150
013 Watulawang	57	25	32	35	33	31
<b>Jumlah</b>	<b>2 550</b>	<b>2 049</b>	<b>1 702</b>	<b>1 572</b>	<b>1 526</b>	<b>1 566</b>

Tabel 3.1.6 : Lanjutan

Desa/Kelurahan	30 - 34		35 - 39		40 - 44	
	Laki-laki	Perempuan	Laki-laki	Perempuan	Laki-laki	Perempuan
(1)	(14)	(15)	(16)	(17)	(18)	(19)
001 Logede	93	107	108	113	130	94
002 Kuwayuhan	214	226	245	233	248	216
003 Kedawung	294	290	284	307	277	290
004 Pejagoan	201	180	146	155	179	184
005 Kebulusan	135	150	155	151	154	146
006 Aditirto	68	72	86	83	76	75
007 Karangpoh	101	88	95	89	82	78
008 Jemur	126	131	141	140	146	133
009 Prigi	55	46	58	47	48	60
010 Kebagoran	30	40	48	59	81	78
011 Pengaringan	15	10	20	20	21	16
012 Peniron	144	152	159	192	157	175
013 Watulawang	23	28	31	26	28	29
<b>Jumlah</b>	<b>1 499</b>	<b>1 520</b>	<b>1 576</b>	<b>1 615</b>	<b>1 627</b>	<b>1 574</b>



Tabel 3.1.6 : Lanjutan

Desa/Kelurahan	45 - 49		50 - 54		55 - 59	
	Laki-laki	Perem- puan	Laki-laki	Perem- puan	Laki-laki	Perem- puan
(1)	(20)	(21)	(22)	(23)	(24)	(25)
001 Logede	124	142	89	91	78	89
002 Kuwayuhan	238	252	182	186	147	136
003 Kedawung	348	371	291	321	248	258
004 Pejagoan	178	256	207	204	154	171
005 Kebulusan	184	190	104	123	117	113
006 Aditirto	80	113	64	93	69	55
007 Karangpoh	100	120	75	83	64	67
008 Jemur	167	208	123	144	131	119
009 Prigi	46	76	56	53	41	33
010 Kebagoran	77	63	40	68	60	45
011 Pengaringan	13	33	27	26	18	10
012 Peniron	198	194	166	231	199	239
013 Watulawang	32	41	39	31	29	31
<b>Jumlah</b>	<b>1 785</b>	<b>2 059</b>	<b>1 463</b>	<b>1 654</b>	<b>1 355</b>	<b>1 366</b>

Tabel 3.1.6 : Lanjutan

Desa/Kelurahan	60 - 64		65 - 69		70 - 74	
	Laki-laki	Perempuan	Laki-laki	Perempuan	Laki-laki	Perempuan
(1)	(26)	(27)	(28)	(29)	(30)	(31)
001 Logede	59	50	43	45	29	39
002 Kuwayuhan	120	119	95	92	69	67
003 Kedawung	171	182	145	142	67	96
004 Pejagoan	112	110	89	67	45	55
005 Kebulusan	70	73	56	47	29	44
006 Aditirto	67	64	42	35	31	25
007 Karangpoh	59	55	36	29	22	30
008 Jemur	74	79	86	77	35	48
009 Prigi	56	42	24	34	19	22
010 Kebagoran	38	37	28	47	29	30
011 Pengaringan	7	15	13	12	12	15
012 Peniron	229	211	143	138	106	106
013 Watulawang	35	42	27	17	12	13
<b>Jumlah</b>	<b>1 097</b>	<b>1 079</b>	<b>827</b>	<b>782</b>	<b>505</b>	<b>590</b>

Tabel 3.1.6 : Lanjutan

Desa/Kelurahan	75+		Jumlah	
	Laki-laki	Perempuan	Laki-laki	Perempuan
(1)	(32)	(33)	(34)	(35)
001 Logede	64	61	1 584	1 623
002 Kuwayuhan	104	146	3 338	3 214
003 Kedawung	128	172	4 521	4 502
004 Pejagoan	66	97	2 825	2 811
005 Kebulusan	79	102	2 216	2 276
006 Aditirto	30	49	1 284	1 313
007 Karangpoh	45	56	1 479	1 449
008 Jemur	76	84	2 428	2 271
009 Prigi	35	30	970	934
010 Kebagoran	32	36	860	858
011 Pengaringan	17	12	300	282
012 Peniron	44	46	2 893	2 880
013 Watulawang	8	12	519	480
<b>Jumlah</b>	<b>728</b>	<b>903</b>	<b>25 217</b>	<b>24 893</b>

Sumber: BPS Kabupaten Kebumen

**Tabel 3.1.7 : Penduduk Usia Produktif, Usia Tidak Produktif dan Angka Ketergantungan per Desa di Kecamatan Pejagoan, 2018**

Desa/Kelurahan	Penduduk			Angka ketergantungan (%)
	Usia produktif *)	Usia tidak produktif **)	Jumlah	
(1)	(2)	(3)	(4)	(5)
001 Logede	2 073	1 134	3 207	54,70
002 Kuwayuhan	4 192	2 384	6 576	56,87
003 Kedawung	5 918	3 132	9 050	52,92
004 Pejagoan	3 828	1 825	5 653	47,68
005 Kebulusan	2 871	1 636	4 507	56,98
006 Aditirto	1 651	954	2 605	57,78
007 Karangpoh	1 867	1 068	2 935	57,20
008 Jemur	2 941	1 776	4 717	60,39
009 Prigi	1 162	748	1 910	64,37
010 Kebagoran	1 070	654	1 724	61,12
011 Pengaringan	354	228	582	64,41
012 Peniron	3 649	2 144	5 793	58,76
013 Watulawang	658	346	1 004	52,58
<b>Jumlah</b>	<b>32 234</b>	<b>18 029</b>	<b>50 263</b>	<b>55,93</b>

\*) umur 15 - 64 tahun

\*\*) umur < 15 tahun + umur > 64 tahun

Sumber: BPS Kabupaten Kebumen

### 3.2. Tenaga Kerja

**Tabel 3.2.1 : Sumber Penghasilan Utama Sebagian Besar Penduduk dan Produk Unggulan Desa di Kecamatan Pejagoan, 2018**

Desa/Kelurahan	Sumber penghasilan utama sebagian besar penduduk *)	Produk barang unggulan/utama	
		Pangan	Non pangan
(1)			
001 Logede	3	TAHU	GENTENG
002 Kuwayuhan	4	KRUPUK KULIT SAPI, KRECEK	GENTENG
003 Kedawung	3	-	GENTENG
004 Pejagoan	3	NASI PENGGEL	GENTENG
005 Kebulusan	3	-	GENTENG
006 Aditirto	3	REMPEYEK	GENTENG
007 Karangpoh	1	-	-
008 Jemur	3	-	MEBELER DAN BATIK
009 Prigi	1	-	-
010 Kebagoran	1	-	-
011 Pengaringan	1	-	JENITRI
012 Peniron	1	-	-
013 Watulawang	1	-	JENITRI

\*) 1 = Pertanian 2 = Pertambangan dan penggalian 3 = Industri pengolahan  
4 = Perdagangan 5 = Angkutan, pergudangan, komunikasi 6 = Jasa 7 = Lainnya

Sumber: Podes 2018

**Tabel 3.2.2 : Jumlah Tenaga Kerja Indonesia (TKI) menurut Jenis Kelamin dan Keberadaan Agen Pengerahan TKI per Desa di Kecamatan Pejagoan, 2018**

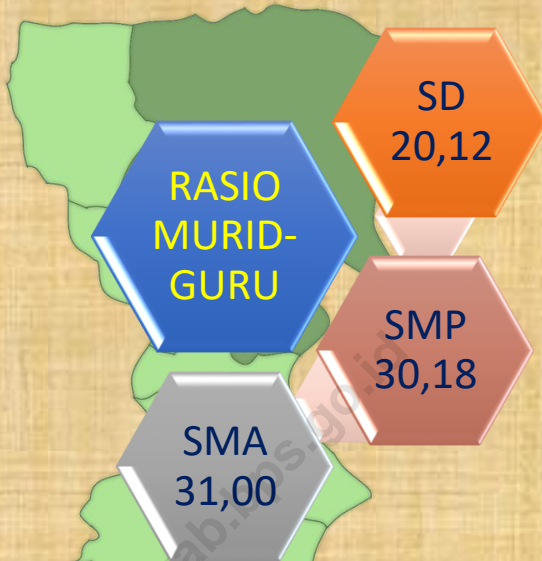
Desa/Kelurahan	TKI		Agen pengerahan TKI ke luar negeri *)
	Laki-laki	Perempuan	
(1)			
001 Logede	1	1	1
002 Kuwayuhan	1	2	2
003 Kedawung	6	9	1
004 Pejagoan	2	3	1
005 Kebulusan	-	7	2
006 Aditirto	3	3	2
007 Karangpoh	1	2	2
008 Jemur	8	7	2
009 Prigi	3	3	2
010 Kebagoran	-	-	2
011 Pengaringan	2	1	2
012 Peniron	15	21	1
013 Watulawang	1	1	2
<b>Jumlah</b>	<b>43</b>	<b>60</b>	

\*) 1 = Ada 2 = Tidak ada

Sumber: Kantor Desa di Wilayah Kec. Pejagoan



# SOSIAL



- 1 • Puskesmas
- 2 • Puskesmas pembantu
- 5 • Tempat praktek dokter
- 9 • Tempat praktek bidan
- 11 • Poskesdes





## BAB IV SOSIAL

Bab ini menampilkan informasi di bidang sosial, yaitu pendidikan, kesehatan dan kesejahteraan serta keagamaan yang

terlaksana selama tahun 2018 di wilayah Kecamatan Pejagoan.

### 4.1. Pendidikan

Untuk sarana pendidikan tingkat dasar dan menengah pada tahun 2018 tercatat sebanyak 34 unit sekolah dengan 311 orang guru yang mengampu 7.076 peserta didik.

Dari jumlah sekolah tersebut 31 diantaranya berupa Sekolah Dasar (SD)

dengan 232 orang guru dan 4.667 orang murid. Kemudian untuk Sekolah Menengah Pertama (SMP) sebanyak 3 unit, dengan 49 orang guru dan 1.479 orang murid. Kemudian 1 unit Sekolah Menengah Tingkat Atas (SMA) dengan 30 orang guru dan 930 orang murid.

### 4.2. Kesehatan dan Kesejahteraan

Sarana kesehatan yang tersedia di wilayah Kecamatan Pejagoan pada tahun 2018 terdiri dari: Puskesmas 1 unit yang berlokasi di Desa Pejagoan, Puskesmas Pembantu sebanyak 2 unit yang berlokasi di Desa Kedawung dan Kebagoran, tempat praktek dokter ada 5 tempat, tempat praktek bidan ada 9 tempat, Pos Kesehatan Desa (Poskesdes) ada 11 unit yang berada di desa-desa yang tidak memiliki puskesmas pembantu, kemudian apotek ada 2 buah yang bertempat di Desa Kedawung dan Pejagoan.

Tenaga kesehatan yang bertempat tinggal di wilayah Kecamatan Pejagoan terdiri dari: dokter umum/spesialis pria sebanyak 4 orang,

dokter umum/spesialis wanita sebanyak 5 orang, bidan sebanyak 23 orang, dan tenaga kesehatan lainnya sebanyak 65 orang.

Untuk program Keluarga Berencana, pada tahun 2018 tercatat Pasangan Usia Subur (PUS) sebanyak 7.665 pasangan dan dari jumlah tersebut 5.205 pasangan (67,90 %) diantaranya merupakan peserta KB. Cara KB Suntik masih menjadi cara KB favorit bagi PUS di Kecamatan Pejagoan, cara tersebut digunakan oleh sekitar 52,94 persen peserta KB di wilayah ini.

### 4.3. Agama

Sebagian besar penduduk di Kecamatan Pejagoan memeluk agama Islam, hal tersebut berlaku pula di setiap desa yang ada di wilayah ini. Ada beberapa desa yang terdapat pemeluk agama Kristen, Katolik dan Buddha.

Tempat ibadah yang ada di wilayah Kecamatan Pejagoan adalah berupa masjid sebanyak 48 buah dan surau/langgar/musholla sebanyak 187 buah, yang tersebar di semua desa di wilayah ini. Disamping itu terdapat sebuah gereja kristen yang berlokasi di Desa Pengaringan.

<https://kebumenkab.bps.go.id>

#### 4.1. Pendidikan

**Tabel 4.1.1 : Jumlah Sekolah Dasar (SD), Jumlah Murid dan Guru per Desa di Kecamatan Pejagoan, 2018**

Desa/Kelurahan	Sekolah	Murid	Guru	Rasio murid - guru
(1)	(2)	(3)	(4)	(5)
001 Logede	2	309	14	22,07
002 Kuwayuhan	4	646	28	23,07
003 Kedawung	4	628	36	17,44
004 Pejagoan	5	692	40	17,30
005 Kebulusan	3	439	21	20,90
006 Aditirto	1	204	7	29,14
007 Karangpoh	3	442	19	23,26
008 Jemur	1	236	12	19,67
009 Prigi	2	338	15	22,53
010 Kebagoran	1	114	5	22,80
011 Pengaringan	1	126	6	21,00
012 Peniron	3	311	21	14,81
013 Watulawang	1	182	8	22,75
<b>Jumlah</b>	<b>31</b>	<b>4 667</b>	<b>232</b>	<b>20,12</b>

Sumber: <http://dapo.dikdasmen.kemdikbud.go.id>

**Tabel 4.1.2 : Jumlah Sekolah Menengah Pertama (SMP), Jumlah Murid dan Guru per Desa di Kecamatan Pejagoan, 2018**

Desa/Kelurahan	Sekolah	Murid	Guru	Rasio murid - guru
(1)	(2)	(3)	(4)	(5)
001 Logede	-	-	-	-
002 Kuwayuhan	-	-	-	-
003 Kedawung	1	95	4	23,75
004 Pejagoan	2	1 384	45	30,76
005 Kebulusan	-	-	-	-
006 Aditirto	-	-	-	-
007 Karangpoh	-	-	-	-
008 Jemur	-	-	-	-
009 Prigi	-	-	-	-
010 Kebagoran	-	-	-	-
011 Pengaringan	-	-	-	-
012 Peniron	-	-	-	-
013 Watulawang	-	-	-	-
<b>Jumlah</b>	<b>3</b>	<b>1 479</b>	<b>49</b>	<b>30,18</b>

Sumber: <http://dapo.dikdasmen.kemdikbud.go.id>

**Tabel 4.1.3 : Jumlah Sekolah Menengah Atas (SMA), Jumlah Murid dan Guru per Desa di Kecamatan Pejagoan, 2018**

Desa/Kelurahan	Sekolah	Murid	Guru	Rasio murid - guru
(1)	(2)	(3)	(4)	(5)
001 Logede	-	-	-	-
002 Kuwayuhan	-	-	-	-
003 Kedawung	-	-	-	-
004 Pejagoan	1	930	30	31,00
005 Kebulusan	-	-	-	-
006 Aditirto	-	-	-	-
007 Karangpoh	-	-	-	-
008 Jemur	-	-	-	-
009 Prigi	-	-	-	-
010 Kebagoran	-	-	-	-
011 Pengaringan	-	-	-	-
012 Peniron	-	-	-	-
013 Watulawang	-	-	-	-
<b>Jumlah</b>	<b>1</b>	<b>930</b>	<b>30</b>	<b>31,00</b>

Sumber: <http://dapo.dikdasmen.kemdikbud.go.id>

**Tabel 4.1.4 : Jumlah Lembaga Pendidikan Keterampilan menurut Jenis Keterampilan per Desa di Kecamatan Pejagoan, 2018**

Desa/Kelurahan	Bahasa asing	Komputer	Menjahit/ tata busana	Kecantikan
(1)	(2)	(3)	(4)	(5)
001 Logede	-	-	-	-
002 Kuwayuhan	1	-	-	-
003 Kedawung	-	1	-	-
004 Pejagoan	1	-	1	-
005 Kebulusan	-	-	1	-
006 Aditirto	-	-	-	-
007 Karangpoh	-	-	-	-
008 Jemur	-	-	-	-
009 Prigi	-	-	-	-
010 Kebagoran	-	-	-	-
011 Pengaringan	-	-	-	-
012 Peniron	1	-	1	-
013 Watulawang	-	-	-	-
<b>Jumlah</b>	<b>3</b>	<b>1</b>	<b>3</b>	<b>-</b>

Tabel 4.1.5 : Lanjutan

Desa/Kelurahan	Montir mobil/motor	Elektronika	Lainnya	Jumlah
(1)	(6)	(7)	(8)	(9)
001 Logede	-	-	-	-
002 Kuwayuhan	1	-	-	2
003 Kedawung	1	-	-	2
004 Pejagoan	2	-	-	4
005 Kebulusan	-	-	-	1
006 Aditirto	-	-	-	-
007 Karangpoh	-	-	-	-
008 Jemur	-	-	-	-
009 Prigi	-	-	-	-
010 Kebagoran	-	-	-	-
011 Pengaringan	-	-	-	-
012 Peniron	-	-	-	2
013 Watulawang	-	-	-	-
<b>Jumlah</b>	<b>4</b>	<b>-</b>	<b>-</b>	<b>11</b>

Sumber: Podes 2018



**Tabel 4.1.6 : Keberadaan Kegiatan Pendidikan Masyarakat Lainnya menurut Jenis Keterampilan per Desa di Kecamatan Pejagoan, 2018**

Desa/Kelurahan	Kegiatan pemberantasan buta aksara/keaksaraan fungsional (KF) *)	Kegiatan pendidikan Paket A/B/C *)	Kelompok Bermain (Play Group) *)
(1)	(2)	(3)	(4)
001 Logede	2	2	2
002 Kuwayuhan	2	2	2
003 Kedawung	2	2	1
004 Pejagoan	1	1	1
005 Kebulusan	2	2	2
006 Aditirto	2	2	2
007 Karangpoh	2	2	2
008 Jemur	2	2	1
009 Prigi	1	2	2
010 Kebagoran	2	2	2
011 Pengaringan	2	2	2
012 Peniron	2	2	1
013 Watulawang	2	2	2

\*) 1 = Ada 2 = Tidak ada

Tabel 4.1.6 : Lanjutan

Desa/Kelurahan	Taman Penitipan Anak (TPA) *)	Taman Pendidikan Al-Quran (TPQ) *)	Taman Bacaan Masyarakat (TBM) *)
(1)	(5)	(6)	(7)
001 Logede	2	1	1
002 Kuwayuhan	2	1	1
003 Kedawung	1	1	2
004 Pejagoan	2	1	2
005 Kebulusan	2	1	2
006 Aditirto	2	1	2
007 Karangpoh	2	1	1
008 Jemur	2	1	2
009 Prigi	2	1	2
010 Kebagoran	2	1	2
011 Pengaringan	2	1	2
012 Peniron	2	1	1
013 Watulawang	2	1	2

\*) 1 = Ada 2 = Tidak ada

Sumber: Podes 2018

## 4.2. Kesehatan dan Kesejahteraan

**Tabel 4.2.1 : Jumlah Sarana Kesehatan menurut Jenisnya per Desa di Kecamatan Pejagoan, 2018**

Desa/Kelurahan	Rumah Sakit	Puskesmas	Puskesmas pembantu	Poliklinik/ balai pengobatan
(1)	(2)	(3)	(4)	(5)
001 Logede	-	-	-	-
002 Kuwayuhan	-	-	-	-
003 Kedawung	-	-	1	-
004 Pejagoan	-	1	-	-
005 Kebulusan	-	-	-	-
006 Aditirto	-	-	-	-
007 Karangpoh	-	-	-	-
008 Jemur	-	-	-	-
009 Prigi	-	-	-	-
010 Kebagoran	-	-	1	-
011 Pengaringan	-	-	-	-
012 Peniron	-	-	-	-
013 Watulawang	-	-	-	-
<b>Jumlah</b>	-	<b>1</b>	<b>2</b>	-

Tabel 4.2.1 : Lanjutan

Desa/Kelurahan	Tempat praktek dokter	Tempat praktek bidan	Pos kesehatan desa (Poskesdes)	Apotek
(1)	(6)	(7)	(8)	(9)
001 Logede	1	1	1	-
002 Kuwayuhan	-	2	1	-
003 Kedawung	1	2	-	1
004 Pejagoan	2	1	1	1
005 Kebulusan	-	1	1	-
006 Aditirto	-	-	1	-
007 Karangpoh	-	-	1	-
008 Jemur	-	1	1	-
009 Prigi	-	-	1	-
010 Kebagoran	-	-	-	-
011 Pengaringan	-	-	1	-
012 Peniron	1	1	1	-
013 Watulawang	-	-	1	-
<b>Jumlah</b>	<b>5</b>	<b>9</b>	<b>11</b>	<b>2</b>

Sumber: Podes 2018

**Tabel 4.2.2 : Jumlah Pos Pelayanan Terpadu (Posyandu) dan Pos Pembinaan Terpadu (Posbindu) per Desa di Kecamatan Pejagoan, 2018**

Desa/Kelurahan	Posyandu dengan kegiatan/pelayanan setiap sebulan sekali	Posyandu dengan kegiatan/pelayanan setiap 2 bulan sekali atau lebih	Pos Pembinaan Terpadu (Posbindu)
(1)	(2)	(3)	(4)
001 Logede	5	-	-
002 Kuwayuhan	3	-	-
003 Kedawung	8	-	8
004 Pejagoan	7	-	7
005 Kebulusan	5	-	1
006 Aditirto	5	-	-
007 Karangpoh	6	-	6
008 Jemur	6	-	1
009 Prigi	2	-	1
010 Kebagoran	4	-	2
011 Pengaringan	2	-	2
012 Peniron	11	-	1
013 Watulawang	5	-	5
<b>Jumlah</b>	<b>69</b>	<b>-</b>	<b>34</b>

Sumber: Podes 2018

**Tabel 4.2.3 : Jumlah dan Keberadaan Tenaga Kesehatan, Bidan Desa dan Dukun Bayi/Dukun Bersalin Desa/Kelurahan di Kecamatan Pejagoan, 2018**

Desa/Kelurahan	Dokter umum/spesialis		Dokter gigi	Bidan
	Pria	Wanita		
(1)	(2)	(3)	(4)	(5)
001 Logede	1	1	-	2
002 Kuwayuhan	-	1	-	1
003 Kedawung	1	-	-	4
004 Pejagoan	-	2	-	7
005 Kebulusan	1	1	-	2
006 Aditirto	-	-	-	1
007 Karangpoh	-	-	-	1
008 Jemur	-	-	-	1
009 Prigi	-	-	-	1
010 Kebagoran	-	-	-	1
011 Pengaringan	-	-	-	-
012 Peniron	1	-	-	1
013 Watulawang	-	-	-	1
<b>Jumlah</b>	<b>4</b>	<b>5</b>	<b>-</b>	<b>23</b>

**Tabel 4.2.3 : Lanjutan**

Desa/Kelurahan	Tenaga kesehatan lainnya	Bidan desa *)	Dukun bayi/dukun bersalin	Jumlah
(1)	(6)	(7)	(8)	(9)
001 Logede	6	1	-	10
002 Kuwayuhan	3	1	-	5
003 Kedawung	7	1	3	15
004 Pejagoan	11	1	2	22
005 Kebulusan	8	1	2	14
006 Aditirto	1	1	1	3
007 Karangpoh	5	1	-	6
008 Jemur	4	1	4	9
009 Prigi	2	1	1	4
010 Kebagoran	6	1	1	8
011 Pengaringan	2	1	1	3
012 Peniron	7	1	1	10
013 Watulawang	3	1	1	5
<b>Jumlah</b>	<b>65</b>		<b>17</b>	<b>114</b>

\*) 1 = Ada 2 = Tidak ada

Sumber: Podes 2018

**Tabel 4.2.4 : Jumlah warga peserta BPJS Kesehatan Penerima Bantuan Iuran (PBI) dan Jamkesda, Jumlah surat miskin/SKTM dan Jumlah keluarga miskin menurut kepala desa per Desa di Kecamatan Pejagoan, 2018**

Desa/Kelurahan	Jumlah warga peserta BPJS Kesehatan Penerima Bantuan Iuran (PBI) dan Jamkesda	Jumlah surat miskin/SKTM yang dikeluarkan desa/kelurahan	Jumlah keluarga miskin menurut kepala desa/lurah
(1)	(2)	(3)	(4)
001 Logede	1773	73	11
002 Kuwayuhan	3403	189	49
003 Kedawung	5048	79	39
004 Pejagoan	2314	154	93
005 Kebulusan	2354	52	265
006 Aditirto	1751	33	60
007 Karangpoh	1768	53	85
008 Jemur	2799	456	187
009 Prigi	1049	237	27
010 Kebagoran	997	70	14
011 Pengaringan	531	16	95
012 Peniron	5038	59	137
013 Watulawang	945	16	130
<b>Jumlah</b>	<b>29770</b>	<b>1487</b>	<b>1192</b>

Sumber: Podes 2018



**Tabel 4.2.5 : Jumlah Pasangan Usia Subur (PUS), Peserta KB dan Bukan Peserta KB per Desa di Kecamatan Pejagoan, 2018**

Desa/Kelurahan	Pasangan usia subur (PUS)	Peserta KB	Bukan peserta KB
(1)	(2)	(3)	(4)
001 Logede	542	390	152
002 Kuwayuhan	1 028	637	391
003 Kedawung	1 186	798	388
004 Pejagoan	986	682	304
005 Kebulusan	621	461	160
006 Aditirto	481	293	188
007 Karangpoh	491	330	161
008 Jemur	735	486	249
009 Prigi	280	224	56
010 Kebagoran	297	230	67
011 Pengaringan	109	87	22
012 Peniron	741	470	271
013 Watulawang	168	117	51
<b>Jumlah</b>	<b>7 665</b>	<b>5 205</b>	<b>2 460</b>

Sumber: UPTD-BPPKB Kec. Pejagoan

**Tabel 4.2.6 : Jumlah Peserta KB menurut Jenis/Cara ber-KB per Desa di Kecamatan Pejagoan, 2018**

Desa/Kelurahan	IUD	MOP	MOW	Implant
(1)	(2)	(3)	(4)	(5)
001 Logede	42	-	11	48
002 Kuwayuhan	52	1	16	89
003 Kedawung	49	1	18	94
004 Pejagoan	58	5	21	94
005 Kebulusan	20	-	6	53
006 Aditirto	15	-	7	40
007 Karangpoh	15	-	6	66
008 Jemur	15	-	4	102
009 Prigi	3	-	8	29
010 Kebagoran	4	-	4	101
011 Pengaringan	5	-	-	45
012 Peniron	10	-	4	87
013 Watulawang	3	-	4	18
<b>Jumlah</b>	<b>291</b>	<b>7</b>	<b>109</b>	<b>866</b>

Tabel 4.2.6 : Lanjutan

Desa/Kelurahan	Suntikan	Pil	Kondom	Jumlah
(1)	(6)	(7)	(8)	(9)
001 Logede	231	34	24	390
002 Kuwayuhan	403	65	12	638
003 Kedawung	546	72	19	799
004 Pejagoan	410	73	21	682
005 Kebulusan	361	16	6	462
006 Aditirto	191	31	9	293
007 Karangpoh	233	9	1	330
008 Jemur	293	67	4	485
009 Prigi	169	12	3	224
010 Kebagoran	90	25	6	230
011 Pengaringan	31	3	1	85
012 Peniron	312	57	-	470
013 Watulawang	86	4	2	117
<b>Jumlah</b>	<b>3 356</b>	<b>468</b>	<b>108</b>	<b>5 205</b>

Sumber: UPTD-BPPKB Kec. Pejagoan

**Tabel 4.2.7 : Jumlah Keluarga menurut Hasil Pentahapan Keluarga Sejahtera per Desa di Kecamatan Pejagoan, 2018**

Desa/Kelurahan	Keluarga pra sejahtera	Keluarga sejahtera I	Keluarga Sejahtera II, III dan III+	Jumlah
(1)	(2)	(3)	(4)	(5)
001 Logede	345	177	334	856
002 Kuwayuhan	271	209	1 167	1 647
003 Kedawung	371	403	1 421	2 195
004 Pejagoan	213	205	1 043	1 461
005 Kebulusan	275	171	771	1 217
006 Aditirto	139	147	439	725
007 Karangpoh	182	181	409	772
008 Jemur	218	261	657	1 136
009 Prigi	213	141	143	497
010 Kebagoran	167	62	300	529
011 Pengaringan	115	18	50	183
012 Peniron	796	288	598	1 682
013 Watulawang	231	16	62	309
<b>Jumlah</b>	<b>3 536</b>	<b>2 279</b>	<b>7 394</b>	<b>13 209</b>

Sumber: UPTD-BPPKB Kec. Pejagoan

### 4.3. Agama

**Tabel 4.3.1 : Keberadaan Penganut Agama dan Agama yang Dianut Sebagian Besar Warga Desa di Kecamatan Pejagoan, 2018**

Desa/Kelurahan	Penganut Agama *)				
	Islam	Kristen	Katolik	Buddha	Hindu
(1)	(2)	(3)	(4)	(5)	(6)
001 Logede	1	1	2	2	2
002 Kuwayuhan	1	1	1	2	2
003 Kedawung	1	1	2	1	2
004 Pejagoan	1	1	1	2	2
005 Kebulusan	1	2	2	2	2
006 Aditirto	1	2	2	2	2
007 Karangpoh	1	1	1	2	2
008 Jemur	1	2	2	2	2
009 Prigi	1	2	2	2	2
010 Kebagoran	1	2	1	2	2
011 Pengaringan	1	1	2	2	2
012 Peniron	1	2	1	2	2
013 Watulawang	1	2	2	2	2

Tabel 4.3.1 : Lanjutan

Desa/Kelurahan	Penganut Agama *)		Agama/kepercayaan yang dianut oleh sebagian besar warga di desa/kelurahan **)
	Konghucu	Penghayat kepercayaan	
(1)	(7)	(8)	(9)
001 Logede	2	2	1
002 Kuwayuhan	2	2	1
003 Kedawung	2	2	1
004 Pejagoan	2	2	1
005 Kebulusan	2	2	1
006 Aditirto	2	2	1
007 Karangpoh	2	2	1
008 Jemur	2	2	1
009 Prigi	2	2	1
010 Kebagoran	2	2	1
011 Pengaringan	2	2	1
012 Peniron	2	2	1
013 Watulawang	2	2	1

\*) 1 = Ada 2 = Tidak ada

\*\*) 1 = Islam 2 = Kristen 3 = Katolik 4 = Buddha 5 = Hindu 6 = Konghucu  
7 = Aliran penghayat kepercayaan

Sumber: Podes 2018

**Tabel 4.3.2 : Jumlah Tempat Ibadah menurut Jenisnya per Desa di Kecamatan Pejagoan, 2018**

Desa/Kelurahan	Masjid	Surau/ Langgar/ Musala	Gereja Kristen	Gereja Katolik
(1)	(2)	(3)	(4)	(5)
001 Logede	5	1	-	-
002 Kuwayuhan	6	16	-	-
003 Kedawung	6	7	-	-
004 Pejagoan	6	8	-	-
005 Kebulusan	2	15	-	-
006 Aditirto	2	10	-	-
007 Karangpoh	2	7	-	-
008 Jemur	1	-	-	-
009 Prigi	2	3	-	-
010 Kebagoran	2	-	-	-
011 Pengaringan	1	2	1	-
012 Peniron	1	-	-	-
013 Watulawang	1	1	-	-
<b>Jumlah</b>	<b>37</b>	<b>70</b>	<b>1</b>	<b>-</b>

Tabel 4.3.2 : Lanjutan

Desa/Kelurahan	Kapel	Pura	Wihara	Kelenteng	Lainnya
(1)	(6)	(7)	(8)	(9)	(10)
001 Logede	-	-	-	-	-
002 Kuwayuhan	-	-	-	-	-
003 Kedawung	-	-	-	-	-
004 Pejagoan	-	-	-	-	-
005 Kebulusan	-	-	-	-	-
006 Aditirto	-	-	-	-	-
007 Karangpoh	-	-	-	-	-
008 Jemur	-	-	-	-	-
009 Prigi	-	-	-	-	-
010 Kebagoran	-	-	-	-	-
011 Pengaringan	-	-	-	-	-
012 Peniron	-	-	-	-	-
013 Watulawang	-	-	-	-	-
<b>Jumlah</b>	-	-	-	-	-

Sumber: Kantor Urusan Agama Kec. Pejagoan



**Tabel 4.3.3 : Banyaknya Peristiwa Nikah, Talak, Cerai dan Rujuk per Desa di Kecamatan Pejagoan, 2018**

Desa/Kelurahan	Nikah	Talak	Cerai	Rujuk
(1)	(2)	(3)	(4)	(5)
001 Logede	44	1	2	-
002 Kuwayuhan	45	-	1	-
003 Kedawung	90	-	4	-
004 Pejagoan	51	2	2	-
005 Kebulusan	41	2	-	-
006 Aditirto	26	2	3	-
007 Karangpoh	30	1	1	-
008 Jemur	39	1	1	-
009 Prigi	16	-	1	-
010 Kebagoran	24	1	2	-
011 Pengaringan	4	-	1	-
012 Peniron	67	1	4	-
013 Watulawang	7	-	1	-
<b>Jumlah</b>	<b>484</b>	<b>11</b>	<b>23</b>	<b>-</b>

Sumber: Kantor Urusan Agama Kec. Pejagoan

# PERTANIAN

## Penggunaan Lahan

Lahan Sawah

terbesar  
PENIRON  
(24,75%)

terkecil  
PEJAGOAN  
(0,99%)

Lahan Kering

terbesar  
PENIRON  
(28,22%)

terkecil  
LOGEDE  
(2,23%)

## Tabama

Pengusahaan

terbesar  
PADI SAWAH  
(1.288,90 Ha)

terkecil  
JAGUNG  
(7,90 Ha)

Produksi

terbesar  
PADI SAWAH  
(7.172,73 ton)

terkecil  
JAGUNG  
(50,41 ton)

## Hortikultura

Pengusahaan

terbesar  
PISANG  
(11.491 rumpun)

terkecil  
ALPOKAT  
(2 btg)

Produksi

terbesar  
PISANG  
(1.549,00 kwt)

terkecil  
ALPOKAT  
(2,00 kwt)

## Perkebunan

Pengusahaan

terbesar  
KELAPA  
(133.000 btg)

terkecil  
LADA  
(1,50 Ha)

Produksi

terbesar  
PADI SAWAH  
(7.172,73 ton)

terkecil  
JAGUNG  
(50,41 ton)

## Ternak Besar

Pengusahaan

terbesar  
KAMBING  
(4.187 ekor)

terkecil  
KUDA  
(6 ekor)

## Perikanan

Pengusahaan

terbesar  
GENANGAN &  
SAWAH  
(50,40 Ha)

terkecil  
KOLAM  
(2,04 Ha)



## **BAB V. PERTANIAN**

Dalam bab ini akan dibahas mengenai penggunaan lahan, kondisi pertanian tanaman bahan makanan,

tanaman hortikultura, tanaman perkebunan, peternakan dan perikanan di Kecamatan Pejagoan.

### **5.1. Penggunaan Lahan**

Luas wilayah Kecamatan Pejagoan sebesar 3.457,20 hektar, dari luasan tersebut 20,45 persen diantaranya berupa lahan sawah. Desa Peniron adalah desa dengan lahan sawah terluas di Kecamatan Pejagoan (24,75 %) dari total luas lahan sawah di Kecamatan Pejagoan. Desa dengan luas lahan sawah terkecil di Kecamatan Pejagoan adalah Desa Pejagoan dengan luas lahan sawah sekitar 0,99 persen.

Jika dilihat dari cara pengairannya, lahan sawah di Kecamatan Pejagoan terdiri dari 73,83 persen lahan sawah dengan irigasi dan 26,16 persen berupa lahan sawah tadah hujan.

Sedangkan untuk lahan kering 64,26 persen digunakan untuk pertanian (tegal/kebun, kolam dan penggembalaan) dan sisanya 35,74 persen terdiri dari hutan negara, jalan, sungai, kuburan dan lain-lain

### **5.2. Tanaman Bahan Makanan**

Pada tahun 2018, tanaman bahan makanan yang diusahakan penduduk Kecamatan Pejagoan adalah: padi sawah seluas 1.371,00 hektar dengan tingkat produktivitas sebesar 5,44 ton/hektar, kemudian ada tanaman kacang hijau seluas 298,30 hektar dengan tingkat produktivitas sebesar 0,91 ton/hektar, tanaman ubi kayu seluas 52,00 hektar dengan tingkat produktivitas sebesar 21,30 ton/hektar, dan jagung seluas 23,00

hektar dengan tingkat produktivitas sebesar 6, ton/hektar.

Selain tiga jenis tanaman hortikultura diatas, tanaman hortikultura lain yang diusahakan penduduk di Kecamatan Pejagoan antara lain: alpokat, jambu biji, mangga, melinjo, nangka, pepaya, petai dan rambutan.

### **5.3. Hortikultura**

Tanaman pisang dengan produksi sebesar 1.201,00 kuintal merupakan

tanaman hortikultura yang produksinya paling besar di Kecamatan Pejagoan pada

tahun 2018. Kemudian diikuti oleh tanaman melinjo dengan produksi sebesar 866,00 kuintal dan tanaman mangga dengan produksi sebesar 670,00 kuintal.

#### 5.4. Perkebunan

Tanaman kelapa, lada, mete, jenitri, karet dan tembakau adalah jenis-jenis tanaman perkebunan yang diusahakan oleh penduduk Kecamatan Pejagoan. Pada tahun 2018, tanaman kelapa berjumlah sekitar 133.000 pohon dengan produksi sekitar 7.748.193 butir kelapa, dan tanaman tembakau seluas

Selain tiga jenis tanaman hortikultura diatas, tanaman hortikultura lain yang diusahakan penduduk di Kecamatan Pejagoan antara lain: alpokat, jambu biji, durian, nangka, pepaya, petai dan rambutan.

23,00 hektar dengan produksi sekitar 132,62 kwintal.

Selain itu terdapat tanaman karet seluas 13,00 hektar, yang sampai tahun 2018 masih belum berproduksi karena belum cukup umur.

#### 5.5. Peternakan

Jenis ternak terbanyak yang ada di Kecamatan Pejagoan pada tahun 2018 adalah kambing sebanyak 4.189 ekor, diikuti domba sebanyak 2.707 ekor dan sapi potong sebanyak 1.471 ekor.

Sedangkan untuk unggas yang terbanyak adalah ayam kampung (163.563 ekor), diikuti itik sebanyak 3.620 ekor dan itik manila sebanyak 2.152 ekor.

#### 5.6. Perikanan

Kegiatan penangkapan/budidaya perikanan air tawar di Kecamatan Pejagoan pada tahun 2018 dilakukan di kolam, sungai dan genangan dan sawah.

Secara umum pada tahun ini luas areal penangkapan/budidaya perikanan ini masih tetap seperti tahun-tahun sebelumnya.

## 5.1. Penggunaan Lahan

**Tabel 5.1.1 : Luas Wilayah Menurut Desa di Kecamatan Pejagoan, 2018**

Desa/Kelurahan	Luas (Ha)			% terhadap luas kecamatan
	Lahan sawah	Lahan kering	Total	
(1)	(2)	(3)	(4)	(5)
001 Logede	59,00	61,30	120,30	3,48
002 Kuwayuhan	99,00	88,00	187,00	5,41
003 Kedawung	72,00	186,20	258,20	7,47
004 Pejagoan	7,00	129,00	136,00	3,93
005 Kebulusan	86,00	101,86	187,86	5,43
006 Aditirto	36,00	122,00	158,00	4,57
007 Karangpoh	10,00	129,00	139,00	4,02
008 Jemur	30,50	247,10	277,60	8,03
009 Prigi	10,50	199,50	210,00	6,07
010 Kebagoran	75,00	230,44	305,44	8,83
011 Pengaringan	28,00	124,60	152,60	4,41
012 Peniron	175,00	776,00	951,00	27,50
013 Watulawang	19,00	356,00	375,00	10,84
<b>Jumlah</b>	<b>707,00</b>	<b>2 751,00</b>	<b>3 458,00</b>	<b>100,00</b>

Sumber: UPTD Distapang Kec. Pejagoan

**Tabel 5.1.2 : Persentase Luas Tanah Sawah dan Tanah Kering terhadap Luas Desa dan terhadap Total Luas Tanah Sawah dan Tanah Kering di Kecamatan Pejagoan, 2018**

Desa/Kelurahan	%terhadap luas masing-masing desa/kelurahan			% terhadap luas tanah sawah dan tanah kering se kecamatan		
	Tanah sawah	Tanah Kering	Jumlah	Tanah Sawah	Tanah Kering	Jumlah
(1)	(2)	(3)	(4)	(5)	(6)	(7)
001 Logede	49,04	50,96	100,00	8,35	2,23	3,48
002 Kuwayuhan	52,94	47,06	100,00	14,00	3,20	5,41
003 Kedawung	27,89	72,11	100,00	10,18	6,77	7,47
004 Pejagoan	5,15	94,85	100,00	0,99	4,69	3,93
005 Kebulusan	45,78	54,22	100,00	12,16	3,70	5,43
006 Aditirto	22,78	77,22	100,00	5,09	4,43	4,57
007 Karangpoh	7,19	92,81	100,00	1,41	4,69	4,02
008 Jemur	10,99	89,01	100,00	4,31	8,98	8,03
009 Prigi	5,00	95,00	100,00	1,49	7,25	6,07
010 Kebagoran	24,55	75,45	100,00	10,61	8,38	8,83
011 Pengaringan	18,35	81,65	100,00	3,96	4,53	4,41
012 Peniron	18,40	81,60	100,00	24,75	28,21	27,50
013 Watulawang	5,07	94,93	100,00	2,69	12,94	10,84
<b>Jumlah</b>	<b>20,45</b>	<b>79,55</b>	<b>100,00</b>	<b>100,00</b>	<b>100,00</b>	<b>100,00</b>

Sumber: UPTD Distapang Kec. Pejagoan

**Tabel 5.1.3 : Luas Tanah Sawah Dirinci menurut Desa, Jenis Irigasi dan Frekuensi Tanam dalam Setahun, 2018**

Desa/Kelurahan	Irigasi (Ha)			Tadah Hujan (Ha)		
	Tanam 1x per tahun	Tanam 2x per tahun	Jumlah	Tanam 1x per tahun	Tanam 2x per tahun	Jumlah
	(1)	(2)	(3)	(4)	(5)	(6)
001 Logede	-	59,00	59,00	-	-	-
002 Kuwayuhan	-	99,00	99,00	-	-	-
003 Kedawung	-	72,00	72,00	-	-	-
004 Pejagoan	-	7,00	7,00	-	-	-
005 Kebulusan	-	86,00	86,00	-	-	-
006 Aditirto	-	36,00	36,00	-	-	-
007 Karangpoh	-	10,00	10,00	-	-	-
008 Jemur	-	25,00	25,00	5,50	-	5,50
009 Prigi	-	-	-	3,50	7,00	10,50
010 Kebagoran	-	33,00	33,00	18,00	24,00	42,00
011 Pengaringan	-	-	-	21,00	7,00	28,00
012 Peniron	-	95,00	95,00	80,00	-	80,00
013 Watulawang	-	-	-	14,00	5,00	19,00
<b>Jumlah</b>	-	<b>522,00</b>	<b>522,00</b>	<b>142,00</b>	<b>43,00</b>	<b>185,00</b>

Sumber: UPTD Distapang Kec. Pejagoan



**Tabel 5.1.4 : Luas Lahan Kering di Kecamatan Pejagoan dirinci menurut Desa dan Peruntukan, 2018**

Desa/Kelurahan	Peruntukan Lahan Kering (Ha)				
	Tegalan/ kebun	Ladang/hu ma	Perkebun an	Hutan Rakyat	Padang Pengembalaan/Padang Rumput
(1)	(2)	(3)	(4)	(5)	(6)
001 Logede	-	-	-	-	-
002 Kuwayuhan	-	-	-	-	-
003 Kedawung	32,90	-	-	-	-
004 Pejagoan	26,00	-	-	-	-
005 Kebulusan	3,00	-	-	-	-
006 Aditirto	2,00	-	-	-	-
007 Karangpoh	-	-	-	-	-
008 Jemur	140,40	-	-	-	-
009 Prigi	85,00	-	-	-	-
010 Kebagoran	177,00	-	-	-	-
011 Pengaringan	56,00	-	-	-	-
012 Peniron	200,00	-	-	-	-
013 Watulawang	80,00	-	-	-	-
<b>Jumlah</b>	<b>802,30</b>	-	-	-	-

Tabel 5.1.4 : Lanjutan

Desa/Kelurahan	Peruntukan Lahan Kering (Ha)			
	Hutan Negara	Sementara Tidak Diusahakan	Lainnya (Kolam, Tambak, Empang, dll)	Total
	(1)	(2)	(3)	(4)
001 Logede	-	-	-	-
002 Kuwayuhan	-	-	0,10	0,10
003 Kedawung	-	-	0,68	33,58
004 Pejagoan	-	-	0,50	26,50
005 Kebulusan	-	-	0,26	3,26
006 Aditirto	-	-	0,10	2,10
007 Karangpoh	-	-	0,20	0,20
008 Jemur	-	-	0,06	140,46
009 Prigi	-	-	-	85,00
010 Kebagoran	-	-	0,13	177,13
011 Pengaringan	5,00	-	-	61,00
012 Peniron	243,00	-	1,00	444,00
013 Watulawang	195,00	-	-	275,00
<b>Jumlah</b>	<b>443,00</b>	<b>-</b>	<b>3,03</b>	<b>1 248,33</b>

Sumber: UPTD Distapang Kec. Pejagoan

## 5.2. Tanaman Bahan Makanan

**Tabel 5.2.1 : Luas Panen Tanaman Bahan Makanan di Kecamatan Pejagoan dirinci menurut komoditas, 2016-2018**

Komoditi		2016	2017	2018
(1)	(2)	(3)	(4)	(5)
Padi Sawah	(Ha)	1 317,30	1 288,90	1 371,00
Padi Ladang	(Ha)	20,00	20,00	-
Jagung	(Ha)	33,00	7,90	23,00
Ubi Kayu	(Ha)	92,00	49,00	52,00
Ubi Jalar	(Ha)	-	-	4,90
Kacang Tanah	(Ha)	-	-	14,00
Kedelai	(Ha)	39,10	-	102,70
Kacang Hijau	(Ha)	-	225,90	298,30

Sumber: Kebumen Dalam Angka 2017 - 2019

**Tabel 5.2.2 : Produksi Komoditi Bahan Makanan di Kecamatan Pejagoan dirinci menurut komoditas, 2016-2018**

Komoditi		2016	2017	2018
(1)		(3)	(4)	(5)
Padi Sawah	(ton)	7 990,47	7 172,73	7 459,00
Padi Ladang	(ton)	107,82	108,30	-
Jagung	(ton)	188,50	50,41	154,79
Ubi Kayu	(ton)	2 269,41	1 324,08	1 107,60
Ubi Jalar	(ton)	-	-	79,53
Kacang Tanah	(ton)	-	-	16,52
Kedelai	(ton)	40,82	-	170,48
Kacang Hijau	(ton)	-	209,86	271,45

Sumber: *Kebumen Dalam Angka 2017 - 2019*

### 5.3. Hortikultura

**Tabel 5.3.1 : Luas Panen Tanaman Hortikultura di Kecamatan Pejagoan dirinci menurut komoditas, 2016-2018**

Komoditi		2016	2017	2018
(1)	(3)	(4)	(5)	
Alpokate	(btg)	2	2	8
Cabe Rawit	(Ha)	3,00	5,00	4,00
Durian	(btg)	87	339	119
Jambu Biji	(btg)	750	254	453
Mangga	(btg)	0	261	2351
Melinjo	(btg)	0	1846	3571
Nangka	(btg)	103	142	512
Pepaya	(btg)	880	230	623
Petai	(btg)	249	342	2417
Pisang	(rump)	3826	11491	3015
Rambutan	(btg)	108	114	0

Sumber: Kebumen Dalam Angka 2017 - 2019

**Tabel 5.3.2 : Produksi Komoditi Hortikultura di Kecamatan Pejagoan dirinci menurut komoditas, 2016-2018**

Komoditi		2016	2017	2018
(1)		(3)	(4)	(5)
Alpoket	(kwt)	2,00	2,00	4,00
Cabe Rawit	(kwt)	168,00	320,00	87,00
Durian	(kwt)	54,00	356,00	26,00
Jambu Biji	(kwt)	184,00	58,00	106,00
Mangga	(kwt)	-	53,00	670,00
Melinjo	(kwt)	-	200,00	866,00
Nangka	(kwt)	26,00	99,00	156,00
Pepaya	(kwt)	278,00	67,00	156,00
Petai	(kwt)	100,00	77,00	548,00
Pisang	(kwt)	1 448,00	1 549,00	1 201,00
Rambutan	(kwt)	74,00	12,00	-

Sumber: Kebumen Dalam Angka 2017 - 2019

## 5.4. Perkebunan

**Tabel 5.4.1 : Luas Panen Tanaman Perkebunan di Kecamatan Pejagoan dirinci menurut komoditas, 2016-2018**

Komoditi		2016	2017	2018
(1)		(3)	(4)	(5)
Kelapa	(btg)	133 000	133 000	133 000
Lada	(Ha)	2,00	1,50	2,00
Mete	(Ha)	45,00	45,00	-
Pala	(btg)	1	-	-
Jenitri	(Ha)	25,00	24,00	-
Karet	(Ha)	13,00	13,00	13,00
Tembakau	(Ha)	27,00	27,00	23,00

Sumber: Kebumen Dalam Angka 2017 - 2019

**Tabel 5.4.2 : Produksi Komoditi Perkebunan di Kecamatan Pejagoan dirinci menurut komoditas, 2016-2018**

Komoditi		2016	2017	2018
(1)		(3)	(4)	(5)
Kelapa	(butir)	7 660 819	7 746 245	7 748 193
Lada	(kwt)	6,95	5,92	13,53
Mete	(kwt)	68,25	68,40	-
Pala	(kwt)	-	-	-
Jenitri	(kwt)	511,63	545,60	-
Karet	(kwt)	-	-	-
Tembakau	(kwt)	109,62	109,62	132,62

Sumber: Kebumen Dalam Angka 2017 - 2019



## 5.5. Peternakan

**Tabel 5.5.1 : Populasi Ternak di Kecamatan Pejagoan dirinci menurut jenis ternak, 2016-2018**

Komoditi		2016	2017	2018
(1)	(2)	(3)	(4)	(5)
Sapi Potong	(ekor)	1 463	1 468	1 471
Sapi Perah	(ekor)	-	-	-
Kerbau	(ekor)	9	9	9
Kuda	(ekor)	6	6	6
Kambing	(ekor)	4 182	4 187	4 189
Domba	(ekor)	2 683	2 699	2 707
Kelinci	(ekor)	719	474	474
-				
Babi	(ekor)	-	-	-

Sumber: Kebumen Dalam Angka 2017 - 2019

**Tabel 5.5.2 : Populasi Unggas di Kecamatan Pejagoan dirinci menurut jenis unggas, 2016-2018**

Komoditi		2016	2017	2018
(1)		(3)	(4)	(5)
Ayam Kampung	(ekor)	163 542	163 552	163 563
Ayam Pedaging	(ekor)	41	66	66
Ayam Petelur	(ekor)	-	-	-
Angsa	(ekor)	141	141	141
Itik	(ekor)	3 615	3 618	3 620
Itik Manila	(ekor)	3 173	2 399	2 152
Burung Puyuh	(ekor)	-	-	-

Sumber: Kebumen Dalam Angka 2017 - 2019

## 5.6. Perikanan

**Tabel 5.6.1 : Luas Areal Penangkapan/Budidaya Perikanan Air Tawar di Kecamatan Pejagoan dirinci menurut komoditas, 2016-2018**

Komoditi		2016	2017	2018
(1)	(2)	(3)	(4)	(5)
Kolam	(Ha)	2,04	2,04	2,09
Karamba dan Jaring Apung	(Ha)	0,02	-	-
Tambak	(Ha)	-	-	-
Sungai	(Ha)	31,20	31,20	31,20
Waduk	(Ha)	-	-	-
Genangan dan Sawah	(Ha)	50,14	50,14	50,14
Rawa	(Ha)	-	-	-

Sumber: Kebumen Dalam Angka 2017 - 2019



Sensus  
Penduduk  
2020

# DATA

MENCERDASKAN BANGSA

<https://kebumenkab.bps.go.id>



ISBN 978-602-5476-43-3



9 786025 476433



**BADAN PUSAT STATISTIK KABUPATEN KEBUMEN**

Jl. Arungbinang No. 17A Kebumen 54311 Telp/Fax (0287) 381163

Homepage: <http://kebumenkab.bps.go.id> Email: [bps3305@bps.go.id](mailto:bps3305@bps.go.id)