

STATISTIK DAERAH KECAMATAN PAYAKUMBUH UTARA 2016



STATISTIK DAERAH KECAMATAN PAYAKUMBUH UTARA 2016



Statistik Daerah Kecamatan Payakumbuh Utara 2016

No. Publikasi : 13760.1612
Katalog BPS : 1101002.1376.030
Ukuran Buku : 17,6 cm x 25 cm
Jumlah Halaman : viii + 18

Naskah :
Koordinator Statistik Kecamatan Payakumbuh Utara

Gambar Kulit
Seksi Neraca Wilayah dan Analisis Statistik

Diterbitkan Oleh :
Badan Pusat Statistik Kota Payakumbuh

Dilarang mengumumkan, mendistribusikan, mengomunikasikan, dan/atau menggandakan sebagian atau seluruh isi buku ini untuk tujuan komersial tanpa izin tertulis dari Badan Pusat Statistik.



Kata Pengantar

Publikasi Statistik Daerah Kecamatan Payakumbuh Utara 2016 merupakan terbitan lanjutan yang diterbitkan oleh Badan Pusat Statistik Kota Payakumbuh, berisi sebagian informasi terpilih seputar Kecamatan Payakumbuh Utara dengan tambahan analisis deskriptif

Publikasi ini disusun untuk melengkapi publikasi terbitan Badan Pusat Statistik yang sudah terbit secara rutin setiap tahun. Berbeda dengan publikasi sejenis seperti Kecamatan Dalam Angka (KDA) yang lebih sarat dengan penyajian tabel, maka untuk publikasi Statistik Daerah Kecamatan Payakumbuh Utara 2016 lebih menekankan kepada analisis deskriptif sederhana, ringkas dan mudah dipahami. Data-data terpilih yang disajikan dalam Statistik Daerah Kecamatan Payakumbuh Utara 2016 ini, diharapkan dapat memberikan gambaran tentang kondisi pembangunan berbagai sektor di Kecamatan Payakumbuh Utara secara ringkas dan akurat. Publikasi ini juga diharapkan menjadi bahan rujukan/kajian dalam perencanaan dan evaluasi kegiatan pembangunan.

Disadari bahwa publikasi ini mungkin masih sarat dengan kekurangan dan keterbatasan, sebab itu kritik dan saran yang membangun dari berbagai pihak sangat diharapkan untuk penyempurnaan di masa mendatang.

Semoga publikasi ini dapat memberikan manfaat bagi Kecamatan Payakumbuh Utara khususnya, dan Indonesia pada umumnya, terimakasih.

Payakumbuh, Oktober 2016

Plt. Kepala Badan Pusat Statistik

Kota Payakumbuh

ICHSAN, SST

NIP.19711209 199312 1 001



DAFTAR ISI

Kata Pengantar	iii	1. GEOGRAFIS DAN IKLIM	1
Daftar Isi	v	2. PEMERINTAHAN	2
Daftar Tabel	vi	3. PENDUDUK	4
Daftar Grafik	vii	4. PENDIDIKAN	6
		5. KESEHATAN	8
		6. PERTANIAN	9
		7. PERHUBUNGAN	11
		8. PERDAGANGAN DAN KOPERASI	12
		9. LAMPIRAN	13



DAFTAR TABEL

1.	Geografis Kec.Payakumbuh Utara	1
2.1.	Jumlah Wilayah Administratif	2
2.2.	Jumlah PNS Kelurahan Se-Kecamatan Payakumbuh Utara	3
3.1	Jumlah Ruta dan ART di Kec. Payakumbuh Utara tahun 2014 – 2015	5
3.2	Indikator Penduduk Kec. Payakumbuh Utara	5
5.1	Jumlah Tempat Pelayanan Kesehatan di Kec. Payakumbuh Utara 2015	8
5.2	Jumlah Tenaga Kesehatan di Puskesmas	8
6.1	Produksi Padi dan Palawija di Kecamatan Payakumbuh Utara tahun 2014 – 2015	9
6.2	Populasi ternak di kecamatan Payakumbuh Utara tahun 2014 – 2015	10
8.	Jumlah Koperasi dan Anggota Koperasi Di kecamatan Payakumbuh Utara	12



DAFTAR GRAFIK

1.	Jumlah PNS Menurut Tk. Pendidikan	2
2.	Jumlah Penduduk Menurut Jenis Kelamin	4
3.	Jumlah Sekolah Menurut Tk. Pendidikan di Kec. Payakumbuh Utara 2015	6
4.	Jumlah Mahasiswa & Pengajar di Kec. Payakumbuh Utara 2014 -2015	7



DAFTAR LAMPIRAN

Lampiran 1.	Target dan Realisasi Penerimaan PBB-P2	15
Lampiran 2.	Banyaknya Jemaah Haji yang Diberangkatkan ke Tanah Suci menurut Jenis Pekerjaan	16
Lampiran 3.	Banyaknya Sekolah Menurut Tingkat Pendidikan	17
Lampiran 4.	Jumlah Nikah dan Rujuk per-Bulan di Kecamatan Payakumbuh Utara	18

Geografi dan Iklim

Ompang Tanah Sirah merupakan kelurahan terluas di Kec. Payakumbuh Utara.

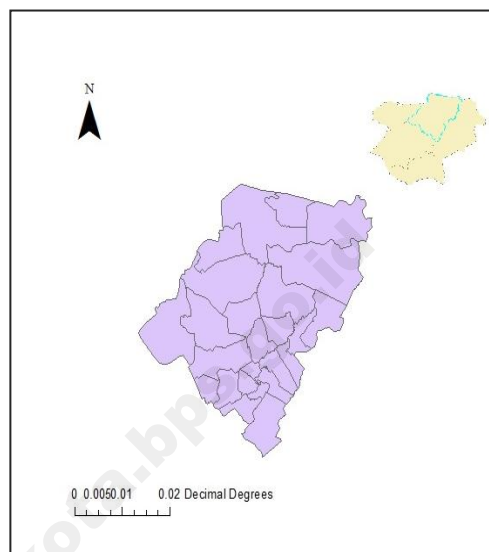
1

Keadaan topografi Kecamatan Payakumbuh Utara mendatar dengan ketinggian \pm 513 meter di atas permukaan laut, suhu rata-rata 26°C - 27°C dengan kelembaban antara 45% - 50%.

Kecamatan Payakumbuh Utara dilalui oleh 4 sungai dengan lebar 5 m hingga 20 m, diantaranya Sungai Batang Agam, Batang Lampasi, Batang Pulau, dan Batang Sinama.

Kecamatan Payakumbuh Utara memiliki luas 1.452,8 Km². Kelurahan Ompang Tanah Sirah merupakan kelurahan paling luas yakni 367,7 Ha, sedangkan Kelurahan Balai Gurun memiliki luas daerah paling kecil dengan luas hanya 7,47 Ha.

Pada penggunaan lahan tertinggi yaitu tanah untuk bangunan sebesar 31,16 % sedangkan penggunaan untuk lahan pertanian sebesar 51.28 % sawah dan 17.56% untuk lahan Kebun dan Tegal.



Peta Kecamatan Payakumbuh Utara

Tabel 1. Geografi Kec. Payakumbuh Utara

Uraian	2015
Garis Bujur	100 20' - 100 40 B' : 0 40 BT
Garis Lintang	0 8' - 0 15' LS
Kelembaban	45% - 50%
Batas Wilayah	
Utara	Kec. Harau dan Kec. Payakumbuh, Kab. 50 Kota
Selatan	Kec. Payakumbuh Barat
Barat	Kec. Lamposi Tigo Nagori
Timur	Kec. Payakumbuh Timur



Tahukah Anda?
Ketinggian
Kec. Payakumbuh
Utara \pm 513 m

Pemerintahan

Setelah pemekaran, luas Kec. Payakumbuh Utara menjadi 1.452,88 Ha



Tabel 2.1


Jumlah Wilayah Administratif

Wilayah Administratif	Jumlah
(1)	(2)
Kelurahan	20
Rukun Warga (RW)	49
Rukun Tetangga (RT)	123

Sumber: Kecamatan Payakumbuh Utara dalam Angka 2016

Grafik 1.

Jumlah PNS Menurut Tk. Pendidikan



Sumber: Kecamatan Payakumbuh Utara dalam Angka 2016

Payakumbuh No. 13 tahun 2008, sebagian berubah menjadi Kecamatan Lamposi Tigo Nagori. Dan sejak itu luas Kecamatan Payakumbuh Utara tinggal ±1.452,88 Ha.

Pada tahun 2015 wilayah administratif Kecamatan Payakumbuh Utara terdiri dari: 20 kelurahan, 49 rukun warga (RW) dan 123 rukun tetangga (RT).

Pegawai Negeri Sipil (PNS) di kantor Camat Payakumbuh Utara berjumlah 13 orang laki-laki dan 4 orang perempuan. Jika dilihat menurut tingkat pendidikan terdiri dari 9 orang tamat Ak/PT, 5 SLTA, 1 tamat SMP, dan tamatan SD sebanyak 2 orang.

Tahukah Anda ?

Luas Daerah Kecamatan Payakumbuh utara 1.452,88 Ha ?

Kecamatan Payakumbuh Utara berdasarkan Peraturan Daerah Kota

Jumlah pemilih pada pemilu legislatif tahun 2014 adalah sebanyak 21.491 orang yang tersebar pada 59

Pemerintahan

Setelah pemekaran, luas Kec. Payakumbuh Utara menjadi 1.452,88 Ha



TPS. Dan pada Pilpres jumlah pemilih sebanyak 21.261 orang yang tersebar pada 44 TPS. Ketika pemilihan Kepala Daerah Kota Payakumbuh / Pilkada tahun 2012, dari jumlah pemilih 20.449, suara terbanyak dimenangkan oleh pasangan Riza Fahlepi, SE MM dan Suwandel Mukhtar, SE MM (6.721 suara).

Tabel 2.2.


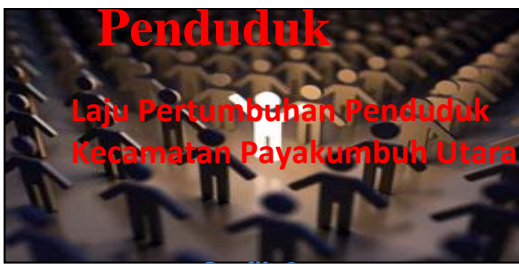
Jumlah PNS Kelurahan Se- Kecamatan Payakumbuh Utara Menurut Tingkat Pendidikan

Tingkat Pendidikan	Jumlah
(1)	(2)
SD	1
SLTP	2
SLTA	36
PT/AK	50

Sumber: Kecamatan Payakumbuh Utara dalam Angka 2016

Tahukah Anda?
Kec. Payakumbuh Utara memiliki 20 kelurahan

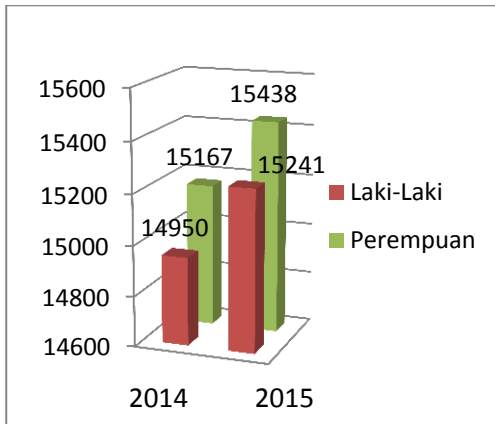




Laju Pertumbuhan Penduduk Kecamatan Payakumbuh Utara adalah 1.85

Grafik 2.

Jumlah Penduduk Menurut Jenis Kelamin



Sumber: Kec. Payakumbuh Utara dalam Angka 2016

Penduduk Kecamatan Payakumbuh Utara Tahun 2015 berjumlah 30.679 jiwa yang terdiri dari 15.241 jiwa penduduk laki-laki dan 15.438 jiwa penduduk perempuan, dengan sex ratio 98,72.


Jumlah kelahiran di Kecamatan Payakumbuh Utara tahun 2015 sebanyak 528 orang, kematian 349 orang.

Perubahan jumlah Penduduk akan mempengaruhi kepada tingkat kepadatan penduduk. Rentang tahun 2014-2015 kepadatan penduduk Kecamatan Payakumbuh Utara terjadi peningkatan dari 2.073 jiwa/ km² pada tahun 2014 menjadi 2.111 jiwa/ km² pada tahun 2015. Angka 2.111 jiwa/ km² ini artinya dengan luas wilayah 14,53 km², setiap 1 (satu) km²-nya ditempati sebanyak 2.111 jiwa.

Tahukah Anda ?
Jumlah Penduduk
Kec. Payakumbuh
Utara 30.679 jiwa
tahun 2015 akhir.

Penduduk

Laju Pertumbuhan Penduduk Kecamatan Payakumbuh Utara adalah 1.85



Jumlah Rumah tangga di Kecamatan Payakumbuh Utara berjumlah 7.599 rumah tangga tahun 2015, sedikit mengalami peningkatan dibandingkan dengan tahun 2014 yang berjumlah 7.504 rumah tangga atau naik 1,26 persen. Sedangkan rata-rata anggota rumah tangga berkisar 4 orang.

Tabel 3.1

Jumlah Ruta dan ART di Kec. Payakumbuh Utara tahun 2014 -2015

Tahun	Penduduk	Ruta	Rata2 ART
(1)	(2)	(3)	(4)
2014	30.117	7.504	4,01
2015	30.679	7.599	4,03

Sumber: Kec. Payakumbuh Utara dalam Angka 2016

Tahukah Anda ?

Terjadi kenaikan Jumlah Rumah Tangga tahun 2015 sebesar 1,26 persen di banding tahun 2014

Tabel 3.2.

Indikator Penduduk Kec. Payakumbuh Utara

Uraian	2014	2015
(1)	(2)	(3)
Jumlah Penduduk	30.117	30.679
Kepadatan Penduduk (jiwa/ km²)	2.073	2.111
Sex Ratio (L/P) (%)	99	98,72

Sumber: Kec. Payakumbuh Utara dalam Angka 2016

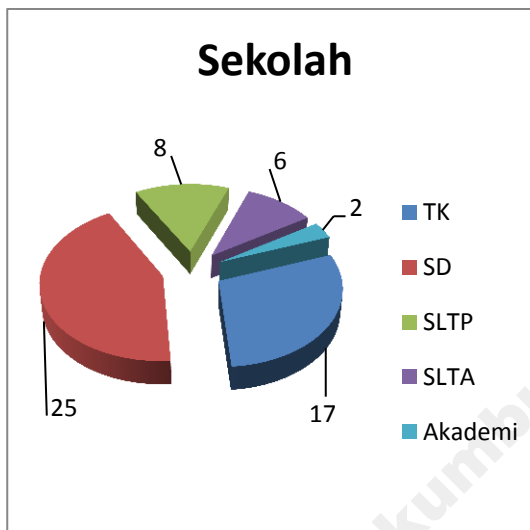
Pendidikan

Jumlah sekolah di Kec. Payakumbuh Utara tahun 2015
Sebanyak 58 unit



Grafik 3

Jumlah Sekolah Menurut Tk.
Pendidikan di Kec. Payakumbuh Utara
2015



Sumber: Kecamatan Payakumbuh Utara
dalam Angka 2016

Pendidikan merupakan salah satu sasaran untuk meningkatkan kecerdasan dan keterampilan manusia, sehingga kualitas sumber daya manusia sangat tergantung dari kualitas pendidikan. Untuk mewujudkannya tentu perlu sarana dan prasarana pendidikan yang memadai.

Pada tahun 2015 Kecamatan Payakumbuh Utara memiliki 58 unit sekolah, yang terdiri dari 17 unit Sekolah Taman Kanak-Kanak (TK), 25 unit Sekolah Dasar (SD), 8 unit Sekolah Menengah Pertama (SMP), 6 unit Sekolah Menengah Atas (SMA) dan 2 unit Perguruan Tinggi (PT/AK).

Dibanding tahun 2015, terjadi penambahan jumlah sekolah di Kecamatan Payakumbuh Utara, yaitu Taman kanak-kanak, Sekolah Dasar dan Sekolah menengah Atas masing – masing sebanyak 1 unit.

Jumlah Murid yang lulus UASBN tingkat Sekolah Dasar Sederajat pada tahun 2015 adalah 1.065 Murid.

Jumlah Murid yang Lulus UN untuk tingkat Sekolah lanjutan tingkat pertama sederajat adalah 1.251 Murid.

Jumlah Murid yang Lulus UN untuk tingkat Sekolah Lanjutan Tingkat Atas adalah 666 Murid.

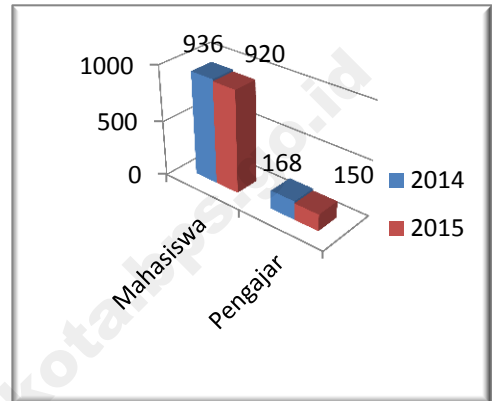
Tahukah Anda ?

Jumlah sekolah di Kec.
Payakumbuh Utara sebanyak
58 unit.



Jumlah Akademi dan Perguruan Tinggi di Kota Payakumbuh tahun 2015 berjumlah 8 perguruan tinggi. Dua diantaranya berada di Kecamatan Payakumbuh Utara yang terdiri dari 1 Perguruan Tinggi Negeri dan 1 Perguruan Tinggi Swasta dengan jumlah mahasiswa sebanyak 920 orang dan staf pengajar sebanyak 150 orang.

Grafik 4.
Jumlah Mahasiswa & Pengajar di
Kec. Payakumbuh Utara 2014 -2015



Sumber: Kec. Payakumbuh Utara dalam Angka 2016

Tahukah Anda ?

2 dari 8 perguruan tinggi berada di Kecamatan Payakumbuh Utara.

Kesehatan

Tahun 2015 Jumlah Tenaga Medis di Kecamatan Payakumbuh Utara yaitu 35 Orang



Tabel 5.1.
Jumlah Tempat Pelayanan Kesehatan di
Kec. Payakumbuh Utara
2015

Sarana Kesehatan	2015
(1)	(2)
Rumah Sakit Umum	2
Rumah Bersalin	2
Puskesmas Induk	1
Puskesmas Pembantu	6
Dokter Praktek	54
Bidan Praktek	15
Poskeskel	18
Posyandu Lansia	24
Posyandu	42

Sumber: Kec. Payakumbuh Utara dalam Angka 2016

Tabel 5.2.
Jumlah Tenaga Kesehatan di
Kecamatan Payakumbuh Utra

Sarana Kesehatan	2015
(1)	(3)
Tenaga Medis	35
Tenaga Keperawatan	189
Tenaga Kebidanan	52
Tenaga Kefarmasian	35
Tenaga Kesehatan Lainnya	248

Sumber: Kec. Payakumbuh Utara dalam Angka 2016

Peningkatan pelayanan kesehatan kepada masyarakat untuk mewujudkan Kota Sehat adalah prioritas utama Pemerintah Daerah Kota Payakumbuh dalam pembangunan bidang kesehatan. Dalam hal ini ada beberapa kelurahan di Kecamatan Payakumbuh Utara yang menggunakan fasilitas kesehatan di Kecamatan Tetangga

Keberadaan sarana kesehatan harus dimbangi dengan ketersediaan jumlah tenaga medis dalam peningkatan pelayanan kepada masyarakat.

Kecamatan Payakumbuh Utara memiliki Tenaga Medis sebanyak 35 Orang, Tenaga Keperawatan 189 Orang, Tenaga Kebidanan 52 Orang, Tenaga Kefarmasian 35 Orang dan Tenaga Kesehatan lainnya sebanyak 248 orang

Tahukah Anda ?
Rumah Sakit Umum terletak di Kecamatan Payakumbuh Utara.



Pertanian

Luas Sawah menurut Jenis Irigasi, Teknis 601 Ha, 1/2 teknis 387 Ha, sederhana 276 Ha



Pada tahun 2015 luas tanam, panen dan produksi padi masing-masing berjumlah 1.095 Ha, 1.095 Ha dan 5.959 ton.

Sayuran yang paling banyak produksinya di Kecamatan Payakumbuh Utara adalah terung dengan produksi 13 ton dan Cabe dengan produksi 12.00 ton. Sedangkan Kangkung, Kacang panjang, Timun dan buncis jumlah produksinya, masing-masing 8 ton, 4 ton, 4 ton, dan 6,1 ton.

Dibidang perkebunan, hanya tanaman coklat dan kelapa yang paling tinggi produksinya yaitu masing-masing 68,5 ton dan 40,5 ton.

Tabel. 6.1 :Produksi Padi dan Palawija di Kec. Payakumbuh Utara Tahun 2014– 2015

Jenis Komoditi	Produksi (ton)	
	2014	2015
1	2	3
1. Padi Sawah	8.953	5.959
2. Jagung	0	0
3. Ubi Kayu	0	0
4. Ubi Jalar	0	0
5. Kacang Tanah	0	0
6. Kedelai	-	-

Sumber data : Payakumbuh Utara Dalam Angka

Tahukah Anda ?
Coklat dan Kelapa merupakan produksi perkebunan yang paling tinggi produksinya di Kecamatan Payakumbuh Utara.



Tabel. 6.2 : Populasi Ternak di Kec. Payakumbuh Utara Tahun 2014 – 2015

Jenis Komoditi	Jumlah
	2015
1	2
1. Sapi potong	1.380
2. Kuda	99
3. Kambing	929
4. Ayam Ras	121.950
5. Ayam Ras Pedaging	600.000
6. Itik	7.393

Sumber data : Dinas Pertanian Kota Payakumbuh

Jumlah populasi ternak besar di Kec. Payakumbuh Utara yang terdiri dari Sapi potong, Kuda dan Kambing secara berurutan yaitu 1.380 ekor, 99 ekor, dan 929 ekor.

Untuk ternak unggas pada umumnya populasinya mengalami penurunan dari tahun 2014. Kecuali Ayam Ras Pedaging, Populasi ayam ras pedaging jumlahnya meningkat yaitu sebesar 600.000 ekor. Sementara ayam ras dengan populasi 121.950 ekor mengalami penurunan di bandingkan tahun sebelumnya. Begitu juga dengan itik yang mengalami penurunan populasi dari tahun sebelumnya, yang mana tahun ini jumlah populasi itik adalah 7.393 ekor

Tahukah Anda ?
Populasi ayam ras pedaging tinggi di Kecamatan Payakumbuh Utara.

Perhubungan



7

Tahun 2015 jumlah jembatan sebanyak 29 unit.

Telah menjadi prioritas bagi pemerintah Kota Payakumbuh untuk meningkatkan kualitas jalan yang ada termasuk jalan yang ada di Kecamatan Payakumbuh Utara. Pada tahun 2015 tercatat bahwa jumlah jembatan yang ada di Kecamatan Payakumbuh Utara sebanyak 29 unit dengan panjang 328.5 meter.

Panjang jalan di Kecamatan Payakumbuh Utara menurut Jenis Permukaan yaitu Aspal adalah sepanjang 54,259 Km.

Sedangkan untuk kendaraan umum, jumlah oplet adalah sebanyak 3 unit, Mini Bus 4 Unit, Bus 3 unit, Truck 95 Unit dan Pick Up 180 Unit.

Terminal 'Sago' terletak di belakang Pos Kota (Polisi) atau samping SMPN 1.



Tahukah Anda ?
Jumlah jembatan di
payakumbuh Utara 29 Unit.



Perdagangan dan Koperasi

Tahun 2015 Jumlah Koperasi Unit Desa 1 unit dan 46 unit Koperasi



8



Pasar Payakumbuh sebagian berada di Kec. Payakumbuh Utara.

Tabel 8.
Jumlah Koperasi dan anggota di Payakumbuh Utara 2013 - 2014

Jenis Koperasi	Jumlah	Anggota
(1)	(2)	(3)
Koperasi Unit Desa (KUD)	1	322
Koperasi	46	7619

Sumber : Payakumbuh Utara Dalam Angka 2016

Kecamatan Payakumbuh Utara pada tahun 2015 memiliki 2 pasar termasuk pasar modern Ramayana. Disamping itu juga terdapat 1 stasiun bus dan 1 stasiun oplet.

Sementara itu jumlah hotel di Kecamatan Payakumbuh Utara masih sama dengan tahun lalu yaitu sebanyak 4 buah.

Jumlah Koperasi Unit Desa di kecamatan Payakumbuh Utara sebanyak 1 unit dengan jumlah anggota 322 orang, sedangkan jumlah koperasi di Kecamatan Payakumbuh Utara sebanyak 46 Unit dengan jumlah anggota sebanyak 7.619 orang.

Tahukah Anda ?
Pasar Ramayana itu terletak di Kecamatan Payakumbuh Utara.

LAMPIRAN

<https://payakumbuhkota.bps.go.id>



Target dan Realisasi Penerimaan PBB – P2		
Kecamatan Payakumbuh Utara		
No.	Uraian	Jumlah
(1)	(2)	(3)
1.	Ketetapan	643.394.911
2.	Piutang	27.706.823
3.	Pokok	450.687.520
4.	Jumlah	478.394.343

Sumber Data : DPPKA Kota Payakumbuh



Banyaknya Jemaah Haji yang di berangkatkan ke Tanah Suci Menurut Jenis Pekerjaan		
Kecamatan Payakumbuh Utara		
No.	Jenis Pekerjaan	Jumlah
(1)	(2)	(3)
1.	PNS/Pensiunan	20
2.	TNI/Polri	0
3.	Perdagangan	4
4.	Pertanian	2
5.	Dan Lain-Lain	26

Sumber Data : Kantor Kementerian Agama Kota Payakumbuh



Banyaknya Sekolah Menurut Tingkat Pendidikan di Kecamatan Payakumbuh Utara			
No.	Tingkat Pendidikan	Jumlah	
		2014	2015
(1)	(2)	(3)	(4)
1.	Taman Kanak-kanak	16	17
2.	Sekolah Dasar	24	25
3.	Sekolah Lanjutan Tingkat Pertama	8	8
4.	Sekolah Lanjutan Tingkat Atas	5	6
5.	Akademi/Diploma	2	2
Jumlah		55	55
Sumber Data : Kantor Dikbud Kota Payakumbuh			



Jumlah Nikah dan Rujuk Per-Bulan Di kecamatan Payakumbuh Utara			
No.	Kelurahan	Nikah	Rujuk
(1)	(2)	(3)	(4)
1.	Januari	20	0
2.	Februari	30	0
3.	Maret	22	0
4.	April	23	0
5.	Mei	29	0
6.	Juni	18	0
7.	Juli	17	0
8.	Agustus	10	0
9.	September	10	0
10.	Oktober	33	0
11.	November	23	0
12.	Desember	28	0

Sumber : Kantor KUA Kecamatan Payakumbuh Utara

DATA

MENCERDASKAN BANGSA



BPS KOTA PAYAKUMBUH

Jln. Imam Bonjol No 7, Telp. 0752-96224
Homepage <https://payakumbuhkota.bps.go.id>
Email: bps1376@bps.go.id

